

Акционерное общество
«Научно-исследовательский и проектный институт гражданского
строительства, благоустройства и городского дизайна «Моспроект-3»
АО «Моспроект-3»



Г Р У П П А К О М П А Н И Й
МОСПРОЕКТ-3

Свидетельство № СРО-П-132-01022010 от 24.06.2019г.

Заказчик – Государственная компания «Российские автомобильные дороги»

*Строительство скоростной автомобильной дороги Казань –
Екатеринбург на участке Дюртюли – Ачит*

этап 1.1 км 0 – км 90
Республика Башкортостан

ПРОЕКТ МЕЖЕВАНИЯ ТЕРРИТОРИИ

Материалы по обоснованию проекта межевания территории
Раздел 4. Материалы по обоснованию проекта межевания
территории. Пояснительная записка

Том 2.4.30

Часть 30. Материалы по обоснованию проекта межевания
территории. Приложения
Кадастровые выписки (кад.квартал 02:22:000000)

8841-21-1.1-ПМТ- ПММО2.4.30

Акционерное общество
«Научно-исследовательский и проектный институт гражданского
строительства, благоустройства и городского дизайна «Моспроект-3»
АО «Моспроект-3»

*Строительство скоростной автомобильной дороги Казань –
Екатеринбург на участке Дюртюли – Ачит*
этап 1.1 км 0 – км 90
Республика Башкортостан

ПРОЕКТ МЕЖЕВАНИЯ ТЕРРИТОРИИ

Материалы по обоснованию проекта межевания территории
Раздел 4. Материалы по обоснованию проекта межевания
территории. Пояснительная записка

Том 2.4.30

Часть 30. Материалы по обоснованию проекта межевания
территории. Приложения
Кадастровые выписки (кад.квартал 02:22:000000)

8841-21-1.1-ПМТ- ПММО2.4.30

Руководитель Дирекции
по проектированию №2

Комплексный главный
инженер проекта



Т.И. Гушляк

А.В. Федосеев

2021

Согласовано		
Взам. инв. №		
Подпись и дата		
Инв. № подл.		



**СТРОИТЕЛЬСТВО СКОРОСТНОЙ АВТОМОБИЛЬНОЙ ДОРОГИ
КАЗАНЬ – ЕКАТЕРИНБУРГ НА УЧАСТКЕ ДЮРТЮЛИ – АЧИТ**

**Строительство скоростной автомобильной дороги Казань –
Екатеринбург на участке Дюртиули – Ачит
этап 1.1 км 0 – км 90
Республика Башкортостан**

**Проект межевания территории
Материалы по обоснованию проекта межевания территории
Раздел 4. Материалы по обоснованию проекта межевания
территории. Пояснительная записка**

Том 2.4.30

**Часть 30. Материалы по обоснованию проекта межевания территории.
Приложения
Кадастровые выписки (кад.квартал 02:22:000000)**

8841-21-1.1-ПМТ- ПММО2.4.30

Генеральный директор

Комплексный ГИП



Ю.А. Орленко

О.Н. Андреева

**Санкт-Петербург
2021**



ИНН 7710946388 КПП 770901001 ОГРН 1137746777871
Россия, 127006, г. Москва, Страстной бульвар, д. 9, эт. 3 пом. XV ком. 7
Тел.: +7 (495) 775-99-20, post@avtodor-eng.ru, www.avtodor-eng.ru

ПРОЕКТ МЕЖЕВАНИЯ ТЕРРИТОРИИ ЛИНЕЙНОГО ОБЪЕКТА

«Строительство скоростной автомобильной дороги Казань – Екатеринбург на участке Дюртили – Ачит», этап 1.1. км 0 – км 90, Республика Башкортостан»

**Материалы по обоснованию проекта межевания территории
Раздел 4. Материалы по обоснованию проекта межевания территории.
Пояснительная записка**

Том 2.4.30

**Часть 30. Материалы по обоснованию проекта межевания территории.
Приложения
Кадастровые выписки (кад.квартал 02:22:000000)**

8841-21-1.1-ПМТ- ПММО2.4.30

Генеральный директор

Начальник управления
территориального планирования




К.В. Могильный

Е.Ю. Погоньева

Москва 2021

СОСТАВ АВТОРСКОГО КОЛЛЕКТИВА
ПРОЕКТА МЕЖЕВАНИЯ ТЕРРИТОРИИ ЛИНЕЙНОГО ОБЪЕКТА
«Строительство скоростной автомобильной дороги Казань – Екатеринбург на участке
Дюртюли – Ачит», этап 1.1 км 0 – км 90, Республика Башкортостан»

Начальник управления
территориального планирования



(подпись)

Погоньева Е.Ю.

Начальник отдела
территориального планирования



(подпись)

Рачкова Е.С.

Главный специалист отдела
территориального планирования



(подпись)

Копейкина О.М.


Главный специалист отдела подготовки
исходно-разрешительной документации



(подпись)

Минубаева Ю.Р.

Ведущий специалист отдела
территориального планирования



(подпись)

Жарикова М.С.

Специалист отдела подготовки
исходно-разрешительной документации



(подпись)

Янин Т.С.

СОДЕРЖАНИЕ

1. Состав документации по планировке территории (лист 1 – лист 14).....7
2. Выписка из Единого государственного реестра недвижимости об объекте недвижимости на земельный участок с кадастровым номером 02:22:000000:3826.....21

Строительство скоростной автомобильной дороги Казань – Екатеринбург на участке Дюртюли – Ачит

Номер тома	Обозначение	Наименование	Примечание
Строительство скоростной автомобильной дороги Казань – Екатеринбург на участке Дюртюли – Ачит», этап 1.1 км 0 – км 90, Республика Башкортостан			
Проект планировки территории			
1. Основная часть проекта планировки территории			
Раздел 1. «Проект планировки территории. Графическая часть»			
Том 1.1.1	8841-21-1.1-ППТ-ППОЧ1.1.1	Часть 1. Чертежи красных линий. Муниципальный район Дюртюлинский район	АО «Петербургские дороги»
Том 1.1.2	8841-21-1.1-ППТ-ППОЧ1.1.2	Часть 2. Чертежи красных линий. Муниципальный район Бураевский район	АО «Петербургские дороги»
Том 1.1.3	8841-21-1.1-ППТ-ППОЧ1.1.3	Часть 3. Чертежи границ зон планируемого размещения линейных объектов, совмещенный с чертежом границ зон планируемого размещения линейных объектов, подлежащих реконструкции в связи с изменением их местоположения (автомобильных дорог). Муниципальный район Дюртюлинский район	АО «Петербургские дороги»
Том 1.1.4	8841-21-1.1-ППТ-ППОЧ1.1.4	Часть 4. Чертежи границ зон планируемого размещения линейных объектов, совмещенный с чертежом границ зон планируемого размещения линейных объектов, подлежащих реконструкции в связи с изменением их местоположения (автомобильных дорог). Муниципальный район Бураевский район	АО «Петербургские дороги»
Том 1.1.5	8841-21-1.1-ППТ-ППОЧ1.1.5	Часть 5. Чертежи границ зон планируемого размещения линейных объектов, подлежащих реконструкции в связи с изменением их местоположения (инженерных сетей и сооружений). Муниципальный район Дюртюлинский район	АО «Петербургские дороги»
Том 1.1.6	8841-21-1.1-ППТ-ППОЧ1.1.6	Часть 6. Чертежи границ зон планируемого размещения линейных объектов, подлежащих реконструкции в связи с изменением их местоположения (инженерных сетей и сооружений). Муниципальный район Бураевский район	АО «Петербургские дороги»

Согласовано

Взам. инв. №

Подпись и дата

Инв. № подл.

8841-21-1.1-СП

Изм.	Кол.уч.	Лист	№ док.	Подпись	Дата
Разработал		Кудрявцева			10.21
Н.Контр.		Кузнецов			10.21
КГИП		Андреева			10.21

Состав документации
по планировке территории

Стадия	Лист	Листов
ДПТ	1	14



**Строительство скоростной автомобильной дороги Казань –
Екатеринбург на участке Дюряули – Ачит**

Раздел 2. «Положение о размещении линейных объектов»

Том 1.2.1	8841-21-1.1-ППТ- ППОЧ1.2.1	Часть 1. Положение о размещении линейных объектов	АО «Петербургские дороги»
-----------	-------------------------------	--	---------------------------------

2. Материалы по обоснованию проекта планировки территории

**Раздел 3. «Материалы по обоснованию проекта планировки территории.
Графическая часть»**

Том 2.3.1	8841-21-1.1-ППТ- ППМО2.3.1	Часть 1. Схема расположения элементов планировочной структуры. Схема использования территории в период подготовки проекта планировки территории. Муниципальный район Дюряулинский район	АО «Петербургские дороги»
Том 2.3.2	8841-21-1.1-ППТ- ППМО2.3.2	Часть 2. Схема расположения элементов планировочной структуры. Схема использования территории в период подготовки проекта планировки территории. Муниципальный район Бураевский район	АО «Петербургские дороги»
Том 2.3.3	8841-21-1.1-ППТ- ППМО2.3.3	Часть 3. Схема организации улично-дорожной сети и движения транспорта. Муниципальный район Дюряулинский район	АО «Петербургские дороги»
Том 2.3.4	8841-21-1.1-ППТ- ППМО2.3.4	Часть 4. Схема организации улично-дорожной сети и движения транспорта. Муниципальный район Бураевский район	АО «Петербургские дороги»
Том 2.3.5	8841-21-1.1-ППТ- ППМО2.3.5	Часть 5. Схема вертикальной планировки территории. Схема инженерной подготовки и инженерной защиты территории. Муниципальный район Дюряулинский район	АО «Петербургские дороги»
Том 2.3.6	8841-21-1.1-ППТ- ППМО2.3.6	Часть 6. Схема вертикальной планировки территории. Схема инженерной подготовки и инженерной защиты территории. Муниципальный район Бураевский район	АО «Петербургские дороги»
Том 2.3.7	8841-21-1.1-ППТ- ППМО2.3.7	Часть 7. Схема границ зон с особыми условиями использования территорий, особо охраняемых природных территорий, лесничеств, границ территорий объектов культурного наследия. Схема границ территорий, подверженных риску возникновения чрезвычайных ситуаций природного и техногенного характера (пожар, взрыв, химическое, радиоактивное заражение, затопление, подтопление, оползень, карсты, эрозия и т.д. Муниципальный район Дюряулинский район	АО «Петербургские дороги»

Инов. № подл.	Подпись и дата	Взам. инв. №

Изм.	Кол.уч.	Лист	№ док.	Подпись	Дата

8841-21-1.1-СП

Лист

2

**Строительство скоростной автомобильной дороги Казань –
Екатеринбург на участке Дюртюли – Ачит**

Том 2.3.8	8841-21-1.1-ППТ- ППМО2.3.8	Часть 8. Схема границ зон с особыми условиями использования территорий, особо охраняемых природных территорий, лесничеств, границ территорий объектов культурного наследия. Схема границ территорий, подверженных риску возникновения чрезвычайных ситуаций природного и техногенного характера (пожар, взрыв, химическое, радиоактивное заражение, затопление, подтопление, оползень, карсты, эрозия и т.д. Муниципальный район Бураевский район	АО «Петербургские дороги»
Том 2.3.9	8841-21-1.1-ППТ- ППМО2.3.9	Часть 9. Схема конструктивных и планировочных решений. Муниципальный район Дюртюлинский район	АО «Петербургские дороги»
Том 2.3.10	8841-21-1.1-ППТ- ППМО2.3.10	Часть 10. Схема конструктивных и планировочных решений. Муниципальный район Бураевский район	АО «Петербургские дороги»

**Раздел 4. «Материалы по обоснованию проекта планировки территории.
Пояснительная записка»**

Том 2.4.1	8841-21-1.1-ППТ- ППМО2.4.1	Часть 1. Пояснительная записка	АО «Петербургские дороги»
-----------	-------------------------------	---------------------------------------	------------------------------

Проект межевания территории

1. Основная часть проекта межевания территории

Раздел 1. «Проект межевания территории. Графическая часть»

Том 1.1.1	8841-21-1.1-ПМТ- ПМОЧ1.1.1	Часть 1. Проект межевания территории. Графическая часть. Сельское поселение Такарликовский сельсовет муниципального района Дюртюлинского района	АО «Петербургские дороги»/ ООО «Автодор-Инжиниринг»
Том 1.1.2	8841-21-1.1-ПМТ- ПМОЧ1.1.2	Часть 2. Проект межевания территории. Графическая часть. Сельское поселение Таймурзинский сельсовет муниципального района Дюртюлинского района	АО «Петербургские дороги»/ ООО «Автодор-Инжиниринг»
Том 1.1.3	8841-21-1.1-ПМТ- ПМОЧ1.1.3	Часть 3. Проект межевания территории. Графическая часть. Сельское поселение Суккуловский сельсовет муниципального района Дюртюлинского района	АО «Петербургские дороги»/ ООО «Автодор-Инжиниринг»
Том 1.1.4	8841-21-1.1-ПМТ- ПМОЧ1.1.4	Часть 4. Проект межевания территории. Графическая часть. Сельское поселение Учпилинский сельсовет муниципального района Дюртюлинского района	АО «Петербургские дороги»/ ООО «Автодор-Инжиниринг»
Том 1.1.5	8841-21-1.1-ПМТ- ПМОЧ1.1.5	Часть 5. Проект межевания территории. Графическая часть. Сельское поселение Староянтузовский сельсовет муниципального района Дюртюлинского района	АО «Петербургские дороги»/ ООО «Автодор-Инжиниринг»

Изм.	Кол.уч.	Лист	№ док.	Подпись	Дата
------	---------	------	--------	---------	------

8841-21-1.1-СП

Лист

3

**Строительство скоростной автомобильной дороги Казань –
Екатеринбург на участке Дюртюли – Ачит**

Том 1.1.6	8841-21-1.1-ПМТ-ПМОЧ1.1.6	Часть 6. Проект межевания территории. Графическая часть. Сельское поселение Вострецовский сельсовет муниципального района Бураевского района	АО «Петербургские дороги»/ ООО «Автодор-Инжиниринг»
Том 1.1.7	8841-21-1.1-ПМТ-ПМОЧ1.1.7	Часть 7. Проект межевания территории. Графическая часть. Сельское поселение Бардаковский сельсовет муниципального района Бураевского района	АО «Петербургские дороги»/ ООО «Автодор-Инжиниринг»
Том 1.1.8	8841-21-1.1-ПМТ-ПМОЧ1.1.8	Часть 8. Проект межевания территории. Графическая часть. Сельское поселение Каинлыковский сельсовет муниципального района Бураевского района	АО «Петербургские дороги»/ ООО «Автодор-Инжиниринг»
Том 1.1.9	8841-21-1.1-ПМТ-ПМОЧ1.1.9	Часть 9. Проект межевания территории. Графическая часть. Сельское поселение Кушманаковский сельсовет муниципального района Бураевского района	АО «Петербургские дороги»/ ООО «Автодор-Инжиниринг»
Том 1.1.10	8841-21-1.1-ПМТ-ПМОЧ1.1.10	Часть 10. Проект межевания территории. Графическая часть. Сельское поселение Бураевский сельсовет муниципального района Бураевского района	АО «Петербургские дороги»/ ООО «Автодор-Инжиниринг»
Том 1.1.11	8841-21-1.1-ПМТ-ПМОЧ1.1.11	Часть 11. Проект межевания территории. Графическая часть. Сельское поселение Кузбаевский сельсовет муниципального района Бураевского района	АО «Петербургские дороги»/ ООО «Автодор-Инжиниринг»
Том 1.1.12	8841-21-1.1-ПМТ-ПМОЧ1.1.12	Часть 12. Проект межевания территории. Графическая часть. Сельское поселение Ваньшевский сельсовет муниципального района Бураевского района	АО «Петербургские дороги»/ ООО «Автодор-Инжиниринг»
Том 1.1.13	8841-21-1.1-ПМТ-ПМОЧ1.1.13	Часть 13. Проект межевания территории. Графическая часть. Сельское поселение Тепляковский сельсовет муниципального района Бураевского района	АО «Петербургские дороги»/ ООО «Автодор-Инжиниринг»
Раздел 2. «Проект межевания территории. Текстовая часть»			
Том 1.2.1	8841-21-1.1-ПМТ-ПМОЧ1.2.1	Часть 1. Проект межевания территории. Текстовая часть	АО «Петербургские дороги»/ ООО «Автодор-Инжиниринг»
Том 1.2.2	8841-21-1.1-ПМТ-ПМОЧ1.2.2.	Часть 2. Проект межевания территории. Текстовая часть	АО «Петербургские дороги»/ ООО «Автодор-Инжиниринг»

Инов. № подл.	Подпись и дата	Взам. инв. №

Изм.	Кол.уч.	Лист	№ док.	Подпись	Дата

8841-21-1.1-СП

Лист

4

**Строительство скоростной автомобильной дороги Казань –
Екатеринбург на участке Дюртюли – Ачит**

2. Материалы по обоснованию проекта межевания территории

**Раздел 3. «Материалы по обоснованию проекта межевания территории.
Графическая часть»**

Том 2.3.1	8841-21-1.1-ПМТ-ПММО.2.3.1	Часть 1. Материалы по обоснованию проекта межевания территории. Графическая часть. Сельское поселение Такарликовский сельсовет муниципального района Дюртюлинского района	АО «Петербургские дороги»/ ООО «Автодор-Инжиниринг»
Том 2.3.2	8841-21-1.1-ПМТ-ПММО.2.3.2	Часть 2. Материалы по обоснованию проекта межевания территории. Графическая часть. Сельское поселение Таймурзинский сельсовет муниципального района Дюртюлинского района	АО «Петербургские дороги»/ ООО «Автодор-Инжиниринг»
Том 2.3.3	8841-21-1.1-ПМТ-ПММО.2.3.3	Часть 3. Материалы по обоснованию проекта межевания территории. Графическая часть. Сельское поселение Суккуловский сельсовет муниципального района Дюртюлинского района	АО «Петербургские дороги»/ ООО «Автодор-Инжиниринг»
Том 2.3.4	8841-21-1.1-ПМТ-ПММО.2.3.4	Часть 4. Материалы по обоснованию проекта межевания территории. Графическая часть. Сельское поселение Учпилинский сельсовет муниципального района Дюртюлинского района	АО «Петербургские дороги»/ ООО «Автодор-Инжиниринг»
Том 2.3.5	8841-21-1.1-ПМТ-ПММО.2.3.5	Часть 5. Материалы по обоснованию проекта межевания территории. Графическая часть. Сельское поселение Староянтузовский сельсовет муниципального района Дюртюлинского района	АО «Петербургские дороги»/ ООО «Автодор-Инжиниринг»
Том 2.3.6	8841-21-1.1-ПМТ-ПММО.2.3.6	Часть 6. Материалы по обоснованию проекта межевания территории. Графическая часть. Сельское поселение Вострецовский сельсовет муниципального района Бураевского района	АО «Петербургские дороги»/ ООО «Автодор-Инжиниринг»
Том 2.3.7	8841-21-1.1-ПМТ-ПММО.2.3.7	Часть 7. Материалы по обоснованию проекта межевания территории. Графическая часть. Сельское поселение Бардаковский сельсовет муниципального района Бураевского района	АО «Петербургские дороги»/ ООО «Автодор-Инжиниринг»
Том 2.3.8	8841-21-1.1-ПМТ-ПММО.2.3.8	Часть 8. Материалы по обоснованию проекта межевания территории. Графическая часть. Сельское поселение Каинлыковский сельсовет муниципального района Бураевского района	АО «Петербургские дороги»/ ООО «Автодор-Инжиниринг»
Том 2.3.9	8841-21-1.1-ПМТ-ПММО.2.3.9	Часть 9. Материалы по обоснованию проекта межевания территории. Графическая часть. Сельское поселение Кушманаковский сельсовет муниципального района Бураевского района	АО «Петербургские дороги»/ ООО «Автодор-Инжиниринг»

Интв. № подл.	Подпись и дата	Взам. инв. №

Изм.	Кол.уч.	Лист	№ док.	Подпись	Дата

8841-21-1.1-СП

Лист

5

**Строительство скоростной автомобильной дороги Казань –
Екатеринбург на участке Дюртюли – Ачит**

Том 2.3.10	8841-21-1.1-ПМТ-ПММО.2.3.10	Часть 10. Материалы по обоснованию проекта межевания территории. Графическая часть. Сельское поселение Бураевский сельсовет муниципального района Бураевского района	АО «Петербургские дороги»/ ООО «Автомобиль-Инжиниринг»
Том 2.3.11	8841-21-1.1-ПМТ-ПММО.2.3.11	Часть 11. Материалы по обоснованию проекта межевания территории. Графическая часть. Сельское поселение Кузбаевский сельсовет муниципального района Бураевского района	АО «Петербургские дороги»/ ООО «Автомобиль-Инжиниринг»
Том 2.3.12	8841-21-1.1-ПМТ-ПММО.2.3.12	Часть 12. Материалы по обоснованию проекта межевания территории. Графическая часть. Сельское поселение Ваньшевский сельсовет муниципального района Бураевского района	АО «Петербургские дороги»/ ООО «Автомобиль-Инжиниринг»
Том 2.3.13	8841-21-1.1-ПМТ-ПММО.2.3.13	Часть 13. Материалы по обоснованию проекта межевания территории. Графическая часть. Сельское поселение Тепляковский сельсовет муниципального района Бураевского района	АО «Петербургские дороги»/ ООО «Автомобиль-Инжиниринг»

**Раздел 4. «Материалы по обоснованию проекта межевания территории.
Пояснительная записка»**

Том 2.4.1	8841-21-1.1-ПМТ-ПММО.2.4.1	Часть 1. Материалы по обоснованию проекта межевания территории. Пояснительная записка.	АО «Петербургские дороги»/ ООО «Автомобиль-Инжиниринг»
Том 2.4.2	8841-21-1.1-ПМТ-ПММО.2.4.2	Часть 2. Материалы по обоснованию проекта межевания территории. Приложения (письма, приказы, распоряжения, иные материалы).	АО «Петербургские дороги»/ ООО «Автомобиль-Инжиниринг»
Том 2.4.3	8841-21-1.1-ПМТ-ПММО.2.4.3	Часть 3. Материалы по обоснованию проекта межевания территории. Приложения. (письма, приказы, распоряжения, иные материалы)	АО «Петербургские дороги»/ ООО «Автомобиль-Инжиниринг»
Том 2.4.4	8841-21-1.1-ПМТ-ПММО.2.4.4	Часть 4. Материалы по обоснованию проекта межевания территории. Приложения. (письма, приказы, распоряжения, иные материалы)	АО «Петербургские дороги»/ ООО «Автомобиль-Инжиниринг»

Материалы на электронном носителе Том 2.4.4 – Том 2.4.41

Том 2.4.5	8841-21-1.1-ПМТ-ПММО.2.4.5	Часть 5. Материалы по обоснованию проекта межевания территории. Приложения Кадастровые выписки (кад.квартал 02:17:000000)	АО «Петербургские дороги»/ ООО «Автомобиль-Инжиниринг»
Том 2.4.6	8841-21-1.1-ПМТ-ПММО.2.4.6	Часть 6. Материалы по обоснованию проекта межевания территории. Приложения Кадастровые выписки (кад.квартал 02:17:000000)	АО «Петербургские дороги»/ ООО «Автомобиль-Инжиниринг»

Изм.	Кол.уч.	Лист	№ док.	Подпись	Дата

8841-21-1.1-СП

Лист

6

**Строительство скоростной автомобильной дороги Казань –
Екатеринбург на участке Дюряули – Ачит**

			Инжиниринг»
Том 2.4.7	8841-21-1.1-ПМТ-ПММО2.4.7	Часть 7. Материалы по обоснованию проекта межевания территории. Приложения Кадастровые выписки (кад.квартал 02:17:000000)	АО «Петербургские дороги»/ ООО «Автодор-Инжиниринг»
Том 2.4.8	8841-21-1.1-ПМТ-ПММО2.4.8	Часть 8. Материалы по обоснованию проекта межевания территории. Приложения Кадастровые выписки (кад.квартал 02:17:000000)	АО «Петербургские дороги»/ ООО «Автодор-Инжиниринг»
Том 2.4.9	8841-21-1.1-ПМТ-ПММО2.4.9	Часть 9. Материалы по обоснованию проекта межевания территории. Приложения (кад.квартал 02:17:000000)	АО «Петербургские дороги»/ ООО «Автодор-Инжиниринг»
Том 2.4.10	8841-21-1.1-ПМТ-ПММО2.4.10	Часть 10. Материалы по обоснованию проекта межевания территории. Приложения (кад.квартал 02:17:000000)	АО «Петербургские дороги»/ ООО «Автодор-Инжиниринг»
Том 2.4.11	8841-21-1.1-ПМТ-ПММО2.4.11	Часть 11. Материалы по обоснованию проекта межевания территории. Приложения (кад.квартал 02:17:000000)	АО «Петербургские дороги»/ ООО «Автодор-Инжиниринг»
Том 2.4.12	8841-21-1.1-ПМТ-ПММО2.4.12	Часть 12. Материалы по обоснованию проекта межевания территории. Приложения (кад.квартал 02:17:000000)	АО «Петербургские дороги»/ ООО «Автодор-Инжиниринг»
Том 2.4.13	8841-21-1.1-ПМТ-ПММО2.4.13	Часть 13. Материалы по обоснованию проекта межевания территории. Приложения (кад.квартал 02:17:000000)	АО «Петербургские дороги»/ ООО «Автодор-Инжиниринг»
Том 2.4.14	8841-21-1.1-ПМТ-ПММО2.4.14	Часть 14. Материалы по обоснованию проекта межевания территории. Приложения (кад.квартал 02:17:000000)	АО «Петербургские дороги»/ ООО «Автодор-Инжиниринг»
Том 2.4.15	8841-21-1.1-ПМТ-ПММО2.4.15	Часть 15. Материалы по обоснованию проекта межевания территории. Приложения (кад.квартал 02:17:000000)	АО «Петербургские дороги»/ ООО «Автодор-Инжиниринг»
Том 2.4.16	8841-21-1.1-ПМТ-ПММО2.4.16	Часть 16. Материалы по обоснованию проекта межевания территории. Приложения (кад.квартал 02:17:000000)	АО «Петербургские дороги»/ ООО «Автодор-Инжиниринг»
Том 2.4.17	8841-21-1.1-ПМТ-ПММО2.4.17	Часть 17. Материалы по обоснованию проекта межевания территории. Приложения (кад.квартал 02:17:000000)	АО «Петербургские дороги»/ ООО «Автодор-Инжиниринг»
Том 2.4.18	8841-21-1.1-ПМТ-ПММО2.4.18	Часть 18. Материалы по обоснованию проекта межевания территории.	АО «Петербургские

Инв. № подл.	
Подпись и дата	
Взам. инв. №	

Изм.	Кол.уч.	Лист	№ док.	Подпись	Дата	8841-21-1.1-СП	Лист
							7

**Строительство скоростной автомобильной дороги Казань –
Екатеринбург на участке Дюряули – Ачит**

		Приложения (кад.квартал 02:17:000000)	дороги»/ ООО «Автодор- Инжиниринг»
Том 2.4.19	8841-21-1.1-ПМТ- ПММО2.4.19	Часть 19. Материалы по обоснованию проекта межевания территории. Приложения (кад.квартал 02:17:000000)	АО «Петербургские дороги»/ ООО «Автодор- Инжиниринг»
Том 2.4.20	8841-21-1.1-ПМТ- ПММО2.4.20	Часть 20. Материалы по обоснованию проекта межевания территории. Приложения (кад.квартал 02:17:000000)	АО «Петербургские дороги»/ ООО «Автодор- Инжиниринг»
Том 2.4.21	8841-21-1.1-ПМТ- ПММО2.4.21	Часть 21. Материалы по обоснованию проекта межевания территории. Приложения Кадастровые выписки (кад.кварталы 02:17:020701, 02:17:020702, 02:17:020703, 02:17:020801, 02:17:020802, 02:17:030501, 02:17:040601, 02:17:040801, 02:17:050703)	АО «Петербургские дороги»/ ООО «Автодор- Инжиниринг»
Том 2.4.22	8841-21-1.1-ПМТ- ПММО2.4.22	Часть 22. Материалы по обоснованию проекта межевания территории. Приложения Кадастровые выписки (кад.кварталы 02:17:050801, 02:17:050802, 02:17:050803, 02:17:050901, 02:17:050902, 02:17:060802, 02:17:060901, 02:17:060903, 02:17:061002, 02:17:070902, 02:17:101001)	АО «Петербургские дороги»/ ООО «Автодор- Инжиниринг»
Том 2.4.23	8841-21-1.1-ПМТ- ПММО2.4.23	Часть 23. Материалы по обоснованию проекта межевания территории. Приложения Кадастровые выписки (кад.кварталы 02:17:101002, 02:17:101202, 02:17:141303, 02:17:141501, 02:17:141502, 02:17:160701)	АО «Петербургские дороги»/ ООО «Автодор- Инжиниринг»
Том 2.4.24	8841-21-1.1-ПМТ- ПММО2.4.24	Часть 24. Материалы по обоснованию проекта межевания территории. Приложения Кадастровые выписки (кад.квартал 02:22:000000)	АО «Петербургские дороги»/ ООО «Автодор- Инжиниринг»
Том 2.4.25	8841-21-1.1-ПМТ- ПММО2.4.25	Часть 25. Материалы по обоснованию проекта межевания территории. Приложения Кадастровые выписки (кад.квартал 02:22:000000)	АО «Петербургские дороги»/ ООО «Автодор- Инжиниринг»
Том 2.4.26	8841-21-1.1-ПМТ- ПММО2.4.26	Часть 26. Материалы по обоснованию проекта межевания территории. Приложения Кадастровые выписки (кад.квартал 02:22:000000)	АО «Петербургские дороги»/ ООО «Автодор- Инжиниринг»
Том 2.4.27	8841-21-1.1-ПМТ- ПММО2.4.27	Часть 27. Материалы по обоснованию проекта межевания территории. Приложения Кадастровые выписки (кад.квартал 02:22:000000)	АО «Петербургские дороги»/ ООО «Автодор- Инжиниринг»
Том 2.4.28	8841-21-1.1-ПМТ- ПММО2.4.28	Часть 28. Материалы по обоснованию проекта межевания территории. Приложения Кадастровые выписки (кад.квартал 02:22:000000)	АО «Петербургские дороги»/ ООО «Автодор- Инжиниринг»

Взам. инв. №	
Подпись и дата	
Инв. № подл.	

Изм.	Кол.уч.	Лист	№док.	Подпись	Дата

8841-21-1.1-СП

Лист

8

**Строительство скоростной автомобильной дороги Казань –
Екатеринбург на участке Дюряули – Ачит**

Том 2.4.29	8841-21-1.1-ПМТ-ПММО2.4.29	Часть 29. Материалы по обоснованию проекта межевания территории. Приложения Кадастровые выписки (кад.квартал 02:22:000000)	АО «Петербургские дороги»/ ООО «Автодор-Инжиниринг»
Том 2.4.30	8841-21-1.1-ПМТ-ПММО2.4.30	Часть 30. Материалы по обоснованию проекта межевания территории. Приложения Кадастровые выписки (кад.квартал 02:22:000000)	АО «Петербургские дороги»/ ООО «Автодор-Инжиниринг»
Том 2.4.31	8841-21-1.1-ПМТ-ПММО2.4.31	Часть 31. Материалы по обоснованию проекта межевания территории. Приложения Кадастровые выписки (кад.квартал 02:22:000000)	АО «Петербургские дороги»/ ООО «Автодор-Инжиниринг»
Том 2.4.32	8841-21-1.1-ПМТ-ПММО2.4.32	Часть 32. Материалы по обоснованию проекта межевания территории. Приложения Кадастровые выписки (кад.квартал 02:22:000000)	АО «Петербургские дороги»/ ООО «Автодор-Инжиниринг»
Том 2.4.33	8841-21-1.1-ПМТ-ПММО2.4.33	Часть 33. Материалы по обоснованию проекта межевания территории. Приложения Кадастровые выписки (кад.квартал 02:22:000000)	АО «Петербургские дороги»/ ООО «Автодор-Инжиниринг»
Том 2.4.34	8841-21-1.1-ПМТ-ПММО2.4.34	Часть 34. Материалы по обоснованию проекта межевания территории. Приложения Кадастровые выписки (кад.квартал 02:22:000000)	АО «Петербургские дороги»/ ООО «Автодор-Инжиниринг»
Том 2.4.35	8841-21-1.1-ПМТ-ПММО2.4.35	Часть 35. Материалы по обоснованию проекта межевания территории. Приложения Кадастровые выписки (кад.квартал 02:22:000000)	АО «Петербургские дороги»/ ООО «Автодор-Инжиниринг»
Том 2.4.36	8841-21-1.1-ПМТ-ПММО2.4.36	Часть 36. Материалы по обоснованию проекта межевания территории. Приложения Кадастровые выписки (кад.квартал 02:22:000000)	АО «Петербургские дороги»/ ООО «Автодор-Инжиниринг»
Том 2.4.37	8841-21-1.1-ПМТ-ПММО2.4.37	Часть 37. Материалы по обоснованию проекта межевания территории. Приложения Кадастровые выписки (кад.кварталы 02:22:010201, 02:22:020603, 02:22:050504, 02:22:070101, 02:22:090801)	АО «Петербургские дороги»/ ООО «Автодор-Инжиниринг»
Том 2.4.38	8841-21-1.1-ПМТ-ПММО2.4.38	Часть 38. Материалы по обоснованию проекта межевания территории. Приложения Кадастровые выписки (кад.кварталы 02:22:090901, 02:22:140101, 02:22:140201, 02:22:140402, 02:22:150201, 02:22:150301, 02:22:150401, 02:22:150502, 02:22:150601, 02:22:150802, 02:22:151602)	АО «Петербургские дороги»/ ООО «Автодор-Инжиниринг»
Том 2.4.39	8841-21-1.1-ПМТ-ПММО2.4.39	Часть 39. Материалы по обоснованию проекта межевания территории. Приложения Кадастровые выписки	АО «Петербургские дороги»/ ООО «Автодор-

Инв. № подл.	Подпись и дата	Взам. инв. №

Изм.	Кол.уч.	Лист	№док.	Подпись	Дата

8841-21-1.1-СП

Лист

9

**Строительство скоростной автомобильной дороги Казань –
Екатеринбург на участке Дюряули – Ачит**

		(кад.квартал 02:22:000000)	Инжиниринг»
Том 2.4.40	8841-21-1.1-ПМТ-ПММО2.4.40	Часть 407. Материалы по обоснованию проекта межевания территории. Приложения Кадастровые выписки (кад.кварталы 02:70:000000, 02:70:013101)	АО «Петербургские дороги»/ ООО «Автодор-Инжиниринг»
Том 2.4.41	8841-21-1.1-ПМТ-ПММО2.4.41	Часть 41. Материалы по обоснованию проекта межевания территории. Приложения Кадастровые выписки (кад.кварталы 02:00:000000, 02:13:000000, 02:17:000000, 02:22:000000, 02:70:000000)	АО «Петербургские дороги»/ ООО «Автодор-Инжиниринг»

Раздел 5. «Схема резервирования земель»

Том 2.5.1	8841-21-1.1-ПМТ-ПМСР2.5.1	Часть 1. Схема резервирования земель. М 1:2000	АО «Петербургские дороги»/ ООО «Автодор-Инжиниринг»
Том 2.5.2	8841-21-1.1-ПМТ-ПМСР2.5.2	Часть 2. Схема резервирования земель. М 1:2000	АО «Петербургские дороги»/ ООО «Автодор-Инжиниринг»
Том 2.5.3	8841-21-1.1-ПМТ-ПМСР2.5.3	Часть 3. Схема резервирования земель. М 1:2000	АО «Петербургские дороги»/ ООО «Автодор-Инжиниринг»
Том 2.5.4	8841-21-1.1-ПМТ-ПМСР2.5.4	Часть 4. Схема резервирования земель. М 1:2000	АО «Петербургские дороги»/ ООО «Автодор-Инжиниринг»
Том 2.5.5	8841-21-1.1-ПМТ-ПМСР2.5.5	Часть 5. Схема резервирования земель. М 1:2000	АО «Петербургские дороги»/ ООО «Автодор-Инжиниринг»

Приложения

Приложение 1. Инженерно-геодезические изыскания.

Том 1.1	8841-21-2-ДПТ-ИГДИ1.1	Книга 1. Технический отчет по результатам инженерно-геодезических изысканий. Пояснительная записка. Текстовые приложения	ООО «Гипростроймост-Геотех»
Том 1.2	8841-21-2-ДПТ-ИГДИ1.2	Книга 2. Технический отчет по результатам инженерно-геодезических изысканий. Текстовые приложения	ООО «Гипростроймост-Геотех»
Том 1.3	8841-21-2-ДПТ-ИГДИ1.3	Книга 3. Технический отчет по результатам инженерно-геодезических изысканий. Программа инженерно-геодезических изысканий	ООО «Гипростроймост-Геотех»
Том 1.4	8841-21-2-ДПТ-ИГДИ1.4	Книга 4. Технический отчет по результатам инженерно-геодезических изысканий. Графические приложения	ООО «Гипростроймост-Геотех»

Изм.	Кол.уч.	Лист	№ док.	Подпись	Дата

8841-21-1.1-СП

Лист

10

**Строительство скоростной автомобильной дороги Казань –
Екатеринбург на участке Дюртюли – Ачит**

Том 1.5	8841-21-2-ДПТ-ИГДИ1.5	Книга 5. Технический отчет по результатам инженерно-геодезических изысканий. Графические приложения	ООО «Гипростроймост-Геотех»
Том 1.6	8841-21-2-ДПТ-ИГДИ1.6	Книга 6. Технический отчет по результатам инженерно-геодезических изысканий. Графические приложения	ООО «Гипростроймост-Геотех»
Приложение 2. Инженерно-геологические изыскания			
Том 2.1	8841-21-2-ДПТ-ИГЛИ2.1	Книга 1. Технический отчет по результатам инженерно-геологических изысканий. Пояснительная записка	ООО «Гипростроймост-Геотех»
Том 2.2	8841-21-2-ДПТ-ИГЛИ2.2	Книга 2. Технический отчет по результатам инженерно-геологических изысканий. Текстовые приложения	ООО «Гипростроймост-Геотех»
Том 2.3	8841-21-2-ДПТ-ИГЛИ2.3	Книга 3. Технический отчет по результатам инженерно-геологических изысканий. Текстовые приложения	ООО «Гипростроймост-Геотех»
Том 2.4	8841-21-2-ДПТ-ИГЛИ2.4	Книга 4. Технический отчет по результатам инженерно-геологических изысканий. Текстовые приложения	ООО «Гипростроймост-Геотех»
Том 2.5	8841-21-2-ДПТ-ИГЛИ2.5	Книга 5. Технический отчет по результатам инженерно-геологических изысканий. Текстовые приложения	ООО «Гипростроймост-Геотех»
Том 2.6	8841-21-2-ДПТ-ИГЛИ2.6	Книга 6. Технический отчет по результатам инженерно-геологических изысканий. Текстовые приложения	ООО «Гипростроймост-Геотех»
Том 2.7	8841-21-2-ДПТ-ИГЛИ2.7	Книга 7. Технический отчет по результатам инженерно-геологических изысканий. Текстовые приложения	ООО «Гипростроймост-Геотех»
Том 2.8	8841-21-2-ДПТ-ИГЛИ2.8	Книга 8. Технический отчет по результатам инженерно-геологических изысканий. Текстовые приложения	ООО «Гипростроймост-Геотех»
Том 2.9	8841-21-2-ДПТ-ИГЛИ2.9	Книга 9. Технический отчет по результатам инженерно-геологических изысканий. Графические приложения	ООО «Гипростроймост-Геотех»
Том 2.10	8841-21-2-ДПТ-ИГЛИ2.10	Книга 10. Технический отчет по результатам инженерно-геологических изысканий. Графические приложения	ООО «Гипростроймост-Геотех»
Том 2.11	8841-21-2-ДПТ-ИГЛИ2.11	Книга 11. Технический отчет по результатам инженерно-геологических изысканий. Графические приложения	ООО «Гипростроймост-Геотех»
Том 2.12	8841-21-2-ДПТ-ИГЛИ2.12	Книга 12. Технический отчет по результатам инженерно-геологических изысканий. Графические приложения	ООО «Гипростроймост-Геотех»
Том 2.13	8841-21-2-ДПТ-ИГЛИ2.13	Книга 13. Технический отчет по результатам инженерно-геологических изысканий. Графические приложения	ООО «Гипростроймост-Геотех»
Том 2.14	8841-21-2-ДПТ-	Книга 14. Карстологические исследования.	ООО «ПКиБЗ»

Инв. № подл.	Взам. инв. №
	Подпись и дата

Изм.	Кол.уч.	Лист	№ док.	Подпись	Дата	8841-21-1.1-СП	Лист
							11

**Строительство скоростной автомобильной дороги Казань –
Екатеринбург на участке Дюртюли – Ачит**

	ИГЛИ2.14	Текстовая часть. Текстовые приложения	
Том 2.15	8841-21-2-ДПТ-ИГЛИ2.15	Книга 15. Карстологические исследования. Графическая часть	ООО «ПКБЗ»
Приложение 3. Инженерно-гидрометеорологические изыскания.			
Том 3.1	8841-21-2-ДПТ-ИГМИ3.1	Книга 1. Технический отчет по результатам инженерно-гидрометеорологических изысканий. Пояснительная записка. Текстовые приложения	ООО «Гипростроймост-Геотех»
Том 3.2	8841-21-2-ДПТ-ИГМИ3.2	Книга 2. Технический отчет по результатам инженерно-гидрометеорологических изысканий. Текстовые приложения	ООО «Гипростроймост-Геотех»
Том 3.3	8841-21-2-ДПТ-ИГМИ3.3	Книга 3. Технический отчет по результатам инженерно-гидрометеорологических изысканий. Графические приложения	ООО «Гипростроймост-Геотех»
Приложение 4. Инженерно-экологические изыскания.			
Том 4.1	8841-21-2-ДПТ-ИЭИ4.1	Книга 1. Инженерно-экологические изыскания. Пояснительная записка	ООО «Гипростроймост-Геотех»
Том 4.2	8841-21-2-ДПТ-ИЭИ4.2	Книга 2. Инженерно-экологические изыскания. Текстовые приложения А, Б, В, Г, Д, Е	ООО «Гипростроймост-Геотех»
Том 4.3	8841-21-2-ДПТ-ИЭИ4.3	Книга 3. Инженерно-экологические изыскания. Текстовые приложения Ж, И, К. Графические приложения	ООО «Гипростроймост-Геотех»
Приложение 5. Материалы, обосновывающие разработку документации по планировке территории			
Том 5.1.1	8841-21-1.1-ДПТ-ОТР5.1.1	Книга 1. Обоснование выбора варианта трассы. Схемы предполагаемых вариантов прохождения трассы	АО «Институт Гипростроймост – Санкт-Петербург»
Том 5.1.2	8841-21-1.1-ДПТ-ОТР5.1.2	Книга 2. Обоснование основных технических решений по автомобильной дороге. Участок №1 ПК0 - ПК417	АО «Гипростроймост – Санкт-Петербург»
Том 5.1.3	8841-21-1.1-ДПТ-ОТР5.1.3	Книга 3. Обоснование основных технических решений по автомобильной дороге. Участок №2 ПК417 - ПК901	АО «Петербургские дороги»
Том 5.1.4	8841-21-1.1-ДПТ-ОТР5.1.4	Книга 4. Обоснование основных технических решений по пересечениям и примыканиям. Участок №1 ПК0 - ПК417	АО «Институт Гипростроймост – Санкт-Петербург»
Том 5.1.5	8841-21-1.1-ДПТ-ОТР5.1.5	Книга 5. Обоснование основных технических решений по пересечениям и примыканиям. Участок №2 ПК417 - ПК901	АО «Петербургские дороги»
Том 5.1.6	8841-21-1.1-ДПТ-ОТР5.1.6	Книга 6. Обоснование основных технических решений по искусственным сооружениям автомобильной дороги	АО «Гипростроймост – Санкт-Петербург»
Том 5.1.7	8841-21-1.1-ДПТ-ОТР5.1.7	Книга 7. Обоснование основных технических решений по искусственным	АО «Институт Гипростроймост – Санкт-

Изм.	Кол.уч.	Лист	№ док.	Подпись	Дата

8841-21-1.1-СП

Лист

12

**Строительство скоростной автомобильной дороги Казань –
Екатеринбург на участке Дюртюли – Ачит**

		сооружениям автомобильной дороги. Мост через р. Белая	Петербург»
Том 5.1.8	8841-21-1.1-ДПТ-ОТР5.1.8	Книга 8. Обоснование основных технических решений по искусственным сооружениям переустраиваемых автомобильных дорог	АО «Институт Гипростроймост – Санкт-Петербург»
Том 5.1.9	8841-21-1.1-ДПТ-ОТР5.1.9	Книга 9. Обоснование основных технических решений АСУДД и системы платности	КСМ
Том 5.1.10	8841-21-1.1-ДПТ-ОТР5.1.10	Книга 10. Обоснование основных технических решений и мест размещения объектов дорожного сервиса, МФЗ и иных зданий, и сооружений необходимых для содержания автомобильной дороги	АО «Петербургские дороги»
Том 5.1.11	8841-21-1.1-ДПТ-ОТР5.1.11	Книга 11. Мероприятия по переустройству коммуникаций	АО «Институт Гипростроймост – Санкт-Петербург»
Том 5.1.12	8841-21-1.1-ДПТ-ОТР5.1.12	Книга 12. Обоснование основных технических решений по транспортной безопасности	ГлобоТэк
Том 5.2	8841-21-1.1-ДПТ-ГОЧС5.2.13	Книга 13. Перечень мероприятий по гражданской обороне, мероприятий по предупреждению чрезвычайных ситуаций природного и техногенного характера	ГлобоТэк
Том 5.3	8841-21-1.1-ДПТ-ООС5.3.14	Книга 14. Мероприятия по охране окружающей среды	ООО «Транспроектинжиниринг»
Том 5.4	8841-21-1.1-ДПТ-АРХ5.4.15	Книга 15. Мероприятия по обеспечению сохранности выявленных объектов культурного наследия. Выполнение археологического и историко-культурного обследования.	ООО «Гипростроймост-Геотех»
Том 5.5.1	8841-21-1.1-ДПТ-ЭКИ5.5.16	Книга 16. Экономические изыскания по выбранному варианту размещения Объекта и основных технических решений. Характеристика социально-экономического развития зоны тяготения проектируемого Объекта.	ООО «А+С Транспроект» (SIMETRA)
Том 5.5.2	8841-21-1.1-ДПТ-ЭКИ5.5.17	Книга 17. Экономические изыскания по выбранному варианту размещения Объекта и основных технических решений. Анализ существующей транспортной сети.	ООО «А+С Транспроект» (SIMETRA)
Том 5.5.3	8841-21-1.1-ДПТ-ЭКИ5.5.18	Книга 18. Экономические изыскания по выбранному варианту размещения Объекта и основных технических решений. Прогноз интенсивности движения транспортных потоков.	ООО «А+С Транспроект» (SIMETRA)
Том 6	8841-21-1.1-ДПТ-РВИ6	Приложение 6. Определение предварительного размера возмещения в	АО «Институт Гипростроймост

Инв. № подл.	Подпись и дата	Взам. инв. №

Изм.	Кол.уч.	Лист	№ док.	Подпись	Дата	8841-21-1.1-СП	Лист 13
------	---------	------	--------	---------	------	----------------	------------

**Строительство скоростной автомобильной дороги Казань –
Екатеринбург на участке Дюртюли – Ачит**

		<i>связи с изъятием для государственных нужд земельных участков и (или) иных объектов недвижимого имущества, занятием земельных участков на время проведения строительно-монтажных работ (укрупненный расчет).</i>	– Санкт-Петербург»
Том 7	8841-21-1.1-ДПТ-ССР7	<i>Приложение 7. Сводный сметный расчет стоимости строительства Автомобильной дороги на основании укрупненных нормативов цены строительства или объектов аналогов.</i>	АО «Гипростроймост – Санкт-Петербург»
Том 8	8841-21-1.1-ДПТ-УРС8	<i>Приложение 8. Укрупненный расчет стоимости эксплуатации Автомобильной дороги и предлагаемой системы взимания платы на эксплуатационной стадии реализации проекта.</i>	АО «Петербургские дороги»
Том 9	8841-21-1.1-ДПТ-ДСТУ9	<i>Приложение 9. Документы согласований, технические требования и условия</i>	АО «Петербургские дороги»

Инв. № подл.	Подпись и дата	Взам. инв. №							8841-21-1.1-СП	Лист
			Изм.	Кол.уч.	Лист	№док.	Подпись	Дата		14

Выписка из Единого государственного реестра недвижимости об объекте недвижимости

Сведения о характеристиках объекта недвижимости

На основании запроса от 29.09.2021 г., поступившего на рассмотрение 30.09.2021 г., сообщаем, что согласно записям Единого государственного реестра недвижимости:

Земельный участок			
(вид объекта недвижимости)			
Лист № <u> </u> Раздела <u> </u>	Всего листов раздела <u> </u>	Всего разделов: <u> </u>	Всего листов выписки: <u> </u>
30.09.2021 № 99/2021/420699649			
Кадастровый номер:		02:22:000000:3826	

Номер кадастрового квартала:	02:22:000000
Дата присвоения кадастрового номера:	11.12.2014
Ранее присвоенный государственный учетный номер:	данные отсутствуют
Адрес:	установлено относительно ориентира, расположенного в границах участка. Почтовый адрес ориентира: Республика Башкортостан, р-н. Дюртюлинский, с/с. Такарликовский
Площадь:	10932883 +/- 28932 кв. м
Кадастровая стоимость, руб.:	53571126.7
Кадастровые номера расположенных в пределах земельного участка объектов недвижимости:	02:22:000000:4057, 02:22:000000:4062, 02:00:000000:1569, 02:70:000000:264, 02:00:000000:1356, 02:00:000000:1357, 02:22:000000:3987, 02:22:000000:3566, 02:00:000000:138, 02:00:000000:146
Кадастровые номера объектов недвижимости, из которых образован объект недвижимости:	02:22:000000:274, 02:22:020601:13, 02:22:020602:14, 02:22:020603:16, 02:22:020603:7, 02:22:020603:8, 02:22:070101:11
Кадастровые номера образованных объектов недвижимости:	02:22:020601:121
Сведения о включении объекта недвижимости в состав предприятия как имущественного комплекса:	

Государственный регистратор		ФГИС ЕГРН
полное наименование должности	подпись	инициалы, фамилия

М.П.

Раздел 1

Выписка из Единого государственного реестра недвижимости об объекте недвижимости

Сведения о характеристиках объекта недвижимости

Земельный участок			
(вид объекта недвижимости)			
Лист № <u> </u> Раздела <u> </u>	Всего листов раздела <u> </u>	Всего разделов: <u> </u>	Всего листов выписки: <u> </u>
30.09.2021 № 99/2021/420699649			
Кадастровый номер:		02:22:000000:3826	

Категория земель:	Земли сельскохозяйственного назначения
Виды разрешенного использования:	Для сельскохозяйственного производства
Сведения о кадастровом инженере:	Ибагишева Виктория Анатольевна №02-13-971
Сведения о лесах, водных объектах и об иных природных объектах, расположенных в пределах земельного участка:	данные отсутствуют
Сведения о том, что земельный участок полностью или частично расположен в границах зоны с особыми условиями использования территории или территории объекта культурного наследия	данные отсутствуют
Сведения о том, что земельный участок расположен в границах особой экономической зоны, территории опережающего социально-экономического развития, зоны территориального развития в Российской Федерации, игровой зоны:	данные отсутствуют
Сведения о том, что земельный участок расположен в границах особо охраняемой природной территории, охотничьих угодий, лесничеств, лесопарков:	данные отсутствуют
Сведения о результатах проведения государственного земельного надзора:	данные отсутствуют
Сведения о расположении земельного участка в границах территории, в отношении которой утвержден проект межевания территории:	данные отсутствуют

Государственный регистратор		ФГИС ЕГРН
полное наименование должности	подпись	инициалы, фамилия

М.П.

Земельный участок		
(вид объекта недвижимости)		
Лист № <u> </u> Раздела <u> 1 </u>	Всего листов раздела <u> 1 </u> : <u> </u>	Всего разделов: <u> </u>
30.09.2021 № 99/2021/420699649		Всего листов выписки: <u> </u>
Кадастровый номер:		02:22:000000:3826
Условный номер земельного участка:	данные отсутствуют	
Сведения о принятии акта и (или) заключении договора, предусматривающих предоставление в соответствии с земельным законодательством исполнительным органом государственной власти или органом местного самоуправления находящегося в государственной или муниципальной собственности земельного участка для строительства наемного дома социального использования или наемного дома коммерческого использования:	данные отсутствуют	
Сведения о том, что земельный участок или земельные участки образованы на основании решения об изъятии земельного участка и (или) расположенного на нем объекта недвижимости для государственных или муниципальных нужд:	данные отсутствуют	
Сведения о том, что земельный участок образован из земель или земельного участка, государственная собственность на которые не разграничена:	данные отсутствуют	
Сведения о наличии земельного спора о местоположении границ земельных участков:	данные отсутствуют	
Статус записи об объекте недвижимости:	Сведения об объекте недвижимости имеют статус "актуальные"	
Особые отметки:	Граница земельного участка не установлена в соответствии с требованиями земельного законодательства. Для данного земельного участка обеспечен доступ посредством номерами (кадастровыми номерами) 02:22:000000:283, 02:22:000000:284, Земли (земельные участки) общего пользования. Сведения о видах разрешенного использования имеют статус «Актуальные незасвидетельствованные». Право (ограничение права, обременение объекта недвижимости) зарегистрировано на данный объект недвижимости с видами разрешенного использования отсутствует. Сведения необходимые для заполнения раздела 3.1 отсутствуют. Сведения необходимые для заполнения раздела 3.2 отсутствуют.	
Получатель выписки:	Рачкова Елена Сергеевна	
Государственный регистратор		ФГИС ЕГРН
полное наименование должности	подпись	инициалы, фамилия

М.П.

Земельный участок			
(вид объекта недвижимости)			
Лист №	Раздела 2	Всего листов раздела 2 : ____	Всего разделов: ____
30.09.2021 № 99/2021/420699649		Всего листов выписки: ____	
Кадастровый номер:		02:22:000000:3826	
1.	Правообладатель (правообладатели):	1.1.	Ахмадиев Назим Халилович
2.	Вид, номер и дата государственной регистрации права:	2.1.	Долевая собственность, № 02-04/105-04/205/006/2015-60/1 от 25.03.2015, 1/191
Ограничение прав и обременение объекта недвижимости:			
3.	3.1.1.	вид:	Аренда (в том числе, субаренда)
		дата государственной регистрации:	17.06.2015
		номер государственной регистрации:	02-04/105-04/205/011/2015-580/2
		срок, на который установлено ограничение прав и обременение объекта недвижимости:	на 15 лет
		лицо, в пользу которого установлено ограничение прав и обременение объекта недвижимости:	Общество с ограниченной ответственностью машинно-технологическая станция "Дюртюлинская", ИНН: 0260008851
основание государственной регистрации:		'Договор аренды земельного участка' №б/н от 10.04.2015	

Государственный регистратор		ФГИС ЕГРН
полное наименование должности	подпись	инициалы, фамилия

М.П.

Земельный участок			
(вид объекта недвижимости)			
Лист №	Раздела 2	Всего листов раздела 2 : ____	Всего разделов: ____
30.09.2021 № 99/2021/420699649		Всего листов выписки: ____	
Кадастровый номер:		02:22:000000:3826	
1.	Правообладатель (правообладатели):	1.2.	Ахметова Зульфия Мухаррамовна
2.	Вид, номер и дата государственной регистрации права:	2.2.	Долевая собственность, № 02-04/105-04/205/006/2015-84/1 от 25.03.2015, 1/191
Ограничение прав и обременение объекта недвижимости:			
3.	3.2.1.	вид:	Аренда (в том числе, субаренда)
		дата государственной регистрации:	17.06.2015
		номер государственной регистрации:	02-04/105-04/205/011/2015-580/2
		срок, на который установлено ограничение прав и обременение объекта недвижимости:	на 15 лет
		лицо, в пользу которого установлено ограничение прав и обременение объекта недвижимости:	Общество с ограниченной ответственностью машинно-технологическая станция "Дюртюлинская", ИНН: 0260008851
основание государственной регистрации:		'Договор аренды земельного участка' №б/н от 10.04.2015	

Государственный регистратор		ФГИС ЕГРН
полное наименование должности	подпись	инициалы, фамилия

М.П.

Земельный участок			
(вид объекта недвижимости)			
Лист № <u> </u> Раздела <u>2</u>	Всего листов раздела <u>2</u> : <u> </u>	Всего разделов: <u> </u>	Всего листов выписки: <u> </u>
30.09.2021 № 99/2021/420699649			
Кадастровый номер:		02:22:000000:3826	
1. Правообладатель (правообладатели):	1.3.	Ахметова Фаухуня Гаязетдиновна	
2. Вид, номер и дата государственной регистрации права:	2.3.	Долевая собственность, № 02-04/105-04/205/006/2015-88/1 от 25.03.2015, 1/191	
Ограничение прав и обременение объекта недвижимости:			
3. 3.3.1.	вид:	Аренда (в том числе, субаренда)	
	дата государственной регистрации:	17.06.2015	
	номер государственной регистрации:	02-04/105-04/205/011/2015-580/2	
	срок, на который установлено ограничение прав и обременение объекта недвижимости:	на 15 лет	
	лицо, в пользу которого установлено ограничение прав и обременение объекта недвижимости:	Общество с ограниченной ответственностью машинно-технологическая станция "Дюртюлинская", ИНН: 0260008851	
основание государственной регистрации:	"Договор аренды земельного участка" №б/н от 10.04.2015		
Государственный регистратор		ФГИС ЕГРН	
полное наименование должности		подпись	инициалы, фамилия

М.П.

Земельный участок			
(вид объекта недвижимости)			
Лист № <u> </u> Раздела <u>2</u>	Всего листов раздела <u>2</u> : <u> </u>	Всего разделов: <u> </u>	Всего листов выписки: <u> </u>
30.09.2021 № 99/2021/420699649			
Кадастровый номер:		02:22:000000:3826	
1. Правообладатель (правообладатели):	1.4.	Шарифуллин Фарит Гайфуллинович	
2. Вид, номер и дата государственной регистрации права:	2.4.	Долевая собственность, № 02-04/105-04/205/006/2015-597/1 от 25.03.2015, 1/191	
Ограничение прав и обременение объекта недвижимости:			
3. 3.4.1.	вид:	Аренда (в том числе, субаренда)	
	дата государственной регистрации:	17.06.2015	
	номер государственной регистрации:	02-04/105-04/205/011/2015-580/2	
	срок, на который установлено ограничение прав и обременение объекта недвижимости:	на 15 лет	
	лицо, в пользу которого установлено ограничение прав и обременение объекта недвижимости:	Общество с ограниченной ответственностью машинно-технологическая станция "Дюртюлинская", ИНН: 0260008851	
основание государственной регистрации:	"Договор аренды земельного участка" №б/н от 10.04.2015		
Государственный регистратор		ФГИС ЕГРН	
полное наименование должности		подпись	инициалы, фамилия

М.П.

Земельный участок			
(вид объекта недвижимости)			
Лист № <u> </u> Раздела <u>2</u>	Всего листов раздела <u>2</u> : <u> </u>	Всего разделов: <u> </u>	Всего листов выписки: <u> </u>
30.09.2021 № 99/2021/420699649			
Кадастровый номер:		02:22:000000:3826	
1. Правообладатель (правообладатели):	1.5.	Ахуньянова Аниса Закуановна	
2. Вид, номер и дата государственной регистрации права:	2.5.	Долевая собственность, № 02-04/105-04/205/006/2015-40/1 от 25.03.2015, 1/191	
Ограничение прав и обременение объекта недвижимости:			
3. 3.5.1.	вид:	Аренда (в том числе, субаренда)	
	дата государственной регистрации:	17.06.2015	
	номер государственной регистрации:	02-04/105-04/205/011/2015-580/2	
	срок, на который установлено ограничение прав и обременение объекта недвижимости:	на 15 лет	
	лицо, в пользу которого установлено ограничение прав и обременение объекта недвижимости:	Общество с ограниченной ответственностью машинно-технологическая станция "Дюртюлинская", ИНН: 0260008851	
основание государственной регистрации:	"Договор аренды земельного участка" №б/н от 10.04.2015		
Государственный регистратор		ФГИС ЕГРН	
полное наименование должности		подпись	
		инициалы, фамилия	

М.П.

Земельный участок			
(вид объекта недвижимости)			
Лист № <u> </u> Раздела <u>2</u>	Всего листов раздела <u>2</u> : <u> </u>	Всего разделов: <u> </u>	Всего листов выписки: <u> </u>
30.09.2021 № 99/2021/420699649			
Кадастровый номер:		02:22:000000:3826	
1. Правообладатель (правообладатели):	1.6.	Адиятуллина Саня Зиннуровна	
2. Вид, номер и дата государственной регистрации права:	2.6.	Долевая собственность, № 02-04/105-04/205/006/2015-72/1 от 25.03.2015, 1/191	
Ограничение прав и обременение объекта недвижимости:			
3. 3.6.1.	вид:	Аренда (в том числе, субаренда)	
	дата государственной регистрации:	17.06.2015	
	номер государственной регистрации:	02-04/105-04/205/011/2015-580/2	
	срок, на который установлено ограничение прав и обременение объекта недвижимости:	на 15 лет	
	лицо, в пользу которого установлено ограничение прав и обременение объекта недвижимости:	Общество с ограниченной ответственностью машинно-технологическая станция "Дюртюлинская", ИНН: 0260008851	
основание государственной регистрации:	"Договор аренды земельного участка" №б/н от 10.04.2015		
Государственный регистратор		ФГИС ЕГРН	
полное наименование должности		подпись	
		инициалы, фамилия	

М.П.

Земельный участок			
(вид объекта недвижимости)			
Лист № <u> </u> Раздела <u>2</u>	Всего листов раздела <u>2</u> : <u> </u>	Всего разделов: <u> </u>	Всего листов выписки: <u> </u>
30.09.2021 № 99/2021/420699649			
Кадастровый номер:		02:22:000000:3826	
1. Правообладатель (правообладатели):	1.7.	Анварова Люция Рашидовна	
2. Вид, номер и дата государственной регистрации права:	2.7.	Долевая собственность, № 02-04/105-04/205/006/2015-46/1 от 25.03.2015, 1/191	
Ограничение прав и обременение объекта недвижимости:			
3. 3.7.1.	вид:	Аренда (в том числе, субаренда)	
	дата государственной регистрации:	17.06.2015	
	номер государственной регистрации:	02-04/105-04/205/011/2015-580/2	
	срок, на который установлено ограничение прав и обременение объекта недвижимости:	на 15 лет	
	лицо, в пользу которого установлено ограничение прав и обременение объекта недвижимости:	Общество с ограниченной ответственностью машинно-технологическая станция "Дюртюлинская", ИНН: 0260008851	
основание государственной регистрации:	"Договор аренды земельного участка" №б/н от 10.04.2015		
Государственный регистратор		ФГИС ЕГРН	
полное наименование должности		подпись	
		инициалы, фамилия	

М.П.

Земельный участок			
(вид объекта недвижимости)			
Лист № <u> </u> Раздела <u>2</u>	Всего листов раздела <u>2</u> : <u> </u>	Всего разделов: <u> </u>	Всего листов выписки: <u> </u>
30.09.2021 № 99/2021/420699649			
Кадастровый номер:		02:22:000000:3826	
1. Правообладатель (правообладатели):	1.8.	Ахметов Рашит Раисович	
2. Вид, номер и дата государственной регистрации права:	2.8.	Долевая собственность, № 02-04/105-04/205/006/2015-68/1 от 25.03.2015, 1/191	
Ограничение прав и обременение объекта недвижимости:			
3. 3.8.1.	вид:	Аренда (в том числе, субаренда)	
	дата государственной регистрации:	17.06.2015	
	номер государственной регистрации:	02-04/105-04/205/011/2015-580/2	
	срок, на который установлено ограничение прав и обременение объекта недвижимости:	на 15 лет	
	лицо, в пользу которого установлено ограничение прав и обременение объекта недвижимости:	Общество с ограниченной ответственностью машинно-технологическая станция "Дюртюлинская", ИНН: 0260008851	
основание государственной регистрации:	"Договор аренды земельного участка" №б/н от 10.04.2015		
Государственный регистратор		ФГИС ЕГРН	
полное наименование должности		подпись	
		инициалы, фамилия	

М.П.

Земельный участок			
(вид объекта недвижимости)			
Лист № ___ Раздела <u>2</u>	Всего листов раздела <u>2</u> : ___	Всего разделов: ___	Всего листов выписки: ___
30.09.2021 № 99/2021/420699649			
Кадастровый номер:		02:22:000000:3826	
1.	Правообладатель (правообладатели):	1.9.	Ахмадиева Загия Загитовна
2.	Вид, номер и дата государственной регистрации права:	2.9.	Долевая собственность, № 02-04/105-04/205/006/2015-79/1 от 25.03.2015, 1/191
Ограничение прав и обременение объекта недвижимости:			
3.	3.9.1.	вид:	Аренда (в том числе, субаренда)
		дата государственной регистрации:	17.06.2015
		номер государственной регистрации:	02-04/105-04/205/011/2015-580/2
		срок, на который установлено ограничение прав и обременение объекта недвижимости:	на 15 лет
		лицо, в пользу которого установлено ограничение прав и обременение объекта недвижимости:	Общество с ограниченной ответственностью машинно-технологическая станция "Дюртюлинская", ИНН: 0260008851
	основание государственной регистрации:	'Договор аренды земельного участка' №б/н от 10.04.2015	
Государственный регистратор		ФГИС ЕГРН	
полное наименование должности		подпись	
		инициалы, фамилия	

М.П.

Земельный участок			
(вид объекта недвижимости)			
Лист № ___ Раздела <u>2</u>	Всего листов раздела <u>2</u> : ___	Всего разделов: ___	Всего листов выписки: ___
30.09.2021 № 99/2021/420699649			
Кадастровый номер:		02:22:000000:3826	
1.	Правообладатель (правообладатели):	1.10.	Баймуратов Минехат Шакирьянович
2.	Вид, номер и дата государственной регистрации права:	2.10.	Долевая собственность, № 02-04/105-04/205/006/2015-168/1 от 26.03.2015, 1/191
Ограничение прав и обременение объекта недвижимости:			
3.	3.10.1.	вид:	Аренда (в том числе, субаренда)
		дата государственной регистрации:	17.06.2015
		номер государственной регистрации:	02-04/105-04/205/011/2015-580/2
		срок, на который установлено ограничение прав и обременение объекта недвижимости:	на 15 лет
		лицо, в пользу которого установлено ограничение прав и обременение объекта недвижимости:	Общество с ограниченной ответственностью машинно-технологическая станция "Дюртюлинская", ИНН: 0260008851
	основание государственной регистрации:	'Договор аренды земельного участка' №б/н от 10.04.2015	
Государственный регистратор		ФГИС ЕГРН	
полное наименование должности		подпись	
		инициалы, фамилия	

М.П.

Земельный участок			
(вид объекта недвижимости)			
Лист № ___ Раздела <u>2</u>	Всего листов раздела <u>2</u> : ___	Всего разделов: ___	Всего листов выписки: ___
30.09.2021 № 99/2021/420699649			
Кадастровый номер:		02:22:000000:3826	
1. Правообладатель (правообладатели):	1.11.	Габидуллин Дамир Макеевич	
2. Вид, номер и дата государственной регистрации права:	2.11.	Долевая собственность, № 02-04/105-04/205/006/2015-180/1 от 26.03.2015, 1/191	
Ограничение прав и обременение объекта недвижимости:			
3. 3.11.1.	вид:	Аренда (в том числе, субаренда)	
	дата государственной регистрации:	17.06.2015	
	номер государственной регистрации:	02-04/105-04/205/011/2015-580/2	
	срок, на который установлено ограничение прав и обременение объекта недвижимости:	на 15 лет	
	лицо, в пользу которого установлено ограничение прав и обременение объекта недвижимости:	Общество с ограниченной ответственностью машинно-технологическая станция "Дюртюлинская", ИНН: 0260008851	
	основание государственной регистрации:	"Договор аренды земельного участка" №б/н от 10.04.2015	
Государственный регистратор		ФГИС ЕГРН	
полное наименование должности		подпись	
		инициалы, фамилия	

М.П.

Земельный участок			
(вид объекта недвижимости)			
Лист № ___ Раздела <u>2</u>	Всего листов раздела <u>2</u> : ___	Всего разделов: ___	Всего листов выписки: ___
30.09.2021 № 99/2021/420699649			
Кадастровый номер:		02:22:000000:3826	
1. Правообладатель (правообладатели):	1.12.	Газизова Раиса Нурисламовна	
2. Вид, номер и дата государственной регистрации права:	2.12.	Долевая собственность, № 02-04/105-04/205/006/2015-184/1 от 26.03.2015, 1/191	
Ограничение прав и обременение объекта недвижимости:			
3. 3.12.1.	вид:	Аренда (в том числе, субаренда)	
	дата государственной регистрации:	17.06.2015	
	номер государственной регистрации:	02-04/105-04/205/011/2015-580/2	
	срок, на который установлено ограничение прав и обременение объекта недвижимости:	на 15 лет	
	лицо, в пользу которого установлено ограничение прав и обременение объекта недвижимости:	Общество с ограниченной ответственностью машинно-технологическая станция "Дюртюлинская", ИНН: 0260008851	
	основание государственной регистрации:	"Договор аренды земельного участка" №б/н от 10.04.2015	
Государственный регистратор		ФГИС ЕГРН	
полное наименование должности		подпись	
		инициалы, фамилия	

М.П.

Земельный участок			
(вид объекта недвижимости)			
Лист № ___ Раздела <u>2</u>	Всего листов раздела <u>2</u> : ___	Всего разделов: ___	Всего листов выписки: ___
30.09.2021 № 99/2021/420699649			
Кадастровый номер:		02:22:000000:3826	
1. Правообладатель (правообладатели):	1.13.	Габидуллина Зимфира Сагабиевна	
2. Вид, номер и дата государственной регистрации права:	2.13.	Долевая собственность, № 02-04/105-04/205/006/2015-182/1 от 26.03.2015, 1/191	
Ограничение прав и обременение объекта недвижимости:			
3. 3.13.1.	вид:	Аренда (в том числе, субаренда)	
	дата государственной регистрации:	17.06.2015	
	номер государственной регистрации:	02-04/105-04/205/011/2015-580/2	
	срок, на который установлено ограничение прав и обременение объекта недвижимости:	на 15 лет	
	лицо, в пользу которого установлено ограничение прав и обременение объекта недвижимости:	Общество с ограниченной ответственностью машинно-технологическая станция "Дюртюлинская", ИНН: 0260008851	
	основание государственной регистрации:	"Договор аренды земельного участка" №б/н от 10.04.2015	
Государственный регистратор		ФГИС ЕГРН	
полное наименование должности		подпись	
		инициалы, фамилия	

М.П.

Земельный участок			
(вид объекта недвижимости)			
Лист № ___ Раздела <u>2</u>	Всего листов раздела <u>2</u> : ___	Всего разделов: ___	Всего листов выписки: ___
30.09.2021 № 99/2021/420699649			
Кадастровый номер:		02:22:000000:3826	
1. Правообладатель (правообладатели):	1.14.	Вафеев Рифкат Гатеевич	
2. Вид, номер и дата государственной регистрации права:	2.14.	Долевая собственность, № 02-04/105-04/205/006/2015-175/1 от 26.03.2015, 1/191	
Ограничение прав и обременение объекта недвижимости:			
3. 3.14.1.	вид:	Аренда (в том числе, субаренда)	
	дата государственной регистрации:	17.06.2015	
	номер государственной регистрации:	02-04/105-04/205/011/2015-580/2	
	срок, на который установлено ограничение прав и обременение объекта недвижимости:	на 15 лет	
	лицо, в пользу которого установлено ограничение прав и обременение объекта недвижимости:	Общество с ограниченной ответственностью машинно-технологическая станция "Дюртюлинская", ИНН: 0260008851	
	основание государственной регистрации:	"Договор аренды земельного участка" №б/н от 10.04.2015	
Государственный регистратор		ФГИС ЕГРН	
полное наименование должности		подпись	
		инициалы, фамилия	

М.П.

Земельный участок			
(вид объекта недвижимости)			
Лист № ___ Раздела <u>2</u>	Всего листов раздела <u>2</u> : ___	Всего разделов: ___	Всего листов выписки: ___
30.09.2021 № 99/2021/420699649			
Кадастровый номер:		02:22:000000:3826	
1. Правообладатель (правообладатели):	1.15.	Баширова Рида Аксановна	
2. Вид, номер и дата государственной регистрации права:	2.15.	Долевая собственность, № 02-04/105-04/205/006/2015-173/1 от 26.03.2015, 1/191	
Ограничение прав и обременение объекта недвижимости:			
3. 3.15.1.	вид:	Аренда (в том числе, субаренда)	
	дата государственной регистрации:	17.06.2015	
	номер государственной регистрации:	02-04/105-04/205/011/2015-580/2	
	срок, на который установлено ограничение прав и обременение объекта недвижимости:	на 15 лет	
	лицо, в пользу которого установлено ограничение прав и обременение объекта недвижимости:	Общество с ограниченной ответственностью машинно-технологическая станция "Дюртюлинская", ИНН: 0260008851	
	основание государственной регистрации:	"Договор аренды земельного участка" №б/н от 10.04.2015	
Государственный регистратор		ФГИС ЕГРН	
полное наименование должности		подпись	
		инициалы, фамилия	

М.П.

Земельный участок			
(вид объекта недвижимости)			
Лист № ___ Раздела <u>2</u>	Всего листов раздела <u>2</u> : ___	Всего разделов: ___	Всего листов выписки: ___
30.09.2021 № 99/2021/420699649			
Кадастровый номер:		02:22:000000:3826	
1. Правообладатель (правообладатели):	1.16.	Басырова Лилия Асляховна	
2. Вид, номер и дата государственной регистрации права:	2.16.	Долевая собственность, № 02-04/105-04/205/006/2015-166/1 от 26.03.2015, 1/191	
Ограничение прав и обременение объекта недвижимости:			
3. 3.16.1.	вид:	Аренда (в том числе, субаренда)	
	дата государственной регистрации:	17.06.2015	
	номер государственной регистрации:	02-04/105-04/205/011/2015-580/2	
	срок, на который установлено ограничение прав и обременение объекта недвижимости:	на 15 лет	
	лицо, в пользу которого установлено ограничение прав и обременение объекта недвижимости:	Общество с ограниченной ответственностью машинно-технологическая станция "Дюртюлинская", ИНН: 0260008851	
	основание государственной регистрации:	"Договор аренды земельного участка" №б/н от 10.04.2015	
Государственный регистратор		ФГИС ЕГРН	
полное наименование должности		подпись	
		инициалы, фамилия	

М.П.

Земельный участок			
(вид объекта недвижимости)			
Лист № ___ Раздела <u>2</u>	Всего листов раздела <u>2</u> : ___	Всего разделов: ___	Всего листов выписки: ___
30.09.2021 № 99/2021/420699649			
Кадастровый номер:		02:22:000000:3826	
1.	Правообладатель (правообладатели):	1.17.	Бадергдинова Роза Марсовна
2.	Вид, номер и дата государственной регистрации права:	2.17.	Долевая собственность, № 02-04/105-04/205/006/2015-163/1 от 26.03.2015, 1/191
Ограничение прав и обременение объекта недвижимости:			
3.	3.17.1.	вид:	Аренда (в том числе, субаренда)
		дата государственной регистрации:	17.06.2015
		номер государственной регистрации:	02-04/105-04/205/011/2015-580/2
		срок, на который установлено ограничение прав и обременение объекта недвижимости:	на 15 лет
		лицо, в пользу которого установлено ограничение прав и обременение объекта недвижимости:	Общество с ограниченной ответственностью машинно-технологическая станция "Дюртюлинская", ИНН: 0260008851
основание государственной регистрации:		'Договор аренды земельного участка' №б/н от 10.04.2015	
Государственный регистратор		ФГИС ЕГРН	
полное наименование должности		подпись	
		инициалы, фамилия	

М.П.

Земельный участок			
(вид объекта недвижимости)			
Лист № ___ Раздела <u>2</u>	Всего листов раздела <u>2</u> : ___	Всего разделов: ___	Всего листов выписки: ___
30.09.2021 № 99/2021/420699649			
Кадастровый номер:		02:22:000000:3826	
1.	Правообладатель (правообладатели):	1.18.	Вафеева Лира Анасовна
2.	Вид, номер и дата государственной регистрации права:	2.18.	Долевая собственность, № 02-04/105-04/205/006/2015-177/1 от 26.03.2015, 1/191
Ограничение прав и обременение объекта недвижимости:			
3.	3.18.1.	вид:	Аренда (в том числе, субаренда)
		дата государственной регистрации:	17.06.2015
		номер государственной регистрации:	02-04/105-04/205/011/2015-580/2
		срок, на который установлено ограничение прав и обременение объекта недвижимости:	на 15 лет
		лицо, в пользу которого установлено ограничение прав и обременение объекта недвижимости:	Общество с ограниченной ответственностью машинно-технологическая станция "Дюртюлинская", ИНН: 0260008851
основание государственной регистрации:		'Договор аренды земельного участка' №б/н от 10.04.2015	
Государственный регистратор		ФГИС ЕГРН	
полное наименование должности		подпись	
		инициалы, фамилия	

М.П.

Земельный участок			
(вид объекта недвижимости)			
Лист № ___ Раздела <u>2</u>	Всего листов раздела <u>2</u> : ___	Всего разделов: ___	Всего листов выписки: ___
30.09.2021 № 99/2021/420699649			
Кадастровый номер:		02:22:000000:3826	
1. Правообладатель (правообладатели):	1.19.	Вагазова Зарима Хасановна	
2. Вид, номер и дата государственной регистрации права:	2.19.	Долевая собственность, № 02-04/105-04/205/006/2015-171/1 от 26.03.2015, 1/191	
Ограничение прав и обременение объекта недвижимости:			
3. 3.19.1.	вид:	Аренда (в том числе, субаренда)	
	дата государственной регистрации:	17.06.2015	
	номер государственной регистрации:	02-04/105-04/205/011/2015-580/2	
	срок, на который установлено ограничение прав и обременение объекта недвижимости:	на 15 лет	
	лицо, в пользу которого установлено ограничение прав и обременение объекта недвижимости:	Общество с ограниченной ответственностью машинно-технологическая станция "Дюртюлинская", ИНН: 0260008851	
	основание государственной регистрации:	"Договор аренды земельного участка" №б/н от 10.04.2015	
Государственный регистратор		ФГИС ЕГРН	
полное наименование должности		подпись	
		инициалы, фамилия	

М.П.

Земельный участок			
(вид объекта недвижимости)			
Лист № ___ Раздела <u>2</u>	Всего листов раздела <u>2</u> : ___	Всего разделов: ___	Всего листов выписки: ___
30.09.2021 № 99/2021/420699649			
Кадастровый номер:		02:22:000000:3826	
1. Правообладатель (правообладатели):	1.20.	Галлямова Эльвира Ахметнакиевна	
2. Вид, номер и дата государственной регистрации права:	2.20.	Долевая собственность, № 02-04/105-04/205/006/2015-228/1 от 27.03.2015, 1/191	
Ограничение прав и обременение объекта недвижимости:			
3. 3.20.1.	вид:	Аренда (в том числе, субаренда)	
	дата государственной регистрации:	17.06.2015	
	номер государственной регистрации:	02-04/105-04/205/011/2015-580/2	
	срок, на который установлено ограничение прав и обременение объекта недвижимости:	на 15 лет	
	лицо, в пользу которого установлено ограничение прав и обременение объекта недвижимости:	Общество с ограниченной ответственностью машинно-технологическая станция "Дюртюлинская", ИНН: 0260008851	
	основание государственной регистрации:	"Договор аренды земельного участка" №б/н от 10.04.2015	
Государственный регистратор		ФГИС ЕГРН	
полное наименование должности		подпись	
		инициалы, фамилия	

М.П.

Земельный участок			
(вид объекта недвижимости)			
Лист № ___ Раздела <u>2</u>	Всего листов раздела <u>2</u> : ___	Всего разделов: ___	Всего листов выписки: ___
30.09.2021 № 99/2021/420699649			
Кадастровый номер:		02:22:000000:3826	
1. Правообладатель (правообладатели):	1.21.	Галлямов Рамиль Маснаевич	
2. Вид, номер и дата государственной регистрации права:	2.21.	Долевая собственность, № 02-04/105-04/205/006/2015-225/1 от 27.03.2015, 1/191	
Ограничение прав и обременение объекта недвижимости:			
3. 3.21.1.	вид:	Аренда (в том числе, субаренда)	
	дата государственной регистрации:	17.06.2015	
	номер государственной регистрации:	02-04/105-04/205/011/2015-580/2	
	срок, на который установлено ограничение прав и обременение объекта недвижимости:	на 15 лет	
	лицо, в пользу которого установлено ограничение прав и обременение объекта недвижимости:	Общество с ограниченной ответственностью машинно-технологическая станция "Дюртюлинская", ИНН: 0260008851	
основание государственной регистрации:	"Договор аренды земельного участка" №б/н от 10.04.2015		
Государственный регистратор		ФГИС ЕГРН	
полное наименование должности		подпись	
		инициалы, фамилия	

М.П.

Земельный участок			
(вид объекта недвижимости)			
Лист № ___ Раздела <u>2</u>	Всего листов раздела <u>2</u> : ___	Всего разделов: ___	Всего листов выписки: ___
30.09.2021 № 99/2021/420699649			
Кадастровый номер:		02:22:000000:3826	
1. Правообладатель (правообладатели):	1.22.	Гайсина Дилара Асгатовна	
2. Вид, номер и дата государственной регистрации права:	2.22.	Долевая собственность, № 02-04/105-04/205/006/2015-220/1 от 27.03.2015, 1/191	
Ограничение прав и обременение объекта недвижимости:			
3. 3.22.1.	вид:	Аренда (в том числе, субаренда)	
	дата государственной регистрации:	17.06.2015	
	номер государственной регистрации:	02-04/105-04/205/011/2015-580/2	
	срок, на который установлено ограничение прав и обременение объекта недвижимости:	на 15 лет	
	лицо, в пользу которого установлено ограничение прав и обременение объекта недвижимости:	Общество с ограниченной ответственностью машинно-технологическая станция "Дюртюлинская", ИНН: 0260008851	
основание государственной регистрации:	"Договор аренды земельного участка" №б/н от 10.04.2015		
Государственный регистратор		ФГИС ЕГРН	
полное наименование должности		подпись	
		инициалы, фамилия	

М.П.

Земельный участок			
(вид объекта недвижимости)			
Лист № ___ Раздела <u>2</u>	Всего листов раздела <u>2</u> : ___	Всего разделов: ___	Всего листов выписки: ___
30.09.2021 № 99/2021/420699649			
Кадастровый номер:		02:22:000000:3826	
1. Правообладатель (правообладатели):	1.23.	Галиева Расима Аглиямовна	
2. Вид, номер и дата государственной регистрации права:	2.23.	Долевая собственность, № 02-04/105-04/205/006/2015-216/1 от 27.03.2015, 1/191	
Ограничение прав и обременение объекта недвижимости:			
3. 3.23.1.	вид:	Аренда (в том числе, субаренда)	
	дата государственной регистрации:	17.06.2015	
	номер государственной регистрации:	02-04/105-04/205/011/2015-580/2	
	срок, на который установлено ограничение прав и обременение объекта недвижимости:	на 15 лет	
	лицо, в пользу которого установлено ограничение прав и обременение объекта недвижимости:	Общество с ограниченной ответственностью машинно-технологическая станция "Дюртюлинская", ИНН: 0260008851	
	основание государственной регистрации:	"Договор аренды земельного участка" №б/н от 10.04.2015	
Государственный регистратор		ФГИС ЕГРН	
полное наименование должности		подпись	
		инициалы, фамилия	

М.П.

Земельный участок			
(вид объекта недвижимости)			
Лист № ___ Раздела <u>2</u>	Всего листов раздела <u>2</u> : ___	Всего разделов: ___	Всего листов выписки: ___
30.09.2021 № 99/2021/420699649			
Кадастровый номер:		02:22:000000:3826	
1. Правообладатель (правообладатели):	1.24.	Ганиев Ким Гаязович	
2. Вид, номер и дата государственной регистрации права:	2.24.	Долевая собственность, № 02-04/105-04/205/006/2015-232/1 от 27.03.2015, 1/191	
Ограничение прав и обременение объекта недвижимости:			
3. 3.24.1.	вид:	Аренда (в том числе, субаренда)	
	дата государственной регистрации:	17.06.2015	
	номер государственной регистрации:	02-04/105-04/205/011/2015-580/2	
	срок, на который установлено ограничение прав и обременение объекта недвижимости:	на 15 лет	
	лицо, в пользу которого установлено ограничение прав и обременение объекта недвижимости:	Общество с ограниченной ответственностью машинно-технологическая станция "Дюртюлинская", ИНН: 0260008851	
	основание государственной регистрации:	"Договор аренды земельного участка" №б/н от 10.04.2015	
Государственный регистратор		ФГИС ЕГРН	
полное наименование должности		подпись	
		инициалы, фамилия	

М.П.

Земельный участок			
(вид объекта недвижимости)			
Лист № ___ Раздела <u>2</u>	Всего листов раздела <u>2</u> : ___	Всего разделов: ___	Всего листов выписки: ___
30.09.2021 № 99/2021/420699649			
Кадастровый номер:		02:22:000000:3826	
1.	Правообладатель (правообладатели):	1.25.	Ганиева Фаула Адиятуллиновна
2.	Вид, номер и дата государственной регистрации права:	2.25.	Долевая собственность, № 02-04/105-04/205/006/2015-234/1 от 27.03.2015, 1/191
Ограничение прав и обременение объекта недвижимости:			
3.	3.25.1.	вид:	Аренда (в том числе, субаренда)
		дата государственной регистрации:	17.06.2015
		номер государственной регистрации:	02-04/105-04/205/011/2015-580/2
		срок, на который установлено ограничение прав и обременение объекта недвижимости:	на 15 лет
		лицо, в пользу которого установлено ограничение прав и обременение объекта недвижимости:	Общество с ограниченной ответственностью машинно-технологическая станция "Дюртюлинская", ИНН: 0260008851
		основание государственной регистрации:	'Договор аренды земельного участка' №б/н от 10.04.2015
Государственный регистратор		ФГИС ЕГРН	
полное наименование должности		подпись	
		инициалы, фамилия	

М.П.

Земельный участок			
(вид объекта недвижимости)			
Лист № ___ Раздела <u>2</u>	Всего листов раздела <u>2</u> : ___	Всего разделов: ___	Всего листов выписки: ___
30.09.2021 № 99/2021/420699649			
Кадастровый номер:		02:22:000000:3826	
1.	Правообладатель (правообладатели):	1.26.	Гарсеев Рафаиль Салихович
2.	Вид, номер и дата государственной регистрации права:	2.26.	Долевая собственность, № 02-04/105-04/205/006/2015-236/1 от 27.03.2015, 1/191
Ограничение прав и обременение объекта недвижимости:			
3.	3.26.1.	вид:	Аренда (в том числе, субаренда)
		дата государственной регистрации:	17.06.2015
		номер государственной регистрации:	02-04/105-04/205/011/2015-580/2
		срок, на который установлено ограничение прав и обременение объекта недвижимости:	на 15 лет
		лицо, в пользу которого установлено ограничение прав и обременение объекта недвижимости:	Общество с ограниченной ответственностью машинно-технологическая станция "Дюртюлинская", ИНН: 0260008851
		основание государственной регистрации:	'Договор аренды земельного участка' №б/н от 10.04.2015
Государственный регистратор		ФГИС ЕГРН	
полное наименование должности		подпись	
		инициалы, фамилия	

М.П.

Земельный участок			
(вид объекта недвижимости)			
Лист № <u> </u> Раздела <u>2</u>	Всего листов раздела <u>2</u> : <u> </u>	Всего разделов: <u> </u>	Всего листов выписки: <u> </u>
30.09.2021 № 99/2021/420699649			
Кадастровый номер:		02:22:000000:3826	
1. Правообладатель (правообладатели):	1.27.	Галимьянова Илюса Фагимовна	
2. Вид, номер и дата государственной регистрации права:	2.27.	Долевая собственность, № 02-04/105-04/205/006/2015-223/1 от 27.03.2015, 1/191	
Ограничение прав и обременение объекта недвижимости:			
3. 3.27.1.	вид:	Аренда (в том числе, субаренда)	
	дата государственной регистрации:	17.06.2015	
	номер государственной регистрации:	02-04/105-04/205/011/2015-580/2	
	срок, на который установлено ограничение прав и обременение объекта недвижимости:	на 15 лет	
	лицо, в пользу которого установлено ограничение прав и обременение объекта недвижимости:	Общество с ограниченной ответственностью машинно-технологическая станция "Дюртюлинская", ИНН: 0260008851	
	основание государственной регистрации:	"Договор аренды земельного участка" №б/н от 10.04.2015	
Государственный регистратор		ФГИС ЕГРН	
полное наименование должности		подпись	
		инициалы, фамилия	

М.П.

Земельный участок			
(вид объекта недвижимости)			
Лист № <u> </u> Раздела <u>2</u>	Всего листов раздела <u>2</u> : <u> </u>	Всего разделов: <u> </u>	Всего листов выписки: <u> </u>
30.09.2021 № 99/2021/420699649			
Кадастровый номер:		02:22:000000:3826	
1. Правообладатель (правообладатели):	1.28.	Кадыров Рамиль Такетдинович	
2. Вид, номер и дата государственной регистрации права:	2.28.	Долевая собственность, № 02-04/105-04/205/006/2015-337/1 от 30.03.2015, 1/191	
Ограничение прав и обременение объекта недвижимости:			
3. 3.28.1.	вид:	Аренда (в том числе, субаренда)	
	дата государственной регистрации:	17.06.2015	
	номер государственной регистрации:	02-04/105-04/205/011/2015-580/2	
	срок, на который установлено ограничение прав и обременение объекта недвижимости:	на 15 лет	
	лицо, в пользу которого установлено ограничение прав и обременение объекта недвижимости:	Общество с ограниченной ответственностью машинно-технологическая станция "Дюртюлинская", ИНН: 0260008851	
	основание государственной регистрации:	"Договор аренды земельного участка" №б/н от 10.04.2015	
Государственный регистратор		ФГИС ЕГРН	
полное наименование должности		подпись	
		инициалы, фамилия	

М.П.

Земельный участок			
(вид объекта недвижимости)			
Лист № ___ Раздела <u>2</u>	Всего листов раздела <u>2</u> : ___	Всего разделов: ___	Всего листов выписки: ___
30.09.2021 № 99/2021/420699649			
Кадастровый номер:		02:22:000000:3826	
1.	Правообладатель (правообладатели):	1.29.	Камалов Марат Ирекович
2.	Вид, номер и дата государственной регистрации права:	2.29.	Долевая собственность, № 02-04/105-04/205/006/2015-349/1 от 30.03.2015, 1/191
Ограничение прав и обременение объекта недвижимости:			
3.	3.29.1.	вид:	Аренда (в том числе, субаренда)
		дата государственной регистрации:	17.06.2015
		номер государственной регистрации:	02-04/105-04/205/011/2015-580/2
		срок, на который установлено ограничение прав и обременение объекта недвижимости:	на 15 лет
		лицо, в пользу которого установлено ограничение прав и обременение объекта недвижимости:	Общество с ограниченной ответственностью машинно-технологическая станция "Дюртюлинская", ИНН: 0260008851
		основание государственной регистрации:	'Договор аренды земельного участка' №б/н от 10.04.2015
Государственный регистратор		ФГИС ЕГРН	
полное наименование должности		подпись	
		инициалы, фамилия	

М.П.

Земельный участок			
(вид объекта недвижимости)			
Лист № ___ Раздела <u>2</u>	Всего листов раздела <u>2</u> : ___	Всего разделов: ___	Всего листов выписки: ___
30.09.2021 № 99/2021/420699649			
Кадастровый номер:		02:22:000000:3826	
1.	Правообладатель (правообладатели):	1.30.	Ибрагимов Ришат Сафуанович
2.	Вид, номер и дата государственной регистрации права:	2.30.	Долевая собственность, № 02-04/105-04/205/006/2015-322/1 от 30.03.2015, 1/191
Ограничение прав и обременение объекта недвижимости:			
3.	3.30.1.	вид:	Аренда (в том числе, субаренда)
		дата государственной регистрации:	17.06.2015
		номер государственной регистрации:	02-04/105-04/205/011/2015-580/2
		срок, на который установлено ограничение прав и обременение объекта недвижимости:	на 15 лет
		лицо, в пользу которого установлено ограничение прав и обременение объекта недвижимости:	Общество с ограниченной ответственностью машинно-технологическая станция "Дюртюлинская", ИНН: 0260008851
		основание государственной регистрации:	'Договор аренды земельного участка' №б/н от 10.04.2015
Государственный регистратор		ФГИС ЕГРН	
полное наименование должности		подпись	
		инициалы, фамилия	

М.П.

Земельный участок			
(вид объекта недвижимости)			
Лист № <u> </u> Раздела <u>2</u>	Всего листов раздела <u>2</u> : <u> </u>	Всего разделов: <u> </u>	Всего листов выписки: <u> </u>
30.09.2021 № 99/2021/420699649			
Кадастровый номер:		02:22:000000:3826	
1. Правообладатель (правообладатели):	1.31.	Идрисов Тагир Гумерович	
2. Вид, номер и дата государственной регистрации права:	2.31.	Долевая собственность, № 02-04/105-04/205/006/2015-324/1 от 30.03.2015, 1/191	
Ограничение прав и обременение объекта недвижимости:			
3. 3.31.1.	вид:	Аренда (в том числе, субаренда)	
	дата государственной регистрации:	17.06.2015	
	номер государственной регистрации:	02-04/105-04/205/011/2015-580/2	
	срок, на который установлено ограничение прав и обременение объекта недвижимости:	на 15 лет	
	лицо, в пользу которого установлено ограничение прав и обременение объекта недвижимости:	Общество с ограниченной ответственностью машинно-технологическая станция "Дюртюлинская", ИНН: 0260008851	
	основание государственной регистрации:	"Договор аренды земельного участка" №б/н от 10.04.2015	
Государственный регистратор		ФГИС ЕГРН	
полное наименование должности		подпись	
		инициалы, фамилия	

М.П.

Земельный участок			
(вид объекта недвижимости)			
Лист № <u> </u> Раздела <u>2</u>	Всего листов раздела <u>2</u> : <u> </u>	Всего разделов: <u> </u>	Всего листов выписки: <u> </u>
30.09.2021 № 99/2021/420699649			
Кадастровый номер:		02:22:000000:3826	
1. Правообладатель (правообладатели):	1.32.	Иблхазипов Рафиг Зиннурович	
2. Вид, номер и дата государственной регистрации права:	2.32.	Долевая собственность, № 02-04/105-04/205/006/2015-310/1 от 30.03.2015, 1/191	
Ограничение прав и обременение объекта недвижимости:			
3. 3.32.1.	вид:	Аренда (в том числе, субаренда)	
	дата государственной регистрации:	17.06.2015	
	номер государственной регистрации:	02-04/105-04/205/011/2015-580/2	
	срок, на который установлено ограничение прав и обременение объекта недвижимости:	на 15 лет	
	лицо, в пользу которого установлено ограничение прав и обременение объекта недвижимости:	Общество с ограниченной ответственностью машинно-технологическая станция "Дюртюлинская", ИНН: 0260008851	
	основание государственной регистрации:	"Договор аренды земельного участка" №б/н от 10.04.2015	
Государственный регистратор		ФГИС ЕГРН	
полное наименование должности		подпись	
		инициалы, фамилия	

М.П.

Земельный участок			
(вид объекта недвижимости)			
Лист № ___ Раздела <u>2</u>	Всего листов раздела <u>2</u> : ___	Всего разделов: ___	Всего листов выписки: ___
30.09.2021 № 99/2021/420699649			
Кадастровый номер:		02:22:000000:3826	
1. Правообладатель (правообладатели):	1.33.	Калимуллин Анис Анасович	
2. Вид, номер и дата государственной регистрации права:	2.33.	Долевая собственность, № 02-04/105-04/205/006/2015-341/1 от 30.03.2015, 1/191	
Ограничение прав и обременение объекта недвижимости:			
3. 3.33.1.	вид:	Аренда (в том числе, субаренда)	
	дата государственной регистрации:	17.06.2015	
	номер государственной регистрации:	02-04/105-04/205/011/2015-580/2	
	срок, на который установлено ограничение прав и обременение объекта недвижимости:	на 15 лет	
	лицо, в пользу которого установлено ограничение прав и обременение объекта недвижимости:	Общество с ограниченной ответственностью машинно-технологическая станция "Дюртюлинская", ИНН: 0260008851	
основание государственной регистрации:	"Договор аренды земельного участка" №б/н от 10.04.2015		
Государственный регистратор		ФГИС ЕГРН	
полное наименование должности		подпись	
		инициалы, фамилия	

М.П.

Земельный участок			
(вид объекта недвижимости)			
Лист № ___ Раздела <u>2</u>	Всего листов раздела <u>2</u> : ___	Всего разделов: ___	Всего листов выписки: ___
30.09.2021 № 99/2021/420699649			
Кадастровый номер:		02:22:000000:3826	
1. Правообладатель (правообладатели):	1.34.	Имамутдинов Ильфир Хисамутдинович	
2. Вид, номер и дата государственной регистрации права:	2.34.	Долевая собственность, № 02-04/105-04/205/006/2015-331/1 от 30.03.2015, 1/191	
Ограничение прав и обременение объекта недвижимости:			
3. 3.34.1.	вид:	Аренда (в том числе, субаренда)	
	дата государственной регистрации:	17.06.2015	
	номер государственной регистрации:	02-04/105-04/205/011/2015-580/2	
	срок, на который установлено ограничение прав и обременение объекта недвижимости:	на 15 лет	
	лицо, в пользу которого установлено ограничение прав и обременение объекта недвижимости:	Общество с ограниченной ответственностью машинно-технологическая станция "Дюртюлинская", ИНН: 0260008851	
основание государственной регистрации:	"Договор аренды земельного участка" №б/н от 10.04.2015		
Государственный регистратор		ФГИС ЕГРН	
полное наименование должности		подпись	
		инициалы, фамилия	

М.П.

Земельный участок			
(вид объекта недвижимости)			
Лист № ___ Раздела <u>2</u>	Всего листов раздела <u>2</u> : ___	Всего разделов: ___	Всего листов выписки: ___
30.09.2021 № 99/2021/420699649			
Кадастровый номер:		02:22:000000:3826	
1. Правообладатель (правообладатели):	1.35.	Калинина Мавлида Ягудиновна	
2. Вид, номер и дата государственной регистрации права:	2.35.	Долевая собственность, № 02-04/105-04/205/006/2015-345/1 от 30.03.2015, 1/191	
Ограничение прав и обременение объекта недвижимости:			
3. 3.35.1.	вид:	Аренда (в том числе, субаренда)	
	дата государственной регистрации:	17.06.2015	
	номер государственной регистрации:	02-04/105-04/205/011/2015-580/2	
	срок, на который установлено ограничение прав и обременение объекта недвижимости:	на 15 лет	
	лицо, в пользу которого установлено ограничение прав и обременение объекта недвижимости:	Общество с ограниченной ответственностью машинно-технологическая станция "Дюртюлинская", ИНН: 0260008851	
основание государственной регистрации:	"Договор аренды земельного участка" №б/н от 10.04.2015		
Государственный регистратор		ФГИС ЕГРН	
полное наименование должности		подпись	инициалы, фамилия

М.П.

Земельный участок			
(вид объекта недвижимости)			
Лист № ___ Раздела <u>2</u>	Всего листов раздела <u>2</u> : ___	Всего разделов: ___	Всего листов выписки: ___
30.09.2021 № 99/2021/420699649			
Кадастровый номер:		02:22:000000:3826	
1. Правообладатель (правообладатели):	1.36.	Ибрагимов Рафит Сафуанович	
2. Вид, номер и дата государственной регистрации права:	2.36.	Долевая собственность, № 02-04/105-04/205/006/2015-317/1 от 30.03.2015, 1/191	
Ограничение прав и обременение объекта недвижимости:			
3. 3.36.1.	вид:	Аренда (в том числе, субаренда)	
	дата государственной регистрации:	17.06.2015	
	номер государственной регистрации:	02-04/105-04/205/011/2015-580/2	
	срок, на который установлено ограничение прав и обременение объекта недвижимости:	на 15 лет	
	лицо, в пользу которого установлено ограничение прав и обременение объекта недвижимости:	Общество с ограниченной ответственностью машинно-технологическая станция "Дюртюлинская", ИНН: 0260008851	
основание государственной регистрации:	"Договор аренды земельного участка" №б/н от 10.04.2015		
Государственный регистратор		ФГИС ЕГРН	
полное наименование должности		подпись	инициалы, фамилия

М.П.

Земельный участок			
(вид объекта недвижимости)			
Лист № ___ Раздела <u>2</u>	Всего листов раздела <u>2</u> : ___	Всего разделов: ___	Всего листов выписки: ___
30.09.2021 № 99/2021/420699649			
Кадастровый номер:		02:22:000000:3826	
1.	Правообладатель (правообладатели):	1.37.	Зияпова Ауфа Шарфгалиевна
2.	Вид, номер и дата государственной регистрации права:	2.37.	Долевая собственность, № 02-04/105-04/205/006/2015-308/1 от 30.03.2015, 1/191
Ограничение прав и обременение объекта недвижимости:			
3.	3.37.1.	вид:	Аренда (в том числе, субаренда)
		дата государственной регистрации:	17.06.2015
		номер государственной регистрации:	02-04/105-04/205/011/2015-580/2
		срок, на который установлено ограничение прав и обременение объекта недвижимости:	на 15 лет
		лицо, в пользу которого установлено ограничение прав и обременение объекта недвижимости:	Общество с ограниченной ответственностью машинно-технологическая станция "Дюртюлинская", ИНН: 0260008851
		основание государственной регистрации:	'Договор аренды земельного участка' №б/н от 10.04.2015
Государственный регистратор		ФГИС ЕГРН	
полное наименование должности		подпись	
		инициалы, фамилия	

М.П.

Земельный участок			
(вид объекта недвижимости)			
Лист № ___ Раздела <u>2</u>	Всего листов раздела <u>2</u> : ___	Всего разделов: ___	Всего листов выписки: ___
30.09.2021 № 99/2021/420699649			
Кадастровый номер:		02:22:000000:3826	
1.	Правообладатель (правообладатели):	1.38.	Гарифуллина Расуля Ахматзакиевна
2.	Вид, номер и дата государственной регистрации права:	2.38.	Долевая собственность, № 02-04/105-04/205/006/2015-261/1 от 30.03.2015, 1/191
Ограничение прав и обременение объекта недвижимости:			
3.	3.38.1.	вид:	Аренда (в том числе, субаренда)
		дата государственной регистрации:	17.06.2015
		номер государственной регистрации:	02-04/105-04/205/011/2015-580/2
		срок, на который установлено ограничение прав и обременение объекта недвижимости:	на 15 лет
		лицо, в пользу которого установлено ограничение прав и обременение объекта недвижимости:	Общество с ограниченной ответственностью машинно-технологическая станция "Дюртюлинская", ИНН: 0260008851
		основание государственной регистрации:	'Договор аренды земельного участка' №б/н от 10.04.2015
Государственный регистратор		ФГИС ЕГРН	
полное наименование должности		подпись	
		инициалы, фамилия	

М.П.

Земельный участок			
(вид объекта недвижимости)			
Лист № ___ Раздела <u>2</u>	Всего листов раздела <u>2</u> : ___	Всего разделов: ___	Всего листов выписки: ___
30.09.2021 № 99/2021/420699649			
Кадастровый номер:		02:22:000000:3826	
1. Правообладатель (правообладатели):	1.39.	Гизатов Рауф Фатхылбаянович	
2. Вид, номер и дата государственной регистрации права:	2.39.	Долевая собственность, № 02-04/105-04/205/006/2015-289/1 от 30.03.2015, 1/191	
Ограничение прав и обременение объекта недвижимости:			
3. 3.39.1.	вид:	Аренда (в том числе, субаренда)	
	дата государственной регистрации:	17.06.2015	
	номер государственной регистрации:	02-04/105-04/205/011/2015-580/2	
	срок, на который установлено ограничение прав и обременение объекта недвижимости:	на 15 лет	
	лицо, в пользу которого установлено ограничение прав и обременение объекта недвижимости:	Общество с ограниченной ответственностью машинно-технологическая станция "Дюртюлинская", ИНН: 0260008851	
основание государственной регистрации:	"Договор аренды земельного участка" №б/н от 10.04.2015		
Государственный регистратор		ФГИС ЕГРН	
полное наименование должности		подпись	инициалы, фамилия

М.П.

Земельный участок			
(вид объекта недвижимости)			
Лист № ___ Раздела <u>2</u>	Всего листов раздела <u>2</u> : ___	Всего разделов: ___	Всего листов выписки: ___
30.09.2021 № 99/2021/420699649			
Кадастровый номер:		02:22:000000:3826	
1. Правообладатель (правообладатели):	1.40.	Гатауллина Расуля Гусмановна	
2. Вид, номер и дата государственной регистрации права:	2.40.	Долевая собственность, № 02-04/105-04/205/006/2015-280/1 от 30.03.2015, 1/191	
Ограничение прав и обременение объекта недвижимости:			
3. 3.40.1.	вид:	Аренда (в том числе, субаренда)	
	дата государственной регистрации:	17.06.2015	
	номер государственной регистрации:	02-04/105-04/205/011/2015-580/2	
	срок, на который установлено ограничение прав и обременение объекта недвижимости:	на 15 лет	
	лицо, в пользу которого установлено ограничение прав и обременение объекта недвижимости:	Общество с ограниченной ответственностью машинно-технологическая станция "Дюртюлинская", ИНН: 0260008851	
основание государственной регистрации:	"Договор аренды земельного участка" №б/н от 10.04.2015		
Государственный регистратор		ФГИС ЕГРН	
полное наименование должности		подпись	инициалы, фамилия

М.П.

Земельный участок			
(вид объекта недвижимости)			
Лист № ___ Раздела <u>2</u>	Всего листов раздела <u>2</u> : ___	Всего разделов: ___	Всего листов выписки: ___
30.09.2021 № 99/2021/420699649			
Кадастровый номер:		02:22:000000:3826	
1. Правообладатель (правообладатели):	1.41.	Гиззатуллин Рафит Ханифович	
2. Вид, номер и дата государственной регистрации права:	2.41.	Долевая собственность, № 02-04/105-04/205/006/2015-294/1 от 30.03.2015, 1/191	
Ограничение прав и обременение объекта недвижимости:			
3. 3.41.1.	вид:	Аренда (в том числе, субаренда)	
	дата государственной регистрации:	17.06.2015	
	номер государственной регистрации:	02-04/105-04/205/011/2015-580/2	
	срок, на который установлено ограничение прав и обременение объекта недвижимости:	на 15 лет	
	лицо, в пользу которого установлено ограничение прав и обременение объекта недвижимости:	Общество с ограниченной ответственностью машинно-технологическая станция "Дюртюлинская", ИНН: 0260008851	
	основание государственной регистрации:	"Договор аренды земельного участка" №б/н от 10.04.2015	
Государственный регистратор		ФГИС ЕГРН	
полное наименование должности		подпись	
		инициалы, фамилия	

М.П.

Земельный участок			
(вид объекта недвижимости)			
Лист № ___ Раздела <u>2</u>	Всего листов раздела <u>2</u> : ___	Всего разделов: ___	Всего листов выписки: ___
30.09.2021 № 99/2021/420699649			
Кадастровый номер:		02:22:000000:3826	
1. Правообладатель (правообладатели):	1.42.	Гафарова Рафиля Лутфуллиновна	
2. Вид, номер и дата государственной регистрации права:	2.42.	Долевая собственность, № 02-04/105-04/205/006/2015-284/1 от 30.03.2015, 1/191	
Ограничение прав и обременение объекта недвижимости:			
3. 3.42.1.	вид:	Аренда (в том числе, субаренда)	
	дата государственной регистрации:	17.06.2015	
	номер государственной регистрации:	02-04/105-04/205/011/2015-580/2	
	срок, на который установлено ограничение прав и обременение объекта недвижимости:	на 15 лет	
	лицо, в пользу которого установлено ограничение прав и обременение объекта недвижимости:	Общество с ограниченной ответственностью машинно-технологическая станция "Дюртюлинская", ИНН: 0260008851	
	основание государственной регистрации:	"Договор аренды земельного участка" №б/н от 10.04.2015	
Государственный регистратор		ФГИС ЕГРН	
полное наименование должности		подпись	
		инициалы, фамилия	

М.П.

Земельный участок			
(вид объекта недвижимости)			
Лист № <u> </u> Раздела <u>2</u>	Всего листов раздела <u>2</u> : <u> </u>	Всего разделов: <u> </u>	Всего листов выписки: <u> </u>
30.09.2021 № 99/2021/420699649			
Кадастровый номер:		02:22:000000:3826	
1. Правообладатель (правообладатели):	1.43.	Гизатуллина Мусавара Хатмуллиновна	
2. Вид, номер и дата государственной регистрации права:	2.43.	Долевая собственность, № 02-04/105-04/205/006/2015-299/1 от 30.03.2015, 1/191	
Ограничение прав и обременение объекта недвижимости:			
3. 3.43.1.	вид:	Аренда (в том числе, субаренда)	
	дата государственной регистрации:	17.06.2015	
	номер государственной регистрации:	02-04/105-04/205/011/2015-580/2	
	срок, на который установлено ограничение прав и обременение объекта недвижимости:	на 15 лет	
	лицо, в пользу которого установлено ограничение прав и обременение объекта недвижимости:	Общество с ограниченной ответственностью машинно-технологическая станция "Дюртюлинская", ИНН: 0260008851	
основание государственной регистрации:	"Договор аренды земельного участка" №б/н от 10.04.2015		
Государственный регистратор		ФГИС ЕГРН	
полное наименование должности		подпись	
		инициалы, фамилия	

М.П.

Земельный участок			
(вид объекта недвижимости)			
Лист № <u> </u> Раздела <u>2</u>	Всего листов раздела <u>2</u> : <u> </u>	Всего разделов: <u> </u>	Всего листов выписки: <u> </u>
30.09.2021 № 99/2021/420699649			
Кадастровый номер:		02:22:000000:3826	
1. Правообладатель (правообладатели):	1.44.	Гусманова Лябиба Хатмуллиновна	
2. Вид, номер и дата государственной регистрации права:	2.44.	Долевая собственность, № 02-04/105-04/205/006/2015-332/1 от 30.03.2015, 1/191	
Ограничение прав и обременение объекта недвижимости:			
3. 3.44.1.	вид:	Аренда (в том числе, субаренда)	
	дата государственной регистрации:	17.06.2015	
	номер государственной регистрации:	02-04/105-04/205/011/2015-580/2	
	срок, на который установлено ограничение прав и обременение объекта недвижимости:	на 15 лет	
	лицо, в пользу которого установлено ограничение прав и обременение объекта недвижимости:	Общество с ограниченной ответственностью машинно-технологическая станция "Дюртюлинская", ИНН: 0260008851	
основание государственной регистрации:	"Договор аренды земельного участка" №б/н от 10.04.2015		
Государственный регистратор		ФГИС ЕГРН	
полное наименование должности		подпись	
		инициалы, фамилия	

М.П.

Земельный участок			
(вид объекта недвижимости)			
Лист № ___ Раздела <u>2</u>	Всего листов раздела <u>2</u> : ___	Всего разделов: ___	Всего листов выписки: ___
30.09.2021 № 99/2021/420699649			
Кадастровый номер:		02:22:000000:3826	
1.	Правообладатель (правообладатели):	1.45.	Денисова Диля Ахметовна
2.	Вид, номер и дата государственной регистрации права:	2.45.	Долевая собственность, № 02-04/105-04/205/006/2015-336/1 от 30.03.2015, 1/191
Ограничение прав и обременение объекта недвижимости:			
3.	3.45.1.	вид:	Аренда (в том числе, субаренда)
		дата государственной регистрации:	17.06.2015
		номер государственной регистрации:	02-04/105-04/205/011/2015-580/2
		срок, на который установлено ограничение прав и обременение объекта недвижимости:	на 15 лет
		лицо, в пользу которого установлено ограничение прав и обременение объекта недвижимости:	Общество с ограниченной ответственностью машинно-технологическая станция "Дюртюлинская", ИНН: 0260008851
		основание государственной регистрации:	'Договор аренды земельного участка' №б/н от 10.04.2015
Государственный регистратор		ФГИС ЕГРН	
полное наименование должности		подпись	
		инициалы, фамилия	

М.П.

Земельный участок			
(вид объекта недвижимости)			
Лист № ___ Раздела <u>2</u>	Всего листов раздела <u>2</u> : ___	Всего разделов: ___	Всего листов выписки: ___
30.09.2021 № 99/2021/420699649			
Кадастровый номер:		02:22:000000:3826	
1.	Правообладатель (правообладатели):	1.46.	Давлетов Рустэм Равилевич
2.	Вид, номер и дата государственной регистрации права:	2.46.	Долевая собственность, № 02-04/105-04/205/006/2015-325/1 от 30.03.2015, 1/191
Ограничение прав и обременение объекта недвижимости:			
3.	3.46.1.	вид:	Аренда (в том числе, субаренда)
		дата государственной регистрации:	17.06.2015
		номер государственной регистрации:	02-04/105-04/205/011/2015-580/2
		срок, на который установлено ограничение прав и обременение объекта недвижимости:	на 15 лет
		лицо, в пользу которого установлено ограничение прав и обременение объекта недвижимости:	Общество с ограниченной ответственностью машинно-технологическая станция "Дюртюлинская", ИНН: 0260008851
		основание государственной регистрации:	'Договор аренды земельного участка' №б/н от 10.04.2015
Государственный регистратор		ФГИС ЕГРН	
полное наименование должности		подпись	
		инициалы, фамилия	

М.П.

Земельный участок			
(вид объекта недвижимости)			
Лист № ___ Раздела <u>2</u>	Всего листов раздела <u>2</u> : ___	Всего разделов: ___	Всего листов выписки: ___
30.09.2021 № 99/2021/420699649			
Кадастровый номер:		02:22:000000:3826	
1. Правообладатель (правообладатели):	1.47.	Гусманов Фидан Закиевич	
2. Вид, номер и дата государственной регистрации права:	2.47.	Долевая собственность, № 02-04/105-04/205/006/2015-316/1 от 30.03.2015, 1/191	
Ограничение прав и обременение объекта недвижимости:			
3. 3.47.1.	вид:	Аренда (в том числе, субаренда)	
	дата государственной регистрации:	17.06.2015	
	номер государственной регистрации:	02-04/105-04/205/011/2015-580/2	
	срок, на который установлено ограничение прав и обременение объекта недвижимости:	на 15 лет	
	лицо, в пользу которого установлено ограничение прав и обременение объекта недвижимости:	Общество с ограниченной ответственностью машинно-технологическая станция "Дюртюлинская", ИНН: 0260008851	
	основание государственной регистрации:	"Договор аренды земельного участка" №б/н от 10.04.2015	
Государственный регистратор		ФГИС ЕГРН	
полное наименование должности		подпись	инициалы, фамилия

М.П.

Земельный участок			
(вид объекта недвижимости)			
Лист № ___ Раздела <u>2</u>	Всего листов раздела <u>2</u> : ___	Всего разделов: ___	Всего листов выписки: ___
30.09.2021 № 99/2021/420699649			
Кадастровый номер:		02:22:000000:3826	
1. Правообладатель (правообладатели):	1.48.	Гумерова Ильвера Ришатовна	
2. Вид, номер и дата государственной регистрации права:	2.48.	Долевая собственность, № 02-04/105-04/205/006/2015-312/1 от 30.03.2015, 1/191	
Ограничение прав и обременение объекта недвижимости:			
3. 3.48.1.	вид:	Иные ограничения (обременения) прав	
	дата государственной регистрации:	18.01.2019	
	номер государственной регистрации:	02:22:000000:3826-02/101/2019-29	
	срок, на который установлено ограничение прав и обременение объекта недвижимости:		
	лицо, в пользу которого установлено ограничение прав и обременение объекта недвижимости:		
	основание государственной регистрации:	"Постановление о запрете на совершение действий по регистрации" №138504652/0220 от 15.01.2019, Дюртюлинский межрайонный отдел судебных приставов	
3. 3.48.2.	вид:	Иные ограничения (обременения) прав	
	дата государственной регистрации:	21.01.2019	
	номер государственной регистрации:	02:22:000000:3826-02/101/2019-37	
	срок, на который установлено ограничение прав и обременение объекта недвижимости:		
	лицо, в пользу которого установлено ограничение прав и обременение объекта недвижимости:		
	основание государственной регистрации:	"Постановление о запрете на совершение действий по регистрации" №138536813/0220 от 15.01.2019, Дюртюлинский межрайонный отдел судебных приставов	
Государственный регистратор		ФГИС ЕГРН	
полное наименование должности		подпись	инициалы, фамилия

М.П.

Земельный участок			
(вид объекта недвижимости)			
Лист № ___	Раздела <u>2</u>	Всего листов раздела <u>2</u> : ___	Всего разделов: ___
30.09.2021 № 99/2021/420699649		Всего листов выписки: ___	
Кадастровый номер:		02:22:000000:3826	
3.48.3.	вид:	Иные ограничения (обременения) прав	
	дата государственной регистрации:	19.01.2019	
	номер государственной регистрации:	02:22:000000:3826-02/101/2019-36	
	срок, на который установлено ограничение прав и обременение объекта недвижимости:		
	лицо, в пользу которого установлено ограничение прав и обременение объекта недвижимости:		
основание государственной регистрации:		'Постановление о запрете на совершение действий по регистрации' №138503085/0220 от 15.01.2019, Дюртюлинский межрайонный отдел судебных приставов	
3.48.4.	вид:	Иные ограничения (обременения) прав	
	дата государственной регистрации:	06.05.2019	
	номер государственной регистрации:	02:22:000000:3826-02/101/2019-46	
	срок, на который установлено ограничение прав и обременение объекта недвижимости:		
	лицо, в пользу которого установлено ограничение прав и обременение объекта недвижимости:		
основание государственной регистрации:		'Постановление о запрете на совершение действий по регистрации' №145076712/0220 от 18.04.2019, Дюртюлинский межрайонный отдел судебных приставов	
3.48.5.	вид:	Иные ограничения (обременения) прав	
	дата государственной регистрации:	04.05.2019	
	номер государственной регистрации:	02:22:000000:3826-02/143/2019-45	
	срок, на который установлено ограничение прав и обременение объекта недвижимости:		
	лицо, в пользу которого установлено ограничение прав и обременение объекта недвижимости:		
основание государственной регистрации:		'Постановление о запрете на совершение действий по регистрации' №145076232/0220 от 18.04.2019, Дюртюлинский межрайонный отдел судебных приставов	

Государственный регистратор		ФГИС ЕГРН
полное наименование должности	подпись	инициалы, фамилия

М.П.

Земельный участок			
(вид объекта недвижимости)			
Лист № ___	Раздела <u>2</u>	Всего листов раздела <u>2</u> : ___	Всего разделов: ___
30.09.2021 № 99/2021/420699649		Всего листов выписки: ___	
Кадастровый номер:		02:22:000000:3826	
3.48.6.	вид:	Иные ограничения (обременения) прав	
	дата государственной регистрации:	18.01.2019	
	номер государственной регистрации:	02:22:000000:3826-02/101/2019-24	
	срок, на который установлено ограничение прав и обременение объекта недвижимости:		
	лицо, в пользу которого установлено ограничение прав и обременение объекта недвижимости:		
основание государственной регистрации:		'Постановление о запрете на совершение действий по регистрации' №138536513/0220 от 15.01.2019, Дюртюлинский межрайонный отдел судебных приставов	
3.48.7.	вид:	Иные ограничения (обременения) прав	
	дата государственной регистрации:	07.05.2019	
	номер государственной регистрации:	02:22:000000:3826-02/114/2019-50	
	срок, на который установлено ограничение прав и обременение объекта недвижимости:		
	лицо, в пользу которого установлено ограничение прав и обременение объекта недвижимости:		
основание государственной регистрации:		'Постановление о запрете на совершение действий по регистрации' №145076673/0220 от 18.04.2019, Дюртюлинский межрайонный отдел судебных приставов	
3.48.8.	вид:	Иные ограничения (обременения) прав	
	дата государственной регистрации:	07.05.2019	
	номер государственной регистрации:	02:22:000000:3826-02/114/2019-49	
	срок, на который установлено ограничение прав и обременение объекта недвижимости:		
	лицо, в пользу которого установлено ограничение прав и обременение объекта недвижимости:		
основание государственной регистрации:		'Постановление о запрете на совершение действий по регистрации' №145076686/0220 от 18.04.2019, Дюртюлинский межрайонный отдел судебных приставов	

Государственный регистратор		ФГИС ЕГРН
полное наименование должности	подпись	инициалы, фамилия

М.П.

Земельный участок		(вид объекта недвижимости)	
Лист №	Раздела <u>2</u>	Всего листов раздела <u>2</u> : _____	Всего разделов: _____
30.09.2021 № 99/2021/420699649		Кадастровый номер: 02:22:000000:3826	
3.48.9.	вид:	Иные ограничения (обременения) прав	
	дата государственной регистрации:	18.01.2019	
	номер государственной регистрации:	02:22:000000:3826-02/101/2019-30	
	срок, на который установлено ограничение прав и обременение объекта недвижимости:		
	лицо, в пользу которого установлено ограничение прав и обременение объекта недвижимости:		
основание государственной регистрации:	'Постановление о запрете на совершение действий по регистрации ' №138505449/0220 от 15.01.2019, Дюртюлинский межрайонный отдел судебных приставов		
3.48.10.	вид:	Иные ограничения (обременения) прав	
	дата государственной регистрации:	18.01.2019	
	номер государственной регистрации:	02:22:000000:3826-02/101/2019-23	
	срок, на который установлено ограничение прав и обременение объекта недвижимости:		
	лицо, в пользу которого установлено ограничение прав и обременение объекта недвижимости:		
основание государственной регистрации:	'Постановление о запрете на совершение действий по регистрации ' №138504027/0220 от 15.01.2019, Дюртюлинский межрайонный отдел судебных приставов		
3.48.11.	вид:	Иные ограничения (обременения) прав	
	дата государственной регистрации:	13.05.2021	
	номер государственной регистрации:	02:22:000000:3826-02/370/2021-90	
	срок, на который установлено ограничение прав и обременение объекта недвижимости:		
	лицо, в пользу которого установлено ограничение прав и обременение объекта недвижимости:	не определено	
основание государственной регистрации:	'Постановление о запрете на совершение действий по регистрации (pdf)' №174261143/0220, 10335/21/02020-ИП от 11.05.2021, Дюртюлинское межрайонное отделение судебных приставов		

Государственный регистратор		ФГИС ЕГРН
полное наименование должности	подпись	инициалы, фамилия

М.П.

Земельный участок		(вид объекта недвижимости)	
Лист №	Раздела <u>2</u>	Всего листов раздела <u>2</u> : _____	Всего разделов: _____
30.09.2021 № 99/2021/420699649		Кадастровый номер: 02:22:000000:3826	
3.48.12.	вид:	Иные ограничения (обременения) прав	
	дата государственной регистрации:	19.01.2019	
	номер государственной регистрации:	02:22:000000:3826-02/101/2019-35	
	срок, на который установлено ограничение прав и обременение объекта недвижимости:		
	лицо, в пользу которого установлено ограничение прав и обременение объекта недвижимости:		
основание государственной регистрации:	'Постановление о запрете на совершение действий по регистрации ' №138530853/0220 от 15.01.2019, Дюртюлинский межрайонный отдел судебных приставов		
3.48.13.	вид:	Иные ограничения (обременения) прав	
	дата государственной регистрации:	02.06.2017	
	номер государственной регистрации:	02:22:000000:3826-02/101/2017-4	
	срок, на который установлено ограничение прав и обременение объекта недвижимости:		
	лицо, в пользу которого установлено ограничение прав и обременение объекта недвижимости:		
основание государственной регистрации:	'Постановление о запрете на совершение действий по регистрации ' №97320240/0220 от 31.05.2017, Дюртюлинский межрайонный ОСП		
3.48.14.	вид:	Иные ограничения (обременения) прав	
	дата государственной регистрации:	18.01.2019	
	номер государственной регистрации:	02:22:000000:3826-02/101/2019-32	
	срок, на который установлено ограничение прав и обременение объекта недвижимости:		
	лицо, в пользу которого установлено ограничение прав и обременение объекта недвижимости:		
основание государственной регистрации:	'Постановление о запрете на совершение действий по регистрации ' №138504890/0220 от 15.01.2019, Дюртюлинский межрайонный отдел судебных приставов		

Государственный регистратор		ФГИС ЕГРН
полное наименование должности	подпись	инициалы, фамилия

М.П.

Земельный участок			
(вид объекта недвижимости)			
Лист №	Раздела <u>2</u>	Всего листов раздела <u>2</u> :	Всего разделов: _____
30.09.2021 № 99/2021/420699649		Всего листов выписки: _____	
Кадастровый номер:		02:22:000000:3826	
3.48.15.	вид:	Иные ограничения (обременения) прав	
	дата государственной регистрации:	18.01.2019	
	номер государственной регистрации:	02:22:000000:3826-02/101/2019-26	
	срок, на который установлено ограничение прав и обременение объекта недвижимости:		
	лицо, в пользу которого установлено ограничение прав и обременение объекта недвижимости:		
основание государственной регистрации:	Постановление о запрете на совершение действий по регистрации ' №138532318/0220 от 15.01.2019, Дюртюлинский межрайонный отдел судебных приставов		
3.48.16.	вид:	Аренда (в том числе, субаренда)	
	дата государственной регистрации:	17.06.2015	
	номер государственной регистрации:	02-04/105-04/205/011/2015-580/2	
	срок, на который установлено ограничение прав и обременение объекта недвижимости:	на 15 лет	
	лицо, в пользу которого установлено ограничение прав и обременение объекта недвижимости:	Общество с ограниченной ответственностью машинно-технологическая станция"Дюртюлинская", ИНН: 0260008851	
основание государственной регистрации:	'Договор аренды земельного участка' №б/н от 10.04.2015		
3.48.17.	вид:	Иные ограничения (обременения) прав	
	дата государственной регистрации:	18.01.2019	
	номер государственной регистрации:	02:22:000000:3826-02/101/2019-33	
	срок, на который установлено ограничение прав и обременение объекта недвижимости:		
	лицо, в пользу которого установлено ограничение прав и обременение объекта недвижимости:		
основание государственной регистрации:	Постановление о запрете на совершение действий по регистрации ' №138533382/0220 от 15.01.2019, Дюртюлинский межрайонный отдел судебных приставов		

Государственный регистратор		ФГИС ЕГРН
полное наименование должности	подпись	инициалы, фамилия

М.П.

Земельный участок			
(вид объекта недвижимости)			
Лист №	Раздела <u>2</u>	Всего листов раздела <u>2</u> :	Всего разделов: _____
30.09.2021 № 99/2021/420699649		Всего листов выписки: _____	
Кадастровый номер:		02:22:000000:3826	
3.48.18.	вид:	Иные ограничения (обременения) прав	
	дата государственной регистрации:	18.01.2019	
	номер государственной регистрации:	02:22:000000:3826-02/101/2019-25	
	срок, на который установлено ограничение прав и обременение объекта недвижимости:		
	лицо, в пользу которого установлено ограничение прав и обременение объекта недвижимости:		
основание государственной регистрации:	Постановление о запрете на совершение действий по регистрации ' №138505132/0220 от 15.01.2019, Дюртюлинский межрайонный отдел судебных приставов		
3.48.19.	вид:	Иные ограничения (обременения) прав	
	дата государственной регистрации:	13.05.2021	
	номер государственной регистрации:	02:22:000000:3826-02/370/2021-91	
	срок, на который установлено ограничение прав и обременение объекта недвижимости:		
	лицо, в пользу которого установлено ограничение прав и обременение объекта недвижимости:	не определено	
основание государственной регистрации:	Постановление о запрете на совершение действий по регистрации (pdf) №174261121/0220, по № 21570/21/02020-ИП от 11.05.2021, Дюртюлинское межрайонное отделение судебных приставов		
3.48.20.	вид:	Иные ограничения (обременения) прав	
	дата государственной регистрации:	13.05.2021	
	номер государственной регистрации:	02:22:000000:3826-02/370/2021-92	
	срок, на который установлено ограничение прав и обременение объекта недвижимости:		
	лицо, в пользу которого установлено ограничение прав и обременение объекта недвижимости:	Не определено	
основание государственной регистрации:	Постановление о запрете на совершение действий по регистрации (pdf) №174261011/0220, по 15897/21/02020-ИП от 11.05.2021, Дюртюлинское межрайонное отделение судебных приставов		

Государственный регистратор		ФГИС ЕГРН
полное наименование должности	подпись	инициалы, фамилия

М.П.

Земельный участок			
(вид объекта недвижимости)			
Лист № <u> </u> Раздела <u>2</u>	Всего листов раздела <u>2</u> : <u> </u>	Всего разделов: <u> </u>	Всего листов выписки: <u> </u>
30.09.2021 № 99/2021/420699649			
Кадастровый номер:		02:22:000000:3826	
1. Правообладатель (правообладатели):	1.49.	Закарина Альфия Шайхуллиновна	
2. Вид, номер и дата государственной регистрации права:	2.49.	Долевая собственность, № 02-04/105-04/205/006/2015-343/1 от 30.03.2015, 1/191	
Ограничение прав и обременение объекта недвижимости:			
3. 3.49.1.	вид:	Аренда (в том числе, субаренда)	
	дата государственной регистрации:	17.06.2015	
	номер государственной регистрации:	02-04/105-04/205/011/2015-580/2	
	срок, на который установлено ограничение прав и обременение объекта недвижимости:	на 15 лет	
	лицо, в пользу которого установлено ограничение прав и обременение объекта недвижимости:	Общество с ограниченной ответственностью машинно-технологическая станция "Дюртюлинская", ИНН: 0260008851	
	основание государственной регистрации:	"Договор аренды земельного участка" №б/н от 10.04.2015	
Государственный регистратор		ФГИС ЕГРН	
полное наименование должности		подпись	
		инициалы, фамилия	

М.П.

Земельный участок			
(вид объекта недвижимости)			
Лист № <u> </u> Раздела <u>2</u>	Всего листов раздела <u>2</u> : <u> </u>	Всего разделов: <u> </u>	Всего листов выписки: <u> </u>
30.09.2021 № 99/2021/420699649			
Кадастровый номер:		02:22:000000:3826	
1. Правообладатель (правообладатели):	1.50.	Давлетов Равиль Шарифьянович	
2. Вид, номер и дата государственной регистрации права:	2.50.	Долевая собственность, № 02-04/105-04/205/006/2015-319/1 от 30.03.2015, 1/191	
Ограничение прав и обременение объекта недвижимости:			
3. 3.50.1.	вид:	Аренда (в том числе, субаренда)	
	дата государственной регистрации:	17.06.2015	
	номер государственной регистрации:	02-04/105-04/205/011/2015-580/2	
	срок, на который установлено ограничение прав и обременение объекта недвижимости:	на 15 лет	
	лицо, в пользу которого установлено ограничение прав и обременение объекта недвижимости:	Общество с ограниченной ответственностью машинно-технологическая станция "Дюртюлинская", ИНН: 0260008851	
	основание государственной регистрации:	"Договор аренды земельного участка" №б/н от 10.04.2015	
Государственный регистратор		ФГИС ЕГРН	
полное наименование должности		подпись	
		инициалы, фамилия	

М.П.

Земельный участок			
(вид объекта недвижимости)			
Лист № ___ Раздела <u>2</u>	Всего листов раздела <u>2</u> : ___	Всего разделов: ___	Всего листов выписки: ___
30.09.2021 № 99/2021/420699649			
Кадастровый номер:		02:22:000000:3826	
1. Правообладатель (правообладатели):	1.51.	Давлетова Флора Нигматуллиновна	
2. Вид, номер и дата государственной регистрации права:	2.51.	Долевая собственность, № 02-04/105-04/205/006/2015-327/1 от 30.03.2015, 1/191	
Ограничение прав и обременение объекта недвижимости:			
3. 3.51.1.	вид:	Аренда (в том числе, субаренда)	
	дата государственной регистрации:	17.06.2015	
	номер государственной регистрации:	02-04/105-04/205/011/2015-580/2	
	срок, на который установлено ограничение прав и обременение объекта недвижимости:	на 15 лет	
	лицо, в пользу которого установлено ограничение прав и обременение объекта недвижимости:	Общество с ограниченной ответственностью машинно-технологическая станция "Дюртюлинская", ИНН: 0260008851	
основание государственной регистрации:	"Договор аренды земельного участка" №б/н от 10.04.2015		
Государственный регистратор		ФГИС ЕГРН	
полное наименование должности		подпись	
		инициалы, фамилия	

М.П.

Земельный участок			
(вид объекта недвижимости)			
Лист № ___ Раздела <u>2</u>	Всего листов раздела <u>2</u> : ___	Всего разделов: ___	Всего листов выписки: ___
30.09.2021 № 99/2021/420699649			
Кадастровый номер:		02:22:000000:3826	
1. Правообладатель (правообладатели):	1.52.	Загидуллина Халида Шаметдиновна	
2. Вид, номер и дата государственной регистрации права:	2.52.	Долевая собственность, № 02-04/105-04/205/006/2015-339/1 от 30.03.2015, 1/191	
Ограничение прав и обременение объекта недвижимости:			
3. 3.52.1.	вид:	Аренда (в том числе, субаренда)	
	дата государственной регистрации:	17.06.2015	
	номер государственной регистрации:	02-04/105-04/205/011/2015-580/2	
	срок, на который установлено ограничение прав и обременение объекта недвижимости:	на 15 лет	
	лицо, в пользу которого установлено ограничение прав и обременение объекта недвижимости:	Общество с ограниченной ответственностью машинно-технологическая станция "Дюртюлинская", ИНН: 0260008851	
основание государственной регистрации:	"Договор аренды земельного участка" №б/н от 10.04.2015		
Государственный регистратор		ФГИС ЕГРН	
полное наименование должности		подпись	
		инициалы, фамилия	

М.П.

Земельный участок			
(вид объекта недвижимости)			
Лист № <u> </u> Раздела <u>2</u>	Всего листов раздела <u>2</u> : <u> </u>	Всего разделов: <u> </u>	Всего листов выписки: <u> </u>
30.09.2021 № 99/2021/420699649			
Кадастровый номер:		02:22:000000:3826	
1. Правообладатель (правообладатели):	1.53.	Гарсева Эльза Станиславовна	
2. Вид, номер и дата государственной регистрации права:	2.53.	Долевая собственность, № 02-04/105-04/205/006/2015-285/1 от 31.03.2015, 1/191	
Ограничение прав и обременение объекта недвижимости:			
3. 3.53.1.	вид:	Аренда (в том числе, субаренда)	
	дата государственной регистрации:	17.06.2015	
	номер государственной регистрации:	02-04/105-04/205/011/2015-580/2	
	срок, на который установлено ограничение прав и обременение объекта недвижимости:	на 15 лет	
	лицо, в пользу которого установлено ограничение прав и обременение объекта недвижимости:	Общество с ограниченной ответственностью машинно-технологическая станция "Дюртюлинская", ИНН: 0260008851	
	основание государственной регистрации:	"Договор аренды земельного участка" №б/н от 10.04.2015	
Государственный регистратор		ФГИС ЕГРН	
полное наименование должности		подпись	
		инициалы, фамилия	

М.П.

Земельный участок			
(вид объекта недвижимости)			
Лист № <u> </u> Раздела <u>2</u>	Всего листов раздела <u>2</u> : <u> </u>	Всего разделов: <u> </u>	Всего листов выписки: <u> </u>
30.09.2021 № 99/2021/420699649			
Кадастровый номер:		02:22:000000:3826	
1. Правообладатель (правообладатели):	1.54.	Гарсеев Фарит Зиязович	
2. Вид, номер и дата государственной регистрации права:	2.54.	Долевая собственность, № 02-04/105-04/205/006/2015-273/1 от 31.03.2015, 1/191	
Ограничение прав и обременение объекта недвижимости:			
3. 3.54.1.	вид:	Аренда (в том числе, субаренда)	
	дата государственной регистрации:	17.06.2015	
	номер государственной регистрации:	02-04/105-04/205/011/2015-580/2	
	срок, на который установлено ограничение прав и обременение объекта недвижимости:	на 15 лет	
	лицо, в пользу которого установлено ограничение прав и обременение объекта недвижимости:	Общество с ограниченной ответственностью машинно-технологическая станция "Дюртюлинская", ИНН: 0260008851	
	основание государственной регистрации:	"Договор аренды земельного участка" №б/н от 10.04.2015	
Государственный регистратор		ФГИС ЕГРН	
полное наименование должности		подпись	
		инициалы, фамилия	

М.П.

Земельный участок			
(вид объекта недвижимости)			
Лист № ___ Раздела <u>2</u>	Всего листов раздела <u>2</u> : ___	Всего разделов: ___	Всего листов выписки: ___
30.09.2021 № 99/2021/420699649			
Кадастровый номер:		02:22:000000:3826	
1.	Правообладатель (правообладатели):	1.55.	Гареев Рафит Салихович
2.	Вид, номер и дата государственной регистрации права:	2.55.	Долевая собственность, № 02-04/105-04/205/006/2015-262/1 от 31.03.2015, 1/191
Ограничение прав и обременение объекта недвижимости:			
3.	3.55.1.	вид:	Аренда (в том числе, субаренда)
		дата государственной регистрации:	17.06.2015
		номер государственной регистрации:	02-04/105-04/205/011/2015-580/2
		срок, на который установлено ограничение прав и обременение объекта недвижимости:	на 15 лет
		лицо, в пользу которого установлено ограничение прав и обременение объекта недвижимости:	Общество с ограниченной ответственностью машинно-технологическая станция "Дюртюлинская", ИНН: 0260008851
	основание государственной регистрации:	'Договор аренды земельного участка' №б/н от 10.04.2015	
Государственный регистратор		ФГИС ЕГРН	
полное наименование должности		подпись	
		инициалы, фамилия	

М.П.

Земельный участок			
(вид объекта недвижимости)			
Лист № ___ Раздела <u>2</u>	Всего листов раздела <u>2</u> : ___	Всего разделов: ___	Всего листов выписки: ___
30.09.2021 № 99/2021/420699649			
Кадастровый номер:		02:22:000000:3826	
1.	Правообладатель (правообладатели):	1.56.	Гарифуллина Альфия Миргазиевна
2.	Вид, номер и дата государственной регистрации права:	2.56.	Долевая собственность, № 02-04/105-04/205/006/2015-306/1 от 31.03.2015, 1/191
Ограничение прав и обременение объекта недвижимости:			
3.	3.56.1.	вид:	Аренда (в том числе, субаренда)
		дата государственной регистрации:	17.06.2015
		номер государственной регистрации:	02-04/105-04/205/011/2015-580/2
		срок, на который установлено ограничение прав и обременение объекта недвижимости:	на 15 лет
		лицо, в пользу которого установлено ограничение прав и обременение объекта недвижимости:	Общество с ограниченной ответственностью машинно-технологическая станция "Дюртюлинская", ИНН: 0260008851
	основание государственной регистрации:	'Договор аренды земельного участка' №б/н от 10.04.2015	
Государственный регистратор		ФГИС ЕГРН	
полное наименование должности		подпись	
		инициалы, фамилия	

М.П.

Земельный участок			
(вид объекта недвижимости)			
Лист № ___ Раздела <u>2</u>	Всего листов раздела <u>2</u> : ___	Всего разделов: ___	Всего листов выписки: ___
30.09.2021 № 99/2021/420699649			
Кадастровый номер:		02:22:000000:3826	
1. Правообладатель (правообладатели):	1.57.	Гарсева Сария Закуановна	
2. Вид, номер и дата государственной регистрации права:	2.57.	Долевая собственность, № 02-04/105-04/205/006/2015-281/1 от 31.03.2015, 1/191	
Ограничение прав и обременение объекта недвижимости:			
3. 3.57.1.	вид:	Аренда (в том числе, субаренда)	
	дата государственной регистрации:	17.06.2015	
	номер государственной регистрации:	02-04/105-04/205/011/2015-580/2	
	срок, на который установлено ограничение прав и обременение объекта недвижимости:	на 15 лет	
	лицо, в пользу которого установлено ограничение прав и обременение объекта недвижимости:	Общество с ограниченной ответственностью машинно-технологическая станция "Дюртюлинская", ИНН: 0260008851	
	основание государственной регистрации:	"Договор аренды земельного участка" №б/н от 10.04.2015	
Государственный регистратор		ФГИС ЕГРН	
полное наименование должности		подпись	
		инициалы, фамилия	

М.П.

Земельный участок			
(вид объекта недвижимости)			
Лист № ___ Раздела <u>2</u>	Всего листов раздела <u>2</u> : ___	Всего разделов: ___	Всего листов выписки: ___
30.09.2021 № 99/2021/420699649			
Кадастровый номер:		02:22:000000:3826	
1. Правообладатель (правообладатели):	1.58.	Гарсева Ануза Хамматовна	
2. Вид, номер и дата государственной регистрации права:	2.58.	Долевая собственность, № 02-04/105-04/205/006/2015-277/1 от 31.03.2015, 1/191	
Ограничение прав и обременение объекта недвижимости:			
3. 3.58.1.	вид:	Аренда (в том числе, субаренда)	
	дата государственной регистрации:	17.06.2015	
	номер государственной регистрации:	02-04/105-04/205/011/2015-580/2	
	срок, на который установлено ограничение прав и обременение объекта недвижимости:	на 15 лет	
	лицо, в пользу которого установлено ограничение прав и обременение объекта недвижимости:	Общество с ограниченной ответственностью машинно-технологическая станция "Дюртюлинская", ИНН: 0260008851	
	основание государственной регистрации:	"Договор аренды земельного участка" №б/н от 10.04.2015	
Государственный регистратор		ФГИС ЕГРН	
полное наименование должности		подпись	
		инициалы, фамилия	

М.П.

Земельный участок			
(вид объекта недвижимости)			
Лист № ___ Раздела <u>2</u>	Всего листов раздела <u>2</u> : ___	Всего разделов: ___	Всего листов выписки: ___
30.09.2021 № 99/2021/420699649			
Кадастровый номер:		02:22:000000:3826	
1. Правообладатель (правообладатели):	1.59.	Гареев Сахибада Гареевич	
2. Вид, номер и дата государственной регистрации права:	2.59.	Долевая собственность, № 02-04/105-04/205/006/2015-269/1 от 31.03.2015, 1/191	
Ограничение прав и обременение объекта недвижимости:			
3. 3.59.1.	вид:	Аренда (в том числе, субаренда)	
	дата государственной регистрации:	17.06.2015	
	номер государственной регистрации:	02-04/105-04/205/011/2015-580/2	
	срок, на который установлено ограничение прав и обременение объекта недвижимости:	на 15 лет	
	лицо, в пользу которого установлено ограничение прав и обременение объекта недвижимости:	Общество с ограниченной ответственностью машинно-технологическая станция "Дюртюлинская", ИНН: 0260008851	
	основание государственной регистрации:	"Договор аренды земельного участка" №б/н от 10.04.2015	
Государственный регистратор		ФГИС ЕГРН	
полное наименование должности		подпись	
		инициалы, фамилия	

М.П.

Земельный участок			
(вид объекта недвижимости)			
Лист № ___ Раздела <u>2</u>	Всего листов раздела <u>2</u> : ___	Всего разделов: ___	Всего листов выписки: ___
30.09.2021 № 99/2021/420699649			
Кадастровый номер:		02:22:000000:3826	
1. Правообладатель (правообладатели):	1.60.	Гарифуллин Венер Раисович	
2. Вид, номер и дата государственной регистрации права:	2.60.	Долевая собственность, № 02-04/105-04/205/006/2015-292/1 от 31.03.2015, 1/191	
Ограничение прав и обременение объекта недвижимости:			
3. 3.60.1.	вид:	Аренда (в том числе, субаренда)	
	дата государственной регистрации:	17.06.2015	
	номер государственной регистрации:	02-04/105-04/205/011/2015-580/2	
	срок, на который установлено ограничение прав и обременение объекта недвижимости:	на 15 лет	
	лицо, в пользу которого установлено ограничение прав и обременение объекта недвижимости:	Общество с ограниченной ответственностью машинно-технологическая станция "Дюртюлинская", ИНН: 0260008851	
	основание государственной регистрации:	"Договор аренды земельного участка" №б/н от 10.04.2015	
Государственный регистратор		ФГИС ЕГРН	
полное наименование должности		подпись	
		инициалы, фамилия	

М.П.

Земельный участок			
(вид объекта недвижимости)			
Лист № <u> </u> Раздела <u>2</u>	Всего листов раздела <u>2</u> : <u> </u>	Всего разделов: <u> </u>	Всего листов выписки: <u> </u>
30.09.2021 № 99/2021/420699649			
Кадастровый номер:		02:22:000000:3826	
1. Правообладатель (правообладатели):	1.61.	Гариев Рауф Салихович	
2. Вид, номер и дата государственной регистрации права:	2.61.	Долевая собственность, № 02-04/105-04/205/006/2015-287/1 от 31.03.2015, 1/191	
Ограничение прав и обременение объекта недвижимости:			
3. 3.61.1.	вид:	Аренда (в том числе, субаренда)	
	дата государственной регистрации:	17.06.2015	
	номер государственной регистрации:	02-04/105-04/205/011/2015-580/2	
	срок, на который установлено ограничение прав и обременение объекта недвижимости:	на 15 лет	
	лицо, в пользу которого установлено ограничение прав и обременение объекта недвижимости:	Общество с ограниченной ответственностью машинно-технологическая станция "Дюртюлинская", ИНН: 0260008851	
	основание государственной регистрации:	"Договор аренды земельного участка" №б/н от 10.04.2015	
Государственный регистратор		ФГИС ЕГРН	
полное наименование должности		подпись	
		инициалы, фамилия	

М.П.

Земельный участок			
(вид объекта недвижимости)			
Лист № <u> </u> Раздела <u>2</u>	Всего листов раздела <u>2</u> : <u> </u>	Всего разделов: <u> </u>	Всего листов выписки: <u> </u>
30.09.2021 № 99/2021/420699649			
Кадастровый номер:		02:22:000000:3826	
1. Правообладатель (правообладатели):	1.62.	Мухамадеев Анис Гайфуллович	
2. Вид, номер и дата государственной регистрации права:	2.62.	Долевая собственность, № 02-04/105-04/205/006/2015-410/1 от 31.03.2015, 1/191	
Ограничение прав и обременение объекта недвижимости:			
3. 3.62.1.	вид:	Аренда (в том числе, субаренда)	
	дата государственной регистрации:	17.06.2015	
	номер государственной регистрации:	02-04/105-04/205/011/2015-580/2	
	срок, на который установлено ограничение прав и обременение объекта недвижимости:	на 15 лет	
	лицо, в пользу которого установлено ограничение прав и обременение объекта недвижимости:	Общество с ограниченной ответственностью машинно-технологическая станция "Дюртюлинская", ИНН: 0260008851	
	основание государственной регистрации:	"Договор аренды земельного участка" №б/н от 10.04.2015	
Государственный регистратор		ФГИС ЕГРН	
полное наименование должности		подпись	
		инициалы, фамилия	

М.П.

Земельный участок			
(вид объекта недвижимости)			
Лист № ___ Раздела <u>2</u>	Всего листов раздела <u>2</u> : ___	Всего разделов: ___	Всего листов выписки: ___
30.09.2021 № 99/2021/420699649			
Кадастровый номер:		02:22:000000:3826	
1. Правообладатель (правообладатели):	1.63.	Муллагалиева Светлана Зуфаровна	
2. Вид, номер и дата государственной регистрации права:	2.63.	Долевая собственность, № 02-04/105-04/205/006/2015-400/1 от 31.03.2015, 1/191	
Ограничение прав и обременение объекта недвижимости:			
3. 3.63.1.	вид:	Аренда (в том числе, субаренда)	
	дата государственной регистрации:	17.06.2015	
	номер государственной регистрации:	02-04/105-04/205/011/2015-580/2	
	срок, на который установлено ограничение прав и обременение объекта недвижимости:	на 15 лет	
	лицо, в пользу которого установлено ограничение прав и обременение объекта недвижимости:	Общество с ограниченной ответственностью машинно-технологическая станция "Дюртюлинская", ИНН: 0260008851	
	основание государственной регистрации:	"Договор аренды земельного участка" №б/н от 10.04.2015	
Государственный регистратор		ФГИС ЕГРН	
полное наименование должности		подпись	
		инициалы, фамилия	

М.П.

Земельный участок			
(вид объекта недвижимости)			
Лист № ___ Раздела <u>2</u>	Всего листов раздела <u>2</u> : ___	Всего разделов: ___	Всего листов выписки: ___
30.09.2021 № 99/2021/420699649			
Кадастровый номер:		02:22:000000:3826	
1. Правообладатель (правообладатели):	1.64.	Миннурова Фариза Загитовна	
2. Вид, номер и дата государственной регистрации права:	2.64.	Долевая собственность, № 02-04/105-04/205/006/2015-357/1 от 31.03.2015, 2/191	
Ограничение прав и обременение объекта недвижимости:			
3. 3.64.1.	вид:	Аренда (в том числе, субаренда)	
	дата государственной регистрации:	17.06.2015	
	номер государственной регистрации:	02-04/105-04/205/011/2015-580/2	
	срок, на который установлено ограничение прав и обременение объекта недвижимости:	на 15 лет	
	лицо, в пользу которого установлено ограничение прав и обременение объекта недвижимости:	Общество с ограниченной ответственностью машинно-технологическая станция "Дюртюлинская", ИНН: 0260008851	
	основание государственной регистрации:	"Договор аренды земельного участка" №б/н от 10.04.2015	
Государственный регистратор		ФГИС ЕГРН	
полное наименование должности		подпись	
		инициалы, фамилия	

М.П.

Земельный участок			
(вид объекта недвижимости)			
Лист № ___ Раздела <u>2</u>	Всего листов раздела <u>2</u> : ___	Всего разделов: ___	Всего листов выписки: ___
30.09.2021 № 99/2021/420699649			
Кадастровый номер:		02:22:000000:3826	
1.	Правообладатель (правообладатели):	1.65.	Мифтахетдинова Лябуда Фаварисовна
2.	Вид, номер и дата государственной регистрации права:	2.65.	Долевая собственность, № 02-04/105-04/205/006/2015-395/1 от 31.03.2015, 1/191
Ограничение прав и обременение объекта недвижимости:			
3.	3.65.1.	вид:	Аренда (в том числе, субаренда)
		дата государственной регистрации:	17.06.2015
		номер государственной регистрации:	02-04/105-04/205/011/2015-580/2
		срок, на который установлено ограничение прав и обременение объекта недвижимости:	на 15 лет
		лицо, в пользу которого установлено ограничение прав и обременение объекта недвижимости:	Общество с ограниченной ответственностью машинно-технологическая станция "Дюртюлинская", ИНН: 0260008851
	основание государственной регистрации:	'Договор аренды земельного участка' №б/н от 10.04.2015	
Государственный регистратор		ФГИС ЕГРН	
полное наименование должности		подпись	
		инициалы, фамилия	

М.П.

Земельный участок			
(вид объекта недвижимости)			
Лист № ___ Раздела <u>2</u>	Всего листов раздела <u>2</u> : ___	Всего разделов: ___	Всего листов выписки: ___
30.09.2021 № 99/2021/420699649			
Кадастровый номер:		02:22:000000:3826	
1.	Правообладатель (правообладатели):	1.66.	Муталлапова Роза Амирьяновна
2.	Вид, номер и дата государственной регистрации права:	2.66.	Долевая собственность, № 02-04/105-04/205/006/2015-407/1 от 31.03.2015, 2/191
Ограничение прав и обременение объекта недвижимости:			
3.	3.66.1.	вид:	Аренда (в том числе, субаренда)
		дата государственной регистрации:	17.06.2015
		номер государственной регистрации:	02-04/105-04/205/011/2015-580/2
		срок, на который установлено ограничение прав и обременение объекта недвижимости:	на 15 лет
		лицо, в пользу которого установлено ограничение прав и обременение объекта недвижимости:	Общество с ограниченной ответственностью машинно-технологическая станция "Дюртюлинская", ИНН: 0260008851
	основание государственной регистрации:	'Договор аренды земельного участка' №б/н от 10.04.2015	
Государственный регистратор		ФГИС ЕГРН	
полное наименование должности		подпись	
		инициалы, фамилия	

М.П.

Земельный участок			
(вид объекта недвижимости)			
Лист № ___	Раздела <u>2</u>	Всего листов раздела <u>2</u> : ___	Всего разделов: ___
30.09.2021 № 99/2021/420699649		Всего листов выписки: ___	
Кадастровый номер:		02:22:000000:3826	
1.	Правообладатель (правообладатели):	1.67.	Мустафина Люцина Магсумовна
2.	Вид, номер и дата государственной регистрации права:	2.67.	Долевая собственность, № 02-04/105-04/205/006/2015-403/1 от 31.03.2015, 1/191
Ограничение прав и обременение объекта недвижимости:			
3.	3.67.1.	вид:	Аренда (в том числе, субаренда)
		дата государственной регистрации:	17.06.2015
		номер государственной регистрации:	02-04/105-04/205/011/2015-580/2
		срок, на который установлено ограничение прав и обременение объекта недвижимости:	на 15 лет
		лицо, в пользу которого установлено ограничение прав и обременение объекта недвижимости:	Общество с ограниченной ответственностью машинно-технологическая станция "Дюртюлинская", ИНН: 0260008851
		основание государственной регистрации:	'Договор аренды земельного участка' №б/н от 10.04.2015
Государственный регистратор		ФГИС ЕГРН	
полное наименование должности		подпись	
		инициалы, фамилия	

М.П.

Земельный участок			
(вид объекта недвижимости)			
Лист № ___	Раздела <u>2</u>	Всего листов раздела <u>2</u> : ___	Всего разделов: ___
30.09.2021 № 99/2021/420699649		Всего листов выписки: ___	
Кадастровый номер:		02:22:000000:3826	
1.	Правообладатель (правообладатели):	1.68.	Мирзянова Клара Ясавиевна
2.	Вид, номер и дата государственной регистрации права:	2.68.	Долевая собственность, № 02-04/105-04/205/006/2015-390/1 от 31.03.2015, 1/191
Ограничение прав и обременение объекта недвижимости:			
3.	3.68.1.	вид:	Аренда (в том числе, субаренда)
		дата государственной регистрации:	17.06.2015
		номер государственной регистрации:	02-04/105-04/205/011/2015-580/2
		срок, на который установлено ограничение прав и обременение объекта недвижимости:	на 15 лет
		лицо, в пользу которого установлено ограничение прав и обременение объекта недвижимости:	Общество с ограниченной ответственностью машинно-технологическая станция "Дюртюлинская", ИНН: 0260008851
		основание государственной регистрации:	'Договор аренды земельного участка' №б/н от 10.04.2015
Государственный регистратор		ФГИС ЕГРН	
полное наименование должности		подпись	
		инициалы, фамилия	

М.П.

Земельный участок			
(вид объекта недвижимости)			
Лист № <u> </u> Раздела <u>2</u>	Всего листов раздела <u>2</u> : <u> </u>	Всего разделов: <u> </u>	Всего листов выписки: <u> </u>
30.09.2021 № 99/2021/420699649			
Кадастровый номер:		02:22:000000:3826	
1. Правообладатель (правообладатели):	1.69.	Махмутова Гулия Амировна	
2. Вид, номер и дата государственной регистрации права:	2.69.	Долевая собственность, № 02-04/105-04/205/006/2015-375/1 от 31.03.2015, 2/191	
Ограничение прав и обременение объекта недвижимости:			
3. 3.69.1.	вид:	Аренда (в том числе, субаренда)	
	дата государственной регистрации:	17.06.2015	
	номер государственной регистрации:	02-04/105-04/205/011/2015-580/2	
	срок, на который установлено ограничение прав и обременение объекта недвижимости:	на 15 лет	
	лицо, в пользу которого установлено ограничение прав и обременение объекта недвижимости:	Общество с ограниченной ответственностью машинно-технологическая станция "Дюртюлинская", ИНН: 0260008851	
	основание государственной регистрации:	"Договор аренды земельного участка" №б/н от 10.04.2015	
Государственный регистратор		ФГИС ЕГРН	
полное наименование должности		подпись	
		инициалы, фамилия	

М.П.

Земельный участок			
(вид объекта недвижимости)			
Лист № <u> </u> Раздела <u>2</u>	Всего листов раздела <u>2</u> : <u> </u>	Всего разделов: <u> </u>	Всего листов выписки: <u> </u>
30.09.2021 № 99/2021/420699649			
Кадастровый номер:		02:22:000000:3826	
1. Правообладатель (правообладатели):	1.70.	Миндияров Булат Вальдиянович	
2. Вид, номер и дата государственной регистрации права:	2.70.	Долевая собственность, № 02-04/105-04/205/006/2015-378/1 от 31.03.2015, 1/573	
Ограничение прав и обременение объекта недвижимости:			
3. 3.70.1.	вид:	Аренда (в том числе, субаренда)	
	дата государственной регистрации:	17.06.2015	
	номер государственной регистрации:	02-04/105-04/205/011/2015-580/2	
	срок, на который установлено ограничение прав и обременение объекта недвижимости:	на 15 лет	
	лицо, в пользу которого установлено ограничение прав и обременение объекта недвижимости:	Общество с ограниченной ответственностью машинно-технологическая станция "Дюртюлинская", ИНН: 0260008851	
	основание государственной регистрации:	"Договор аренды земельного участка" №б/н от 10.04.2015	
Государственный регистратор		ФГИС ЕГРН	
полное наименование должности		подпись	
		инициалы, фамилия	

М.П.

Земельный участок			
(вид объекта недвижимости)			
Лист № ___ Раздела <u>2</u>	Всего листов раздела <u>2</u> : ___	Всего разделов: ___	Всего листов выписки: ___
30.09.2021 № 99/2021/420699649			
Кадастровый номер:		02:22:000000:3826	
1. Правообладатель (правообладатели):	1.71.	Князова Рашида Миргазимовна	
2. Вид, номер и дата государственной регистрации права:	2.71.	Долевая собственность, № 02-04/105-04/205/006/2015-368/1 от 31.03.2015, 1/191	
Ограничение прав и обременение объекта недвижимости:			
3. 3.71.1.	вид:	Аренда (в том числе, субаренда)	
	дата государственной регистрации:	17.06.2015	
	номер государственной регистрации:	02-04/105-04/205/011/2015-580/2	
	срок, на который установлено ограничение прав и обременение объекта недвижимости:	на 15 лет	
	лицо, в пользу которого установлено ограничение прав и обременение объекта недвижимости:	Общество с ограниченной ответственностью машинно-технологическая станция "Дюртюлинская", ИНН: 0260008851	
	основание государственной регистрации:	"Договор аренды земельного участка" №б/н от 10.04.2015	
Государственный регистратор		ФГИС ЕГРН	
полное наименование должности		подпись	
		инициалы, фамилия	

М.П.

Земельный участок			
(вид объекта недвижимости)			
Лист № ___ Раздела <u>2</u>	Всего листов раздела <u>2</u> : ___	Всего разделов: ___	Всего листов выписки: ___
30.09.2021 № 99/2021/420699649			
Кадастровый номер:		02:22:000000:3826	
1. Правообладатель (правообладатели):	1.72.	Миндиярова Гульнара Вальдияновна	
2. Вид, номер и дата государственной регистрации права:	2.72.	Долевая собственность, № 02-04/105-04/205/006/2015-380/1 от 31.03.2015, 1/573	
Ограничение прав и обременение объекта недвижимости:			
3. 3.72.1.	вид:	Аренда (в том числе, субаренда)	
	дата государственной регистрации:	17.06.2015	
	номер государственной регистрации:	02-04/105-04/205/011/2015-580/2	
	срок, на который установлено ограничение прав и обременение объекта недвижимости:	на 15 лет	
	лицо, в пользу которого установлено ограничение прав и обременение объекта недвижимости:	Общество с ограниченной ответственностью машинно-технологическая станция "Дюртюлинская", ИНН: 0260008851	
	основание государственной регистрации:	"Договор аренды земельного участка" №б/н от 10.04.2015	
Государственный регистратор		ФГИС ЕГРН	
полное наименование должности		подпись	
		инициалы, фамилия	

М.П.

Земельный участок			
(вид объекта недвижимости)			
Лист № <u> </u> Раздела <u>2</u>	Всего листов раздела <u>2</u> : <u> </u>	Всего разделов: <u> </u>	Всего листов выписки: <u> </u>
30.09.2021 № 99/2021/420699649			
Кадастровый номер:		02:22:000000:3826	
1. Правообладатель (правообладатели):	1.73.	Маркова Гузель Камиловна	
2. Вид, номер и дата государственной регистрации права:	2.73.	Долевая собственность, № 02-04/105-04/205/006/2015-373/1 от 31.03.2015, 1/191	
Ограничение прав и обременение объекта недвижимости:			
3. 3.73.1.	вид:	Аренда (в том числе, субаренда)	
	дата государственной регистрации:	17.06.2015	
	номер государственной регистрации:	02-04/105-04/205/011/2015-580/2	
	срок, на который установлено ограничение прав и обременение объекта недвижимости:	на 15 лет	
	лицо, в пользу которого установлено ограничение прав и обременение объекта недвижимости:	Общество с ограниченной ответственностью машинно-технологическая станция "Дюртюлинская", ИНН: 0260008851	
	основание государственной регистрации:	"Договор аренды земельного участка" №б/н от 10.04.2015	
Государственный регистратор		ФГИС ЕГРН	
полное наименование должности		подпись	
		инициалы, фамилия	

М.П.

Земельный участок			
(вид объекта недвижимости)			
Лист № <u> </u> Раздела <u>2</u>	Всего листов раздела <u>2</u> : <u> </u>	Всего разделов: <u> </u>	Всего листов выписки: <u> </u>
30.09.2021 № 99/2021/420699649			
Кадастровый номер:		02:22:000000:3826	
1. Правообладатель (правообладатели):	1.74.	Кашфуллина Фания Муллагалиевна	
2. Вид, номер и дата государственной регистрации права:	2.74.	Долевая собственность, № 02-04/105-04/205/006/2015-363/1 от 31.03.2015, 1/191	
Ограничение прав и обременение объекта недвижимости:			
3. 3.74.1.	вид:	Аренда (в том числе, субаренда)	
	дата государственной регистрации:	17.06.2015	
	номер государственной регистрации:	02-04/105-04/205/011/2015-580/2	
	срок, на который установлено ограничение прав и обременение объекта недвижимости:	на 15 лет	
	лицо, в пользу которого установлено ограничение прав и обременение объекта недвижимости:	Общество с ограниченной ответственностью машинно-технологическая станция "Дюртюлинская", ИНН: 0260008851	
	основание государственной регистрации:	"Договор аренды земельного участка" №б/н от 10.04.2015	
Государственный регистратор		ФГИС ЕГРН	
полное наименование должности		подпись	
		инициалы, фамилия	

М.П.

Земельный участок			
(вид объекта недвижимости)			
Лист № ___ Раздела <u>2</u>	Всего листов раздела <u>2</u> : ___	Всего разделов: ___	Всего листов выписки: ___
30.09.2021 № 99/2021/420699649			
Кадастровый номер:		02:22:000000:3826	
1.	Правообладатель (правообладатели):	1.75.	Миндиярова Фларида Вальдияновна
2.	Вид, номер и дата государственной регистрации права:	2.75.	Долевая собственность, № 02-04/105-04/205/006/2015-382/1 от 31.03.2015, 1/573
Ограничение прав и обременение объекта недвижимости:			
3.	3.75.1.	вид:	Аренда (в том числе, субаренда)
		дата государственной регистрации:	17.06.2015
		номер государственной регистрации:	02-04/105-04/205/011/2015-580/2
		срок, на который установлено ограничение прав и обременение объекта недвижимости:	на 15 лет
		лицо, в пользу которого установлено ограничение прав и обременение объекта недвижимости:	Общество с ограниченной ответственностью машинно-технологическая станция "Дюртюлинская", ИНН: 0260008851
		основание государственной регистрации:	'Договор аренды земельного участка' №б/н от 10.04.2015
Государственный регистратор		ФГИС ЕГРН	
полное наименование должности		подпись	
		инициалы, фамилия	

М.П.

Земельный участок			
(вид объекта недвижимости)			
Лист № ___ Раздела <u>2</u>	Всего листов раздела <u>2</u> : ___	Всего разделов: ___	Всего листов выписки: ___
30.09.2021 № 99/2021/420699649			
Кадастровый номер:		02:22:000000:3826	
1.	Правообладатель (правообладатели):	1.76.	Мухаматшин Дамир Гарипович
2.	Вид, номер и дата государственной регистрации права:	2.76.	Долевая собственность, № 02-04/105-04/205/006/2015-426/1 от 31.03.2015, 1/191
Ограничение прав и обременение объекта недвижимости:			
3.	3.76.1.	вид:	Аренда (в том числе, субаренда)
		дата государственной регистрации:	17.06.2015
		номер государственной регистрации:	02-04/105-04/205/011/2015-580/2
		срок, на который установлено ограничение прав и обременение объекта недвижимости:	на 15 лет
		лицо, в пользу которого установлено ограничение прав и обременение объекта недвижимости:	Общество с ограниченной ответственностью машинно-технологическая станция "Дюртюлинская", ИНН: 0260008851
		основание государственной регистрации:	'Договор аренды земельного участка' №б/н от 10.04.2015
Государственный регистратор		ФГИС ЕГРН	
полное наименование должности		подпись	
		инициалы, фамилия	

М.П.

Земельный участок			
(вид объекта недвижимости)			
Лист № ___ Раздела <u>2</u>	Всего листов раздела <u>2</u> : ___	Всего разделов: ___	Всего листов выписки: ___
30.09.2021 № 99/2021/420699649			
Кадастровый номер:		02:22:000000:3826	
1. Правообладатель (правообладатели):	1.77.	Мухамадиева Венера Рашитовна	
2. Вид, номер и дата государственной регистрации права:	2.77.	Долевая собственность, № 02-04/105-04/205/006/2015-417/1 от 31.03.2015, 1/191	
Ограничение прав и обременение объекта недвижимости:			
3. 3.77.1.	вид:	Аренда (в том числе, субаренда)	
	дата государственной регистрации:	17.06.2015	
	номер государственной регистрации:	02-04/105-04/205/011/2015-580/2	
	срок, на который установлено ограничение прав и обременение объекта недвижимости:	на 15 лет	
	лицо, в пользу которого установлено ограничение прав и обременение объекта недвижимости:	Общество с ограниченной ответственностью машинно-технологическая станция "Дюртюлинская", ИНН: 0260008851	
	основание государственной регистрации:	"Договор аренды земельного участка" №б/н от 10.04.2015	
Государственный регистратор		ФГИС ЕГРН	
полное наименование должности		подпись	
		инициалы, фамилия	

М.П.

Земельный участок			
(вид объекта недвижимости)			
Лист № ___ Раздела <u>2</u>	Всего листов раздела <u>2</u> : ___	Всего разделов: ___	Всего листов выписки: ___
30.09.2021 № 99/2021/420699649			
Кадастровый номер:		02:22:000000:3826	
1. Правообладатель (правообладатели):	1.78.	Набиева Назия Зиннуровна	
2. Вид, номер и дата государственной регистрации права:	2.78.	Долевая собственность, № 02-04/105-04/205/006/2015-442/1 от 31.03.2015, 1/191	
Ограничение прав и обременение объекта недвижимости:			
3. 3.78.1.	вид:	Аренда (в том числе, субаренда)	
	дата государственной регистрации:	17.06.2015	
	номер государственной регистрации:	02-04/105-04/205/011/2015-580/2	
	срок, на который установлено ограничение прав и обременение объекта недвижимости:	на 15 лет	
	лицо, в пользу которого установлено ограничение прав и обременение объекта недвижимости:	Общество с ограниченной ответственностью машинно-технологическая станция "Дюртюлинская", ИНН: 0260008851	
	основание государственной регистрации:	"Договор аренды земельного участка" №б/н от 10.04.2015	
Государственный регистратор		ФГИС ЕГРН	
полное наименование должности		подпись	
		инициалы, фамилия	

М.П.

Земельный участок			
(вид объекта недвижимости)			
Лист № ___ Раздела <u>2</u>	Всего листов раздела <u>2</u> : ___	Всего разделов: ___	Всего листов выписки: ___
30.09.2021 № 99/2021/420699649			
Кадастровый номер:		02:22:000000:3826	
1. Правообладатель (правообладатели):	1.79.	Набиева Раиля Гаффановна	
2. Вид, номер и дата государственной регистрации права:	2.79.	Долевая собственность, № 02-04/105-04/205/006/2015-444/1 от 31.03.2015, 1/191	
Ограничение прав и обременение объекта недвижимости:			
3. 3.79.1.	вид:	Аренда (в том числе, субаренда)	
	дата государственной регистрации:	17.06.2015	
	номер государственной регистрации:	02-04/105-04/205/011/2015-580/2	
	срок, на который установлено ограничение прав и обременение объекта недвижимости:	на 15 лет	
	лицо, в пользу которого установлено ограничение прав и обременение объекта недвижимости:	Общество с ограниченной ответственностью машинно-технологическая станция "Дюртюлинская", ИНН: 0260008851	
основание государственной регистрации:	"Договор аренды земельного участка" №б/н от 10.04.2015		
Государственный регистратор		ФГИС ЕГРН	
полное наименование должности		подпись	
		инициалы, фамилия	

М.П.

Земельный участок			
(вид объекта недвижимости)			
Лист № ___ Раздела <u>2</u>	Всего листов раздела <u>2</u> : ___	Всего разделов: ___	Всего листов выписки: ___
30.09.2021 № 99/2021/420699649			
Кадастровый номер:		02:22:000000:3826	
1. Правообладатель (правообладатели):	1.80.	Набиева Лида Фаритовна	
2. Вид, номер и дата государственной регистрации права:	2.80.	Долевая собственность, № 02-04/105-04/205/006/2015-433/1 от 31.03.2015, 1/382	
Ограничение прав и обременение объекта недвижимости:			
3. 3.80.1.	вид:	Аренда (в том числе, субаренда)	
	дата государственной регистрации:	17.06.2015	
	номер государственной регистрации:	02-04/105-04/205/011/2015-580/2	
	срок, на который установлено ограничение прав и обременение объекта недвижимости:	на 15 лет	
	лицо, в пользу которого установлено ограничение прав и обременение объекта недвижимости:	Общество с ограниченной ответственностью машинно-технологическая станция "Дюртюлинская", ИНН: 0260008851	
основание государственной регистрации:	"Договор аренды земельного участка" №б/н от 10.04.2015		
Государственный регистратор		ФГИС ЕГРН	
полное наименование должности		подпись	
		инициалы, фамилия	

М.П.

Земельный участок			
(вид объекта недвижимости)			
Лист № <u> </u> Раздела <u>2</u>	Всего листов раздела <u>2</u> : <u> </u>	Всего разделов: <u> </u>	Всего листов выписки: <u> </u>
30.09.2021 № 99/2021/420699649			
Кадастровый номер:		02:22:000000:3826	
1. Правообладатель (правообладатели):	1.81.	Набиев Ансар Анфакович	
2. Вид, номер и дата государственной регистрации права:	2.81.	Долевая собственность, № 02-04/105-04/205/006/2015-424/1 от 31.03.2015, 1/191	
Ограничение прав и обременение объекта недвижимости:			
3. 3.81.1.	вид:	Аренда (в том числе, субаренда)	
	дата государственной регистрации:	17.06.2015	
	номер государственной регистрации:	02-04/105-04/205/011/2015-580/2	
	срок, на который установлено ограничение прав и обременение объекта недвижимости:	на 15 лет	
	лицо, в пользу которого установлено ограничение прав и обременение объекта недвижимости:	Общество с ограниченной ответственностью машинно-технологическая станция "Дюртюлинская", ИНН: 0260008851	
	основание государственной регистрации:	"Договор аренды земельного участка" №б/н от 10.04.2015	
Государственный регистратор		ФГИС ЕГРН	
полное наименование должности		подпись	
		инициалы, фамилия	

М.П.

Земельный участок			
(вид объекта недвижимости)			
Лист № <u> </u> Раздела <u>2</u>	Всего листов раздела <u>2</u> : <u> </u>	Всего разделов: <u> </u>	Всего листов выписки: <u> </u>
30.09.2021 № 99/2021/420699649			
Кадастровый номер:		02:22:000000:3826	
1. Правообладатель (правообладатели):	1.82.	Набиев Ансаф Анфакович	
2. Вид, номер и дата государственной регистрации права:	2.82.	Долевая собственность, № 02-04/105-04/205/006/2015-430/1 от 31.03.2015, 1/191	
Ограничение прав и обременение объекта недвижимости:			
3. 3.82.1.	вид:	Аренда (в том числе, субаренда)	
	дата государственной регистрации:	17.06.2015	
	номер государственной регистрации:	02-04/105-04/205/011/2015-580/2	
	срок, на который установлено ограничение прав и обременение объекта недвижимости:	на 15 лет	
	лицо, в пользу которого установлено ограничение прав и обременение объекта недвижимости:	Общество с ограниченной ответственностью машинно-технологическая станция "Дюртюлинская", ИНН: 0260008851	
	основание государственной регистрации:	"Договор аренды земельного участка" №б/н от 10.04.2015	
Государственный регистратор		ФГИС ЕГРН	
полное наименование должности		подпись	
		инициалы, фамилия	

М.П.

Земельный участок			
(вид объекта недвижимости)			
Лист № ___ Раздела <u>2</u>	Всего листов раздела <u>2</u> : ___	Всего разделов: ___	Всего листов выписки: ___
30.09.2021 № 99/2021/420699649			
Кадастровый номер:		02:22:000000:3826	
1.	Правообладатель (правообладатели):	1.83.	Насибуллин Асрат Асатович
2.	Вид, номер и дата государственной регистрации права:	2.83.	Долевая собственность, № 02-04/105-04/205/006/2015-449/1 от 31.03.2015, 1/191
Ограничение прав и обременение объекта недвижимости:			
3.	3.83.1.	вид:	Аренда (в том числе, субаренда)
		дата государственной регистрации:	17.06.2015
		номер государственной регистрации:	02-04/105-04/205/011/2015-580/2
		срок, на который установлено ограничение прав и обременение объекта недвижимости:	на 15 лет
		лицо, в пользу которого установлено ограничение прав и обременение объекта недвижимости:	Общество с ограниченной ответственностью машинно-технологическая станция "Дюртюлинская", ИНН: 0260008851
		основание государственной регистрации:	'Договор аренды земельного участка' №б/н от 10.04.2015
Государственный регистратор		ФГИС ЕГРН	
полное наименование должности		подпись	
		инициалы, фамилия	

М.П.

Земельный участок			
(вид объекта недвижимости)			
Лист № ___ Раздела <u>2</u>	Всего листов раздела <u>2</u> : ___	Всего разделов: ___	Всего листов выписки: ___
30.09.2021 № 99/2021/420699649			
Кадастровый номер:		02:22:000000:3826	
1.	Правообладатель (правообладатели):	1.84.	Набиева Роза Нурулловна
2.	Вид, номер и дата государственной регистрации права:	2.84.	Долевая собственность, № 02-04/105-04/205/006/2015-428/1 от 31.03.2015, 1/191
Ограничение прав и обременение объекта недвижимости:			
3.	3.84.1.	вид:	Аренда (в том числе, субаренда)
		дата государственной регистрации:	17.06.2015
		номер государственной регистрации:	02-04/105-04/205/011/2015-580/2
		срок, на который установлено ограничение прав и обременение объекта недвижимости:	на 15 лет
		лицо, в пользу которого установлено ограничение прав и обременение объекта недвижимости:	Общество с ограниченной ответственностью машинно-технологическая станция "Дюртюлинская", ИНН: 0260008851
		основание государственной регистрации:	'Договор аренды земельного участка' №б/н от 10.04.2015
Государственный регистратор		ФГИС ЕГРН	
полное наименование должности		подпись	
		инициалы, фамилия	

М.П.

Земельный участок			
(вид объекта недвижимости)			
Лист № <u> </u> Раздела <u>2</u>	Всего листов раздела <u>2</u> : <u> </u>	Всего разделов: <u> </u>	Всего листов выписки: <u> </u>
30.09.2021 № 99/2021/420699649			
Кадастровый номер:		02:22:000000:3826	
1. Правообладатель (правообладатели):	1.85.	Фатыхов Рамиль Асгатович	
2. Вид, номер и дата государственной регистрации права:	2.85.	Долевая собственность, № 02-04/105-04/205/006/2015-534/1 от 31.03.2015, 1/191	
Ограничение прав и обременение объекта недвижимости:			
3. 3.85.1.	вид:	Аренда (в том числе, субаренда)	
	дата государственной регистрации:	17.06.2015	
	номер государственной регистрации:	02-04/105-04/205/011/2015-580/2	
	срок, на который установлено ограничение прав и обременение объекта недвижимости:	на 15 лет	
	лицо, в пользу которого установлено ограничение прав и обременение объекта недвижимости:	Общество с ограниченной ответственностью машинно-технологическая станция "Дюртюлинская", ИНН: 0260008851	
	основание государственной регистрации:	"Договор аренды земельного участка" №б/н от 10.04.2015	
Государственный регистратор		ФГИС ЕГРН	
полное наименование должности		подпись	
		инициалы, фамилия	

М.П.

Земельный участок			
(вид объекта недвижимости)			
Лист № <u> </u> Раздела <u>2</u>	Всего листов раздела <u>2</u> : <u> </u>	Всего разделов: <u> </u>	Всего листов выписки: <u> </u>
30.09.2021 № 99/2021/420699649			
Кадастровый номер:		02:22:000000:3826	
1. Правообладатель (правообладатели):	1.86.	Хайдарова Венера Халяфовна	
2. Вид, номер и дата государственной регистрации права:	2.86.	Долевая собственность, № 02-04/105-04/205/006/2015-544/1 от 31.03.2015, 1/191	
Ограничение прав и обременение объекта недвижимости:			
3. 3.86.1.	вид:	Аренда (в том числе, субаренда)	
	дата государственной регистрации:	17.06.2015	
	номер государственной регистрации:	02-04/105-04/205/011/2015-580/2	
	срок, на который установлено ограничение прав и обременение объекта недвижимости:	на 15 лет	
	лицо, в пользу которого установлено ограничение прав и обременение объекта недвижимости:	Общество с ограниченной ответственностью машинно-технологическая станция "Дюртюлинская", ИНН: 0260008851	
	основание государственной регистрации:	"Договор аренды земельного участка" №б/н от 10.04.2015	
Государственный регистратор		ФГИС ЕГРН	
полное наименование должности		подпись	
		инициалы, фамилия	

М.П.

Земельный участок			
(вид объекта недвижимости)			
Лист № ___ Раздела <u>2</u>	Всего листов раздела <u>2</u> : ___	Всего разделов: ___	Всего листов выписки: ___
30.09.2021 № 99/2021/420699649			
Кадастровый номер:		02:22:000000:3826	
1.	Правообладатель (правообладатели):	1.87.	Фасхутдинов Радис Фаузелкабирович
2.	Вид, номер и дата государственной регистрации права:	2.87.	Долевая собственность, № 02-04/105-04/205/006/2015-527/1 от 31.03.2015, 1/191
Ограничение прав и обременение объекта недвижимости:			
3.	3.87.1.	вид:	Аренда (в том числе, субаренда)
		дата государственной регистрации:	17.06.2015
		номер государственной регистрации:	02-04/105-04/205/011/2015-580/2
		срок, на который установлено ограничение прав и обременение объекта недвижимости:	на 15 лет
		лицо, в пользу которого установлено ограничение прав и обременение объекта недвижимости:	Общество с ограниченной ответственностью машинно-технологическая станция "Дюртюлинская", ИНН: 0260008851
	основание государственной регистрации:	'Договор аренды земельного участка' №б/н от 10.04.2015	
Государственный регистратор		ФГИС ЕГРН	
полное наименование должности		подпись	
		инициалы, фамилия	

М.П.

Земельный участок			
(вид объекта недвижимости)			
Лист № ___ Раздела <u>2</u>	Всего листов раздела <u>2</u> : ___	Всего разделов: ___	Всего листов выписки: ___
30.09.2021 № 99/2021/420699649			
Кадастровый номер:		02:22:000000:3826	
1.	Правообладатель (правообладатели):	1.88.	Хакимова Фазила Гиниятуллиновна
2.	Вид, номер и дата государственной регистрации права:	2.88.	Долевая собственность, № 02-04/105-04/205/006/2015-559/1 от 31.03.2015, 2/191
Ограничение прав и обременение объекта недвижимости:			
3.	3.88.1.	вид:	Аренда (в том числе, субаренда)
		дата государственной регистрации:	17.06.2015
		номер государственной регистрации:	02-04/105-04/205/011/2015-580/2
		срок, на который установлено ограничение прав и обременение объекта недвижимости:	на 15 лет
		лицо, в пользу которого установлено ограничение прав и обременение объекта недвижимости:	Общество с ограниченной ответственностью машинно-технологическая станция "Дюртюлинская", ИНН: 0260008851
	основание государственной регистрации:	'Договор аренды земельного участка' №б/н от 10.04.2015	
Государственный регистратор		ФГИС ЕГРН	
полное наименование должности		подпись	
		инициалы, фамилия	

М.П.

Земельный участок			
(вид объекта недвижимости)			
Лист № ___ Раздела <u>2</u>	Всего листов раздела <u>2</u> : ___	Всего разделов: ___	Всего листов выписки: ___
30.09.2021 № 99/2021/420699649			
Кадастровый номер:		02:22:000000:3826	
1. Правообладатель (правообладатели):	1.89.	Хабибуллина Фильуся Мансуровна	
2. Вид, номер и дата государственной регистрации права:	2.89.	Долевая собственность, № 02-04/105-04/205/006/2015-540/1 от 31.03.2015, 1/191	
Ограничение прав и обременение объекта недвижимости:			
3. 3.89.1.	вид:	Аренда (в том числе, субаренда)	
	дата государственной регистрации:	17.06.2015	
	номер государственной регистрации:	02-04/105-04/205/011/2015-580/2	
	срок, на который установлено ограничение прав и обременение объекта недвижимости:	на 15 лет	
	лицо, в пользу которого установлено ограничение прав и обременение объекта недвижимости:	Общество с ограниченной ответственностью машинно-технологическая станция "Дюртюлинская", ИНН: 0260008851	
	основание государственной регистрации:	"Договор аренды земельного участка" №б/н от 10.04.2015	
Государственный регистратор		ФГИС ЕГРН	
полное наименование должности		подпись	
		инициалы, фамилия	

М.П.

Земельный участок			
(вид объекта недвижимости)			
Лист № ___ Раздела <u>2</u>	Всего листов раздела <u>2</u> : ___	Всего разделов: ___	Всего листов выписки: ___
30.09.2021 № 99/2021/420699649			
Кадастровый номер:		02:22:000000:3826	
1. Правообладатель (правообладатели):	1.90.	Хакимов Фарит Хакимович	
2. Вид, номер и дата государственной регистрации права:	2.90.	Долевая собственность, № 02-04/105-04/205/006/2015-547/1 от 31.03.2015, 1/191	
Ограничение прав и обременение объекта недвижимости:			
3. 3.90.1.	вид:	Аренда (в том числе, субаренда)	
	дата государственной регистрации:	17.06.2015	
	номер государственной регистрации:	02-04/105-04/205/011/2015-580/2	
	срок, на который установлено ограничение прав и обременение объекта недвижимости:	на 15 лет	
	лицо, в пользу которого установлено ограничение прав и обременение объекта недвижимости:	Общество с ограниченной ответственностью машинно-технологическая станция "Дюртюлинская", ИНН: 0260008851	
	основание государственной регистрации:	"Договор аренды земельного участка" №б/н от 10.04.2015	
Государственный регистратор		ФГИС ЕГРН	
полное наименование должности		подпись	
		инициалы, фамилия	

М.П.

Земельный участок			
(вид объекта недвижимости)			
Лист № ___ Раздела <u>2</u>	Всего листов раздела <u>2</u> : ___	Всего разделов: ___	Всего листов выписки: ___
30.09.2021 № 99/2021/420699649			
Кадастровый номер:		02:22:000000:3826	
1. Правообладатель (правообладатели):	1.91.	Саитов Мидхат Гайнелгилемович	
2. Вид, номер и дата государственной регистрации права:	2.91.	Долевая собственность, № 02-04/105-04/205/006/2015-480/1 от 01.04.2015, 1/191	
Ограничение прав и обременение объекта недвижимости:			
3. 3.91.1.	вид:	Аренда (в том числе, субаренда)	
	дата государственной регистрации:	17.06.2015	
	номер государственной регистрации:	02-04/105-04/205/011/2015-580/2	
	срок, на который установлено ограничение прав и обременение объекта недвижимости:	на 15 лет	
	лицо, в пользу которого установлено ограничение прав и обременение объекта недвижимости:	Общество с ограниченной ответственностью машинно-технологическая станция "Дюртюлинская", ИНН: 0260008851	
	основание государственной регистрации:	"Договор аренды земельного участка" №б/н от 10.04.2015	
Государственный регистратор		ФГИС ЕГРН	
полное наименование должности		подпись	
		инициалы, фамилия	

М.П.

Земельный участок			
(вид объекта недвижимости)			
Лист № ___ Раздела <u>2</u>	Всего листов раздела <u>2</u> : ___	Всего разделов: ___	Всего листов выписки: ___
30.09.2021 № 99/2021/420699649			
Кадастровый номер:		02:22:000000:3826	
1. Правообладатель (правообладатели):	1.92.	Самматов Равие Мухаматович	
2. Вид, номер и дата государственной регистрации права:	2.92.	Долевая собственность, № 02-04/105-04/205/006/2015-522/1 от 01.04.2015, 1/191	
Ограничение прав и обременение объекта недвижимости:			
3. 3.92.1.	вид:	Аренда (в том числе, субаренда)	
	дата государственной регистрации:	17.06.2015	
	номер государственной регистрации:	02-04/105-04/205/011/2015-580/2	
	срок, на который установлено ограничение прав и обременение объекта недвижимости:	на 15 лет	
	лицо, в пользу которого установлено ограничение прав и обременение объекта недвижимости:	Общество с ограниченной ответственностью машинно-технологическая станция "Дюртюлинская", ИНН: 0260008851	
	основание государственной регистрации:	"Договор аренды земельного участка" №б/н от 10.04.2015	
Государственный регистратор		ФГИС ЕГРН	
полное наименование должности		подпись	
		инициалы, фамилия	

М.П.

Земельный участок			
(вид объекта недвижимости)			
Лист № ___ Раздела <u>2</u>	Всего листов раздела <u>2</u> : ___	Всего разделов: ___	Всего листов выписки: ___
30.09.2021 № 99/2021/420699649			
Кадастровый номер:		02:22:000000:3826	
1. Правообладатель (правообладатели):	1.93.	Сафиуллина Резида Саетгалиевна	
2. Вид, номер и дата государственной регистрации права:	2.93.	Долевая собственность, № 02-04/105-04/205/006/2015-531/1 от 01.04.2015, 1/191	
Ограничение прав и обременение объекта недвижимости:			
3. 3.93.1.	вид:	Аренда (в том числе, субаренда)	
	дата государственной регистрации:	17.06.2015	
	номер государственной регистрации:	02-04/105-04/205/011/2015-580/2	
	срок, на который установлено ограничение прав и обременение объекта недвижимости:	на 15 лет	
	лицо, в пользу которого установлено ограничение прав и обременение объекта недвижимости:	Общество с ограниченной ответственностью машинно-технологическая станция "Дюртюлинская", ИНН: 0260008851	
основание государственной регистрации:	"Договор аренды земельного участка" №б/н от 10.04.2015		
Государственный регистратор		ФГИС ЕГРН	
полное наименование должности		подпись	инициалы, фамилия

М.П.

Земельный участок			
(вид объекта недвижимости)			
Лист № ___ Раздела <u>2</u>	Всего листов раздела <u>2</u> : ___	Всего разделов: ___	Всего листов выписки: ___
30.09.2021 № 99/2021/420699649			
Кадастровый номер:		02:22:000000:3826	
1. Правообладатель (правообладатели):	1.94.	Сулейманова Хафиза Сулеймановна	
2. Вид, номер и дата государственной регистрации права:	2.94.	Долевая собственность, № 02-04/105-04/205/006/2015-538/1 от 01.04.2015, 1/191	
Ограничение прав и обременение объекта недвижимости:			
3. 3.94.1.	вид:	Аренда (в том числе, субаренда)	
	дата государственной регистрации:	17.06.2015	
	номер государственной регистрации:	02-04/105-04/205/011/2015-580/2	
	срок, на который установлено ограничение прав и обременение объекта недвижимости:	на 15 лет	
	лицо, в пользу которого установлено ограничение прав и обременение объекта недвижимости:	Общество с ограниченной ответственностью машинно-технологическая станция "Дюртюлинская", ИНН: 0260008851	
основание государственной регистрации:	"Договор аренды земельного участка" №б/н от 10.04.2015		
Государственный регистратор		ФГИС ЕГРН	
полное наименование должности		подпись	инициалы, фамилия

М.П.

Земельный участок			
(вид объекта недвижимости)			
Лист № ___ Раздела <u>2</u>	Всего листов раздела <u>2</u> : ___	Всего разделов: ___	Всего листов выписки: ___
30.09.2021 № 99/2021/420699649			
Кадастровый номер:		02:22:000000:3826	
1.	Правообладатель (правообладатели):	1.95.	Самматова Гульгена Ахметсалимовна
2.	Вид, номер и дата государственной регистрации права:	2.95.	Долевая собственность, № 02-04/105-04/205/006/2015-528/1 от 01.04.2015, 1/191
Ограничение прав и обременение объекта недвижимости:			
3.	3.95.1.	вид:	Аренда (в том числе, субаренда)
		дата государственной регистрации:	17.06.2015
		номер государственной регистрации:	02-04/105-04/205/011/2015-580/2
		срок, на который установлено ограничение прав и обременение объекта недвижимости:	на 15 лет
		лицо, в пользу которого установлено ограничение прав и обременение объекта недвижимости:	Общество с ограниченной ответственностью машинно-технологическая станция "Дюртюлинская", ИНН: 0260008851
		основание государственной регистрации:	'Договор аренды земельного участка' №б/н от 10.04.2015
Государственный регистратор		ФГИС ЕГРН	
полное наименование должности		подпись	
		инициалы, фамилия	

М.П.

Земельный участок			
(вид объекта недвижимости)			
Лист № ___ Раздела <u>2</u>	Всего листов раздела <u>2</u> : ___	Всего разделов: ___	Всего листов выписки: ___
30.09.2021 № 99/2021/420699649			
Кадастровый номер:		02:22:000000:3826	
1.	Правообладатель (правообладатели):	1.96.	Султанов Ахнаф Бахетгареевич
2.	Вид, номер и дата государственной регистрации права:	2.96.	Долевая собственность, № 02-04/105-04/205/006/2015-542/1 от 01.04.2015, 1/191
Ограничение прав и обременение объекта недвижимости:			
3.	3.96.1.	вид:	Аренда (в том числе, субаренда)
		дата государственной регистрации:	17.06.2015
		номер государственной регистрации:	02-04/105-04/205/011/2015-580/2
		срок, на который установлено ограничение прав и обременение объекта недвижимости:	на 15 лет
		лицо, в пользу которого установлено ограничение прав и обременение объекта недвижимости:	Общество с ограниченной ответственностью машинно-технологическая станция "Дюртюлинская", ИНН: 0260008851
		основание государственной регистрации:	'Договор аренды земельного участка' №б/н от 10.04.2015
Государственный регистратор		ФГИС ЕГРН	
полное наименование должности		подпись	
		инициалы, фамилия	

М.П.

Земельный участок			
(вид объекта недвижимости)			
Лист № <u> </u> Раздела <u>2</u>	Всего листов раздела <u>2</u> : <u> </u>	Всего разделов: <u> </u>	Всего листов выписки: <u> </u>
30.09.2021 № 99/2021/420699649			
Кадастровый номер:		02:22:000000:3826	
1. Правообладатель (правообладатели):	1.97.	Низамов Файзелгаян Билалович	
2. Вид, номер и дата государственной регистрации права:	2.97.	Долевая собственность, № 02-04/105-04/205/006/2015-485/1 от 01.04.2015, 1/191	
Ограничение прав и обременение объекта недвижимости:			
3. 3.97.1.	вид:	Аренда (в том числе, субаренда)	
	дата государственной регистрации:	17.06.2015	
	номер государственной регистрации:	02-04/105-04/205/011/2015-580/2	
	срок, на который установлено ограничение прав и обременение объекта недвижимости:	на 15 лет	
	лицо, в пользу которого установлено ограничение прав и обременение объекта недвижимости:	Общество с ограниченной ответственностью машинно-технологическая станция "Дюртюлинская", ИНН: 0260008851	
	основание государственной регистрации:	"Договор аренды земельного участка" №б/н от 10.04.2015	
Государственный регистратор		ФГИС ЕГРН	
полное наименование должности		подпись	инициалы, фамилия

М.П.

Земельный участок			
(вид объекта недвижимости)			
Лист № <u> </u> Раздела <u>2</u>	Всего листов раздела <u>2</u> : <u> </u>	Всего разделов: <u> </u>	Всего листов выписки: <u> </u>
30.09.2021 № 99/2021/420699649			
Кадастровый номер:		02:22:000000:3826	
1. Правообладатель (правообладатели):	1.98.	Тимерьянова Гульсина Насибулловна	
2. Вид, номер и дата государственной регистрации права:	2.98.	Долевая собственность, № 02-04/105-04/205/006/2015-516/1 от 01.04.2015, 1/191	
Ограничение прав и обременение объекта недвижимости:			
3. 3.98.1.	вид:	Аренда (в том числе, субаренда)	
	дата государственной регистрации:	17.06.2015	
	номер государственной регистрации:	02-04/105-04/205/011/2015-580/2	
	срок, на который установлено ограничение прав и обременение объекта недвижимости:	на 15 лет	
	лицо, в пользу которого установлено ограничение прав и обременение объекта недвижимости:	Общество с ограниченной ответственностью машинно-технологическая станция "Дюртюлинская", ИНН: 0260008851	
	основание государственной регистрации:	"Договор аренды земельного участка" №б/н от 10.04.2015	
Государственный регистратор		ФГИС ЕГРН	
полное наименование должности		подпись	инициалы, фамилия

М.П.

Земельный участок			
(вид объекта недвижимости)			
Лист № <u> </u> Раздела <u>2</u>	Всего листов раздела <u>2</u> : <u> </u>	Всего разделов: <u> </u>	Всего листов выписки: <u> </u>
30.09.2021 № 99/2021/420699649			
Кадастровый номер:		02:22:000000:3826	
1.	Правообладатель (правообладатели):	1.99.	Разяпов Марат Ясавиевич
2.	Вид, номер и дата государственной регистрации права:	2.99.	Долевая собственность, № 02-04/105-04/205/006/2015-510/1 от 01.04.2015, 1/191
Ограничение прав и обременение объекта недвижимости:			
3.	3.99.1.	вид:	Аренда (в том числе, субаренда)
		дата государственной регистрации:	17.06.2015
		номер государственной регистрации:	02-04/105-04/205/011/2015-580/2
		срок, на который установлено ограничение прав и обременение объекта недвижимости:	на 15 лет
		лицо, в пользу которого установлено ограничение прав и обременение объекта недвижимости:	Общество с ограниченной ответственностью машинно-технологическая станция "Дюртюлинская", ИНН: 0260008851
		основание государственной регистрации:	'Договор аренды земельного участка' №б/н от 10.04.2015
Государственный регистратор		ФГИС ЕГРН	
полное наименование должности		подпись	
		инициалы, фамилия	

М.П.

Земельный участок			
(вид объекта недвижимости)			
Лист № <u> </u> Раздела <u>2</u>	Всего листов раздела <u>2</u> : <u> </u>	Всего разделов: <u> </u>	Всего листов выписки: <u> </u>
30.09.2021 № 99/2021/420699649			
Кадастровый номер:		02:22:000000:3826	
1.	Правообладатель (правообладатели):	1.100.	Разяпова Зугра Закиевна
2.	Вид, номер и дата государственной регистрации права:	2.100.	Долевая собственность, № 02-04/105-04/205/006/2015-514/1 от 01.04.2015, 1/191
Ограничение прав и обременение объекта недвижимости:			
3.	3.100.1.	вид:	Аренда (в том числе, субаренда)
		дата государственной регистрации:	17.06.2015
		номер государственной регистрации:	02-04/105-04/205/011/2015-580/2
		срок, на который установлено ограничение прав и обременение объекта недвижимости:	на 15 лет
		лицо, в пользу которого установлено ограничение прав и обременение объекта недвижимости:	Общество с ограниченной ответственностью машинно-технологическая станция "Дюртюлинская", ИНН: 0260008851
		основание государственной регистрации:	'Договор аренды земельного участка' №б/н от 10.04.2015
Государственный регистратор		ФГИС ЕГРН	
полное наименование должности		подпись	
		инициалы, фамилия	

М.П.

Земельный участок			
(вид объекта недвижимости)			
Лист № <u> </u> Раздела <u>2</u>	Всего листов раздела <u>2</u> : <u> </u>	Всего разделов: <u> </u>	Всего листов выписки: <u> </u>
30.09.2021 № 99/2021/420699649			
Кадастровый номер:		02:22:000000:3826	
1. Правообладатель (правообладатели):	1.101.	Нуруллина Таслима Шакировна	
2. Вид, номер и дата государственной регистрации права:	2.101.	Долевая собственность, № 02-04/105-04/205/006/2015-504/1 от 01.04.2015, 1/191	
Ограничение прав и обременение объекта недвижимости:			
3. 3.101.1.	вид:	Аренда (в том числе, субаренда)	
	дата государственной регистрации:	17.06.2015	
	номер государственной регистрации:	02-04/105-04/205/011/2015-580/2	
	срок, на который установлено ограничение прав и обременение объекта недвижимости:	на 15 лет	
	лицо, в пользу которого установлено ограничение прав и обременение объекта недвижимости:	Общество с ограниченной ответственностью машинно-технологическая станция "Дюртюлинская", ИНН: 0260008851	
основание государственной регистрации:		"Договор аренды земельного участка" №б/н от 10.04.2015	
Государственный регистратор		ФГИС ЕГРН	
полное наименование должности		подпись	инициалы, фамилия

М.П.

Земельный участок			
(вид объекта недвижимости)			
Лист № <u> </u> Раздела <u>2</u>	Всего листов раздела <u>2</u> : <u> </u>	Всего разделов: <u> </u>	Всего листов выписки: <u> </u>
30.09.2021 № 99/2021/420699649			
Кадастровый номер:		02:22:000000:3826	
1. Правообладатель (правообладатели):	1.102.	Насибуллина Гульзиля Нурисламовна	
2. Вид, номер и дата государственной регистрации права:	2.102.	Долевая собственность, № 02-04/105-04/205/006/2015-481/1 от 01.04.2015, 1/191	
Ограничение прав и обременение объекта недвижимости:			
3. 3.102.1.	вид:	Аренда (в том числе, субаренда)	
	дата государственной регистрации:	17.06.2015	
	номер государственной регистрации:	02-04/105-04/205/011/2015-580/2	
	срок, на который установлено ограничение прав и обременение объекта недвижимости:	на 15 лет	
	лицо, в пользу которого установлено ограничение прав и обременение объекта недвижимости:	Общество с ограниченной ответственностью машинно-технологическая станция "Дюртюлинская", ИНН: 0260008851	
основание государственной регистрации:		"Договор аренды земельного участка" №б/н от 10.04.2015	
Государственный регистратор		ФГИС ЕГРН	
полное наименование должности		подпись	инициалы, фамилия

М.П.

Земельный участок			
(вид объекта недвижимости)			
Лист № <u> </u> Раздела <u>2</u>	Всего листов раздела <u>2</u> : <u> </u>	Всего разделов: <u> </u>	Всего листов выписки: <u> </u>
30.09.2021 № 99/2021/420699649			
Кадастровый номер:		02:22:000000:3826	
1. Правообладатель (правообладатели):	1.103.	Низамутдинова Гулярида Рафисовна	
2. Вид, номер и дата государственной регистрации права:	2.103.	Долевая собственность, № 02-04/105-04/205/006/2015-490/1 от 01.04.2015, 1/191	
Ограничение прав и обременение объекта недвижимости:			
3. 3.103.1.	вид:	Аренда (в том числе, субаренда)	
	дата государственной регистрации:	17.06.2015	
	номер государственной регистрации:	02-04/105-04/205/011/2015-580/2	
	срок, на который установлено ограничение прав и обременение объекта недвижимости:	на 15 лет	
	лицо, в пользу которого установлено ограничение прав и обременение объекта недвижимости:	Общество с ограниченной ответственностью машинно-технологическая станция "Дюртюлинская", ИНН: 0260008851	
основание государственной регистрации:		"Договор аренды земельного участка" №б/н от 10.04.2015	
Государственный регистратор		ФГИС ЕГРН	
полное наименование должности		подпись	инициалы, фамилия

М.П.

Земельный участок			
(вид объекта недвижимости)			
Лист № <u> </u> Раздела <u>2</u>	Всего листов раздела <u>2</u> : <u> </u>	Всего разделов: <u> </u>	Всего листов выписки: <u> </u>
30.09.2021 № 99/2021/420699649			
Кадастровый номер:		02:22:000000:3826	
1. Правообладатель (правообладатели):	1.104.	Нурғалиев Наил Науфалович	
2. Вид, номер и дата государственной регистрации права:	2.104.	Долевая собственность, № 02-04/105-04/205/006/2015-493/1 от 01.04.2015, 1/191	
Ограничение прав и обременение объекта недвижимости:			
3. 3.104.1.	вид:	Аренда (в том числе, субаренда)	
	дата государственной регистрации:	17.06.2015	
	номер государственной регистрации:	02-04/105-04/205/011/2015-580/2	
	срок, на который установлено ограничение прав и обременение объекта недвижимости:	на 15 лет	
	лицо, в пользу которого установлено ограничение прав и обременение объекта недвижимости:	Общество с ограниченной ответственностью машинно-технологическая станция "Дюртюлинская", ИНН: 0260008851	
основание государственной регистрации:		"Договор аренды земельного участка" №б/н от 10.04.2015	
Государственный регистратор		ФГИС ЕГРН	
полное наименование должности		подпись	инициалы, фамилия

М.П.

Земельный участок			
(вид объекта недвижимости)			
Лист № <u> </u> Раздела <u>2</u>	Всего листов раздела <u>2</u> : <u> </u>	Всего разделов: <u> </u>	Всего листов выписки: <u> </u>
30.09.2021 № 99/2021/420699649			
Кадастровый номер:		02:22:000000:3826	
1. Правообладатель (правообладатели):	1.105.	Садертдинова Физаллия Гатеевна	
2. Вид, номер и дата государственной регистрации права:	2.105.	Долевая собственность, № 02-04/105-04/205/006/2015-465/1 от 01.04.2015, 1/191	
Ограничение прав и обременение объекта недвижимости:			
3. 3.105.1.	вид:	Аренда (в том числе, субаренда)	
	дата государственной регистрации:	17.06.2015	
	номер государственной регистрации:	02-04/105-04/205/011/2015-580/2	
	срок, на который установлено ограничение прав и обременение объекта недвижимости:	на 15 лет	
	лицо, в пользу которого установлено ограничение прав и обременение объекта недвижимости:	Общество с ограниченной ответственностью машинно-технологическая станция "Дюртюлинская", ИНН: 0260008851	
основание государственной регистрации:		"Договор аренды земельного участка" №б/н от 10.04.2015	
Государственный регистратор		ФГИС ЕГРН	
полное наименование должности		подпись	инициалы, фамилия

М.П.

Земельный участок			
(вид объекта недвижимости)			
Лист № <u> </u> Раздела <u>2</u>	Всего листов раздела <u>2</u> : <u> </u>	Всего разделов: <u> </u>	Всего листов выписки: <u> </u>
30.09.2021 № 99/2021/420699649			
Кадастровый номер:		02:22:000000:3826	
1. Правообладатель (правообладатели):	1.106.	Сагидуллина Расия Галеевна	
2. Вид, номер и дата государственной регистрации права:	2.106.	Долевая собственность, № 02-04/105-04/205/006/2015-462/1 от 01.04.2015, 1/191	
Ограничение прав и обременение объекта недвижимости:			
3. 3.106.1.	вид:	Аренда (в том числе, субаренда)	
	дата государственной регистрации:	17.06.2015	
	номер государственной регистрации:	02-04/105-04/205/011/2015-580/2	
	срок, на который установлено ограничение прав и обременение объекта недвижимости:	на 15 лет	
	лицо, в пользу которого установлено ограничение прав и обременение объекта недвижимости:	Общество с ограниченной ответственностью машинно-технологическая станция "Дюртюлинская", ИНН: 0260008851	
основание государственной регистрации:		"Договор аренды земельного участка" №б/н от 10.04.2015	
Государственный регистратор		ФГИС ЕГРН	
полное наименование должности		подпись	инициалы, фамилия

М.П.

Земельный участок			
(вид объекта недвижимости)			
Лист № <u> </u> Раздела <u>2</u>	Всего листов раздела <u>2</u> : <u> </u>	Всего разделов: <u> </u>	Всего листов выписки: <u> </u>
30.09.2021 № 99/2021/420699649			
Кадастровый номер:		02:22:000000:3826	
1.	Правообладатель (правообладатели):	1.107.	Сабилов Рафил Адгамович
2.	Вид, номер и дата государственной регистрации права:	2.107.	Долевая собственность, № 02-04/105-04/205/006/2015-460/1 от 01.04.2015, 1/191
Ограничение прав и обременение объекта недвижимости:			
3.	3.107.1.	вид:	Аренда (в том числе, субаренда)
		дата государственной регистрации:	17.06.2015
		номер государственной регистрации:	02-04/105-04/205/011/2015-580/2
		срок, на который установлено ограничение прав и обременение объекта недвижимости:	на 15 лет
		лицо, в пользу которого установлено ограничение прав и обременение объекта недвижимости:	Общество с ограниченной ответственностью машинно-технологическая станция "Дюртюлинская", ИНН: 0260008851
	основание государственной регистрации:	'Договор аренды земельного участка' №б/н от 10.04.2015	
Государственный регистратор		ФГИС ЕГРН	
полное наименование должности		подпись	инициалы, фамилия

М.П.

Земельный участок			
(вид объекта недвижимости)			
Лист № <u> </u> Раздела <u>2</u>	Всего листов раздела <u>2</u> : <u> </u>	Всего разделов: <u> </u>	Всего листов выписки: <u> </u>
30.09.2021 № 99/2021/420699649			
Кадастровый номер:		02:22:000000:3826	
1.	Правообладатель (правообладатели):	1.108.	Садыков Фадис Мугалимович
2.	Вид, номер и дата государственной регистрации права:	2.108.	Долевая собственность, № 02-04/105-04/205/006/2015-475/1 от 01.04.2015, 1/191
Ограничение прав и обременение объекта недвижимости:			
3.	3.108.1.	вид:	Аренда (в том числе, субаренда)
		дата государственной регистрации:	17.06.2015
		номер государственной регистрации:	02-04/105-04/205/011/2015-580/2
		срок, на который установлено ограничение прав и обременение объекта недвижимости:	на 15 лет
		лицо, в пользу которого установлено ограничение прав и обременение объекта недвижимости:	Общество с ограниченной ответственностью машинно-технологическая станция "Дюртюлинская", ИНН: 0260008851
	основание государственной регистрации:	'Договор аренды земельного участка' №б/н от 10.04.2015	
Государственный регистратор		ФГИС ЕГРН	
полное наименование должности		подпись	инициалы, фамилия

М.П.

Земельный участок			
(вид объекта недвижимости)			
Лист № <u> </u> Раздела <u>2</u>	Всего листов раздела <u>2</u> : <u> </u>	Всего разделов: <u> </u>	Всего листов выписки: <u> </u>
30.09.2021 № 99/2021/420699649			
Кадастровый номер:		02:22:000000:3826	
1. Правообладатель (правообладатели):	1.109.	Садрисламов Ильнур Фазгатович	
2. Вид, номер и дата государственной регистрации права:	2.109.	Долевая собственность, № 02-04/105-04/205/006/2015-469/1 от 01.04.2015, 1/191	
Ограничение прав и обременение объекта недвижимости:			
3. 3.109.1.	вид:	Аренда (в том числе, субаренда)	
	дата государственной регистрации:	17.06.2015	
	номер государственной регистрации:	02-04/105-04/205/011/2015-580/2	
	срок, на который установлено ограничение прав и обременение объекта недвижимости:	на 15 лет	
	лицо, в пользу которого установлено ограничение прав и обременение объекта недвижимости:	Общество с ограниченной ответственностью машинно-технологическая станция "Дюртюлинская", ИНН: 0260008851	
основание государственной регистрации:		'Договор аренды земельного участка' №б/н от 10.04.2015	
Государственный регистратор		ФГИС ЕГРН	
полное наименование должности		подпись	
		инициалы, фамилия	

М.П.

Земельный участок			
(вид объекта недвижимости)			
Лист № <u> </u> Раздела <u>2</u>	Всего листов раздела <u>2</u> : <u> </u>	Всего разделов: <u> </u>	Всего листов выписки: <u> </u>
30.09.2021 № 99/2021/420699649			
Кадастровый номер:		02:22:000000:3826	
1. Правообладатель (правообладатели):	1.110.	Садыхов Рафис Назятович	
2. Вид, номер и дата государственной регистрации права:	2.110.	Долевая собственность, № 02-04/105-04/205/006/2015-472/1 от 01.04.2015, 1/191	
Ограничение прав и обременение объекта недвижимости:			
3. 3.110.1.	вид:	Аренда (в том числе, субаренда)	
	дата государственной регистрации:	17.06.2015	
	номер государственной регистрации:	02-04/105-04/205/011/2015-580/2	
	срок, на который установлено ограничение прав и обременение объекта недвижимости:	на 15 лет	
	лицо, в пользу которого установлено ограничение прав и обременение объекта недвижимости:	Общество с ограниченной ответственностью машинно-технологическая станция "Дюртюлинская", ИНН: 0260008851	
основание государственной регистрации:		'Договор аренды земельного участка' №б/н от 10.04.2015	
Государственный регистратор		ФГИС ЕГРН	
полное наименование должности		подпись	
		инициалы, фамилия	

М.П.

Земельный участок			
(вид объекта недвижимости)			
Лист № <u> </u> Раздела <u>2</u>	Всего листов раздела <u>2</u> : <u> </u>	Всего разделов: <u> </u>	Всего листов выписки: <u> </u>
30.09.2021 № 99/2021/420699649			
Кадастровый номер:		02:22:000000:3826	
1.	Правообладатель (правообладатели):	1.111.	Садрtdинова Фагима Шарифьяновна
2.	Вид, номер и дата государственной регистрации права:	2.111.	Долевая собственность, № 02-04/105-04/205/006/2015-467/1 от 01.04.2015, 1/191
Ограничение прав и обременение объекта недвижимости:			
3.	3.111.1.	вид:	Аренда (в том числе, субаренда)
		дата государственной регистрации:	17.06.2015
		номер государственной регистрации:	02-04/105-04/205/011/2015-580/2
		срок, на который установлено ограничение прав и обременение объекта недвижимости:	на 15 лет
		лицо, в пользу которого установлено ограничение прав и обременение объекта недвижимости:	Общество с ограниченной ответственностью машинно-технологическая станция "Дюртюлинская", ИНН: 0260008851
		основание государственной регистрации:	'Договор аренды земельного участка' №б/н от 10.04.2015
Государственный регистратор		ФГИС ЕГРН	
полное наименование должности		подпись	
		инициалы, фамилия	

М.П.

Земельный участок			
(вид объекта недвижимости)			
Лист № <u> </u> Раздела <u>2</u>	Всего листов раздела <u>2</u> : <u> </u>	Всего разделов: <u> </u>	Всего листов выписки: <u> </u>
30.09.2021 № 99/2021/420699649			
Кадастровый номер:		02:22:000000:3826	
1.	Правообладатель (правообладатели):	1.112.	Садикова Расима Фаткулловна
2.	Вид, номер и дата государственной регистрации права:	2.112.	Долевая собственность, № 02-04/105-04/205/006/2015-498/1 от 01.04.2015, 2/191
Ограничение прав и обременение объекта недвижимости:			
3.	3.112.1.	вид:	Аренда (в том числе, субаренда)
		дата государственной регистрации:	17.06.2015
		номер государственной регистрации:	02-04/105-04/205/011/2015-580/2
		срок, на который установлено ограничение прав и обременение объекта недвижимости:	на 15 лет
		лицо, в пользу которого установлено ограничение прав и обременение объекта недвижимости:	Общество с ограниченной ответственностью машинно-технологическая станция "Дюртюлинская", ИНН: 0260008851
		основание государственной регистрации:	'Договор аренды земельного участка' №б/н от 10.04.2015
Государственный регистратор		ФГИС ЕГРН	
полное наименование должности		подпись	
		инициалы, фамилия	

М.П.

Земельный участок			
(вид объекта недвижимости)			
Лист № <u> </u> Раздела <u>2</u>	Всего листов раздела <u>2</u> : <u> </u>	Всего разделов: <u> </u>	Всего листов выписки: <u> </u>
30.09.2021 № 99/2021/420699649			
Кадастровый номер:		02:22:000000:3826	
1. Правообладатель (правообладатели):	1.113.	Садыкова Флиза Зиннуровна	
2. Вид, номер и дата государственной регистрации права:	2.113.	Долевая собственность, № 02-04/105-04/205/006/2015-509/1 от 01.04.2015, 1/191	
Ограничение прав и обременение объекта недвижимости:			
3. 3.113.1.	вид:	Аренда (в том числе, субаренда)	
	дата государственной регистрации:	17.06.2015	
	номер государственной регистрации:	02-04/105-04/205/011/2015-580/2	
	срок, на который установлено ограничение прав и обременение объекта недвижимости:	на 15 лет	
	лицо, в пользу которого установлено ограничение прав и обременение объекта недвижимости:	Общество с ограниченной ответственностью машинно-технологическая станция "Дюртюлинская", ИНН: 0260008851	
	основание государственной регистрации:	"Договор аренды земельного участка" №б/н от 10.04.2015	
Государственный регистратор		ФГИС ЕГРН	
полное наименование должности		подпись	инициалы, фамилия

М.П.

Земельный участок			
(вид объекта недвижимости)			
Лист № <u> </u> Раздела <u>2</u>	Всего листов раздела <u>2</u> : <u> </u>	Всего разделов: <u> </u>	Всего листов выписки: <u> </u>
30.09.2021 № 99/2021/420699649			
Кадастровый номер:		02:22:000000:3826	
1. Правообладатель (правообладатели):	1.114.	Садыков Фанил Сафинович	
2. Вид, номер и дата государственной регистрации права:	2.114.	Долевая собственность, № 02-04/105-04/205/006/2015-477/1 от 01.04.2015, 1/191	
Ограничение прав и обременение объекта недвижимости:			
3. 3.114.1.	вид:	Аренда (в том числе, субаренда)	
	дата государственной регистрации:	17.06.2015	
	номер государственной регистрации:	02-04/105-04/205/011/2015-580/2	
	срок, на который установлено ограничение прав и обременение объекта недвижимости:	на 15 лет	
	лицо, в пользу которого установлено ограничение прав и обременение объекта недвижимости:	Общество с ограниченной ответственностью машинно-технологическая станция "Дюртюлинская", ИНН: 0260008851	
	основание государственной регистрации:	"Договор аренды земельного участка" №б/н от 10.04.2015	
Государственный регистратор		ФГИС ЕГРН	
полное наименование должности		подпись	инициалы, фамилия

М.П.

Земельный участок			
(вид объекта недвижимости)			
Лист № ___ Раздела <u>2</u>	Всего листов раздела <u>2</u> : ___	Всего разделов: ___	Всего листов выписки: ___
30.09.2021 № 99/2021/420699649			
Кадастровый номер:		02:22:000000:3826	
1.	Правообладатель (правообладатели):	1.115.	Хамидуллин Радик Адиятуллинович
2.	Вид, номер и дата государственной регистрации права:	2.115.	Долевая собственность, № 02-04/105-04/205/006/2015-580/1 от 01.04.2015, 1/191
Ограничение прав и обременение объекта недвижимости:			
3.	3.115.1.	вид:	Аренда (в том числе, субаренда)
		дата государственной регистрации:	17.06.2015
		номер государственной регистрации:	02-04/105-04/205/011/2015-580/2
		срок, на который установлено ограничение прав и обременение объекта недвижимости:	на 15 лет
		лицо, в пользу которого установлено ограничение прав и обременение объекта недвижимости:	Общество с ограниченной ответственностью машинно-технологическая станция "Дюртюлинская", ИНН: 0260008851
		основание государственной регистрации:	'Договор аренды земельного участка' №б/н от 10.04.2015
Государственный регистратор		ФГИС ЕГРН	
полное наименование должности		подпись	
		инициалы, фамилия	

М.П.

Земельный участок			
(вид объекта недвижимости)			
Лист № ___ Раздела <u>2</u>	Всего листов раздела <u>2</u> : ___	Всего разделов: ___	Всего листов выписки: ___
30.09.2021 № 99/2021/420699649			
Кадастровый номер:		02:22:000000:3826	
1.	Правообладатель (правообладатели):	1.116.	Хаматов Раил Анварович
2.	Вид, номер и дата государственной регистрации права:	2.116.	Долевая собственность, № 02-04/105-04/205/006/2015-569/1 от 01.04.2015, 1/191
Ограничение прав и обременение объекта недвижимости:			
3.	3.116.1.	вид:	Аренда (в том числе, субаренда)
		дата государственной регистрации:	17.06.2015
		номер государственной регистрации:	02-04/105-04/205/011/2015-580/2
		срок, на который установлено ограничение прав и обременение объекта недвижимости:	на 15 лет
		лицо, в пользу которого установлено ограничение прав и обременение объекта недвижимости:	Общество с ограниченной ответственностью машинно-технологическая станция "Дюртюлинская", ИНН: 0260008851
		основание государственной регистрации:	'Договор аренды земельного участка' №б/н от 10.04.2015
Государственный регистратор		ФГИС ЕГРН	
полное наименование должности		подпись	
		инициалы, фамилия	

М.П.

Земельный участок			
(вид объекта недвижимости)			
Лист № <u> </u> Раздела <u>2</u>	Всего листов раздела <u>2</u> : <u> </u>	Всего разделов: <u> </u>	Всего листов выписки: <u> </u>
30.09.2021 № 99/2021/420699649			
Кадастровый номер:		02:22:000000:3826	
1. Правообладатель (правообладатели):	1.117.	Хамидуллина Назира Мусиновна	
2. Вид, номер и дата государственной регистрации права:	2.117.	Долевая собственность, № 02-04/105-04/205/006/2015-588/1 от 01.04.2015, 1/191	
Ограничение прав и обременение объекта недвижимости:			
3. 3.117.1.	вид:	Аренда (в том числе, субаренда)	
	дата государственной регистрации:	17.06.2015	
	номер государственной регистрации:	02-04/105-04/205/011/2015-580/2	
	срок, на который установлено ограничение прав и обременение объекта недвижимости:	на 15 лет	
	лицо, в пользу которого установлено ограничение прав и обременение объекта недвижимости:	Общество с ограниченной ответственностью машинно-технологическая станция "Дюртюлинская", ИНН: 0260008851	
основание государственной регистрации:	"Договор аренды земельного участка" №б/н от 10.04.2015		
Государственный регистратор		ФГИС ЕГРН	
полное наименование должности		подпись	инициалы, фамилия

М.П.

Земельный участок			
(вид объекта недвижимости)			
Лист № <u> </u> Раздела <u>2</u>	Всего листов раздела <u>2</u> : <u> </u>	Всего разделов: <u> </u>	Всего листов выписки: <u> </u>
30.09.2021 № 99/2021/420699649			
Кадастровый номер:		02:22:000000:3826	
1. Правообладатель (правообладатели):	1.118.	Султанова Рамиля Гаффановна	
2. Вид, номер и дата государственной регистрации права:	2.118.	Долевая собственность, № 02-04/105-04/205/006/2015-565/1 от 01.04.2015, 1/191	
Ограничение прав и обременение объекта недвижимости:			
3. 3.118.1.	вид:	Аренда (в том числе, субаренда)	
	дата государственной регистрации:	17.06.2015	
	номер государственной регистрации:	02-04/105-04/205/011/2015-580/2	
	срок, на который установлено ограничение прав и обременение объекта недвижимости:	на 15 лет	
	лицо, в пользу которого установлено ограничение прав и обременение объекта недвижимости:	Общество с ограниченной ответственностью машинно-технологическая станция "Дюртюлинская", ИНН: 0260008851	
основание государственной регистрации:	"Договор аренды земельного участка" №б/н от 10.04.2015		
Государственный регистратор		ФГИС ЕГРН	
полное наименование должности		подпись	инициалы, фамилия

М.П.

Земельный участок			
(вид объекта недвижимости)			
Лист № <u> </u> Раздела <u>2</u>	Всего листов раздела <u>2</u> : <u> </u>	Всего разделов: <u> </u>	Всего листов выписки: <u> </u>
30.09.2021 № 99/2021/420699649			
Кадастровый номер:		02:22:000000:3826	
1.	Правообладатель (правообладатели):	1.119.	Хамзина Дания Нурдиновна
2.	Вид, номер и дата государственной регистрации права:	2.119.	Долевая собственность, № 02-04/105-04/205/006/2015-575/1 от 01.04.2015, 1/191
Ограничение прав и обременение объекта недвижимости:			
3.	3.119.1.	вид:	Аренда (в том числе, субаренда)
		дата государственной регистрации:	17.06.2015
		номер государственной регистрации:	02-04/105-04/205/011/2015-580/2
		срок, на который установлено ограничение прав и обременение объекта недвижимости:	на 15 лет
		лицо, в пользу которого установлено ограничение прав и обременение объекта недвижимости:	Общество с ограниченной ответственностью машинно-технологическая станция "Дюртюлинская", ИНН: 0260008851
	основание государственной регистрации:	'Договор аренды земельного участка' №б/н от 10.04.2015	
Государственный регистратор		ФГИС ЕГРН	
полное наименование должности		подпись	инициалы, фамилия

М.П.

Земельный участок			
(вид объекта недвижимости)			
Лист № <u> </u> Раздела <u>2</u>	Всего листов раздела <u>2</u> : <u> </u>	Всего разделов: <u> </u>	Всего листов выписки: <u> </u>
30.09.2021 № 99/2021/420699649			
Кадастровый номер:		02:22:000000:3826	
1.	Правообладатель (правообладатели):	1.120.	Тимерьянов Камил Сабирьянович
2.	Вид, номер и дата государственной регистрации права:	2.120.	Долевая собственность, № 02-04/105-04/205/006/2015-567/1 от 01.04.2015, 1/191
Ограничение прав и обременение объекта недвижимости:			
3.	3.120.1.	вид:	Аренда (в том числе, субаренда)
		дата государственной регистрации:	17.06.2015
		номер государственной регистрации:	02-04/105-04/205/011/2015-580/2
		срок, на который установлено ограничение прав и обременение объекта недвижимости:	на 15 лет
		лицо, в пользу которого установлено ограничение прав и обременение объекта недвижимости:	Общество с ограниченной ответственностью машинно-технологическая станция "Дюртюлинская", ИНН: 0260008851
	основание государственной регистрации:	'Договор аренды земельного участка' №б/н от 10.04.2015	
Государственный регистратор		ФГИС ЕГРН	
полное наименование должности		подпись	инициалы, фамилия

М.П.

Земельный участок			
(вид объекта недвижимости)			
Лист № <u> </u> Раздела <u>2</u>	Всего листов раздела <u>2</u> : <u> </u>	Всего разделов: <u> </u>	Всего листов выписки: <u> </u>
30.09.2021 № 99/2021/420699649			
Кадастровый номер:		02:22:000000:3826	
1. Правообладатель (правообладатели):	1.121.	Ханнанов Роман Ахатович	
2. Вид, номер и дата государственной регистрации права:	2.121.	Долевая собственность, № 02-04/105-04/205/006/2015-593/1 от 01.04.2015, 1/191	
Ограничение прав и обременение объекта недвижимости:			
3. 3.121.1.	вид:	Аренда (в том числе, субаренда)	
	дата государственной регистрации:	17.06.2015	
	номер государственной регистрации:	02-04/105-04/205/011/2015-580/2	
	срок, на который установлено ограничение прав и обременение объекта недвижимости:	на 15 лет	
	лицо, в пользу которого установлено ограничение прав и обременение объекта недвижимости:	Общество с ограниченной ответственностью машинно-технологическая станция "Дюртюлинская", ИНН: 0260008851	
основание государственной регистрации:		"Договор аренды земельного участка" №б/н от 10.04.2015	
Государственный регистратор		ФГИС ЕГРН	
полное наименование должности		подпись	инициалы, фамилия

М.П.

Земельный участок			
(вид объекта недвижимости)			
Лист № <u> </u> Раздела <u>2</u>	Всего листов раздела <u>2</u> : <u> </u>	Всего разделов: <u> </u>	Всего листов выписки: <u> </u>
30.09.2021 № 99/2021/420699649			
Кадастровый номер:		02:22:000000:3826	
1. Правообладатель (правообладатели):	1.122.	Хафизова Ира Хатмуллиновна	
2. Вид, номер и дата государственной регистрации права:	2.122.	Долевая собственность, № 02-04/105-04/205/006/2015-599/1 от 01.04.2015, 1/191	
Ограничение прав и обременение объекта недвижимости:			
3. 3.122.1.	вид:	Аренда (в том числе, субаренда)	
	дата государственной регистрации:	17.06.2015	
	номер государственной регистрации:	02-04/105-04/205/011/2015-580/2	
	срок, на который установлено ограничение прав и обременение объекта недвижимости:	на 15 лет	
	лицо, в пользу которого установлено ограничение прав и обременение объекта недвижимости:	Общество с ограниченной ответственностью машинно-технологическая станция "Дюртюлинская", ИНН: 0260008851	
основание государственной регистрации:		"Договор аренды земельного участка" №б/н от 10.04.2015	
Государственный регистратор		ФГИС ЕГРН	
полное наименование должности		подпись	инициалы, фамилия

М.П.

Земельный участок			
(вид объекта недвижимости)			
Лист № <u> </u> Раздела <u>2</u>	Всего листов раздела <u>2</u> : <u> </u>	Всего разделов: <u> </u>	Всего листов выписки: <u> </u>
30.09.2021 № 99/2021/420699649			
Кадастровый номер:		02:22:000000:3826	
1. Правообладатель (правообладатели):	1.123.	Шарифуллин Радив Зиннурович	
2. Вид, номер и дата государственной регистрации права:	2.123.	Долевая собственность, № 02-04/105-04/205/006/2015-585/1 от 01.04.2015, 1/191	
Ограничение прав и обременение объекта недвижимости:			
3. 3.123.1.	вид:	Аренда (в том числе, субаренда)	
	дата государственной регистрации:	17.06.2015	
	номер государственной регистрации:	02-04/105-04/205/011/2015-580/2	
	срок, на который установлено ограничение прав и обременение объекта недвижимости:	на 15 лет	
	лицо, в пользу которого установлено ограничение прав и обременение объекта недвижимости:	Общество с ограниченной ответственностью машинно-технологическая станция "Дюртюлинская", ИНН: 0260008851	
основание государственной регистрации:		"Договор аренды земельного участка" №б/н от 10.04.2015	
Государственный регистратор		ФГИС ЕГРН	
полное наименование должности		подпись	
		инициалы, фамилия	

М.П.

Земельный участок			
(вид объекта недвижимости)			
Лист № <u> </u> Раздела <u>2</u>	Всего листов раздела <u>2</u> : <u> </u>	Всего разделов: <u> </u>	Всего листов выписки: <u> </u>
30.09.2021 № 99/2021/420699649			
Кадастровый номер:		02:22:000000:3826	
1. Правообладатель (правообладатели):	1.124.	Хузияхметов Рашит Нуриахметович	
2. Вид, номер и дата государственной регистрации права:	2.124.	Долевая собственность, № 02-04/105-04/205/006/2015-604/1 от 01.04.2015, 1/191	
Ограничение прав и обременение объекта недвижимости:			
3. 3.124.1.	вид:	Аренда (в том числе, субаренда)	
	дата государственной регистрации:	17.06.2015	
	номер государственной регистрации:	02-04/105-04/205/011/2015-580/2	
	срок, на который установлено ограничение прав и обременение объекта недвижимости:	на 15 лет	
	лицо, в пользу которого установлено ограничение прав и обременение объекта недвижимости:	Общество с ограниченной ответственностью машинно-технологическая станция "Дюртюлинская", ИНН: 0260008851	
основание государственной регистрации:		"Договор аренды земельного участка" №б/н от 10.04.2015	
Государственный регистратор		ФГИС ЕГРН	
полное наименование должности		подпись	
		инициалы, фамилия	

М.П.

Земельный участок			
(вид объекта недвижимости)			
Лист № <u> </u> Раздела <u>2</u>	Всего листов раздела <u>2</u> : <u> </u>	Всего разделов: <u> </u>	Всего листов выписки: <u> </u>
30.09.2021 № 99/2021/420699649			
Кадастровый номер:		02:22:000000:3826	
1. Правообладатель (правообладатели):	1.125.	Шайхулина Зайтуна Мавлявиевна	
2. Вид, номер и дата государственной регистрации права:	2.125.	Долевая собственность, № 02-04/105-04/205/006/2015-581/1 от 01.04.2015, 1/191	
Ограничение прав и обременение объекта недвижимости:			
3. 3.125.1.	вид:	Аренда (в том числе, субаренда)	
	дата государственной регистрации:	17.06.2015	
	номер государственной регистрации:	02-04/105-04/205/011/2015-580/2	
	срок, на который установлено ограничение прав и обременение объекта недвижимости:	на 15 лет	
	лицо, в пользу которого установлено ограничение прав и обременение объекта недвижимости:	Общество с ограниченной ответственностью машинно-технологическая станция "Дюртюлинская", ИНН: 0260008851	
основание государственной регистрации:	"Договор аренды земельного участка" №б/н от 10.04.2015		
Государственный регистратор		ФГИС ЕГРН	
полное наименование должности		подпись	инициалы, фамилия

М.П.

Земельный участок			
(вид объекта недвижимости)			
Лист № <u> </u> Раздела <u>2</u>	Всего листов раздела <u>2</u> : <u> </u>	Всего разделов: <u> </u>	Всего листов выписки: <u> </u>
30.09.2021 № 99/2021/420699649			
Кадастровый номер:		02:22:000000:3826	
1. Правообладатель (правообладатели):	1.126.	Хузияхметов Нурияхмат Хузияхметович	
2. Вид, номер и дата государственной регистрации права:	2.126.	Долевая собственность, № 02-04/105-04/205/006/2015-572/1 от 01.04.2015, 1/191	
Ограничение прав и обременение объекта недвижимости:			
3. 3.126.1.	вид:	Аренда (в том числе, субаренда)	
	дата государственной регистрации:	17.06.2015	
	номер государственной регистрации:	02-04/105-04/205/011/2015-580/2	
	срок, на который установлено ограничение прав и обременение объекта недвижимости:	на 15 лет	
	лицо, в пользу которого установлено ограничение прав и обременение объекта недвижимости:	Общество с ограниченной ответственностью машинно-технологическая станция "Дюртюлинская", ИНН: 0260008851	
основание государственной регистрации:	"Договор аренды земельного участка" №б/н от 10.04.2015		
Государственный регистратор		ФГИС ЕГРН	
полное наименование должности		подпись	инициалы, фамилия

М.П.

Земельный участок			
(вид объекта недвижимости)			
Лист № <u> </u> Раздела <u>2</u>	Всего листов раздела <u>2</u> : <u> </u>	Всего разделов: <u> </u>	Всего листов выписки: <u> </u>
30.09.2021 № 99/2021/420699649			
Кадастровый номер:		02:22:000000:3826	
1. Правообладатель (правообладатели):	1.127.	Шарафутдинова Гульфира Мифтахетдиновна	
2. Вид, номер и дата государственной регистрации права:	2.127.	Долевая собственность, № 02-04/105-04/205/006/2015-583/1 от 01.04.2015, 1/191	
Ограничение прав и обременение объекта недвижимости:			
3. 3.127.1.	вид:	Аренда (в том числе, субаренда)	
	дата государственной регистрации:	17.06.2015	
	номер государственной регистрации:	02-04/105-04/205/011/2015-580/2	
	срок, на который установлено ограничение прав и обременение объекта недвижимости:	на 15 лет	
	лицо, в пользу которого установлено ограничение прав и обременение объекта недвижимости:	Общество с ограниченной ответственностью машинно-технологическая станция "Дюртюлинская", ИНН: 0260008851	
основание государственной регистрации:		"Договор аренды земельного участка" №б/н от 10.04.2015	
Государственный регистратор		ФГИС ЕГРН	
полное наименование должности		подпись	инициалы, фамилия

М.П.

Земельный участок			
(вид объекта недвижимости)			
Лист № <u> </u> Раздела <u>2</u>	Всего листов раздела <u>2</u> : <u> </u>	Всего разделов: <u> </u>	Всего листов выписки: <u> </u>
30.09.2021 № 99/2021/420699649			
Кадастровый номер:		02:22:000000:3826	
1. Правообладатель (правообладатели):	1.128.	Хуснуллина Разина Хуснулловна	
2. Вид, номер и дата государственной регистрации права:	2.128.	Долевая собственность, № 02-04/105-04/205/006/2015-574/1 от 01.04.2015, 1/191	
Ограничение прав и обременение объекта недвижимости:			
3. 3.128.1.	вид:	Аренда (в том числе, субаренда)	
	дата государственной регистрации:	17.06.2015	
	номер государственной регистрации:	02-04/105-04/205/011/2015-580/2	
	срок, на который установлено ограничение прав и обременение объекта недвижимости:	на 15 лет	
	лицо, в пользу которого установлено ограничение прав и обременение объекта недвижимости:	Общество с ограниченной ответственностью машинно-технологическая станция "Дюртюлинская", ИНН: 0260008851	
основание государственной регистрации:		"Договор аренды земельного участка" №б/н от 10.04.2015	
Государственный регистратор		ФГИС ЕГРН	
полное наименование должности		подпись	инициалы, фамилия

М.П.

Земельный участок			
(вид объекта недвижимости)			
Лист № <u> </u> Раздела <u>2</u>	Всего листов раздела <u>2</u> : <u> </u>	Всего разделов: <u> </u>	Всего листов выписки: <u> </u>
30.09.2021 № 99/2021/420699649			
Кадастровый номер:		02:22:000000:3826	
1. Правообладатель (правообладатели):	1.129.	Хузиахметов Айдар Борисович	
2. Вид, номер и дата государственной регистрации права:	2.129.	Долевая собственность, № 02-04/105-04/205/006/2015-602/1 от 01.04.2015, 7/191	
Ограничение прав и обременение объекта недвижимости:			
3. 3.129.1.	вид:	Аренда (в том числе, субаренда)	
	дата государственной регистрации:	17.06.2015	
	номер государственной регистрации:	02-04/105-04/205/011/2015-580/2	
	срок, на который установлено ограничение прав и обременение объекта недвижимости:	на 15 лет	
	лицо, в пользу которого установлено ограничение прав и обременение объекта недвижимости:	Общество с ограниченной ответственностью машинно-технологическая станция "Дюртюлинская", ИНН: 0260008851	
основание государственной регистрации:		"Договор аренды земельного участка" №б/н от 10.04.2015	
Государственный регистратор		ФГИС ЕГРН	
полное наименование должности		подпись	
		инициалы, фамилия	

М.П.

Земельный участок			
(вид объекта недвижимости)			
Лист № <u> </u> Раздела <u>2</u>	Всего листов раздела <u>2</u> : <u> </u>	Всего разделов: <u> </u>	Всего листов выписки: <u> </u>
30.09.2021 № 99/2021/420699649			
Кадастровый номер:		02:22:000000:3826	
1. Правообладатель (правообладатели):	1.130.	Тимерьянова Зилия Камиловна	
2. Вид, номер и дата государственной регистрации права:	2.130.	Долевая собственность, № 02-04/105-04/205/006/2015-512/1 от 01.04.2015, 1/191	
Ограничение прав и обременение объекта недвижимости:			
3. 3.130.1.	вид:	Аренда (в том числе, субаренда)	
	дата государственной регистрации:	17.06.2015	
	номер государственной регистрации:	02-04/105-04/205/011/2015-580/2	
	срок, на который установлено ограничение прав и обременение объекта недвижимости:	на 15 лет	
	лицо, в пользу которого установлено ограничение прав и обременение объекта недвижимости:	Общество с ограниченной ответственностью машинно-технологическая станция "Дюртюлинская", ИНН: 0260008851	
основание государственной регистрации:		"Договор аренды земельного участка" №б/н от 10.04.2015	
Государственный регистратор		ФГИС ЕГРН	
полное наименование должности		подпись	
		инициалы, фамилия	

М.П.

Земельный участок			
(вид объекта недвижимости)			
Лист № <u> </u> Раздела <u>2</u>	Всего листов раздела <u>2</u> : <u> </u>	Всего разделов: <u> </u>	Всего листов выписки: <u> </u>
30.09.2021 № 99/2021/420699649			
Кадастровый номер:		02:22:000000:3826	
1. Правообладатель (правообладатели):	1.131.	Файзуллина Зайтуна Файзрахмановна	
2. Вид, номер и дата государственной регистрации права:	2.131.	Долевая собственность, № 02-04/105-04/205/006/2015-551/1 от 01.04.2015, 2/191	
Ограничение прав и обременение объекта недвижимости:			
3. 3.131.1.	вид:	Аренда (в том числе, субаренда)	
	дата государственной регистрации:	17.06.2015	
	номер государственной регистрации:	02-04/105-04/205/011/2015-580/2	
	срок, на который установлено ограничение прав и обременение объекта недвижимости:	на 15 лет	
	лицо, в пользу которого установлено ограничение прав и обременение объекта недвижимости:	Общество с ограниченной ответственностью машинно-технологическая станция "Дюртюлинская", ИНН: 0260008851	
основание государственной регистрации:		"Договор аренды земельного участка" №б/н от 10.04.2015	
Государственный регистратор		ФГИС ЕГРН	
полное наименование должности		подпись	инициалы, фамилия

М.П.

Земельный участок			
(вид объекта недвижимости)			
Лист № <u> </u> Раздела <u>2</u>	Всего листов раздела <u>2</u> : <u> </u>	Всего разделов: <u> </u>	Всего листов выписки: <u> </u>
30.09.2021 № 99/2021/420699649			
Кадастровый номер:		02:22:000000:3826	
1. Правообладатель (правообладатели):	1.132.	Фазылов Илгиз Фаезович	
2. Вид, номер и дата государственной регистрации права:	2.132.	Долевая собственность, № 02-04/105-04/205/006/2015-532/1 от 01.04.2015, 1/191	
Ограничение прав и обременение объекта недвижимости:			
3. 3.132.1.	вид:	Аренда (в том числе, субаренда)	
	дата государственной регистрации:	17.06.2015	
	номер государственной регистрации:	02-04/105-04/205/011/2015-580/2	
	срок, на который установлено ограничение прав и обременение объекта недвижимости:	на 15 лет	
	лицо, в пользу которого установлено ограничение прав и обременение объекта недвижимости:	Общество с ограниченной ответственностью машинно-технологическая станция "Дюртюлинская", ИНН: 0260008851	
основание государственной регистрации:		"Договор аренды земельного участка" №б/н от 10.04.2015	
Государственный регистратор		ФГИС ЕГРН	
полное наименование должности		подпись	инициалы, фамилия

М.П.

Земельный участок			
(вид объекта недвижимости)			
Лист № <u> </u> Раздела <u>2</u>	Всего листов раздела <u>2</u> : <u> </u>	Всего разделов: <u> </u>	Всего листов выписки: <u> </u>
30.09.2021 № 99/2021/420699649			
Кадастровый номер:		02:22:000000:3826	
1. Правообладатель (правообладатели):	1.133.	Фарухшина Тагзима Рифгатовна	
2. Вид, номер и дата государственной регистрации права:	2.133.	Долевая собственность, № 02-04/105-04/205/006/2015-558/1 от 01.04.2015, 1/191	
Ограничение прав и обременение объекта недвижимости:			
3. 3.133.1.	вид:	Аренда (в том числе, субаренда)	
	дата государственной регистрации:	17.06.2015	
	номер государственной регистрации:	02-04/105-04/205/011/2015-580/2	
	срок, на который установлено ограничение прав и обременение объекта недвижимости:	на 15 лет	
	лицо, в пользу которого установлено ограничение прав и обременение объекта недвижимости:	Общество с ограниченной ответственностью машинно-технологическая станция "Дюртюлинская", ИНН: 0260008851	
основание государственной регистрации:		"Договор аренды земельного участка" №б/н от 10.04.2015	
Государственный регистратор		ФГИС ЕГРН	
полное наименование должности		подпись	инициалы, фамилия

М.П.

Земельный участок			
(вид объекта недвижимости)			
Лист № <u> </u> Раздела <u>2</u>	Всего листов раздела <u>2</u> : <u> </u>	Всего разделов: <u> </u>	Всего листов выписки: <u> </u>
30.09.2021 № 99/2021/420699649			
Кадастровый номер:		02:22:000000:3826	
1. Правообладатель (правообладатели):	1.134.	Фаззова Фаузия Зияшевна	
2. Вид, номер и дата государственной регистрации права:	2.134.	Долевая собственность, № 02-04/105-04/205/006/2015-519/1 от 01.04.2015, 1/191	
Ограничение прав и обременение объекта недвижимости:			
3. 3.134.1.	вид:	Аренда (в том числе, субаренда)	
	дата государственной регистрации:	17.06.2015	
	номер государственной регистрации:	02-04/105-04/205/011/2015-580/2	
	срок, на который установлено ограничение прав и обременение объекта недвижимости:	на 15 лет	
	лицо, в пользу которого установлено ограничение прав и обременение объекта недвижимости:	Общество с ограниченной ответственностью машинно-технологическая станция "Дюртюлинская", ИНН: 0260008851	
основание государственной регистрации:		"Договор аренды земельного участка" №б/н от 10.04.2015	
Государственный регистратор		ФГИС ЕГРН	
полное наименование должности		подпись	инициалы, фамилия

М.П.

Земельный участок			
(вид объекта недвижимости)			
Лист № <u> </u> Раздела <u>2</u>	Всего листов раздела <u>2</u> : <u> </u>	Всего разделов: <u> </u>	Всего листов выписки: <u> </u>
30.09.2021 № 99/2021/420699649			
Кадастровый номер:		02:22:000000:3826	
1. Правообладатель (правообладатели):	1.135.	Фархутдинов Радик Асгатович	
2. Вид, номер и дата государственной регистрации права:	2.135.	Долевая собственность, № 02-04/105-04/205/006/2015-562/1 от 01.04.2015, 1/191	
Ограничение прав и обременение объекта недвижимости:			
3. 3.135.1.	вид:	Аренда (в том числе, субаренда)	
	дата государственной регистрации:	17.06.2015	
	номер государственной регистрации:	02-04/105-04/205/011/2015-580/2	
	срок, на который установлено ограничение прав и обременение объекта недвижимости:	на 15 лет	
	лицо, в пользу которого установлено ограничение прав и обременение объекта недвижимости:	Общество с ограниченной ответственностью машинно-технологическая станция "Дюртюлинская", ИНН: 0260008851	
основание государственной регистрации:		"Договор аренды земельного участка" №б/н от 10.04.2015	
Государственный регистратор		ФГИС ЕГРН	
полное наименование должности		подпись	инициалы, фамилия

М.П.

Земельный участок			
(вид объекта недвижимости)			
Лист № <u> </u> Раздела <u>2</u>	Всего листов раздела <u>2</u> : <u> </u>	Всего разделов: <u> </u>	Всего листов выписки: <u> </u>
30.09.2021 № 99/2021/420699649			
Кадастровый номер:		02:22:000000:3826	
1. Правообладатель (правообладатели):	1.136.	Фазылбакова Асия Рафкатовна	
2. Вид, номер и дата государственной регистрации права:	2.136.	Долевая собственность, № 02-04/105-04/205/006/2015-524/1 от 01.04.2015, 1/191	
Ограничение прав и обременение объекта недвижимости:			
3. 3.136.1.	вид:	Аренда (в том числе, субаренда)	
	дата государственной регистрации:	17.06.2015	
	номер государственной регистрации:	02-04/105-04/205/011/2015-580/2	
	срок, на который установлено ограничение прав и обременение объекта недвижимости:	на 15 лет	
	лицо, в пользу которого установлено ограничение прав и обременение объекта недвижимости:	Общество с ограниченной ответственностью машинно-технологическая станция "Дюртюлинская", ИНН: 0260008851	
основание государственной регистрации:		"Договор аренды земельного участка" №б/н от 10.04.2015	
Государственный регистратор		ФГИС ЕГРН	
полное наименование должности		подпись	инициалы, фамилия

М.П.

Земельный участок			
(вид объекта недвижимости)			
Лист № <u> </u> Раздела <u>2</u>	Всего листов раздела <u>2</u> : <u> </u>	Всего разделов: <u> </u>	Всего листов выписки: <u> </u>
30.09.2021 № 99/2021/420699649			
Кадастровый номер:		02:22:000000:3826	
1. Правообладатель (правообладатели):	1.137.	Фаррахова Фанзиля Низамутдиновна	
2. Вид, номер и дата государственной регистрации права:	2.137.	Долевая собственность, № 02-04/105-04/205/006/2015-554/1 от 01.04.2015, 1/191	
Ограничение прав и обременение объекта недвижимости:			
3. 3.137.1.	вид:	Аренда (в том числе, субаренда)	
	дата государственной регистрации:	17.06.2015	
	номер государственной регистрации:	02-04/105-04/205/011/2015-580/2	
	срок, на который установлено ограничение прав и обременение объекта недвижимости:	на 15 лет	
	лицо, в пользу которого установлено ограничение прав и обременение объекта недвижимости:	Общество с ограниченной ответственностью машинно-технологическая станция "Дюртюлинская", ИНН: 0260008851	
основание государственной регистрации:		"Договор аренды земельного участка" №б/н от 10.04.2015	
Государственный регистратор		ФГИС ЕГРН	
полное наименование должности		подпись	инициалы, фамилия

М.П.

Земельный участок			
(вид объекта недвижимости)			
Лист № <u> </u> Раздела <u>2</u>	Всего листов раздела <u>2</u> : <u> </u>	Всего разделов: <u> </u>	Всего листов выписки: <u> </u>
30.09.2021 № 99/2021/420699649			
Кадастровый номер:		02:22:000000:3826	
1. Правообладатель (правообладатели):	1.138.	Фазылова Эльза Фаизовна	
2. Вид, номер и дата государственной регистрации права:	2.138.	Долевая собственность, № 02-04/105-04/205/006/2015-536/1 от 01.04.2015, 1/191	
Ограничение прав и обременение объекта недвижимости:			
3. 3.138.1.	вид:	Аренда (в том числе, субаренда)	
	дата государственной регистрации:	17.06.2015	
	номер государственной регистрации:	02-04/105-04/205/011/2015-580/2	
	срок, на который установлено ограничение прав и обременение объекта недвижимости:	на 15 лет	
	лицо, в пользу которого установлено ограничение прав и обременение объекта недвижимости:	Общество с ограниченной ответственностью машинно-технологическая станция "Дюртюлинская", ИНН: 0260008851	
основание государственной регистрации:		"Договор аренды земельного участка" №б/н от 10.04.2015	
Государственный регистратор		ФГИС ЕГРН	
полное наименование должности		подпись	инициалы, фамилия

М.П.

Земельный участок			
(вид объекта недвижимости)			
Лист № <u> </u> Раздела <u>2</u>	Всего листов раздела <u>2</u> : <u> </u>	Всего разделов: <u> </u>	Всего листов выписки: <u> </u>
30.09.2021 № 99/2021/420699649			
Кадастровый номер:		02:22:000000:3826	
1.	Правообладатель (правообладатели):	1.139.	Ялилова Фаима Ахатовна
2.	Вид, номер и дата государственной регистрации права:	2.139.	Долевая собственность, № 02-04/105-04/205/006/2015-631/1 от 02.04.2015, 1/191
Ограничение прав и обременение объекта недвижимости:			
3.	3.139.1.	вид:	Аренда (в том числе, субаренда)
		дата государственной регистрации:	17.06.2015
		номер государственной регистрации:	02-04/105-04/205/011/2015-580/2
		срок, на который установлено ограничение прав и обременение объекта недвижимости:	на 15 лет
		лицо, в пользу которого установлено ограничение прав и обременение объекта недвижимости:	Общество с ограниченной ответственностью машинно-технологическая станция "Дюртюлинская", ИНН: 0260008851
	основание государственной регистрации:	'Договор аренды земельного участка' №б/н от 10.04.2015	
Государственный регистратор		ФГИС ЕГРН	
полное наименование должности		подпись	инициалы, фамилия

М.П.

Земельный участок			
(вид объекта недвижимости)			
Лист № <u> </u> Раздела <u>2</u>	Всего листов раздела <u>2</u> : <u> </u>	Всего разделов: <u> </u>	Всего листов выписки: <u> </u>
30.09.2021 № 99/2021/420699649			
Кадастровый номер:		02:22:000000:3826	
1.	Правообладатель (правообладатели):	1.140.	Ялалтдинов Ильдус Камалтдинович
2.	Вид, номер и дата государственной регистрации права:	2.140.	Долевая собственность, № 02-04/105-04/205/006/2015-623/1 от 02.04.2015, 1/191
Ограничение прав и обременение объекта недвижимости:			
3.	3.140.1.	вид:	Аренда (в том числе, субаренда)
		дата государственной регистрации:	17.06.2015
		номер государственной регистрации:	02-04/105-04/205/011/2015-580/2
		срок, на который установлено ограничение прав и обременение объекта недвижимости:	на 15 лет
		лицо, в пользу которого установлено ограничение прав и обременение объекта недвижимости:	Общество с ограниченной ответственностью машинно-технологическая станция "Дюртюлинская", ИНН: 0260008851
	основание государственной регистрации:	'Договор аренды земельного участка' №б/н от 10.04.2015	
Государственный регистратор		ФГИС ЕГРН	
полное наименование должности		подпись	инициалы, фамилия

М.П.

Земельный участок			
(вид объекта недвижимости)			
Лист № <u> </u> Раздела <u>2</u>	Всего листов раздела <u>2</u> : <u> </u>	Всего разделов: <u> </u>	Всего листов выписки: <u> </u>
30.09.2021 № 99/2021/420699649			
Кадастровый номер:		02:22:000000:3826	
1. Правообладатель (правообладатели):	1.141.	Ялалтдинова Разида Ахмедовна	
2. Вид, номер и дата государственной регистрации права:	2.141.	Долевая собственность, № 02-04/105-04/205/006/2015-625/1 от 02.04.2015, 1/191	
Ограничение прав и обременение объекта недвижимости:			
3. 3.141.1.	вид:	Аренда (в том числе, субаренда)	
	дата государственной регистрации:	17.06.2015	
	номер государственной регистрации:	02-04/105-04/205/011/2015-580/2	
	срок, на который установлено ограничение прав и обременение объекта недвижимости:	на 15 лет	
	лицо, в пользу которого установлено ограничение прав и обременение объекта недвижимости:	Общество с ограниченной ответственностью машинно-технологическая станция "Дюртюлинская", ИНН: 0260008851	
основание государственной регистрации:	"Договор аренды земельного участка" №б/н от 10.04.2015		
Государственный регистратор		ФГИС ЕГРН	
полное наименование должности		подпись	инициалы, фамилия

М.П.

Земельный участок			
(вид объекта недвижимости)			
Лист № <u> </u> Раздела <u>2</u>	Всего листов раздела <u>2</u> : <u> </u>	Всего разделов: <u> </u>	Всего листов выписки: <u> </u>
30.09.2021 № 99/2021/420699649			
Кадастровый номер:		02:22:000000:3826	
1. Правообладатель (правообладатели):	1.142.	Яхин Магруф Мударисович	
2. Вид, номер и дата государственной регистрации права:	2.142.	Долевая собственность, № 02-04/105-04/205/006/2015-633/1 от 02.04.2015, 1/191	
Ограничение прав и обременение объекта недвижимости:			
3. 3.142.1.	вид:	Аренда (в том числе, субаренда)	
	дата государственной регистрации:	17.06.2015	
	номер государственной регистрации:	02-04/105-04/205/011/2015-580/2	
	срок, на который установлено ограничение прав и обременение объекта недвижимости:	на 15 лет	
	лицо, в пользу которого установлено ограничение прав и обременение объекта недвижимости:	Общество с ограниченной ответственностью машинно-технологическая станция "Дюртюлинская", ИНН: 0260008851	
основание государственной регистрации:	"Договор аренды земельного участка" №б/н от 10.04.2015		
Государственный регистратор		ФГИС ЕГРН	
полное наименование должности		подпись	инициалы, фамилия

М.П.

Земельный участок			
(вид объекта недвижимости)			
Лист № ___ Раздела <u>2</u>	Всего листов раздела <u>2</u> : ___	Всего разделов: ___	Всего листов выписки: ___
30.09.2021 № 99/2021/420699649			
Кадастровый номер:		02:22:000000:3826	
1.	Правообладатель (правообладатели):	1.143.	Хамидуллина Василя Самигулловна
2.	Вид, номер и дата государственной регистрации права:	2.143.	Долевая собственность, № 02-04/105-04/205/006/2015-748/1 от 02.04.2015, 1/191
Ограничение прав и обременение объекта недвижимости:			
3.	3.143.1.	вид:	Аренда (в том числе, субаренда)
		дата государственной регистрации:	17.06.2015
		номер государственной регистрации:	02-04/105-04/205/011/2015-580/2
		срок, на который установлено ограничение прав и обременение объекта недвижимости:	на 15 лет
		лицо, в пользу которого установлено ограничение прав и обременение объекта недвижимости:	Общество с ограниченной ответственностью машинно-технологическая станция "Дюртюлинская", ИНН: 0260008851
		основание государственной регистрации:	'Договор аренды земельного участка' №б/н от 10.04.2015
Государственный регистратор		ФГИС ЕГРН	
полное наименование должности		подпись	инициалы, фамилия

М.П.

Земельный участок			
(вид объекта недвижимости)			
Лист № ___ Раздела <u>2</u>	Всего листов раздела <u>2</u> : ___	Всего разделов: ___	Всего листов выписки: ___
30.09.2021 № 99/2021/420699649			
Кадастровый номер:		02:22:000000:3826	
1.	Правообладатель (правообладатели):	1.144.	Гибатуллин Айдар Фоатович
2.	Вид, номер и дата государственной регистрации права:	2.144.	Долевая собственность, № 02-04/105-04/205/006/2015-750/1 от 02.04.2015, 1/191
Ограничение прав и обременение объекта недвижимости:			
3.	3.144.1.	вид:	Иные ограничения (обременения) прав
		дата государственной регистрации:	10.09.2021
		номер государственной регистрации:	02:22:000000:3826-02/370/2021-99
		срок, на который установлено ограничение прав и обременение объекта недвижимости:	
		лицо, в пользу которого установлено ограничение прав и обременение объекта недвижимости:	не определено
		основание государственной регистрации:	'Постановление о запрете на совершение действий по регистрации (pdf)' №179545920/0220, 1518/21/02020-ИП от 09.09.2021, Дюртюлинское межрайонное отделение судебных приставов
3.	3.144.2.	вид:	Аренда (в том числе, субаренда)
		дата государственной регистрации:	17.06.2015
		номер государственной регистрации:	02-04/105-04/205/011/2015-580/2
		срок, на который установлено ограничение прав и обременение объекта недвижимости:	на 15 лет
		лицо, в пользу которого установлено ограничение прав и обременение объекта недвижимости:	Общество с ограниченной ответственностью машинно-технологическая станция "Дюртюлинская", ИНН: 0260008851
		основание государственной регистрации:	'Договор аренды земельного участка' №б/н от 10.04.2015
Государственный регистратор		ФГИС ЕГРН	
полное наименование должности		подпись	инициалы, фамилия

М.П.

Земельный участок			
(вид объекта недвижимости)			
Лист № <u> </u> Раздела <u>2</u>	Всего листов раздела <u>2</u> : <u> </u>	Всего разделов: <u> </u>	Всего листов выписки: <u> </u>
30.09.2021 № 99/2021/420699649			
Кадастровый номер:		02:22:000000:3826	
1. Правообладатель (правообладатели):	1.145.	Хакимова Фагима Газалиевна	
2. Вид, номер и дата государственной регистрации права:	2.145.	Долевая собственность, № 02-04/105-04/205/006/2015-753/1 от 02.04.2015, 1/191	
Ограничение прав и обременение объекта недвижимости:			
3. 3.145.1.	вид:	Аренда (в том числе, субаренда)	
	дата государственной регистрации:	17.06.2015	
	номер государственной регистрации:	02-04/105-04/205/011/2015-580/2	
	срок, на который установлено ограничение прав и обременение объекта недвижимости:	на 15 лет	
	лицо, в пользу которого установлено ограничение прав и обременение объекта недвижимости:	Общество с ограниченной ответственностью машинно-технологическая станция "Дюртюлинская", ИНН: 0260008851	
основание государственной регистрации:		"Договор аренды земельного участка" №б/н от 10.04.2015	
Государственный регистратор		ФГИС ЕГРН	
полное наименование должности		подпись	инициалы, фамилия

М.П.

Земельный участок			
(вид объекта недвижимости)			
Лист № <u> </u> Раздела <u>2</u>	Всего листов раздела <u>2</u> : <u> </u>	Всего разделов: <u> </u>	Всего листов выписки: <u> </u>
30.09.2021 № 99/2021/420699649			
Кадастровый номер:		02:22:000000:3826	
1. Правообладатель (правообладатели):	1.146.	Ялилов Темерзада Фидасвич	
2. Вид, номер и дата государственной регистрации права:	2.146.	Долевая собственность, № 02-04/105-04/205/006/2015-629/1 от 02.04.2015, 1/191	
Ограничение прав и обременение объекта недвижимости:			
3. 3.146.1.	вид:	Аренда (в том числе, субаренда)	
	дата государственной регистрации:	17.06.2015	
	номер государственной регистрации:	02-04/105-04/205/011/2015-580/2	
	срок, на который установлено ограничение прав и обременение объекта недвижимости:	на 15 лет	
	лицо, в пользу которого установлено ограничение прав и обременение объекта недвижимости:	Общество с ограниченной ответственностью машинно-технологическая станция "Дюртюлинская", ИНН: 0260008851	
основание государственной регистрации:		"Договор аренды земельного участка" №б/н от 10.04.2015	
Государственный регистратор		ФГИС ЕГРН	
полное наименование должности		подпись	инициалы, фамилия

М.П.

Земельный участок			
(вид объекта недвижимости)			
Лист № <u> </u> Раздела <u>2</u>	Всего листов раздела <u>2</u> : <u> </u>	Всего разделов: <u> </u>	Всего листов выписки: <u> </u>
30.09.2021 № 99/2021/420699649			
Кадастровый номер:		02:22:000000:3826	
1.	Правообладатель (правообладатели):	1.147.	Бадрдинова Фаниса Имамгалиевна
2.	Вид, номер и дата государственной регистрации права:	2.147.	Долевая собственность, № 02-04/105-04/205/007/2015-711/1 от 16.04.2015, 1/191
Ограничение прав и обременение объекта недвижимости:			
3.	3.147.1.	вид:	Аренда (в том числе, субаренда)
		дата государственной регистрации:	17.06.2015
		номер государственной регистрации:	02-04/105-04/205/011/2015-580/2
		срок, на который установлено ограничение прав и обременение объекта недвижимости:	на 15 лет
		лицо, в пользу которого установлено ограничение прав и обременение объекта недвижимости:	Общество с ограниченной ответственностью машинно-технологическая станция "Дюртюлинская", ИНН: 0260008851
	основание государственной регистрации:	'Договор аренды земельного участка' №б/н от 10.04.2015	
Государственный регистратор		ФГИС ЕГРН	
полное наименование должности		подпись	
		инициалы, фамилия	

М.П.

Земельный участок			
(вид объекта недвижимости)			
Лист № <u> </u> Раздела <u>2</u>	Всего листов раздела <u>2</u> : <u> </u>	Всего разделов: <u> </u>	Всего листов выписки: <u> </u>
30.09.2021 № 99/2021/420699649			
Кадастровый номер:		02:22:000000:3826	
1.	Правообладатель (правообладатели):	1.148.	Сагабиева Рима Занифовна
2.	Вид, номер и дата государственной регистрации права:	2.148.	Долевая собственность, № 02-04/105-04/205/007/2015-718/1 от 16.04.2015, 1/191
Ограничение прав и обременение объекта недвижимости:			
3.	3.148.1.	вид:	Аренда (в том числе, субаренда)
		дата государственной регистрации:	17.06.2015
		номер государственной регистрации:	02-04/105-04/205/011/2015-580/2
		срок, на который установлено ограничение прав и обременение объекта недвижимости:	на 15 лет
		лицо, в пользу которого установлено ограничение прав и обременение объекта недвижимости:	Общество с ограниченной ответственностью машинно-технологическая станция "Дюртюлинская", ИНН: 0260008851
	основание государственной регистрации:	'Договор аренды земельного участка' №б/н от 10.04.2015	
Государственный регистратор		ФГИС ЕГРН	
полное наименование должности		подпись	
		инициалы, фамилия	

М.П.

Земельный участок			
(вид объекта недвижимости)			
Лист № <u> </u> Раздела <u>2</u>	Всего листов раздела <u>2</u> : <u> </u>	Всего разделов: <u> </u>	Всего листов выписки: <u> </u>
30.09.2021 № 99/2021/420699649			
Кадастровый номер:		02:22:000000:3826	
1. Правообладатель (правообладатели):	1.149.	Минязтдинова Насима Ямгинуровна	
2. Вид, номер и дата государственной регистрации права:	2.149.	Долевая собственность, № 02-04/105-04/205/007/2015-709/1 от 16.04.2015, 1/191	
Ограничение прав и обременение объекта недвижимости:			
3. 3.149.1.	вид:	Аренда (в том числе, субаренда)	
	дата государственной регистрации:	17.06.2015	
	номер государственной регистрации:	02-04/105-04/205/011/2015-580/2	
	срок, на который установлено ограничение прав и обременение объекта недвижимости:	на 15 лет	
	лицо, в пользу которого установлено ограничение прав и обременение объекта недвижимости:	Общество с ограниченной ответственностью машинно-технологическая станция "Дюртюлинская", ИНН: 0260008851	
основание государственной регистрации:	"Договор аренды земельного участка" №б/н от 10.04.2015		
Государственный регистратор		ФГИС ЕГРН	
полное наименование должности		подпись	инициалы, фамилия

М.П.

Земельный участок			
(вид объекта недвижимости)			
Лист № <u> </u> Раздела <u>2</u>	Всего листов раздела <u>2</u> : <u> </u>	Всего разделов: <u> </u>	Всего листов выписки: <u> </u>
30.09.2021 № 99/2021/420699649			
Кадастровый номер:		02:22:000000:3826	
1. Правообладатель (правообладатели):	1.150.	Минязтдинова Замзамия Баяновна	
2. Вид, номер и дата государственной регистрации права:	2.150.	Долевая собственность, № 02-04/105-04/205/007/2015-701/1 от 16.04.2015, 1/191	
Ограничение прав и обременение объекта недвижимости:			
3. 3.150.1.	вид:	Аренда (в том числе, субаренда)	
	дата государственной регистрации:	17.06.2015	
	номер государственной регистрации:	02-04/105-04/205/011/2015-580/2	
	срок, на который установлено ограничение прав и обременение объекта недвижимости:	на 15 лет	
	лицо, в пользу которого установлено ограничение прав и обременение объекта недвижимости:	Общество с ограниченной ответственностью машинно-технологическая станция "Дюртюлинская", ИНН: 0260008851	
основание государственной регистрации:	"Договор аренды земельного участка" №б/н от 10.04.2015		
Государственный регистратор		ФГИС ЕГРН	
полное наименование должности		подпись	инициалы, фамилия

М.П.

Земельный участок			
(вид объекта недвижимости)			
Лист № <u> </u> Раздела <u>2</u>	Всего листов раздела <u>2</u> : <u> </u>	Всего разделов: <u> </u>	Всего листов выписки: <u> </u>
30.09.2021 № 99/2021/420699649			
Кадастровый номер:		02:22:000000:3826	
1. Правообладатель (правообладатели):	1.151.	Насретдинова Ямиля Самигуллиновна	
2. Вид, номер и дата государственной регистрации права:	2.151.	Долевая собственность, № 02-04/105-04/205/007/2015-725/1 от 16.04.2015, 1/191	
Ограничение прав и обременение объекта недвижимости:			
3. 3.151.1.	вид:	Аренда (в том числе, субаренда)	
	дата государственной регистрации:	17.06.2015	
	номер государственной регистрации:	02-04/105-04/205/011/2015-580/2	
	срок, на который установлено ограничение прав и обременение объекта недвижимости:	на 15 лет	
	лицо, в пользу которого установлено ограничение прав и обременение объекта недвижимости:	Общество с ограниченной ответственностью машинно-технологическая станция "Дюртюлинская", ИНН: 0260008851	
основание государственной регистрации:	"Договор аренды земельного участка" №б/н от 10.04.2015		
Государственный регистратор		ФГИС ЕГРН	
полное наименование должности		подпись	инициалы, фамилия

М.П.

Земельный участок			
(вид объекта недвижимости)			
Лист № <u> </u> Раздела <u>2</u>	Всего листов раздела <u>2</u> : <u> </u>	Всего разделов: <u> </u>	Всего листов выписки: <u> </u>
30.09.2021 № 99/2021/420699649			
Кадастровый номер:		02:22:000000:3826	
1. Правообладатель (правообладатели):	1.152.	Минязтдинов Аслям Разифович	
2. Вид, номер и дата государственной регистрации права:	2.152.	Долевая собственность, № 02-04/105-04/205/007/2015-705/1 от 16.04.2015, 1/191	
Ограничение прав и обременение объекта недвижимости:			
3. 3.152.1.	вид:	Аренда (в том числе, субаренда)	
	дата государственной регистрации:	17.06.2015	
	номер государственной регистрации:	02-04/105-04/205/011/2015-580/2	
	срок, на который установлено ограничение прав и обременение объекта недвижимости:	на 15 лет	
	лицо, в пользу которого установлено ограничение прав и обременение объекта недвижимости:	Общество с ограниченной ответственностью машинно-технологическая станция "Дюртюлинская", ИНН: 0260008851	
основание государственной регистрации:	"Договор аренды земельного участка" №б/н от 10.04.2015		
Государственный регистратор		ФГИС ЕГРН	
полное наименование должности		подпись	инициалы, фамилия

М.П.

Земельный участок			
(вид объекта недвижимости)			
Лист № <u> </u> Раздела <u>2</u>	Всего листов раздела <u>2</u> : <u> </u>	Всего разделов: <u> </u>	Всего листов выписки: <u> </u>
30.09.2021 № 99/2021/420699649			
Кадастровый номер:		02:22:000000:3826	
1. Правообладатель (правообладатели):	1.153.	Гильмутдинов Ахнаф Ахлямутдинович	
2. Вид, номер и дата государственной регистрации права:	2.153.	Долевая собственность, № 02-04/105-04/205/007/2015-713/1 от 16.04.2015, 1/191	
Ограничение прав и обременение объекта недвижимости:			
3. 3.153.1.	вид:	Аренда (в том числе, субаренда)	
	дата государственной регистрации:	17.06.2015	
	номер государственной регистрации:	02-04/105-04/205/011/2015-580/2	
	срок, на который установлено ограничение прав и обременение объекта недвижимости:	на 15 лет	
	лицо, в пользу которого установлено ограничение прав и обременение объекта недвижимости:	Общество с ограниченной ответственностью машинно-технологическая станция "Дюртюлинская", ИНН: 0260008851	
основание государственной регистрации:		"Договор аренды земельного участка" №б/н от 10.04.2015	
Государственный регистратор		ФГИС ЕГРН	
полное наименование должности		подпись	
		инициалы, фамилия	

М.П.

Земельный участок			
(вид объекта недвижимости)			
Лист № <u> </u> Раздела <u>2</u>	Всего листов раздела <u>2</u> : <u> </u>	Всего разделов: <u> </u>	Всего листов выписки: <u> </u>
30.09.2021 № 99/2021/420699649			
Кадастровый номер:		02:22:000000:3826	
1. Правообладатель (правообладатели):	1.154.	Фатхутдинов Фанзил Зуфарович	
2. Вид, номер и дата государственной регистрации права:	2.154.	Долевая собственность, № 02-04/105-04/205/007/2015-722/1 от 16.04.2015, 1/191	
Ограничение прав и обременение объекта недвижимости:			
3. 3.154.1.	вид:	Аренда (в том числе, субаренда)	
	дата государственной регистрации:	17.06.2015	
	номер государственной регистрации:	02-04/105-04/205/011/2015-580/2	
	срок, на который установлено ограничение прав и обременение объекта недвижимости:	на 15 лет	
	лицо, в пользу которого установлено ограничение прав и обременение объекта недвижимости:	Общество с ограниченной ответственностью машинно-технологическая станция "Дюртюлинская", ИНН: 0260008851	
основание государственной регистрации:		"Договор аренды земельного участка" №б/н от 10.04.2015	
Государственный регистратор		ФГИС ЕГРН	
полное наименование должности		подпись	
		инициалы, фамилия	

М.П.

Земельный участок			
(вид объекта недвижимости)			
Лист № <u> </u> Раздела <u>2</u>	Всего листов раздела <u>2</u> : <u> </u>	Всего разделов: <u> </u>	Всего листов выписки: <u> </u>
30.09.2021 № 99/2021/420699649			
Кадастровый номер:		02:22:000000:3826	
1. Правообладатель (правообладатели):	1.155.	Ахмадеева Альфия Аксановна	
2. Вид, номер и дата государственной регистрации права:	2.155.	Долевая собственность, № 02-04/105-04/205/016/2015-55/2 от 20.10.2015, 1/191	
Ограничение прав и обременение объекта недвижимости:			
3. 3.155.1.	вид:	Аренда (в том числе, субаренда)	
	дата государственной регистрации:	17.06.2015	
	номер государственной регистрации:	02-04/105-04/205/011/2015-580/2	
	срок, на который установлено ограничение прав и обременение объекта недвижимости:	на 15 лет	
	лицо, в пользу которого установлено ограничение прав и обременение объекта недвижимости:	Общество с ограниченной ответственностью машинно-технологическая станция "Дюртюлинская", ИНН: 0260008851	
основание государственной регистрации:		"Договор аренды земельного участка" №б/н от 10.04.2015	
Государственный регистратор		ФГИС ЕГРН	
полное наименование должности		подпись	инициалы, фамилия

М.П.

Земельный участок			
(вид объекта недвижимости)			
Лист № <u> </u> Раздела <u>2</u>	Всего листов раздела <u>2</u> : <u> </u>	Всего разделов: <u> </u>	Всего листов выписки: <u> </u>
30.09.2021 № 99/2021/420699649			
Кадастровый номер:		02:22:000000:3826	
1. Правообладатель (правообладатели):	1.156.	Мифтахов Ильгиз Аузахович	
2. Вид, номер и дата государственной регистрации права:	2.156.	Долевая собственность, № 02-04/105-04/305/001/2016-362/2 от 01.02.2016, 1/191	
Ограничение прав и обременение объекта недвижимости:			
3. 3.156.1.	вид:	Аренда (в том числе, субаренда)	
	дата государственной регистрации:	17.06.2015	
	номер государственной регистрации:	02-04/105-04/205/011/2015-580/2	
	срок, на который установлено ограничение прав и обременение объекта недвижимости:	на 15 лет	
	лицо, в пользу которого установлено ограничение прав и обременение объекта недвижимости:	Общество с ограниченной ответственностью машинно-технологическая станция "Дюртюлинская", ИНН: 0260008851	
основание государственной регистрации:		"Договор аренды земельного участка" №б/н от 10.04.2015	
Государственный регистратор		ФГИС ЕГРН	
полное наименование должности		подпись	инициалы, фамилия

М.П.

Земельный участок			
(вид объекта недвижимости)			
Лист № <u> </u> Раздела <u>2</u>	Всего листов раздела <u>2</u> : <u> </u>	Всего разделов: <u> </u>	Всего листов выписки: <u> </u>
30.09.2021 № 99/2021/420699649			
Кадастровый номер:		02:22:000000:3826	
1. Правообладатель (правообладатели):	1.157.	Гаскаров Равиль Шаихгалиевич	
2. Вид, номер и дата государственной регистрации права:	2.157.	Долевая собственность, № 02-04/105-04/305/001/2016-1443/2 от 29.03.2016, 1/191	
Ограничение прав и обременение объекта недвижимости:			
3. 3.157.1.	вид:	Аренда (в том числе, субаренда)	
	дата государственной регистрации:	17.06.2015	
	номер государственной регистрации:	02-04/105-04/205/011/2015-580/2	
	срок, на который установлено ограничение прав и обременение объекта недвижимости:	на 15 лет	
	лицо, в пользу которого установлено ограничение прав и обременение объекта недвижимости:	Общество с ограниченной ответственностью машинно-технологическая станция "Дюртюлинская", ИНН: 0260008851	
основание государственной регистрации:		"Договор аренды земельного участка" №б/н от 10.04.2015	
Государственный регистратор		ФГИС ЕГРН	
полное наименование должности		подпись	
		инициалы, фамилия	

М.П.

Земельный участок			
(вид объекта недвижимости)			
Лист № <u> </u> Раздела <u>2</u>	Всего листов раздела <u>2</u> : <u> </u>	Всего разделов: <u> </u>	Всего листов выписки: <u> </u>
30.09.2021 № 99/2021/420699649			
Кадастровый номер:		02:22:000000:3826	
1. Правообладатель (правообладатели):	1.158.	Мирзаянов Илшат Ахнафович	
2. Вид, номер и дата государственной регистрации права:	2.158.	Долевая собственность, № 02-04/105-04/305/001/2016-3685/1 от 15.06.2016, 1/382	
Ограничение прав и обременение объекта недвижимости:			
3. 3.158.1.	вид:	Аренда (в том числе, субаренда)	
	дата государственной регистрации:	17.06.2015	
	номер государственной регистрации:	02-04/105-04/205/011/2015-580/2	
	срок, на который установлено ограничение прав и обременение объекта недвижимости:	на 15 лет	
	лицо, в пользу которого установлено ограничение прав и обременение объекта недвижимости:	Общество с ограниченной ответственностью машинно-технологическая станция "Дюртюлинская", ИНН: 0260008851	
основание государственной регистрации:		"Договор аренды земельного участка" №б/н от 10.04.2015	
Государственный регистратор		ФГИС ЕГРН	
полное наименование должности		подпись	
		инициалы, фамилия	

М.П.

Земельный участок			
(вид объекта недвижимости)			
Лист № <u> </u> Раздела <u>2</u>	Всего листов раздела <u>2</u> : <u> </u>	Всего разделов: <u> </u>	Всего листов выписки: <u> </u>
30.09.2021 № 99/2021/420699649			
Кадастровый номер:		02:22:000000:3826	
1.	Правообладатель (правообладатели):	1.159.	Мирзаянова Фарида Ахнафовна
2.	Вид, номер и дата государственной регистрации права:	2.159.	Долевая собственность, № 02-04/105-04/305/001/2016-3688/2 от 15.06.2016, 1/382
Ограничение прав и обременение объекта недвижимости:			
3.	3.159.1.	вид:	Аренда (в том числе, субаренда)
		дата государственной регистрации:	17.06.2015
		номер государственной регистрации:	02-04/105-04/205/011/2015-580/2
		срок, на который установлено ограничение прав и обременение объекта недвижимости:	на 15 лет
		лицо, в пользу которого установлено ограничение прав и обременение объекта недвижимости:	Общество с ограниченной ответственностью машинно-технологическая станция "Дюртюлинская", ИНН: 0260008851
основание государственной регистрации:		'Договор аренды земельного участка' №б/н от 10.04.2015	
Государственный регистратор		ФГИС ЕГРН	
полное наименование должности		подпись	инициалы, фамилия

М.П.

Земельный участок			
(вид объекта недвижимости)			
Лист № <u> </u> Раздела <u>2</u>	Всего листов раздела <u>2</u> : <u> </u>	Всего разделов: <u> </u>	Всего листов выписки: <u> </u>
30.09.2021 № 99/2021/420699649			
Кадастровый номер:		02:22:000000:3826	
1.	Правообладатель (правообладатели):	1.160.	Саматова Зиля Ханафиевна
2.	Вид, номер и дата государственной регистрации права:	2.160.	Долевая собственность, № 02-04/105-04/305/001/2016-4893/2 от 12.08.2016, 1/191
Ограничение прав и обременение объекта недвижимости:			
3.	3.160.1.	вид:	Аренда (в том числе, субаренда)
		дата государственной регистрации:	17.06.2015
		номер государственной регистрации:	02-04/105-04/205/011/2015-580/2
		срок, на который установлено ограничение прав и обременение объекта недвижимости:	на 15 лет
		лицо, в пользу которого установлено ограничение прав и обременение объекта недвижимости:	Общество с ограниченной ответственностью машинно-технологическая станция "Дюртюлинская", ИНН: 0260008851
основание государственной регистрации:		'Договор аренды земельного участка' №б/н от 10.04.2015	
Государственный регистратор		ФГИС ЕГРН	
полное наименование должности		подпись	инициалы, фамилия

М.П.

Земельный участок			
(вид объекта недвижимости)			
Лист № <u> </u> Раздела <u>2</u>	Всего листов раздела <u>2</u> : <u> </u>	Всего разделов: <u> </u>	Всего листов выписки: <u> </u>
30.09.2021 № 99/2021/420699649			
Кадастровый номер:		02:22:000000:3826	
1. Правообладатель (правообладатели):	1.161.	Сайфутдинов Фирдави Салихьянович	
2. Вид, номер и дата государственной регистрации права:	2.161.	Долевая собственность, № 02-04/105-04/305/001/2016-7336/2 от 29.11.2016, 1/191	
Ограничение прав и обременение объекта недвижимости:			
3. 3.161.1.	вид:	Аренда (в том числе, субаренда)	
	дата государственной регистрации:	17.06.2015	
	номер государственной регистрации:	02-04/105-04/205/011/2015-580/2	
	срок, на который установлено ограничение прав и обременение объекта недвижимости:	на 15 лет	
	лицо, в пользу которого установлено ограничение прав и обременение объекта недвижимости:	Общество с ограниченной ответственностью машинно-технологическая станция "Дюртюлинская", ИНН: 0260008851	
основание государственной регистрации:		"Договор аренды земельного участка" №б/н от 10.04.2015	
Государственный регистратор		ФГИС ЕГРН	
полное наименование должности		подпись	инициалы, фамилия

М.П.

Земельный участок			
(вид объекта недвижимости)			
Лист № <u> </u> Раздела <u>2</u>	Всего листов раздела <u>2</u> : <u> </u>	Всего разделов: <u> </u>	Всего листов выписки: <u> </u>
30.09.2021 № 99/2021/420699649			
Кадастровый номер:		02:22:000000:3826	
1. Правообладатель (правообладатели):	1.162.	Нафикова Расима Фидаевна	
2. Вид, номер и дата государственной регистрации права:	2.162.	Долевая собственность, № 02-04/105-04/305/001/2016-7663/2 от 07.12.2016, 1/191	
Ограничение прав и обременение объекта недвижимости:			
3. 3.162.1.	вид:	Аренда (в том числе, субаренда)	
	дата государственной регистрации:	17.06.2015	
	номер государственной регистрации:	02-04/105-04/205/011/2015-580/2	
	срок, на который установлено ограничение прав и обременение объекта недвижимости:	на 15 лет	
	лицо, в пользу которого установлено ограничение прав и обременение объекта недвижимости:	Общество с ограниченной ответственностью машинно-технологическая станция "Дюртюлинская", ИНН: 0260008851	
основание государственной регистрации:		"Договор аренды земельного участка" №б/н от 10.04.2015	
Государственный регистратор		ФГИС ЕГРН	
полное наименование должности		подпись	инициалы, фамилия

М.П.

Земельный участок			
(вид объекта недвижимости)			
Лист № <u> </u> Раздела <u>2</u>	Всего листов раздела <u>2</u> : <u> </u>	Всего разделов: <u> </u>	Всего листов выписки: <u> </u>
30.09.2021 № 99/2021/420699649			
Кадастровый номер:		02:22:000000:3826	
1. Правообладатель (правообладатели):	1.163.	Гайсин Мударис Магданурович	
2. Вид, номер и дата государственной регистрации права:	2.163.	Долевая собственность, № 02:22:000000:3826-02/105/2017-2 от 21.02.2017, 2/955	
Ограничение прав и обременение объекта недвижимости:			
3. 3.163.1.	вид:	Аренда (в том числе, субаренда)	
	дата государственной регистрации:	17.06.2015	
	номер государственной регистрации:	02-04/105-04/205/011/2015-580/2	
	срок, на который установлено ограничение прав и обременение объекта недвижимости:	на 15 лет	
	лицо, в пользу которого установлено ограничение прав и обременение объекта недвижимости:	Общество с ограниченной ответственностью машинно-технологическая станция "Дюртюлинская", ИНН: 0260008851	
основание государственной регистрации:		"Договор аренды земельного участка" №б/н от 10.04.2015	
Государственный регистратор		ФГИС ЕГРН	
полное наименование должности		подпись	
		инициалы, фамилия	

М.П.

Земельный участок			
(вид объекта недвижимости)			
Лист № <u> </u> Раздела <u>2</u>	Всего листов раздела <u>2</u> : <u> </u>	Всего разделов: <u> </u>	Всего листов выписки: <u> </u>
30.09.2021 № 99/2021/420699649			
Кадастровый номер:		02:22:000000:3826	
1. Правообладатель (правообладатели):	1.164.	Амирова Флира Магдануровна	
2. Вид, номер и дата государственной регистрации права:	2.164.	Долевая собственность, № 02:22:000000:3826-02/105/2017-3 от 05.05.2017, 3/955	
Ограничение прав и обременение объекта недвижимости:			
3. 3.164.1.	вид:	Аренда (в том числе, субаренда)	
	дата государственной регистрации:	17.06.2015	
	номер государственной регистрации:	02-04/105-04/205/011/2015-580/2	
	срок, на который установлено ограничение прав и обременение объекта недвижимости:	на 15 лет	
	лицо, в пользу которого установлено ограничение прав и обременение объекта недвижимости:	Общество с ограниченной ответственностью машинно-технологическая станция "Дюртюлинская", ИНН: 0260008851	
основание государственной регистрации:		"Договор аренды земельного участка" №б/н от 10.04.2015	
Государственный регистратор		ФГИС ЕГРН	
полное наименование должности		подпись	
		инициалы, фамилия	

М.П.

Земельный участок			
(вид объекта недвижимости)			
Лист № <u> </u> Раздела <u> </u>	Всего листов раздела <u> </u> : <u> </u>	Всего разделов: <u> </u>	Всего листов выписки: <u> </u>
30.09.2021 № 99/2021/420699649			
Кадастровый номер:		02:22:000000:3826	
1. Правообладатель (правообладатели):	1.165.	Самигуллина Гульчачак Фаниловна	
2. Вид, номер и дата государственной регистрации права:	2.165.	Долевая собственность, № 02:22:000000:3826-02/105/2017-6 от 14.06.2017, 1/191	
Ограничение прав и обременение объекта недвижимости:			
3. 3.165.1.	вид:	Аренда (в том числе, субаренда)	
	дата государственной регистрации:	17.06.2015	
	номер государственной регистрации:	02-04/105-04/205/011/2015-580/2	
	срок, на который установлено ограничение прав и обременение объекта недвижимости:	на 15 лет	
	лицо, в пользу которого установлено ограничение прав и обременение объекта недвижимости:	Общество с ограниченной ответственностью машинно-технологическая станция "Дюртюлинская", ИНН: 0260008851	
основание государственной регистрации:		"Договор аренды земельного участка" №б/н от 10.04.2015	
Государственный регистратор		ФГИС ЕГРН	
полное наименование должности		подпись	
		инициалы, фамилия	

М.П.

Земельный участок			
(вид объекта недвижимости)			
Лист № <u> </u> Раздела <u> </u>	Всего листов раздела <u> </u> : <u> </u>	Всего разделов: <u> </u>	Всего листов выписки: <u> </u>
30.09.2021 № 99/2021/420699649			
Кадастровый номер:		02:22:000000:3826	
1. Правообладатель (правообладатели):	1.166.	Насибуллина Рима Вафиевна	
2. Вид, номер и дата государственной регистрации права:	2.166.	Долевая собственность, № 02:22:000000:3826-02/105/2017-7 от 19.06.2017, 1/191	
Ограничение прав и обременение объекта недвижимости:			
3. 3.166.1.	вид:	Аренда (в том числе, субаренда)	
	дата государственной регистрации:	17.06.2015	
	номер государственной регистрации:	02-04/105-04/205/011/2015-580/2	
	срок, на который установлено ограничение прав и обременение объекта недвижимости:	на 15 лет	
	лицо, в пользу которого установлено ограничение прав и обременение объекта недвижимости:	Общество с ограниченной ответственностью машинно-технологическая станция "Дюртюлинская", ИНН: 0260008851	
основание государственной регистрации:		"Договор аренды земельного участка" №б/н от 10.04.2015	
Государственный регистратор		ФГИС ЕГРН	
полное наименование должности		подпись	
		инициалы, фамилия	

М.П.

Земельный участок		
(вид объекта недвижимости)		
Лист № <u> </u> Раздела <u>2</u>	Всего листов раздела <u>2</u> : <u> </u>	Всего разделов: <u> </u>
30.09.2021 № 99/2021/420699649		
Кадастровый номер:		02:22:000000:3826
1. Правообладатель (правообладатели):	1.167.	Карамов Фидус Мубаракевич
2. Вид, номер и дата государственной регистрации права:	2.167.	Долевая собственность, № 02:22:000000:3826-02/105/2017-9 от 30.10.2017, 2/573
Ограничение прав и обременение объекта недвижимости:		
3. 3.167.1.	вид:	Иные ограничения (обременения) прав
	дата государственной регистрации:	21.04.2021
	номер государственной регистрации:	02:22:000000:3826-02/117/2021-89
	срок, на который установлено ограничение прав и обременение объекта недвижимости:	
	лицо, в пользу которого установлено ограничение прав и обременение объекта недвижимости:	не определено
	основание государственной регистрации:	'Постановление о запрете на совершение действий по регистрации (pdf)' №574382926/5103, 53453/21/51003-ИП от 19.04.2021, ОСП Первомайского округа г. Мурманска Управления Федеральной службы судебных приставов по МО
3. 3.167.2.	вид:	Аренда (в том числе, субаренда)
	дата государственной регистрации:	17.06.2015
	номер государственной регистрации:	02-04/105-04/205/011/2015-580/2
	срок, на который установлено ограничение прав и обременение объекта недвижимости:	на 15 лет
	лицо, в пользу которого установлено ограничение прав и обременение объекта недвижимости:	Общество с ограниченной ответственностью машинно-технологическая станция "Дюртюлинская", ИНН: 0260008851
	основание государственной регистрации:	'Договор аренды земельного участка' №б/н от 10.04.2015
Государственный регистратор		ФГИС ЕГРН
полное наименование должности		подпись
		инициалы, фамилия

М.П.

Земельный участок		
(вид объекта недвижимости)		
Лист № <u> </u> Раздела <u>2</u>	Всего листов раздела <u>2</u> : <u> </u>	Всего разделов: <u> </u>
30.09.2021 № 99/2021/420699649		
Кадастровый номер:		02:22:000000:3826
1. Правообладатель (правообладатели):	1.168.	Загитова Фируза Мубараковна
2. Вид, номер и дата государственной регистрации права:	2.168.	Долевая собственность, № 02:22:000000:3826-02/105/2017-12 от 30.10.2017, 4/573
Ограничение прав и обременение объекта недвижимости:		
3. 3.168.1.	вид:	Аренда (в том числе, субаренда)
	дата государственной регистрации:	17.06.2015
	номер государственной регистрации:	02-04/105-04/205/011/2015-580/2
	срок, на который установлено ограничение прав и обременение объекта недвижимости:	на 15 лет
	лицо, в пользу которого установлено ограничение прав и обременение объекта недвижимости:	Общество с ограниченной ответственностью машинно-технологическая станция "Дюртюлинская", ИНН: 0260008851
	основание государственной регистрации:	'Договор аренды земельного участка' №б/н от 10.04.2015
Государственный регистратор		ФГИС ЕГРН
полное наименование должности		подпись
		инициалы, фамилия

М.П.

Земельный участок			
(вид объекта недвижимости)			
Лист № <u> </u> Раздела <u>2</u>	Всего листов раздела <u>2</u> : <u> </u>	Всего разделов: <u> </u>	Всего листов выписки: <u> </u>
30.09.2021 № 99/2021/420699649			
Кадастровый номер:		02:22:000000:3826	
1. Правообладатель (правообладатели):	1.169.	Гатауллина Ирина Фаризановна	
2. Вид, номер и дата государственной регистрации права:	2.169.	Долевая собственность, № 02:22:000000:3826-02/105/2018-13 от 01.10.2018, 1/191	
Ограничение прав и обременение объекта недвижимости:			
3. 3.169.1.	вид:	Аренда (в том числе, субаренда)	
	дата государственной регистрации:	17.06.2015	
	номер государственной регистрации:	02-04/105-04/205/011/2015-580/2	
	срок, на который установлено ограничение прав и обременение объекта недвижимости:	на 15 лет	
	лицо, в пользу которого установлено ограничение прав и обременение объекта недвижимости:	Общество с ограниченной ответственностью машинно-технологическая станция "Дюртюлинская", ИНН: 0260008851	
основание государственной регистрации:		"Договор аренды земельного участка" №б/н от 10.04.2015	
Государственный регистратор		ФГИС ЕГРН	
полное наименование должности		подпись	
		инициалы, фамилия	

М.П.

Земельный участок			
(вид объекта недвижимости)			
Лист № <u> </u> Раздела <u>2</u>	Всего листов раздела <u>2</u> : <u> </u>	Всего разделов: <u> </u>	Всего листов выписки: <u> </u>
30.09.2021 № 99/2021/420699649			
Кадастровый номер:		02:22:000000:3826	
1. Правообладатель (правообладатели):	1.170.	Набиуллин Айдар Фанусович	
2. Вид, номер и дата государственной регистрации права:	2.170.	Долевая собственность, № 02:22:000000:3826-02/105/2018-15 от 22.11.2018, 1/191	
Ограничение прав и обременение объекта недвижимости:			
3. 3.170.1.	вид:	Аренда (в том числе, субаренда)	
	дата государственной регистрации:	17.06.2015	
	номер государственной регистрации:	02-04/105-04/205/011/2015-580/2	
	срок, на который установлено ограничение прав и обременение объекта недвижимости:	на 15 лет	
	лицо, в пользу которого установлено ограничение прав и обременение объекта недвижимости:	Общество с ограниченной ответственностью машинно-технологическая станция "Дюртюлинская", ИНН: 0260008851	
основание государственной регистрации:		"Договор аренды земельного участка" №б/н от 10.04.2015	
Государственный регистратор		ФГИС ЕГРН	
полное наименование должности		подпись	
		инициалы, фамилия	

М.П.

Земельный участок			
(вид объекта недвижимости)			
Лист № ___ Раздела <u>2</u>	Всего листов раздела <u>2</u> : ___	Всего разделов: ___	Всего листов выписки: ___
30.09.2021 № 99/2021/420699649			
Кадастровый номер:		02:22:000000:3826	
1.	Правообладатель (правообладатели):	1.171.	Хамидуллин Фидус Фанавиевич
2.	Вид, номер и дата государственной регистрации права:	2.171.	Долевая собственность, № 02:22:000000:3826-02/105/2018-18 от 24.12.2018, 1/191
Ограничение прав и обременение объекта недвижимости:			
3.	3.171.1.	вид:	Аренда (в том числе, субаренда)
		дата государственной регистрации:	17.06.2015
		номер государственной регистрации:	02-04/105-04/205/011/2015-580/2
		срок, на который установлено ограничение прав и обременение объекта недвижимости:	на 15 лет
		лицо, в пользу которого установлено ограничение прав и обременение объекта недвижимости:	Общество с ограниченной ответственностью машинно-технологическая станция "Дюртюлинская", ИНН: 0260008851
	основание государственной регистрации:	"Договор аренды земельного участка" №б/н от 10.04.2015	
Государственный регистратор		ФГИС ЕГРН	
полное наименование должности		подпись	инициалы, фамилия

М.П.

Земельный участок			
(вид объекта недвижимости)			
Лист № ___ Раздела <u>2</u>	Всего листов раздела <u>2</u> : ___	Всего разделов: ___	Всего листов выписки: ___
30.09.2021 № 99/2021/420699649			
Кадастровый номер:		02:22:000000:3826	
1.	Правообладатель (правообладатели):	1.172.	Юлдашев Рустам Каримович
2.	Вид, номер и дата государственной регистрации права:	2.172.	Долевая собственность, № 02:22:000000:3826-02/105/2019-41 от 10.04.2019, 1/191
Ограничение прав и обременение объекта недвижимости:			
3.	3.172.1.	вид:	Аренда (в том числе, субаренда)
		дата государственной регистрации:	17.06.2015
		номер государственной регистрации:	02-04/105-04/205/011/2015-580/2
		срок, на который установлено ограничение прав и обременение объекта недвижимости:	на 15 лет
		лицо, в пользу которого установлено ограничение прав и обременение объекта недвижимости:	Общество с ограниченной ответственностью машинно-технологическая станция "Дюртюлинская", ИНН: 0260008851
	основание государственной регистрации:	"Договор аренды земельного участка" №б/н от 10.04.2015	
Государственный регистратор		ФГИС ЕГРН	
полное наименование должности		подпись	инициалы, фамилия

М.П.

Земельный участок			
(вид объекта недвижимости)			
Лист № <u> </u> Раздела <u>2</u>	Всего листов раздела <u>2</u> : <u> </u>	Всего разделов: <u> </u>	Всего листов выписки: <u> </u>
30.09.2021 № 99/2021/420699649			
Кадастровый номер:		02:22:000000:3826	
1. Правообладатель (правообладатели):	1.173.	Гатауллина Расуля Гусмановна	
2. Вид, номер и дата государственной регистрации права:	2.173.	Долевая собственность, № 02:22:000000:3826-02/105/2019-53 от 21.05.2019, 1/191	
Ограничение прав и обременение объекта недвижимости:			
3. 3.173.1.	вид:	Аренда (в том числе, субаренда)	
	дата государственной регистрации:	17.06.2015	
	номер государственной регистрации:	02-04/105-04/205/011/2015-580/2	
	срок, на который установлено ограничение прав и обременение объекта недвижимости:	на 15 лет	
	лицо, в пользу которого установлено ограничение прав и обременение объекта недвижимости:	Общество с ограниченной ответственностью машинно-технологическая станция "Дюртюлинская", ИНН: 0260008851	
основание государственной регистрации:		"Договор аренды земельного участка" №б/н от 10.04.2015	
Государственный регистратор		ФГИС ЕГРН	
полное наименование должности		подпись	
		инициалы, фамилия	

М.П.

Земельный участок			
(вид объекта недвижимости)			
Лист № <u> </u> Раздела <u>2</u>	Всего листов раздела <u>2</u> : <u> </u>	Всего разделов: <u> </u>	Всего листов выписки: <u> </u>
30.09.2021 № 99/2021/420699649			
Кадастровый номер:		02:22:000000:3826	
1. Правообладатель (правообладатели):	1.174.	Самматов Равис Мухаматович	
2. Вид, номер и дата государственной регистрации права:	2.174.	Долевая собственность, № 02:22:000000:3826-02/105/2019-56 от 10.06.2019, 1/191	
Ограничение прав и обременение объекта недвижимости:			
3. 3.174.1.	вид:	Аренда (в том числе, субаренда)	
	дата государственной регистрации:	17.06.2015	
	номер государственной регистрации:	02-04/105-04/205/011/2015-580/2	
	срок, на который установлено ограничение прав и обременение объекта недвижимости:	на 15 лет	
	лицо, в пользу которого установлено ограничение прав и обременение объекта недвижимости:	Общество с ограниченной ответственностью машинно-технологическая станция "Дюртюлинская", ИНН: 0260008851	
основание государственной регистрации:		"Договор аренды земельного участка" №б/н от 10.04.2015	
Государственный регистратор		ФГИС ЕГРН	
полное наименование должности		подпись	
		инициалы, фамилия	

М.П.

Земельный участок			
(вид объекта недвижимости)			
Лист № <u> </u> Раздела <u>2</u>	Всего листов раздела <u>2</u> : <u> </u>	Всего разделов: <u> </u>	Всего листов выписки: <u> </u>
30.09.2021 № 99/2021/420699649			
Кадастровый номер:		02:22:000000:3826	
1. Правообладатель (правообладатели):	1.175.	Нурлыгаянов Флур Гарифьянович	
2. Вид, номер и дата государственной регистрации права:	2.175.	Долевая собственность, № 02:22:000000:3826-02/105/2019-58 от 19.06.2019, 1/191	
Ограничение прав и обременение объекта недвижимости:			
3. 3.175.1.	вид:	Аренда (в том числе, субаренда)	
	дата государственной регистрации:	17.06.2015	
	номер государственной регистрации:	02-04/105-04/205/011/2015-580/2	
	срок, на который установлено ограничение прав и обременение объекта недвижимости:	на 15 лет	
	лицо, в пользу которого установлено ограничение прав и обременение объекта недвижимости:	Общество с ограниченной ответственностью машинно-технологическая станция"Дюртюлинская", ИНН: 0260008851	
основание государственной регистрации:		"Договор аренды земельного участка" №б/н от 10.04.2015	
Государственный регистратор		ФГИС ЕГРН	
полное наименование должности		подпись	инициалы, фамилия

М.П.

Земельный участок			
(вид объекта недвижимости)			
Лист № <u> </u> Раздела <u>2</u>	Всего листов раздела <u>2</u> : <u> </u>	Всего разделов: <u> </u>	Всего листов выписки: <u> </u>
30.09.2021 № 99/2021/420699649			
Кадастровый номер:		02:22:000000:3826	
1. Правообладатель (правообладатели):	1.176.	Миннурова Айгуль Фаритовна	
2. Вид, номер и дата государственной регистрации права:	2.176.	Долевая собственность, № 02:22:000000:3826-02/105/2019-72 от 10.10.2019, 3/382	
Ограничение прав и обременение объекта недвижимости:			
3. 3.176.1.	вид:	Аренда (в том числе, субаренда)	
	дата государственной регистрации:	17.06.2015	
	номер государственной регистрации:	02-04/105-04/205/011/2015-580/2	
	срок, на который установлено ограничение прав и обременение объекта недвижимости:	на 15 лет	
	лицо, в пользу которого установлено ограничение прав и обременение объекта недвижимости:	Общество с ограниченной ответственностью машинно-технологическая станция"Дюртюлинская", ИНН: 0260008851	
основание государственной регистрации:		"Договор аренды земельного участка" №б/н от 10.04.2015	
Государственный регистратор		ФГИС ЕГРН	
полное наименование должности		подпись	инициалы, фамилия

М.П.

Земельный участок			
(вид объекта недвижимости)			
Лист № <u> </u> Раздела <u>2</u>	Всего листов раздела <u>2</u> : <u> </u>	Всего разделов: <u> </u>	Всего листов выписки: <u> </u>
30.09.2021 № 99/2021/420699649			
Кадастровый номер:		02:22:000000:3826	
1. Правообладатель (правообладатели):	1.177.	Шарифуллина Рузиля Фахразиевна	
2. Вид, номер и дата государственной регистрации права:	2.177.	Долевая собственность, № 02:22:000000:3826-02/105/2020-77 от 03.06.2020, 1/191	
Ограничение прав и обременение объекта недвижимости:			
3. 3.177.1.	вид:	Аренда (в том числе, субаренда)	
	дата государственной регистрации:	17.06.2015	
	номер государственной регистрации:	02-04/105-04/205/011/2015-580/2	
	срок, на который установлено ограничение прав и обременение объекта недвижимости:	на 15 лет	
	лицо, в пользу которого установлено ограничение прав и обременение объекта недвижимости:	Общество с ограниченной ответственностью машинно-технологическая станция "Дюртюлинская", ИНН: 0260008851	
основание государственной регистрации:		"Договор аренды земельного участка" №б/н от 10.04.2015	
Государственный регистратор		ФГИС ЕГРН	
полное наименование должности		подпись	
		инициалы, фамилия	

М.П.

Земельный участок			
(вид объекта недвижимости)			
Лист № <u> </u> Раздела <u>2</u>	Всего листов раздела <u>2</u> : <u> </u>	Всего разделов: <u> </u>	Всего листов выписки: <u> </u>
30.09.2021 № 99/2021/420699649			
Кадастровый номер:		02:22:000000:3826	
1. Правообладатель (правообладатели):	1.178.	Хакимова Алсу Альфридовна	
2. Вид, номер и дата государственной регистрации права:	2.178.	Долевая собственность, № 02:22:000000:3826-02/130/2020-80 от 16.09.2020, 1/191	
Ограничение прав и обременение объекта недвижимости:			
3. 3.178.1.	вид:	Аренда (в том числе, субаренда)	
	дата государственной регистрации:	17.06.2015	
	номер государственной регистрации:	02-04/105-04/205/011/2015-580/2	
	срок, на который установлено ограничение прав и обременение объекта недвижимости:	на 15 лет	
	лицо, в пользу которого установлено ограничение прав и обременение объекта недвижимости:	Общество с ограниченной ответственностью машинно-технологическая станция "Дюртюлинская", ИНН: 0260008851	
основание государственной регистрации:		"Договор аренды земельного участка" №б/н от 10.04.2015	
Государственный регистратор		ФГИС ЕГРН	
полное наименование должности		подпись	
		инициалы, фамилия	

М.П.

Земельный участок			
(вид объекта недвижимости)			
Лист № <u> </u> Раздела <u>2</u>	Всего листов раздела <u>2</u> : <u> </u>	Всего разделов: <u> </u>	Всего листов выписки: <u> </u>
30.09.2021 № 99/2021/420699649			
Кадастровый номер:		02:22:000000:3826	
1. Правообладатель (правообладатели):	1.179.	Гарифуллин Венер Раисович	
2. Вид, номер и дата государственной регистрации права:	2.179.	Долевая собственность, № 02:22:000000:3826-02/363/2020-82 от 28.10.2020, 1/191	
Ограничение прав и обременение объекта недвижимости:			
3. 3.179.1.	вид:	Аренда (в том числе, субаренда)	
	дата государственной регистрации:	17.06.2015	
	номер государственной регистрации:	02-04/105-04/205/011/2015-580/2	
	срок, на который установлено ограничение прав и обременение объекта недвижимости:	на 15 лет	
	лицо, в пользу которого установлено ограничение прав и обременение объекта недвижимости:	Общество с ограниченной ответственностью машинно-технологическая станция"Дюртюлинская", ИНН: 0260008851	
основание государственной регистрации:		"Договор аренды земельного участка" №б/н от 10.04.2015	
Государственный регистратор		ФГИС ЕГРН	
полное наименование должности		подпись	инициалы, фамилия

М.П.

Земельный участок			
(вид объекта недвижимости)			
Лист № <u> </u> Раздела <u>2</u>	Всего листов раздела <u>2</u> : <u> </u>	Всего разделов: <u> </u>	Всего листов выписки: <u> </u>
30.09.2021 № 99/2021/420699649			
Кадастровый номер:		02:22:000000:3826	
1. Правообладатель (правообладатели):	1.180.	Шайхуллина Зайтуна Мавлявиевна	
2. Вид, номер и дата государственной регистрации права:	2.180.	Долевая собственность, № 02:22:000000:3826-02/363/2021-86 от 12.03.2021, 1/191	
Ограничение прав и обременение объекта недвижимости:			
3. 3.180.1.	вид:	Аренда (в том числе, субаренда)	
	дата государственной регистрации:	17.06.2015	
	номер государственной регистрации:	02-04/105-04/205/011/2015-580/2	
	срок, на который установлено ограничение прав и обременение объекта недвижимости:	на 15 лет	
	лицо, в пользу которого установлено ограничение прав и обременение объекта недвижимости:	Общество с ограниченной ответственностью машинно-технологическая станция"Дюртюлинская", ИНН: 0260008851	
основание государственной регистрации:		"Договор аренды земельного участка" №б/н от 10.04.2015	
Государственный регистратор		ФГИС ЕГРН	
полное наименование должности		подпись	инициалы, фамилия

М.П.

Земельный участок			
(вид объекта недвижимости)			
Лист № <u> </u> Раздела <u>2</u>	Всего листов раздела <u>2</u> : <u> </u>	Всего разделов: <u> </u>	Всего листов выписки: <u> </u>
30.09.2021 № 99/2021/420699649			
Кадастровый номер:		02:22:000000:3826	
1. Правообладатель (правообладатели):	1.181.	Ахмадуллина Айгуль Фатихьяновна	
2. Вид, номер и дата государственной регистрации права:	2.181.	Долевая собственность, № 02:22:000000:3826-02/363/2021-88 от 06.04.2021, 1/191	
Ограничение прав и обременение объекта недвижимости:			
3. 3.181.1.	вид:	Аренда (в том числе, субаренда)	
	дата государственной регистрации:	17.06.2015	
	номер государственной регистрации:	02-04/105-04/205/011/2015-580/2	
	срок, на который установлено ограничение прав и обременение объекта недвижимости:	на 15 лет	
	лицо, в пользу которого установлено ограничение прав и обременение объекта недвижимости:	Общество с ограниченной ответственностью машинно-технологическая станция"Дюртюлинская", ИНН: 0260008851	
основание государственной регистрации:		"Договор аренды земельного участка" №б/н от 10.04.2015	
Государственный регистратор		ФГИС ЕГРН	
полное наименование должности		подпись	
		инициалы, фамилия	

М.П.

Земельный участок			
(вид объекта недвижимости)			
Лист № <u> </u> Раздела <u>2</u>	Всего листов раздела <u>2</u> : <u> </u>	Всего разделов: <u> </u>	Всего листов выписки: <u> </u>
30.09.2021 № 99/2021/420699649			
Кадастровый номер:		02:22:000000:3826	
1. Правообладатель (правообладатели):	1.182.	Гатауллин Ильдус Гиниятуллович	
2. Вид, номер и дата государственной регистрации права:	2.182.	Долевая собственность, № 02:22:000000:3826-02/363/2021-94 от 24.05.2021, 1/191	
Ограничение прав и обременение объекта недвижимости:			
3. 3.182.1.	вид:	Аренда (в том числе, субаренда)	
	дата государственной регистрации:	17.06.2015	
	номер государственной регистрации:	02-04/105-04/205/011/2015-580/2	
	срок, на который установлено ограничение прав и обременение объекта недвижимости:	на 15 лет	
	лицо, в пользу которого установлено ограничение прав и обременение объекта недвижимости:	Общество с ограниченной ответственностью машинно-технологическая станция"Дюртюлинская", ИНН: 0260008851	
основание государственной регистрации:		"Договор аренды земельного участка" №б/н от 10.04.2015	
Государственный регистратор		ФГИС ЕГРН	
полное наименование должности		подпись	
		инициалы, фамилия	

М.П.

Земельный участок			
(вид объекта недвижимости)			
Лист № ___ Раздела <u>2</u>	Всего листов раздела <u>2</u> : ___	Всего разделов: ___	Всего листов выписки: ___
30.09.2021 № 99/2021/420699649			
Кадастровый номер:		02:22:000000:3826	
1.	Правообладатель (правообладатели):	1.183.	Гильмутдинов Ахнаф Ахлямутдинович
2.	Вид, номер и дата государственной регистрации права:	2.183.	Долевая собственность, № 02:22:000000:3826-02/363/2021-96 от 23.06.2021, 1/191
Ограничение прав и обременение объекта недвижимости:			
3.	3.183.1.	вид:	Аренда (в том числе, субаренда)
		дата государственной регистрации:	17.06.2015
		номер государственной регистрации:	02-04/105-04/205/011/2015-580/2
		срок, на который установлено ограничение прав и обременение объекта недвижимости:	на 15 лет
		лицо, в пользу которого установлено ограничение прав и обременение объекта недвижимости:	Общество с ограниченной ответственностью машинно-технологическая станция "Дюртюлинская", ИНН: 0260008851
	основание государственной регистрации:	"Договор аренды земельного участка" №б/н от 10.04.2015	
Государственный регистратор		ФГИС ЕГРН	
полное наименование должности		подпись	инициалы, фамилия

М.П.

Земельный участок			
(вид объекта недвижимости)			
Лист № ___ Раздела <u>2</u>	Всего листов раздела <u>2</u> : ___	Всего разделов: ___	Всего листов выписки: ___
30.09.2021 № 99/2021/420699649			
Кадастровый номер:		02:22:000000:3826	
1.	Правообладатель (правообладатели):	1.184.	данные о правообладателе отсутствуют
2.	Вид, номер и дата государственной регистрации права:	2.184.	не зарегистрировано
Ограничение прав и обременение объекта недвижимости:			
3.	3.184.1.	вид:	Иные ограничения (обременения) прав
		дата государственной регистрации:	05.09.2020
		номер государственной регистрации:	02:22:000000:3826-02/121/2020-78
		срок, на который установлено ограничение прав и обременение объекта недвижимости:	
		лицо, в пользу которого установлено ограничение прав и обременение объекта недвижимости:	не определено
	основание государственной регистрации:	"Постановление о запрете на совершение действий по регистрации (pdf) №164470679/0220, по 34787/19/02020-ИП от 31.08.2020, Дюртюлинское межрайонное отделение судебных приставов	
4.	Договоры участия в долевом строительстве:	не зарегистрировано	
5.	Заявленные в судебном порядке права требования:	данные отсутствуют	
6.	Сведения о возражении в отношении зарегистрированного права:	данные отсутствуют	
7.	Сведения о наличии решения об изъятии объекта недвижимости для государственных и муниципальных нужд:	данные отсутствуют	
8.	Сведения о невозможности государственной регистрации без личного участия правообладателя или его законного представителя:		
9.	Правопритязания и сведения о наличии поступивших, но не рассмотренных заявлений о проведении государственной регистрации права (перехода, прекращения права), ограничения права или обременения объекта недвижимости, сделки в отношении объекта недвижимости:	данные отсутствуют	
10.	Сведения об осуществлении государственной регистрации сделки, права, ограничения права без необходимого в силу закона согласия третьего лица, органа:	данные отсутствуют	
11.	Сведения о невозможности государственной регистрации перехода, прекращения, ограничения права на земельный участок из земель сельскохозяйственного назначения:		
Государственный регистратор		ФГИС ЕГРН	
полное наименование должности		подпись	инициалы, фамилия

М.П.


Земельный участок			
<small>(вид объекта недвижимости)</small>			
Лист № ____ Раздела <u>3</u>	Всего листов раздела <u>3</u> : ____	Всего разделов: ____	Всего листов выписки: ____
30.09.2021 № 99/2021/420699649			
Кадастровый номер:		02:22:000000:3826	

План (чертеж, схема) земельного участка			
Масштаб 1: данные отсутствуют	Условные обозначения:		

Государственный регистратор		ФГИС ЕГРН
полное наименование должности	подпись	инициалы, фамилия

М.П.


Земельный участок			
<small>(вид объекта недвижимости)</small>			
Лист № ____ Раздела <u>4</u>	Всего листов раздела <u>4</u> : ____	Всего разделов: ____	Всего листов выписки: ____
30.09.2021 № 99/2021/420699649			
Кадастровый номер:		02:22:000000:3826	

План (чертеж, схема) части земельного участка	Учетный номер части: 02:22:000000:3826/1
	
Масштаб 1: данные отсутствуют	Условные обозначения:

Государственный регистратор		ФГИС ЕГРН
полное наименование должности	подпись	инициалы, фамилия

М.П.

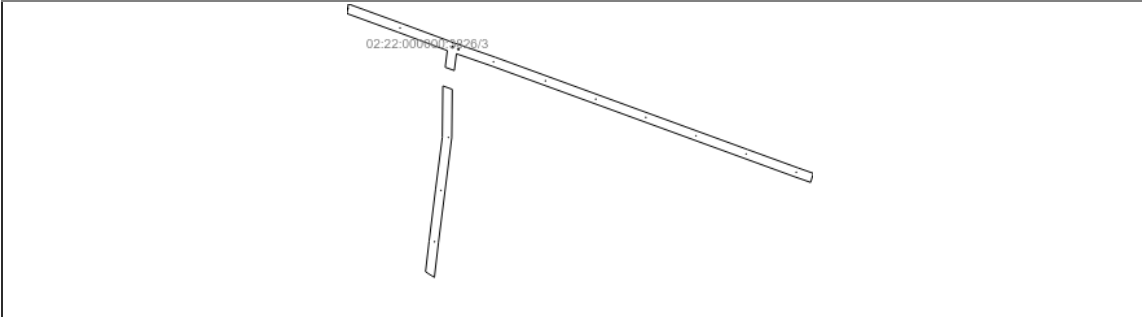
Земельный участок			
<small>(вид объекта недвижимости)</small>			
Лист № ___ Раздела 4	Всего листов раздела 4 : ___	Всего разделов: ___	Всего листов выписки: ___
30.09.2021 № 99/2021/420699649			
Кадастровый номер:		02:22:000000:3826	

План (чертеж, схема) части земельного участка		Учетный номер части: 02:22:000000:3826/2	
			
Масштаб 1: данные отсутствуют	Условные обозначения:		

Государственный регистратор		ФГИС ЕГРН
полное наименование должности	подпись	инициалы, фамилия

М.П.

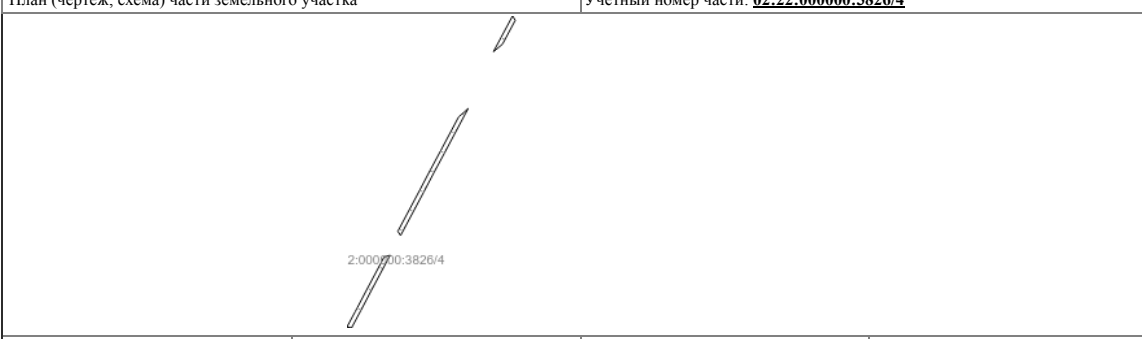
Земельный участок			
<small>(вид объекта недвижимости)</small>			
Лист № ___ Раздела 4	Всего листов раздела 4 : ___	Всего разделов: ___	Всего листов выписки: ___
30.09.2021 № 99/2021/420699649			
Кадастровый номер:		02:22:000000:3826	

План (чертеж, схема) части земельного участка		Учетный номер части: 02:22:000000:3826/3	
			
Масштаб 1: данные отсутствуют	Условные обозначения:		

Государственный регистратор		ФГИС ЕГРН
полное наименование должности	подпись	инициалы, фамилия

М.П.

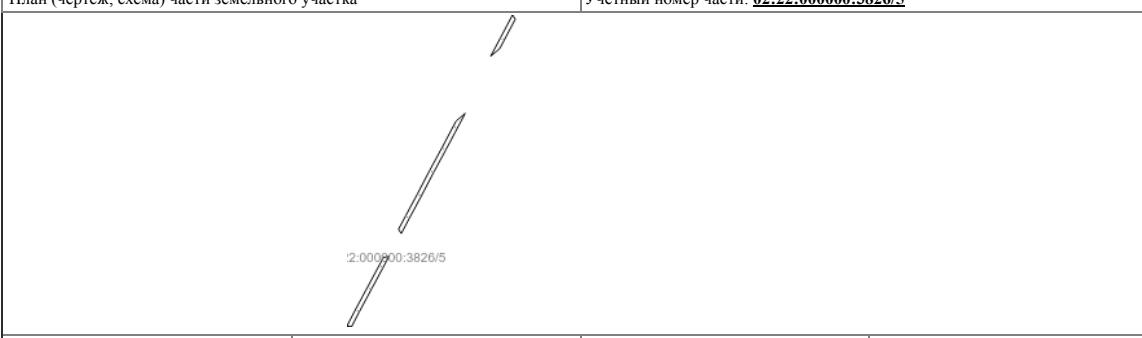
Земельный участок			
<small>(вид объекта недвижимости)</small>			
Лист № ___ Раздела <u>4</u>	Всего листов раздела <u>4</u> : ___	Всего разделов: ___	Всего листов выписки: ___
30.09.2021 № 99/2021/420699649			
Кадастровый номер:		02:22:000000:3826	

План (чертеж, схема) части земельного участка	Учетный номер части: 02:22:000000:3826/4
	
Масштаб 1: данные отсутствуют	Условные обозначения:

Государственный регистратор		ФГИС ЕГРН
полное наименование должности	подпись	инициалы, фамилия

М.П.


Земельный участок			
<small>(вид объекта недвижимости)</small>			
Лист № ___ Раздела <u>4</u>	Всего листов раздела <u>4</u> : ___	Всего разделов: ___	Всего листов выписки: ___
30.09.2021 № 99/2021/420699649			
Кадастровый номер:		02:22:000000:3826	

План (чертеж, схема) части земельного участка	Учетный номер части: 02:22:000000:3826/5
	
Масштаб 1: данные отсутствуют	Условные обозначения:

Государственный регистратор		ФГИС ЕГРН
полное наименование должности	подпись	инициалы, фамилия

М.П.

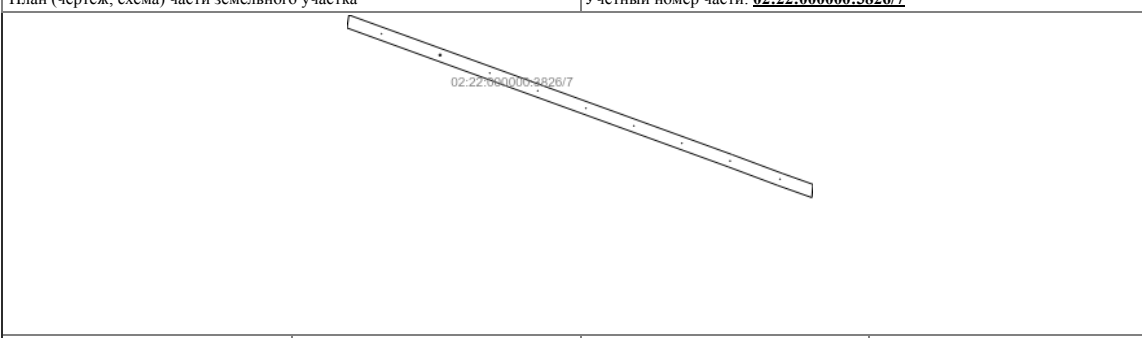
Земельный участок			
<small>(вид объекта недвижимости)</small>			
Лист № ___ Раздела 4	Всего листов раздела 4 : ___	Всего разделов: ___	Всего листов выписки: ___
30.09.2021 № 99/2021/420699649			
Кадастровый номер:		02:22:000000:3826	

План (чертеж, схема) части земельного участка	Учетный номер части: 02:22:000000:3826/6
	
Масштаб 1: данные отсутствуют	Условные обозначения:

Государственный регистратор		ФГИС ЕГРН
полное наименование должности	подпись	инициалы, фамилия

М.П.

Земельный участок			
<small>(вид объекта недвижимости)</small>			
Лист № ___ Раздела 4	Всего листов раздела 4 : ___	Всего разделов: ___	Всего листов выписки: ___
30.09.2021 № 99/2021/420699649			
Кадастровый номер:		02:22:000000:3826	

План (чертеж, схема) части земельного участка	Учетный номер части: 02:22:000000:3826/7
	
Масштаб 1: данные отсутствуют	Условные обозначения:

Государственный регистратор		ФГИС ЕГРН
полное наименование должности	подпись	инициалы, фамилия

М.П.

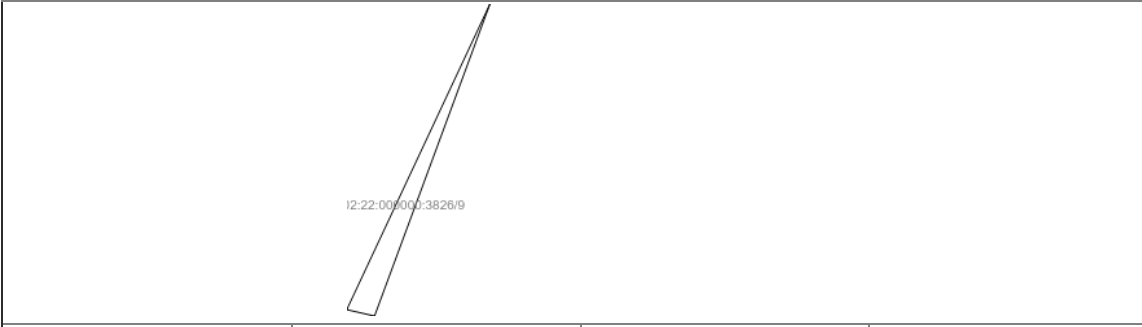
Земельный участок			
<small>(вид объекта недвижимости)</small>			
Лист № ____ Раздела 4	Всего листов раздела 4 : ____	Всего разделов: ____	Всего листов выписки: ____
30.09.2021 № 99/2021/420699649			
Кадастровый номер:		02:22:000000:3826	

План (чертеж, схема) части земельного участка		Учетный номер части: 02:22:000000:3826/8	
			
Масштаб 1: данные отсутствуют	Условные обозначения:		

Государственный регистратор		ФГИС ЕГРН
полное наименование должности	подпись	инициалы, фамилия

М.П.

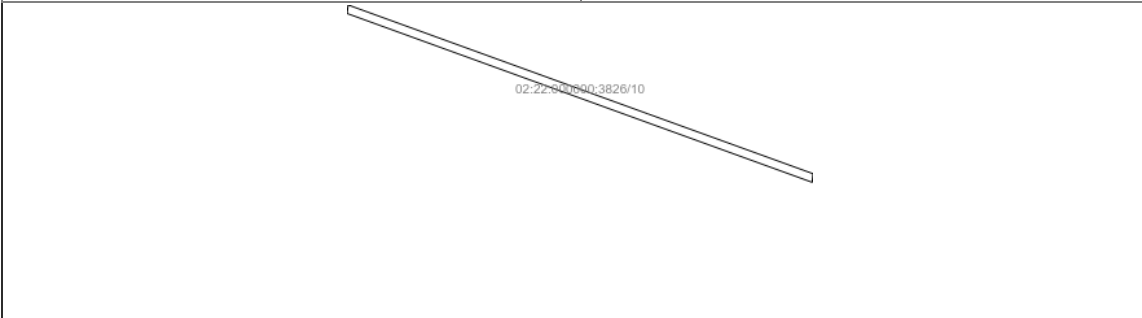
Земельный участок			
<small>(вид объекта недвижимости)</small>			
Лист № ____ Раздела 4	Всего листов раздела 4 : ____	Всего разделов: ____	Всего листов выписки: ____
30.09.2021 № 99/2021/420699649			
Кадастровый номер:		02:22:000000:3826	

План (чертеж, схема) части земельного участка		Учетный номер части: 02:22:000000:3826/9	
			
Масштаб 1: данные отсутствуют	Условные обозначения:		

Государственный регистратор		ФГИС ЕГРН
полное наименование должности	подпись	инициалы, фамилия

М.П.

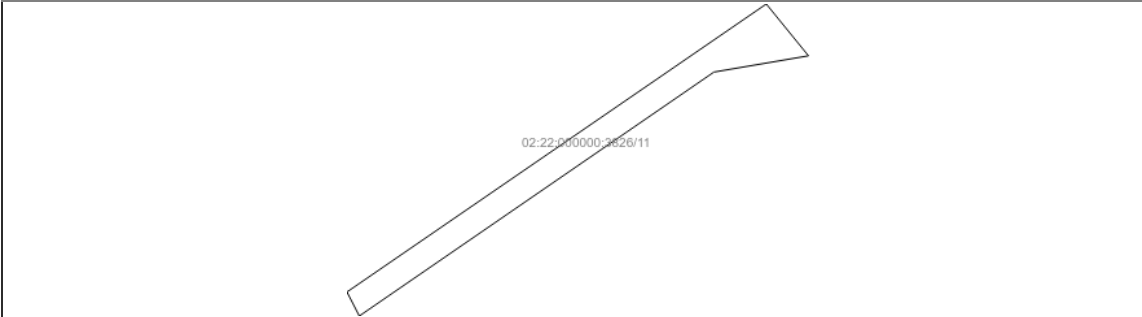
Земельный участок			
<small>(вид объекта недвижимости)</small>			
Лист № <u> </u> Раздела <u>4</u>	Всего листов раздела <u>4</u> : <u> </u>	Всего разделов: <u> </u>	Всего листов выписки: <u> </u>
30.09.2021 № 99/2021/420699649			
Кадастровый номер:		02:22:000000:3826	

План (чертеж, схема) части земельного участка		Учетный номер части: 02:22:000000:3826/10	
			
Масштаб 1: данные отсутствуют	Условные обозначения:		

Государственный регистратор		ФГИС ЕГРН
полное наименование должности	подпись	инициалы, фамилия

М.П.


Земельный участок			
<small>(вид объекта недвижимости)</small>			
Лист № <u> </u> Раздела <u>4</u>	Всего листов раздела <u>4</u> : <u> </u>	Всего разделов: <u> </u>	Всего листов выписки: <u> </u>
30.09.2021 № 99/2021/420699649			
Кадастровый номер:		02:22:000000:3826	

План (чертеж, схема) части земельного участка		Учетный номер части: 02:22:000000:3826/11	
			
Масштаб 1: данные отсутствуют	Условные обозначения:		

Государственный регистратор		ФГИС ЕГРН
полное наименование должности	подпись	инициалы, фамилия

М.П.

Земельный участок			
<small>(вид объекта недвижимости)</small>			
Лист № ___ Раздела <u>4</u>	Всего листов раздела <u>4</u> : ___	Всего разделов: ___	Всего листов выписки: ___
30.09.2021 № 99/2021/420699649			
Кадастровый номер:		02:22:000000:3826	

План (чертеж, схема) части земельного участка		Учетный номер части: 02:22:000000:3826/13	
			
Масштаб 1: данные отсутствуют		Условные обозначения:	

Государственный регистратор		ФГИС ЕГРН
полное наименование должности	подпись	инициалы, фамилия

М.П.

Земельный участок			
<small>(вид объекта недвижимости)</small>			
Лист № ___ Раздела <u>4</u>	Всего листов раздела <u>4</u> : ___	Всего разделов: ___	Всего листов выписки: ___
30.09.2021 № 99/2021/420699649			
Кадастровый номер:		02:22:000000:3826	

План (чертеж, схема) части земельного участка		Учетный номер части: 02:22:000000:3826/14	
			
Масштаб 1: данные отсутствуют		Условные обозначения:	

Государственный регистратор		ФГИС ЕГРН
полное наименование должности	подпись	инициалы, фамилия

М.П.


Земельный участок			
<small>(вид объекта недвижимости)</small>			
Лист № <u> </u> Раздела <u>4</u>	Всего листов раздела <u>4</u> : <u> </u>	Всего разделов: <u> </u>	Всего листов выписки: <u> </u>
30.09.2021 № 99/2021/420699649			
Кадастровый номер:		02:22:000000:3826	

План (чертеж, схема) части земельного участка	Учетный номер части: 02:22:000000:3826/15
	
Масштаб 1: данные отсутствуют	Условные обозначения:

Государственный регистратор		ФГИС ЕГРН
полное наименование должности	подпись	инициалы, фамилия

М.П.

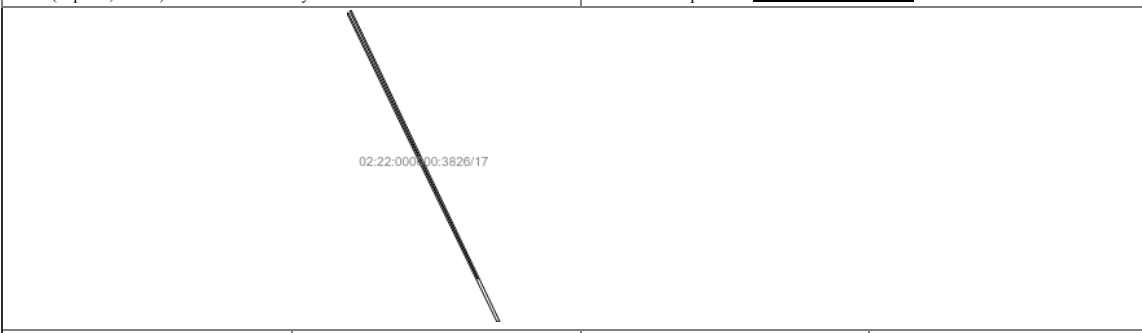
Земельный участок			
<small>(вид объекта недвижимости)</small>			
Лист № <u> </u> Раздела <u>4</u>	Всего листов раздела <u>4</u> : <u> </u>	Всего разделов: <u> </u>	Всего листов выписки: <u> </u>
30.09.2021 № 99/2021/420699649			
Кадастровый номер:		02:22:000000:3826	

План (чертеж, схема) части земельного участка	Учетный номер части: 02:22:000000:3826/16
	
Масштаб 1: данные отсутствуют	Условные обозначения:

Государственный регистратор		ФГИС ЕГРН
полное наименование должности	подпись	инициалы, фамилия

М.П.

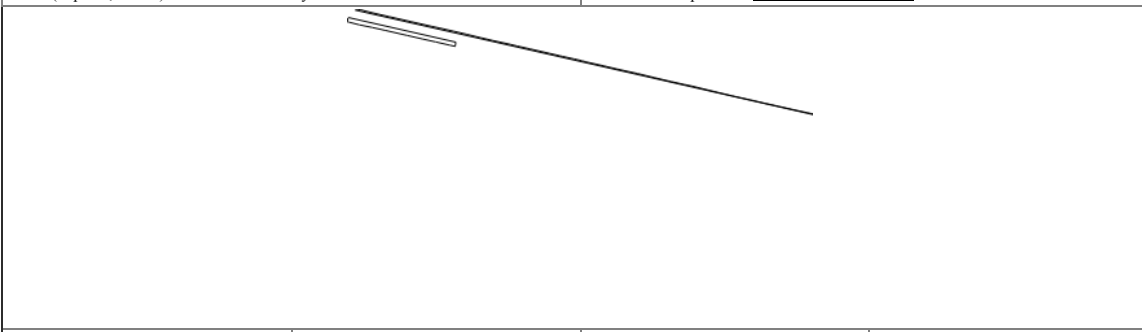
Земельный участок			
<small>(вид объекта недвижимости)</small>			
Лист № ___	Раздела 4	Всего листов раздела 4 : ___	Всего разделов: ___
30.09.2021 № 99/2021/420699649		Всего листов выписки: ___	
Кадастровый номер:		02:22:000000:3826	

План (чертеж, схема) части земельного участка		Учетный номер части: 02:22:000000:3826/17	
			
Масштаб 1: данные отсутствуют	Условные обозначения:		

Государственный регистратор		ФГИС ЕГРН
полное наименование должности	подпись	инициалы, фамилия

М.П.

Земельный участок			
<small>(вид объекта недвижимости)</small>			
Лист № ___	Раздела 4	Всего листов раздела 4 : ___	Всего разделов: ___
30.09.2021 № 99/2021/420699649		Всего листов выписки: ___	
Кадастровый номер:		02:22:000000:3826	

План (чертеж, схема) части земельного участка		Учетный номер части: 02:22:000000:3826/18	
			
Масштаб 1: данные отсутствуют	Условные обозначения:		

Государственный регистратор		ФГИС ЕГРН
полное наименование должности	подпись	инициалы, фамилия

М.П.

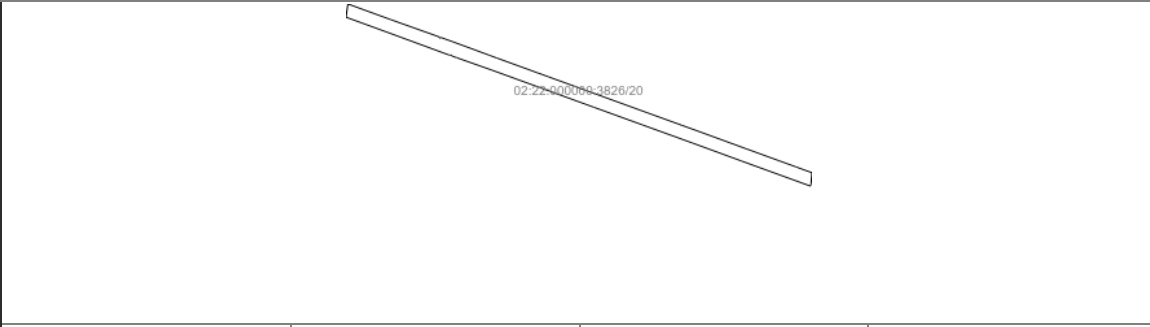
Земельный участок			
<small>(вид объекта недвижимости)</small>			
Лист № ___ Раздела <u>4</u>	Всего листов раздела <u>4</u> : ___	Всего разделов: ___	Всего листов выписки: ___
30.09.2021 № 99/2021/420699649			
Кадастровый номер:		02:22:000000:3826	

План (чертеж, схема) части земельного участка		Учетный номер части: 02:22:000000:3826/19	
			
Масштаб 1: данные отсутствуют	Условные обозначения:		

Государственный регистратор		ФГИС ЕГРН
<small>полное наименование должности</small>	<small>подпись</small>	<small>инициалы, фамилия</small>

М.П.

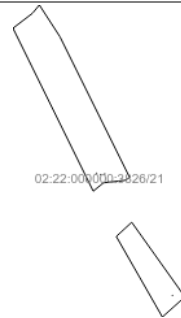
Земельный участок			
<small>(вид объекта недвижимости)</small>			
Лист № ___ Раздела <u>4</u>	Всего листов раздела <u>4</u> : ___	Всего разделов: ___	Всего листов выписки: ___
30.09.2021 № 99/2021/420699649			
Кадастровый номер:		02:22:000000:3826	

План (чертеж, схема) части земельного участка		Учетный номер части: 02:22:000000:3826/20	
			
Масштаб 1: данные отсутствуют	Условные обозначения:		

Государственный регистратор		ФГИС ЕГРН
<small>полное наименование должности</small>	<small>подпись</small>	<small>инициалы, фамилия</small>

М.П.

Земельный участок			
(вид объекта недвижимости)			
Лист № ____ Раздела 4	Всего листов раздела 4 : ____	Всего разделов: ____	Всего листов выписки: ____
30.09.2021 № 99/2021/420699649			
Кадастровый номер:		02:22:000000:3826	

План (чертеж, схема) части земельного участка	Учетный номер части: 02:22:000000:3826/21
	
Масштаб 1: данные отсутствуют	Условные обозначения:

Государственный регистратор		ФГИС ЕГРН
полное наименование должности	подпись	инициалы, фамилия

М.П.

Раздел 4.1

Выписка из Единого государственного реестра недвижимости об объекте недвижимости
Сведения о частях земельного участка

Земельный участок			
(вид объекта недвижимости)			
Лист № ____ Раздела 4.1	Всего листов раздела 4.1 : ____	Всего разделов: ____	Всего листов выписки: ____
30.09.2021 № 99/2021/420699649			
Кадастровый номер:		02:22:000000:3826	

Учетный номер части	Площадь (м ²)	Содержание ограничения в использовании или ограничения права на объект недвижимости или обременения объекта недвижимости
1	2	3
1	9196	Ограничения прав на земельный участок, предусмотренные статьями 56, 56.1 Земельного кодекса Российской Федерации, Постановление Правительства Российской Федерации "О порядке установления охранных зон объектов электросетевого хозяйства и особых условий использования земельных участков, расположенных в границах таких зон" № 160 от 24.02.2009, срок действия: 30.01.2015
2	23473	Ограничения прав на земельный участок, предусмотренные статьями 56, 56.1 Земельного кодекса Российской Федерации, Постановление Правительства Российской Федерации "О порядке установления охранных зон объектов электросетевого хозяйства и особых условий использования земельных участков, расположенных в границах таких зон" № 160 от 24.02.2009, срок действия: 19.02.2015
3	85201	Ограничения прав на земельный участок, предусмотренные статьями 56, 56.1 Земельного кодекса Российской Федерации, Постановление Правительства РФ "О порядке установления охранных зон объектов электросетевого хозяйства и особых условий использования земельных участков, расположенных в границах таких зон" № 160 от 24.02.2009, срок действия: 20.07.2015
4	119140	Ограничения прав на земельный участок, предусмотренные статьями 56, 56.1 Земельного кодекса Российской Федерации, Постановление Правительства РФ "О порядке установления охранных зон объектов электросетевого хозяйства и особых условий использования земельных участков, расположенных в границах таких зон" № 160 от 24.02.2009, срок действия: 20.07.2015
5	118488	Ограничения прав на земельный участок, предусмотренные статьями 56, 56.1 Земельного кодекса Российской Федерации, Постановление Правительства РФ "О порядке установления охранных зон объектов электросетевого хозяйства и особых условий использования земельных участков, расположенных в границах таких зон" № 160 от 24.02.2009, срок действия: 20.07.2015
6	88753	Ограничения прав на земельный участок, предусмотренные статьями 56, 56.1 Земельного кодекса Российской Федерации, Постановление Правительства РФ "О порядке установления охранных зон объектов электросетевого хозяйства и особых условий использования земельных участков, расположенных в границах таких зон" № 160 от 24.02.2009, срок действия: 20.07.2015
7	81645	Ограничения прав на земельный участок, предусмотренные статьями 56, 56.1 Земельного кодекса Российской Федерации, Постановление Правительства РФ "О порядке установления охранных зон объектов электросетевого хозяйства и особых условий использования земельных участков, расположенных в границах таких зон" № 160 от 24.02.2009, срок действия: 20.07.2015

		земельных участков, расположенных в границах таких зон" № 160 от 24.02.2009, срок действия: 22.07.2015
8	69398	Ограничения прав на земельный участок, предусмотренные статьями 56, 56.1 Земельного кодекса Российской Федерации, Правила охраны магистральных трубопроводов № 9 от 22.04.1992, срок действия: 01.08.2015

Государственный регистратор		ФГИС ЕГРН
полное наименование должности	подпись	инициалы, фамилия

М.П.

Раздел 4.1

Выписка из Единого государственного реестра недвижимости об объекте недвижимости
Сведения о частях земельного участка

Земельный участок			
<small>(вид объекта недвижимости)</small>			
Лист №	Раздела 4.1	Всего листов раздела 4.1 : _____	Всего разделов: _____
30.09.2021 № 99/2021/420699649		Всего листов выписки: _____	
Кадастровый номер:		02:22:000000:3826	

Учетный номер части	Площадь (м ²)	Содержание ограничения в использовании или ограничения права на объект недвижимости или обременения объекта недвижимости
1	2	3
9	3480	Ограничения прав на земельный участок, предусмотренные статьями 56, 56.1 Земельного кодекса Российской Федерации, Постановление "Об утверждении материалов по определению границ охранных зон подземных и надземных коммуникаций ОАО "АНК"Башнефть" на территории муниципального района Дюртюлинский район РБ № 11/2-57 от 23.11.2010, срок действия: 01.08.2015
10	53313	Ограничения прав на земельный участок, предусмотренные статьями 56, 56.1 Земельного кодекса Российской Федерации, Постановление "Об утверждении материалов по определению границ охранных зон подземных и надземных коммуникаций ОАО "АНК"Башнефть" на территории муниципального района Дюртюлинский район РБ № 11/2-57 от 23.11.2010, срок действия: 31.07.2015
11	140	Ограничения прав на земельный участок, предусмотренные статьями 56, 56.1 Земельного кодекса Российской Федерации, Постановление Госгортехнадзора Российской Федерации об утверждении "Правил охраны магистральных трубопроводов" № 9 от 24.04.1992, срок действия: 01.08.2015
13	394489	Ограничения прав на земельный участок, предусмотренные статьями 56, 56.1 Земельного кодекса Российской Федерации, Постановление "Об утверждении материалов по определению границ охранных зон подземных и надземных коммуникаций ОАО "АНК"Башнефть" на территории муниципального района Дюртюлинский район РБ № 11/2-57 от 23.11.2010, срок действия: 12.08.2015
14	4809	Ограничения прав на земельный участок, предусмотренные статьями 56, 56.1 Земельного кодекса Российской Федерации, Постановление администрации МР Дюртюлинский район Республики Башкортостан "Об утверждении зоны с особыми условиями использования территорий (охранная зона) объекта линейно-кабельного сооружения связи АО "Уфанет" "Уфа-Нефтекамск" № 7/2-3 от 18.07.2016, срок действия: 16.08.2016
15	5843	Ограничения прав на земельный участок, предусмотренные статьями 56, 56.1 Земельного кодекса Российской Федерации, Постановление Правительства Российской Федерации "Об утверждении Правил охраны линий и сооружений связи Российской Федерации" № 578 от 19.06.1995, срок действия: 27.10.2017
16	129688	Ограничения прав на земельный участок, предусмотренные статьями 56, 56.1 Земельного кодекса Российской Федерации, Приказ № 41 от 12.03.2014, срок действия: 26.04.2018
17	7742	Ограничения прав на земельный участок, предусмотренные статьями 56, 56.1 Земельного

Государственный регистратор		ФГИС ЕГРН
полное наименование должности	подпись	инициалы, фамилия

М.П.

Раздел 4.1

Выписка из Единого государственного реестра недвижимости об объекте недвижимости
Сведения о частях земельного участка

Земельный участок			
<small>(вид объекта недвижимости)</small>			
Лист №	Раздела 4.1	Всего листов раздела 4.1 : _____	Всего разделов: _____
30.09.2021 № 99/2021/420699649		Всего листов выписки: _____	
Кадастровый номер:		02:22:000000:3826	

Учетный номер части	Площадь (м ²)	Содержание ограничения в использовании или ограничения права на объект недвижимости или обременения объекта недвижимости
1	2	3
18	66144	Ограничения прав на земельный участок, предусмотренные статьями 56, 56.1 Земельного кодекса Российской Федерации, Постановление Правительства РБ "Об утверждении порядков установления и использования полос отвода и придорожных полос автомобильных дорог РБ регионального или межмуниципального значения" № 137 от 29.04.2011, срок действия: 27.02.2020
19	12237	Ограничения прав на земельный участок, предусмотренные статьями 56, 56.1 Земельного кодекса Российской Федерации, Постановление Правительства РБ "Об утверждении Порядков установления и использования полос отвода и придорожных полос автомобильных дорог Республики Башкортостан регионального или межмуниципального значения" № 137 от 29.04.2011, срок действия: 28.02.2020
20	0	Ограничения прав на земельный участок, предусмотренные статьями 56, 56.1 Земельного кодекса Российской Федерации, Постановление "О порядке установления охранных зон объектов электросетевого хозяйства и особых условий использования земельных участков, расположенных в границах таких зон" № 160 от 24.02.2009, срок действия: 15.12.2020
21	249394	Ограничения прав на земельный участок, предусмотренные статьями 56, 56.1 Земельного кодекса Российской Федерации, Постановление администрации муниципального района Дюртюпинский № 2/4 от 04.02.2014, срок действия: 04.06.2021

Государственный регистратор		ФГИС ЕГРН
полное наименование должности	подпись	инициалы, фамилия

М.П.

Земельный участок					
(вид объекта недвижимости)					
Лист №	Раздела 4.2		Всего листов раздела 4.2 : _____	Всего разделов: _____	Всего листов выписки: _____
30.09.2021 № 99/2021/420699649					
Кадастровый номер:			02:22:000000:3826		
Сведения о характерных точках границы части (частей) земельного участка					
Учетный номер части: 1					
Система координат: МСК-05					
Зона №					
Номер точки	Координаты, м		Описание закрепления на местности	Средняя квадратическая погрешность определения координат характерных точек границы части земельного участка, м	
	X	Y			
1	2	3	4	5	
1	738621.87	1290640.82	данные отсутствуют	данные отсутствуют	
1	738621.87	1290640.82	данные отсутствуют	данные отсутствуют	
1	738621.87	1290640.82	данные отсутствуют	данные отсутствуют	
2	738191.49	1290921.25	данные отсутствуют	данные отсутствуют	
2	738191.49	1290921.25	данные отсутствуют	данные отсутствуют	
3	737770.76	1291195.19	данные отсутствуют	данные отсутствуют	
3	737770.76	1291195.19	данные отсутствуют	данные отсутствуют	
4	737769.26	1291180.92	данные отсутствуют	данные отсутствуют	
5	737989.63	1291040.23	данные отсутствуют	данные отсутствуют	
6	738115.54	1290959.36	данные отсутствуют	данные отсутствуют	
7	738611.26	1290640.58	данные отсутствуют	данные отсутствуют	
8	738615.5	1290635.53	данные отсутствуют	данные отсутствуют	
9	736107.08	1288291.62	данные отсутствуют	данные отсутствуют	
10	736065.5	1288293.99	данные отсутствуют	данные отсутствуют	
11	735523.84	1288321.9	данные отсутствуют	данные отсутствуют	
12	735284.44	1288325.83	данные отсутствуют	данные отсутствуют	
Государственный регистратор			ФГИС ЕГРН		
полное наименование должности			подпись		
			инициалы, фамилия		

М.П.

Раздел 4.2

Земельный участок					
(вид объекта недвижимости)					
Лист №	Раздела 4.2		Всего листов раздела 4.2 : _____	Всего разделов: _____	Всего листов выписки: _____
30.09.2021 № 99/2021/420699649					
Кадастровый номер:			02:22:000000:3826		
Номер точки	Координаты, м		Описание закрепления на местности	Средняя квадратическая погрешность определения координат характерных точек границы части земельного участка, м	
	X	Y			
1	2	3	4	5	
13	735155.84	1288328.7	данные отсутствуют	данные отсутствуют	
14	735088.64	1288327.27	данные отсутствуют	данные отсутствуют	
15	735025.22	1288328.98	данные отсутствуют	данные отсутствуют	
16	735024.64	1288307.49	данные отсутствуют	данные отсутствуют	
17	735088.58	1288305.76	данные отсутствуют	данные отсутствуют	
18	735155.84	1288307.19	данные отсутствуют	данные отсутствуют	
19	735284.02	1288304.34	данные отсутствуют	данные отсутствуют	
20	735523.11	1288300.4	данные отсутствуют	данные отсутствуют	
21	736064.33	1288272.52	данные отсутствуют	данные отсутствуют	
22	736124.16	1288269.11	данные отсутствуют	данные отсутствуют	
23	738514.33	1287472.68	данные отсутствуют	данные отсутствуют	
24	738624.75	1287485.7	данные отсутствуют	данные отсутствуют	
25	738808.73	1287508.67	данные отсутствуют	данные отсутствуют	
26	738996.11	1287533.11	данные отсутствуют	данные отсутствуют	
27	739178.83	1287534.92	данные отсутствуют	данные отсутствуют	
28	739180.38	1287535.12	данные отсутствуют	данные отсутствуют	
29	739168.38	1287568.82	данные отсутствуют	данные отсутствуют	
Государственный регистратор			ФГИС ЕГРН		
полное наименование должности			подпись		
			инициалы, фамилия		

М.П.

Земельный участок				
(вид объекта недвижимости)				
Лист № _____ Раздела 4.2		Всего листов раздела 4.2 : _____		Всего разделов: _____
30.09.2021 № 99/2021/420699649				
Кадастровый номер:			02:22:000000:3826	
Номер точки	Координаты, м		Описание закрепления на местности	Средняя квадратическая погрешность определения координат характерных точек границы части земельного участка, м
	X	Y		
1	2	3	4	5
30	738994.75	1287567.1	данные отсутствуют	данные отсутствуют
31	738620.71	1287519.46	данные отсутствуют	данные отсутствуют
32	738494.36	1287504.56	данные отсутствуют	данные отсутствуют
33	738994.68	1287553.69	данные отсутствуют	данные отсутствуют
34	738994.68	1287554.06	данные отсутствуют	данные отсутствуют
35	738994.68	1287555.56	данные отсутствуют	данные отсутствуют
36	738994.68	1287555.93	данные отсутствуют	данные отсутствуют
37	738995.05	1287555.93	данные отсутствуют	данные отсутствуют
38	738996.54	1287555.93	данные отсутствуют	данные отсутствуют
39	738996.92	1287555.93	данные отсутствуют	данные отсутствуют
40	738996.92	1287555.56	данные отсутствуют	данные отсутствуют
41	738996.92	1287554.06	данные отсутствуют	данные отсутствуют
42	738996.92	1287553.69	данные отсутствуют	данные отсутствуют
43	738996.54	1287553.69	данные отсутствуют	данные отсутствуют
44	738995.05	1287553.69	данные отсутствуют	данные отсутствуют
45	738805.04	1287527.09	данные отсутствуют	данные отсутствуют
46	738805.04	1287527.47	данные отсутствуют	данные отсутствуют
Государственный регистратор			ФГИС ЕГРН	
полное наименование должности			подпись	
			инициалы, фамилия	

М.П.

Земельный участок				
(вид объекта недвижимости)				
Лист № _____ Раздела 4.2		Всего листов раздела 4.2 : _____		Всего разделов: _____
30.09.2021 № 99/2021/420699649				
Кадастровый номер:			02:22:000000:3826	
Номер точки	Координаты, м		Описание закрепления на местности	Средняя квадратическая погрешность определения координат характерных точек границы части земельного участка, м
	X	Y		
1	2	3	4	5
47	738805.04	1287528.95	данные отсутствуют	данные отсутствуют
48	738805.04	1287529.33	данные отсутствуют	данные отсутствуют
49	738805.41	1287529.33	данные отсутствуют	данные отсутствуют
50	738806.9	1287529.33	данные отсутствуют	данные отсутствуют
51	738807.28	1287529.33	данные отсутствуют	данные отсутствуют
52	738807.28	1287528.95	данные отсутствуют	данные отсутствуют
53	738807.28	1287527.47	данные отсутствуют	данные отсутствуют
54	738807.28	1287527.09	данные отсутствуют	данные отсутствуют
55	738806.9	1287527.09	данные отсутствуют	данные отсутствуют
56	738805.41	1287527.09	данные отсутствуют	данные отсутствуют
57	738620.97	1287504.09	данные отсутствуют	данные отсутствуют
58	738620.97	1287504.47	данные отсутствуют	данные отсутствуют
59	738620.97	1287505.96	данные отсутствуют	данные отсутствуют
60	738620.97	1287506.33	данные отсутствуют	данные отсутствуют
61	738621.34	1287506.33	данные отсутствуют	данные отсутствуют
62	738622.83	1287506.33	данные отсутствуют	данные отсутствуют
63	738623.21	1287506.33	данные отсутствуют	данные отсутствуют
Государственный регистратор			ФГИС ЕГРН	
полное наименование должности			подпись	
			инициалы, фамилия	

М.П.

Выписка из Единого государственного реестра недвижимости об объекте недвижимости
Сведения о частях земельного участка

Земельный участок						
(вид объекта недвижимости)						
Лист №		Раздела 4.2		Всего листов раздела 4.2 : ____	Всего разделов: ____	Всего листов выписки: ____
30.09.2021 № 99/2021/420699649						
Кадастровый номер:			02:22:000000:3826			
Номер точки	Координаты, м		Описание закрепления на местности	Средняя квадратическая погрешность определения координат характерных точек границы части земельного участка, м		
	X	Y				
1	2	3	4	5		
64	738623.21	1287505.96	данные отсутствуют	данные отсутствуют		
65	738623.21	1287504.47	данные отсутствуют	данные отсутствуют		
66	738623.21	1287504.09	данные отсутствуют	данные отсутствуют		
67	738622.83	1287504.09	данные отсутствуют	данные отсутствуют		
68	738621.34	1287504.09	данные отсутствуют	данные отсутствуют		
69	739474.05	1287195.12	данные отсутствуют	данные отсутствуют		
70	739471.95	1287200.76	данные отсутствуют	данные отсутствуют		
71	739404.2	1287387.17	данные отсутствуют	данные отсутствуют		
72	739334.64	1287575.39	данные отсутствуют	данные отсутствуют		
73	739283.3	1287723.5	данные отсутствуют	данные отсутствуют		
74	738952.57	1288631.56	данные отсутствуют	данные отсутствуют		
75	738886.65	1288813.4	данные отсутствуют	данные отсутствуют		
76	738867.74	1288867.04	данные отсутствуют	данные отсутствуют		
77	738861.22	1288866.48	данные отсутствуют	данные отсутствуют		
77	738861.22	1288866.48	данные отсутствуют	данные отсутствуют		
77	738861.22	1288866.48	данные отсутствуют	данные отсутствуют		
78	738834.7	1288858.49	данные отсутствуют	данные отсутствуют		
Государственный регистратор					ФГИС ЕГРН	
полное наименование должности			подпись		инициалы, фамилия	

М.П.

Выписка из Единого государственного реестра недвижимости об объекте недвижимости
Сведения о частях земельного участка

Земельный участок						
(вид объекта недвижимости)						
Лист №		Раздела 4.2		Всего листов раздела 4.2 : ____	Всего разделов: ____	Всего листов выписки: ____
30.09.2021 № 99/2021/420699649						
Кадастровый номер:			02:22:000000:3826			
Номер точки	Координаты, м		Описание закрепления на местности	Средняя квадратическая погрешность определения координат характерных точек границы части земельного участка, м		
	X	Y				
1	2	3	4	5		
79	738854.61	1288802.03	данные отсутствуют	данные отсутствуют		
80	739251.23	1287712.22	данные отсутствуют	данные отсутствуют		
81	739295.71	1287583.89	данные отсутствуют	данные отсутствуют		
82	739235.56	1287576.27	данные отсутствуют	данные отсутствуют		
83	739247.27	1287543.53	данные отсутствуют	данные отсутствуют		
84	739307.37	1287551.1	данные отсутствуют	данные отсутствуют		
85	739372.26	1287375.51	данные отсутствуют	данные отсутствуют		
86	739439.66	1287190.05	данные отсутствуют	данные отсутствуют		
87	738870.06	1288805.76	данные отсутствуют	данные отсутствуют		
88	738870.06	1288806.14	данные отсутствуют	данные отсутствуют		
89	738870.06	1288807.63	данные отсутствуют	данные отсутствуют		
90	738870.06	1288808	данные отсутствуют	данные отсутствуют		
91	738870.43	1288808	данные отсутствуют	данные отсутствуют		
92	738871.92	1288808	данные отсутствуют	данные отсутствуют		
93	738872.3	1288808	данные отсутствуют	данные отсутствуют		
94	738872.3	1288807.63	данные отсутствуют	данные отсутствуют		
95	738872.3	1288806.14	данные отсутствуют	данные отсутствуют		
Государственный регистратор					ФГИС ЕГРН	
полное наименование должности			подпись		инициалы, фамилия	

М.П.

Земельный участок				
(вид объекта недвижимости)				
Лист № _____ Раздела 4.2		Всего листов раздела 4.2 : _____		Всего разделов: _____
30.09.2021 № 99/2021/420699649				
Кадастровый номер:				02:22:000000:3826
Номер точки	Координаты, м		Описание закрепления на местности	Средняя квадратическая погрешность определения координат характерных точек границы части земельного участка, м
	X	Y		
1	2	3	4	5
96	738872.3	1288805.76	данные отсутствуют	данные отсутствуют
97	738871.92	1288805.76	данные отсутствуют	данные отсутствуют
98	738870.43	1288805.76	данные отсутствуют	данные отсутствуют
99	738935.65	1288625.32	данные отсутствуют	данные отсутствуют
100	738935.65	1288625.7	данные отсутствуют	данные отсутствуют
101	738935.65	1288627.19	данные отсутствуют	данные отсутствуют
102	738935.65	1288627.56	данные отсутствуют	данные отсутствуют
103	738936.02	1288627.56	данные отсутствуют	данные отсутствуют
104	738937.51	1288627.56	данные отсутствуют	данные отсутствуют
105	738937.89	1288627.56	данные отсутствуют	данные отсутствуют
106	738937.89	1288627.19	данные отсутствуют	данные отсутствуют
107	738937.89	1288625.7	данные отсутствуют	данные отсутствуют
108	738937.89	1288625.32	данные отсутствуют	данные отсутствуют
109	738937.51	1288625.32	данные отсутствуют	данные отсутствуют
110	738936.02	1288625.32	данные отсутствуют	данные отсутствуют
111	739000.81	1288444.87	данные отсутствуют	данные отсутствуют
112	739000.81	1288445.25	данные отсутствуют	данные отсутствуют
Государственный регистратор				ФГИС ЕГРН
полное наименование должности			подпись	инициалы, фамилия

М.П.

Земельный участок				
(вид объекта недвижимости)				
Лист № _____ Раздела 4.2		Всего листов раздела 4.2 : _____		Всего разделов: _____
30.09.2021 № 99/2021/420699649				
Кадастровый номер:				02:22:000000:3826
Номер точки	Координаты, м		Описание закрепления на местности	Средняя квадратическая погрешность определения координат характерных точек границы части земельного участка, м
	X	Y		
1	2	3	4	5
113	739000.81	1288446.74	данные отсутствуют	данные отсутствуют
114	739000.81	1288447.11	данные отсутствуют	данные отсутствуют
115	739001.18	1288447.11	данные отсутствуют	данные отсутствуют
116	739002.67	1288447.11	данные отсутствуют	данные отсутствуют
117	739003.05	1288447.11	данные отсутствуют	данные отсутствуют
118	739003.05	1288446.74	данные отсутствуют	данные отсутствуют
119	739003.05	1288445.25	данные отсутствуют	данные отсутствуют
120	739003.05	1288444.87	данные отсутствуют	данные отсутствуют
121	739002.67	1288444.87	данные отсутствуют	данные отсутствуют
122	739001.18	1288444.87	данные отсутствуют	данные отсутствуют
123	739066.82	1288264.51	данные отсутствуют	данные отсутствуют
124	739066.82	1288264.89	данные отсутствуют	данные отсутствуют
125	739066.82	1288266.38	данные отсутствуют	данные отсутствуют
126	739066.82	1288266.75	данные отсутствуют	данные отсутствуют
127	739067.19	1288266.75	данные отсутствуют	данные отсутствуют
128	739068.68	1288266.75	данные отсутствуют	данные отсутствуют
129	739069.06	1288266.75	данные отсутствуют	данные отсутствуют
Государственный регистратор				ФГИС ЕГРН
полное наименование должности			подпись	инициалы, фамилия

М.П.

Выписка из Единого государственного реестра недвижимости об объекте недвижимости
Сведения о частях земельного участка

Земельный участок				
(вид объекта недвижимости)				
Лист №		Раздела 4.2		Всего листов раздела 4.2 : ____
				Всего разделов: ____
				Всего листов выписки: ____
30.09.2021 № 99/2021/420699649				
Кадастровый номер:				02:22:000000:3826
Номер точки	Координаты, м		Описание закрепления на местности	Средняя квадратическая погрешность определения координат характерных точек границы части земельного участка, м
	X	Y		
1	2	3	4	5
130	739069.06	1288266.38	данные отсутствуют	данные отсутствуют
131	739069.06	1288264.89	данные отсутствуют	данные отсутствуют
132	739069.06	1288264.51	данные отсутствуют	данные отсутствуют
133	739068.68	1288264.51	данные отсутствуют	данные отсутствуют
134	739067.19	1288264.51	данные отсутствуют	данные отсутствуют
135	739132.19	1288084.03	данные отсутствуют	данные отсутствуют
136	739132.19	1288084.41	данные отсутствуют	данные отсутствуют
137	739132.19	1288085.9	данные отсутствуют	данные отсутствуют
138	739132.19	1288086.27	данные отсутствуют	данные отсутствуют
139	739132.56	1288086.27	данные отсутствуют	данные отсутствуют
140	739134.05	1288086.27	данные отсутствуют	данные отсутствуют
141	739134.43	1288086.27	данные отсутствуют	данные отсутствуют
142	739134.43	1288085.9	данные отсутствуют	данные отсутствуют
143	739134.43	1288084.41	данные отсутствуют	данные отсутствуют
144	739134.43	1288084.03	данные отсутствуют	данные отсутствуют
145	739134.05	1288084.03	данные отсутствуют	данные отсутствуют
146	739132.56	1288084.03	данные отсутствуют	данные отсутствуют
Государственный регистратор				ФГИС ЕГРН
полное наименование должности			подпись	инициалы, фамилия

М.П.

Выписка из Единого государственного реестра недвижимости об объекте недвижимости
Сведения о частях земельного участка

Земельный участок				
(вид объекта недвижимости)				
Лист №		Раздела 4.2		Всего листов раздела 4.2 : ____
				Всего разделов: ____
				Всего листов выписки: ____
30.09.2021 № 99/2021/420699649				
Кадастровый номер:				02:22:000000:3826
Номер точки	Координаты, м		Описание закрепления на местности	Средняя квадратическая погрешность определения координат характерных точек границы части земельного участка, м
	X	Y		
1	2	3	4	5
147	739197.62	1287902.65	данные отсутствуют	данные отсутствуют
147	739197.62	1287902.65	данные отсутствуют	данные отсутствуют
148	739197.62	1287903.03	данные отсутствуют	данные отсутствуют
148	739197.62	1287903.03	данные отсутствуют	данные отсутствуют
149	739197.62	1287904.52	данные отсутствуют	данные отсутствуют
149	739197.62	1287904.52	данные отсутствуют	данные отсутствуют
150	739197.62	1287904.89	данные отсутствуют	данные отсутствуют
150	739197.62	1287904.89	данные отсутствуют	данные отсутствуют
151	739197.99	1287904.89	данные отсутствуют	данные отсутствуют
151	739197.99	1287904.89	данные отсутствуют	данные отсутствуют
152	739199.48	1287904.89	данные отсутствуют	данные отсутствуют
152	739199.48	1287904.89	данные отсутствуют	данные отсутствуют
153	739199.86	1287904.89	данные отсутствуют	данные отсутствуют
153	739199.86	1287904.89	данные отсутствуют	данные отсутствуют
154	739199.86	1287904.52	данные отсутствуют	данные отсутствуют
154	739199.86	1287904.52	данные отсутствуют	данные отсутствуют
155	739199.86	1287903.03	данные отсутствуют	данные отсутствуют
Государственный регистратор				ФГИС ЕГРН
полное наименование должности			подпись	инициалы, фамилия

М.П.

Земельный участок				
(вид объекта недвижимости)				
Лист №		Раздела 4.2		Всего листов раздела 4.2 : ____
				Всего разделов: ____
				Всего листов выписки: ____
30.09.2021 № 99/2021/420699649				
Кадастровый номер:				02:22:000000:3826
Номер точки	Координаты, м		Описание закрепления на местности	Средняя квадратическая погрешность определения координат характерных точек границы части земельного участка, м
	X	Y		
1	2	3	4	5
155	739199.86	1287903.03	данные отсутствуют	данные отсутствуют
156	739199.86	1287902.65	данные отсутствуют	данные отсутствуют
156	739199.86	1287902.65	данные отсутствуют	данные отсутствуют
157	739199.48	1287902.65	данные отсутствуют	данные отсутствуют
157	739199.48	1287902.65	данные отсутствуют	данные отсутствуют
158	739197.99	1287902.65	данные отсутствуют	данные отсутствуют
158	739197.99	1287902.65	данные отсутствуют	данные отсутствуют
159	739265.73	1287716.01	данные отсутствуют	данные отсутствуют
160	739265.73	1287716.39	данные отсутствуют	данные отсутствуют
161	739265.73	1287717.88	данные отсутствуют	данные отсутствуют
162	739265.73	1287718.25	данные отсутствуют	данные отсутствуют
163	739266.1	1287718.25	данные отсутствуют	данные отсутствуют
164	739267.59	1287718.25	данные отсутствуют	данные отсутствуют
165	739267.97	1287718.25	данные отсутствуют	данные отсутствуют
166	739267.97	1287717.88	данные отсутствуют	данные отсутствуют
167	739267.97	1287716.39	данные отсутствуют	данные отсутствуют
168	739267.97	1287716.01	данные отсутствуют	данные отсутствуют
Государственный регистратор				ФГИС ЕГРН
полное наименование должности			подпись	инициалы, фамилия

М.П.

Земельный участок				
(вид объекта недвижимости)				
Лист №		Раздела 4.2		Всего листов раздела 4.2 : ____
				Всего разделов: ____
				Всего листов выписки: ____
30.09.2021 № 99/2021/420699649				
Кадастровый номер:				02:22:000000:3826
Номер точки	Координаты, м		Описание закрепления на местности	Средняя квадратическая погрешность определения координат характерных точек границы части земельного участка, м
	X	Y		
1	2	3	4	5
169	739267.59	1287716.01	данные отсутствуют	данные отсутствуют
170	739266.1	1287716.01	данные отсутствуют	данные отсутствуют
171	739308.17	1287590.05	данные отсутствуют	данные отсутствуют
172	739310.61	1287594.73	данные отсутствуют	данные отсутствуют
173	739315.33	1287592.27	данные отсутствуют	данные отсутствуют
173	739315.33	1287592.27	данные отсутствуют	данные отсутствуют
174	739312.9	1287587.59	данные отсутствуют	данные отсутствуют
175	739317.18	1287567.09	данные отсутствуют	данные отсутствуют
176	739316.9	1287572.78	данные отсутствуют	данные отсутствуют
177	739322.71	1287573.07	данные отсутствуют	данные отсутствуют
177	739322.71	1287573.07	данные отсутствуют	данные отсутствуют
178	739323	1287567.38	данные отсутствуют	данные отсутствуют
178	739323	1287567.38	данные отсутствуют	данные отсутствуют
179	739387.22	1287379.99	данные отсутствуют	данные отсутствуют
180	739387.22	1287380.37	данные отсутствуют	данные отсутствуют
181	739387.22	1287381.86	данные отсутствуют	данные отсутствуют
182	739387.22	1287382.23	данные отсутствуют	данные отсутствуют
Государственный регистратор				ФГИС ЕГРН
полное наименование должности			подпись	инициалы, фамилия

М.П.

Выписка из Единого государственного реестра недвижимости об объекте недвижимости
Сведения о частях земельного участка

Земельный участок				
(вид объекта недвижимости)				
Лист № __ Раздела 4.2		Всего листов раздела 4.2 : __		Всего разделов: __
30.09.2021 № 99/2021/420699649				
Кадастровый номер:			02:22:000000:3826	
Номер точки	Координаты, м		Описание закрепления на местности	Средняя квадратическая погрешность определения координат характерных точек границы части земельного участка, м
	X	Y		
1	2	3	4	5
183	739387.59	1287382.23	данные отсутствуют	данные отсутствуют
184	739389.08	1287382.23	данные отсутствуют	данные отсутствуют
185	739389.46	1287382.23	данные отсутствуют	данные отсутствуют
186	739389.46	1287381.86	данные отсутствуют	данные отсутствуют
187	739389.46	1287380.37	данные отсутствуют	данные отсутствуют
188	739389.46	1287379.99	данные отсутствуют	данные отсутствуют
189	739389.08	1287379.99	данные отсутствуют	данные отсутствуют
190	739387.59	1287379.99	данные отсутствуют	данные отсутствуют
191	739455.68	1287192.85	данные отсутствуют	данные отсутствуют
192	739455.68	1287193.22	данные отсутствуют	данные отсутствуют
193	739455.68	1287194.71	данные отсутствуют	данные отсутствуют
194	739455.68	1287195.09	данные отсутствуют	данные отсутствуют
195	739456.05	1287195.09	данные отсутствуют	данные отсутствуют
196	739457.54	1287195.09	данные отсутствуют	данные отсутствуют
197	739457.92	1287195.09	данные отсутствуют	данные отсутствуют
198	739457.92	1287194.71	данные отсутствуют	данные отсутствуют
199	739457.92	1287193.22	данные отсутствуют	данные отсутствуют
Государственный регистратор				ФГИС ЕГРН
полное наименование должности			подпись	инициалы, фамилия

М.П.

Выписка из Единого государственного реестра недвижимости об объекте недвижимости
Сведения о частях земельного участка

Земельный участок				
(вид объекта недвижимости)				
Лист № __ Раздела 4.2		Всего листов раздела 4.2 : __		Всего разделов: __
30.09.2021 № 99/2021/420699649				
Кадастровый номер:			02:22:000000:3826	
Номер точки	Координаты, м		Описание закрепления на местности	Средняя квадратическая погрешность определения координат характерных точек границы части земельного участка, м
	X	Y		
1	2	3	4	5
200	739457.92	1287192.85	данные отсутствуют	данные отсутствуют
201	739457.54	1287192.85	данные отсутствуют	данные отсутствуют
202	739456.05	1287192.85	данные отсутствуют	данные отсутствуют
203	737616.87	1290858.83	данные отсутствуют	данные отсутствуют
204	737757.23	1290934.27	данные отсутствуют	данные отсутствуют
205	737756.8	1290934.6	данные отсутствуют	данные отсутствуют
205	737756.8	1290934.6	данные отсутствуют	данные отсутствуют
205	737756.8	1290934.6	данные отсутствуют	данные отсутствуют
206	737758.18	1290936.36	данные отсутствуют	данные отсутствуют
206	737758.18	1290936.36	данные отсутствуют	данные отсутствуют
206	737758.18	1290936.36	данные отсутствуют	данные отсутствуют
207	737759.38	1290935.42	данные отсутствуют	данные отсутствуют
208	737981.11	1291054.59	данные отсутствуют	данные отсутствуют
209	737984.61	1291055.95	данные отсутствуют	данные отсутствуют
210	737940.38	1291084.75	данные отсутствуют	данные отсутствуют
211	737693.06	1290951.94	данные отсутствуют	данные отсутствуют
212	737753.59	1290976.88	данные отсутствуют	данные отсутствуют
Государственный регистратор				ФГИС ЕГРН
полное наименование должности			подпись	инициалы, фамилия

М.П.

Земельный участок				
(вид объекта недвижимости)				
Лист №		Раздела 4.2		Всего листов раздела 4.2 : ____
				Всего разделов: ____
				Всего листов выписки: ____
30.09.2021 № 99/2021/420699649				
Кадастровый номер:				02:22:000000:3826
Номер точки	Координаты, м		Описание закрепления на местности	Средняя квадратическая погрешность определения координат характерных точек границы части земельного участка, м
	X	Y		
1	2	3	4	5
212	737753.59	1290976.88	данные отсутствуют	данные отсутствуют
212	737753.59	1290976.88	данные отсутствуют	данные отсутствуют
212	737753.59	1290976.88	данные отсутствуют	данные отсутствуют
213	737752.51	1290978.84	данные отсутствуют	данные отсутствуют
213	737752.51	1290978.84	данные отсутствуют	данные отсутствуют
213	737752.51	1290978.84	данные отсутствуют	данные отсутствуют
213	737752.51	1290978.84	данные отсутствуют	данные отсутствуют
213	737752.51	1290978.84	данные отсутствуют	данные отсутствуют
214	737754.48	1290979.91	данные отсутствуют	данные отсутствуют
214	737754.48	1290979.91	данные отсутствуют	данные отсутствуют
214	737754.48	1290979.91	данные отсутствуют	данные отсутствуют
214	737754.48	1290979.91	данные отсутствуют	данные отсутствуют
215	737755.55	1290977.95	данные отсутствуют	данные отсутствуют
215	737755.55	1290977.95	данные отсутствуют	данные отсутствуют
215	737755.55	1290977.95	данные отсутствуют	данные отсутствуют
215	737755.55	1290977.95	данные отсутствуют	данные отсутствуют
216	737749.4	1290955.36	данные отсутствуют	данные отсутствуют
216	737749.4	1290955.36	данные отсутствуют	данные отсутствуют
Государственный регистратор				ФГИС ЕГРН
полное наименование должности			подпись	инициалы, фамилия

М.П.

Раздел 4.2

Земельный участок				
(вид объекта недвижимости)				
Лист №		Раздела 4.2		Всего листов раздела 4.2 : ____
				Всего разделов: ____
				Всего листов выписки: ____
30.09.2021 № 99/2021/420699649				
Кадастровый номер:				02:22:000000:3826
Номер точки	Координаты, м		Описание закрепления на местности	Средняя квадратическая погрешность определения координат характерных точек границы части земельного участка, м
	X	Y		
1	2	3	4	5
216	737749.4	1290955.36	данные отсутствуют	данные отсутствуют
217	737749.4	1290957.54	данные отсутствуют	данные отсутствуют
217	737749.4	1290957.54	данные отсутствуют	данные отсутствуют
217	737749.4	1290957.54	данные отсутствуют	данные отсутствуют
218	737751.57	1290957.53	данные отсутствуют	данные отсутствуют
218	737751.57	1290957.53	данные отсутствуют	данные отсутствуют
218	737751.57	1290957.53	данные отсутствуют	данные отсутствуют
219	737751.57	1290955.37	данные отсутствуют	данные отсутствуют
219	737751.57	1290955.37	данные отсутствуют	данные отсутствуют
219	737751.57	1290955.37	данные отсутствуют	данные отсутствуют
220	735762.12	1289867.31	данные отсутствуют	данные отсутствуют
221	735911.54	1289947.23	данные отсутствуют	данные отсутствуют
222	735910.04	1289947.23	данные отсутствуют	данные отсутствуют
222	735910.04	1289947.23	данные отсутствуют	данные отсутствуют
223	735910.04	1289949.47	данные отсутствуют	данные отсутствуют
223	735910.04	1289949.47	данные отсутствуют	данные отсутствуют
224	735912.28	1289949.47	данные отсутствуют	данные отсутствуют
Государственный регистратор				ФГИС ЕГРН
полное наименование должности			подпись	инициалы, фамилия

М.П.

Выписка из Единого государственного реестра недвижимости об объекте недвижимости
Сведения о частях земельного участка

Земельный участок				
(вид объекта недвижимости)				
Лист № _____ Раздела 4.2		Всего листов раздела 4.2 : _____		Всего разделов: _____
30.09.2021 № 99/2021/420699649				
Кадастровый номер:			02:22:000000:3826	
Номер точки	Координаты, м		Описание закрепления на местности	Средняя квадратическая погрешность определения координат характерных точек границы части земельного участка, м
	X	Y		
1	2	3	4	5
224	735912.28	1289949.47	данные отсутствуют	данные отсутствуют
225	735912.28	1289947.63	данные отсутствуют	данные отсутствуют
226	736143.26	1290071.18	данные отсутствуют	данные отсутствуют
227	736141.96	1290071.18	данные отсутствуют	данные отсутствуют
227	736141.96	1290071.18	данные отсутствуют	данные отсутствуют
228	736141.96	1290073.42	данные отсутствуют	данные отсутствуют
228	736141.96	1290073.42	данные отсутствуют	данные отсутствуют
229	736144.2	1290073.42	данные отсутствуют	данные отсутствуют
229	736144.2	1290073.42	данные отсутствуют	данные отсутствуют
230	736144.2	1290071.68	данные отсутствуют	данные отсутствуют
231	736187.46	1290094.82	данные отсутствуют	данные отсутствуют
232	736393.81	1290203.41	данные отсутствуют	данные отсутствуют
233	736592.87	1290310.96	данные отсутствуют	данные отсутствуют
234	736618.55	1290324.66	данные отсутствуют	данные отсутствуют
235	736616.97	1290324.66	данные отсутствуют	данные отсутствуют
235	736616.97	1290324.66	данные отсутствуют	данные отсутствуют
236	736616.97	1290326.9	данные отсутствуют	данные отсутствуют
Государственный регистратор			ФГИС ЕГРН	
полное наименование должности			подпись	
			инициалы, фамилия	

М.П.

Выписка из Единого государственного реестра недвижимости об объекте недвижимости
Сведения о частях земельного участка

Земельный участок				
(вид объекта недвижимости)				
Лист № _____ Раздела 4.2		Всего листов раздела 4.2 : _____		Всего разделов: _____
30.09.2021 № 99/2021/420699649				
Кадастровый номер:			02:22:000000:3826	
Номер точки	Координаты, м		Описание закрепления на местности	Средняя квадратическая погрешность определения координат характерных точек границы части земельного участка, м
	X	Y		
1	2	3	4	5
236	736616.97	1290326.9	данные отсутствуют	данные отсутствуют
237	736619.21	1290326.9	данные отсутствуют	данные отсутствуют
237	736619.21	1290326.9	данные отсутствуют	данные отсутствуют
238	736619.21	1290325.01	данные отсутствуют	данные отсутствуют
239	736943.75	1290498.15	данные отсутствуют	данные отсутствуют
240	736986.72	1290549.3	данные отсутствуют	данные отсутствуют
240	736986.72	1290549.3	данные отсутствуют	данные отсутствуют
241	737030.23	1290596.85	данные отсутствуют	данные отсутствуют
242	736966.73	1290562.54	данные отсутствуют	данные отсутствуют
243	736571.14	1290351.5	данные отсутствуют	данные отсутствуют
244	736372.28	1290244.06	данные отсутствуют	данные отсутствуют
245	736165.98	1290135.49	данные отсутствуют	данные отсутствуют
246	735718.33	1289896.05	данные отсутствуют	данные отсутствуют
247	737006.47	1290577.42	данные отсутствуют	данные отсутствуют
247	737006.47	1290577.42	данные отсутствуют	данные отсутствуют
248	737005.42	1290579.4	данные отсутствуют	данные отсутствуют
248	737005.42	1290579.4	данные отсутствуют	данные отсутствуют
Государственный регистратор			ФГИС ЕГРН	
полное наименование должности			подпись	
			инициалы, фамилия	

М.П.

Земельный участок				
(вид объекта недвижимости)				
Лист № _____ Раздела 4.2		Всего листов раздела 4.2 : _____		Всего разделов: _____
30.09.2021 № 99/2021/420699649				
Кадастровый номер:				02:22:000000:3826
Номер точки	Координаты, м		Описание закрепления на местности	Средняя квадратическая погрешность определения координат характерных точек границы части земельного участка, м
	X	Y		
1	2	3	4	5
249	737007.39	1290580.45	данные отсутствуют	данные отсутствуют
249	737007.39	1290580.45	данные отсутствуют	данные отсутствуют
250	737008.45	1290578.48	данные отсутствуют	данные отсутствуют
250	737008.45	1290578.48	данные отсутствуют	данные отсутствуют
251	736975.88	1290541.85	данные отсутствуют	данные отсутствуют
251	736975.88	1290541.85	данные отсутствуют	данные отсутствуют
252	736975.88	1290544.09	данные отсутствуют	данные отсутствуют
252	736975.88	1290544.09	данные отсутствуют	данные отсутствуют
253	736978.12	1290544.09	данные отсутствуют	данные отсутствуют
253	736978.12	1290544.09	данные отсутствуют	данные отсутствуют
254	736978.12	1290541.85	данные отсутствуют	данные отсутствуют
254	736978.12	1290541.85	данные отсутствуют	данные отсутствуют
255	736807.62	1290471.51	данные отсутствуют	данные отсутствуют
255	736807.62	1290471.51	данные отсутствуют	данные отсутствуют
256	736806.56	1290473.48	данные отсутствуют	данные отсутствуют
256	736806.56	1290473.48	данные отсутствуют	данные отсутствуют
257	736808.54	1290474.54	данные отсутствуют	данные отсутствуют
Государственный регистратор				ФГИС ЕГРН
полное наименование должности			подпись	инициалы, фамилия

М.П.

Земельный участок				
(вид объекта недвижимости)				
Лист № _____ Раздела 4.2		Всего листов раздела 4.2 : _____		Всего разделов: _____
30.09.2021 № 99/2021/420699649				
Кадастровый номер:				02:22:000000:3826
Номер точки	Координаты, м		Описание закрепления на местности	Средняя квадратическая погрешность определения координат характерных точек границы части земельного участка, м
	X	Y		
1	2	3	4	5
257	736808.54	1290474.54	данные отсутствуют	данные отсутствуют
258	736809.59	1290472.57	данные отсутствуют	данные отсутствуют
258	736809.59	1290472.57	данные отсутствуют	данные отсутствуют
259	736843.81	1290446.12	данные отсутствуют	данные отсутствуют
259	736843.81	1290446.12	данные отсутствуют	данные отсутствуют
260	736843.81	1290448.36	данные отсутствуют	данные отсутствуют
260	736843.81	1290448.36	данные отсутствуют	данные отсутствуют
261	736846.05	1290448.36	данные отсутствуют	данные отсутствуют
261	736846.05	1290448.36	данные отсутствуют	данные отсутствуют
262	736846.05	1290446.12	данные отсутствуют	данные отсутствуют
262	736846.05	1290446.12	данные отсутствуют	данные отсутствуют
263	736782.93	1290438.81	данные отсутствуют	данные отсутствуют
263	736782.93	1290438.81	данные отсутствуют	данные отсутствуют
264	736782.93	1290441.05	данные отсутствуют	данные отсутствуют
264	736782.93	1290441.05	данные отсутствуют	данные отсутствуют
265	736785.17	1290441.05	данные отсутствуют	данные отсутствуют
265	736785.17	1290441.05	данные отсутствуют	данные отсутствуют
Государственный регистратор				ФГИС ЕГРН
полное наименование должности			подпись	инициалы, фамилия

М.П.

Выписка из Единого государственного реестра недвижимости об объекте недвижимости
Сведения о частях земельного участка

Земельный участок				
(вид объекта недвижимости)				
Лист № _____ Раздела 4.2		Всего листов раздела 4.2 : _____		Всего разделов: _____
30.09.2021 № 99/2021/420699649				
Кадастровый номер:			02:22:000000:3826	
Номер точки	Координаты, м		Описание закрепления на местности	Средняя квадратическая погрешность определения координат характерных точек границы части земельного участка, м
	X	Y		
1	2	3	4	5
266	736785.17	1290438.81	данные отсутствуют	данные отсутствуют
266	736785.17	1290438.81	данные отсутствуют	данные отсутствуют
267	736609.25	1290365.47	данные отсутствуют	данные отсутствуют
267	736609.25	1290365.47	данные отсутствуют	данные отсутствуют
268	736608.19	1290367.44	данные отсутствуют	данные отсутствуют
268	736608.19	1290367.44	данные отсутствуют	данные отсутствуют
269	736610.17	1290368.49	данные отсутствуют	данные отсутствуют
269	736610.17	1290368.49	данные отсутствуют	данные отсутствуют
270	736611.22	1290366.52	данные отсутствуют	данные отсутствуют
270	736611.22	1290366.52	данные отсутствуют	данные отсутствуют
271	736580.59	1290330.35	данные отсутствуют	данные отсутствуют
271	736580.59	1290330.35	данные отсутствуют	данные отсутствуют
272	736580.59	1290332.59	данные отсутствуют	данные отсутствуют
272	736580.59	1290332.59	данные отсутствуют	данные отсутствуют
273	736582.83	1290332.59	данные отсутствуют	данные отсутствуют
273	736582.83	1290332.59	данные отсутствуют	данные отсутствуют
274	736582.83	1290330.35	данные отсутствуют	данные отсутствуют
Государственный регистратор				ФГИС ЕГРН
полное наименование должности			подпись	инициалы, фамилия

М.П.

Выписка из Единого государственного реестра недвижимости об объекте недвижимости
Сведения о частях земельного участка

Земельный участок				
(вид объекта недвижимости)				
Лист № _____ Раздела 4.2		Всего листов раздела 4.2 : _____		Всего разделов: _____
30.09.2021 № 99/2021/420699649				
Кадастровый номер:			02:22:000000:3826	
Номер точки	Координаты, м		Описание закрепления на местности	Средняя квадратическая погрешность определения координат характерных точек границы части земельного участка, м
	X	Y		
1	2	3	4	5
274	736582.83	1290330.35	данные отсутствуют	данные отсутствуют
275	736410.4	1290259.2	данные отсутствуют	данные отсутствуют
275	736410.4	1290259.2	данные отсутствуют	данные отсутствуют
276	736409.35	1290261.18	данные отсутствуют	данные отсутствуют
276	736409.35	1290261.18	данные отсутствуют	данные отсутствуют
277	736411.33	1290262.23	данные отсутствуют	данные отсутствуют
277	736411.33	1290262.23	данные отсутствуют	данные отсутствуют
278	736412.38	1290260.25	данные отсутствуют	данные отсутствуют
278	736412.38	1290260.25	данные отсутствуют	данные отсутствуют
279	736381.77	1290224.17	данные отсутствуют	данные отсутствуют
280	736381.77	1290226.41	данные отсутствуют	данные отсутствуют
280	736381.77	1290226.41	данные отсутствуют	данные отсутствуют
281	736384.01	1290226.41	данные отсутствуют	данные отсутствуют
282	736384.01	1290224.17	данные отсутствуют	данные отсутствуют
282	736384.01	1290224.17	данные отсутствуют	данные отсутствуют
283	736382.89	1290199.86	данные отсутствуют	данные отсутствуют
283	736382.89	1290199.86	данные отсутствуют	данные отсутствуют
Государственный регистратор				ФГИС ЕГРН
полное наименование должности			подпись	инициалы, фамилия

М.П.

Земельный участок				
(вид объекта недвижимости)				
Лист № _____ Раздела 4.2		Всего листов раздела 4.2 : _____		Всего разделов: _____
30.09.2021 № 99/2021/420699649				
Кадастровый номер:			02:22:000000:3826	
Номер точки	Координаты, м		Описание закрепления на местности	Средняя квадратическая погрешность определения координат характерных точек границы части земельного участка, м
	X	Y		
1	2	3	4	5
284	736382.89	1290202.1	данные отсутствуют	данные отсутствуют
284	736382.89	1290202.1	данные отсутствуют	данные отсутствуют
285	736385.13	1290202.1	данные отсутствуют	данные отсутствуют
285	736385.13	1290202.1	данные отсутствуют	данные отсутствуют
286	736385.13	1290199.86	данные отсутствуют	данные отсутствуют
286	736385.13	1290199.86	данные отсутствуют	данные отсутствуют
287	736211.45	1290153.13	данные отсутствуют	данные отсутствуют
287	736211.45	1290153.13	данные отсутствуют	данные отсутствуют
288	736210.4	1290155.1	данные отсутствуют	данные отсутствуют
288	736210.4	1290155.1	данные отсутствуют	данные отсутствуют
289	736212.37	1290156.15	данные отсутствуют	данные отсутствуют
289	736212.37	1290156.15	данные отсутствуют	данные отсутствуют
290	736213.42	1290154.18	данные отсутствуют	данные отсутствуют
290	736213.42	1290154.18	данные отсутствуют	данные отсутствуют
291	736174.67	1290113.72	данные отсутствуют	данные отсутствуют
291	736174.67	1290113.72	данные отсутствуют	данные отсутствуют
292	736174.67	1290115.96	данные отсутствуют	данные отсутствуют
Государственный регистратор				ФГИС ЕГРН
полное наименование должности			подпись	инициалы, фамилия

М.П.

Земельный участок				
(вид объекта недвижимости)				
Лист № _____ Раздела 4.2		Всего листов раздела 4.2 : _____		Всего разделов: _____
30.09.2021 № 99/2021/420699649				
Кадастровый номер:			02:22:000000:3826	
Номер точки	Координаты, м		Описание закрепления на местности	Средняя квадратическая погрешность определения координат характерных точек границы части земельного участка, м
	X	Y		
1	2	3	4	5
292	736174.67	1290115.96	данные отсутствуют	данные отсутствуют
293	736176.91	1290115.96	данные отсутствуют	данные отсутствуют
293	736176.91	1290115.96	данные отсутствуют	данные отсутствуют
294	736176.91	1290113.72	данные отсутствуют	данные отсутствуют
294	736176.91	1290113.72	данные отсутствуют	данные отсутствуют
295	736003.86	1290042.17	данные отсутствуют	данные отсутствуют
295	736003.86	1290042.17	данные отсутствуют	данные отсутствуют
296	736002.81	1290044.15	данные отсутствуют	данные отсутствуют
296	736002.81	1290044.15	данные отсутствуют	данные отсутствуют
297	736004.78	1290045.2	данные отсутствуют	данные отсутствуют
297	736004.78	1290045.2	данные отсутствуют	данные отсутствуют
298	736005.84	1290043.23	данные отсутствуют	данные отсутствуют
298	736005.84	1290043.23	данные отсутствуют	данные отсутствуют
299	735977.22	1290007.71	данные отсутствуют	данные отсутствуют
299	735977.22	1290007.71	данные отсутствуют	данные отсутствуют
300	735977.22	1290009.95	данные отсутствуют	данные отсутствуют
301	735979.46	1290009.95	данные отсутствуют	данные отсутствуют
Государственный регистратор				ФГИС ЕГРН
полное наименование должности			подпись	инициалы, фамилия

М.П.

Выписка из Единого государственного реестра недвижимости об объекте недвижимости
Сведения о частях земельного участка

Земельный участок				
(вид объекта недвижимости)				
Лист № _____ Раздела 4.2		Всего листов раздела 4.2 : _____		Всего разделов: _____
30.09.2021 № 99/2021/420699649				
Кадастровый номер:			02:22:000000:3826	
Номер точки	Координаты, м		Описание закрепления на местности	Средняя квадратическая погрешность определения координат характерных точек границы части земельного участка, м
	X	Y		
1	2	3	4	5
301	735979.46	1290009.95	данные отсутствуют	данные отсутствуют
302	735979.46	1290007.71	данные отсутствуют	данные отсутствуют
302	735979.46	1290007.71	данные отсутствуют	данные отсутствуют
303	735805.1	1289935.98	данные отсутствуют	данные отсутствуют
303	735805.1	1289935.98	данные отсутствуют	данные отсутствуют
304	735804.04	1289937.95	данные отсутствуют	данные отсутствуют
304	735804.04	1289937.95	данные отсутствуют	данные отсутствуют
305	735806.02	1289939.01	данные отсутствуют	данные отсутствуют
305	735806.02	1289939.01	данные отсутствуют	данные отсутствуют
306	735807.07	1289937.04	данные отсутствуют	данные отсутствуют
306	735807.07	1289937.04	данные отсутствуют	данные отсутствуют
307	735778.59	1289901.77	данные отсутствуют	данные отсутствуют
307	735778.59	1289901.77	данные отсутствуют	данные отсутствуют
308	735778.59	1289904.01	данные отсутствуют	данные отсутствуют
309	735780.83	1289904.01	данные отсутствуют	данные отсутствуют
309	735780.83	1289904.01	данные отсутствуют	данные отсутствуют
310	735780.83	1289901.77	данные отсутствуют	данные отсутствуют
Государственный регистратор			ФГИС ЕГРН	
полное наименование должности			подпись	
			инициалы, фамилия	

М.П.

Выписка из Единого государственного реестра недвижимости об объекте недвижимости
Сведения о частях земельного участка

Земельный участок				
(вид объекта недвижимости)				
Лист № _____ Раздела 4.2		Всего листов раздела 4.2 : _____		Всего разделов: _____
30.09.2021 № 99/2021/420699649				
Кадастровый номер:			02:22:000000:3826	
Номер точки	Координаты, м		Описание закрепления на местности	Средняя квадратическая погрешность определения координат характерных точек границы части земельного участка, м
	X	Y		
1	2	3	4	5
310	735780.83	1289901.77	данные отсутствуют	данные отсутствуют
311	734774.89	1289340.28	данные отсутствуют	данные отсутствуют
312	734933.15	1289425.6	данные отсутствуют	данные отсутствуют
313	734933.15	1289427.04	данные отсутствуют	данные отсутствуют
313	734933.15	1289427.04	данные отсутствуют	данные отсутствуют
314	734935.39	1289427.04	данные отсутствуют	данные отсутствуют
314	734935.39	1289427.04	данные отсутствуют	данные отсутствуют
315	734935.39	1289426.81	данные отсутствуют	данные отсутствуют
316	734968.18	1289444.49	данные отсутствуют	данные отсутствуют
317	735173.8	1289552.62	данные отсутствуют	данные отсутствуют
318	735172.32	1289552.62	данные отсутствуют	данные отсутствуют
318	735172.32	1289552.62	данные отсутствуют	данные отсутствуют
319	735172.32	1289554.86	данные отсутствуют	данные отсутствуют
319	735172.32	1289554.86	данные отсутствуют	данные отсутствуют
320	735174.56	1289554.86	данные отсутствуют	данные отсутствуют
320	735174.56	1289554.86	данные отсутствуют	данные отсутствуют
321	735174.56	1289553.02	данные отсутствуют	данные отсутствуют
Государственный регистратор			ФГИС ЕГРН	
полное наименование должности			подпись	
			инициалы, фамилия	

М.П.

Земельный участок				
(вид объекта недвижимости)				
Лист № _____ Раздела 4.2		Всего листов раздела 4.2 : _____		Всего разделов: _____
30.09.2021 № 99/2021/420699649				
Кадастровый номер:			02:22:000000:3826	
Номер точки	Координаты, м		Описание закрепления на местности	Средняя квадратическая погрешность определения координат характерных точек границы части земельного участка, м
	X	Y		
1	2	3	4	5
322	735398.66	1289672.89	данные отсутствуют	данные отсутствуют
323	735397.05	1289672.89	данные отсутствуют	данные отсутствуют
323	735397.05	1289672.89	данные отсутствуют	данные отсутствуют
324	735397.05	1289675.13	данные отсутствуют	данные отсутствуют
324	735397.05	1289675.13	данные отсутствуют	данные отсутствуют
325	735399.29	1289675.13	данные отсутствуют	данные отсутствуют
325	735399.29	1289675.13	данные отсутствуют	данные отсутствуют
326	735399.29	1289673.23	данные отсутствуют	данные отсутствуют
327	735496.09	1289725.01	данные отсутствуют	данные отсутствуют
328	735514.59	1289787.07	данные отсутствуют	данные отсутствуют
329	735152.75	1289593.53	данные отсутствуют	данные отсутствуют
330	734946.65	1289485.15	данные отсутствуют	данные отсутствуют
331	734764.31	1289386.84	данные отсутствуют	данные отсутствуют
332	735376.81	1289707.04	данные отсутствуют	данные отсутствуют
332	735376.81	1289707.04	данные отсутствуют	данные отсутствуют
333	735375.75	1289709.01	данные отсутствуют	данные отсутствуют
333	735375.75	1289709.01	данные отсутствуют	данные отсутствуют
Государственный регистратор				ФГИС ЕГРН
полное наименование должности			подпись	инициалы, фамилия

М.П.

Раздел 4.2

Выписка из Единого государственного реестра недвижимости об объекте недвижимости
Сведения о частях земельного участка

Земельный участок				
(вид объекта недвижимости)				
Лист № _____ Раздела 4.2		Всего листов раздела 4.2 : _____		Всего разделов: _____
30.09.2021 № 99/2021/420699649				
Кадастровый номер:			02:22:000000:3826	
Номер точки	Координаты, м		Описание закрепления на местности	Средняя квадратическая погрешность определения координат характерных точек границы части земельного участка, м
	X	Y		
1	2	3	4	5
334	735377.72	1289710.07	данные отсутствуют	данные отсутствуют
334	735377.72	1289710.07	данные отсутствуют	данные отсутствуют
335	735378.78	1289708.1	данные отсутствуют	данные отсутствуют
335	735378.78	1289708.1	данные отсутствуют	данные отсутствуют
336	735381.68	1289689.28	данные отсутствуют	данные отсутствуют
336	735381.68	1289689.28	данные отсутствуют	данные отсутствуют
337	735381.68	1289691.52	данные отсутствуют	данные отсутствуют
337	735381.68	1289691.52	данные отсутствуют	данные отсутствуют
338	735383.92	1289691.52	данные отсутствуют	данные отсутствуют
338	735383.92	1289691.52	данные отсутствуют	данные отсутствуют
339	735383.92	1289689.28	данные отсутствуют	данные отсутствуют
339	735383.92	1289689.28	данные отсутствуют	данные отсутствуют
340	735178.74	1289600.94	данные отсутствуют	данные отсутствуют
340	735178.74	1289600.94	данные отсутствуют	данные отсутствуют
341	735177.68	1289602.91	данные отсутствуют	данные отсутствуют
341	735177.68	1289602.91	данные отсутствуют	данные отсутствуют
342	735179.65	1289603.97	данные отсутствуют	данные отсутствуют
Государственный регистратор				ФГИС ЕГРН
полное наименование должности			подпись	инициалы, фамилия

М.П.

Выписка из Единого государственного реестра недвижимости об объекте недвижимости
Сведения о частях земельного участка

Земельный участок				
(вид объекта недвижимости)				
Лист № _____ Раздела 4.2		Всего листов раздела 4.2 : _____		Всего разделов: _____
30.09.2021 № 99/2021/420699649				
Кадастровый номер:			02:22:000000:3826	
Номер точки	Координаты, м		Описание закрепления на местности	Средняя квадратическая погрешность определения координат характерных точек границы части земельного участка, м
	X	Y		
1	2	3	4	5
342	735179.65	1289603.97	данные отсутствуют	данные отсутствуют
343	735180.71	1289602	данные отсутствуют	данные отсутствуют
343	735180.71	1289602	данные отсутствуют	данные отсутствуют
344	735163.26	1289573.29	данные отсутствуют	данные отсутствуют
345	735163.26	1289575.53	данные отсутствуют	данные отсутствуют
345	735163.26	1289575.53	данные отсутствуют	данные отсутствуют
346	735165.5	1289575.53	данные отсутствуют	данные отсутствуют
347	735165.5	1289573.29	данные отсутствуют	данные отсутствуют
347	735165.5	1289573.29	данные отсутствуют	данные отсутствуют
348	734966.89	1289487.48	данные отсутствуют	данные отсутствуют
348	734966.89	1289487.48	данные отсутствуют	данные отсутствуют
349	734965.84	1289489.45	данные отсутствуют	данные отсутствуют
349	734965.84	1289489.45	данные отсутствуют	данные отсутствуют
350	734967.81	1289490.51	данные отсутствуют	данные отсутствуют
350	734967.81	1289490.51	данные отсутствуют	данные отсутствуют
351	734968.86	1289488.53	данные отсутствуют	данные отсутствуют
351	734968.86	1289488.53	данные отсутствуют	данные отсутствуют
Государственный регистратор				ФГИС ЕГРН
полное наименование должности			подпись	инициалы, фамилия

М.П.

Выписка из Единого государственного реестра недвижимости об объекте недвижимости
Сведения о частях земельного участка

Земельный участок				
(вид объекта недвижимости)				
Лист № _____ Раздела 4.2		Всего листов раздела 4.2 : _____		Всего разделов: _____
30.09.2021 № 99/2021/420699649				
Кадастровый номер:			02:22:000000:3826	
Номер точки	Координаты, м		Описание закрепления на местности	Средняя квадратическая погрешность определения координат характерных точек границы части земельного участка, м
	X	Y		
1	2	3	4	5
352	734956.67	1289462.67	данные отсутствуют	данные отсутствуют
353	734956.67	1289464.91	данные отсутствуют	данные отсутствуют
353	734956.67	1289464.91	данные отсутствуют	данные отсутствуют
354	734958.91	1289464.91	данные отсутствуют	данные отсутствуют
355	734958.91	1289462.67	данные отсутствуют	данные отсутствуют
356	737769.95	1290915.76	данные отсутствуют	данные отсутствуют
357	738006.96	1291041.4	данные отсутствуют	данные отсутствуют
358	737962.89	1291070.09	данные отсутствуют	данные отсутствуют
359	737750.55	1290957.53	данные отсутствуют	данные отсутствуют
360	737749.4	1290956.93	данные отсутствуют	данные отсутствуют
361	737748.37	1290956.38	данные отсутствуют	данные отсутствуют
362	737656.59	1290907.38	данные отсутствуют	данные отсутствуют
363	737580.8	1290814.76	данные отсутствуют	данные отсутствуют
364	737759.94	1290934.98	данные отсутствуют	данные отсутствуют
364	737759.94	1290934.98	данные отсутствуют	данные отсутствуют
365	737758.56	1290933.22	данные отсутствуют	данные отсутствуют
365	737758.56	1290933.22	данные отсутствуют	данные отсутствуют
Государственный регистратор				ФГИС ЕГРН
полное наименование должности			подпись	инициалы, фамилия

М.П.

Земельный участок				
(вид объекта недвижимости)				
Лист № _____ Раздела 4.2		Всего листов раздела 4.2 : _____		Всего разделов: _____
30.09.2021 № 99/2021/420699649				
Кадастровый номер:			02:22:000000:3826	
Номер точки	Координаты, м		Описание закрепления на местности	Средняя квадратическая погрешность определения координат характерных точек границы части земельного участка, м
	X	Y		
1	2	3	4	5
366	735783.09	1289853.55	данные отсутствуют	данные отсутствуют
367	735922.76	1289927.95	данные отсутствуют	данные отсутствуют
368	736153.6	1290052.41	данные отсутствуют	данные отсутствуют
369	736394.98	1290178.74	данные отсутствуют	данные отсутствуют
370	736628.58	1290305.85	данные отсутствуют	данные отсутствуют
371	736906.41	1290453.69	данные отсутствуют	данные отсутствуют
372	736985.53	1290547.89	данные отсутствуют	данные отсутствуют
373	736978.12	1290543.94	данные отсутствуют	данные отсутствуют
374	736975.88	1290542.75	данные отсутствуют	данные отсутствуют
375	736784.75	1290441.05	данные отсутствуют	данные отсутствуют
376	736782.93	1290440.08	данные отсутствуют	данные отсутствуют
377	736606.88	1290346.4	данные отсутствуют	данные отсутствуют
378	736581.5	1290332.59	данные отсутствуют	данные отсутствуют
379	736580.59	1290332.1	данные отсутствуют	данные отсутствуют
380	736384.01	1290225.14	данные отсутствуют	данные отсутствуют
381	736382.23	1290224.17	данные отсутствуют	данные отсутствуют
382	736373.48	1290219.41	данные отсутствуют	данные отсутствуют
Государственный регистратор				ФГИС ЕГРН
полное наименование должности			подпись	инициалы, фамилия

М.П.

Земельный участок				
(вид объекта недвижимости)				
Лист № _____ Раздела 4.2		Всего листов раздела 4.2 : _____		Всего разделов: _____
30.09.2021 № 99/2021/420699649				
Кадастровый номер:			02:22:000000:3826	
Номер точки	Координаты, м		Описание закрепления на местности	Средняя квадратическая погрешность определения координат характерных точек границы части земельного участка, м
	X	Y		
1	2	3	4	5
383	736175.82	1290115.96	данные отсутствуют	данные отсутствуют
384	736174.67	1290115.36	данные отсутствуют	данные отсутствуют
385	736132.14	1290093.1	данные отсутствуют	данные отсутствуют
386	735977.93	1290009.95	данные отсутствуют	данные отсутствуют
387	735977.22	1290009.57	данные отсутствуют	данные отсутствуют
388	735901.09	1289968.52	данные отсутствуют	данные отсутствуют
389	735779.99	1289904.01	данные отсутствуют	данные отсутствуют
390	735778.59	1289903.27	данные отсутствуют	данные отсутствуют
391	735739.26	1289882.32	данные отсутствуют	данные отсутствуют
392	736619.21	1290324.66	данные отсутствуют	данные отсутствуют
393	736144.2	1290071.18	данные отсутствуют	данные отсутствуют
394	735912.28	1289947.23	данные отсутствуют	данные отсутствуют
395	734780.25	1289316.68	данные отсутствуют	данные отсутствуют
396	734945.18	1289402.34	данные отсутствуют	данные отсутствуют
397	735497.81	1289700.31	данные отсутствуют	данные отсутствуют
398	735492.41	1289712.65	данные отсутствуют	данные отсутствуют
399	735505.55	1289756.74	данные отсутствуют	данные отсутствуют
Государственный регистратор				ФГИС ЕГРН
полное наименование должности			подпись	инициалы, фамилия

М.П.

Выписка из Единого государственного реестра недвижимости об объекте недвижимости
Сведения о частях земельного участка

Земельный участок				
(вид объекта недвижимости)				
Лист № __ Раздела 4.2		Всего листов раздела 4.2 : __		Всего разделов: __
30.09.2021 № 99/2021/420699649				
Кадастровый номер:			02:22:000000:3826	
Номер точки	Координаты, м		Описание закрепления на местности	Средняя квадратическая погрешность определения координат характерных точек границы части земельного участка, м
	X	Y		
1	2	3	4	5
400	735383.92	1289691.16	данные отсутствуют	данные отсутствуют
401	735381.68	1289689.95	данные отсутствуют	данные отсутствуют
402	735165.5	1289573.39	данные отсутствуют	данные отсутствуют
403	735165.31	1289573.29	данные отсутствуют	данные отсутствуют
404	734923.82	1289443.08	данные отсутствуют	данные отсутствуют
405	734769.72	1289363.04	данные отсутствуют	данные отсутствуют
406	735399.29	1289672.89	данные отсутствуют	данные отсутствуют
407	735174.56	1289552.62	данные отсутствуют	данные отсутствуют
408	734933.15	1289424.8	данные отсутствуют	данные отсутствуют
409	734935.39	1289424.8	данные отсутствуют	данные отсутствуют
410	737656.43	1290907.18	данные отсутствуют	данные отсутствуют
411	737749.4	1290956.72	данные отсутствуют	данные отсутствуют
412	737750.93	1290957.53	данные отсутствуют	данные отсутствуют
413	737962.57	1291070.3	данные отсутствуют	данные отсутствуют
414	737930.03	1291091.49	данные отсутствуют	данные отсутствуют
415	737709.62	1290974.05	данные отсутствуют	данные отсутствуют
416	737709.45	1290972.4	данные отсутствуют	данные отсутствуют
Государственный регистратор			ФГИС ЕГРН	
полное наименование должности			подпись	
			инициалы, фамилия	

М.П.

Выписка из Единого государственного реестра недвижимости об объекте недвижимости
Сведения о частях земельного участка

Земельный участок				
(вид объекта недвижимости)				
Лист № __ Раздела 4.2		Всего листов раздела 4.2 : __		Всего разделов: __
30.09.2021 № 99/2021/420699649				
Кадастровый номер:			02:22:000000:3826	
Номер точки	Координаты, м		Описание закрепления на местности	Средняя квадратическая погрешность определения координат характерных точек границы части земельного участка, м
	X	Y		
1	2	3	4	5
416	737709.45	1290972.4	данные отсутствуют	данные отсутствуют
417	737709.06	1290971.96	данные отсутствуют	данные отсутствуют
417	737709.06	1290971.96	данные отсутствуют	данные отсутствуют
418	737709.3	1290971.78	данные отсутствуют	данные отсутствуют
418	737709.3	1290971.78	данные отсутствуют	данные отсутствуют
419	735738.78	1289882.63	данные отсутствуют	данные отсутствуют
420	735814.15	1289923.24	данные отсутствуют	данные отсутствуют
421	736174.67	1290115.33	данные отсутствуют	данные отсутствуют
422	736175.85	1290115.96	данные отсутствуют	данные отсутствуют
423	736381.77	1290225.68	данные отсутствуют	данные отсутствуют
424	736383.14	1290226.41	данные отсутствуют	данные отсутствуют
425	736580.59	1290331.62	данные отсутствуют	данные отсутствуют
426	736582.42	1290332.59	данные отсутствуют	данные отсутствуют
427	736618.34	1290351.73	данные отсутствуют	данные отсутствуют
428	736782.93	1290440.54	данные отсутствуют	данные отсутствуют
429	736783.87	1290441.05	данные отсутствуют	данные отсутствуют
430	736817.08	1290458.97	данные отсутствуют	данные отсутствуют
Государственный регистратор			ФГИС ЕГРН	
полное наименование должности			подпись	
			инициалы, фамилия	

М.П.

Земельный участок				
(вид объекта недвижимости)				
Лист №		Раздела 4.2		Всего листов раздела 4.2 : ____
				Всего разделов: ____
				Всего листов выписки: ____
30.09.2021 № 99/2021/420699649				
Кадастровый номер:				02:22:000000:3826
Номер точки	Координаты, м		Описание закрепления на местности	Средняя квадратическая погрешность определения координат характерных точек границы части земельного участка, м
	X	Y		
1	2	3	4	5
431	736975.88	1290542.19	данные отсутствуют	данные отсутствуют
432	736978.12	1290543.37	данные отсутствуют	данные отсутствуют
433	736984.58	1290546.75	данные отсутствуют	данные отсутствуют
434	737053.78	1290622.59	данные отсутствуют	данные отсутствуют
435	736998.45	1290592.41	данные отсутствуют	данные отсутствуют
436	736801.21	1290489.04	данные отсутствуют	данные отсутствуют
437	736602.33	1290381.73	данные отсутствуют	данные отсутствуют
438	735798.09	1289953.21	данные отсутствуют	данные отсутствуют
439	735706.47	1289903.83	данные отсутствуют	данные отсутствуют
440	734769.52	1289363.92	данные отсутствуют	данные отсутствуют
441	734956.67	1289464	данные отсутствуют	данные отсутствуют
442	734958.37	1289464.91	данные отсутствуют	данные отсутствуют
443	735163.26	1289574.48	данные отсутствуют	данные отсутствуют
444	735165.23	1289575.53	данные отсутствуют	данные отсутствуют
445	735187.11	1289587.23	данные отсутствуют	данные отсутствуют
446	735381.68	1289690.24	данные отсутствуют	данные отсутствуют
447	735383.92	1289691.42	данные отсутствуют	данные отсутствуют
Государственный регистратор				ФГИС ЕГРН
полное наименование должности			подпись	инициалы, фамилия

М.П.

Земельный участок				
(вид объекта недвижимости)				
Лист №		Раздела 4.2		Всего листов раздела 4.2 : ____
				Всего разделов: ____
				Всего листов выписки: ____
30.09.2021 № 99/2021/420699649				
Кадастровый номер:				02:22:000000:3826
Номер точки	Координаты, м		Описание закрепления на местности	Средняя квадратическая погрешность определения координат характерных точек границы части земельного участка, м
	X	Y		
1	2	3	4	5
448	735386.5	1289692.79	данные отсутствуют	данные отсутствуют
449	735505.62	1289756.98	данные отсутствуют	данные отсутствуют
450	735518.69	1289800.83	данные отсутствуют	данные отсутствуют
451	735517.42	1289801.96	данные отсутствуют	данные отсутствуют
452	735370.55	1289722.81	данные отсутствуют	данные отсутствуют
453	735171.16	1289617.25	данные отсутствуют	данные отсутствуют
454	734761.7	1289398.3	данные отсутствуют	данные отсутствуют
455	739484.77	1287196.7	данные отсутствуют	данные отсутствуют
456	739531.22	1287203.55	данные отсутствуют	данные отсутствуют
457	739031.25	1288581.66	данные отсутствуют	данные отсутствуют
458	738964.25	1288761.07	данные отсутствуют	данные отсутствуют
459	738924.86	1288871.92	данные отсутствуют	данные отсутствуют
460	738877.49	1288867.87	данные отсутствуют	данные отсутствуют
461	738921	1288745.42	данные отсутствуют	данные отсутствуют
462	738988.02	1288565.94	данные отсутствуют	данные отсутствуют
463	738942.74	1288752.26	данные отсутствуют	данные отсутствуют
463	738942.74	1288752.26	данные отсутствуют	данные отсутствуют
Государственный регистратор				ФГИС ЕГРН
полное наименование должности			подпись	инициалы, фамилия

М.П.

Выписка из Единого государственного реестра недвижимости об объекте недвижимости
Сведения о частях земельного участка

Земельный участок				
(вид объекта недвижимости)				
Лист № _____ Раздела 4.2		Всего листов раздела 4.2 : _____		Всего разделов: _____
30.09.2021 № 99/2021/420699649				
Кадастровый номер:			02:22:000000:3826	
Номер точки	Координаты, м		Описание закрепления на местности	Средняя квадратическая погрешность определения координат характерных точек границы части земельного участка, м
	X	Y		
1	2	3	4	5
464	738942.74	1288754.5	данные отсутствуют	данные отсутствуют
464	738942.74	1288754.5	данные отсутствуют	данные отсутствуют
465	738944.98	1288754.5	данные отсутствуют	данные отсутствуют
466	738944.98	1288752.26	данные отсутствуют	данные отсутствуют
467	739007.96	1288572.83	данные отсутствуют	данные отсутствуют
467	739007.96	1288572.83	данные отсутствуют	данные отсутствуют
468	739007.96	1288575.07	данные отсутствуют	данные отсутствуют
468	739007.96	1288575.07	данные отсутствуют	данные отсутствуют
469	739010.2	1288575.07	данные отсутствуют	данные отсутствуют
470	739010.2	1288572.83	данные отсутствуют	данные отсутствуют
471	739070.8	1288399.78	данные отсутствуют	данные отсутствуют
471	739070.8	1288399.78	данные отсутствуют	данные отсутствуют
472	739070.8	1288402.02	данные отсутствуют	данные отсутствуют
472	739070.8	1288402.02	данные отсутствуют	данные отсутствуют
473	739073.04	1288402.02	данные отсутствуют	данные отсутствуют
474	739073.04	1288399.78	данные отсутствуют	данные отсутствуют
475	739133.49	1288226.95	данные отсутствуют	данные отсутствуют
Государственный регистратор				ФГИС ЕГРН
полное наименование должности			подпись	инициалы, фамилия

М.П.

Выписка из Единого государственного реестра недвижимости об объекте недвижимости
Сведения о частях земельного участка

Земельный участок				
(вид объекта недвижимости)				
Лист № _____ Раздела 4.2		Всего листов раздела 4.2 : _____		Всего разделов: _____
30.09.2021 № 99/2021/420699649				
Кадастровый номер:			02:22:000000:3826	
Номер точки	Координаты, м		Описание закрепления на местности	Средняя квадратическая погрешность определения координат характерных точек границы части земельного участка, м
	X	Y		
1	2	3	4	5
475	739133.49	1288226.95	данные отсутствуют	данные отсутствуют
476	739133.49	1288229.19	данные отсутствуют	данные отсутствуют
476	739133.49	1288229.19	данные отсутствуют	данные отсутствуют
477	739135.73	1288229.19	данные отсутствуют	данные отсутствуют
478	739135.73	1288226.95	данные отсутствуют	данные отсутствуют
479	739196.09	1288054.45	данные отсутствуют	данные отсутствуют
479	739196.09	1288054.45	данные отсутствуют	данные отсутствуют
480	739196.09	1288056.69	данные отсутствуют	данные отсутствуют
480	739196.09	1288056.69	данные отсутствуют	данные отсутствуют
481	739198.33	1288056.69	данные отсутствуют	данные отсутствуют
482	739198.33	1288054.45	данные отсутствуют	данные отсутствуют
483	739259	1287881.02	данные отсутствуют	данные отсутствуют
483	739259	1287881.02	данные отсутствуют	данные отсутствуют
484	739259	1287883.26	данные отсутствуют	данные отсутствуют
484	739259	1287883.26	данные отсутствуют	данные отсутствуют
485	739261.24	1287883.26	данные отсутствуют	данные отсутствуют
486	739261.24	1287881.02	данные отсутствуют	данные отсутствуют
Государственный регистратор				ФГИС ЕГРН
полное наименование должности			подпись	инициалы, фамилия

М.П.

Земельный участок				
(вид объекта недвижимости)				
Лист №		Раздела 4.2		Всего листов раздела 4.2 : ____
				Всего разделов: ____
				Всего листов выписки: ____
30.09.2021 № 99/2021/420699649				
Кадастровый номер:			02:22:000000:3826	
Номер точки	Координаты, м		Описание закрепления на местности	Средняя квадратическая погрешность определения координат характерных точек границы части земельного участка, м
	X	Y		
1	2	3	4	5
487	739321.83	1287708.54	данные отсутствуют	данные отсутствуют
487	739321.83	1287708.54	данные отсутствуют	данные отсутствуют
487	739321.83	1287708.54	данные отсутствуют	данные отсутствуют
488	739321.83	1287710.78	данные отсутствуют	данные отсутствуют
488	739321.83	1287710.78	данные отсутствуют	данные отсутствуют
489	739324.07	1287710.78	данные отсутствуют	данные отсутствуют
489	739324.07	1287710.78	данные отсутствуют	данные отсутствуют
490	739324.07	1287708.54	данные отсутствуют	данные отсутствуют
490	739324.07	1287708.54	данные отсутствуют	данные отсутствуют
491	739384.64	1287528.28	данные отсутствуют	данные отсутствуют
491	739384.64	1287528.28	данные отсутствуют	данные отсутствуют
491	739384.64	1287528.28	данные отсутствуют	данные отсутствуют
492	739384.94	1287534.82	данные отсутствуют	данные отсутствуют
492	739384.94	1287534.82	данные отсутствуют	данные отсутствуют
492	739384.94	1287534.82	данные отсутствуют	данные отсутствуют
492	739384.94	1287534.82	данные отсутствуют	данные отсутствуют
493	739390.86	1287534.55	данные отсутствуют	данные отсутствуют
493	739390.86	1287534.55	данные отсутствуют	данные отсутствуют
Государственный регистратор				ФГИС ЕГРН
полное наименование должности			подпись	инициалы, фамилия

М.П.

Земельный участок				
(вид объекта недвижимости)				
Лист №		Раздела 4.2		Всего листов раздела 4.2 : ____
				Всего разделов: ____
				Всего листов выписки: ____
30.09.2021 № 99/2021/420699649				
Кадастровый номер:			02:22:000000:3826	
Номер точки	Координаты, м		Описание закрепления на местности	Средняя квадратическая погрешность определения координат характерных точек границы части земельного участка, м
	X	Y		
1	2	3	4	5
494	739390.57	1287528.01	данные отсутствуют	данные отсутствуют
494	739390.57	1287528.01	данные отсутствуют	данные отсутствуют
495	739462.82	1287319.78	данные отсутствуют	данные отсутствуют
495	739462.82	1287319.78	данные отсутствуют	данные отсутствуют
496	739462.82	1287322.02	данные отсутствуют	данные отсутствуют
496	739462.82	1287322.02	данные отсутствуют	данные отсутствуют
497	739465.06	1287322.02	данные отсутствуют	данные отсутствуют
497	739465.06	1287322.02	данные отсутствуют	данные отсутствуют
498	739465.06	1287319.78	данные отсутствуют	данные отсутствуют
498	739465.06	1287319.78	данные отсутствуют	данные отсутствуют
499	738578.89	1290605.01	данные отсутствуют	данные отсутствуют
500	737715.86	1291033.17	данные отсутствуют	данные отсутствуют
501	737710.26	1290980.13	данные отсутствуют	данные отсутствуют
502	738548.04	1290564.49	данные отсутствуют	данные отсутствуют
503	737506.27	1291117.08	данные отсутствуют	данные отсутствуют
503	737506.27	1291117.08	данные отсутствуют	данные отсутствуют
504	737345.68	1291232.01	данные отсутствуют	данные отсутствуют
Государственный регистратор				ФГИС ЕГРН
полное наименование должности			подпись	инициалы, фамилия

М.П.

Выписка из Единого государственного реестра недвижимости об объекте недвижимости
Сведения о частях земельного участка

Земельный участок						
(вид объекта недвижимости)						
Лист №		Раздела 4.2		Всего листов раздела 4.2 : ____	Всего разделов: ____	Всего листов выписки: ____
30.09.2021 № 99/2021/420699649						
Кадастровый номер:			02:22:000000:3826			
Номер точки	Координаты, м		Описание закрепления на местности	Средняя квадратическая погрешность определения координат характерных точек границы части земельного участка, м		
	X	Y				
1	2	3	4	5		
505	737143.32	1291348.25	данные отсутствуют	данные отсутствуют		
506	737104.87	1291370.46	данные отсутствуют	данные отсутствуют		
507	737070.93	1291332.33	данные отсутствуют	данные отсутствуют		
508	737118.37	1291304.93	данные отсутствуют	данные отсутствуют		
509	737485.29	1291094.16	данные отсутствуют	данные отсутствуют		
510	737129.85	1291325.49	данные отсутствуют	данные отсутствуют		
510	737129.85	1291325.49	данные отсутствуют	данные отсутствуют		
511	737129.76	1291327.49	данные отсутствуют	данные отсутствуют		
511	737129.76	1291327.49	данные отсутствуют	данные отсутствуют		
512	737131.75	1291327.59	данные отсутствуют	данные отсутствуют		
512	737131.75	1291327.59	данные отсутствуют	данные отсутствуют		
513	737131.85	1291325.59	данные отсутствуют	данные отсутствуют		
513	737131.85	1291325.59	данные отсутствуют	данные отсутствуют		
514	734515.91	1290479.81	данные отсутствуют	данные отсутствуют		
515	734518.96	1290481.04	данные отсутствуют	данные отсутствуют		
516	734778.47	1290603.11	данные отсутствуют	данные отсутствуют		
517	734510.53	1290503.59	данные отсутствуют	данные отсутствуют		
Государственный регистратор					ФГИС ЕГРН	
полное наименование должности			подпись		инициалы, фамилия	

М.П.

Выписка из Единого государственного реестра недвижимости об объекте недвижимости
Сведения о частях земельного участка

Земельный участок						
(вид объекта недвижимости)						
Лист №		Раздела 4.2		Всего листов раздела 4.2 : ____	Всего разделов: ____	Всего листов выписки: ____
30.09.2021 № 99/2021/420699649						
Кадастровый номер:			02:22:000000:3826			
Номер точки	Координаты, м		Описание закрепления на местности	Средняя квадратическая погрешность определения координат характерных точек границы части земельного участка, м		
	X	Y				
1	2	3	4	5		
517	734510.53	1290503.59	данные отсутствуют	данные отсутствуют		
518	734510.56	1290503.36	данные отсутствуют	данные отсутствуют		
518	734510.56	1290503.36	данные отсутствуют	данные отсутствуют		
519	739497.88	1287198.64	данные отсутствуют	данные отсутствуют		
520	739108.69	1288274.58	данные отсутствуют	данные отсутствуют		
521	738894.01	1288869.28	данные отсутствуют	данные отсутствуют		
522	738863.09	1288866.64	данные отсутствуют	данные отсутствуют		
523	739080.49	1288264.36	данные отсутствуют	данные отсутствуют		
524	739467.59	1287194.17	данные отсутствуют	данные отсутствуют		
525	733865.85	1286439.01	данные отсутствуют	данные отсутствуют		
525	733865.85	1286439.01	данные отсутствуют	данные отсутствуют		
526	733893.3	1286479.15	данные отсутствуют	данные отсутствуют		
526	733893.3	1286479.15	данные отсутствуют	данные отсутствуют		
527	733888.36	1286483.19	данные отсутствуют	данные отсутствуют		
528	733886.81	1286474.14	данные отсутствуют	данные отсутствуют		
529	733863.56	1286440.19	данные отсутствуют	данные отсутствуют		
530	739501.99	1287199.24	данные отсутствуют	данные отсутствуют		
Государственный регистратор					ФГИС ЕГРН	
полное наименование должности			подпись		инициалы, фамилия	

М.П.

Земельный участок				
(вид объекта недвижимости)				
Лист № _____ Раздела 4.2		Всего листов раздела 4.2 : _____		Всего разделов: _____
30.09.2021 № 99/2021/420699649				
Кадастровый номер:			02:22:000000:3826	
Номер точки	Координаты, м		Описание закрепления на местности	Средняя квадратическая погрешность определения координат характерных точек границы части земельного участка, м
	X	Y		
1	2	3	4	5
531	739552.42	1287206.68	данные отсутствуют	данные отсутствуют
532	739468.59	1287448.94	данные отсутствуют	данные отсутствуют
533	739318.18	1287829.44	данные отсутствуют	данные отсутствуют
534	739234.21	1287899.06	данные отсутствуют	данные отсутствуют
535	739089.39	1288052.7	данные отсутствуют	данные отсутствуют
536	739045.08	1288109.05	данные отсутствуют	данные отсутствуют
537	739092.42	1287976.64	данные отсутствуют	данные отсутствуют
538	739199.49	1287863.05	данные отсутствуют	данные отсутствуют
539	739276.89	1287797.23	данные отсутствуют	данные отсутствуют
540	739421.89	1287430.83	данные отсутствуют	данные отсутствуют
541	738918.84	1288269.57	данные отсутствуют	данные отсутствуют
542	738779.79	1288446.38	данные отсутствуют	данные отсутствуют
543	738604.54	1288645.81	данные отсутствуют	данные отсутствуют
544	738501.67	1288758.21	данные отсутствуют	данные отсутствуют
545	738473.31	1288749.67	данные отсутствуют	данные отсутствуют
545	738473.31	1288749.67	данные отсутствуют	данные отсутствуют
546	738461.73	1288727.67	данные отсутствуют	данные отсутствуют
Государственный регистратор				ФГИС ЕГРН
полное наименование должности			подпись	инициалы, фамилия

М.П.

Земельный участок				
(вид объекта недвижимости)				
Лист № _____ Раздела 4.2		Всего листов раздела 4.2 : _____		Всего разделов: _____
30.09.2021 № 99/2021/420699649				
Кадастровый номер:			02:22:000000:3826	
Номер точки	Координаты, м		Описание закрепления на местности	Средняя квадратическая погрешность определения координат характерных точек границы части земельного участка, м
	X	Y		
1	2	3	4	5
547	738568.84	1288610.79	данные отсутствуют	данные отсутствуют
548	738743.17	1288412.19	данные отсутствуют	данные отсутствуют
549	738971.4	1288121.98	данные отсутствуют	данные отсутствуют
550	737771.61	1289407.09	данные отсутствуют	данные отсутствуют
551	737786.93	1289433.62	данные отсутствуют	данные отсутствуют
552	737561	1289612.46	данные отсутствуют	данные отсутствуют
553	737349.74	1289745.53	данные отсутствуют	данные отсутствуют
554	737433.41	1289853.7	данные отсутствуют	данные отсутствуют
555	737549.27	1289982.78	данные отсутствуют	данные отсутствуют
556	737781.13	1290253.46	данные отсутствуют	данные отсутствуют
557	737952.37	1290493.09	данные отсутствуют	данные отсутствуют
558	738081.31	1290672.4	данные отсутствуют	данные отсутствуют
559	738235.82	1290892.36	данные отсутствуют	данные отсутствуют
560	738169.11	1290935.82	данные отсутствуют	данные отсутствуют
561	737997.95	1290720.31	данные отсутствуют	данные отсутствуют
562	737708.27	1290336.45	данные отсутствуют	данные отсутствуют
563	737543.21	1290112.31	данные отсутствуют	данные отсутствуют
Государственный регистратор				ФГИС ЕГРН
полное наименование должности			подпись	инициалы, фамилия

М.П.

Выписка из Единого государственного реестра недвижимости об объекте недвижимости
Сведения о частях земельного участка

Земельный участок				
(вид объекта недвижимости)				
Лист № _____ Раздела 4.2		Всего листов раздела 4.2 : _____		Всего разделов: _____
30.09.2021 № 99/2021/420699649				
Кадастровый номер:			02:22:000000:3826	
Номер точки	Координаты, м		Описание закрепления на местности	Средняя квадратическая погрешность определения координат характерных точек границы части земельного участка, м
	X	Y		
1	2	3	4	5
564	737484.5	1290023.26	данные отсутствуют	данные отсутствуют
565	737397.68	1289902.04	данные отсутствуют	данные отсутствуют
566	737284.47	1289755.99	данные отсутствуют	данные отсутствуют
567	737251.21	1289773.62	данные отсутствуют	данные отсутствуют
568	737240.45	1289759.16	данные отсутствуют	данные отсутствуют
569	737251.39	1289750.6	данные отсутствуют	данные отсутствуют
570	737258.51	1289752.88	данные отсутствуют	данные отсутствуют
571	737310.42	1289709.16	данные отсутствуют	данные отсутствуют
572	737317.93	1289704.99	данные отсутствуют	данные отсутствуют
573	737318.73	1289705.96	данные отсутствуют	данные отсутствуют
574	737337.73	1289694	данные отсутствуют	данные отсутствуют
575	737560.63	1289570.27	данные отсутствуют	данные отсутствуют
576	737585.11	1289545.41	данные отсутствуют	данные отсутствуют
577	737651.73	1289488.48	данные отсутствуют	данные отсутствуют
578	735839.01	1287188.49	данные отсутствуют	данные отсутствуют
579	735840.51	1287190.51	данные отсутствуют	данные отсутствуют
580	735911.82	1287289.51	данные отсутствуют	данные отсутствуют
Государственный регистратор			ФГИС ЕГРН	
полное наименование должности			подпись	
			инициалы, фамилия	

М.П.

Выписка из Единого государственного реестра недвижимости об объекте недвижимости
Сведения о частях земельного участка

Земельный участок				
(вид объекта недвижимости)				
Лист № _____ Раздела 4.2		Всего листов раздела 4.2 : _____		Всего разделов: _____
30.09.2021 № 99/2021/420699649				
Кадастровый номер:			02:22:000000:3826	
Номер точки	Координаты, м		Описание закрепления на местности	Средняя квадратическая погрешность определения координат характерных точек границы части земельного участка, м
	X	Y		
1	2	3	4	5
580	735911.82	1287289.51	данные отсутствуют	данные отсутствуют
581	736076.4	1287510.38	данные отсутствуют	данные отсутствуют
582	736152.99	1287616.1	данные отсутствуют	данные отсутствуют
582	736152.99	1287616.1	данные отсутствуют	данные отсутствуют
583	736295.32	1287814.26	данные отсутствуют	данные отсутствуют
583	736295.32	1287814.26	данные отсутствуют	данные отсутствуют
584	736364.59	1287905.01	данные отсутствуют	данные отсутствуют
584	736364.59	1287905.01	данные отсутствуют	данные отсутствуют
585	736374.33	1287917.24	данные отсутствуют	данные отсутствуют
585	736374.33	1287917.24	данные отсутствуют	данные отсутствуют
586	736381	1287925.5	данные отсутствуют	данные отсутствуют
586	736381	1287925.5	данные отсутствуют	данные отсутствуют
587	736383.14	1287927.84	данные отсутствуют	данные отсутствуют
587	736383.14	1287927.84	данные отсутствуют	данные отсутствуют
588	736348.6	1287973.36	данные отсутствуют	данные отсутствуют
589	735788.12	1287196.37	данные отсутствуют	данные отсутствуют
590	735386.08	1286651	данные отсутствуют	данные отсутствуют
Государственный регистратор			ФГИС ЕГРН	
полное наименование должности			подпись	
			инициалы, фамилия	

М.П.

Земельный участок				
(вид объекта недвижимости)				
Лист № _____ Раздела 4.2		Всего листов раздела 4.2 : _____		Всего разделов: _____
30.09.2021 № 99/2021/420699649				
Кадастровый номер:			02:22:000000:3826	
Номер точки	Координаты, м		Описание закрепления на местности	Средняя квадратическая погрешность определения координат характерных точек границы части земельного участка, м
	X	Y		
1	2	3	4	5
591	735398.8	1286595.01	данные отсутствуют	данные отсутствуют
591	735398.8	1286595.01	данные отсутствуют	данные отсутствуют
591	735398.8	1286595.01	данные отсутствуют	данные отсутствуют
592	734896.78	1285908.41	данные отсутствуют	данные отсутствуют
592	734896.78	1285908.41	данные отсутствуют	данные отсутствуют
593	735335.77	1286536.06	данные отсутствуют	данные отсутствуют
593	735335.77	1286536.06	данные отсутствуют	данные отсутствуют
593	735335.77	1286536.06	данные отсутствуют	данные отсутствуют
594	735327.63	1286571.72	данные отсутствуют	данные отсутствуют
595	735102.17	1286265.88	данные отсутствуют	данные отсутствуют
596	734881.74	1285958.56	данные отсутствуют	данные отсутствуют
597	734349.23	1286240.72	данные отсутствуют	данные отсутствуют
598	734155.1	1286350.54	данные отсутствуют	данные отсутствуют
599	733936.9	1286402.44	данные отсутствуют	данные отсутствуют
600	734131.86	1286306.25	данные отсутствуют	данные отсутствуют
601	734213.13	1286260.27	данные отсутствуют	данные отсутствуют
602	734838.44	1285988.01	данные отсутствуют	данные отсутствуют
Государственный регистратор				ФГИС ЕГРН
полное наименование должности			подпись	инициалы, фамилия

М.П.

Земельный участок				
(вид объекта недвижимости)				
Лист № _____ Раздела 4.2		Всего листов раздела 4.2 : _____		Всего разделов: _____
30.09.2021 № 99/2021/420699649				
Кадастровый номер:			02:22:000000:3826	
Номер точки	Координаты, м		Описание закрепления на местности	Средняя квадратическая погрешность определения координат характерных точек границы части земельного участка, м
	X	Y		
1	2	3	4	5
603	734923.52	1286015.17	данные отсутствуют	данные отсутствуют
604	734957.25	1285994.87	данные отсутствуют	данные отсутствуют
605	734959.55	1285998.15	данные отсутствуют	данные отсутствуют
606	734924.04	1286019.53	данные отсутствуют	данные отсутствуют
607	734837.56	1285991.93	данные отсутствуют	данные отсутствуют
608	734824.28	1285990.19	данные отсутствуют	данные отсутствуют
609	734813.84	1285992.67	данные отсутствуют	данные отсутствуют
610	734711.93	1286044.59	данные отсутствуют	данные отсутствуют
611	734504.14	1286154.82	данные отсутствуют	данные отсутствуют
612	734331.25	1286251.24	данные отсутствуют	данные отсутствуют
613	734149.84	1286351.01	данные отсутствуют	данные отсутствуют
614	734040.69	1286404.86	данные отсутствуют	данные отсутствуют
615	733947.29	1286451.85	данные отсутствуют	данные отсутствуют
616	733902.36	1286474.28	данные отсутствуют	данные отсутствуют
617	733888.47	1286483.83	данные отсутствуют	данные отсутствуют
618	733887.73	1286479.48	данные отсутствуют	данные отсутствуют
619	733900.32	1286470.82	данные отсутствуют	данные отсутствуют
Государственный регистратор				ФГИС ЕГРН
полное наименование должности			подпись	инициалы, фамилия

М.П.

Земельный участок				
(вид объекта недвижимости)				
Лист № _____ Раздела 4.2		Всего листов раздела 4.2 : _____		Всего разделов: _____
30.09.2021 № 99/2021/420699649				
Кадастровый номер:			02:22:000000:3826	
Номер точки	Координаты, м		Описание закрепления на местности	Средняя квадратическая погрешность определения координат характерных точек границы части земельного участка, м
	X	Y		
1	2	3	4	5
620	733945.49	1286448.27	данные отсутствуют	данные отсутствуют
621	734038.92	1286401.28	данные отсутствуют	данные отсутствуют
622	734148	1286347.47	данные отсутствуют	данные отсутствуют
623	734329.32	1286247.74	данные отсутствуют	данные отсутствуют
624	734502.23	1286151.3	данные отсутствуют	данные отсутствуют
625	734710.09	1286041.05	данные отсутствуют	данные отсутствуют
626	734812.45	1285988.89	данные отсутствуют	данные отсутствуют
627	734824.06	1285986.13	данные отсутствуют	данные отсутствуют
628	739112.4	1287920.74	данные отсутствуют	данные отсутствуют
629	739205.78	1287962.66	данные отсутствуют	данные отсутствуют
630	739418.48	1288057.39	данные отсутствуют	данные отсутствуют
631	739416.84	1288061.03	данные отсутствуют	данные отсутствуют
632	739204.14	1287966.3	данные отсутствуют	данные отсутствуют
633	739111.05	1287924.52	данные отсутствуют	данные отсутствуют
634	738423.77	1287617.26	данные отсутствуют	данные отсутствуют
635	738436.04	1287625.84	данные отсутствуют	данные отсутствуют
636	738648.9	1287716.84	данные отсутствуют	данные отсутствуют
Государственный регистратор			ФГИС ЕГРН	
полное наименование должности			подпись	
			инициалы, фамилия	

М.П.

Земельный участок				
(вид объекта недвижимости)				
Лист № _____ Раздела 4.2		Всего листов раздела 4.2 : _____		Всего разделов: _____
30.09.2021 № 99/2021/420699649				
Кадастровый номер:			02:22:000000:3826	
Номер точки	Координаты, м		Описание закрепления на местности	Средняя квадратическая погрешность определения координат характерных точек границы части земельного участка, м
	X	Y		
1	2	3	4	5
637	738866.58	1287810.38	данные отсутствуют	данные отсутствуют
638	739052.62	1287893.9	данные отсутствуют	данные отсутствуют
639	739051.27	1287897.68	данные отсутствуют	данные отсутствуют
640	738864.98	1287814.06	данные отсутствуют	данные отсутствуют
641	738647.34	1287720.52	данные отсутствуют	данные отсутствуют
642	738434.08	1287629.36	данные отсутствуют	данные отсутствуют
643	738421.64	1287620.66	данные отсутствуют	данные отсутствуют
644	737121.47	1286830.14	данные отсутствуют	данные отсутствуют
645	737139.76	1286843.12	данные отсутствуют	данные отсутствуют
646	737304.64	1286908.6	данные отсутствуют	данные отсутствуют
647	737327.26	1286917.62	данные отсутствуют	данные отсутствуют
648	737340.32	1286922.78	данные отсутствуют	данные отсутствуют
649	737350.66	1286926.68	данные отсутствуют	данные отсутствуют
650	737506.42	1287029.28	данные отсутствуют	данные отсутствуют
651	737505.69	1287033.61	данные отсутствуют	данные отсутствуют
652	737348.82	1286930.28	данные отсутствуют	данные отсутствуют
653	737338.88	1286926.5	данные отсутствуют	данные отсутствуют
Государственный регистратор			ФГИС ЕГРН	
полное наименование должности			подпись	
			инициалы, фамилия	

М.П.

Земельный участок				
(вид объекта недвижимости)				
Лист № _____ Раздела 4.2		Всего листов раздела 4.2 : _____		Всего разделов: _____
30.09.2021 № 99/2021/420699649				
Кадастровый номер:			02:22:000000:3826	
Номер точки	Координаты, м		Описание закрепления на местности	Средняя квадратическая погрешность определения координат характерных точек границы части земельного участка, м
	X	Y		
1	2	3	4	5
654	737325.78	1286921.34	данные отсутствуют	данные отсутствуют
655	737303.16	1286912.32	данные отсутствуют	данные отсутствуют
656	737137.84	1286846.68	данные отсутствуют	данные отсутствуют
657	737120.07	1286834.06	данные отсутствуют	данные отсутствуют
658	738795.63	1288806.74	данные отсутствуют	данные отсутствуют
659	738850.23	1288822.77	данные отсутствуют	данные отсутствуют
660	738869.89	1288827.83	данные отсутствуют	данные отсутствуют
661	738898.31	1288834.46	данные отсутствуют	данные отсутствуют
662	738908.43	1288835.77	данные отсутствуют	данные отсутствуют
663	738942.48	1288839.99	данные отсутствуют	данные отсутствуют
664	738957.75	1288841.86	данные отсутствуют	данные отсутствуют
665	739064.06	1288852.78	данные отсутствуют	данные отсутствуют
666	739050.74	1288882.69	данные отсутствуют	данные отсутствуют
667	738782.72	1288842.84	данные отсутствуют	данные отсутствуют
668	738447.98	1288698.79	данные отсутствуют	данные отсутствуют
669	738505.78	1288719.57	данные отсутствуют	данные отсутствуют
670	738589.17	1288745.36	данные отсутствуют	данные отсутствуют
Государственный регистратор				ФГИС ЕГРН
полное наименование должности			подпись	инициалы, фамилия

М.П.

Земельный участок				
(вид объекта недвижимости)				
Лист № _____ Раздела 4.2		Всего листов раздела 4.2 : _____		Всего разделов: _____
30.09.2021 № 99/2021/420699649				
Кадастровый номер:			02:22:000000:3826	
Номер точки	Координаты, м		Описание закрепления на местности	Средняя квадратическая погрешность определения координат характерных точек границы части земельного участка, м
	X	Y		
1	2	3	4	5
671	738624.07	1288755.8	данные отсутствуют	данные отсутствуют
672	738709.42	1288781.43	данные отсутствуют	данные отсутствуют
673	738733.99	1288788.64	данные отсутствуют	данные отсутствуют
674	738721.28	1288824.34	данные отсутствуют	данные отсутствуют
675	738446.23	1288698.24	данные отсутствуют	данные отсутствуют
676	735980.62	1287255.05	данные отсутствуют	данные отсутствуют
677	735992.04	1287270.43	данные отсутствуют	данные отсутствуют
678	736013.21	1287298.93	данные отсутствуют	данные отсутствуют
679	735972.79	1287283.07	данные отсутствуют	данные отсутствуют
680	735522.11	1286761.25	данные отсутствуют	данные отсутствуют
681	735522.11	1286761.72	данные отсутствуют	данные отсутствуют
682	735522.88	1286764.94	данные отсутствуют	данные отсутствуют
683	735524.63	1286767.69	данные отсутствуют	данные отсутствуют
684	735527.79	1286769.53	данные отсутствуют	данные отсутствуют
685	735528.33	1286769.64	данные отсутствуют	данные отсутствуют
686	735536.84	1286781.11	данные отсутствуют	данные отсутствуют
687	735552.9	1286804.22	данные отсутствуют	данные отсутствуют
Государственный регистратор				ФГИС ЕГРН
полное наименование должности			подпись	инициалы, фамилия

М.П.

Выписка из Единого государственного реестра недвижимости об объекте недвижимости
Сведения о частях земельного участка

Земельный участок				
(вид объекта недвижимости)				
Лист № _____ Раздела 4.2		Всего листов раздела 4.2 : _____		Всего разделов: _____
30.09.2021 № 99/2021/420699649				
Кадастровый номер:			02:22:000000:3826	
Номер точки	Координаты, м		Описание закрепления на местности	Средняя квадратическая погрешность определения координат характерных точек границы части земельного участка, м
	X	Y		
1	2	3	4	5
688	735702.1	1287005.83	данные отсутствуют	данные отсутствуют
689	735849.56	1287204.07	данные отсутствуют	данные отсутствуют
690	735874.15	1287237.22	данные отсутствуют	данные отсутствуют
691	736016.33	1287429.77	данные отсутствуют	данные отсутствуют
692	736016.17	1287430.98	данные отсутствуют	данные отсутствуют
693	736016.72	1287434.75	данные отсутствуют	данные отсутствуют
694	736020.05	1287438.22	данные отсутствуют	данные отсутствуют
695	736022.98	1287439.17	данные отсутствуют	данные отсутствуют
696	736023.48	1287439.36	данные отсутствуют	данные отсутствуют
697	736076.32	1287510.27	данные отсутствуют	данные отсутствуют
698	736353.1	1287967.43	данные отсутствуют	данные отсутствуют
699	736345.02	1287960.71	данные отсутствуют	данные отсутствуют
700	736343.04	1287958.07	данные отсутствуют	данные отсутствуют
701	736335.32	1287948.52	данные отсутствуют	данные отсутствуют
702	736325.16	1287935.76	данные отсутствуют	данные отсутствуют
703	736255.13	1287844.02	данные отсутствуют	данные отсутствуют
704	736112.44	1287645.36	данные отсутствуют	данные отсутствуют
Государственный регистратор				ФГИС ЕГРН
полное наименование должности			подпись	инициалы, фамилия

М.П.

Раздел 4.2

Выписка из Единого государственного реестра недвижимости об объекте недвижимости
Сведения о частях земельного участка

Земельный участок				
(вид объекта недвижимости)				
Лист № _____ Раздела 4.2		Всего листов раздела 4.2 : _____		Всего разделов: _____
30.09.2021 № 99/2021/420699649				
Кадастровый номер:			02:22:000000:3826	
Номер точки	Координаты, м		Описание закрепления на местности	Средняя квадратическая погрешность определения координат характерных точек границы части земельного участка, м
	X	Y		
1	2	3	4	5
705	735994.44	1287482.48	данные отсутствуют	данные отсутствуют
706	735967.99	1287447.11	данные отсутствуют	данные отсутствуют
707	735939.57	1287409.3	данные отсутствуют	данные отсутствуют
708	735809.43	1287233.9	данные отсутствуют	данные отсутствуют
709	735661.95	1287035.62	данные отсутствуют	данные отсутствуют
710	735512.27	1286833.37	данные отсутствуют	данные отсутствуют
711	735494.74	1286808.14	данные отсутствуют	данные отсутствуют
712	735475.08	1286780.02	данные отсутствуют	данные отсутствуют
713	735399.04	1286675.84	данные отсутствуют	данные отсутствуют
714	735384.71	1286657	данные отсутствуют	данные отсутствуют
715	735325.97	1286579.01	данные отсутствуют	данные отсутствуют
716	735292.95	1286533.53	данные отсутствуют	данные отсутствуют
717	735264.17	1286492.56	данные отсутствуют	данные отсутствуют
718	735192.14	1286387.76	данные отсутствуют	данные отсутствуют
719	735168.86	1286355.6	данные отсутствуют	данные отсутствуют
720	735099.12	1286258.03	данные отсутствуют	данные отсутствуют
721	734990.92	1286107.65	данные отсутствуют	данные отсутствуют
Государственный регистратор				ФГИС ЕГРН
полное наименование должности			подпись	инициалы, фамилия

М.П.

Земельный участок				
(вид объекта недвижимости)				
Лист № _____ Раздела 4.2		Всего листов раздела 4.2 : _____		Всего разделов: _____
30.09.2021 № 99/2021/420699649				
Кадастровый номер:				02:22:000000:3826
Номер точки	Координаты, м		Описание закрепления на местности	Средняя квадратическая погрешность определения координат характерных точек границы части земельного участка, м
	X	Y		
1	2	3	4	5
722	734934.66	1286024.5	данные отсутствуют	данные отсутствуют
723	734914.77	1285995.58	данные отсутствуют	данные отсутствуют
724	734887.97	1285956.92	данные отсутствуют	данные отсутствуют
725	734881.37	1285947.72	данные отсутствуют	данные отсутствуют
726	734855.27	1285929.77	данные отсутствуют	данные отсутствуют
727	738574.25	1290598.91	данные отсутствуют	данные отсутствуют
728	737832.53	1290961.18	данные отсутствуют	данные отсутствуют
729	738578	1290603.83	данные отсутствуют	данные отсутствуют
730	738579.14	1290605.33	данные отсутствуют	данные отсутствуют
730	738579.14	1290605.33	данные отсутствуют	данные отсутствуют
731	738580.96	1290606.84	данные отсутствуют	данные отсутствуют
732	737714.7	1291022.22	данные отсутствуют	данные отсутствуют
733	737713.88	1291014.46	данные отсутствуют	данные отсутствуют
734	738571.78	1290595.66	данные отсутствуют	данные отсутствуют
735	735408.82	1286608.52	данные отсутствуют	данные отсутствуют
736	735402.51	1286635.78	данные отсутствуют	данные отсутствуют
737	735402.36	1286636.44	данные отсутствуют	данные отсутствуют
Государственный регистратор				ФГИС ЕГРН
полное наименование должности			подпись	инициалы, фамилия

М.П.

Земельный участок				
(вид объекта недвижимости)				
Лист № _____ Раздела 4.2		Всего листов раздела 4.2 : _____		Всего разделов: _____
30.09.2021 № 99/2021/420699649				
Кадастровый номер:				02:22:000000:3826
Номер точки	Координаты, м		Описание закрепления на местности	Средняя квадратическая погрешность определения координат характерных точек границы части земельного участка, м
	X	Y		
1	2	3	4	5
738	735370.4	1286766.55	данные отсутствуют	данные отсутствуют
739	735343.77	1286883.82	данные отсутствуют	данные отсутствуют
740	735302.3	1287066.08	данные отсутствуют	данные отсутствуют
741	735260.21	1287251.03	данные отсутствуют	данные отсутствуют
742	735248.26	1287308.6	данные отсутствуют	данные отсутствуют
743	735248.06	1287309.52	данные отсутствуют	данные отсутствуют
744	735220.02	1287432.93	данные отсутствуют	данные отсутствуют
745	735219.97	1287433.15	данные отсутствуют	данные отсутствуют
746	735193.17	1287548.69	данные отсутствуют	данные отсутствуют
747	735193.04	1287549.23	данные отсутствуют	данные отсутствуют
748	735164.63	1287665.81	данные отсутствуют	данные отсутствуют
749	735140.3	1287770.31	данные отсутствуют	данные отсутствуют
750	735108.1	1287917.89	данные отсутствуют	данные отсутствуют
751	735107.86	1287918.93	данные отсутствуют	данные отсутствуют
752	735093.32	1287979.34	данные отсутствуют	данные отсутствуют
753	735069.89	1288084.38	данные отсутствуют	данные отсутствуют
754	735069.83	1288084.63	данные отсутствуют	данные отсутствуют
Государственный регистратор				ФГИС ЕГРН
полное наименование должности			подпись	инициалы, фамилия

М.П.

Выписка из Единого государственного реестра недвижимости об объекте недвижимости
Сведения о частях земельного участка

Земельный участок				
(вид объекта недвижимости)				
Лист №		Раздела 4.2		Всего листов раздела 4.2 : ____
				Всего разделов: ____
				Всего листов выписки: ____
30.09.2021 № 99/2021/420699649				
Кадастровый номер:			02:22:000000:3826	
Номер точки	Координаты, м		Описание закрепления на местности	Средняя квадратическая погрешность определения координат характерных точек границы части земельного участка, м
	X	Y		
1	2	3	4	5
755	735060.06	1288127.39	данные отсутствуют	данные отсутствуют
756	735031.82	1288251.62	данные отсутствуют	данные отсутствуют
757	735031.75	1288251.89	данные отсутствуют	данные отсутствуют
758	735010.8	1288341.76	данные отсутствуют	данные отсутствуют
759	735005.4	1288365.89	данные отсутствуют	данные отсутствуют
760	734983.52	1288466.18	данные отсутствуют	данные отсутствуют
761	734983.36	1288466.91	данные отсутствуют	данные отсутствуют
762	734968.3	1288531.29	данные отсутствуют	данные отсутствуют
763	734967.84	1288533.09	данные отсутствуют	данные отсутствуют
764	734958.17	1288568.44	данные отсутствуют	данные отсутствуют
765	734925.66	1288714.11	данные отсутствуют	данные отсутствуют
766	734925.51	1288714.75	данные отсутствуют	данные отсутствуют
767	734899.19	1288825.78	данные отсутствуют	данные отсутствуют
768	734859.26	1289008.2	данные отсутствуют	данные отсутствуют
769	734859.02	1289009.27	данные отсутствуют	данные отсутствуют
770	734824.01	1289153.93	данные отсутствуют	данные отсутствуют
771	734790.82	1289294.9	данные отсутствуют	данные отсутствуют
Государственный регистратор				ФГИС ЕГРН
полное наименование должности			подпись	инициалы, фамилия

М.П.

Выписка из Единого государственного реестра недвижимости об объекте недвижимости
Сведения о частях земельного участка

Земельный участок				
(вид объекта недвижимости)				
Лист №		Раздела 4.2		Всего листов раздела 4.2 : ____
				Всего разделов: ____
				Всего листов выписки: ____
30.09.2021 № 99/2021/420699649				
Кадастровый номер:			02:22:000000:3826	
Номер точки	Координаты, м		Описание закрепления на местности	Средняя квадратическая погрешность определения координат характерных точек границы части земельного участка, м
	X	Y		
1	2	3	4	5
772	734766.75	1289404.64	данные отсутствуют	данные отсутствуют
773	734751.86	1289475.05	данные отсутствуют	данные отсутствуют
774	734751.52	1289476.54	данные отсутствуют	данные отсутствуют
775	734708.11	1289654.59	данные отсутствуют	данные отсутствуют
776	734669.97	1289813.87	данные отсутствуют	данные отсутствуют
777	734636.3	1289966.08	данные отсутствуют	данные отсутствуют
778	734636.17	1289966.65	данные отсутствуют	данные отсутствуют
779	734605.46	1290098.12	данные отсутствуют	данные отсутствуют
780	734580.22	1290213.64	данные отсутствуют	данные отсутствуют
781	734580.13	1290214.03	данные отсутствуют	данные отсутствуют
782	734551.7	1290339.42	данные отсутствуют	данные отсутствуют
783	734527.39	1290451.94	данные отсутствуют	данные отсутствуют
784	734527.31	1290452.31	данные отсутствуют	данные отсутствуют
785	734515.41	1290505.4	данные отсутствуют	данные отсутствуют
786	735301.86	1286522.83	данные отсутствуют	данные отсутствуют
787	735333.77	1286533.2	данные отсутствуют	данные отсутствуют
788	735126.6	1287452.78	данные отсутствуют	данные отсутствуют
Государственный регистратор				ФГИС ЕГРН
полное наименование должности			подпись	инициалы, фамилия

М.П.

Земельный участок				
(вид объекта недвижимости)				
Лист № _____ Раздела 4.2		Всего листов раздела 4.2 : _____		Всего разделов: _____
30.09.2021 № 99/2021/420699649				
Кадастровый номер:				02:22:000000:3826
Номер точки	Координаты, м		Описание закрепления на местности	Средняя квадратическая погрешность определения координат характерных точек границы части земельного участка, м
	X	Y		
1	2	3	4	5
789	735090.54	1287447.85	данные отсутствуют	данные отсутствуют
790	735100.73	1287402.15	данные отсутствуют	данные отсутствуют
791	735100.79	1287401.88	данные отсутствуют	данные отсутствуют
792	735128.53	1287280.62	данные отсутствуют	данные отсутствуют
793	735154.02	1287166.28	данные отсутствуют	данные отсутствуют
794	735154.09	1287165.96	данные отсутствуют	данные отсутствуют
795	735183.24	1287039.14	данные отсутствуют	данные отсутствуют
796	735226.09	1286852.79	данные отсутствуют	данные отсутствуют
797	735251.54	1286738.07	данные отсутствуют	данные отсутствуют
798	735273.55	1286630.45	данные отсутствуют	данные отсутствуют
799	735274.1	1286628.08	данные отсутствуют	данные отсутствуют
800	735296.76	1286539.47	данные отсутствуют	данные отсутствуют
801	735297.44	1286537.06	данные отсутствуют	данные отсутствуют
802	738196.51	1290917.98	данные отсутствуют	данные отсутствуют
803	738186.19	1290924.7	данные отсутствуют	данные отсутствуют
804	737769.17	1291180.07	данные отсутствуют	данные отсутствуют
805	737845.08	1291129.32	данные отсутствуют	данные отсутствуют
Государственный регистратор				ФГИС ЕГРН
полное наименование должности			подпись	инициалы, фамилия

М.П.

Земельный участок				
(вид объекта недвижимости)				
Лист № _____ Раздела 4.2		Всего листов раздела 4.2 : _____		Всего разделов: _____
30.09.2021 № 99/2021/420699649				
Кадастровый номер:				02:22:000000:3826
Номер точки	Координаты, м		Описание закрепления на местности	Средняя квадратическая погрешность определения координат характерных точек границы части земельного участка, м
	X	Y		
1	2	3	4	5
806	737870.2	1291112.31	данные отсутствуют	данные отсутствуют
807	737870.56	1291112.06	данные отсутствуют	данные отсутствуют
808	737928	1291073.88	данные отсутствуют	данные отсутствуют
809	737928.41	1291073.61	данные отсутствуют	данные отсутствуют
810	738032.47	1291005.9	данные отсутствуют	данные отсутствуют
811	738034.34	1291004.75	данные отсутствуют	данные отсутствуют
812	738116.62	1290956.21	данные отсутствуют	данные отсутствуют
813	738133.7	1290945.56	данные отсутствуют	данные отсутствуют
814	738181.17	1290913.79	данные отсутствуют	данные отсутствуют
815	738181.84	1290913.35	данные отсутствуют	данные отсутствуют
816	738275.83	1290852.61	данные отсутствуют	данные отсутствуют
817	738278.05	1290851.25	данные отсутствуют	данные отсутствуют
818	738304.04	1290836.31	данные отсутствуют	данные отсутствуют
819	738318	1290827.87	данные отсутствуют	данные отсутствуют
820	738439.63	1290747.42	данные отсутствуют	данные отсутствуют
821	738440.36	1290746.94	данные отсутствуют	данные отсутствуют
822	738547.96	1290678.45	данные отсутствуют	данные отсутствуют
Государственный регистратор				ФГИС ЕГРН
полное наименование должности			подпись	инициалы, фамилия

М.П.

Земельный участок				
(вид объекта недвижимости)				
Лист № _____ Раздела 4.2		Всего листов раздела 4.2 : _____		Всего разделов: _____
30.09.2021 № 99/2021/420699649				
Кадастровый номер:			02:22:000000:3826	
Номер точки	Координаты, м		Описание закрепления на местности	Средняя квадратическая погрешность определения координат характерных точек границы части земельного участка, м
	X	Y		
1	2	3	4	5
823	738561.86	1290668.79	данные отсутствуют	данные отсутствуют
824	738563.74	1290667.54	данные отсутствуют	данные отсутствуют
825	738615.08	1290635.18	данные отсутствуют	данные отсутствуют
826	739458.76	1287192.87	данные отсутствуют	данные отсутствуют
827	739506.12	1287199.85	данные отсутствуют	данные отсутствуют
828	739450.42	1287353.27	данные отсутствуют	данные отсутствуют
829	739388.27	1287528.11	данные отсутствуют	данные отсутствуют
830	739385.9	1287534.78	данные отсутствуют	данные отсутствуют
831	739371.16	1287576.24	данные отсутствуют	данные отсутствуют
832	739322.53	1287708.54	данные отсутствуют	данные отсутствуют
833	739321.83	1287710.46	данные отсутствуют	данные отсутствуют
834	739313	1287734.48	данные отсутствуют	данные отсутствуют
835	739259.9	1287881.02	данные отсутствуют	данные отсутствуют
836	739259.09	1287883.26	данные отсутствуют	данные отсутствуют
837	739245.19	1287921.63	данные отсутствуют	данные отсутствуют
838	739197.03	1288054.45	данные отсутствуют	данные отсутствуют
839	739196.22	1288056.69	данные отсутствуют	данные отсутствуют
Государственный регистратор			ФГИС ЕГРН	
полное наименование должности			подпись	
			инициалы, фамилия	

М.П.

Земельный участок				
(вид объекта недвижимости)				
Лист № _____ Раздела 4.2		Всего листов раздела 4.2 : _____		Всего разделов: _____
30.09.2021 № 99/2021/420699649				
Кадастровый номер:			02:22:000000:3826	
Номер точки	Координаты, м		Описание закрепления на местности	Средняя квадратическая погрешность определения координат характерных точек границы части земельного участка, м
	X	Y		
1	2	3	4	5
840	739180.44	1288100.22	данные отсутствуют	данные отсутствуют
841	739134.58	1288226.95	данные отсутствуют	данные отсутствуют
842	739133.77	1288229.19	данные отсутствуют	данные отсутствуют
843	739116.26	1288277.59	данные отсутствуют	данные отсутствуют
844	739072.15	1288399.78	данные отсутствуют	данные отсутствуют
845	739071.34	1288402.02	данные отсутствуют	данные отсутствуют
846	739052.05	1288455.47	данные отсутствуют	данные отсутствуют
847	739009.24	1288572.83	данные отсутствуют	данные отсутствуют
848	739008.42	1288575.07	данные отсутствуют	данные отсутствуют
849	738987.25	1288633.11	данные отсутствуют	данные отсутствуют
850	738944.11	1288752.26	данные отсутствуют	данные отсутствуют
851	738943.3	1288754.5	данные отсутствуют	данные отсутствуют
852	738922.63	1288811.59	данные отсутствуют	данные отсутствуют
853	738901.46	1288869.92	данные отсутствуют	данные отсутствуют
854	738853.64	1288864.2	данные отсутствуют	данные отсутствуют
855	738878.53	1288795.6	данные отсутствуют	данные отсутствуют
856	738943.17	1288617.09	данные отсутствуют	данные отсутствуют
Государственный регистратор			ФГИС ЕГРН	
полное наименование должности			подпись	
			инициалы, фамилия	

М.П.

Земельный участок				
(вид объекта недвижимости)				
Лист № __ Раздела 4.2		Всего листов раздела 4.2 : __		Всего разделов: __
30.09.2021 № 99/2021/420699649				
Кадастровый номер:				02:22:000000:3826
Номер точки	Координаты, м		Описание закрепления на местности	Средняя квадратическая погрешность определения координат характерных точек границы части земельного участка, м
	X	Y		
1	2	3	4	5
857	739007.96	1288439.47	данные отсутствуют	данные отсутствуют
858	739072.16	1288261.65	данные отсутствуют	данные отсутствуют
859	739136.34	1288084.25	данные отсутствуют	данные отсутствуют
860	739201.09	1287905.65	данные отсутствуют	данные отсутствуют
861	739268.92	1287718.47	данные отсутствуют	данные отсутствуют
862	739312.8	1287593.59	данные отсутствуют	данные отсутствуют
863	739314.1	1287589.9	данные отсутствуют	данные отсутствуют
864	739320.06	1287572.94	данные отсутствуют	данные отсутствуют
865	739322.03	1287567.33	данные отсутствуют	данные отсутствуют
866	739323.45	1287563.28	данные отсутствуют	данные отсутствуют
867	739406.3	1287337.36	данные отсутствуют	данные отсутствуют
868	738502.61	1290504.81	данные отсутствуют	данные отсутствуют
869	738459.18	1290746.83	данные отсутствуют	данные отсутствуют
870	737735.26	1291107.03	данные отсутствуют	данные отсутствуют
871	737720.52	1291077.41	данные отсутствуют	данные отсутствуют
872	737665.86	1290918.7	данные отсутствуют	данные отсутствуют
873	737433.41	1291037.46	данные отсутствуют	данные отсутствуют
Государственный регистратор				ФГИС ЕГРН
полное наименование должности			подпись	инициалы, фамилия

М.П.

Земельный участок				
(вид объекта недвижимости)				
Лист № __ Раздела 4.2		Всего листов раздела 4.2 : __		Всего разделов: __
30.09.2021 № 99/2021/420699649				
Кадастровый номер:				02:22:000000:3826
Номер точки	Координаты, м		Описание закрепления на местности	Средняя квадратическая погрешность определения координат характерных точек границы части земельного участка, м
	X	Y		
1	2	3	4	5
874	737123.3	1291391.16	данные отсутствуют	данные отсутствуют
875	737020	1291275.13	данные отсутствуют	данные отсутствуют
876	737080.93	1291239.94	данные отсутствуют	данные отсутствуют
Государственный регистратор				ФГИС ЕГРН
полное наименование должности			подпись	инициалы, фамилия

М.П.

Земельный участок					
(вид объекта недвижимости)					
Лист №	Раздела 4.2		Всего листов раздела 4.2 : _____	Всего разделов: _____	Всего листов выписки: _____
30.09.2021 № 99/2021/420699649					
Кадастровый номер:			02:22:000000:3826		
Сведения о характерных точках границы части (частей) земельного участка					
Учетный номер части: 2					
Система координат: МСК-05					
Зона №					
Номер точки	Координаты, м		Описание закрепления на местности	Средняя квадратическая погрешность определения координат характерных точек границы части земельного участка, м	
	X	Y			
1	2	3	4	5	
1	738621.87	1290640.82	данные отсутствуют	данные отсутствуют	
1	738621.87	1290640.82	данные отсутствуют	данные отсутствуют	
1	738621.87	1290640.82	данные отсутствуют	данные отсутствуют	
2	738191.49	1290921.25	данные отсутствуют	данные отсутствуют	
2	738191.49	1290921.25	данные отсутствуют	данные отсутствуют	
3	737770.76	1291195.19	данные отсутствуют	данные отсутствуют	
3	737770.76	1291195.19	данные отсутствуют	данные отсутствуют	
4	737769.26	1291180.92	данные отсутствуют	данные отсутствуют	
5	737989.63	1291040.23	данные отсутствуют	данные отсутствуют	
6	738115.54	1290959.36	данные отсутствуют	данные отсутствуют	
7	738611.26	1290640.58	данные отсутствуют	данные отсутствуют	
8	738615.5	1290635.53	данные отсутствуют	данные отсутствуют	
9	736107.08	1288291.62	данные отсутствуют	данные отсутствуют	
10	736065.5	1288293.99	данные отсутствуют	данные отсутствуют	
11	735523.84	1288321.9	данные отсутствуют	данные отсутствуют	
12	735284.44	1288325.83	данные отсутствуют	данные отсутствуют	
Государственный регистратор			ФГИС ЕГРН		
полное наименование должности			подпись		
			инициалы, фамилия		

М.П.

Земельный участок					
(вид объекта недвижимости)					
Лист №	Раздела 4.2		Всего листов раздела 4.2 : _____	Всего разделов: _____	Всего листов выписки: _____
30.09.2021 № 99/2021/420699649					
Кадастровый номер:			02:22:000000:3826		
Номер точки	Координаты, м		Описание закрепления на местности	Средняя квадратическая погрешность определения координат характерных точек границы части земельного участка, м	
	X	Y			
1	2	3	4	5	
13	735155.84	1288328.7	данные отсутствуют	данные отсутствуют	
14	735088.64	1288327.27	данные отсутствуют	данные отсутствуют	
15	735025.22	1288328.98	данные отсутствуют	данные отсутствуют	
16	735024.64	1288307.49	данные отсутствуют	данные отсутствуют	
17	735088.58	1288305.76	данные отсутствуют	данные отсутствуют	
18	735155.84	1288307.19	данные отсутствуют	данные отсутствуют	
19	735284.02	1288304.34	данные отсутствуют	данные отсутствуют	
20	735523.11	1288300.4	данные отсутствуют	данные отсутствуют	
21	736064.33	1288272.52	данные отсутствуют	данные отсутствуют	
22	736124.16	1288269.11	данные отсутствуют	данные отсутствуют	
23	738514.33	1287472.68	данные отсутствуют	данные отсутствуют	
24	738624.75	1287485.7	данные отсутствуют	данные отсутствуют	
25	738808.73	1287508.67	данные отсутствуют	данные отсутствуют	
26	738996.11	1287533.11	данные отсутствуют	данные отсутствуют	
27	739178.83	1287534.92	данные отсутствуют	данные отсутствуют	
28	739180.38	1287535.12	данные отсутствуют	данные отсутствуют	
29	739168.38	1287568.82	данные отсутствуют	данные отсутствуют	
Государственный регистратор			ФГИС ЕГРН		
полное наименование должности			подпись		
			инициалы, фамилия		

М.П.

Земельный участок				
(вид объекта недвижимости)				
Лист № __ Раздела <u>4.2</u>		Всего листов раздела <u>4.2</u> : __		Всего разделов: __
30.09.2021 № 99/2021/420699649				
Кадастровый номер:			02:22:000000:3826	
Номер точки	Координаты, м		Описание закрепления на местности	Средняя квадратическая погрешность определения координат характерных точек границы части земельного участка, м
	X	Y		
1	2	3	4	5
30	738994.75	1287567.1	данные отсутствуют	данные отсутствуют
31	738620.71	1287519.46	данные отсутствуют	данные отсутствуют
32	738494.36	1287504.56	данные отсутствуют	данные отсутствуют
33	738994.68	1287553.69	данные отсутствуют	данные отсутствуют
34	738994.68	1287554.06	данные отсутствуют	данные отсутствуют
35	738994.68	1287555.56	данные отсутствуют	данные отсутствуют
36	738994.68	1287555.93	данные отсутствуют	данные отсутствуют
37	738995.05	1287555.93	данные отсутствуют	данные отсутствуют
38	738996.54	1287555.93	данные отсутствуют	данные отсутствуют
39	738996.92	1287555.93	данные отсутствуют	данные отсутствуют
40	738996.92	1287555.56	данные отсутствуют	данные отсутствуют
41	738996.92	1287554.06	данные отсутствуют	данные отсутствуют
42	738996.92	1287553.69	данные отсутствуют	данные отсутствуют
43	738996.54	1287553.69	данные отсутствуют	данные отсутствуют
44	738995.05	1287553.69	данные отсутствуют	данные отсутствуют
45	738805.04	1287527.09	данные отсутствуют	данные отсутствуют
46	738805.04	1287527.47	данные отсутствуют	данные отсутствуют
Государственный регистратор				ФГИС ЕГРН
полное наименование должности			подпись	инициалы, фамилия

М.П.

Раздел 4.2

Выписка из Единого государственного реестра недвижимости об объекте недвижимости
Сведения о частях земельного участка

Земельный участок				
(вид объекта недвижимости)				
Лист № __ Раздела <u>4.2</u>		Всего листов раздела <u>4.2</u> : __		Всего разделов: __
30.09.2021 № 99/2021/420699649				
Кадастровый номер:			02:22:000000:3826	
Номер точки	Координаты, м		Описание закрепления на местности	Средняя квадратическая погрешность определения координат характерных точек границы части земельного участка, м
	X	Y		
1	2	3	4	5
47	738805.04	1287528.95	данные отсутствуют	данные отсутствуют
48	738805.04	1287529.33	данные отсутствуют	данные отсутствуют
49	738805.41	1287529.33	данные отсутствуют	данные отсутствуют
50	738806.9	1287529.33	данные отсутствуют	данные отсутствуют
51	738807.28	1287529.33	данные отсутствуют	данные отсутствуют
52	738807.28	1287528.95	данные отсутствуют	данные отсутствуют
53	738807.28	1287527.47	данные отсутствуют	данные отсутствуют
54	738807.28	1287527.09	данные отсутствуют	данные отсутствуют
55	738806.9	1287527.09	данные отсутствуют	данные отсутствуют
56	738805.41	1287527.09	данные отсутствуют	данные отсутствуют
57	738620.97	1287504.09	данные отсутствуют	данные отсутствуют
58	738620.97	1287504.47	данные отсутствуют	данные отсутствуют
59	738620.97	1287505.96	данные отсутствуют	данные отсутствуют
60	738620.97	1287506.33	данные отсутствуют	данные отсутствуют
61	738621.34	1287506.33	данные отсутствуют	данные отсутствуют
62	738622.83	1287506.33	данные отсутствуют	данные отсутствуют
63	738623.21	1287506.33	данные отсутствуют	данные отсутствуют
Государственный регистратор				ФГИС ЕГРН
полное наименование должности			подпись	инициалы, фамилия

М.П.

Выписка из Единого государственного реестра недвижимости об объекте недвижимости
Сведения о частях земельного участка

Земельный участок				
(вид объекта недвижимости)				
Лист №		Раздела 4.2		Всего листов раздела 4.2 : ____
				Всего разделов: ____
				Всего листов выписки: ____
30.09.2021 № 99/2021/420699649				
Кадастровый номер:			02:22:000000:3826	
Номер точки	Координаты, м		Описание закрепления на местности	Средняя квадратическая погрешность определения координат характерных точек границы части земельного участка, м
	X	Y		
1	2	3	4	5
64	738623.21	1287505.96	данные отсутствуют	данные отсутствуют
65	738623.21	1287504.47	данные отсутствуют	данные отсутствуют
66	738623.21	1287504.09	данные отсутствуют	данные отсутствуют
67	738622.83	1287504.09	данные отсутствуют	данные отсутствуют
68	738621.34	1287504.09	данные отсутствуют	данные отсутствуют
69	739474.05	1287195.12	данные отсутствуют	данные отсутствуют
70	739471.95	1287200.76	данные отсутствуют	данные отсутствуют
71	739404.2	1287387.17	данные отсутствуют	данные отсутствуют
72	739334.64	1287575.39	данные отсутствуют	данные отсутствуют
73	739283.3	1287723.5	данные отсутствуют	данные отсутствуют
74	738952.57	1288631.56	данные отсутствуют	данные отсутствуют
75	738886.65	1288813.4	данные отсутствуют	данные отсутствуют
76	738867.74	1288867.04	данные отсутствуют	данные отсутствуют
77	738861.22	1288866.48	данные отсутствуют	данные отсутствуют
77	738861.22	1288866.48	данные отсутствуют	данные отсутствуют
77	738861.22	1288866.48	данные отсутствуют	данные отсутствуют
78	738834.7	1288858.49	данные отсутствуют	данные отсутствуют
Государственный регистратор				ФГИС ЕГРН
полное наименование должности			подпись	инициалы, фамилия

М.П.

Выписка из Единого государственного реестра недвижимости об объекте недвижимости
Сведения о частях земельного участка

Земельный участок				
(вид объекта недвижимости)				
Лист №		Раздела 4.2		Всего листов раздела 4.2 : ____
				Всего разделов: ____
				Всего листов выписки: ____
30.09.2021 № 99/2021/420699649				
Кадастровый номер:			02:22:000000:3826	
Номер точки	Координаты, м		Описание закрепления на местности	Средняя квадратическая погрешность определения координат характерных точек границы части земельного участка, м
	X	Y		
1	2	3	4	5
79	738854.61	1288802.03	данные отсутствуют	данные отсутствуют
80	739251.23	1287712.22	данные отсутствуют	данные отсутствуют
81	739295.71	1287583.89	данные отсутствуют	данные отсутствуют
82	739235.56	1287576.27	данные отсутствуют	данные отсутствуют
83	739247.27	1287543.53	данные отсутствуют	данные отсутствуют
84	739307.37	1287551.1	данные отсутствуют	данные отсутствуют
85	739372.26	1287375.51	данные отсутствуют	данные отсутствуют
86	739439.66	1287190.05	данные отсутствуют	данные отсутствуют
87	738870.06	1288805.76	данные отсутствуют	данные отсутствуют
88	738870.06	1288806.14	данные отсутствуют	данные отсутствуют
89	738870.06	1288807.63	данные отсутствуют	данные отсутствуют
90	738870.06	1288808	данные отсутствуют	данные отсутствуют
91	738870.43	1288808	данные отсутствуют	данные отсутствуют
92	738871.92	1288808	данные отсутствуют	данные отсутствуют
93	738872.3	1288808	данные отсутствуют	данные отсутствуют
94	738872.3	1288807.63	данные отсутствуют	данные отсутствуют
95	738872.3	1288806.14	данные отсутствуют	данные отсутствуют
Государственный регистратор				ФГИС ЕГРН
полное наименование должности			подпись	инициалы, фамилия

М.П.

Земельный участок				
(вид объекта недвижимости)				
Лист №		Раздела 4.2		Всего листов раздела 4.2 : ____
				Всего разделов: ____
				Всего листов выписки: ____
30.09.2021 № 99/2021/420699649				
Кадастровый номер:				02:22:000000:3826
Номер точки	Координаты, м		Описание закрепления на местности	Средняя квадратическая погрешность определения координат характерных точек границы части земельного участка, м
	X	Y		
1	2	3	4	5
96	738872.3	1288805.76	данные отсутствуют	данные отсутствуют
97	738871.92	1288805.76	данные отсутствуют	данные отсутствуют
98	738870.43	1288805.76	данные отсутствуют	данные отсутствуют
99	738935.65	1288625.32	данные отсутствуют	данные отсутствуют
100	738935.65	1288625.7	данные отсутствуют	данные отсутствуют
101	738935.65	1288627.19	данные отсутствуют	данные отсутствуют
102	738935.65	1288627.56	данные отсутствуют	данные отсутствуют
103	738936.02	1288627.56	данные отсутствуют	данные отсутствуют
104	738937.51	1288627.56	данные отсутствуют	данные отсутствуют
105	738937.89	1288627.56	данные отсутствуют	данные отсутствуют
106	738937.89	1288627.19	данные отсутствуют	данные отсутствуют
107	738937.89	1288625.7	данные отсутствуют	данные отсутствуют
108	738937.89	1288625.32	данные отсутствуют	данные отсутствуют
109	738937.51	1288625.32	данные отсутствуют	данные отсутствуют
110	738936.02	1288625.32	данные отсутствуют	данные отсутствуют
111	739000.81	1288444.87	данные отсутствуют	данные отсутствуют
112	739000.81	1288445.25	данные отсутствуют	данные отсутствуют
Государственный регистратор				ФГИС ЕГРН
полное наименование должности			подпись	инициалы, фамилия

М.П.

Земельный участок				
(вид объекта недвижимости)				
Лист №		Раздела 4.2		Всего листов раздела 4.2 : ____
				Всего разделов: ____
				Всего листов выписки: ____
30.09.2021 № 99/2021/420699649				
Кадастровый номер:				02:22:000000:3826
Номер точки	Координаты, м		Описание закрепления на местности	Средняя квадратическая погрешность определения координат характерных точек границы части земельного участка, м
	X	Y		
1	2	3	4	5
113	739000.81	1288446.74	данные отсутствуют	данные отсутствуют
114	739000.81	1288447.11	данные отсутствуют	данные отсутствуют
115	739001.18	1288447.11	данные отсутствуют	данные отсутствуют
116	739002.67	1288447.11	данные отсутствуют	данные отсутствуют
117	739003.05	1288447.11	данные отсутствуют	данные отсутствуют
118	739003.05	1288446.74	данные отсутствуют	данные отсутствуют
119	739003.05	1288445.25	данные отсутствуют	данные отсутствуют
120	739003.05	1288444.87	данные отсутствуют	данные отсутствуют
121	739002.67	1288444.87	данные отсутствуют	данные отсутствуют
122	739001.18	1288444.87	данные отсутствуют	данные отсутствуют
123	739066.82	1288264.51	данные отсутствуют	данные отсутствуют
124	739066.82	1288264.89	данные отсутствуют	данные отсутствуют
125	739066.82	1288266.38	данные отсутствуют	данные отсутствуют
126	739066.82	1288266.75	данные отсутствуют	данные отсутствуют
127	739067.19	1288266.75	данные отсутствуют	данные отсутствуют
128	739068.68	1288266.75	данные отсутствуют	данные отсутствуют
129	739069.06	1288266.75	данные отсутствуют	данные отсутствуют
Государственный регистратор				ФГИС ЕГРН
полное наименование должности			подпись	инициалы, фамилия

М.П.

Выписка из Единого государственного реестра недвижимости об объекте недвижимости
Сведения о частях земельного участка

Земельный участок				
(вид объекта недвижимости)				
Лист №		Раздела 4.2		Всего листов раздела 4.2 : ____
				Всего разделов: ____
				Всего листов выписки: ____
30.09.2021 № 99/2021/420699649				
Кадастровый номер:				02:22:000000:3826
Номер точки	Координаты, м		Описание закрепления на местности	Средняя квадратическая погрешность определения координат характерных точек границы части земельного участка, м
	X	Y		
1	2	3	4	5
130	739069.06	1288266.38	данные отсутствуют	данные отсутствуют
131	739069.06	1288264.89	данные отсутствуют	данные отсутствуют
132	739069.06	1288264.51	данные отсутствуют	данные отсутствуют
133	739068.68	1288264.51	данные отсутствуют	данные отсутствуют
134	739067.19	1288264.51	данные отсутствуют	данные отсутствуют
135	739132.19	1288084.03	данные отсутствуют	данные отсутствуют
136	739132.19	1288084.41	данные отсутствуют	данные отсутствуют
137	739132.19	1288085.9	данные отсутствуют	данные отсутствуют
138	739132.19	1288086.27	данные отсутствуют	данные отсутствуют
139	739132.56	1288086.27	данные отсутствуют	данные отсутствуют
140	739134.05	1288086.27	данные отсутствуют	данные отсутствуют
141	739134.43	1288086.27	данные отсутствуют	данные отсутствуют
142	739134.43	1288085.9	данные отсутствуют	данные отсутствуют
143	739134.43	1288084.41	данные отсутствуют	данные отсутствуют
144	739134.43	1288084.03	данные отсутствуют	данные отсутствуют
145	739134.05	1288084.03	данные отсутствуют	данные отсутствуют
146	739132.56	1288084.03	данные отсутствуют	данные отсутствуют
Государственный регистратор				ФГИС ЕГРН
полное наименование должности			подпись	инициалы, фамилия

М.П.

Выписка из Единого государственного реестра недвижимости об объекте недвижимости
Сведения о частях земельного участка

Земельный участок				
(вид объекта недвижимости)				
Лист №		Раздела 4.2		Всего листов раздела 4.2 : ____
				Всего разделов: ____
				Всего листов выписки: ____
30.09.2021 № 99/2021/420699649				
Кадастровый номер:				02:22:000000:3826
Номер точки	Координаты, м		Описание закрепления на местности	Средняя квадратическая погрешность определения координат характерных точек границы части земельного участка, м
	X	Y		
1	2	3	4	5
147	739197.62	1287902.65	данные отсутствуют	данные отсутствуют
147	739197.62	1287902.65	данные отсутствуют	данные отсутствуют
148	739197.62	1287903.03	данные отсутствуют	данные отсутствуют
148	739197.62	1287903.03	данные отсутствуют	данные отсутствуют
149	739197.62	1287904.52	данные отсутствуют	данные отсутствуют
149	739197.62	1287904.52	данные отсутствуют	данные отсутствуют
150	739197.62	1287904.89	данные отсутствуют	данные отсутствуют
150	739197.62	1287904.89	данные отсутствуют	данные отсутствуют
151	739197.99	1287904.89	данные отсутствуют	данные отсутствуют
151	739197.99	1287904.89	данные отсутствуют	данные отсутствуют
152	739199.48	1287904.89	данные отсутствуют	данные отсутствуют
152	739199.48	1287904.89	данные отсутствуют	данные отсутствуют
153	739199.86	1287904.89	данные отсутствуют	данные отсутствуют
153	739199.86	1287904.89	данные отсутствуют	данные отсутствуют
154	739199.86	1287904.52	данные отсутствуют	данные отсутствуют
154	739199.86	1287904.52	данные отсутствуют	данные отсутствуют
155	739199.86	1287903.03	данные отсутствуют	данные отсутствуют
Государственный регистратор				ФГИС ЕГРН
полное наименование должности			подпись	инициалы, фамилия

М.П.

Земельный участок				
(вид объекта недвижимости)				
Лист №		Раздела 4.2		Всего листов раздела 4.2 : ____
				Всего разделов: ____
				Всего листов выписки: ____
30.09.2021 № 99/2021/420699649				
Кадастровый номер:				02:22:000000:3826
Номер точки	Координаты, м		Описание закрепления на местности	Средняя квадратическая погрешность определения координат характерных точек границы части земельного участка, м
	X	Y		
1	2	3	4	5
155	739199.86	1287903.03	данные отсутствуют	данные отсутствуют
156	739199.86	1287902.65	данные отсутствуют	данные отсутствуют
156	739199.86	1287902.65	данные отсутствуют	данные отсутствуют
157	739199.48	1287902.65	данные отсутствуют	данные отсутствуют
157	739199.48	1287902.65	данные отсутствуют	данные отсутствуют
158	739197.99	1287902.65	данные отсутствуют	данные отсутствуют
158	739197.99	1287902.65	данные отсутствуют	данные отсутствуют
159	739265.73	1287716.01	данные отсутствуют	данные отсутствуют
160	739265.73	1287716.39	данные отсутствуют	данные отсутствуют
161	739265.73	1287717.88	данные отсутствуют	данные отсутствуют
162	739265.73	1287718.25	данные отсутствуют	данные отсутствуют
163	739266.1	1287718.25	данные отсутствуют	данные отсутствуют
164	739267.59	1287718.25	данные отсутствуют	данные отсутствуют
165	739267.97	1287718.25	данные отсутствуют	данные отсутствуют
166	739267.97	1287717.88	данные отсутствуют	данные отсутствуют
167	739267.97	1287716.39	данные отсутствуют	данные отсутствуют
168	739267.97	1287716.01	данные отсутствуют	данные отсутствуют
Государственный регистратор				ФГИС ЕГРН
полное наименование должности			подпись	инициалы, фамилия

М.П.

Земельный участок				
(вид объекта недвижимости)				
Лист №		Раздела 4.2		Всего листов раздела 4.2 : ____
				Всего разделов: ____
				Всего листов выписки: ____
30.09.2021 № 99/2021/420699649				
Кадастровый номер:				02:22:000000:3826
Номер точки	Координаты, м		Описание закрепления на местности	Средняя квадратическая погрешность определения координат характерных точек границы части земельного участка, м
	X	Y		
1	2	3	4	5
169	739267.59	1287716.01	данные отсутствуют	данные отсутствуют
170	739266.1	1287716.01	данные отсутствуют	данные отсутствуют
171	739308.17	1287590.05	данные отсутствуют	данные отсутствуют
172	739310.61	1287594.73	данные отсутствуют	данные отсутствуют
173	739315.33	1287592.27	данные отсутствуют	данные отсутствуют
173	739315.33	1287592.27	данные отсутствуют	данные отсутствуют
174	739312.9	1287587.59	данные отсутствуют	данные отсутствуют
175	739317.18	1287567.09	данные отсутствуют	данные отсутствуют
176	739316.9	1287572.78	данные отсутствуют	данные отсутствуют
177	739322.71	1287573.07	данные отсутствуют	данные отсутствуют
177	739322.71	1287573.07	данные отсутствуют	данные отсутствуют
178	739323	1287567.38	данные отсутствуют	данные отсутствуют
178	739323	1287567.38	данные отсутствуют	данные отсутствуют
179	739387.22	1287379.99	данные отсутствуют	данные отсутствуют
180	739387.22	1287380.37	данные отсутствуют	данные отсутствуют
181	739387.22	1287381.86	данные отсутствуют	данные отсутствуют
182	739387.22	1287382.23	данные отсутствуют	данные отсутствуют
Государственный регистратор				ФГИС ЕГРН
полное наименование должности			подпись	инициалы, фамилия

М.П.

Выписка из Единого государственного реестра недвижимости об объекте недвижимости
Сведения о частях земельного участка

Земельный участок				
(вид объекта недвижимости)				
Лист № __ Раздела 4.2		Всего листов раздела 4.2 : __		Всего разделов: __
30.09.2021 № 99/2021/420699649				
Кадастровый номер:			02:22:000000:3826	
Номер точки	Координаты, м		Описание закрепления на местности	Средняя квадратическая погрешность определения координат характерных точек границы части земельного участка, м
	X	Y		
1	2	3	4	5
183	739387.59	1287382.23	данные отсутствуют	данные отсутствуют
184	739389.08	1287382.23	данные отсутствуют	данные отсутствуют
185	739389.46	1287382.23	данные отсутствуют	данные отсутствуют
186	739389.46	1287381.86	данные отсутствуют	данные отсутствуют
187	739389.46	1287380.37	данные отсутствуют	данные отсутствуют
188	739389.46	1287379.99	данные отсутствуют	данные отсутствуют
189	739389.08	1287379.99	данные отсутствуют	данные отсутствуют
190	739387.59	1287379.99	данные отсутствуют	данные отсутствуют
191	739455.68	1287192.85	данные отсутствуют	данные отсутствуют
192	739455.68	1287193.22	данные отсутствуют	данные отсутствуют
193	739455.68	1287194.71	данные отсутствуют	данные отсутствуют
194	739455.68	1287195.09	данные отсутствуют	данные отсутствуют
195	739456.05	1287195.09	данные отсутствуют	данные отсутствуют
196	739457.54	1287195.09	данные отсутствуют	данные отсутствуют
197	739457.92	1287195.09	данные отсутствуют	данные отсутствуют
198	739457.92	1287194.71	данные отсутствуют	данные отсутствуют
199	739457.92	1287193.22	данные отсутствуют	данные отсутствуют
Государственный регистратор			ФГИС ЕГРН	
полное наименование должности			подпись	
			инициалы, фамилия	

М.П.

Выписка из Единого государственного реестра недвижимости об объекте недвижимости
Сведения о частях земельного участка

Земельный участок				
(вид объекта недвижимости)				
Лист № __ Раздела 4.2		Всего листов раздела 4.2 : __		Всего разделов: __
30.09.2021 № 99/2021/420699649				
Кадастровый номер:			02:22:000000:3826	
Номер точки	Координаты, м		Описание закрепления на местности	Средняя квадратическая погрешность определения координат характерных точек границы части земельного участка, м
	X	Y		
1	2	3	4	5
200	739457.92	1287192.85	данные отсутствуют	данные отсутствуют
201	739457.54	1287192.85	данные отсутствуют	данные отсутствуют
202	739456.05	1287192.85	данные отсутствуют	данные отсутствуют
203	737616.87	1290858.83	данные отсутствуют	данные отсутствуют
204	737757.23	1290934.27	данные отсутствуют	данные отсутствуют
205	737756.8	1290934.6	данные отсутствуют	данные отсутствуют
205	737756.8	1290934.6	данные отсутствуют	данные отсутствуют
205	737756.8	1290934.6	данные отсутствуют	данные отсутствуют
206	737758.18	1290936.36	данные отсутствуют	данные отсутствуют
206	737758.18	1290936.36	данные отсутствуют	данные отсутствуют
206	737758.18	1290936.36	данные отсутствуют	данные отсутствуют
207	737759.38	1290935.42	данные отсутствуют	данные отсутствуют
208	737981.11	1291054.59	данные отсутствуют	данные отсутствуют
209	737984.61	1291055.95	данные отсутствуют	данные отсутствуют
210	737940.38	1291084.75	данные отсутствуют	данные отсутствуют
211	737693.06	1290951.94	данные отсутствуют	данные отсутствуют
212	737753.59	1290976.88	данные отсутствуют	данные отсутствуют
Государственный регистратор			ФГИС ЕГРН	
полное наименование должности			подпись	
			инициалы, фамилия	

М.П.

Земельный участок				
(вид объекта недвижимости)				
Лист №		Раздела 4.2		Всего листов раздела 4.2 : ____
				Всего разделов: ____
				Всего листов выписки: ____
30.09.2021 № 99/2021/420699649				
Кадастровый номер:			02:22:000000:3826	
Номер точки	Координаты, м		Описание закрепления на местности	Средняя квадратическая погрешность определения координат характерных точек границы части земельного участка, м
	X	Y		
1	2	3	4	5
212	737753.59	1290976.88	данные отсутствуют	данные отсутствуют
212	737753.59	1290976.88	данные отсутствуют	данные отсутствуют
212	737753.59	1290976.88	данные отсутствуют	данные отсутствуют
213	737752.51	1290978.84	данные отсутствуют	данные отсутствуют
213	737752.51	1290978.84	данные отсутствуют	данные отсутствуют
213	737752.51	1290978.84	данные отсутствуют	данные отсутствуют
213	737752.51	1290978.84	данные отсутствуют	данные отсутствуют
213	737752.51	1290978.84	данные отсутствуют	данные отсутствуют
214	737754.48	1290979.91	данные отсутствуют	данные отсутствуют
214	737754.48	1290979.91	данные отсутствуют	данные отсутствуют
214	737754.48	1290979.91	данные отсутствуют	данные отсутствуют
214	737754.48	1290979.91	данные отсутствуют	данные отсутствуют
215	737755.55	1290977.95	данные отсутствуют	данные отсутствуют
215	737755.55	1290977.95	данные отсутствуют	данные отсутствуют
215	737755.55	1290977.95	данные отсутствуют	данные отсутствуют
215	737755.55	1290977.95	данные отсутствуют	данные отсутствуют
216	737749.4	1290955.36	данные отсутствуют	данные отсутствуют
216	737749.4	1290955.36	данные отсутствуют	данные отсутствуют
Государственный регистратор				ФГИС ЕГРН
полное наименование должности			подпись	инициалы, фамилия

М.П.

Земельный участок				
(вид объекта недвижимости)				
Лист №		Раздела 4.2		Всего листов раздела 4.2 : ____
				Всего разделов: ____
				Всего листов выписки: ____
30.09.2021 № 99/2021/420699649				
Кадастровый номер:			02:22:000000:3826	
Номер точки	Координаты, м		Описание закрепления на местности	Средняя квадратическая погрешность определения координат характерных точек границы части земельного участка, м
	X	Y		
1	2	3	4	5
216	737749.4	1290955.36	данные отсутствуют	данные отсутствуют
217	737749.4	1290957.54	данные отсутствуют	данные отсутствуют
217	737749.4	1290957.54	данные отсутствуют	данные отсутствуют
217	737749.4	1290957.54	данные отсутствуют	данные отсутствуют
218	737751.57	1290957.53	данные отсутствуют	данные отсутствуют
218	737751.57	1290957.53	данные отсутствуют	данные отсутствуют
218	737751.57	1290957.53	данные отсутствуют	данные отсутствуют
219	737751.57	1290955.37	данные отсутствуют	данные отсутствуют
219	737751.57	1290955.37	данные отсутствуют	данные отсутствуют
219	737751.57	1290955.37	данные отсутствуют	данные отсутствуют
220	735762.12	1289867.31	данные отсутствуют	данные отсутствуют
221	735911.54	1289947.23	данные отсутствуют	данные отсутствуют
222	735910.04	1289947.23	данные отсутствуют	данные отсутствуют
222	735910.04	1289947.23	данные отсутствуют	данные отсутствуют
223	735910.04	1289949.47	данные отсутствуют	данные отсутствуют
223	735910.04	1289949.47	данные отсутствуют	данные отсутствуют
224	735912.28	1289949.47	данные отсутствуют	данные отсутствуют
Государственный регистратор				ФГИС ЕГРН
полное наименование должности			подпись	инициалы, фамилия

М.П.

Выписка из Единого государственного реестра недвижимости об объекте недвижимости
Сведения о частях земельного участка

Земельный участок				
(вид объекта недвижимости)				
Лист № _____ Раздела 4.2		Всего листов раздела 4.2 : _____		Всего разделов: _____
30.09.2021 № 99/2021/420699649				
Кадастровый номер:			02:22:000000:3826	
Номер точки	Координаты, м		Описание закрепления на местности	Средняя квадратическая погрешность определения координат характерных точек границы части земельного участка, м
	X	Y		
1	2	3	4	5
224	735912.28	1289949.47	данные отсутствуют	данные отсутствуют
225	735912.28	1289947.63	данные отсутствуют	данные отсутствуют
226	736143.26	1290071.18	данные отсутствуют	данные отсутствуют
227	736141.96	1290071.18	данные отсутствуют	данные отсутствуют
227	736141.96	1290071.18	данные отсутствуют	данные отсутствуют
228	736141.96	1290073.42	данные отсутствуют	данные отсутствуют
228	736141.96	1290073.42	данные отсутствуют	данные отсутствуют
229	736144.2	1290073.42	данные отсутствуют	данные отсутствуют
229	736144.2	1290073.42	данные отсутствуют	данные отсутствуют
230	736144.2	1290071.68	данные отсутствуют	данные отсутствуют
231	736187.46	1290094.82	данные отсутствуют	данные отсутствуют
232	736393.81	1290203.41	данные отсутствуют	данные отсутствуют
233	736592.87	1290310.96	данные отсутствуют	данные отсутствуют
234	736618.55	1290324.66	данные отсутствуют	данные отсутствуют
235	736616.97	1290324.66	данные отсутствуют	данные отсутствуют
235	736616.97	1290324.66	данные отсутствуют	данные отсутствуют
236	736616.97	1290326.9	данные отсутствуют	данные отсутствуют
Государственный регистратор			ФГИС ЕГРН	
полное наименование должности			подпись	
			инициалы, фамилия	

М.П.

Выписка из Единого государственного реестра недвижимости об объекте недвижимости
Сведения о частях земельного участка

Земельный участок				
(вид объекта недвижимости)				
Лист № _____ Раздела 4.2		Всего листов раздела 4.2 : _____		Всего разделов: _____
30.09.2021 № 99/2021/420699649				
Кадастровый номер:			02:22:000000:3826	
Номер точки	Координаты, м		Описание закрепления на местности	Средняя квадратическая погрешность определения координат характерных точек границы части земельного участка, м
	X	Y		
1	2	3	4	5
236	736616.97	1290326.9	данные отсутствуют	данные отсутствуют
237	736619.21	1290326.9	данные отсутствуют	данные отсутствуют
237	736619.21	1290326.9	данные отсутствуют	данные отсутствуют
238	736619.21	1290325.01	данные отсутствуют	данные отсутствуют
239	736943.75	1290498.15	данные отсутствуют	данные отсутствуют
240	736986.72	1290549.3	данные отсутствуют	данные отсутствуют
240	736986.72	1290549.3	данные отсутствуют	данные отсутствуют
241	737030.23	1290596.85	данные отсутствуют	данные отсутствуют
242	736966.73	1290562.54	данные отсутствуют	данные отсутствуют
243	736571.14	1290351.5	данные отсутствуют	данные отсутствуют
244	736372.28	1290244.06	данные отсутствуют	данные отсутствуют
245	736165.98	1290135.49	данные отсутствуют	данные отсутствуют
246	735718.33	1289896.05	данные отсутствуют	данные отсутствуют
247	737006.47	1290577.42	данные отсутствуют	данные отсутствуют
247	737006.47	1290577.42	данные отсутствуют	данные отсутствуют
248	737005.42	1290579.4	данные отсутствуют	данные отсутствуют
248	737005.42	1290579.4	данные отсутствуют	данные отсутствуют
Государственный регистратор			ФГИС ЕГРН	
полное наименование должности			подпись	
			инициалы, фамилия	

М.П.

Земельный участок				
(вид объекта недвижимости)				
Лист № _____ Раздела 4.2		Всего листов раздела 4.2 : _____		Всего разделов: _____
30.09.2021 № 99/2021/420699649				
Кадастровый номер:				02:22:000000:3826
Номер точки	Координаты, м		Описание закрепления на местности	Средняя квадратическая погрешность определения координат характерных точек границы части земельного участка, м
	X	Y		
1	2	3	4	5
249	737007.39	1290580.45	данные отсутствуют	данные отсутствуют
249	737007.39	1290580.45	данные отсутствуют	данные отсутствуют
250	737008.45	1290578.48	данные отсутствуют	данные отсутствуют
250	737008.45	1290578.48	данные отсутствуют	данные отсутствуют
251	736975.88	1290541.85	данные отсутствуют	данные отсутствуют
251	736975.88	1290541.85	данные отсутствуют	данные отсутствуют
252	736975.88	1290544.09	данные отсутствуют	данные отсутствуют
252	736975.88	1290544.09	данные отсутствуют	данные отсутствуют
253	736978.12	1290544.09	данные отсутствуют	данные отсутствуют
253	736978.12	1290544.09	данные отсутствуют	данные отсутствуют
254	736978.12	1290541.85	данные отсутствуют	данные отсутствуют
254	736978.12	1290541.85	данные отсутствуют	данные отсутствуют
255	736807.62	1290471.51	данные отсутствуют	данные отсутствуют
255	736807.62	1290471.51	данные отсутствуют	данные отсутствуют
256	736806.56	1290473.48	данные отсутствуют	данные отсутствуют
256	736806.56	1290473.48	данные отсутствуют	данные отсутствуют
257	736808.54	1290474.54	данные отсутствуют	данные отсутствуют
Государственный регистратор				ФГИС ЕГРН
полное наименование должности			подпись	инициалы, фамилия

М.П.

Земельный участок				
(вид объекта недвижимости)				
Лист № _____ Раздела 4.2		Всего листов раздела 4.2 : _____		Всего разделов: _____
30.09.2021 № 99/2021/420699649				
Кадастровый номер:				02:22:000000:3826
Номер точки	Координаты, м		Описание закрепления на местности	Средняя квадратическая погрешность определения координат характерных точек границы части земельного участка, м
	X	Y		
1	2	3	4	5
257	736808.54	1290474.54	данные отсутствуют	данные отсутствуют
258	736809.59	1290472.57	данные отсутствуют	данные отсутствуют
258	736809.59	1290472.57	данные отсутствуют	данные отсутствуют
259	736843.81	1290446.12	данные отсутствуют	данные отсутствуют
259	736843.81	1290446.12	данные отсутствуют	данные отсутствуют
260	736843.81	1290448.36	данные отсутствуют	данные отсутствуют
260	736843.81	1290448.36	данные отсутствуют	данные отсутствуют
261	736846.05	1290448.36	данные отсутствуют	данные отсутствуют
261	736846.05	1290448.36	данные отсутствуют	данные отсутствуют
262	736846.05	1290446.12	данные отсутствуют	данные отсутствуют
262	736846.05	1290446.12	данные отсутствуют	данные отсутствуют
263	736782.93	1290438.81	данные отсутствуют	данные отсутствуют
263	736782.93	1290438.81	данные отсутствуют	данные отсутствуют
264	736782.93	1290441.05	данные отсутствуют	данные отсутствуют
264	736782.93	1290441.05	данные отсутствуют	данные отсутствуют
265	736785.17	1290441.05	данные отсутствуют	данные отсутствуют
265	736785.17	1290441.05	данные отсутствуют	данные отсутствуют
Государственный регистратор				ФГИС ЕГРН
полное наименование должности			подпись	инициалы, фамилия

М.П.

Выписка из Единого государственного реестра недвижимости об объекте недвижимости
Сведения о частях земельного участка

Земельный участок				
(вид объекта недвижимости)				
Лист № _____ Раздела 4.2		Всего листов раздела 4.2 : _____		Всего разделов: _____
30.09.2021 № 99/2021/420699649				
Кадастровый номер:			02:22:000000:3826	
Номер точки	Координаты, м		Описание закрепления на местности	Средняя квадратическая погрешность определения координат характерных точек границы части земельного участка, м
	X	Y		
1	2	3	4	5
266	736785.17	1290438.81	данные отсутствуют	данные отсутствуют
266	736785.17	1290438.81	данные отсутствуют	данные отсутствуют
267	736609.25	1290365.47	данные отсутствуют	данные отсутствуют
267	736609.25	1290365.47	данные отсутствуют	данные отсутствуют
268	736608.19	1290367.44	данные отсутствуют	данные отсутствуют
268	736608.19	1290367.44	данные отсутствуют	данные отсутствуют
269	736610.17	1290368.49	данные отсутствуют	данные отсутствуют
269	736610.17	1290368.49	данные отсутствуют	данные отсутствуют
270	736611.22	1290366.52	данные отсутствуют	данные отсутствуют
270	736611.22	1290366.52	данные отсутствуют	данные отсутствуют
271	736580.59	1290330.35	данные отсутствуют	данные отсутствуют
271	736580.59	1290330.35	данные отсутствуют	данные отсутствуют
272	736580.59	1290332.59	данные отсутствуют	данные отсутствуют
272	736580.59	1290332.59	данные отсутствуют	данные отсутствуют
273	736582.83	1290332.59	данные отсутствуют	данные отсутствуют
273	736582.83	1290332.59	данные отсутствуют	данные отсутствуют
274	736582.83	1290330.35	данные отсутствуют	данные отсутствуют
Государственный регистратор				ФГИС ЕГРН
полное наименование должности			подпись	инициалы, фамилия

М.П.

Выписка из Единого государственного реестра недвижимости об объекте недвижимости
Сведения о частях земельного участка

Земельный участок				
(вид объекта недвижимости)				
Лист № _____ Раздела 4.2		Всего листов раздела 4.2 : _____		Всего разделов: _____
30.09.2021 № 99/2021/420699649				
Кадастровый номер:			02:22:000000:3826	
Номер точки	Координаты, м		Описание закрепления на местности	Средняя квадратическая погрешность определения координат характерных точек границы части земельного участка, м
	X	Y		
1	2	3	4	5
274	736582.83	1290330.35	данные отсутствуют	данные отсутствуют
275	736410.4	1290259.2	данные отсутствуют	данные отсутствуют
275	736410.4	1290259.2	данные отсутствуют	данные отсутствуют
276	736409.35	1290261.18	данные отсутствуют	данные отсутствуют
276	736409.35	1290261.18	данные отсутствуют	данные отсутствуют
277	736411.33	1290262.23	данные отсутствуют	данные отсутствуют
277	736411.33	1290262.23	данные отсутствуют	данные отсутствуют
278	736412.38	1290260.25	данные отсутствуют	данные отсутствуют
278	736412.38	1290260.25	данные отсутствуют	данные отсутствуют
279	736381.77	1290224.17	данные отсутствуют	данные отсутствуют
280	736381.77	1290226.41	данные отсутствуют	данные отсутствуют
280	736381.77	1290226.41	данные отсутствуют	данные отсутствуют
281	736384.01	1290226.41	данные отсутствуют	данные отсутствуют
282	736384.01	1290224.17	данные отсутствуют	данные отсутствуют
282	736384.01	1290224.17	данные отсутствуют	данные отсутствуют
283	736382.89	1290199.86	данные отсутствуют	данные отсутствуют
283	736382.89	1290199.86	данные отсутствуют	данные отсутствуют
Государственный регистратор				ФГИС ЕГРН
полное наименование должности			подпись	инициалы, фамилия

М.П.

Земельный участок				
(вид объекта недвижимости)				
Лист № _____ Раздела 4.2		Всего листов раздела 4.2 : _____		Всего разделов: _____
30.09.2021 № 99/2021/420699649				
Кадастровый номер:				02:22:000000:3826
Номер точки	Координаты, м		Описание закрепления на местности	Средняя квадратическая погрешность определения координат характерных точек границы части земельного участка, м
	X	Y		
1	2	3	4	5
284	736382.89	1290202.1	данные отсутствуют	данные отсутствуют
284	736382.89	1290202.1	данные отсутствуют	данные отсутствуют
285	736385.13	1290202.1	данные отсутствуют	данные отсутствуют
285	736385.13	1290202.1	данные отсутствуют	данные отсутствуют
286	736385.13	1290199.86	данные отсутствуют	данные отсутствуют
286	736385.13	1290199.86	данные отсутствуют	данные отсутствуют
287	736211.45	1290153.13	данные отсутствуют	данные отсутствуют
287	736211.45	1290153.13	данные отсутствуют	данные отсутствуют
288	736210.4	1290155.1	данные отсутствуют	данные отсутствуют
288	736210.4	1290155.1	данные отсутствуют	данные отсутствуют
289	736212.37	1290156.15	данные отсутствуют	данные отсутствуют
289	736212.37	1290156.15	данные отсутствуют	данные отсутствуют
290	736213.42	1290154.18	данные отсутствуют	данные отсутствуют
290	736213.42	1290154.18	данные отсутствуют	данные отсутствуют
291	736174.67	1290113.72	данные отсутствуют	данные отсутствуют
291	736174.67	1290113.72	данные отсутствуют	данные отсутствуют
292	736174.67	1290115.96	данные отсутствуют	данные отсутствуют
Государственный регистратор				ФГИС ЕГРН
полное наименование должности			подпись	инициалы, фамилия

М.П.

Земельный участок				
(вид объекта недвижимости)				
Лист № _____ Раздела 4.2		Всего листов раздела 4.2 : _____		Всего разделов: _____
30.09.2021 № 99/2021/420699649				
Кадастровый номер:				02:22:000000:3826
Номер точки	Координаты, м		Описание закрепления на местности	Средняя квадратическая погрешность определения координат характерных точек границы части земельного участка, м
	X	Y		
1	2	3	4	5
292	736174.67	1290115.96	данные отсутствуют	данные отсутствуют
293	736176.91	1290115.96	данные отсутствуют	данные отсутствуют
293	736176.91	1290115.96	данные отсутствуют	данные отсутствуют
294	736176.91	1290113.72	данные отсутствуют	данные отсутствуют
294	736176.91	1290113.72	данные отсутствуют	данные отсутствуют
295	736003.86	1290042.17	данные отсутствуют	данные отсутствуют
295	736003.86	1290042.17	данные отсутствуют	данные отсутствуют
296	736002.81	1290044.15	данные отсутствуют	данные отсутствуют
296	736002.81	1290044.15	данные отсутствуют	данные отсутствуют
297	736004.78	1290045.2	данные отсутствуют	данные отсутствуют
297	736004.78	1290045.2	данные отсутствуют	данные отсутствуют
298	736005.84	1290043.23	данные отсутствуют	данные отсутствуют
298	736005.84	1290043.23	данные отсутствуют	данные отсутствуют
299	735977.22	1290007.71	данные отсутствуют	данные отсутствуют
299	735977.22	1290007.71	данные отсутствуют	данные отсутствуют
300	735977.22	1290009.95	данные отсутствуют	данные отсутствуют
301	735979.46	1290009.95	данные отсутствуют	данные отсутствуют
Государственный регистратор				ФГИС ЕГРН
полное наименование должности			подпись	инициалы, фамилия

М.П.

Выписка из Единого государственного реестра недвижимости об объекте недвижимости
Сведения о частях земельного участка

Земельный участок				
(вид объекта недвижимости)				
Лист № _____ Раздела 4.2		Всего листов раздела 4.2 : _____		Всего разделов: _____
30.09.2021 № 99/2021/420699649				
Кадастровый номер:			02:22:000000:3826	
Номер точки	Координаты, м		Описание закрепления на местности	Средняя квадратическая погрешность определения координат характерных точек границы части земельного участка, м
	X	Y		
1	2	3	4	5
301	735979.46	1290009.95	данные отсутствуют	данные отсутствуют
302	735979.46	1290007.71	данные отсутствуют	данные отсутствуют
302	735979.46	1290007.71	данные отсутствуют	данные отсутствуют
303	735805.1	1289935.98	данные отсутствуют	данные отсутствуют
303	735805.1	1289935.98	данные отсутствуют	данные отсутствуют
304	735804.04	1289937.95	данные отсутствуют	данные отсутствуют
304	735804.04	1289937.95	данные отсутствуют	данные отсутствуют
305	735806.02	1289939.01	данные отсутствуют	данные отсутствуют
305	735806.02	1289939.01	данные отсутствуют	данные отсутствуют
306	735807.07	1289937.04	данные отсутствуют	данные отсутствуют
306	735807.07	1289937.04	данные отсутствуют	данные отсутствуют
307	735778.59	1289901.77	данные отсутствуют	данные отсутствуют
307	735778.59	1289901.77	данные отсутствуют	данные отсутствуют
308	735778.59	1289904.01	данные отсутствуют	данные отсутствуют
309	735780.83	1289904.01	данные отсутствуют	данные отсутствуют
309	735780.83	1289904.01	данные отсутствуют	данные отсутствуют
310	735780.83	1289901.77	данные отсутствуют	данные отсутствуют
Государственный регистратор			ФГИС ЕГРН	
полное наименование должности			подпись	
			инициалы, фамилия	

М.П.

Выписка из Единого государственного реестра недвижимости об объекте недвижимости
Сведения о частях земельного участка

Земельный участок				
(вид объекта недвижимости)				
Лист № _____ Раздела 4.2		Всего листов раздела 4.2 : _____		Всего разделов: _____
30.09.2021 № 99/2021/420699649				
Кадастровый номер:			02:22:000000:3826	
Номер точки	Координаты, м		Описание закрепления на местности	Средняя квадратическая погрешность определения координат характерных точек границы части земельного участка, м
	X	Y		
1	2	3	4	5
310	735780.83	1289901.77	данные отсутствуют	данные отсутствуют
311	734774.89	1289340.28	данные отсутствуют	данные отсутствуют
312	734933.15	1289425.6	данные отсутствуют	данные отсутствуют
313	734933.15	1289427.04	данные отсутствуют	данные отсутствуют
313	734933.15	1289427.04	данные отсутствуют	данные отсутствуют
314	734935.39	1289427.04	данные отсутствуют	данные отсутствуют
314	734935.39	1289427.04	данные отсутствуют	данные отсутствуют
315	734935.39	1289426.81	данные отсутствуют	данные отсутствуют
316	734968.18	1289444.49	данные отсутствуют	данные отсутствуют
317	735173.8	1289552.62	данные отсутствуют	данные отсутствуют
318	735172.32	1289552.62	данные отсутствуют	данные отсутствуют
318	735172.32	1289552.62	данные отсутствуют	данные отсутствуют
319	735172.32	1289554.86	данные отсутствуют	данные отсутствуют
319	735172.32	1289554.86	данные отсутствуют	данные отсутствуют
320	735174.56	1289554.86	данные отсутствуют	данные отсутствуют
320	735174.56	1289554.86	данные отсутствуют	данные отсутствуют
321	735174.56	1289553.02	данные отсутствуют	данные отсутствуют
Государственный регистратор			ФГИС ЕГРН	
полное наименование должности			подпись	
			инициалы, фамилия	

М.П.

Земельный участок				
(вид объекта недвижимости)				
Лист № _____ Раздела 4.2		Всего листов раздела 4.2 : _____		Всего разделов: _____
30.09.2021 № 99/2021/420699649				
Кадастровый номер:				02:22:000000:3826
Номер точки	Координаты, м		Описание закрепления на местности	Средняя квадратическая погрешность определения координат характерных точек границы части земельного участка, м
	X	Y		
1	2	3	4	5
322	735398.66	1289672.89	данные отсутствуют	данные отсутствуют
323	735397.05	1289672.89	данные отсутствуют	данные отсутствуют
323	735397.05	1289672.89	данные отсутствуют	данные отсутствуют
324	735397.05	1289675.13	данные отсутствуют	данные отсутствуют
324	735397.05	1289675.13	данные отсутствуют	данные отсутствуют
325	735399.29	1289675.13	данные отсутствуют	данные отсутствуют
325	735399.29	1289675.13	данные отсутствуют	данные отсутствуют
326	735399.29	1289673.23	данные отсутствуют	данные отсутствуют
327	735496.09	1289725.01	данные отсутствуют	данные отсутствуют
328	735514.59	1289787.07	данные отсутствуют	данные отсутствуют
329	735152.75	1289593.53	данные отсутствуют	данные отсутствуют
330	734946.65	1289485.15	данные отсутствуют	данные отсутствуют
331	734764.31	1289386.84	данные отсутствуют	данные отсутствуют
332	735376.81	1289707.04	данные отсутствуют	данные отсутствуют
332	735376.81	1289707.04	данные отсутствуют	данные отсутствуют
333	735375.75	1289709.01	данные отсутствуют	данные отсутствуют
333	735375.75	1289709.01	данные отсутствуют	данные отсутствуют
Государственный регистратор				ФГИС ЕГРН
полное наименование должности			подпись	инициалы, фамилия

М.П.

Земельный участок				
(вид объекта недвижимости)				
Лист № _____ Раздела 4.2		Всего листов раздела 4.2 : _____		Всего разделов: _____
30.09.2021 № 99/2021/420699649				
Кадастровый номер:				02:22:000000:3826
Номер точки	Координаты, м		Описание закрепления на местности	Средняя квадратическая погрешность определения координат характерных точек границы части земельного участка, м
	X	Y		
1	2	3	4	5
334	735377.72	1289710.07	данные отсутствуют	данные отсутствуют
334	735377.72	1289710.07	данные отсутствуют	данные отсутствуют
335	735378.78	1289708.1	данные отсутствуют	данные отсутствуют
335	735378.78	1289708.1	данные отсутствуют	данные отсутствуют
336	735381.68	1289689.28	данные отсутствуют	данные отсутствуют
336	735381.68	1289689.28	данные отсутствуют	данные отсутствуют
337	735381.68	1289691.52	данные отсутствуют	данные отсутствуют
337	735381.68	1289691.52	данные отсутствуют	данные отсутствуют
338	735383.92	1289691.52	данные отсутствуют	данные отсутствуют
338	735383.92	1289691.52	данные отсутствуют	данные отсутствуют
339	735383.92	1289689.28	данные отсутствуют	данные отсутствуют
339	735383.92	1289689.28	данные отсутствуют	данные отсутствуют
340	735178.74	1289600.94	данные отсутствуют	данные отсутствуют
340	735178.74	1289600.94	данные отсутствуют	данные отсутствуют
341	735177.68	1289602.91	данные отсутствуют	данные отсутствуют
341	735177.68	1289602.91	данные отсутствуют	данные отсутствуют
342	735179.65	1289603.97	данные отсутствуют	данные отсутствуют
Государственный регистратор				ФГИС ЕГРН
полное наименование должности			подпись	инициалы, фамилия

М.П.

Выписка из Единого государственного реестра недвижимости об объекте недвижимости
Сведения о частях земельного участка

Земельный участок				
(вид объекта недвижимости)				
Лист № _____ Раздела 4.2		Всего листов раздела 4.2 : _____		Всего разделов: _____
30.09.2021 № 99/2021/420699649				
Кадастровый номер:			02:22:000000:3826	
Номер точки	Координаты, м		Описание закрепления на местности	Средняя квадратическая погрешность определения координат характерных точек границы части земельного участка, м
	X	Y		
1	2	3	4	5
342	735179.65	1289603.97	данные отсутствуют	данные отсутствуют
343	735180.71	1289602	данные отсутствуют	данные отсутствуют
343	735180.71	1289602	данные отсутствуют	данные отсутствуют
344	735163.26	1289573.29	данные отсутствуют	данные отсутствуют
345	735163.26	1289575.53	данные отсутствуют	данные отсутствуют
345	735163.26	1289575.53	данные отсутствуют	данные отсутствуют
346	735165.5	1289575.53	данные отсутствуют	данные отсутствуют
347	735165.5	1289573.29	данные отсутствуют	данные отсутствуют
347	735165.5	1289573.29	данные отсутствуют	данные отсутствуют
348	734966.89	1289487.48	данные отсутствуют	данные отсутствуют
348	734966.89	1289487.48	данные отсутствуют	данные отсутствуют
349	734965.84	1289489.45	данные отсутствуют	данные отсутствуют
349	734965.84	1289489.45	данные отсутствуют	данные отсутствуют
350	734967.81	1289490.51	данные отсутствуют	данные отсутствуют
350	734967.81	1289490.51	данные отсутствуют	данные отсутствуют
351	734968.86	1289488.53	данные отсутствуют	данные отсутствуют
351	734968.86	1289488.53	данные отсутствуют	данные отсутствуют
Государственный регистратор				ФГИС ЕГРН
полное наименование должности			подпись	инициалы, фамилия

М.П.

Выписка из Единого государственного реестра недвижимости об объекте недвижимости
Сведения о частях земельного участка

Земельный участок				
(вид объекта недвижимости)				
Лист № _____ Раздела 4.2		Всего листов раздела 4.2 : _____		Всего разделов: _____
30.09.2021 № 99/2021/420699649				
Кадастровый номер:			02:22:000000:3826	
Номер точки	Координаты, м		Описание закрепления на местности	Средняя квадратическая погрешность определения координат характерных точек границы части земельного участка, м
	X	Y		
1	2	3	4	5
352	734956.67	1289462.67	данные отсутствуют	данные отсутствуют
353	734956.67	1289464.91	данные отсутствуют	данные отсутствуют
353	734956.67	1289464.91	данные отсутствуют	данные отсутствуют
354	734958.91	1289464.91	данные отсутствуют	данные отсутствуют
355	734958.91	1289462.67	данные отсутствуют	данные отсутствуют
356	737769.95	1290915.76	данные отсутствуют	данные отсутствуют
357	738006.96	1291041.4	данные отсутствуют	данные отсутствуют
358	737962.89	1291070.09	данные отсутствуют	данные отсутствуют
359	737750.55	1290957.53	данные отсутствуют	данные отсутствуют
360	737749.4	1290956.93	данные отсутствуют	данные отсутствуют
361	737748.37	1290956.38	данные отсутствуют	данные отсутствуют
362	737656.59	1290907.38	данные отсутствуют	данные отсутствуют
363	737580.8	1290814.76	данные отсутствуют	данные отсутствуют
364	737759.94	1290934.98	данные отсутствуют	данные отсутствуют
364	737759.94	1290934.98	данные отсутствуют	данные отсутствуют
365	737758.56	1290933.22	данные отсутствуют	данные отсутствуют
365	737758.56	1290933.22	данные отсутствуют	данные отсутствуют
Государственный регистратор				ФГИС ЕГРН
полное наименование должности			подпись	инициалы, фамилия

М.П.

Земельный участок				
(вид объекта недвижимости)				
Лист № _____ Раздела 4.2		Всего листов раздела 4.2 : _____		Всего разделов: _____
30.09.2021 № 99/2021/420699649				
Кадастровый номер:			02:22:000000:3826	
Номер точки	Координаты, м		Описание закрепления на местности	Средняя квадратическая погрешность определения координат характерных точек границы части земельного участка, м
	X	Y		
1	2	3	4	5
366	735783.09	1289853.55	данные отсутствуют	данные отсутствуют
367	735922.76	1289927.95	данные отсутствуют	данные отсутствуют
368	736153.6	1290052.41	данные отсутствуют	данные отсутствуют
369	736394.98	1290178.74	данные отсутствуют	данные отсутствуют
370	736628.58	1290305.85	данные отсутствуют	данные отсутствуют
371	736906.41	1290453.69	данные отсутствуют	данные отсутствуют
372	736985.53	1290547.89	данные отсутствуют	данные отсутствуют
373	736978.12	1290543.94	данные отсутствуют	данные отсутствуют
374	736975.88	1290542.75	данные отсутствуют	данные отсутствуют
375	736784.75	1290441.05	данные отсутствуют	данные отсутствуют
376	736782.93	1290440.08	данные отсутствуют	данные отсутствуют
377	736606.88	1290346.4	данные отсутствуют	данные отсутствуют
378	736581.5	1290332.59	данные отсутствуют	данные отсутствуют
379	736580.59	1290332.1	данные отсутствуют	данные отсутствуют
380	736384.01	1290225.14	данные отсутствуют	данные отсутствуют
381	736382.23	1290224.17	данные отсутствуют	данные отсутствуют
382	736373.48	1290219.41	данные отсутствуют	данные отсутствуют
Государственный регистратор				ФГИС ЕГРН
полное наименование должности			подпись	инициалы, фамилия

М.П.

Земельный участок				
(вид объекта недвижимости)				
Лист № _____ Раздела 4.2		Всего листов раздела 4.2 : _____		Всего разделов: _____
30.09.2021 № 99/2021/420699649				
Кадастровый номер:			02:22:000000:3826	
Номер точки	Координаты, м		Описание закрепления на местности	Средняя квадратическая погрешность определения координат характерных точек границы части земельного участка, м
	X	Y		
1	2	3	4	5
383	736175.82	1290115.96	данные отсутствуют	данные отсутствуют
384	736174.67	1290115.36	данные отсутствуют	данные отсутствуют
385	736132.14	1290093.1	данные отсутствуют	данные отсутствуют
386	735977.93	1290009.95	данные отсутствуют	данные отсутствуют
387	735977.22	1290009.57	данные отсутствуют	данные отсутствуют
388	735901.09	1289968.52	данные отсутствуют	данные отсутствуют
389	735779.99	1289904.01	данные отсутствуют	данные отсутствуют
390	735778.59	1289903.27	данные отсутствуют	данные отсутствуют
391	735739.26	1289882.32	данные отсутствуют	данные отсутствуют
392	736619.21	1290324.66	данные отсутствуют	данные отсутствуют
393	736144.2	1290071.18	данные отсутствуют	данные отсутствуют
394	735912.28	1289947.23	данные отсутствуют	данные отсутствуют
395	734780.25	1289316.68	данные отсутствуют	данные отсутствуют
396	734945.18	1289402.34	данные отсутствуют	данные отсутствуют
397	735497.81	1289700.31	данные отсутствуют	данные отсутствуют
398	735492.41	1289712.65	данные отсутствуют	данные отсутствуют
399	735505.55	1289756.74	данные отсутствуют	данные отсутствуют
Государственный регистратор				ФГИС ЕГРН
полное наименование должности			подпись	инициалы, фамилия

М.П.

Выписка из Единого государственного реестра недвижимости об объекте недвижимости
Сведения о частях земельного участка

Земельный участок				
(вид объекта недвижимости)				
Лист № __ Раздела 4.2		Всего листов раздела 4.2 : __		Всего разделов: __
30.09.2021 № 99/2021/420699649				
Кадастровый номер:			02:22:000000:3826	
Номер точки	Координаты, м		Описание закрепления на местности	Средняя квадратическая погрешность определения координат характерных точек границы части земельного участка, м
	X	Y		
1	2	3	4	5
400	735383.92	1289691.16	данные отсутствуют	данные отсутствуют
401	735381.68	1289689.95	данные отсутствуют	данные отсутствуют
402	735165.5	1289573.39	данные отсутствуют	данные отсутствуют
403	735165.31	1289573.29	данные отсутствуют	данные отсутствуют
404	734923.82	1289443.08	данные отсутствуют	данные отсутствуют
405	734769.72	1289363.04	данные отсутствуют	данные отсутствуют
406	735399.29	1289672.89	данные отсутствуют	данные отсутствуют
407	735174.56	1289552.62	данные отсутствуют	данные отсутствуют
408	734933.15	1289424.8	данные отсутствуют	данные отсутствуют
409	734935.39	1289424.8	данные отсутствуют	данные отсутствуют
410	737656.43	1290907.18	данные отсутствуют	данные отсутствуют
411	737749.4	1290956.72	данные отсутствуют	данные отсутствуют
412	737750.93	1290957.53	данные отсутствуют	данные отсутствуют
413	737962.57	1291070.3	данные отсутствуют	данные отсутствуют
414	737930.03	1291091.49	данные отсутствуют	данные отсутствуют
415	737709.62	1290974.05	данные отсутствуют	данные отсутствуют
416	737709.45	1290972.4	данные отсутствуют	данные отсутствуют
Государственный регистратор			ФГИС ЕГРН	
полное наименование должности			подпись	
			инициалы, фамилия	

М.П.

Выписка из Единого государственного реестра недвижимости об объекте недвижимости
Сведения о частях земельного участка

Земельный участок				
(вид объекта недвижимости)				
Лист № __ Раздела 4.2		Всего листов раздела 4.2 : __		Всего разделов: __
30.09.2021 № 99/2021/420699649				
Кадастровый номер:			02:22:000000:3826	
Номер точки	Координаты, м		Описание закрепления на местности	Средняя квадратическая погрешность определения координат характерных точек границы части земельного участка, м
	X	Y		
1	2	3	4	5
416	737709.45	1290972.4	данные отсутствуют	данные отсутствуют
417	737709.06	1290971.96	данные отсутствуют	данные отсутствуют
417	737709.06	1290971.96	данные отсутствуют	данные отсутствуют
418	737709.3	1290971.78	данные отсутствуют	данные отсутствуют
418	737709.3	1290971.78	данные отсутствуют	данные отсутствуют
419	735738.78	1289882.63	данные отсутствуют	данные отсутствуют
420	735814.15	1289923.24	данные отсутствуют	данные отсутствуют
421	736174.67	1290115.33	данные отсутствуют	данные отсутствуют
422	736175.85	1290115.96	данные отсутствуют	данные отсутствуют
423	736381.77	1290225.68	данные отсутствуют	данные отсутствуют
424	736383.14	1290226.41	данные отсутствуют	данные отсутствуют
425	736580.59	1290331.62	данные отсутствуют	данные отсутствуют
426	736582.42	1290332.59	данные отсутствуют	данные отсутствуют
427	736618.34	1290351.73	данные отсутствуют	данные отсутствуют
428	736782.93	1290440.54	данные отсутствуют	данные отсутствуют
429	736783.87	1290441.05	данные отсутствуют	данные отсутствуют
430	736817.08	1290458.97	данные отсутствуют	данные отсутствуют
Государственный регистратор			ФГИС ЕГРН	
полное наименование должности			подпись	
			инициалы, фамилия	

М.П.

Земельный участок				
(вид объекта недвижимости)				
Лист № _____ Раздела 4.2		Всего листов раздела 4.2 : _____		Всего разделов: _____
30.09.2021 № 99/2021/420699649				
Кадастровый номер:			02:22:000000:3826	
Номер точки	Координаты, м		Описание закрепления на местности	Средняя квадратическая погрешность определения координат характерных точек границы части земельного участка, м
	X	Y		
1	2	3	4	5
431	736975.88	1290542.19	данные отсутствуют	данные отсутствуют
432	736978.12	1290543.37	данные отсутствуют	данные отсутствуют
433	736984.58	1290546.75	данные отсутствуют	данные отсутствуют
434	737053.78	1290622.59	данные отсутствуют	данные отсутствуют
435	736998.45	1290592.41	данные отсутствуют	данные отсутствуют
436	736801.21	1290489.04	данные отсутствуют	данные отсутствуют
437	736602.33	1290381.73	данные отсутствуют	данные отсутствуют
438	735798.09	1289953.21	данные отсутствуют	данные отсутствуют
439	735706.47	1289903.83	данные отсутствуют	данные отсутствуют
440	734769.52	1289363.92	данные отсутствуют	данные отсутствуют
441	734956.67	1289464	данные отсутствуют	данные отсутствуют
442	734958.37	1289464.91	данные отсутствуют	данные отсутствуют
443	735163.26	1289574.48	данные отсутствуют	данные отсутствуют
444	735165.23	1289575.53	данные отсутствуют	данные отсутствуют
445	735187.11	1289587.23	данные отсутствуют	данные отсутствуют
446	735381.68	1289690.24	данные отсутствуют	данные отсутствуют
447	735383.92	1289691.42	данные отсутствуют	данные отсутствуют
Государственный регистратор				ФГИС ЕГРН
полное наименование должности			подпись	инициалы, фамилия

М.П.

Земельный участок				
(вид объекта недвижимости)				
Лист № _____ Раздела 4.2		Всего листов раздела 4.2 : _____		Всего разделов: _____
30.09.2021 № 99/2021/420699649				
Кадастровый номер:			02:22:000000:3826	
Номер точки	Координаты, м		Описание закрепления на местности	Средняя квадратическая погрешность определения координат характерных точек границы части земельного участка, м
	X	Y		
1	2	3	4	5
448	735386.5	1289692.79	данные отсутствуют	данные отсутствуют
449	735505.62	1289756.98	данные отсутствуют	данные отсутствуют
450	735518.69	1289800.83	данные отсутствуют	данные отсутствуют
451	735517.42	1289801.96	данные отсутствуют	данные отсутствуют
452	735370.55	1289722.81	данные отсутствуют	данные отсутствуют
453	735171.16	1289617.25	данные отсутствуют	данные отсутствуют
454	734761.7	1289398.3	данные отсутствуют	данные отсутствуют
455	739484.77	1287196.7	данные отсутствуют	данные отсутствуют
456	739531.22	1287203.55	данные отсутствуют	данные отсутствуют
457	739031.25	1288581.66	данные отсутствуют	данные отсутствуют
458	738964.25	1288761.07	данные отсутствуют	данные отсутствуют
459	738924.86	1288871.92	данные отсутствуют	данные отсутствуют
460	738877.49	1288867.87	данные отсутствуют	данные отсутствуют
461	738921	1288745.42	данные отсутствуют	данные отсутствуют
462	738988.02	1288565.94	данные отсутствуют	данные отсутствуют
463	738942.74	1288752.26	данные отсутствуют	данные отсутствуют
463	738942.74	1288752.26	данные отсутствуют	данные отсутствуют
Государственный регистратор				ФГИС ЕГРН
полное наименование должности			подпись	инициалы, фамилия

М.П.

Выписка из Единого государственного реестра недвижимости об объекте недвижимости
Сведения о частях земельного участка

Земельный участок				
(вид объекта недвижимости)				
Лист № _____ Раздела 4.2		Всего листов раздела 4.2 : _____		Всего разделов: _____
30.09.2021 № 99/2021/420699649				
Кадастровый номер:			02:22:000000:3826	
Номер точки	Координаты, м		Описание закрепления на местности	Средняя квадратическая погрешность определения координат характерных точек границы части земельного участка, м
	X	Y		
1	2	3	4	5
464	738942.74	1288754.5	данные отсутствуют	данные отсутствуют
464	738942.74	1288754.5	данные отсутствуют	данные отсутствуют
465	738944.98	1288754.5	данные отсутствуют	данные отсутствуют
466	738944.98	1288752.26	данные отсутствуют	данные отсутствуют
467	739007.96	1288572.83	данные отсутствуют	данные отсутствуют
467	739007.96	1288572.83	данные отсутствуют	данные отсутствуют
468	739007.96	1288575.07	данные отсутствуют	данные отсутствуют
468	739007.96	1288575.07	данные отсутствуют	данные отсутствуют
469	739010.2	1288575.07	данные отсутствуют	данные отсутствуют
470	739010.2	1288572.83	данные отсутствуют	данные отсутствуют
471	739070.8	1288399.78	данные отсутствуют	данные отсутствуют
471	739070.8	1288399.78	данные отсутствуют	данные отсутствуют
472	739070.8	1288402.02	данные отсутствуют	данные отсутствуют
472	739070.8	1288402.02	данные отсутствуют	данные отсутствуют
473	739073.04	1288402.02	данные отсутствуют	данные отсутствуют
474	739073.04	1288399.78	данные отсутствуют	данные отсутствуют
475	739133.49	1288226.95	данные отсутствуют	данные отсутствуют
Государственный регистратор			ФГИС ЕГРН	
полное наименование должности			подпись	
			инициалы, фамилия	

М.П.

Выписка из Единого государственного реестра недвижимости об объекте недвижимости
Сведения о частях земельного участка

Земельный участок				
(вид объекта недвижимости)				
Лист № _____ Раздела 4.2		Всего листов раздела 4.2 : _____		Всего разделов: _____
30.09.2021 № 99/2021/420699649				
Кадастровый номер:			02:22:000000:3826	
Номер точки	Координаты, м		Описание закрепления на местности	Средняя квадратическая погрешность определения координат характерных точек границы части земельного участка, м
	X	Y		
1	2	3	4	5
475	739133.49	1288226.95	данные отсутствуют	данные отсутствуют
476	739133.49	1288229.19	данные отсутствуют	данные отсутствуют
476	739133.49	1288229.19	данные отсутствуют	данные отсутствуют
477	739135.73	1288229.19	данные отсутствуют	данные отсутствуют
478	739135.73	1288226.95	данные отсутствуют	данные отсутствуют
479	739196.09	1288054.45	данные отсутствуют	данные отсутствуют
479	739196.09	1288054.45	данные отсутствуют	данные отсутствуют
480	739196.09	1288056.69	данные отсутствуют	данные отсутствуют
480	739196.09	1288056.69	данные отсутствуют	данные отсутствуют
481	739198.33	1288056.69	данные отсутствуют	данные отсутствуют
482	739198.33	1288054.45	данные отсутствуют	данные отсутствуют
483	739259	1287881.02	данные отсутствуют	данные отсутствуют
483	739259	1287881.02	данные отсутствуют	данные отсутствуют
484	739259	1287883.26	данные отсутствуют	данные отсутствуют
484	739259	1287883.26	данные отсутствуют	данные отсутствуют
485	739261.24	1287883.26	данные отсутствуют	данные отсутствуют
486	739261.24	1287881.02	данные отсутствуют	данные отсутствуют
Государственный регистратор			ФГИС ЕГРН	
полное наименование должности			подпись	
			инициалы, фамилия	

М.П.

Земельный участок				
(вид объекта недвижимости)				
Лист №		Раздела 4.2		Всего листов раздела 4.2 : ____
				Всего разделов: ____
				Всего листов выписки: ____
30.09.2021 № 99/2021/420699649				
Кадастровый номер:				02:22:000000:3826
Номер точки	Координаты, м		Описание закрепления на местности	Средняя квадратическая погрешность определения координат характерных точек границы части земельного участка, м
	X	Y		
1	2	3	4	5
487	739321.83	1287708.54	данные отсутствуют	данные отсутствуют
487	739321.83	1287708.54	данные отсутствуют	данные отсутствуют
487	739321.83	1287708.54	данные отсутствуют	данные отсутствуют
488	739321.83	1287710.78	данные отсутствуют	данные отсутствуют
488	739321.83	1287710.78	данные отсутствуют	данные отсутствуют
489	739324.07	1287710.78	данные отсутствуют	данные отсутствуют
489	739324.07	1287710.78	данные отсутствуют	данные отсутствуют
490	739324.07	1287708.54	данные отсутствуют	данные отсутствуют
490	739324.07	1287708.54	данные отсутствуют	данные отсутствуют
491	739384.64	1287528.28	данные отсутствуют	данные отсутствуют
491	739384.64	1287528.28	данные отсутствуют	данные отсутствуют
491	739384.64	1287528.28	данные отсутствуют	данные отсутствуют
492	739384.94	1287534.82	данные отсутствуют	данные отсутствуют
492	739384.94	1287534.82	данные отсутствуют	данные отсутствуют
492	739384.94	1287534.82	данные отсутствуют	данные отсутствуют
492	739384.94	1287534.82	данные отсутствуют	данные отсутствуют
493	739390.86	1287534.55	данные отсутствуют	данные отсутствуют
493	739390.86	1287534.55	данные отсутствуют	данные отсутствуют
Государственный регистратор				ФГИС ЕГРН
полное наименование должности			подпись	инициалы, фамилия

М.П.

Земельный участок				
(вид объекта недвижимости)				
Лист №		Раздела 4.2		Всего листов раздела 4.2 : ____
				Всего разделов: ____
				Всего листов выписки: ____
30.09.2021 № 99/2021/420699649				
Кадастровый номер:				02:22:000000:3826
Номер точки	Координаты, м		Описание закрепления на местности	Средняя квадратическая погрешность определения координат характерных точек границы части земельного участка, м
	X	Y		
1	2	3	4	5
494	739390.57	1287528.01	данные отсутствуют	данные отсутствуют
494	739390.57	1287528.01	данные отсутствуют	данные отсутствуют
495	739462.82	1287319.78	данные отсутствуют	данные отсутствуют
495	739462.82	1287319.78	данные отсутствуют	данные отсутствуют
496	739462.82	1287322.02	данные отсутствуют	данные отсутствуют
496	739462.82	1287322.02	данные отсутствуют	данные отсутствуют
497	739465.06	1287322.02	данные отсутствуют	данные отсутствуют
497	739465.06	1287322.02	данные отсутствуют	данные отсутствуют
498	739465.06	1287319.78	данные отсутствуют	данные отсутствуют
498	739465.06	1287319.78	данные отсутствуют	данные отсутствуют
499	738578.89	1290605.01	данные отсутствуют	данные отсутствуют
500	737715.86	1291033.17	данные отсутствуют	данные отсутствуют
501	737710.26	1290980.13	данные отсутствуют	данные отсутствуют
502	738548.04	1290564.49	данные отсутствуют	данные отсутствуют
503	737506.27	1291117.08	данные отсутствуют	данные отсутствуют
503	737506.27	1291117.08	данные отсутствуют	данные отсутствуют
504	737345.68	1291232.01	данные отсутствуют	данные отсутствуют
Государственный регистратор				ФГИС ЕГРН
полное наименование должности			подпись	инициалы, фамилия

М.П.

Выписка из Единого государственного реестра недвижимости об объекте недвижимости
Сведения о частях земельного участка

Земельный участок				
<small>(вид объекта недвижимости)</small>				
Лист №	Раздела 4.2	Всего листов раздела 4.2 : ____	Всего разделов: ____	Всего листов выписки: ____
30.09.2021 № 99/2021/420699649				
Кадастровый номер:			02:22:000000:3826	
Номер точки	Координаты, м		Описание закрепления на местности	Средняя квадратическая погрешность определения координат характерных точек границы части земельного участка, м
	X	Y		
1	2	3	4	5
505	737143.32	1291348.25	данные отсутствуют	данные отсутствуют
506	737104.87	1291370.46	данные отсутствуют	данные отсутствуют
507	737070.93	1291332.33	данные отсутствуют	данные отсутствуют
508	737118.37	1291304.93	данные отсутствуют	данные отсутствуют
509	737485.29	1291094.16	данные отсутствуют	данные отсутствуют
510	737129.85	1291325.49	данные отсутствуют	данные отсутствуют
510	737129.85	1291325.49	данные отсутствуют	данные отсутствуют
511	737129.76	1291327.49	данные отсутствуют	данные отсутствуют
511	737129.76	1291327.49	данные отсутствуют	данные отсутствуют
512	737131.75	1291327.59	данные отсутствуют	данные отсутствуют
512	737131.75	1291327.59	данные отсутствуют	данные отсутствуют
513	737131.85	1291325.59	данные отсутствуют	данные отсутствуют
513	737131.85	1291325.59	данные отсутствуют	данные отсутствуют
514	734515.91	1290479.81	данные отсутствуют	данные отсутствуют
515	734518.96	1290481.04	данные отсутствуют	данные отсутствуют
516	734778.47	1290603.11	данные отсутствуют	данные отсутствуют
517	734510.53	1290503.59	данные отсутствуют	данные отсутствуют
Государственный регистратор				ФГИС ЕГРН
полное наименование должности			подпись	инициалы, фамилия

М.П.

Выписка из Единого государственного реестра недвижимости об объекте недвижимости
Сведения о частях земельного участка

Земельный участок				
<small>(вид объекта недвижимости)</small>				
Лист №	Раздела 4.2	Всего листов раздела 4.2 : ____	Всего разделов: ____	Всего листов выписки: ____
30.09.2021 № 99/2021/420699649				
Кадастровый номер:			02:22:000000:3826	
Номер точки	Координаты, м		Описание закрепления на местности	Средняя квадратическая погрешность определения координат характерных точек границы части земельного участка, м
	X	Y		
1	2	3	4	5
517	734510.53	1290503.59	данные отсутствуют	данные отсутствуют
518	734510.56	1290503.36	данные отсутствуют	данные отсутствуют
518	734510.56	1290503.36	данные отсутствуют	данные отсутствуют
519	739497.88	1287198.64	данные отсутствуют	данные отсутствуют
520	739108.69	1288274.58	данные отсутствуют	данные отсутствуют
521	738894.01	1288869.28	данные отсутствуют	данные отсутствуют
522	738863.09	1288866.64	данные отсутствуют	данные отсутствуют
523	739080.49	1288264.36	данные отсутствуют	данные отсутствуют
524	739467.59	1287194.17	данные отсутствуют	данные отсутствуют
525	733865.85	1286439.01	данные отсутствуют	данные отсутствуют
525	733865.85	1286439.01	данные отсутствуют	данные отсутствуют
526	733893.3	1286479.15	данные отсутствуют	данные отсутствуют
526	733893.3	1286479.15	данные отсутствуют	данные отсутствуют
527	733888.36	1286483.19	данные отсутствуют	данные отсутствуют
528	733886.81	1286474.14	данные отсутствуют	данные отсутствуют
529	733863.56	1286440.19	данные отсутствуют	данные отсутствуют
530	739501.99	1287199.24	данные отсутствуют	данные отсутствуют
Государственный регистратор				ФГИС ЕГРН
полное наименование должности			подпись	инициалы, фамилия

М.П.

Земельный участок				
(вид объекта недвижимости)				
Лист № __ Раздела 4.2		Всего листов раздела 4.2 : __		Всего разделов: __
30.09.2021 № 99/2021/420699649				
Кадастровый номер:			02:22:000000:3826	
Номер точки	Координаты, м		Описание закрепления на местности	Средняя квадратическая погрешность определения координат характерных точек границы части земельного участка, м
	X	Y		
1	2	3	4	5
531	739552.42	1287206.68	данные отсутствуют	данные отсутствуют
532	739468.59	1287448.94	данные отсутствуют	данные отсутствуют
533	739318.18	1287829.44	данные отсутствуют	данные отсутствуют
534	739234.21	1287899.06	данные отсутствуют	данные отсутствуют
535	739089.39	1288052.7	данные отсутствуют	данные отсутствуют
536	739045.08	1288109.05	данные отсутствуют	данные отсутствуют
537	739092.42	1287976.64	данные отсутствуют	данные отсутствуют
538	739199.49	1287863.05	данные отсутствуют	данные отсутствуют
539	739276.89	1287797.23	данные отсутствуют	данные отсутствуют
540	739421.89	1287430.83	данные отсутствуют	данные отсутствуют
541	738918.84	1288269.57	данные отсутствуют	данные отсутствуют
542	738779.79	1288446.38	данные отсутствуют	данные отсутствуют
543	738604.54	1288645.81	данные отсутствуют	данные отсутствуют
544	738501.67	1288758.21	данные отсутствуют	данные отсутствуют
545	738473.31	1288749.67	данные отсутствуют	данные отсутствуют
545	738473.31	1288749.67	данные отсутствуют	данные отсутствуют
546	738461.73	1288727.67	данные отсутствуют	данные отсутствуют
Государственный регистратор			ФГИС ЕГРН	
полное наименование должности			подпись	
			инициалы, фамилия	

М.П.

Раздел 4.2

Земельный участок				
(вид объекта недвижимости)				
Лист № __ Раздела 4.2		Всего листов раздела 4.2 : __		Всего разделов: __
30.09.2021 № 99/2021/420699649				
Кадастровый номер:			02:22:000000:3826	
Номер точки	Координаты, м		Описание закрепления на местности	Средняя квадратическая погрешность определения координат характерных точек границы части земельного участка, м
	X	Y		
1	2	3	4	5
547	738568.84	1288610.79	данные отсутствуют	данные отсутствуют
548	738743.17	1288412.19	данные отсутствуют	данные отсутствуют
549	738971.4	1288121.98	данные отсутствуют	данные отсутствуют
550	737771.61	1289407.09	данные отсутствуют	данные отсутствуют
551	737786.93	1289433.62	данные отсутствуют	данные отсутствуют
552	737561	1289612.46	данные отсутствуют	данные отсутствуют
553	737349.74	1289745.53	данные отсутствуют	данные отсутствуют
554	737433.41	1289853.7	данные отсутствуют	данные отсутствуют
555	737549.27	1289982.78	данные отсутствуют	данные отсутствуют
556	737781.13	1290253.46	данные отсутствуют	данные отсутствуют
557	737952.37	1290493.09	данные отсутствуют	данные отсутствуют
558	738081.31	1290672.4	данные отсутствуют	данные отсутствуют
559	738235.82	1290892.36	данные отсутствуют	данные отсутствуют
560	738169.11	1290935.82	данные отсутствуют	данные отсутствуют
561	737997.95	1290720.31	данные отсутствуют	данные отсутствуют
562	737708.27	1290336.45	данные отсутствуют	данные отсутствуют
563	737543.21	1290112.31	данные отсутствуют	данные отсутствуют
Государственный регистратор			ФГИС ЕГРН	
полное наименование должности			подпись	
			инициалы, фамилия	

М.П.

Выписка из Единого государственного реестра недвижимости об объекте недвижимости
Сведения о частях земельного участка

Земельный участок				
(вид объекта недвижимости)				
Лист № __ Раздела 4.2		Всего листов раздела 4.2 : __		Всего разделов: __
30.09.2021 № 99/2021/420699649				
Кадастровый номер:			02:22:000000:3826	
Номер точки	Координаты, м		Описание закрепления на местности	Средняя квадратическая погрешность определения координат характерных точек границы части земельного участка, м
	X	Y		
1	2	3	4	5
564	737484.5	1290023.26	данные отсутствуют	данные отсутствуют
565	737397.68	1289902.04	данные отсутствуют	данные отсутствуют
566	737284.47	1289755.99	данные отсутствуют	данные отсутствуют
567	737251.21	1289773.62	данные отсутствуют	данные отсутствуют
568	737240.45	1289759.16	данные отсутствуют	данные отсутствуют
569	737251.39	1289750.6	данные отсутствуют	данные отсутствуют
570	737258.51	1289752.88	данные отсутствуют	данные отсутствуют
571	737310.42	1289709.16	данные отсутствуют	данные отсутствуют
572	737317.93	1289704.99	данные отсутствуют	данные отсутствуют
573	737318.73	1289705.96	данные отсутствуют	данные отсутствуют
574	737337.73	1289694	данные отсутствуют	данные отсутствуют
575	737560.63	1289570.27	данные отсутствуют	данные отсутствуют
576	737585.11	1289545.41	данные отсутствуют	данные отсутствуют
577	737651.73	1289488.48	данные отсутствуют	данные отсутствуют
578	735839.01	1287188.49	данные отсутствуют	данные отсутствуют
579	735840.51	1287190.51	данные отсутствуют	данные отсутствуют
580	735911.82	1287289.51	данные отсутствуют	данные отсутствуют
Государственный регистратор				ФГИС ЕГРН
полное наименование должности			подпись	инициалы, фамилия

М.П.

Выписка из Единого государственного реестра недвижимости об объекте недвижимости
Сведения о частях земельного участка

Земельный участок				
(вид объекта недвижимости)				
Лист № __ Раздела 4.2		Всего листов раздела 4.2 : __		Всего разделов: __
30.09.2021 № 99/2021/420699649				
Кадастровый номер:			02:22:000000:3826	
Номер точки	Координаты, м		Описание закрепления на местности	Средняя квадратическая погрешность определения координат характерных точек границы части земельного участка, м
	X	Y		
1	2	3	4	5
580	735911.82	1287289.51	данные отсутствуют	данные отсутствуют
581	736076.4	1287510.38	данные отсутствуют	данные отсутствуют
582	736152.99	1287616.1	данные отсутствуют	данные отсутствуют
582	736152.99	1287616.1	данные отсутствуют	данные отсутствуют
583	736295.32	1287814.26	данные отсутствуют	данные отсутствуют
583	736295.32	1287814.26	данные отсутствуют	данные отсутствуют
584	736364.59	1287905.01	данные отсутствуют	данные отсутствуют
584	736364.59	1287905.01	данные отсутствуют	данные отсутствуют
585	736374.33	1287917.24	данные отсутствуют	данные отсутствуют
585	736374.33	1287917.24	данные отсутствуют	данные отсутствуют
586	736381	1287925.5	данные отсутствуют	данные отсутствуют
586	736381	1287925.5	данные отсутствуют	данные отсутствуют
587	736383.14	1287927.84	данные отсутствуют	данные отсутствуют
587	736383.14	1287927.84	данные отсутствуют	данные отсутствуют
588	736348.6	1287973.36	данные отсутствуют	данные отсутствуют
589	735788.12	1287196.37	данные отсутствуют	данные отсутствуют
590	735386.08	1286651	данные отсутствуют	данные отсутствуют
Государственный регистратор				ФГИС ЕГРН
полное наименование должности			подпись	инициалы, фамилия

М.П.

Земельный участок				
(вид объекта недвижимости)				
Лист № _____ Раздела 4.2		Всего листов раздела 4.2 : _____		Всего разделов: _____
30.09.2021 № 99/2021/420699649				
Кадастровый номер:				02:22:000000:3826
Номер точки	Координаты, м		Описание закрепления на местности	Средняя квадратическая погрешность определения координат характерных точек границы части земельного участка, м
	X	Y		
1	2	3	4	5
591	735398.8	1286595.01	данные отсутствуют	данные отсутствуют
591	735398.8	1286595.01	данные отсутствуют	данные отсутствуют
591	735398.8	1286595.01	данные отсутствуют	данные отсутствуют
592	734896.78	1285908.41	данные отсутствуют	данные отсутствуют
592	734896.78	1285908.41	данные отсутствуют	данные отсутствуют
593	735335.77	1286536.06	данные отсутствуют	данные отсутствуют
593	735335.77	1286536.06	данные отсутствуют	данные отсутствуют
593	735335.77	1286536.06	данные отсутствуют	данные отсутствуют
594	735327.63	1286571.72	данные отсутствуют	данные отсутствуют
595	735102.17	1286265.88	данные отсутствуют	данные отсутствуют
596	734881.74	1285958.56	данные отсутствуют	данные отсутствуют
597	734349.23	1286240.72	данные отсутствуют	данные отсутствуют
598	734155.1	1286350.54	данные отсутствуют	данные отсутствуют
599	733936.9	1286402.44	данные отсутствуют	данные отсутствуют
600	734131.86	1286306.25	данные отсутствуют	данные отсутствуют
601	734213.13	1286260.27	данные отсутствуют	данные отсутствуют
602	734838.44	1285988.01	данные отсутствуют	данные отсутствуют
Государственный регистратор				ФГИС ЕГРН
полное наименование должности			подпись	инициалы, фамилия

М.П.

Земельный участок				
(вид объекта недвижимости)				
Лист № _____ Раздела 4.2		Всего листов раздела 4.2 : _____		Всего разделов: _____
30.09.2021 № 99/2021/420699649				
Кадастровый номер:				02:22:000000:3826
Номер точки	Координаты, м		Описание закрепления на местности	Средняя квадратическая погрешность определения координат характерных точек границы части земельного участка, м
	X	Y		
1	2	3	4	5
603	734923.52	1286015.17	данные отсутствуют	данные отсутствуют
604	734957.25	1285994.87	данные отсутствуют	данные отсутствуют
605	734959.55	1285998.15	данные отсутствуют	данные отсутствуют
606	734924.04	1286019.53	данные отсутствуют	данные отсутствуют
607	734837.56	1285991.93	данные отсутствуют	данные отсутствуют
608	734824.28	1285990.19	данные отсутствуют	данные отсутствуют
609	734813.84	1285992.67	данные отсутствуют	данные отсутствуют
610	734711.93	1286044.59	данные отсутствуют	данные отсутствуют
611	734504.14	1286154.82	данные отсутствуют	данные отсутствуют
612	734331.25	1286251.24	данные отсутствуют	данные отсутствуют
613	734149.84	1286351.01	данные отсутствуют	данные отсутствуют
614	734040.69	1286404.86	данные отсутствуют	данные отсутствуют
615	733947.29	1286451.85	данные отсутствуют	данные отсутствуют
616	733902.36	1286474.28	данные отсутствуют	данные отсутствуют
617	733888.47	1286483.83	данные отсутствуют	данные отсутствуют
618	733887.73	1286479.48	данные отсутствуют	данные отсутствуют
619	733900.32	1286470.82	данные отсутствуют	данные отсутствуют
Государственный регистратор				ФГИС ЕГРН
полное наименование должности			подпись	инициалы, фамилия

М.П.

Земельный участок					
(вид объекта недвижимости)					
Лист №	Раздела 4.2		Всего листов раздела 4.2 : ____	Всего разделов: ____	Всего листов выписки: ____
30.09.2021 № 99/2021/420699649					
Кадастровый номер:			02:22:000000:3826		
Номер точки	Координаты, м		Описание закрепления на местности	Средняя квадратическая погрешность определения координат характерных точек границы части земельного участка, м	
	X	Y			
1	2	3	4	5	
620	733945.49	1286448.27	данные отсутствуют	данные отсутствуют	
621	734038.92	1286401.28	данные отсутствуют	данные отсутствуют	
622	734148	1286347.47	данные отсутствуют	данные отсутствуют	
623	734329.32	1286247.74	данные отсутствуют	данные отсутствуют	
624	734502.23	1286151.3	данные отсутствуют	данные отсутствуют	
625	734710.09	1286041.05	данные отсутствуют	данные отсутствуют	
626	734812.45	1285988.89	данные отсутствуют	данные отсутствуют	
627	734824.06	1285986.13	данные отсутствуют	данные отсутствуют	
628	739112.4	1287920.74	данные отсутствуют	данные отсутствуют	
629	739205.78	1287962.66	данные отсутствуют	данные отсутствуют	
630	739418.48	1288057.39	данные отсутствуют	данные отсутствуют	
631	739416.84	1288061.03	данные отсутствуют	данные отсутствуют	
632	739204.14	1287966.3	данные отсутствуют	данные отсутствуют	
633	739111.05	1287924.52	данные отсутствуют	данные отсутствуют	
634	738423.77	1287617.26	данные отсутствуют	данные отсутствуют	
635	738436.04	1287625.84	данные отсутствуют	данные отсутствуют	
636	738648.9	1287716.84	данные отсутствуют	данные отсутствуют	
Государственный регистратор					ФГИС ЕГРН
полное наименование должности			подпись		инициалы, фамилия

М.П.

Земельный участок					
(вид объекта недвижимости)					
Лист №	Раздела 4.2		Всего листов раздела 4.2 : ____	Всего разделов: ____	Всего листов выписки: ____
30.09.2021 № 99/2021/420699649					
Кадастровый номер:			02:22:000000:3826		
Номер точки	Координаты, м		Описание закрепления на местности	Средняя квадратическая погрешность определения координат характерных точек границы части земельного участка, м	
	X	Y			
1	2	3	4	5	
637	738866.58	1287810.38	данные отсутствуют	данные отсутствуют	
638	739052.62	1287893.9	данные отсутствуют	данные отсутствуют	
639	739051.27	1287897.68	данные отсутствуют	данные отсутствуют	
640	738864.98	1287814.06	данные отсутствуют	данные отсутствуют	
641	738647.34	1287720.52	данные отсутствуют	данные отсутствуют	
642	738434.08	1287629.36	данные отсутствуют	данные отсутствуют	
643	738421.64	1287620.66	данные отсутствуют	данные отсутствуют	
644	737121.47	1286830.14	данные отсутствуют	данные отсутствуют	
645	737139.76	1286843.12	данные отсутствуют	данные отсутствуют	
646	737304.64	1286908.6	данные отсутствуют	данные отсутствуют	
647	737327.26	1286917.62	данные отсутствуют	данные отсутствуют	
648	737340.32	1286922.78	данные отсутствуют	данные отсутствуют	
649	737350.66	1286926.68	данные отсутствуют	данные отсутствуют	
650	737506.42	1287029.28	данные отсутствуют	данные отсутствуют	
651	737505.69	1287033.61	данные отсутствуют	данные отсутствуют	
652	737348.82	1286930.28	данные отсутствуют	данные отсутствуют	
653	737338.88	1286926.5	данные отсутствуют	данные отсутствуют	
Государственный регистратор					ФГИС ЕГРН
полное наименование должности			подпись		инициалы, фамилия

М.П.

Земельный участок				
(вид объекта недвижимости)				
Лист № _____ Раздела 4.2		Всего листов раздела 4.2 : _____		Всего разделов: _____
30.09.2021 № 99/2021/420699649				
Кадастровый номер:			02:22:000000:3826	
Номер точки	Координаты, м		Описание закрепления на местности	Средняя квадратическая погрешность определения координат характерных точек границы части земельного участка, м
	X	Y		
1	2	3	4	5
654	737325.78	1286921.34	данные отсутствуют	данные отсутствуют
655	737303.16	1286912.32	данные отсутствуют	данные отсутствуют
656	737137.84	1286846.68	данные отсутствуют	данные отсутствуют
657	737120.07	1286834.06	данные отсутствуют	данные отсутствуют
658	738795.63	1288806.74	данные отсутствуют	данные отсутствуют
659	738850.23	1288822.77	данные отсутствуют	данные отсутствуют
660	738869.89	1288827.83	данные отсутствуют	данные отсутствуют
661	738898.31	1288834.46	данные отсутствуют	данные отсутствуют
662	738908.43	1288835.77	данные отсутствуют	данные отсутствуют
663	738942.48	1288839.99	данные отсутствуют	данные отсутствуют
664	738957.75	1288841.86	данные отсутствуют	данные отсутствуют
665	739064.06	1288852.78	данные отсутствуют	данные отсутствуют
666	739050.74	1288882.69	данные отсутствуют	данные отсутствуют
667	738782.72	1288842.84	данные отсутствуют	данные отсутствуют
668	738447.98	1288698.79	данные отсутствуют	данные отсутствуют
669	738505.78	1288719.57	данные отсутствуют	данные отсутствуют
670	738589.17	1288745.36	данные отсутствуют	данные отсутствуют
Государственный регистратор				ФГИС ЕГРН
полное наименование должности			подпись	инициалы, фамилия

М.П.

Земельный участок				
(вид объекта недвижимости)				
Лист № _____ Раздела 4.2		Всего листов раздела 4.2 : _____		Всего разделов: _____
30.09.2021 № 99/2021/420699649				
Кадастровый номер:			02:22:000000:3826	
Номер точки	Координаты, м		Описание закрепления на местности	Средняя квадратическая погрешность определения координат характерных точек границы части земельного участка, м
	X	Y		
1	2	3	4	5
671	738624.07	1288755.8	данные отсутствуют	данные отсутствуют
672	738709.42	1288781.43	данные отсутствуют	данные отсутствуют
673	738733.99	1288788.64	данные отсутствуют	данные отсутствуют
674	738721.28	1288824.34	данные отсутствуют	данные отсутствуют
675	738446.23	1288698.24	данные отсутствуют	данные отсутствуют
676	735980.62	1287255.05	данные отсутствуют	данные отсутствуют
677	735992.04	1287270.43	данные отсутствуют	данные отсутствуют
678	736013.21	1287298.93	данные отсутствуют	данные отсутствуют
679	735972.79	1287283.07	данные отсутствуют	данные отсутствуют
680	735522.11	1286761.25	данные отсутствуют	данные отсутствуют
681	735522.11	1286761.72	данные отсутствуют	данные отсутствуют
682	735522.88	1286764.94	данные отсутствуют	данные отсутствуют
683	735524.63	1286767.69	данные отсутствуют	данные отсутствуют
684	735527.79	1286769.53	данные отсутствуют	данные отсутствуют
685	735528.33	1286769.64	данные отсутствуют	данные отсутствуют
686	735536.84	1286781.11	данные отсутствуют	данные отсутствуют
687	735552.9	1286804.22	данные отсутствуют	данные отсутствуют
Государственный регистратор				ФГИС ЕГРН
полное наименование должности			подпись	инициалы, фамилия

М.П.

Выписка из Единого государственного реестра недвижимости об объекте недвижимости
Сведения о частях земельного участка

Земельный участок				
(вид объекта недвижимости)				
Лист № _____ Раздела 4.2		Всего листов раздела 4.2 : _____		Всего разделов: _____
30.09.2021 № 99/2021/420699649				
Кадастровый номер:			02:22:000000:3826	
Номер точки	Координаты, м		Описание закрепления на местности	Средняя квадратическая погрешность определения координат характерных точек границы части земельного участка, м
	X	Y		
1	2	3	4	5
688	735702.1	1287005.83	данные отсутствуют	данные отсутствуют
689	735849.56	1287204.07	данные отсутствуют	данные отсутствуют
690	735874.15	1287237.22	данные отсутствуют	данные отсутствуют
691	736016.33	1287429.77	данные отсутствуют	данные отсутствуют
692	736016.17	1287430.98	данные отсутствуют	данные отсутствуют
693	736016.72	1287434.75	данные отсутствуют	данные отсутствуют
694	736020.05	1287438.22	данные отсутствуют	данные отсутствуют
695	736022.98	1287439.17	данные отсутствуют	данные отсутствуют
696	736023.48	1287439.36	данные отсутствуют	данные отсутствуют
697	736076.32	1287510.27	данные отсутствуют	данные отсутствуют
698	736353.1	1287967.43	данные отсутствуют	данные отсутствуют
699	736345.02	1287960.71	данные отсутствуют	данные отсутствуют
700	736343.04	1287958.07	данные отсутствуют	данные отсутствуют
701	736335.32	1287948.52	данные отсутствуют	данные отсутствуют
702	736325.16	1287935.76	данные отсутствуют	данные отсутствуют
703	736255.13	1287844.02	данные отсутствуют	данные отсутствуют
704	736112.44	1287645.36	данные отсутствуют	данные отсутствуют
Государственный регистратор				ФГИС ЕГРН
полное наименование должности			подпись	инициалы, фамилия

М.П.

Выписка из Единого государственного реестра недвижимости об объекте недвижимости
Сведения о частях земельного участка

Земельный участок				
(вид объекта недвижимости)				
Лист № _____ Раздела 4.2		Всего листов раздела 4.2 : _____		Всего разделов: _____
30.09.2021 № 99/2021/420699649				
Кадастровый номер:			02:22:000000:3826	
Номер точки	Координаты, м		Описание закрепления на местности	Средняя квадратическая погрешность определения координат характерных точек границы части земельного участка, м
	X	Y		
1	2	3	4	5
705	735994.44	1287482.48	данные отсутствуют	данные отсутствуют
706	735967.99	1287447.11	данные отсутствуют	данные отсутствуют
707	735939.57	1287409.3	данные отсутствуют	данные отсутствуют
708	735809.43	1287233.9	данные отсутствуют	данные отсутствуют
709	735661.95	1287035.62	данные отсутствуют	данные отсутствуют
710	735512.27	1286833.37	данные отсутствуют	данные отсутствуют
711	735494.74	1286808.14	данные отсутствуют	данные отсутствуют
712	735475.08	1286780.02	данные отсутствуют	данные отсутствуют
713	735399.04	1286675.84	данные отсутствуют	данные отсутствуют
714	735384.71	1286657	данные отсутствуют	данные отсутствуют
715	735325.97	1286579.01	данные отсутствуют	данные отсутствуют
716	735292.95	1286533.53	данные отсутствуют	данные отсутствуют
717	735264.17	1286492.56	данные отсутствуют	данные отсутствуют
718	735192.14	1286387.76	данные отсутствуют	данные отсутствуют
719	735168.86	1286355.6	данные отсутствуют	данные отсутствуют
720	735099.12	1286258.03	данные отсутствуют	данные отсутствуют
721	734990.92	1286107.65	данные отсутствуют	данные отсутствуют
Государственный регистратор				ФГИС ЕГРН
полное наименование должности			подпись	инициалы, фамилия

М.П.

Земельный участок				
(вид объекта недвижимости)				
Лист № _____ Раздела 4.2		Всего листов раздела 4.2 : _____		Всего разделов: _____
30.09.2021 № 99/2021/420699649				
Кадастровый номер:			02:22:000000:3826	
Номер точки	Координаты, м		Описание закрепления на местности	Средняя квадратическая погрешность определения координат характерных точек границы части земельного участка, м
	X	Y		
1	2	3	4	5
722	734934.66	1286024.5	данные отсутствуют	данные отсутствуют
723	734914.77	1285995.58	данные отсутствуют	данные отсутствуют
724	734887.97	1285956.92	данные отсутствуют	данные отсутствуют
725	734881.37	1285947.72	данные отсутствуют	данные отсутствуют
726	734855.27	1285929.77	данные отсутствуют	данные отсутствуют
727	738574.25	1290598.91	данные отсутствуют	данные отсутствуют
728	737832.53	1290961.18	данные отсутствуют	данные отсутствуют
729	738578	1290603.83	данные отсутствуют	данные отсутствуют
730	738579.14	1290605.33	данные отсутствуют	данные отсутствуют
730	738579.14	1290605.33	данные отсутствуют	данные отсутствуют
731	738580.96	1290606.84	данные отсутствуют	данные отсутствуют
732	737714.7	1291022.22	данные отсутствуют	данные отсутствуют
733	737713.88	1291014.46	данные отсутствуют	данные отсутствуют
734	738571.78	1290595.66	данные отсутствуют	данные отсутствуют
735	735408.82	1286608.52	данные отсутствуют	данные отсутствуют
736	735402.51	1286635.78	данные отсутствуют	данные отсутствуют
737	735402.36	1286636.44	данные отсутствуют	данные отсутствуют
Государственный регистратор			ФГИС ЕГРН	
полное наименование должности			подпись	
			инициалы, фамилия	

М.П.

Земельный участок				
(вид объекта недвижимости)				
Лист № _____ Раздела 4.2		Всего листов раздела 4.2 : _____		Всего разделов: _____
30.09.2021 № 99/2021/420699649				
Кадастровый номер:			02:22:000000:3826	
Номер точки	Координаты, м		Описание закрепления на местности	Средняя квадратическая погрешность определения координат характерных точек границы части земельного участка, м
	X	Y		
1	2	3	4	5
738	735370.4	1286766.55	данные отсутствуют	данные отсутствуют
739	735343.77	1286883.82	данные отсутствуют	данные отсутствуют
740	735302.3	1287066.08	данные отсутствуют	данные отсутствуют
741	735260.21	1287251.03	данные отсутствуют	данные отсутствуют
742	735248.26	1287308.6	данные отсутствуют	данные отсутствуют
743	735248.06	1287309.52	данные отсутствуют	данные отсутствуют
744	735220.02	1287432.93	данные отсутствуют	данные отсутствуют
745	735219.97	1287433.15	данные отсутствуют	данные отсутствуют
746	735193.17	1287548.69	данные отсутствуют	данные отсутствуют
747	735193.04	1287549.23	данные отсутствуют	данные отсутствуют
748	735164.63	1287665.81	данные отсутствуют	данные отсутствуют
749	735140.3	1287770.31	данные отсутствуют	данные отсутствуют
750	735108.1	1287917.89	данные отсутствуют	данные отсутствуют
751	735107.86	1287918.93	данные отсутствуют	данные отсутствуют
752	735093.32	1287979.34	данные отсутствуют	данные отсутствуют
753	735069.89	1288084.38	данные отсутствуют	данные отсутствуют
754	735069.83	1288084.63	данные отсутствуют	данные отсутствуют
Государственный регистратор			ФГИС ЕГРН	
полное наименование должности			подпись	
			инициалы, фамилия	

М.П.

Выписка из Единого государственного реестра недвижимости об объекте недвижимости
Сведения о частях земельного участка

Земельный участок						
(вид объекта недвижимости)						
Лист №		Раздела 4.2		Всего листов раздела 4.2 : ____	Всего разделов: ____	Всего листов выписки: ____
30.09.2021 № 99/2021/420699649						
Кадастровый номер:			02:22:000000:3826			
Номер точки	Координаты, м		Описание закрепления на местности	Средняя квадратическая погрешность определения координат характерных точек границы части земельного участка, м		
	X	Y				
1	2	3	4	5		
755	735060.06	1288127.39	данные отсутствуют	данные отсутствуют		
756	735031.82	1288251.62	данные отсутствуют	данные отсутствуют		
757	735031.75	1288251.89	данные отсутствуют	данные отсутствуют		
758	735010.8	1288341.76	данные отсутствуют	данные отсутствуют		
759	735005.4	1288365.89	данные отсутствуют	данные отсутствуют		
760	734983.52	1288466.18	данные отсутствуют	данные отсутствуют		
761	734983.36	1288466.91	данные отсутствуют	данные отсутствуют		
762	734968.3	1288531.29	данные отсутствуют	данные отсутствуют		
763	734967.84	1288533.09	данные отсутствуют	данные отсутствуют		
764	734958.17	1288568.44	данные отсутствуют	данные отсутствуют		
765	734925.66	1288714.11	данные отсутствуют	данные отсутствуют		
766	734925.51	1288714.75	данные отсутствуют	данные отсутствуют		
767	734899.19	1288825.78	данные отсутствуют	данные отсутствуют		
768	734859.26	1289008.2	данные отсутствуют	данные отсутствуют		
769	734859.02	1289009.27	данные отсутствуют	данные отсутствуют		
770	734824.01	1289153.93	данные отсутствуют	данные отсутствуют		
771	734790.82	1289294.9	данные отсутствуют	данные отсутствуют		
Государственный регистратор					ФГИС ЕГРН	
полное наименование должности			подпись		инициалы, фамилия	

М.П.

Выписка из Единого государственного реестра недвижимости об объекте недвижимости
Сведения о частях земельного участка

Земельный участок						
(вид объекта недвижимости)						
Лист №		Раздела 4.2		Всего листов раздела 4.2 : ____	Всего разделов: ____	Всего листов выписки: ____
30.09.2021 № 99/2021/420699649						
Кадастровый номер:			02:22:000000:3826			
Номер точки	Координаты, м		Описание закрепления на местности	Средняя квадратическая погрешность определения координат характерных точек границы части земельного участка, м		
	X	Y				
1	2	3	4	5		
772	734766.75	1289404.64	данные отсутствуют	данные отсутствуют		
773	734751.86	1289475.05	данные отсутствуют	данные отсутствуют		
774	734751.52	1289476.54	данные отсутствуют	данные отсутствуют		
775	734708.11	1289654.59	данные отсутствуют	данные отсутствуют		
776	734669.97	1289813.87	данные отсутствуют	данные отсутствуют		
777	734636.3	1289966.08	данные отсутствуют	данные отсутствуют		
778	734636.17	1289966.65	данные отсутствуют	данные отсутствуют		
779	734605.46	1290098.12	данные отсутствуют	данные отсутствуют		
780	734580.22	1290213.64	данные отсутствуют	данные отсутствуют		
781	734580.13	1290214.03	данные отсутствуют	данные отсутствуют		
782	734551.7	1290339.42	данные отсутствуют	данные отсутствуют		
783	734527.39	1290451.94	данные отсутствуют	данные отсутствуют		
784	734527.31	1290452.31	данные отсутствуют	данные отсутствуют		
785	734515.41	1290505.4	данные отсутствуют	данные отсутствуют		
786	735301.86	1286522.83	данные отсутствуют	данные отсутствуют		
787	735333.77	1286533.2	данные отсутствуют	данные отсутствуют		
788	735126.6	1287452.78	данные отсутствуют	данные отсутствуют		
Государственный регистратор					ФГИС ЕГРН	
полное наименование должности			подпись		инициалы, фамилия	

М.П.

Земельный участок				
(вид объекта недвижимости)				
Лист № _____ Раздела 4.2		Всего листов раздела 4.2 : _____		Всего разделов: _____
30.09.2021 № 99/2021/420699649				
Кадастровый номер:				02:22:000000:3826
Номер точки	Координаты, м		Описание закрепления на местности	Средняя квадратическая погрешность определения координат характерных точек границы части земельного участка, м
	X	Y		
1	2	3	4	5
789	735090.54	1287447.85	данные отсутствуют	данные отсутствуют
790	735100.73	1287402.15	данные отсутствуют	данные отсутствуют
791	735100.79	1287401.88	данные отсутствуют	данные отсутствуют
792	735128.53	1287280.62	данные отсутствуют	данные отсутствуют
793	735154.02	1287166.28	данные отсутствуют	данные отсутствуют
794	735154.09	1287165.96	данные отсутствуют	данные отсутствуют
795	735183.24	1287039.14	данные отсутствуют	данные отсутствуют
796	735226.09	1286852.79	данные отсутствуют	данные отсутствуют
797	735251.54	1286738.07	данные отсутствуют	данные отсутствуют
798	735273.55	1286630.45	данные отсутствуют	данные отсутствуют
799	735274.1	1286628.08	данные отсутствуют	данные отсутствуют
800	735296.76	1286539.47	данные отсутствуют	данные отсутствуют
801	735297.44	1286537.06	данные отсутствуют	данные отсутствуют
802	738196.51	1290917.98	данные отсутствуют	данные отсутствуют
803	738186.19	1290924.7	данные отсутствуют	данные отсутствуют
804	737769.17	1291180.07	данные отсутствуют	данные отсутствуют
805	737845.08	1291129.32	данные отсутствуют	данные отсутствуют
Государственный регистратор				ФГИС ЕГРН
полное наименование должности			подпись	инициалы, фамилия

М.П.

Земельный участок				
(вид объекта недвижимости)				
Лист № _____ Раздела 4.2		Всего листов раздела 4.2 : _____		Всего разделов: _____
30.09.2021 № 99/2021/420699649				
Кадастровый номер:				02:22:000000:3826
Номер точки	Координаты, м		Описание закрепления на местности	Средняя квадратическая погрешность определения координат характерных точек границы части земельного участка, м
	X	Y		
1	2	3	4	5
806	737870.2	1291112.31	данные отсутствуют	данные отсутствуют
807	737870.56	1291112.06	данные отсутствуют	данные отсутствуют
808	737928	1291073.88	данные отсутствуют	данные отсутствуют
809	737928.41	1291073.61	данные отсутствуют	данные отсутствуют
810	738032.47	1291005.9	данные отсутствуют	данные отсутствуют
811	738034.34	1291004.75	данные отсутствуют	данные отсутствуют
812	738116.62	1290956.21	данные отсутствуют	данные отсутствуют
813	738133.7	1290945.56	данные отсутствуют	данные отсутствуют
814	738181.17	1290913.79	данные отсутствуют	данные отсутствуют
815	738181.84	1290913.35	данные отсутствуют	данные отсутствуют
816	738275.83	1290852.61	данные отсутствуют	данные отсутствуют
817	738278.05	1290851.25	данные отсутствуют	данные отсутствуют
818	738304.04	1290836.31	данные отсутствуют	данные отсутствуют
819	738318	1290827.87	данные отсутствуют	данные отсутствуют
820	738439.63	1290747.42	данные отсутствуют	данные отсутствуют
821	738440.36	1290746.94	данные отсутствуют	данные отсутствуют
822	738547.96	1290678.45	данные отсутствуют	данные отсутствуют
Государственный регистратор				ФГИС ЕГРН
полное наименование должности			подпись	инициалы, фамилия

М.П.

Земельный участок					
(вид объекта недвижимости)					
Лист №	Раздела 4.2		Всего листов раздела 4.2 : ____	Всего разделов: ____	Всего листов выписки: ____
30.09.2021 № 99/2021/420699649					
Кадастровый номер:			02:22:000000:3826		
Номер точки	Координаты, м		Описание закрепления на местности	Средняя квадратическая погрешность определения координат характерных точек границы части земельного участка, м	
	X	Y			
1	2	3	4	5	
823	738561.86	1290668.79	данные отсутствуют	данные отсутствуют	
824	738563.74	1290667.54	данные отсутствуют	данные отсутствуют	
825	738615.08	1290635.18	данные отсутствуют	данные отсутствуют	
826	739458.76	1287192.87	данные отсутствуют	данные отсутствуют	
827	739506.12	1287199.85	данные отсутствуют	данные отсутствуют	
828	739450.42	1287353.27	данные отсутствуют	данные отсутствуют	
829	739388.27	1287528.11	данные отсутствуют	данные отсутствуют	
830	739385.9	1287534.78	данные отсутствуют	данные отсутствуют	
831	739371.16	1287576.24	данные отсутствуют	данные отсутствуют	
832	739322.53	1287708.54	данные отсутствуют	данные отсутствуют	
833	739321.83	1287710.46	данные отсутствуют	данные отсутствуют	
834	739313	1287734.48	данные отсутствуют	данные отсутствуют	
835	739259.9	1287881.02	данные отсутствуют	данные отсутствуют	
836	739259.09	1287883.26	данные отсутствуют	данные отсутствуют	
837	739245.19	1287921.63	данные отсутствуют	данные отсутствуют	
838	739197.03	1288054.45	данные отсутствуют	данные отсутствуют	
839	739196.22	1288056.69	данные отсутствуют	данные отсутствуют	
Государственный регистратор				ФГИС ЕГРН	
полное наименование должности			подпись	инициалы, фамилия	

М.П.

Земельный участок					
(вид объекта недвижимости)					
Лист №	Раздела 4.2		Всего листов раздела 4.2 : ____	Всего разделов: ____	Всего листов выписки: ____
30.09.2021 № 99/2021/420699649					
Кадастровый номер:			02:22:000000:3826		
Номер точки	Координаты, м		Описание закрепления на местности	Средняя квадратическая погрешность определения координат характерных точек границы части земельного участка, м	
	X	Y			
1	2	3	4	5	
840	739180.44	1288100.22	данные отсутствуют	данные отсутствуют	
841	739134.58	1288226.95	данные отсутствуют	данные отсутствуют	
842	739133.77	1288229.19	данные отсутствуют	данные отсутствуют	
843	739116.26	1288277.59	данные отсутствуют	данные отсутствуют	
844	739072.15	1288399.78	данные отсутствуют	данные отсутствуют	
845	739071.34	1288402.02	данные отсутствуют	данные отсутствуют	
846	739052.05	1288455.47	данные отсутствуют	данные отсутствуют	
847	739009.24	1288572.83	данные отсутствуют	данные отсутствуют	
848	739008.42	1288575.07	данные отсутствуют	данные отсутствуют	
849	738987.25	1288633.11	данные отсутствуют	данные отсутствуют	
850	738944.11	1288752.26	данные отсутствуют	данные отсутствуют	
851	738943.3	1288754.5	данные отсутствуют	данные отсутствуют	
852	738922.63	1288811.59	данные отсутствуют	данные отсутствуют	
853	738901.46	1288869.92	данные отсутствуют	данные отсутствуют	
854	738853.64	1288864.2	данные отсутствуют	данные отсутствуют	
855	738878.53	1288795.6	данные отсутствуют	данные отсутствуют	
856	738943.17	1288617.09	данные отсутствуют	данные отсутствуют	
Государственный регистратор				ФГИС ЕГРН	
полное наименование должности			подпись	инициалы, фамилия	

М.П.

Земельный участок				
(вид объекта недвижимости)				
Лист № __ Раздела 4.2		Всего листов раздела 4.2 : __		Всего разделов: __
30.09.2021 № 99/2021/420699649				
Кадастровый номер:			02:22:000000:3826	
Номер точки	Координаты, м		Описание закрепления на местности	Средняя квадратическая погрешность определения координат характерных точек границы части земельного участка, м
	X	Y		
1	2	3	4	5
857	739007.96	1288439.47	данные отсутствуют	данные отсутствуют
858	739072.16	1288261.65	данные отсутствуют	данные отсутствуют
859	739136.34	1288084.25	данные отсутствуют	данные отсутствуют
860	739201.09	1287905.65	данные отсутствуют	данные отсутствуют
861	739268.92	1287718.47	данные отсутствуют	данные отсутствуют
862	739312.8	1287593.59	данные отсутствуют	данные отсутствуют
863	739314.1	1287589.9	данные отсутствуют	данные отсутствуют
864	739320.06	1287572.94	данные отсутствуют	данные отсутствуют
865	739322.03	1287567.33	данные отсутствуют	данные отсутствуют
866	739323.45	1287563.28	данные отсутствуют	данные отсутствуют
867	739406.3	1287337.36	данные отсутствуют	данные отсутствуют
868	738502.61	1290504.81	данные отсутствуют	данные отсутствуют
869	738459.18	1290746.83	данные отсутствуют	данные отсутствуют
870	737735.26	1291107.03	данные отсутствуют	данные отсутствуют
871	737720.52	1291077.41	данные отсутствуют	данные отсутствуют
872	737665.86	1290918.7	данные отсутствуют	данные отсутствуют
873	737433.41	1291037.46	данные отсутствуют	данные отсутствуют
Государственный регистратор			ФГИС ЕГРН	
полное наименование должности			подпись	
			инициалы, фамилия	

М.П.

Земельный участок				
(вид объекта недвижимости)				
Лист № __ Раздела 4.2		Всего листов раздела 4.2 : __		Всего разделов: __
30.09.2021 № 99/2021/420699649				
Кадастровый номер:			02:22:000000:3826	
Номер точки	Координаты, м		Описание закрепления на местности	Средняя квадратическая погрешность определения координат характерных точек границы части земельного участка, м
	X	Y		
1	2	3	4	5
874	737123.3	1291391.16	данные отсутствуют	данные отсутствуют
875	737020	1291275.13	данные отсутствуют	данные отсутствуют
876	737080.93	1291239.94	данные отсутствуют	данные отсутствуют
Государственный регистратор			ФГИС ЕГРН	
полное наименование должности			подпись	
			инициалы, фамилия	

М.П.

Земельный участок					
(вид объекта недвижимости)					
Лист №	Раздела 4.2		Всего листов раздела 4.2 : _____	Всего разделов: _____	Всего листов выписки: _____
30.09.2021 № 99/2021/420699649					
Кадастровый номер:			02:22:000000:3826		
Сведения о характерных точках границы части (частей) земельного участка					
Учетный номер части: 3					
Система координат: МСК-05					
Зона №					
Номер точки	Координаты, м		Описание закрепления на местности	Средняя квадратическая погрешность определения координат характерных точек границы части земельного участка, м	
	X	Y			
1	2	3	4	5	
1	738621.87	1290640.82	данные отсутствуют	данные отсутствуют	
1	738621.87	1290640.82	данные отсутствуют	данные отсутствуют	
1	738621.87	1290640.82	данные отсутствуют	данные отсутствуют	
2	738191.49	1290921.25	данные отсутствуют	данные отсутствуют	
2	738191.49	1290921.25	данные отсутствуют	данные отсутствуют	
3	737770.76	1291195.19	данные отсутствуют	данные отсутствуют	
3	737770.76	1291195.19	данные отсутствуют	данные отсутствуют	
4	737769.26	1291180.92	данные отсутствуют	данные отсутствуют	
5	737989.63	1291040.23	данные отсутствуют	данные отсутствуют	
6	738115.54	1290959.36	данные отсутствуют	данные отсутствуют	
7	738611.26	1290640.58	данные отсутствуют	данные отсутствуют	
8	738615.5	1290635.53	данные отсутствуют	данные отсутствуют	
9	736107.08	1288291.62	данные отсутствуют	данные отсутствуют	
10	736065.5	1288293.99	данные отсутствуют	данные отсутствуют	
11	735523.84	1288321.9	данные отсутствуют	данные отсутствуют	
12	735284.44	1288325.83	данные отсутствуют	данные отсутствуют	
Государственный регистратор			ФГИС ЕГРН		
полное наименование должности			подпись		
			инициалы, фамилия		

М.П.

Земельный участок					
(вид объекта недвижимости)					
Лист №	Раздела 4.2		Всего листов раздела 4.2 : _____	Всего разделов: _____	Всего листов выписки: _____
30.09.2021 № 99/2021/420699649					
Кадастровый номер:			02:22:000000:3826		
Номер точки	Координаты, м		Описание закрепления на местности	Средняя квадратическая погрешность определения координат характерных точек границы части земельного участка, м	
	X	Y			
1	2	3	4	5	
13	735155.84	1288328.7	данные отсутствуют	данные отсутствуют	
14	735088.64	1288327.27	данные отсутствуют	данные отсутствуют	
15	735025.22	1288328.98	данные отсутствуют	данные отсутствуют	
16	735024.64	1288307.49	данные отсутствуют	данные отсутствуют	
17	735088.58	1288305.76	данные отсутствуют	данные отсутствуют	
18	735155.84	1288307.19	данные отсутствуют	данные отсутствуют	
19	735284.02	1288304.34	данные отсутствуют	данные отсутствуют	
20	735523.11	1288300.4	данные отсутствуют	данные отсутствуют	
21	736064.33	1288272.52	данные отсутствуют	данные отсутствуют	
22	736124.16	1288269.11	данные отсутствуют	данные отсутствуют	
23	738514.33	1287472.68	данные отсутствуют	данные отсутствуют	
24	738624.75	1287485.7	данные отсутствуют	данные отсутствуют	
25	738808.73	1287508.67	данные отсутствуют	данные отсутствуют	
26	738996.11	1287533.11	данные отсутствуют	данные отсутствуют	
27	739178.83	1287534.92	данные отсутствуют	данные отсутствуют	
28	739180.38	1287535.12	данные отсутствуют	данные отсутствуют	
29	739168.38	1287568.82	данные отсутствуют	данные отсутствуют	
Государственный регистратор			ФГИС ЕГРН		
полное наименование должности			подпись		
			инициалы, фамилия		

М.П.

Земельный участок				
(вид объекта недвижимости)				
Лист № _____ Раздела 4.2		Всего листов раздела 4.2 : _____		Всего разделов: _____
30.09.2021 № 99/2021/420699649				
Кадастровый номер:			02:22:000000:3826	
Номер точки	Координаты, м		Описание закрепления на местности	Средняя квадратическая погрешность определения координат характерных точек границы части земельного участка, м
	X	Y		
1	2	3	4	5
30	738994.75	1287567.1	данные отсутствуют	данные отсутствуют
31	738620.71	1287519.46	данные отсутствуют	данные отсутствуют
32	738494.36	1287504.56	данные отсутствуют	данные отсутствуют
33	738994.68	1287553.69	данные отсутствуют	данные отсутствуют
34	738994.68	1287554.06	данные отсутствуют	данные отсутствуют
35	738994.68	1287555.56	данные отсутствуют	данные отсутствуют
36	738994.68	1287555.93	данные отсутствуют	данные отсутствуют
37	738995.05	1287555.93	данные отсутствуют	данные отсутствуют
38	738996.54	1287555.93	данные отсутствуют	данные отсутствуют
39	738996.92	1287555.93	данные отсутствуют	данные отсутствуют
40	738996.92	1287555.56	данные отсутствуют	данные отсутствуют
41	738996.92	1287554.06	данные отсутствуют	данные отсутствуют
42	738996.92	1287553.69	данные отсутствуют	данные отсутствуют
43	738996.54	1287553.69	данные отсутствуют	данные отсутствуют
44	738995.05	1287553.69	данные отсутствуют	данные отсутствуют
45	738805.04	1287527.09	данные отсутствуют	данные отсутствуют
46	738805.04	1287527.47	данные отсутствуют	данные отсутствуют
Государственный регистратор				ФГИС ЕГРН
полное наименование должности			подпись	инициалы, фамилия

М.П.

Земельный участок				
(вид объекта недвижимости)				
Лист № _____ Раздела 4.2		Всего листов раздела 4.2 : _____		Всего разделов: _____
30.09.2021 № 99/2021/420699649				
Кадастровый номер:			02:22:000000:3826	
Номер точки	Координаты, м		Описание закрепления на местности	Средняя квадратическая погрешность определения координат характерных точек границы части земельного участка, м
	X	Y		
1	2	3	4	5
47	738805.04	1287528.95	данные отсутствуют	данные отсутствуют
48	738805.04	1287529.33	данные отсутствуют	данные отсутствуют
49	738805.41	1287529.33	данные отсутствуют	данные отсутствуют
50	738806.9	1287529.33	данные отсутствуют	данные отсутствуют
51	738807.28	1287529.33	данные отсутствуют	данные отсутствуют
52	738807.28	1287528.95	данные отсутствуют	данные отсутствуют
53	738807.28	1287527.47	данные отсутствуют	данные отсутствуют
54	738807.28	1287527.09	данные отсутствуют	данные отсутствуют
55	738806.9	1287527.09	данные отсутствуют	данные отсутствуют
56	738805.41	1287527.09	данные отсутствуют	данные отсутствуют
57	738620.97	1287504.09	данные отсутствуют	данные отсутствуют
58	738620.97	1287504.47	данные отсутствуют	данные отсутствуют
59	738620.97	1287505.96	данные отсутствуют	данные отсутствуют
60	738620.97	1287506.33	данные отсутствуют	данные отсутствуют
61	738621.34	1287506.33	данные отсутствуют	данные отсутствуют
62	738622.83	1287506.33	данные отсутствуют	данные отсутствуют
63	738623.21	1287506.33	данные отсутствуют	данные отсутствуют
Государственный регистратор				ФГИС ЕГРН
полное наименование должности			подпись	инициалы, фамилия

М.П.

Выписка из Единого государственного реестра недвижимости об объекте недвижимости
Сведения о частях земельного участка

Земельный участок				
(вид объекта недвижимости)				
Лист № _____ Раздела 4.2		Всего листов раздела 4.2 : _____		Всего разделов: _____
30.09.2021 № 99/2021/420699649				
Кадастровый номер:			02:22:000000:3826	
Номер точки	Координаты, м		Описание закрепления на местности	Средняя квадратическая погрешность определения координат характерных точек границы части земельного участка, м
	X	Y		
1	2	3	4	5
64	738623.21	1287505.96	данные отсутствуют	данные отсутствуют
65	738623.21	1287504.47	данные отсутствуют	данные отсутствуют
66	738623.21	1287504.09	данные отсутствуют	данные отсутствуют
67	738622.83	1287504.09	данные отсутствуют	данные отсутствуют
68	738621.34	1287504.09	данные отсутствуют	данные отсутствуют
69	739474.05	1287195.12	данные отсутствуют	данные отсутствуют
70	739471.95	1287200.76	данные отсутствуют	данные отсутствуют
71	739404.2	1287387.17	данные отсутствуют	данные отсутствуют
72	739334.64	1287575.39	данные отсутствуют	данные отсутствуют
73	739283.3	1287723.5	данные отсутствуют	данные отсутствуют
74	738952.57	1288631.56	данные отсутствуют	данные отсутствуют
75	738886.65	1288813.4	данные отсутствуют	данные отсутствуют
76	738867.74	1288867.04	данные отсутствуют	данные отсутствуют
77	738861.22	1288866.48	данные отсутствуют	данные отсутствуют
77	738861.22	1288866.48	данные отсутствуют	данные отсутствуют
77	738861.22	1288866.48	данные отсутствуют	данные отсутствуют
78	738834.7	1288858.49	данные отсутствуют	данные отсутствуют
Государственный регистратор			ФГИС ЕГРН	
полное наименование должности			подпись	
			инициалы, фамилия	

М.П.

Выписка из Единого государственного реестра недвижимости об объекте недвижимости
Сведения о частях земельного участка

Земельный участок				
(вид объекта недвижимости)				
Лист № _____ Раздела 4.2		Всего листов раздела 4.2 : _____		Всего разделов: _____
30.09.2021 № 99/2021/420699649				
Кадастровый номер:			02:22:000000:3826	
Номер точки	Координаты, м		Описание закрепления на местности	Средняя квадратическая погрешность определения координат характерных точек границы части земельного участка, м
	X	Y		
1	2	3	4	5
79	738854.61	1288802.03	данные отсутствуют	данные отсутствуют
80	739251.23	1287712.22	данные отсутствуют	данные отсутствуют
81	739295.71	1287583.89	данные отсутствуют	данные отсутствуют
82	739235.56	1287576.27	данные отсутствуют	данные отсутствуют
83	739247.27	1287543.53	данные отсутствуют	данные отсутствуют
84	739307.37	1287551.1	данные отсутствуют	данные отсутствуют
85	739372.26	1287375.51	данные отсутствуют	данные отсутствуют
86	739439.66	1287190.05	данные отсутствуют	данные отсутствуют
87	738870.06	1288805.76	данные отсутствуют	данные отсутствуют
88	738870.06	1288806.14	данные отсутствуют	данные отсутствуют
89	738870.06	1288807.63	данные отсутствуют	данные отсутствуют
90	738870.06	1288808	данные отсутствуют	данные отсутствуют
91	738870.43	1288808	данные отсутствуют	данные отсутствуют
92	738871.92	1288808	данные отсутствуют	данные отсутствуют
93	738872.3	1288808	данные отсутствуют	данные отсутствуют
94	738872.3	1288807.63	данные отсутствуют	данные отсутствуют
95	738872.3	1288806.14	данные отсутствуют	данные отсутствуют
Государственный регистратор			ФГИС ЕГРН	
полное наименование должности			подпись	
			инициалы, фамилия	

М.П.

Земельный участок				
(вид объекта недвижимости)				
Лист № _____ Раздела 4.2		Всего листов раздела 4.2 : _____		Всего разделов: _____
30.09.2021 № 99/2021/420699649				
Кадастровый номер:				02:22:000000:3826
Номер точки	Координаты, м		Описание закрепления на местности	Средняя квадратическая погрешность определения координат характерных точек границы части земельного участка, м
	X	Y		
1	2	3	4	5
96	738872.3	1288805.76	данные отсутствуют	данные отсутствуют
97	738871.92	1288805.76	данные отсутствуют	данные отсутствуют
98	738870.43	1288805.76	данные отсутствуют	данные отсутствуют
99	738935.65	1288625.32	данные отсутствуют	данные отсутствуют
100	738935.65	1288625.7	данные отсутствуют	данные отсутствуют
101	738935.65	1288627.19	данные отсутствуют	данные отсутствуют
102	738935.65	1288627.56	данные отсутствуют	данные отсутствуют
103	738936.02	1288627.56	данные отсутствуют	данные отсутствуют
104	738937.51	1288627.56	данные отсутствуют	данные отсутствуют
105	738937.89	1288627.56	данные отсутствуют	данные отсутствуют
106	738937.89	1288627.19	данные отсутствуют	данные отсутствуют
107	738937.89	1288625.7	данные отсутствуют	данные отсутствуют
108	738937.89	1288625.32	данные отсутствуют	данные отсутствуют
109	738937.51	1288625.32	данные отсутствуют	данные отсутствуют
110	738936.02	1288625.32	данные отсутствуют	данные отсутствуют
111	739000.81	1288444.87	данные отсутствуют	данные отсутствуют
112	739000.81	1288445.25	данные отсутствуют	данные отсутствуют
Государственный регистратор				ФГИС ЕГРН
полное наименование должности			подпись	инициалы, фамилия

М.П.

Земельный участок				
(вид объекта недвижимости)				
Лист № _____ Раздела 4.2		Всего листов раздела 4.2 : _____		Всего разделов: _____
30.09.2021 № 99/2021/420699649				
Кадастровый номер:				02:22:000000:3826
Номер точки	Координаты, м		Описание закрепления на местности	Средняя квадратическая погрешность определения координат характерных точек границы части земельного участка, м
	X	Y		
1	2	3	4	5
113	739000.81	1288446.74	данные отсутствуют	данные отсутствуют
114	739000.81	1288447.11	данные отсутствуют	данные отсутствуют
115	739001.18	1288447.11	данные отсутствуют	данные отсутствуют
116	739002.67	1288447.11	данные отсутствуют	данные отсутствуют
117	739003.05	1288447.11	данные отсутствуют	данные отсутствуют
118	739003.05	1288446.74	данные отсутствуют	данные отсутствуют
119	739003.05	1288445.25	данные отсутствуют	данные отсутствуют
120	739003.05	1288444.87	данные отсутствуют	данные отсутствуют
121	739002.67	1288444.87	данные отсутствуют	данные отсутствуют
122	739001.18	1288444.87	данные отсутствуют	данные отсутствуют
123	739066.82	1288264.51	данные отсутствуют	данные отсутствуют
124	739066.82	1288264.89	данные отсутствуют	данные отсутствуют
125	739066.82	1288266.38	данные отсутствуют	данные отсутствуют
126	739066.82	1288266.75	данные отсутствуют	данные отсутствуют
127	739067.19	1288266.75	данные отсутствуют	данные отсутствуют
128	739068.68	1288266.75	данные отсутствуют	данные отсутствуют
129	739069.06	1288266.75	данные отсутствуют	данные отсутствуют
Государственный регистратор				ФГИС ЕГРН
полное наименование должности			подпись	инициалы, фамилия

М.П.

Выписка из Единого государственного реестра недвижимости об объекте недвижимости
Сведения о частях земельного участка

Земельный участок				
(вид объекта недвижимости)				
Лист № _____ Раздела 4.2		Всего листов раздела 4.2 : _____		Всего разделов: _____
30.09.2021 № 99/2021/420699649				
Кадастровый номер:			02:22:000000:3826	
Номер точки	Координаты, м		Описание закрепления на местности	Средняя квадратическая погрешность определения координат характерных точек границы части земельного участка, м
	X	Y		
1	2	3	4	5
130	739069.06	1288266.38	данные отсутствуют	данные отсутствуют
131	739069.06	1288264.89	данные отсутствуют	данные отсутствуют
132	739069.06	1288264.51	данные отсутствуют	данные отсутствуют
133	739068.68	1288264.51	данные отсутствуют	данные отсутствуют
134	739067.19	1288264.51	данные отсутствуют	данные отсутствуют
135	739132.19	1288084.03	данные отсутствуют	данные отсутствуют
136	739132.19	1288084.41	данные отсутствуют	данные отсутствуют
137	739132.19	1288085.9	данные отсутствуют	данные отсутствуют
138	739132.19	1288086.27	данные отсутствуют	данные отсутствуют
139	739132.56	1288086.27	данные отсутствуют	данные отсутствуют
140	739134.05	1288086.27	данные отсутствуют	данные отсутствуют
141	739134.43	1288086.27	данные отсутствуют	данные отсутствуют
142	739134.43	1288085.9	данные отсутствуют	данные отсутствуют
143	739134.43	1288084.41	данные отсутствуют	данные отсутствуют
144	739134.43	1288084.03	данные отсутствуют	данные отсутствуют
145	739134.05	1288084.03	данные отсутствуют	данные отсутствуют
146	739132.56	1288084.03	данные отсутствуют	данные отсутствуют
Государственный регистратор			ФГИС ЕГРН	
полное наименование должности			подпись	
			инициалы, фамилия	

М.П.

Выписка из Единого государственного реестра недвижимости об объекте недвижимости
Сведения о частях земельного участка

Земельный участок				
(вид объекта недвижимости)				
Лист № _____ Раздела 4.2		Всего листов раздела 4.2 : _____		Всего разделов: _____
30.09.2021 № 99/2021/420699649				
Кадастровый номер:			02:22:000000:3826	
Номер точки	Координаты, м		Описание закрепления на местности	Средняя квадратическая погрешность определения координат характерных точек границы части земельного участка, м
	X	Y		
1	2	3	4	5
147	739197.62	1287902.65	данные отсутствуют	данные отсутствуют
147	739197.62	1287902.65	данные отсутствуют	данные отсутствуют
148	739197.62	1287903.03	данные отсутствуют	данные отсутствуют
148	739197.62	1287903.03	данные отсутствуют	данные отсутствуют
149	739197.62	1287904.52	данные отсутствуют	данные отсутствуют
149	739197.62	1287904.52	данные отсутствуют	данные отсутствуют
150	739197.62	1287904.89	данные отсутствуют	данные отсутствуют
150	739197.62	1287904.89	данные отсутствуют	данные отсутствуют
151	739197.99	1287904.89	данные отсутствуют	данные отсутствуют
151	739197.99	1287904.89	данные отсутствуют	данные отсутствуют
152	739199.48	1287904.89	данные отсутствуют	данные отсутствуют
152	739199.48	1287904.89	данные отсутствуют	данные отсутствуют
153	739199.86	1287904.89	данные отсутствуют	данные отсутствуют
153	739199.86	1287904.89	данные отсутствуют	данные отсутствуют
154	739199.86	1287904.52	данные отсутствуют	данные отсутствуют
154	739199.86	1287904.52	данные отсутствуют	данные отсутствуют
155	739199.86	1287903.03	данные отсутствуют	данные отсутствуют
Государственный регистратор			ФГИС ЕГРН	
полное наименование должности			подпись	
			инициалы, фамилия	

М.П.

Земельный участок				
(вид объекта недвижимости)				
Лист № _____ Раздела 4.2		Всего листов раздела 4.2 : _____		Всего разделов: _____
30.09.2021 № 99/2021/420699649				
Кадастровый номер:			02:22:000000:3826	
Номер точки	Координаты, м		Описание закрепления на местности	Средняя квадратическая погрешность определения координат характерных точек границы части земельного участка, м
	X	Y		
1	2	3	4	5
155	739199.86	1287903.03	данные отсутствуют	данные отсутствуют
156	739199.86	1287902.65	данные отсутствуют	данные отсутствуют
156	739199.86	1287902.65	данные отсутствуют	данные отсутствуют
157	739199.48	1287902.65	данные отсутствуют	данные отсутствуют
157	739199.48	1287902.65	данные отсутствуют	данные отсутствуют
158	739197.99	1287902.65	данные отсутствуют	данные отсутствуют
158	739197.99	1287902.65	данные отсутствуют	данные отсутствуют
159	739265.73	1287716.01	данные отсутствуют	данные отсутствуют
160	739265.73	1287716.39	данные отсутствуют	данные отсутствуют
161	739265.73	1287717.88	данные отсутствуют	данные отсутствуют
162	739265.73	1287718.25	данные отсутствуют	данные отсутствуют
163	739266.1	1287718.25	данные отсутствуют	данные отсутствуют
164	739267.59	1287718.25	данные отсутствуют	данные отсутствуют
165	739267.97	1287718.25	данные отсутствуют	данные отсутствуют
166	739267.97	1287717.88	данные отсутствуют	данные отсутствуют
167	739267.97	1287716.39	данные отсутствуют	данные отсутствуют
168	739267.97	1287716.01	данные отсутствуют	данные отсутствуют
Государственный регистратор			ФГИС ЕГРН	
полное наименование должности			подпись	
			инициалы, фамилия	

М.П.

Земельный участок				
(вид объекта недвижимости)				
Лист № _____ Раздела 4.2		Всего листов раздела 4.2 : _____		Всего разделов: _____
30.09.2021 № 99/2021/420699649				
Кадастровый номер:			02:22:000000:3826	
Номер точки	Координаты, м		Описание закрепления на местности	Средняя квадратическая погрешность определения координат характерных точек границы части земельного участка, м
	X	Y		
1	2	3	4	5
169	739267.59	1287716.01	данные отсутствуют	данные отсутствуют
170	739266.1	1287716.01	данные отсутствуют	данные отсутствуют
171	739308.17	1287590.05	данные отсутствуют	данные отсутствуют
172	739310.61	1287594.73	данные отсутствуют	данные отсутствуют
173	739315.33	1287592.27	данные отсутствуют	данные отсутствуют
173	739315.33	1287592.27	данные отсутствуют	данные отсутствуют
174	739312.9	1287587.59	данные отсутствуют	данные отсутствуют
175	739317.18	1287567.09	данные отсутствуют	данные отсутствуют
176	739316.9	1287572.78	данные отсутствуют	данные отсутствуют
177	739322.71	1287573.07	данные отсутствуют	данные отсутствуют
177	739322.71	1287573.07	данные отсутствуют	данные отсутствуют
178	739323	1287567.38	данные отсутствуют	данные отсутствуют
178	739323	1287567.38	данные отсутствуют	данные отсутствуют
179	739387.22	1287379.99	данные отсутствуют	данные отсутствуют
180	739387.22	1287380.37	данные отсутствуют	данные отсутствуют
181	739387.22	1287381.86	данные отсутствуют	данные отсутствуют
182	739387.22	1287382.23	данные отсутствуют	данные отсутствуют
Государственный регистратор			ФГИС ЕГРН	
полное наименование должности			подпись	
			инициалы, фамилия	

М.П.

Выписка из Единого государственного реестра недвижимости об объекте недвижимости
Сведения о частях земельного участка

Земельный участок				
(вид объекта недвижимости)				
Лист № __ Раздела 4.2		Всего листов раздела 4.2 : __		Всего разделов: __
30.09.2021 № 99/2021/420699649				
Кадастровый номер:			02:22:000000:3826	
Номер точки	Координаты, м		Описание закрепления на местности	Средняя квадратическая погрешность определения координат характерных точек границы части земельного участка, м
	X	Y		
1	2	3	4	5
183	739387.59	1287382.23	данные отсутствуют	данные отсутствуют
184	739389.08	1287382.23	данные отсутствуют	данные отсутствуют
185	739389.46	1287382.23	данные отсутствуют	данные отсутствуют
186	739389.46	1287381.86	данные отсутствуют	данные отсутствуют
187	739389.46	1287380.37	данные отсутствуют	данные отсутствуют
188	739389.46	1287379.99	данные отсутствуют	данные отсутствуют
189	739389.08	1287379.99	данные отсутствуют	данные отсутствуют
190	739387.59	1287379.99	данные отсутствуют	данные отсутствуют
191	739455.68	1287192.85	данные отсутствуют	данные отсутствуют
192	739455.68	1287193.22	данные отсутствуют	данные отсутствуют
193	739455.68	1287194.71	данные отсутствуют	данные отсутствуют
194	739455.68	1287195.09	данные отсутствуют	данные отсутствуют
195	739456.05	1287195.09	данные отсутствуют	данные отсутствуют
196	739457.54	1287195.09	данные отсутствуют	данные отсутствуют
197	739457.92	1287195.09	данные отсутствуют	данные отсутствуют
198	739457.92	1287194.71	данные отсутствуют	данные отсутствуют
199	739457.92	1287193.22	данные отсутствуют	данные отсутствуют
Государственный регистратор				ФГИС ЕГРН
полное наименование должности			подпись	инициалы, фамилия

М.П.

Выписка из Единого государственного реестра недвижимости об объекте недвижимости
Сведения о частях земельного участка

Земельный участок				
(вид объекта недвижимости)				
Лист № __ Раздела 4.2		Всего листов раздела 4.2 : __		Всего разделов: __
30.09.2021 № 99/2021/420699649				
Кадастровый номер:			02:22:000000:3826	
Номер точки	Координаты, м		Описание закрепления на местности	Средняя квадратическая погрешность определения координат характерных точек границы части земельного участка, м
	X	Y		
1	2	3	4	5
200	739457.92	1287192.85	данные отсутствуют	данные отсутствуют
201	739457.54	1287192.85	данные отсутствуют	данные отсутствуют
202	739456.05	1287192.85	данные отсутствуют	данные отсутствуют
203	737616.87	1290858.83	данные отсутствуют	данные отсутствуют
204	737757.23	1290934.27	данные отсутствуют	данные отсутствуют
205	737756.8	1290934.6	данные отсутствуют	данные отсутствуют
205	737756.8	1290934.6	данные отсутствуют	данные отсутствуют
205	737756.8	1290934.6	данные отсутствуют	данные отсутствуют
206	737758.18	1290936.36	данные отсутствуют	данные отсутствуют
206	737758.18	1290936.36	данные отсутствуют	данные отсутствуют
206	737758.18	1290936.36	данные отсутствуют	данные отсутствуют
207	737759.38	1290935.42	данные отсутствуют	данные отсутствуют
208	737981.11	1291054.59	данные отсутствуют	данные отсутствуют
209	737984.61	1291055.95	данные отсутствуют	данные отсутствуют
210	737940.38	1291084.75	данные отсутствуют	данные отсутствуют
211	737693.06	1290951.94	данные отсутствуют	данные отсутствуют
212	737753.59	1290976.88	данные отсутствуют	данные отсутствуют
Государственный регистратор				ФГИС ЕГРН
полное наименование должности			подпись	инициалы, фамилия

М.П.

Земельный участок				
(вид объекта недвижимости)				
Лист № __ Раздела 4.2		Всего листов раздела 4.2 : __		Всего разделов: __
30.09.2021 № 99/2021/420699649				
Кадастровый номер:			02:22:000000:3826	
Номер точки	Координаты, м		Описание закрепления на местности	Средняя квадратическая погрешность определения координат характерных точек границы части земельного участка, м
	X	Y		
1	2	3	4	5
212	737753.59	1290976.88	данные отсутствуют	данные отсутствуют
212	737753.59	1290976.88	данные отсутствуют	данные отсутствуют
212	737753.59	1290976.88	данные отсутствуют	данные отсутствуют
213	737752.51	1290978.84	данные отсутствуют	данные отсутствуют
213	737752.51	1290978.84	данные отсутствуют	данные отсутствуют
213	737752.51	1290978.84	данные отсутствуют	данные отсутствуют
213	737752.51	1290978.84	данные отсутствуют	данные отсутствуют
213	737752.51	1290978.84	данные отсутствуют	данные отсутствуют
214	737754.48	1290979.91	данные отсутствуют	данные отсутствуют
214	737754.48	1290979.91	данные отсутствуют	данные отсутствуют
214	737754.48	1290979.91	данные отсутствуют	данные отсутствуют
214	737754.48	1290979.91	данные отсутствуют	данные отсутствуют
214	737754.48	1290979.91	данные отсутствуют	данные отсутствуют
215	737755.55	1290977.95	данные отсутствуют	данные отсутствуют
215	737755.55	1290977.95	данные отсутствуют	данные отсутствуют
215	737755.55	1290977.95	данные отсутствуют	данные отсутствуют
215	737755.55	1290977.95	данные отсутствуют	данные отсутствуют
215	737755.55	1290977.95	данные отсутствуют	данные отсутствуют
216	737749.4	1290955.36	данные отсутствуют	данные отсутствуют
216	737749.4	1290955.36	данные отсутствуют	данные отсутствуют
Государственный регистратор			ФГИС ЕГРН	
полное наименование должности			подпись	
			инициалы, фамилия	

М.П.

Раздел 4.2

Выписка из Единого государственного реестра недвижимости об объекте недвижимости
Сведения о частях земельного участка

Земельный участок				
(вид объекта недвижимости)				
Лист № __ Раздела 4.2		Всего листов раздела 4.2 : __		Всего разделов: __
30.09.2021 № 99/2021/420699649				
Кадастровый номер:			02:22:000000:3826	
Номер точки	Координаты, м		Описание закрепления на местности	Средняя квадратическая погрешность определения координат характерных точек границы части земельного участка, м
	X	Y		
1	2	3	4	5
216	737749.4	1290955.36	данные отсутствуют	данные отсутствуют
217	737749.4	1290957.54	данные отсутствуют	данные отсутствуют
217	737749.4	1290957.54	данные отсутствуют	данные отсутствуют
217	737749.4	1290957.54	данные отсутствуют	данные отсутствуют
218	737751.57	1290957.53	данные отсутствуют	данные отсутствуют
218	737751.57	1290957.53	данные отсутствуют	данные отсутствуют
218	737751.57	1290957.53	данные отсутствуют	данные отсутствуют
219	737751.57	1290955.37	данные отсутствуют	данные отсутствуют
219	737751.57	1290955.37	данные отсутствуют	данные отсутствуют
219	737751.57	1290955.37	данные отсутствуют	данные отсутствуют
220	735762.12	1289867.31	данные отсутствуют	данные отсутствуют
221	735911.54	1289947.23	данные отсутствуют	данные отсутствуют
222	735910.04	1289947.23	данные отсутствуют	данные отсутствуют
222	735910.04	1289947.23	данные отсутствуют	данные отсутствуют
223	735910.04	1289949.47	данные отсутствуют	данные отсутствуют
223	735910.04	1289949.47	данные отсутствуют	данные отсутствуют
224	735912.28	1289949.47	данные отсутствуют	данные отсутствуют
Государственный регистратор			ФГИС ЕГРН	
полное наименование должности			подпись	
			инициалы, фамилия	

М.П.

Выписка из Единого государственного реестра недвижимости об объекте недвижимости
Сведения о частях земельного участка

Земельный участок				
(вид объекта недвижимости)				
Лист №		Раздела 4.2		Всего листов раздела 4.2 : ____
				Всего разделов: ____
				Всего листов выписки: ____
30.09.2021 № 99/2021/420699649				
Кадастровый номер:				02:22:000000:3826
Номер точки	Координаты, м		Описание закрепления на местности	Средняя квадратическая погрешность определения координат характерных точек границы части земельного участка, м
	X	Y		
1	2	3	4	5
224	735912.28	1289949.47	данные отсутствуют	данные отсутствуют
225	735912.28	1289947.63	данные отсутствуют	данные отсутствуют
226	736143.26	1290071.18	данные отсутствуют	данные отсутствуют
227	736141.96	1290071.18	данные отсутствуют	данные отсутствуют
227	736141.96	1290071.18	данные отсутствуют	данные отсутствуют
228	736141.96	1290073.42	данные отсутствуют	данные отсутствуют
228	736141.96	1290073.42	данные отсутствуют	данные отсутствуют
229	736144.2	1290073.42	данные отсутствуют	данные отсутствуют
229	736144.2	1290073.42	данные отсутствуют	данные отсутствуют
230	736144.2	1290071.68	данные отсутствуют	данные отсутствуют
231	736187.46	1290094.82	данные отсутствуют	данные отсутствуют
232	736393.81	1290203.41	данные отсутствуют	данные отсутствуют
233	736592.87	1290310.96	данные отсутствуют	данные отсутствуют
234	736618.55	1290324.66	данные отсутствуют	данные отсутствуют
235	736616.97	1290324.66	данные отсутствуют	данные отсутствуют
235	736616.97	1290324.66	данные отсутствуют	данные отсутствуют
236	736616.97	1290326.9	данные отсутствуют	данные отсутствуют
Государственный регистратор				ФГИС ЕГРН
полное наименование должности			подпись	инициалы, фамилия

М.П.

Выписка из Единого государственного реестра недвижимости об объекте недвижимости
Сведения о частях земельного участка

Земельный участок				
(вид объекта недвижимости)				
Лист №		Раздела 4.2		Всего листов раздела 4.2 : ____
				Всего разделов: ____
				Всего листов выписки: ____
30.09.2021 № 99/2021/420699649				
Кадастровый номер:				02:22:000000:3826
Номер точки	Координаты, м		Описание закрепления на местности	Средняя квадратическая погрешность определения координат характерных точек границы части земельного участка, м
	X	Y		
1	2	3	4	5
236	736616.97	1290326.9	данные отсутствуют	данные отсутствуют
237	736619.21	1290326.9	данные отсутствуют	данные отсутствуют
237	736619.21	1290326.9	данные отсутствуют	данные отсутствуют
238	736619.21	1290325.01	данные отсутствуют	данные отсутствуют
239	736943.75	1290498.15	данные отсутствуют	данные отсутствуют
240	736986.72	1290549.3	данные отсутствуют	данные отсутствуют
240	736986.72	1290549.3	данные отсутствуют	данные отсутствуют
241	737030.23	1290596.85	данные отсутствуют	данные отсутствуют
242	736966.73	1290562.54	данные отсутствуют	данные отсутствуют
243	736571.14	1290351.5	данные отсутствуют	данные отсутствуют
244	736372.28	1290244.06	данные отсутствуют	данные отсутствуют
245	736165.98	1290135.49	данные отсутствуют	данные отсутствуют
246	735718.33	1289896.05	данные отсутствуют	данные отсутствуют
247	737006.47	1290577.42	данные отсутствуют	данные отсутствуют
247	737006.47	1290577.42	данные отсутствуют	данные отсутствуют
248	737005.42	1290579.4	данные отсутствуют	данные отсутствуют
248	737005.42	1290579.4	данные отсутствуют	данные отсутствуют
Государственный регистратор				ФГИС ЕГРН
полное наименование должности			подпись	инициалы, фамилия

М.П.

Земельный участок				
(вид объекта недвижимости)				
Лист № __ Раздела 4.2		Всего листов раздела 4.2 : __		Всего разделов: __
30.09.2021 № 99/2021/420699649				
Кадастровый номер:			02:22:000000:3826	
Номер точки	Координаты, м		Описание закрепления на местности	Средняя квадратическая погрешность определения координат характерных точек границы части земельного участка, м
	X	Y		
1	2	3	4	5
249	737007.39	1290580.45	данные отсутствуют	данные отсутствуют
249	737007.39	1290580.45	данные отсутствуют	данные отсутствуют
250	737008.45	1290578.48	данные отсутствуют	данные отсутствуют
250	737008.45	1290578.48	данные отсутствуют	данные отсутствуют
251	736975.88	1290541.85	данные отсутствуют	данные отсутствуют
251	736975.88	1290541.85	данные отсутствуют	данные отсутствуют
252	736975.88	1290544.09	данные отсутствуют	данные отсутствуют
252	736975.88	1290544.09	данные отсутствуют	данные отсутствуют
253	736978.12	1290544.09	данные отсутствуют	данные отсутствуют
253	736978.12	1290544.09	данные отсутствуют	данные отсутствуют
254	736978.12	1290541.85	данные отсутствуют	данные отсутствуют
254	736978.12	1290541.85	данные отсутствуют	данные отсутствуют
255	736807.62	1290471.51	данные отсутствуют	данные отсутствуют
255	736807.62	1290471.51	данные отсутствуют	данные отсутствуют
256	736806.56	1290473.48	данные отсутствуют	данные отсутствуют
256	736806.56	1290473.48	данные отсутствуют	данные отсутствуют
257	736808.54	1290474.54	данные отсутствуют	данные отсутствуют
Государственный регистратор			ФГИС ЕГРН	
полное наименование должности			подпись	
			инициалы, фамилия	

М.П.

Раздел 4.2

Выписка из Единого государственного реестра недвижимости об объекте недвижимости
Сведения о частях земельного участка

Земельный участок				
(вид объекта недвижимости)				
Лист № __ Раздела 4.2		Всего листов раздела 4.2 : __		Всего разделов: __
30.09.2021 № 99/2021/420699649				
Кадастровый номер:			02:22:000000:3826	
Номер точки	Координаты, м		Описание закрепления на местности	Средняя квадратическая погрешность определения координат характерных точек границы части земельного участка, м
	X	Y		
1	2	3	4	5
257	736808.54	1290474.54	данные отсутствуют	данные отсутствуют
258	736809.59	1290472.57	данные отсутствуют	данные отсутствуют
258	736809.59	1290472.57	данные отсутствуют	данные отсутствуют
259	736843.81	1290446.12	данные отсутствуют	данные отсутствуют
259	736843.81	1290446.12	данные отсутствуют	данные отсутствуют
260	736843.81	1290448.36	данные отсутствуют	данные отсутствуют
260	736843.81	1290448.36	данные отсутствуют	данные отсутствуют
261	736846.05	1290448.36	данные отсутствуют	данные отсутствуют
261	736846.05	1290448.36	данные отсутствуют	данные отсутствуют
262	736846.05	1290446.12	данные отсутствуют	данные отсутствуют
262	736846.05	1290446.12	данные отсутствуют	данные отсутствуют
263	736782.93	1290438.81	данные отсутствуют	данные отсутствуют
263	736782.93	1290438.81	данные отсутствуют	данные отсутствуют
264	736782.93	1290441.05	данные отсутствуют	данные отсутствуют
264	736782.93	1290441.05	данные отсутствуют	данные отсутствуют
265	736785.17	1290441.05	данные отсутствуют	данные отсутствуют
265	736785.17	1290441.05	данные отсутствуют	данные отсутствуют
Государственный регистратор			ФГИС ЕГРН	
полное наименование должности			подпись	
			инициалы, фамилия	

М.П.

Выписка из Единого государственного реестра недвижимости об объекте недвижимости
Сведения о частях земельного участка

Земельный участок				
(вид объекта недвижимости)				
Лист № _____ Раздела 4.2		Всего листов раздела 4.2 : _____		Всего разделов: _____
30.09.2021 № 99/2021/420699649				
Кадастровый номер:			02:22:000000:3826	
Номер точки	Координаты, м		Описание закрепления на местности	Средняя квадратическая погрешность определения координат характерных точек границы части земельного участка, м
	X	Y		
1	2	3	4	5
266	736785.17	1290438.81	данные отсутствуют	данные отсутствуют
266	736785.17	1290438.81	данные отсутствуют	данные отсутствуют
267	736609.25	1290365.47	данные отсутствуют	данные отсутствуют
267	736609.25	1290365.47	данные отсутствуют	данные отсутствуют
268	736608.19	1290367.44	данные отсутствуют	данные отсутствуют
268	736608.19	1290367.44	данные отсутствуют	данные отсутствуют
269	736610.17	1290368.49	данные отсутствуют	данные отсутствуют
269	736610.17	1290368.49	данные отсутствуют	данные отсутствуют
270	736611.22	1290366.52	данные отсутствуют	данные отсутствуют
270	736611.22	1290366.52	данные отсутствуют	данные отсутствуют
271	736580.59	1290330.35	данные отсутствуют	данные отсутствуют
271	736580.59	1290330.35	данные отсутствуют	данные отсутствуют
272	736580.59	1290332.59	данные отсутствуют	данные отсутствуют
272	736580.59	1290332.59	данные отсутствуют	данные отсутствуют
273	736582.83	1290332.59	данные отсутствуют	данные отсутствуют
273	736582.83	1290332.59	данные отсутствуют	данные отсутствуют
274	736582.83	1290330.35	данные отсутствуют	данные отсутствуют
Государственный регистратор			ФГИС ЕГРН	
полное наименование должности			подпись	
			инициалы, фамилия	

М.П.

Выписка из Единого государственного реестра недвижимости об объекте недвижимости
Сведения о частях земельного участка

Земельный участок				
(вид объекта недвижимости)				
Лист № _____ Раздела 4.2		Всего листов раздела 4.2 : _____		Всего разделов: _____
30.09.2021 № 99/2021/420699649				
Кадастровый номер:			02:22:000000:3826	
Номер точки	Координаты, м		Описание закрепления на местности	Средняя квадратическая погрешность определения координат характерных точек границы части земельного участка, м
	X	Y		
1	2	3	4	5
274	736582.83	1290330.35	данные отсутствуют	данные отсутствуют
275	736410.4	1290259.2	данные отсутствуют	данные отсутствуют
275	736410.4	1290259.2	данные отсутствуют	данные отсутствуют
276	736409.35	1290261.18	данные отсутствуют	данные отсутствуют
276	736409.35	1290261.18	данные отсутствуют	данные отсутствуют
277	736411.33	1290262.23	данные отсутствуют	данные отсутствуют
277	736411.33	1290262.23	данные отсутствуют	данные отсутствуют
278	736412.38	1290260.25	данные отсутствуют	данные отсутствуют
278	736412.38	1290260.25	данные отсутствуют	данные отсутствуют
279	736381.77	1290224.17	данные отсутствуют	данные отсутствуют
280	736381.77	1290226.41	данные отсутствуют	данные отсутствуют
280	736381.77	1290226.41	данные отсутствуют	данные отсутствуют
281	736384.01	1290226.41	данные отсутствуют	данные отсутствуют
282	736384.01	1290224.17	данные отсутствуют	данные отсутствуют
282	736384.01	1290224.17	данные отсутствуют	данные отсутствуют
283	736382.89	1290199.86	данные отсутствуют	данные отсутствуют
283	736382.89	1290199.86	данные отсутствуют	данные отсутствуют
Государственный регистратор			ФГИС ЕГРН	
полное наименование должности			подпись	
			инициалы, фамилия	

М.П.

Земельный участок				
(вид объекта недвижимости)				
Лист № __ Раздела 4.2		Всего листов раздела 4.2 : __		Всего разделов: __
30.09.2021 № 99/2021/420699649				
Кадастровый номер:			02:22:000000:3826	
Номер точки	Координаты, м		Описание закрепления на местности	Средняя квадратическая погрешность определения координат характерных точек границы части земельного участка, м
	X	Y		
1	2	3	4	5
284	736382.89	1290202.1	данные отсутствуют	данные отсутствуют
284	736382.89	1290202.1	данные отсутствуют	данные отсутствуют
285	736385.13	1290202.1	данные отсутствуют	данные отсутствуют
285	736385.13	1290202.1	данные отсутствуют	данные отсутствуют
286	736385.13	1290199.86	данные отсутствуют	данные отсутствуют
286	736385.13	1290199.86	данные отсутствуют	данные отсутствуют
287	736211.45	1290153.13	данные отсутствуют	данные отсутствуют
287	736211.45	1290153.13	данные отсутствуют	данные отсутствуют
288	736210.4	1290155.1	данные отсутствуют	данные отсутствуют
288	736210.4	1290155.1	данные отсутствуют	данные отсутствуют
289	736212.37	1290156.15	данные отсутствуют	данные отсутствуют
289	736212.37	1290156.15	данные отсутствуют	данные отсутствуют
290	736213.42	1290154.18	данные отсутствуют	данные отсутствуют
290	736213.42	1290154.18	данные отсутствуют	данные отсутствуют
291	736174.67	1290113.72	данные отсутствуют	данные отсутствуют
291	736174.67	1290113.72	данные отсутствуют	данные отсутствуют
292	736174.67	1290115.96	данные отсутствуют	данные отсутствуют
Государственный регистратор				ФГИС ЕГРН
полное наименование должности			подпись	инициалы, фамилия

М.П.

Раздел 4.2

Выписка из Единого государственного реестра недвижимости об объекте недвижимости
Сведения о частях земельного участка

Земельный участок				
(вид объекта недвижимости)				
Лист № __ Раздела 4.2		Всего листов раздела 4.2 : __		Всего разделов: __
30.09.2021 № 99/2021/420699649				
Кадастровый номер:			02:22:000000:3826	
Номер точки	Координаты, м		Описание закрепления на местности	Средняя квадратическая погрешность определения координат характерных точек границы части земельного участка, м
	X	Y		
1	2	3	4	5
292	736174.67	1290115.96	данные отсутствуют	данные отсутствуют
293	736176.91	1290115.96	данные отсутствуют	данные отсутствуют
293	736176.91	1290115.96	данные отсутствуют	данные отсутствуют
294	736176.91	1290113.72	данные отсутствуют	данные отсутствуют
294	736176.91	1290113.72	данные отсутствуют	данные отсутствуют
295	736003.86	1290042.17	данные отсутствуют	данные отсутствуют
295	736003.86	1290042.17	данные отсутствуют	данные отсутствуют
296	736002.81	1290044.15	данные отсутствуют	данные отсутствуют
296	736002.81	1290044.15	данные отсутствуют	данные отсутствуют
297	736004.78	1290045.2	данные отсутствуют	данные отсутствуют
297	736004.78	1290045.2	данные отсутствуют	данные отсутствуют
298	736005.84	1290043.23	данные отсутствуют	данные отсутствуют
298	736005.84	1290043.23	данные отсутствуют	данные отсутствуют
299	735977.22	1290007.71	данные отсутствуют	данные отсутствуют
299	735977.22	1290007.71	данные отсутствуют	данные отсутствуют
300	735977.22	1290009.95	данные отсутствуют	данные отсутствуют
301	735979.46	1290009.95	данные отсутствуют	данные отсутствуют
Государственный регистратор				ФГИС ЕГРН
полное наименование должности			подпись	инициалы, фамилия

М.П.

Выписка из Единого государственного реестра недвижимости об объекте недвижимости
Сведения о частях земельного участка

Земельный участок				
(вид объекта недвижимости)				
Лист № _____ Раздела 4.2		Всего листов раздела 4.2 : _____		Всего разделов: _____
30.09.2021 № 99/2021/420699649				
Кадастровый номер:			02:22:000000:3826	
Номер точки	Координаты, м		Описание закрепления на местности	Средняя квадратическая погрешность определения координат характерных точек границы части земельного участка, м
	X	Y		
1	2	3	4	5
301	735979.46	1290009.95	данные отсутствуют	данные отсутствуют
302	735979.46	1290007.71	данные отсутствуют	данные отсутствуют
302	735979.46	1290007.71	данные отсутствуют	данные отсутствуют
303	735805.1	1289935.98	данные отсутствуют	данные отсутствуют
303	735805.1	1289935.98	данные отсутствуют	данные отсутствуют
304	735804.04	1289937.95	данные отсутствуют	данные отсутствуют
304	735804.04	1289937.95	данные отсутствуют	данные отсутствуют
305	735806.02	1289939.01	данные отсутствуют	данные отсутствуют
305	735806.02	1289939.01	данные отсутствуют	данные отсутствуют
306	735807.07	1289937.04	данные отсутствуют	данные отсутствуют
306	735807.07	1289937.04	данные отсутствуют	данные отсутствуют
307	735778.59	1289901.77	данные отсутствуют	данные отсутствуют
307	735778.59	1289901.77	данные отсутствуют	данные отсутствуют
308	735778.59	1289904.01	данные отсутствуют	данные отсутствуют
309	735780.83	1289904.01	данные отсутствуют	данные отсутствуют
309	735780.83	1289904.01	данные отсутствуют	данные отсутствуют
310	735780.83	1289901.77	данные отсутствуют	данные отсутствуют
Государственный регистратор			ФГИС ЕГРН	
полное наименование должности			подпись	
			инициалы, фамилия	

М.П.

Выписка из Единого государственного реестра недвижимости об объекте недвижимости
Сведения о частях земельного участка

Земельный участок				
(вид объекта недвижимости)				
Лист № _____ Раздела 4.2		Всего листов раздела 4.2 : _____		Всего разделов: _____
30.09.2021 № 99/2021/420699649				
Кадастровый номер:			02:22:000000:3826	
Номер точки	Координаты, м		Описание закрепления на местности	Средняя квадратическая погрешность определения координат характерных точек границы части земельного участка, м
	X	Y		
1	2	3	4	5
310	735780.83	1289901.77	данные отсутствуют	данные отсутствуют
311	734774.89	1289340.28	данные отсутствуют	данные отсутствуют
312	734933.15	1289425.6	данные отсутствуют	данные отсутствуют
313	734933.15	1289427.04	данные отсутствуют	данные отсутствуют
313	734933.15	1289427.04	данные отсутствуют	данные отсутствуют
314	734935.39	1289427.04	данные отсутствуют	данные отсутствуют
314	734935.39	1289427.04	данные отсутствуют	данные отсутствуют
315	734935.39	1289426.81	данные отсутствуют	данные отсутствуют
316	734968.18	1289444.49	данные отсутствуют	данные отсутствуют
317	735173.8	1289552.62	данные отсутствуют	данные отсутствуют
318	735172.32	1289552.62	данные отсутствуют	данные отсутствуют
318	735172.32	1289552.62	данные отсутствуют	данные отсутствуют
319	735172.32	1289554.86	данные отсутствуют	данные отсутствуют
319	735172.32	1289554.86	данные отсутствуют	данные отсутствуют
320	735174.56	1289554.86	данные отсутствуют	данные отсутствуют
320	735174.56	1289554.86	данные отсутствуют	данные отсутствуют
321	735174.56	1289553.02	данные отсутствуют	данные отсутствуют
Государственный регистратор			ФГИС ЕГРН	
полное наименование должности			подпись	
			инициалы, фамилия	

М.П.

Земельный участок				
(вид объекта недвижимости)				
Лист №		Раздела 4.2		Всего листов раздела 4.2 : ____
				Всего разделов: ____
				Всего листов выписки: ____
30.09.2021 № 99/2021/420699649				
Кадастровый номер:			02:22:000000:3826	
Номер точки	Координаты, м		Описание закрепления на местности	Средняя квадратическая погрешность определения координат характерных точек границы части земельного участка, м
	X	Y		
1	2	3	4	5
322	735398.66	1289672.89	данные отсутствуют	данные отсутствуют
323	735397.05	1289672.89	данные отсутствуют	данные отсутствуют
323	735397.05	1289672.89	данные отсутствуют	данные отсутствуют
324	735397.05	1289675.13	данные отсутствуют	данные отсутствуют
324	735397.05	1289675.13	данные отсутствуют	данные отсутствуют
325	735399.29	1289675.13	данные отсутствуют	данные отсутствуют
325	735399.29	1289675.13	данные отсутствуют	данные отсутствуют
326	735399.29	1289673.23	данные отсутствуют	данные отсутствуют
327	735496.09	1289725.01	данные отсутствуют	данные отсутствуют
328	735514.59	1289787.07	данные отсутствуют	данные отсутствуют
329	735152.75	1289593.53	данные отсутствуют	данные отсутствуют
330	734946.65	1289485.15	данные отсутствуют	данные отсутствуют
331	734764.31	1289386.84	данные отсутствуют	данные отсутствуют
332	735376.81	1289707.04	данные отсутствуют	данные отсутствуют
332	735376.81	1289707.04	данные отсутствуют	данные отсутствуют
333	735375.75	1289709.01	данные отсутствуют	данные отсутствуют
333	735375.75	1289709.01	данные отсутствуют	данные отсутствуют
Государственный регистратор				ФГИС ЕГРН
полное наименование должности			подпись	инициалы, фамилия

М.П.

Раздел 4.2

Выписка из Единого государственного реестра недвижимости об объекте недвижимости
Сведения о частях земельного участка

Земельный участок				
(вид объекта недвижимости)				
Лист №		Раздела 4.2		Всего листов раздела 4.2 : ____
				Всего разделов: ____
				Всего листов выписки: ____
30.09.2021 № 99/2021/420699649				
Кадастровый номер:			02:22:000000:3826	
Номер точки	Координаты, м		Описание закрепления на местности	Средняя квадратическая погрешность определения координат характерных точек границы части земельного участка, м
	X	Y		
1	2	3	4	5
334	735377.72	1289710.07	данные отсутствуют	данные отсутствуют
334	735377.72	1289710.07	данные отсутствуют	данные отсутствуют
335	735378.78	1289708.1	данные отсутствуют	данные отсутствуют
335	735378.78	1289708.1	данные отсутствуют	данные отсутствуют
336	735381.68	1289689.28	данные отсутствуют	данные отсутствуют
336	735381.68	1289689.28	данные отсутствуют	данные отсутствуют
337	735381.68	1289691.52	данные отсутствуют	данные отсутствуют
337	735381.68	1289691.52	данные отсутствуют	данные отсутствуют
338	735383.92	1289691.52	данные отсутствуют	данные отсутствуют
338	735383.92	1289691.52	данные отсутствуют	данные отсутствуют
339	735383.92	1289689.28	данные отсутствуют	данные отсутствуют
339	735383.92	1289689.28	данные отсутствуют	данные отсутствуют
340	735178.74	1289600.94	данные отсутствуют	данные отсутствуют
340	735178.74	1289600.94	данные отсутствуют	данные отсутствуют
341	735177.68	1289602.91	данные отсутствуют	данные отсутствуют
341	735177.68	1289602.91	данные отсутствуют	данные отсутствуют
342	735179.65	1289603.97	данные отсутствуют	данные отсутствуют
Государственный регистратор				ФГИС ЕГРН
полное наименование должности			подпись	инициалы, фамилия

М.П.

Выписка из Единого государственного реестра недвижимости об объекте недвижимости
Сведения о частях земельного участка

Земельный участок				
(вид объекта недвижимости)				
Лист № ___ Раздела 4.2		Всего листов раздела 4.2 : ___		Всего разделов: ___
30.09.2021 № 99/2021/420699649				
Кадастровый номер:			02:22:000000:3826	
Номер точки	Координаты, м		Описание закрепления на местности	Средняя квадратическая погрешность определения координат характерных точек границы части земельного участка, м
	X	Y		
1	2	3	4	5
342	735179.65	1289603.97	данные отсутствуют	данные отсутствуют
343	735180.71	1289602	данные отсутствуют	данные отсутствуют
343	735180.71	1289602	данные отсутствуют	данные отсутствуют
344	735163.26	1289573.29	данные отсутствуют	данные отсутствуют
345	735163.26	1289575.53	данные отсутствуют	данные отсутствуют
345	735163.26	1289575.53	данные отсутствуют	данные отсутствуют
346	735165.5	1289575.53	данные отсутствуют	данные отсутствуют
347	735165.5	1289573.29	данные отсутствуют	данные отсутствуют
347	735165.5	1289573.29	данные отсутствуют	данные отсутствуют
348	734966.89	1289487.48	данные отсутствуют	данные отсутствуют
348	734966.89	1289487.48	данные отсутствуют	данные отсутствуют
349	734965.84	1289489.45	данные отсутствуют	данные отсутствуют
349	734965.84	1289489.45	данные отсутствуют	данные отсутствуют
350	734967.81	1289490.51	данные отсутствуют	данные отсутствуют
350	734967.81	1289490.51	данные отсутствуют	данные отсутствуют
351	734968.86	1289488.53	данные отсутствуют	данные отсутствуют
351	734968.86	1289488.53	данные отсутствуют	данные отсутствуют
Государственный регистратор			ФГИС ЕГРН	
полное наименование должности			подпись	
			инициалы, фамилия	

М.П.

Выписка из Единого государственного реестра недвижимости об объекте недвижимости
Сведения о частях земельного участка

Земельный участок				
(вид объекта недвижимости)				
Лист № ___ Раздела 4.2		Всего листов раздела 4.2 : ___		Всего разделов: ___
30.09.2021 № 99/2021/420699649				
Кадастровый номер:			02:22:000000:3826	
Номер точки	Координаты, м		Описание закрепления на местности	Средняя квадратическая погрешность определения координат характерных точек границы части земельного участка, м
	X	Y		
1	2	3	4	5
352	734956.67	1289462.67	данные отсутствуют	данные отсутствуют
353	734956.67	1289464.91	данные отсутствуют	данные отсутствуют
353	734956.67	1289464.91	данные отсутствуют	данные отсутствуют
354	734958.91	1289464.91	данные отсутствуют	данные отсутствуют
355	734958.91	1289462.67	данные отсутствуют	данные отсутствуют
356	737769.95	1290915.76	данные отсутствуют	данные отсутствуют
357	738006.96	1291041.4	данные отсутствуют	данные отсутствуют
358	737962.89	1291070.09	данные отсутствуют	данные отсутствуют
359	737750.55	1290957.53	данные отсутствуют	данные отсутствуют
360	737749.4	1290956.93	данные отсутствуют	данные отсутствуют
361	737748.37	1290956.38	данные отсутствуют	данные отсутствуют
362	737656.59	1290907.38	данные отсутствуют	данные отсутствуют
363	737580.8	1290814.76	данные отсутствуют	данные отсутствуют
364	737759.94	1290934.98	данные отсутствуют	данные отсутствуют
364	737759.94	1290934.98	данные отсутствуют	данные отсутствуют
365	737758.56	1290933.22	данные отсутствуют	данные отсутствуют
365	737758.56	1290933.22	данные отсутствуют	данные отсутствуют
Государственный регистратор			ФГИС ЕГРН	
полное наименование должности			подпись	
			инициалы, фамилия	

М.П.

Земельный участок				
(вид объекта недвижимости)				
Лист №		Раздела 4.2		Всего листов раздела 4.2 : ____
				Всего разделов: ____
				Всего листов выписки: ____
30.09.2021 № 99/2021/420699649				
Кадастровый номер:				02:22:000000:3826
Номер точки	Координаты, м		Описание закрепления на местности	Средняя квадратическая погрешность определения координат характерных точек границы части земельного участка, м
	X	Y		
1	2	3	4	5
366	735783.09	1289853.55	данные отсутствуют	данные отсутствуют
367	735922.76	1289927.95	данные отсутствуют	данные отсутствуют
368	736153.6	1290052.41	данные отсутствуют	данные отсутствуют
369	736394.98	1290178.74	данные отсутствуют	данные отсутствуют
370	736628.58	1290305.85	данные отсутствуют	данные отсутствуют
371	736906.41	1290453.69	данные отсутствуют	данные отсутствуют
372	736985.53	1290547.89	данные отсутствуют	данные отсутствуют
373	736978.12	1290543.94	данные отсутствуют	данные отсутствуют
374	736975.88	1290542.75	данные отсутствуют	данные отсутствуют
375	736784.75	1290441.05	данные отсутствуют	данные отсутствуют
376	736782.93	1290440.08	данные отсутствуют	данные отсутствуют
377	736606.88	1290346.4	данные отсутствуют	данные отсутствуют
378	736581.5	1290332.59	данные отсутствуют	данные отсутствуют
379	736580.59	1290332.1	данные отсутствуют	данные отсутствуют
380	736384.01	1290225.14	данные отсутствуют	данные отсутствуют
381	736382.23	1290224.17	данные отсутствуют	данные отсутствуют
382	736373.48	1290219.41	данные отсутствуют	данные отсутствуют
Государственный регистратор				ФГИС ЕГРН
полное наименование должности			подпись	инициалы, фамилия

М.П.

Раздел 4.2

Выписка из Единого государственного реестра недвижимости об объекте недвижимости
Сведения о частях земельного участка

Земельный участок				
(вид объекта недвижимости)				
Лист №		Раздела 4.2		Всего листов раздела 4.2 : ____
				Всего разделов: ____
				Всего листов выписки: ____
30.09.2021 № 99/2021/420699649				
Кадастровый номер:				02:22:000000:3826
Номер точки	Координаты, м		Описание закрепления на местности	Средняя квадратическая погрешность определения координат характерных точек границы части земельного участка, м
	X	Y		
1	2	3	4	5
383	736175.82	1290115.96	данные отсутствуют	данные отсутствуют
384	736174.67	1290115.36	данные отсутствуют	данные отсутствуют
385	736132.14	1290093.1	данные отсутствуют	данные отсутствуют
386	735977.93	1290009.95	данные отсутствуют	данные отсутствуют
387	735977.22	1290009.57	данные отсутствуют	данные отсутствуют
388	735901.09	1289968.52	данные отсутствуют	данные отсутствуют
389	735779.99	1289904.01	данные отсутствуют	данные отсутствуют
390	735778.59	1289903.27	данные отсутствуют	данные отсутствуют
391	735739.26	1289882.32	данные отсутствуют	данные отсутствуют
392	736619.21	1290324.66	данные отсутствуют	данные отсутствуют
393	736144.2	1290071.18	данные отсутствуют	данные отсутствуют
394	735912.28	1289947.23	данные отсутствуют	данные отсутствуют
395	734780.25	1289316.68	данные отсутствуют	данные отсутствуют
396	734945.18	1289402.34	данные отсутствуют	данные отсутствуют
397	735497.81	1289700.31	данные отсутствуют	данные отсутствуют
398	735492.41	1289712.65	данные отсутствуют	данные отсутствуют
399	735505.55	1289756.74	данные отсутствуют	данные отсутствуют
Государственный регистратор				ФГИС ЕГРН
полное наименование должности			подпись	инициалы, фамилия

М.П.

Выписка из Единого государственного реестра недвижимости об объекте недвижимости
Сведения о частях земельного участка

Земельный участок				
(вид объекта недвижимости)				
Лист № __ Раздела 4.2		Всего листов раздела 4.2 : __		Всего разделов: __
30.09.2021 № 99/2021/420699649				
Кадастровый номер:			02:22:000000:3826	
Номер точки	Координаты, м		Описание закрепления на местности	Средняя квадратическая погрешность определения координат характерных точек границы части земельного участка, м
	X	Y		
1	2	3	4	5
400	735383.92	1289691.16	данные отсутствуют	данные отсутствуют
401	735381.68	1289689.95	данные отсутствуют	данные отсутствуют
402	735165.5	1289573.39	данные отсутствуют	данные отсутствуют
403	735165.31	1289573.29	данные отсутствуют	данные отсутствуют
404	734923.82	1289443.08	данные отсутствуют	данные отсутствуют
405	734769.72	1289363.04	данные отсутствуют	данные отсутствуют
406	735399.29	1289672.89	данные отсутствуют	данные отсутствуют
407	735174.56	1289552.62	данные отсутствуют	данные отсутствуют
408	734933.15	1289424.8	данные отсутствуют	данные отсутствуют
409	734935.39	1289424.8	данные отсутствуют	данные отсутствуют
410	737656.43	1290907.18	данные отсутствуют	данные отсутствуют
411	737749.4	1290956.72	данные отсутствуют	данные отсутствуют
412	737750.93	1290957.53	данные отсутствуют	данные отсутствуют
413	737962.57	1291070.3	данные отсутствуют	данные отсутствуют
414	737930.03	1291091.49	данные отсутствуют	данные отсутствуют
415	737709.62	1290974.05	данные отсутствуют	данные отсутствуют
416	737709.45	1290972.4	данные отсутствуют	данные отсутствуют
Государственный регистратор			ФГИС ЕГРН	
полное наименование должности			подпись	
			инициалы, фамилия	

М.П.

Выписка из Единого государственного реестра недвижимости об объекте недвижимости
Сведения о частях земельного участка

Земельный участок				
(вид объекта недвижимости)				
Лист № __ Раздела 4.2		Всего листов раздела 4.2 : __		Всего разделов: __
30.09.2021 № 99/2021/420699649				
Кадастровый номер:			02:22:000000:3826	
Номер точки	Координаты, м		Описание закрепления на местности	Средняя квадратическая погрешность определения координат характерных точек границы части земельного участка, м
	X	Y		
1	2	3	4	5
416	737709.45	1290972.4	данные отсутствуют	данные отсутствуют
417	737709.06	1290971.96	данные отсутствуют	данные отсутствуют
417	737709.06	1290971.96	данные отсутствуют	данные отсутствуют
418	737709.3	1290971.78	данные отсутствуют	данные отсутствуют
418	737709.3	1290971.78	данные отсутствуют	данные отсутствуют
419	735738.78	1289882.63	данные отсутствуют	данные отсутствуют
420	735814.15	1289923.24	данные отсутствуют	данные отсутствуют
421	736174.67	1290115.33	данные отсутствуют	данные отсутствуют
422	736175.85	1290115.96	данные отсутствуют	данные отсутствуют
423	736381.77	1290225.68	данные отсутствуют	данные отсутствуют
424	736383.14	1290226.41	данные отсутствуют	данные отсутствуют
425	736580.59	1290331.62	данные отсутствуют	данные отсутствуют
426	736582.42	1290332.59	данные отсутствуют	данные отсутствуют
427	736618.34	1290351.73	данные отсутствуют	данные отсутствуют
428	736782.93	1290440.54	данные отсутствуют	данные отсутствуют
429	736783.87	1290441.05	данные отсутствуют	данные отсутствуют
430	736817.08	1290458.97	данные отсутствуют	данные отсутствуют
Государственный регистратор			ФГИС ЕГРН	
полное наименование должности			подпись	
			инициалы, фамилия	

М.П.

Земельный участок				
(вид объекта недвижимости)				
Лист № _____ Раздела 4.2		Всего листов раздела 4.2 : _____		Всего разделов: _____
30.09.2021 № 99/2021/420699649				
Кадастровый номер:			02:22:000000:3826	
Номер точки	Координаты, м		Описание закрепления на местности	Средняя квадратическая погрешность определения координат характерных точек границы части земельного участка, м
	X	Y		
1	2	3	4	5
431	736975.88	1290542.19	данные отсутствуют	данные отсутствуют
432	736978.12	1290543.37	данные отсутствуют	данные отсутствуют
433	736984.58	1290546.75	данные отсутствуют	данные отсутствуют
434	737053.78	1290622.59	данные отсутствуют	данные отсутствуют
435	736998.45	1290592.41	данные отсутствуют	данные отсутствуют
436	736801.21	1290489.04	данные отсутствуют	данные отсутствуют
437	736602.33	1290381.73	данные отсутствуют	данные отсутствуют
438	735798.09	1289953.21	данные отсутствуют	данные отсутствуют
439	735706.47	1289903.83	данные отсутствуют	данные отсутствуют
440	734769.52	1289363.92	данные отсутствуют	данные отсутствуют
441	734956.67	1289464	данные отсутствуют	данные отсутствуют
442	734958.37	1289464.91	данные отсутствуют	данные отсутствуют
443	735163.26	1289574.48	данные отсутствуют	данные отсутствуют
444	735165.23	1289575.53	данные отсутствуют	данные отсутствуют
445	735187.11	1289587.23	данные отсутствуют	данные отсутствуют
446	735381.68	1289690.24	данные отсутствуют	данные отсутствуют
447	735383.92	1289691.42	данные отсутствуют	данные отсутствуют
Государственный регистратор			ФГИС ЕГРН	
полное наименование должности			подпись	
			инициалы, фамилия	

М.П.

Земельный участок				
(вид объекта недвижимости)				
Лист № _____ Раздела 4.2		Всего листов раздела 4.2 : _____		Всего разделов: _____
30.09.2021 № 99/2021/420699649				
Кадастровый номер:			02:22:000000:3826	
Номер точки	Координаты, м		Описание закрепления на местности	Средняя квадратическая погрешность определения координат характерных точек границы части земельного участка, м
	X	Y		
1	2	3	4	5
448	735386.5	1289692.79	данные отсутствуют	данные отсутствуют
449	735505.62	1289756.98	данные отсутствуют	данные отсутствуют
450	735518.69	1289800.83	данные отсутствуют	данные отсутствуют
451	735517.42	1289801.96	данные отсутствуют	данные отсутствуют
452	735370.55	1289722.81	данные отсутствуют	данные отсутствуют
453	735171.16	1289617.25	данные отсутствуют	данные отсутствуют
454	734761.7	1289398.3	данные отсутствуют	данные отсутствуют
455	739484.77	1287196.7	данные отсутствуют	данные отсутствуют
456	739531.22	1287203.55	данные отсутствуют	данные отсутствуют
457	739031.25	1288581.66	данные отсутствуют	данные отсутствуют
458	738964.25	1288761.07	данные отсутствуют	данные отсутствуют
459	738924.86	1288871.92	данные отсутствуют	данные отсутствуют
460	738877.49	1288867.87	данные отсутствуют	данные отсутствуют
461	738921	1288745.42	данные отсутствуют	данные отсутствуют
462	738988.02	1288565.94	данные отсутствуют	данные отсутствуют
463	738942.74	1288752.26	данные отсутствуют	данные отсутствуют
463	738942.74	1288752.26	данные отсутствуют	данные отсутствуют
Государственный регистратор			ФГИС ЕГРН	
полное наименование должности			подпись	
			инициалы, фамилия	

М.П.

Выписка из Единого государственного реестра недвижимости об объекте недвижимости
Сведения о частях земельного участка

Земельный участок				
(вид объекта недвижимости)				
Лист № _____ Раздела 4.2		Всего листов раздела 4.2 : _____		Всего разделов: _____
30.09.2021 № 99/2021/420699649				
Кадастровый номер:			02:22:000000:3826	
Номер точки	Координаты, м		Описание закрепления на местности	Средняя квадратическая погрешность определения координат характерных точек границы части земельного участка, м
	X	Y		
1	2	3	4	5
464	738942.74	1288754.5	данные отсутствуют	данные отсутствуют
464	738942.74	1288754.5	данные отсутствуют	данные отсутствуют
465	738944.98	1288754.5	данные отсутствуют	данные отсутствуют
466	738944.98	1288752.26	данные отсутствуют	данные отсутствуют
467	739007.96	1288572.83	данные отсутствуют	данные отсутствуют
467	739007.96	1288572.83	данные отсутствуют	данные отсутствуют
468	739007.96	1288575.07	данные отсутствуют	данные отсутствуют
468	739007.96	1288575.07	данные отсутствуют	данные отсутствуют
469	739010.2	1288575.07	данные отсутствуют	данные отсутствуют
470	739010.2	1288572.83	данные отсутствуют	данные отсутствуют
471	739070.8	1288399.78	данные отсутствуют	данные отсутствуют
471	739070.8	1288399.78	данные отсутствуют	данные отсутствуют
472	739070.8	1288402.02	данные отсутствуют	данные отсутствуют
472	739070.8	1288402.02	данные отсутствуют	данные отсутствуют
473	739073.04	1288402.02	данные отсутствуют	данные отсутствуют
474	739073.04	1288399.78	данные отсутствуют	данные отсутствуют
475	739133.49	1288226.95	данные отсутствуют	данные отсутствуют
Государственный регистратор			ФГИС ЕГРН	
полное наименование должности			подпись	
			инициалы, фамилия	

М.П.

Выписка из Единого государственного реестра недвижимости об объекте недвижимости
Сведения о частях земельного участка

Земельный участок				
(вид объекта недвижимости)				
Лист № _____ Раздела 4.2		Всего листов раздела 4.2 : _____		Всего разделов: _____
30.09.2021 № 99/2021/420699649				
Кадастровый номер:			02:22:000000:3826	
Номер точки	Координаты, м		Описание закрепления на местности	Средняя квадратическая погрешность определения координат характерных точек границы части земельного участка, м
	X	Y		
1	2	3	4	5
475	739133.49	1288226.95	данные отсутствуют	данные отсутствуют
476	739133.49	1288229.19	данные отсутствуют	данные отсутствуют
476	739133.49	1288229.19	данные отсутствуют	данные отсутствуют
477	739135.73	1288229.19	данные отсутствуют	данные отсутствуют
478	739135.73	1288226.95	данные отсутствуют	данные отсутствуют
479	739196.09	1288054.45	данные отсутствуют	данные отсутствуют
479	739196.09	1288054.45	данные отсутствуют	данные отсутствуют
480	739196.09	1288056.69	данные отсутствуют	данные отсутствуют
480	739196.09	1288056.69	данные отсутствуют	данные отсутствуют
481	739198.33	1288056.69	данные отсутствуют	данные отсутствуют
482	739198.33	1288054.45	данные отсутствуют	данные отсутствуют
483	739259	1287881.02	данные отсутствуют	данные отсутствуют
483	739259	1287881.02	данные отсутствуют	данные отсутствуют
484	739259	1287883.26	данные отсутствуют	данные отсутствуют
484	739259	1287883.26	данные отсутствуют	данные отсутствуют
485	739261.24	1287883.26	данные отсутствуют	данные отсутствуют
486	739261.24	1287881.02	данные отсутствуют	данные отсутствуют
Государственный регистратор			ФГИС ЕГРН	
полное наименование должности			подпись	
			инициалы, фамилия	

М.П.

Земельный участок				
(вид объекта недвижимости)				
Лист № _____ Раздела 4.2		Всего листов раздела 4.2 : _____		Всего разделов: _____
30.09.2021 № 99/2021/420699649				
Кадастровый номер:			02:22:000000:3826	
Номер точки	Координаты, м		Описание закрепления на местности	Средняя квадратическая погрешность определения координат характерных точек границы части земельного участка, м
	X	Y		
1	2	3	4	5
487	739321.83	1287708.54	данные отсутствуют	данные отсутствуют
487	739321.83	1287708.54	данные отсутствуют	данные отсутствуют
487	739321.83	1287708.54	данные отсутствуют	данные отсутствуют
488	739321.83	1287710.78	данные отсутствуют	данные отсутствуют
488	739321.83	1287710.78	данные отсутствуют	данные отсутствуют
489	739324.07	1287710.78	данные отсутствуют	данные отсутствуют
489	739324.07	1287710.78	данные отсутствуют	данные отсутствуют
490	739324.07	1287708.54	данные отсутствуют	данные отсутствуют
490	739324.07	1287708.54	данные отсутствуют	данные отсутствуют
491	739384.64	1287528.28	данные отсутствуют	данные отсутствуют
491	739384.64	1287528.28	данные отсутствуют	данные отсутствуют
491	739384.64	1287528.28	данные отсутствуют	данные отсутствуют
492	739384.94	1287534.82	данные отсутствуют	данные отсутствуют
492	739384.94	1287534.82	данные отсутствуют	данные отсутствуют
492	739384.94	1287534.82	данные отсутствуют	данные отсутствуют
493	739390.86	1287534.55	данные отсутствуют	данные отсутствуют
493	739390.86	1287534.55	данные отсутствуют	данные отсутствуют
Государственный регистратор				ФГИС ЕГРН
полное наименование должности			подпись	инициалы, фамилия

М.П.

Земельный участок				
(вид объекта недвижимости)				
Лист № _____ Раздела 4.2		Всего листов раздела 4.2 : _____		Всего разделов: _____
30.09.2021 № 99/2021/420699649				
Кадастровый номер:			02:22:000000:3826	
Номер точки	Координаты, м		Описание закрепления на местности	Средняя квадратическая погрешность определения координат характерных точек границы части земельного участка, м
	X	Y		
1	2	3	4	5
494	739390.57	1287528.01	данные отсутствуют	данные отсутствуют
494	739390.57	1287528.01	данные отсутствуют	данные отсутствуют
495	739462.82	1287319.78	данные отсутствуют	данные отсутствуют
495	739462.82	1287319.78	данные отсутствуют	данные отсутствуют
496	739462.82	1287322.02	данные отсутствуют	данные отсутствуют
496	739462.82	1287322.02	данные отсутствуют	данные отсутствуют
497	739465.06	1287322.02	данные отсутствуют	данные отсутствуют
497	739465.06	1287322.02	данные отсутствуют	данные отсутствуют
498	739465.06	1287319.78	данные отсутствуют	данные отсутствуют
498	739465.06	1287319.78	данные отсутствуют	данные отсутствуют
499	738578.89	1290605.01	данные отсутствуют	данные отсутствуют
500	737715.86	1291033.17	данные отсутствуют	данные отсутствуют
501	737710.26	1290980.13	данные отсутствуют	данные отсутствуют
502	738548.04	1290564.49	данные отсутствуют	данные отсутствуют
503	737506.27	1291117.08	данные отсутствуют	данные отсутствуют
503	737506.27	1291117.08	данные отсутствуют	данные отсутствуют
504	737345.68	1291232.01	данные отсутствуют	данные отсутствуют
Государственный регистратор				ФГИС ЕГРН
полное наименование должности			подпись	инициалы, фамилия

М.П.

Выписка из Единого государственного реестра недвижимости об объекте недвижимости
Сведения о частях земельного участка

Земельный участок				
<small>(вид объекта недвижимости)</small>				
Лист №	Раздела 4.2	Всего листов раздела 4.2 : ____	Всего разделов: ____	Всего листов выписки: ____
30.09.2021 № 99/2021/420699649				
Кадастровый номер:			02:22:000000:3826	
Номер точки	Координаты, м		Описание закрепления на местности	Средняя квадратическая погрешность определения координат характерных точек границы части земельного участка, м
	X	Y		
1	2	3	4	5
505	737143.32	1291348.25	данные отсутствуют	данные отсутствуют
506	737104.87	1291370.46	данные отсутствуют	данные отсутствуют
507	737070.93	1291332.33	данные отсутствуют	данные отсутствуют
508	737118.37	1291304.93	данные отсутствуют	данные отсутствуют
509	737485.29	1291094.16	данные отсутствуют	данные отсутствуют
510	737129.85	1291325.49	данные отсутствуют	данные отсутствуют
510	737129.85	1291325.49	данные отсутствуют	данные отсутствуют
511	737129.76	1291327.49	данные отсутствуют	данные отсутствуют
511	737129.76	1291327.49	данные отсутствуют	данные отсутствуют
512	737131.75	1291327.59	данные отсутствуют	данные отсутствуют
512	737131.75	1291327.59	данные отсутствуют	данные отсутствуют
513	737131.85	1291325.59	данные отсутствуют	данные отсутствуют
513	737131.85	1291325.59	данные отсутствуют	данные отсутствуют
514	734515.91	1290479.81	данные отсутствуют	данные отсутствуют
515	734518.96	1290481.04	данные отсутствуют	данные отсутствуют
516	734778.47	1290603.11	данные отсутствуют	данные отсутствуют
517	734510.53	1290503.59	данные отсутствуют	данные отсутствуют
Государственный регистратор				ФГИС ЕГРН
полное наименование должности			подпись	инициалы, фамилия

М.П.

Выписка из Единого государственного реестра недвижимости об объекте недвижимости
Сведения о частях земельного участка

Земельный участок				
<small>(вид объекта недвижимости)</small>				
Лист №	Раздела 4.2	Всего листов раздела 4.2 : ____	Всего разделов: ____	Всего листов выписки: ____
30.09.2021 № 99/2021/420699649				
Кадастровый номер:			02:22:000000:3826	
Номер точки	Координаты, м		Описание закрепления на местности	Средняя квадратическая погрешность определения координат характерных точек границы части земельного участка, м
	X	Y		
1	2	3	4	5
517	734510.53	1290503.59	данные отсутствуют	данные отсутствуют
518	734510.56	1290503.36	данные отсутствуют	данные отсутствуют
518	734510.56	1290503.36	данные отсутствуют	данные отсутствуют
519	739497.88	1287198.64	данные отсутствуют	данные отсутствуют
520	739108.69	1288274.58	данные отсутствуют	данные отсутствуют
521	738894.01	1288869.28	данные отсутствуют	данные отсутствуют
522	738863.09	1288866.64	данные отсутствуют	данные отсутствуют
523	739080.49	1288264.36	данные отсутствуют	данные отсутствуют
524	739467.59	1287194.17	данные отсутствуют	данные отсутствуют
525	733865.85	1286439.01	данные отсутствуют	данные отсутствуют
525	733865.85	1286439.01	данные отсутствуют	данные отсутствуют
526	733893.3	1286479.15	данные отсутствуют	данные отсутствуют
526	733893.3	1286479.15	данные отсутствуют	данные отсутствуют
527	733888.36	1286483.19	данные отсутствуют	данные отсутствуют
528	733886.81	1286474.14	данные отсутствуют	данные отсутствуют
529	733863.56	1286440.19	данные отсутствуют	данные отсутствуют
530	739501.99	1287199.24	данные отсутствуют	данные отсутствуют
Государственный регистратор				ФГИС ЕГРН
полное наименование должности			подпись	инициалы, фамилия

М.П.

Земельный участок				
(вид объекта недвижимости)				
Лист № ___ Раздела 4.2		Всего листов раздела 4.2 : ___		Всего разделов: ___
30.09.2021 № 99/2021/420699649				
Кадастровый номер:				02:22:000000:3826
Номер точки	Координаты, м		Описание закрепления на местности	Средняя квадратическая погрешность определения координат характерных точек границы части земельного участка, м
	X	Y		
1	2	3	4	5
531	739552.42	1287206.68	данные отсутствуют	данные отсутствуют
532	739468.59	1287448.94	данные отсутствуют	данные отсутствуют
533	739318.18	1287829.44	данные отсутствуют	данные отсутствуют
534	739234.21	1287899.06	данные отсутствуют	данные отсутствуют
535	739089.39	1288052.7	данные отсутствуют	данные отсутствуют
536	739045.08	1288109.05	данные отсутствуют	данные отсутствуют
537	739092.42	1287976.64	данные отсутствуют	данные отсутствуют
538	739199.49	1287863.05	данные отсутствуют	данные отсутствуют
539	739276.89	1287797.23	данные отсутствуют	данные отсутствуют
540	739421.89	1287430.83	данные отсутствуют	данные отсутствуют
541	738918.84	1288269.57	данные отсутствуют	данные отсутствуют
542	738779.79	1288446.38	данные отсутствуют	данные отсутствуют
543	738604.54	1288645.81	данные отсутствуют	данные отсутствуют
544	738501.67	1288758.21	данные отсутствуют	данные отсутствуют
545	738473.31	1288749.67	данные отсутствуют	данные отсутствуют
545	738473.31	1288749.67	данные отсутствуют	данные отсутствуют
546	738461.73	1288727.67	данные отсутствуют	данные отсутствуют
Государственный регистратор				ФГИС ЕГРН
полное наименование должности			подпись	инициалы, фамилия

М.П.

Раздел 4.2

Выписка из Единого государственного реестра недвижимости об объекте недвижимости
Сведения о частях земельного участка

Земельный участок				
(вид объекта недвижимости)				
Лист № ___ Раздела 4.2		Всего листов раздела 4.2 : ___		Всего разделов: ___
30.09.2021 № 99/2021/420699649				
Кадастровый номер:				02:22:000000:3826
Номер точки	Координаты, м		Описание закрепления на местности	Средняя квадратическая погрешность определения координат характерных точек границы части земельного участка, м
	X	Y		
1	2	3	4	5
547	738568.84	1288610.79	данные отсутствуют	данные отсутствуют
548	738743.17	1288412.19	данные отсутствуют	данные отсутствуют
549	738971.4	1288121.98	данные отсутствуют	данные отсутствуют
550	737771.61	1289407.09	данные отсутствуют	данные отсутствуют
551	737786.93	1289433.62	данные отсутствуют	данные отсутствуют
552	737561	1289612.46	данные отсутствуют	данные отсутствуют
553	737349.74	1289745.53	данные отсутствуют	данные отсутствуют
554	737433.41	1289853.7	данные отсутствуют	данные отсутствуют
555	737549.27	1289982.78	данные отсутствуют	данные отсутствуют
556	737781.13	1290253.46	данные отсутствуют	данные отсутствуют
557	737952.37	1290493.09	данные отсутствуют	данные отсутствуют
558	738081.31	1290672.4	данные отсутствуют	данные отсутствуют
559	738235.82	1290892.36	данные отсутствуют	данные отсутствуют
560	738169.11	1290935.82	данные отсутствуют	данные отсутствуют
561	737997.95	1290720.31	данные отсутствуют	данные отсутствуют
562	737708.27	1290336.45	данные отсутствуют	данные отсутствуют
563	737543.21	1290112.31	данные отсутствуют	данные отсутствуют
Государственный регистратор				ФГИС ЕГРН
полное наименование должности			подпись	инициалы, фамилия

М.П.

Выписка из Единого государственного реестра недвижимости об объекте недвижимости
Сведения о частях земельного участка

Земельный участок				
(вид объекта недвижимости)				
Лист №		Раздела 4.2		Всего листов раздела 4.2 : ____
				Всего разделов: ____
				Всего листов выписки: ____
30.09.2021 № 99/2021/420699649				
Кадастровый номер:			02:22:000000:3826	
Номер точки	Координаты, м		Описание закрепления на местности	Средняя квадратическая погрешность определения координат характерных точек границы части земельного участка, м
	X	Y		
1	2	3	4	5
564	737484.5	1290023.26	данные отсутствуют	данные отсутствуют
565	737397.68	1289902.04	данные отсутствуют	данные отсутствуют
566	737284.47	1289755.99	данные отсутствуют	данные отсутствуют
567	737251.21	1289773.62	данные отсутствуют	данные отсутствуют
568	737240.45	1289759.16	данные отсутствуют	данные отсутствуют
569	737251.39	1289750.6	данные отсутствуют	данные отсутствуют
570	737258.51	1289752.88	данные отсутствуют	данные отсутствуют
571	737310.42	1289709.16	данные отсутствуют	данные отсутствуют
572	737317.93	1289704.99	данные отсутствуют	данные отсутствуют
573	737318.73	1289705.96	данные отсутствуют	данные отсутствуют
574	737337.73	1289694	данные отсутствуют	данные отсутствуют
575	737560.63	1289570.27	данные отсутствуют	данные отсутствуют
576	737585.11	1289545.41	данные отсутствуют	данные отсутствуют
577	737651.73	1289488.48	данные отсутствуют	данные отсутствуют
578	735839.01	1287188.49	данные отсутствуют	данные отсутствуют
579	735840.51	1287190.51	данные отсутствуют	данные отсутствуют
580	735911.82	1287289.51	данные отсутствуют	данные отсутствуют
Государственный регистратор				ФГИС ЕГРН
полное наименование должности			подпись	инициалы, фамилия

М.П.

Выписка из Единого государственного реестра недвижимости об объекте недвижимости
Сведения о частях земельного участка

Земельный участок				
(вид объекта недвижимости)				
Лист №		Раздела 4.2		Всего листов раздела 4.2 : ____
				Всего разделов: ____
				Всего листов выписки: ____
30.09.2021 № 99/2021/420699649				
Кадастровый номер:			02:22:000000:3826	
Номер точки	Координаты, м		Описание закрепления на местности	Средняя квадратическая погрешность определения координат характерных точек границы части земельного участка, м
	X	Y		
1	2	3	4	5
580	735911.82	1287289.51	данные отсутствуют	данные отсутствуют
581	736076.4	1287510.38	данные отсутствуют	данные отсутствуют
582	736152.99	1287616.1	данные отсутствуют	данные отсутствуют
582	736152.99	1287616.1	данные отсутствуют	данные отсутствуют
583	736295.32	1287814.26	данные отсутствуют	данные отсутствуют
583	736295.32	1287814.26	данные отсутствуют	данные отсутствуют
584	736364.59	1287905.01	данные отсутствуют	данные отсутствуют
584	736364.59	1287905.01	данные отсутствуют	данные отсутствуют
585	736374.33	1287917.24	данные отсутствуют	данные отсутствуют
585	736374.33	1287917.24	данные отсутствуют	данные отсутствуют
586	736381	1287925.5	данные отсутствуют	данные отсутствуют
586	736381	1287925.5	данные отсутствуют	данные отсутствуют
587	736383.14	1287927.84	данные отсутствуют	данные отсутствуют
587	736383.14	1287927.84	данные отсутствуют	данные отсутствуют
588	736348.6	1287973.36	данные отсутствуют	данные отсутствуют
589	735788.12	1287196.37	данные отсутствуют	данные отсутствуют
590	735386.08	1286651	данные отсутствуют	данные отсутствуют
Государственный регистратор				ФГИС ЕГРН
полное наименование должности			подпись	инициалы, фамилия

М.П.

Земельный участок				
(вид объекта недвижимости)				
Лист № _____ Раздела 4.2		Всего листов раздела 4.2 : _____		Всего разделов: _____
30.09.2021 № 99/2021/420699649				
Кадастровый номер:			02:22:000000:3826	
Номер точки	Координаты, м		Описание закрепления на местности	Средняя квадратическая погрешность определения координат характерных точек границы части земельного участка, м
	X	Y		
1	2	3	4	5
591	735398.8	1286595.01	данные отсутствуют	данные отсутствуют
591	735398.8	1286595.01	данные отсутствуют	данные отсутствуют
591	735398.8	1286595.01	данные отсутствуют	данные отсутствуют
592	734896.78	1285908.41	данные отсутствуют	данные отсутствуют
592	734896.78	1285908.41	данные отсутствуют	данные отсутствуют
593	735335.77	1286536.06	данные отсутствуют	данные отсутствуют
593	735335.77	1286536.06	данные отсутствуют	данные отсутствуют
593	735335.77	1286536.06	данные отсутствуют	данные отсутствуют
594	735327.63	1286571.72	данные отсутствуют	данные отсутствуют
595	735102.17	1286265.88	данные отсутствуют	данные отсутствуют
596	734881.74	1285958.56	данные отсутствуют	данные отсутствуют
597	734349.23	1286240.72	данные отсутствуют	данные отсутствуют
598	734155.1	1286350.54	данные отсутствуют	данные отсутствуют
599	733936.9	1286402.44	данные отсутствуют	данные отсутствуют
600	734131.86	1286306.25	данные отсутствуют	данные отсутствуют
601	734213.13	1286260.27	данные отсутствуют	данные отсутствуют
602	734838.44	1285988.01	данные отсутствуют	данные отсутствуют
Государственный регистратор				ФГИС ЕГРН
полное наименование должности			подпись	инициалы, фамилия

М.П.

Земельный участок				
(вид объекта недвижимости)				
Лист № _____ Раздела 4.2		Всего листов раздела 4.2 : _____		Всего разделов: _____
30.09.2021 № 99/2021/420699649				
Кадастровый номер:			02:22:000000:3826	
Номер точки	Координаты, м		Описание закрепления на местности	Средняя квадратическая погрешность определения координат характерных точек границы части земельного участка, м
	X	Y		
1	2	3	4	5
603	734923.52	1286015.17	данные отсутствуют	данные отсутствуют
604	734957.25	1285994.87	данные отсутствуют	данные отсутствуют
605	734959.55	1285998.15	данные отсутствуют	данные отсутствуют
606	734924.04	1286019.53	данные отсутствуют	данные отсутствуют
607	734837.56	1285991.93	данные отсутствуют	данные отсутствуют
608	734824.28	1285990.19	данные отсутствуют	данные отсутствуют
609	734813.84	1285992.67	данные отсутствуют	данные отсутствуют
610	734711.93	1286044.59	данные отсутствуют	данные отсутствуют
611	734504.14	1286154.82	данные отсутствуют	данные отсутствуют
612	734331.25	1286251.24	данные отсутствуют	данные отсутствуют
613	734149.84	1286351.01	данные отсутствуют	данные отсутствуют
614	734040.69	1286404.86	данные отсутствуют	данные отсутствуют
615	733947.29	1286451.85	данные отсутствуют	данные отсутствуют
616	733902.36	1286474.28	данные отсутствуют	данные отсутствуют
617	733888.47	1286483.83	данные отсутствуют	данные отсутствуют
618	733887.73	1286479.48	данные отсутствуют	данные отсутствуют
619	733900.32	1286470.82	данные отсутствуют	данные отсутствуют
Государственный регистратор				ФГИС ЕГРН
полное наименование должности			подпись	инициалы, фамилия

М.П.

Выписка из Единого государственного реестра недвижимости об объекте недвижимости
Сведения о частях земельного участка

Земельный участок				
(вид объекта недвижимости)				
Лист № _____ Раздела 4.2		Всего листов раздела 4.2 : _____		Всего разделов: _____
30.09.2021 № 99/2021/420699649				
Кадастровый номер:			02:22:000000:3826	
Номер точки	Координаты, м		Описание закрепления на местности	Средняя квадратическая погрешность определения координат характерных точек границы части земельного участка, м
	X	Y		
1	2	3	4	5
620	733945.49	1286448.27	данные отсутствуют	данные отсутствуют
621	734038.92	1286401.28	данные отсутствуют	данные отсутствуют
622	734148	1286347.47	данные отсутствуют	данные отсутствуют
623	734329.32	1286247.74	данные отсутствуют	данные отсутствуют
624	734502.23	1286151.3	данные отсутствуют	данные отсутствуют
625	734710.09	1286041.05	данные отсутствуют	данные отсутствуют
626	734812.45	1285988.89	данные отсутствуют	данные отсутствуют
627	734824.06	1285986.13	данные отсутствуют	данные отсутствуют
628	739112.4	1287920.74	данные отсутствуют	данные отсутствуют
629	739205.78	1287962.66	данные отсутствуют	данные отсутствуют
630	739418.48	1288057.39	данные отсутствуют	данные отсутствуют
631	739416.84	1288061.03	данные отсутствуют	данные отсутствуют
632	739204.14	1287966.3	данные отсутствуют	данные отсутствуют
633	739111.05	1287924.52	данные отсутствуют	данные отсутствуют
634	738423.77	1287617.26	данные отсутствуют	данные отсутствуют
635	738436.04	1287625.84	данные отсутствуют	данные отсутствуют
636	738648.9	1287716.84	данные отсутствуют	данные отсутствуют
Государственный регистратор				ФГИС ЕГРН
полное наименование должности			подпись	инициалы, фамилия

М.П.

Выписка из Единого государственного реестра недвижимости об объекте недвижимости
Сведения о частях земельного участка

Земельный участок				
(вид объекта недвижимости)				
Лист № _____ Раздела 4.2		Всего листов раздела 4.2 : _____		Всего разделов: _____
30.09.2021 № 99/2021/420699649				
Кадастровый номер:			02:22:000000:3826	
Номер точки	Координаты, м		Описание закрепления на местности	Средняя квадратическая погрешность определения координат характерных точек границы части земельного участка, м
	X	Y		
1	2	3	4	5
637	738866.58	1287810.38	данные отсутствуют	данные отсутствуют
638	739052.62	1287893.9	данные отсутствуют	данные отсутствуют
639	739051.27	1287897.68	данные отсутствуют	данные отсутствуют
640	738864.98	1287814.06	данные отсутствуют	данные отсутствуют
641	738647.34	1287720.52	данные отсутствуют	данные отсутствуют
642	738434.08	1287629.36	данные отсутствуют	данные отсутствуют
643	738421.64	1287620.66	данные отсутствуют	данные отсутствуют
644	737121.47	1286830.14	данные отсутствуют	данные отсутствуют
645	737139.76	1286843.12	данные отсутствуют	данные отсутствуют
646	737304.64	1286908.6	данные отсутствуют	данные отсутствуют
647	737327.26	1286917.62	данные отсутствуют	данные отсутствуют
648	737340.32	1286922.78	данные отсутствуют	данные отсутствуют
649	737350.66	1286926.68	данные отсутствуют	данные отсутствуют
650	737506.42	1287029.28	данные отсутствуют	данные отсутствуют
651	737505.69	1287033.61	данные отсутствуют	данные отсутствуют
652	737348.82	1286930.28	данные отсутствуют	данные отсутствуют
653	737338.88	1286926.5	данные отсутствуют	данные отсутствуют
Государственный регистратор				ФГИС ЕГРН
полное наименование должности			подпись	инициалы, фамилия

М.П.

Выписка из Единого государственного реестра недвижимости об объекте недвижимости
Сведения о частях земельного участка

220

Земельный участок				
(вид объекта недвижимости)				
Лист № _____ Раздела 4.2		Всего листов раздела 4.2 : _____		Всего разделов: _____
30.09.2021 № 99/2021/420699649				
Кадастровый номер:			02:22:000000:3826	
Номер точки	Координаты, м		Описание закрепления на местности	Средняя квадратическая погрешность определения координат характерных точек границы части земельного участка, м
	X	Y		
1	2	3	4	5
654	737325.78	1286921.34	данные отсутствуют	данные отсутствуют
655	737303.16	1286912.32	данные отсутствуют	данные отсутствуют
656	737137.84	1286846.68	данные отсутствуют	данные отсутствуют
657	737120.07	1286834.06	данные отсутствуют	данные отсутствуют
658	738795.63	1288806.74	данные отсутствуют	данные отсутствуют
659	738850.23	1288822.77	данные отсутствуют	данные отсутствуют
660	738869.89	1288827.83	данные отсутствуют	данные отсутствуют
661	738898.31	1288834.46	данные отсутствуют	данные отсутствуют
662	738908.43	1288835.77	данные отсутствуют	данные отсутствуют
663	738942.48	1288839.99	данные отсутствуют	данные отсутствуют
664	738957.75	1288841.86	данные отсутствуют	данные отсутствуют
665	739064.06	1288852.78	данные отсутствуют	данные отсутствуют
666	739050.74	1288882.69	данные отсутствуют	данные отсутствуют
667	738782.72	1288842.84	данные отсутствуют	данные отсутствуют
668	738447.98	1288698.79	данные отсутствуют	данные отсутствуют
669	738505.78	1288719.57	данные отсутствуют	данные отсутствуют
670	738589.17	1288745.36	данные отсутствуют	данные отсутствуют
Государственный регистратор			ФГИС ЕГРН	
полное наименование должности			подпись	
			инициалы, фамилия	

М.П.

Раздел 4.2

Выписка из Единого государственного реестра недвижимости об объекте недвижимости
Сведения о частях земельного участка

Земельный участок				
(вид объекта недвижимости)				
Лист № _____ Раздела 4.2		Всего листов раздела 4.2 : _____		Всего разделов: _____
30.09.2021 № 99/2021/420699649				
Кадастровый номер:			02:22:000000:3826	
Номер точки	Координаты, м		Описание закрепления на местности	Средняя квадратическая погрешность определения координат характерных точек границы части земельного участка, м
	X	Y		
1	2	3	4	5
671	738624.07	1288755.8	данные отсутствуют	данные отсутствуют
672	738709.42	1288781.43	данные отсутствуют	данные отсутствуют
673	738733.99	1288788.64	данные отсутствуют	данные отсутствуют
674	738721.28	1288824.34	данные отсутствуют	данные отсутствуют
675	738446.23	1288698.24	данные отсутствуют	данные отсутствуют
676	735980.62	1287255.05	данные отсутствуют	данные отсутствуют
677	735992.04	1287270.43	данные отсутствуют	данные отсутствуют
678	736013.21	1287298.93	данные отсутствуют	данные отсутствуют
679	735972.79	1287283.07	данные отсутствуют	данные отсутствуют
680	735522.11	1286761.25	данные отсутствуют	данные отсутствуют
681	735522.11	1286761.72	данные отсутствуют	данные отсутствуют
682	735522.88	1286764.94	данные отсутствуют	данные отсутствуют
683	735524.63	1286767.69	данные отсутствуют	данные отсутствуют
684	735527.79	1286769.53	данные отсутствуют	данные отсутствуют
685	735528.33	1286769.64	данные отсутствуют	данные отсутствуют
686	735536.84	1286781.11	данные отсутствуют	данные отсутствуют
687	735552.9	1286804.22	данные отсутствуют	данные отсутствуют
Государственный регистратор			ФГИС ЕГРН	
полное наименование должности			подпись	
			инициалы, фамилия	

М.П.

200

Выписка из Единого государственного реестра недвижимости об объекте недвижимости
Сведения о частях земельного участка

Земельный участок				
(вид объекта недвижимости)				
Лист № _____ Раздела 4.2		Всего листов раздела 4.2 : _____		Всего разделов: _____
30.09.2021 № 99/2021/420699649				
Кадастровый номер:			02:22:000000:3826	
Номер точки	Координаты, м		Описание закрепления на местности	Средняя квадратическая погрешность определения координат характерных точек границы части земельного участка, м
	X	Y		
1	2	3	4	5
688	735702.1	1287005.83	данные отсутствуют	данные отсутствуют
689	735849.56	1287204.07	данные отсутствуют	данные отсутствуют
690	735874.15	1287237.22	данные отсутствуют	данные отсутствуют
691	736016.33	1287429.77	данные отсутствуют	данные отсутствуют
692	736016.17	1287430.98	данные отсутствуют	данные отсутствуют
693	736016.72	1287434.75	данные отсутствуют	данные отсутствуют
694	736020.05	1287438.22	данные отсутствуют	данные отсутствуют
695	736022.98	1287439.17	данные отсутствуют	данные отсутствуют
696	736023.48	1287439.36	данные отсутствуют	данные отсутствуют
697	736076.32	1287510.27	данные отсутствуют	данные отсутствуют
698	736353.1	1287967.43	данные отсутствуют	данные отсутствуют
699	736345.02	1287960.71	данные отсутствуют	данные отсутствуют
700	736343.04	1287958.07	данные отсутствуют	данные отсутствуют
701	736335.32	1287948.52	данные отсутствуют	данные отсутствуют
702	736325.16	1287935.76	данные отсутствуют	данные отсутствуют
703	736255.13	1287844.02	данные отсутствуют	данные отсутствуют
704	736112.44	1287645.36	данные отсутствуют	данные отсутствуют
Государственный регистратор				ФГИС ЕГРН
полное наименование должности			подпись	инициалы, фамилия

М.П.

Выписка из Единого государственного реестра недвижимости об объекте недвижимости
Сведения о частях земельного участка

Земельный участок				
(вид объекта недвижимости)				
Лист № _____ Раздела 4.2		Всего листов раздела 4.2 : _____		Всего разделов: _____
30.09.2021 № 99/2021/420699649				
Кадастровый номер:			02:22:000000:3826	
Номер точки	Координаты, м		Описание закрепления на местности	Средняя квадратическая погрешность определения координат характерных точек границы части земельного участка, м
	X	Y		
1	2	3	4	5
705	735994.44	1287482.48	данные отсутствуют	данные отсутствуют
706	735967.99	1287447.11	данные отсутствуют	данные отсутствуют
707	735939.57	1287409.3	данные отсутствуют	данные отсутствуют
708	735809.43	1287233.9	данные отсутствуют	данные отсутствуют
709	735661.95	1287035.62	данные отсутствуют	данные отсутствуют
710	735512.27	1286833.37	данные отсутствуют	данные отсутствуют
711	735494.74	1286808.14	данные отсутствуют	данные отсутствуют
712	735475.08	1286780.02	данные отсутствуют	данные отсутствуют
713	735399.04	1286675.84	данные отсутствуют	данные отсутствуют
714	735384.71	1286657	данные отсутствуют	данные отсутствуют
715	735325.97	1286579.01	данные отсутствуют	данные отсутствуют
716	735292.95	1286533.53	данные отсутствуют	данные отсутствуют
717	735264.17	1286492.56	данные отсутствуют	данные отсутствуют
718	735192.14	1286387.76	данные отсутствуют	данные отсутствуют
719	735168.86	1286355.6	данные отсутствуют	данные отсутствуют
720	735099.12	1286258.03	данные отсутствуют	данные отсутствуют
721	734990.92	1286107.65	данные отсутствуют	данные отсутствуют
Государственный регистратор				ФГИС ЕГРН
полное наименование должности			подпись	инициалы, фамилия

М.П.

Земельный участок				
(вид объекта недвижимости)				
Лист № __ Раздела 4.2		Всего листов раздела 4.2 : __		Всего разделов: __
30.09.2021 № 99/2021/420699649				
Кадастровый номер:			02:22:000000:3826	
Номер точки	Координаты, м		Описание закрепления на местности	Средняя квадратическая погрешность определения координат характерных точек границы части земельного участка, м
	X	Y		
1	2	3	4	5
722	734934.66	1286024.5	данные отсутствуют	данные отсутствуют
723	734914.77	1285995.58	данные отсутствуют	данные отсутствуют
724	734887.97	1285956.92	данные отсутствуют	данные отсутствуют
725	734881.37	1285947.72	данные отсутствуют	данные отсутствуют
726	734855.27	1285929.77	данные отсутствуют	данные отсутствуют
727	738574.25	1290598.91	данные отсутствуют	данные отсутствуют
728	737832.53	1290961.18	данные отсутствуют	данные отсутствуют
729	738578	1290603.83	данные отсутствуют	данные отсутствуют
730	738579.14	1290605.33	данные отсутствуют	данные отсутствуют
730	738579.14	1290605.33	данные отсутствуют	данные отсутствуют
731	738580.96	1290606.84	данные отсутствуют	данные отсутствуют
732	737714.7	1291022.22	данные отсутствуют	данные отсутствуют
733	737713.88	1291014.46	данные отсутствуют	данные отсутствуют
734	738571.78	1290595.66	данные отсутствуют	данные отсутствуют
735	735408.82	1286608.52	данные отсутствуют	данные отсутствуют
736	735402.51	1286635.78	данные отсутствуют	данные отсутствуют
737	735402.36	1286636.44	данные отсутствуют	данные отсутствуют
Государственный регистратор			ФГИС ЕГРН	
полное наименование должности			подпись	
			инициалы, фамилия	

М.П.

Раздел 4.2

Выписка из Единого государственного реестра недвижимости об объекте недвижимости
Сведения о частях земельного участка

Земельный участок				
(вид объекта недвижимости)				
Лист № __ Раздела 4.2		Всего листов раздела 4.2 : __		Всего разделов: __
30.09.2021 № 99/2021/420699649				
Кадастровый номер:			02:22:000000:3826	
Номер точки	Координаты, м		Описание закрепления на местности	Средняя квадратическая погрешность определения координат характерных точек границы части земельного участка, м
	X	Y		
1	2	3	4	5
738	735370.4	1286766.55	данные отсутствуют	данные отсутствуют
739	735343.77	1286883.82	данные отсутствуют	данные отсутствуют
740	735302.3	1287066.08	данные отсутствуют	данные отсутствуют
741	735260.21	1287251.03	данные отсутствуют	данные отсутствуют
742	735248.26	1287308.6	данные отсутствуют	данные отсутствуют
743	735248.06	1287309.52	данные отсутствуют	данные отсутствуют
744	735220.02	1287432.93	данные отсутствуют	данные отсутствуют
745	735219.97	1287433.15	данные отсутствуют	данные отсутствуют
746	735193.17	1287548.69	данные отсутствуют	данные отсутствуют
747	735193.04	1287549.23	данные отсутствуют	данные отсутствуют
748	735164.63	1287665.81	данные отсутствуют	данные отсутствуют
749	735140.3	1287770.31	данные отсутствуют	данные отсутствуют
750	735108.1	1287917.89	данные отсутствуют	данные отсутствуют
751	735107.86	1287918.93	данные отсутствуют	данные отсутствуют
752	735093.32	1287979.34	данные отсутствуют	данные отсутствуют
753	735069.89	1288084.38	данные отсутствуют	данные отсутствуют
754	735069.83	1288084.63	данные отсутствуют	данные отсутствуют
Государственный регистратор			ФГИС ЕГРН	
полное наименование должности			подпись	
			инициалы, фамилия	

М.П.

Выписка из Единого государственного реестра недвижимости об объекте недвижимости
Сведения о частях земельного участка

Земельный участок				
(вид объекта недвижимости)				
Лист №		Раздела 4.2		Всего листов раздела 4.2 : ____
				Всего разделов: ____
				Всего листов выписки: ____
30.09.2021 № 99/2021/420699649				
Кадастровый номер:			02:22:000000:3826	
Номер точки	Координаты, м		Описание закрепления на местности	Средняя квадратическая погрешность определения координат характерных точек границы части земельного участка, м
	X	Y		
1	2	3	4	5
755	735060.06	1288127.39	данные отсутствуют	данные отсутствуют
756	735031.82	1288251.62	данные отсутствуют	данные отсутствуют
757	735031.75	1288251.89	данные отсутствуют	данные отсутствуют
758	735010.8	1288341.76	данные отсутствуют	данные отсутствуют
759	735005.4	1288365.89	данные отсутствуют	данные отсутствуют
760	734983.52	1288466.18	данные отсутствуют	данные отсутствуют
761	734983.36	1288466.91	данные отсутствуют	данные отсутствуют
762	734968.3	1288531.29	данные отсутствуют	данные отсутствуют
763	734967.84	1288533.09	данные отсутствуют	данные отсутствуют
764	734958.17	1288568.44	данные отсутствуют	данные отсутствуют
765	734925.66	1288714.11	данные отсутствуют	данные отсутствуют
766	734925.51	1288714.75	данные отсутствуют	данные отсутствуют
767	734899.19	1288825.78	данные отсутствуют	данные отсутствуют
768	734859.26	1289008.2	данные отсутствуют	данные отсутствуют
769	734859.02	1289009.27	данные отсутствуют	данные отсутствуют
770	734824.01	1289153.93	данные отсутствуют	данные отсутствуют
771	734790.82	1289294.9	данные отсутствуют	данные отсутствуют
Государственный регистратор				ФГИС ЕГРН
полное наименование должности			подпись	инициалы, фамилия

М.П.

Выписка из Единого государственного реестра недвижимости об объекте недвижимости
Сведения о частях земельного участка

Земельный участок				
(вид объекта недвижимости)				
Лист №		Раздела 4.2		Всего листов раздела 4.2 : ____
				Всего разделов: ____
				Всего листов выписки: ____
30.09.2021 № 99/2021/420699649				
Кадастровый номер:			02:22:000000:3826	
Номер точки	Координаты, м		Описание закрепления на местности	Средняя квадратическая погрешность определения координат характерных точек границы части земельного участка, м
	X	Y		
1	2	3	4	5
772	734766.75	1289404.64	данные отсутствуют	данные отсутствуют
773	734751.86	1289475.05	данные отсутствуют	данные отсутствуют
774	734751.52	1289476.54	данные отсутствуют	данные отсутствуют
775	734708.11	1289654.59	данные отсутствуют	данные отсутствуют
776	734669.97	1289813.87	данные отсутствуют	данные отсутствуют
777	734636.3	1289966.08	данные отсутствуют	данные отсутствуют
778	734636.17	1289966.65	данные отсутствуют	данные отсутствуют
779	734605.46	1290098.12	данные отсутствуют	данные отсутствуют
780	734580.22	1290213.64	данные отсутствуют	данные отсутствуют
781	734580.13	1290214.03	данные отсутствуют	данные отсутствуют
782	734551.7	1290339.42	данные отсутствуют	данные отсутствуют
783	734527.39	1290451.94	данные отсутствуют	данные отсутствуют
784	734527.31	1290452.31	данные отсутствуют	данные отсутствуют
785	734515.41	1290505.4	данные отсутствуют	данные отсутствуют
786	735301.86	1286522.83	данные отсутствуют	данные отсутствуют
787	735333.77	1286533.2	данные отсутствуют	данные отсутствуют
788	735126.6	1287452.78	данные отсутствуют	данные отсутствуют
Государственный регистратор				ФГИС ЕГРН
полное наименование должности			подпись	инициалы, фамилия

М.П.

Земельный участок				
(вид объекта недвижимости)				
Лист № _____ Раздела 4.2		Всего листов раздела 4.2 : _____		Всего разделов: _____
30.09.2021 № 99/2021/420699649				
Кадастровый номер:				02:22:000000:3826
Номер точки	Координаты, м		Описание закрепления на местности	Средняя квадратическая погрешность определения координат характерных точек границы части земельного участка, м
	X	Y		
1	2	3	4	5
789	735090.54	1287447.85	данные отсутствуют	данные отсутствуют
790	735100.73	1287402.15	данные отсутствуют	данные отсутствуют
791	735100.79	1287401.88	данные отсутствуют	данные отсутствуют
792	735128.53	1287280.62	данные отсутствуют	данные отсутствуют
793	735154.02	1287166.28	данные отсутствуют	данные отсутствуют
794	735154.09	1287165.96	данные отсутствуют	данные отсутствуют
795	735183.24	1287039.14	данные отсутствуют	данные отсутствуют
796	735226.09	1286852.79	данные отсутствуют	данные отсутствуют
797	735251.54	1286738.07	данные отсутствуют	данные отсутствуют
798	735273.55	1286630.45	данные отсутствуют	данные отсутствуют
799	735274.1	1286628.08	данные отсутствуют	данные отсутствуют
800	735296.76	1286539.47	данные отсутствуют	данные отсутствуют
801	735297.44	1286537.06	данные отсутствуют	данные отсутствуют
802	738196.51	1290917.98	данные отсутствуют	данные отсутствуют
803	738186.19	1290924.7	данные отсутствуют	данные отсутствуют
804	737769.17	1291180.07	данные отсутствуют	данные отсутствуют
805	737845.08	1291129.32	данные отсутствуют	данные отсутствуют
Государственный регистратор				ФГИС ЕГРН
полное наименование должности			подпись	инициалы, фамилия

М.П.

Раздел 4.2

Выписка из Единого государственного реестра недвижимости об объекте недвижимости
Сведения о частях земельного участка

Земельный участок				
(вид объекта недвижимости)				
Лист № _____ Раздела 4.2		Всего листов раздела 4.2 : _____		Всего разделов: _____
30.09.2021 № 99/2021/420699649				
Кадастровый номер:				02:22:000000:3826
Номер точки	Координаты, м		Описание закрепления на местности	Средняя квадратическая погрешность определения координат характерных точек границы части земельного участка, м
	X	Y		
1	2	3	4	5
806	737870.2	1291112.31	данные отсутствуют	данные отсутствуют
807	737870.56	1291112.06	данные отсутствуют	данные отсутствуют
808	737928	1291073.88	данные отсутствуют	данные отсутствуют
809	737928.41	1291073.61	данные отсутствуют	данные отсутствуют
810	738032.47	1291005.9	данные отсутствуют	данные отсутствуют
811	738034.34	1291004.75	данные отсутствуют	данные отсутствуют
812	738116.62	1290956.21	данные отсутствуют	данные отсутствуют
813	738133.7	1290945.56	данные отсутствуют	данные отсутствуют
814	738181.17	1290913.79	данные отсутствуют	данные отсутствуют
815	738181.84	1290913.35	данные отсутствуют	данные отсутствуют
816	738275.83	1290852.61	данные отсутствуют	данные отсутствуют
817	738278.05	1290851.25	данные отсутствуют	данные отсутствуют
818	738304.04	1290836.31	данные отсутствуют	данные отсутствуют
819	738318	1290827.87	данные отсутствуют	данные отсутствуют
820	738439.63	1290747.42	данные отсутствуют	данные отсутствуют
821	738440.36	1290746.94	данные отсутствуют	данные отсутствуют
822	738547.96	1290678.45	данные отсутствуют	данные отсутствуют
Государственный регистратор				ФГИС ЕГРН
полное наименование должности			подпись	инициалы, фамилия

М.П.

Земельный участок					
(вид объекта недвижимости)					
Лист №	Раздела 4.2		Всего листов раздела 4.2 : ____	Всего разделов: ____	Всего листов выписки: ____
30.09.2021 № 99/2021/420699649					
Кадастровый номер:			02:22:000000:3826		
Номер точки	Координаты, м		Описание закрепления на местности	Средняя квадратическая погрешность определения координат характерных точек границы части земельного участка, м	
	X	Y			
1	2	3	4	5	
823	738561.86	1290668.79	данные отсутствуют	данные отсутствуют	
824	738563.74	1290667.54	данные отсутствуют	данные отсутствуют	
825	738615.08	1290635.18	данные отсутствуют	данные отсутствуют	
826	739458.76	1287192.87	данные отсутствуют	данные отсутствуют	
827	739506.12	1287199.85	данные отсутствуют	данные отсутствуют	
828	739450.42	1287353.27	данные отсутствуют	данные отсутствуют	
829	739388.27	1287528.11	данные отсутствуют	данные отсутствуют	
830	739385.9	1287534.78	данные отсутствуют	данные отсутствуют	
831	739371.16	1287576.24	данные отсутствуют	данные отсутствуют	
832	739322.53	1287708.54	данные отсутствуют	данные отсутствуют	
833	739321.83	1287710.46	данные отсутствуют	данные отсутствуют	
834	739313	1287734.48	данные отсутствуют	данные отсутствуют	
835	739259.9	1287881.02	данные отсутствуют	данные отсутствуют	
836	739259.09	1287883.26	данные отсутствуют	данные отсутствуют	
837	739245.19	1287921.63	данные отсутствуют	данные отсутствуют	
838	739197.03	1288054.45	данные отсутствуют	данные отсутствуют	
839	739196.22	1288056.69	данные отсутствуют	данные отсутствуют	
Государственный регистратор				ФГИС ЕГРН	
полное наименование должности			подпись	инициалы, фамилия	

М.П.

Земельный участок					
(вид объекта недвижимости)					
Лист №	Раздела 4.2		Всего листов раздела 4.2 : ____	Всего разделов: ____	Всего листов выписки: ____
30.09.2021 № 99/2021/420699649					
Кадастровый номер:			02:22:000000:3826		
Номер точки	Координаты, м		Описание закрепления на местности	Средняя квадратическая погрешность определения координат характерных точек границы части земельного участка, м	
	X	Y			
1	2	3	4	5	
840	739180.44	1288100.22	данные отсутствуют	данные отсутствуют	
841	739134.58	1288226.95	данные отсутствуют	данные отсутствуют	
842	739133.77	1288229.19	данные отсутствуют	данные отсутствуют	
843	739116.26	1288277.59	данные отсутствуют	данные отсутствуют	
844	739072.15	1288399.78	данные отсутствуют	данные отсутствуют	
845	739071.34	1288402.02	данные отсутствуют	данные отсутствуют	
846	739052.05	1288455.47	данные отсутствуют	данные отсутствуют	
847	739009.24	1288572.83	данные отсутствуют	данные отсутствуют	
848	739008.42	1288575.07	данные отсутствуют	данные отсутствуют	
849	738987.25	1288633.11	данные отсутствуют	данные отсутствуют	
850	738944.11	1288752.26	данные отсутствуют	данные отсутствуют	
851	738943.3	1288754.5	данные отсутствуют	данные отсутствуют	
852	738922.63	1288811.59	данные отсутствуют	данные отсутствуют	
853	738901.46	1288869.92	данные отсутствуют	данные отсутствуют	
854	738853.64	1288864.2	данные отсутствуют	данные отсутствуют	
855	738878.53	1288795.6	данные отсутствуют	данные отсутствуют	
856	738943.17	1288617.09	данные отсутствуют	данные отсутствуют	
Государственный регистратор				ФГИС ЕГРН	
полное наименование должности			подпись	инициалы, фамилия	

М.П.

Земельный участок				
(вид объекта недвижимости)				
Лист № __ Раздела 4.2		Всего листов раздела 4.2 : __		Всего разделов: __
30.09.2021 № 99/2021/420699649				
Кадастровый номер:			02:22:000000:3826	
Номер точки	Координаты, м		Описание закрепления на местности	Средняя квадратическая погрешность определения координат характерных точек границы части земельного участка, м
	X	Y		
1	2	3	4	5
857	739007.96	1288439.47	данные отсутствуют	данные отсутствуют
858	739072.16	1288261.65	данные отсутствуют	данные отсутствуют
859	739136.34	1288084.25	данные отсутствуют	данные отсутствуют
860	739201.09	1287905.65	данные отсутствуют	данные отсутствуют
861	739268.92	1287718.47	данные отсутствуют	данные отсутствуют
862	739312.8	1287593.59	данные отсутствуют	данные отсутствуют
863	739314.1	1287589.9	данные отсутствуют	данные отсутствуют
864	739320.06	1287572.94	данные отсутствуют	данные отсутствуют
865	739322.03	1287567.33	данные отсутствуют	данные отсутствуют
866	739323.45	1287563.28	данные отсутствуют	данные отсутствуют
867	739406.3	1287337.36	данные отсутствуют	данные отсутствуют
868	738502.61	1290504.81	данные отсутствуют	данные отсутствуют
869	738459.18	1290746.83	данные отсутствуют	данные отсутствуют
870	737735.26	1291107.03	данные отсутствуют	данные отсутствуют
871	737720.52	1291077.41	данные отсутствуют	данные отсутствуют
872	737665.86	1290918.7	данные отсутствуют	данные отсутствуют
873	737433.41	1291037.46	данные отсутствуют	данные отсутствуют
Государственный регистратор				ФГИС ЕГРН
полное наименование должности			подпись	инициалы, фамилия

М.П.

Земельный участок				
(вид объекта недвижимости)				
Лист № __ Раздела 4.2		Всего листов раздела 4.2 : __		Всего разделов: __
30.09.2021 № 99/2021/420699649				
Кадастровый номер:			02:22:000000:3826	
Номер точки	Координаты, м		Описание закрепления на местности	Средняя квадратическая погрешность определения координат характерных точек границы части земельного участка, м
	X	Y		
1	2	3	4	5
874	737123.3	1291391.16	данные отсутствуют	данные отсутствуют
875	737020	1291275.13	данные отсутствуют	данные отсутствуют
876	737080.93	1291239.94	данные отсутствуют	данные отсутствуют
Государственный регистратор				ФГИС ЕГРН
полное наименование должности			подпись	инициалы, фамилия

М.П.

Земельный участок					
(вид объекта недвижимости)					
Лист №	Раздела 4.2		Всего листов раздела 4.2 : _____	Всего разделов: _____	Всего листов выписки: _____
30.09.2021 № 99/2021/420699649					
Кадастровый номер:			02:22:000000:3826		
Сведения о характерных точках границы части (частей) земельного участка					
Учетный номер части: 4					
Система координат: МСК-05					
Зона №					
Номер точки	Координаты, м		Описание закрепления на местности	Средняя квадратическая погрешность определения координат характерных точек границы части земельного участка, м	
	X	Y			
1	2	3	4	5	
1	738621.87	1290640.82	данные отсутствуют	данные отсутствуют	
1	738621.87	1290640.82	данные отсутствуют	данные отсутствуют	
1	738621.87	1290640.82	данные отсутствуют	данные отсутствуют	
2	738191.49	1290921.25	данные отсутствуют	данные отсутствуют	
2	738191.49	1290921.25	данные отсутствуют	данные отсутствуют	
3	737770.76	1291195.19	данные отсутствуют	данные отсутствуют	
3	737770.76	1291195.19	данные отсутствуют	данные отсутствуют	
4	737769.26	1291180.92	данные отсутствуют	данные отсутствуют	
5	737989.63	1291040.23	данные отсутствуют	данные отсутствуют	
6	738115.54	1290959.36	данные отсутствуют	данные отсутствуют	
7	738611.26	1290640.58	данные отсутствуют	данные отсутствуют	
8	738615.5	1290635.53	данные отсутствуют	данные отсутствуют	
9	736107.08	1288291.62	данные отсутствуют	данные отсутствуют	
10	736065.5	1288293.99	данные отсутствуют	данные отсутствуют	
11	735523.84	1288321.9	данные отсутствуют	данные отсутствуют	
12	735284.44	1288325.83	данные отсутствуют	данные отсутствуют	
Государственный регистратор			ФГИС ЕГРН		
полное наименование должности			подпись		
			инициалы, фамилия		

М.П.

Земельный участок					
(вид объекта недвижимости)					
Лист №	Раздела 4.2		Всего листов раздела 4.2 : _____	Всего разделов: _____	Всего листов выписки: _____
30.09.2021 № 99/2021/420699649					
Кадастровый номер:			02:22:000000:3826		
Номер точки	Координаты, м		Описание закрепления на местности	Средняя квадратическая погрешность определения координат характерных точек границы части земельного участка, м	
	X	Y			
1	2	3	4	5	
13	735155.84	1288328.7	данные отсутствуют	данные отсутствуют	
14	735088.64	1288327.27	данные отсутствуют	данные отсутствуют	
15	735025.22	1288328.98	данные отсутствуют	данные отсутствуют	
16	735024.64	1288307.49	данные отсутствуют	данные отсутствуют	
17	735088.58	1288305.76	данные отсутствуют	данные отсутствуют	
18	735155.84	1288307.19	данные отсутствуют	данные отсутствуют	
19	735284.02	1288304.34	данные отсутствуют	данные отсутствуют	
20	735523.11	1288300.4	данные отсутствуют	данные отсутствуют	
21	736064.33	1288272.52	данные отсутствуют	данные отсутствуют	
22	736124.16	1288269.11	данные отсутствуют	данные отсутствуют	
23	738514.33	1287472.68	данные отсутствуют	данные отсутствуют	
24	738624.75	1287485.7	данные отсутствуют	данные отсутствуют	
25	738808.73	1287508.67	данные отсутствуют	данные отсутствуют	
26	738996.11	1287533.11	данные отсутствуют	данные отсутствуют	
27	739178.83	1287534.92	данные отсутствуют	данные отсутствуют	
28	739180.38	1287535.12	данные отсутствуют	данные отсутствуют	
29	739168.38	1287568.82	данные отсутствуют	данные отсутствуют	
Государственный регистратор			ФГИС ЕГРН		
полное наименование должности			подпись		
			инициалы, фамилия		

М.П.

Земельный участок				
(вид объекта недвижимости)				
Лист № __ Раздела <u>4.2</u>		Всего листов раздела <u>4.2</u> : __		Всего разделов: __
30.09.2021 № 99/2021/420699649				
Кадастровый номер:			02:22:000000:3826	
Номер точки	Координаты, м		Описание закрепления на местности	Средняя квадратическая погрешность определения координат характерных точек границы части земельного участка, м
	X	Y		
1	2	3	4	5
30	738994.75	1287567.1	данные отсутствуют	данные отсутствуют
31	738620.71	1287519.46	данные отсутствуют	данные отсутствуют
32	738494.36	1287504.56	данные отсутствуют	данные отсутствуют
33	738994.68	1287553.69	данные отсутствуют	данные отсутствуют
34	738994.68	1287554.06	данные отсутствуют	данные отсутствуют
35	738994.68	1287555.56	данные отсутствуют	данные отсутствуют
36	738994.68	1287555.93	данные отсутствуют	данные отсутствуют
37	738995.05	1287555.93	данные отсутствуют	данные отсутствуют
38	738996.54	1287555.93	данные отсутствуют	данные отсутствуют
39	738996.92	1287555.93	данные отсутствуют	данные отсутствуют
40	738996.92	1287555.56	данные отсутствуют	данные отсутствуют
41	738996.92	1287554.06	данные отсутствуют	данные отсутствуют
42	738996.92	1287553.69	данные отсутствуют	данные отсутствуют
43	738996.54	1287553.69	данные отсутствуют	данные отсутствуют
44	738995.05	1287553.69	данные отсутствуют	данные отсутствуют
45	738805.04	1287527.09	данные отсутствуют	данные отсутствуют
46	738805.04	1287527.47	данные отсутствуют	данные отсутствуют
Государственный регистратор			ФГИС ЕГРН	
полное наименование должности			подпись	
			инициалы, фамилия	

М.П.

Раздел 4.2

Выписка из Единого государственного реестра недвижимости об объекте недвижимости
Сведения о частях земельного участка

Земельный участок				
(вид объекта недвижимости)				
Лист № __ Раздела <u>4.2</u>		Всего листов раздела <u>4.2</u> : __		Всего разделов: __
30.09.2021 № 99/2021/420699649				
Кадастровый номер:			02:22:000000:3826	
Номер точки	Координаты, м		Описание закрепления на местности	Средняя квадратическая погрешность определения координат характерных точек границы части земельного участка, м
	X	Y		
1	2	3	4	5
47	738805.04	1287528.95	данные отсутствуют	данные отсутствуют
48	738805.04	1287529.33	данные отсутствуют	данные отсутствуют
49	738805.41	1287529.33	данные отсутствуют	данные отсутствуют
50	738806.9	1287529.33	данные отсутствуют	данные отсутствуют
51	738807.28	1287529.33	данные отсутствуют	данные отсутствуют
52	738807.28	1287528.95	данные отсутствуют	данные отсутствуют
53	738807.28	1287527.47	данные отсутствуют	данные отсутствуют
54	738807.28	1287527.09	данные отсутствуют	данные отсутствуют
55	738806.9	1287527.09	данные отсутствуют	данные отсутствуют
56	738805.41	1287527.09	данные отсутствуют	данные отсутствуют
57	738620.97	1287504.09	данные отсутствуют	данные отсутствуют
58	738620.97	1287504.47	данные отсутствуют	данные отсутствуют
59	738620.97	1287505.96	данные отсутствуют	данные отсутствуют
60	738620.97	1287506.33	данные отсутствуют	данные отсутствуют
61	738621.34	1287506.33	данные отсутствуют	данные отсутствуют
62	738622.83	1287506.33	данные отсутствуют	данные отсутствуют
63	738623.21	1287506.33	данные отсутствуют	данные отсутствуют
Государственный регистратор			ФГИС ЕГРН	
полное наименование должности			подпись	
			инициалы, фамилия	

М.П.

Выписка из Единого государственного реестра недвижимости об объекте недвижимости
Сведения о частях земельного участка

Земельный участок						
(вид объекта недвижимости)						
Лист №		Раздела 4.2		Всего листов раздела 4.2 : ____	Всего разделов: ____	Всего листов выписки: ____
30.09.2021 № 99/2021/420699649						
Кадастровый номер:			02:22:000000:3826			
Номер точки	Координаты, м		Описание закрепления на местности	Средняя квадратическая погрешность определения координат характерных точек границы части земельного участка, м		
	X	Y				
1	2	3	4	5		
64	738623.21	1287505.96	данные отсутствуют	данные отсутствуют		
65	738623.21	1287504.47	данные отсутствуют	данные отсутствуют		
66	738623.21	1287504.09	данные отсутствуют	данные отсутствуют		
67	738622.83	1287504.09	данные отсутствуют	данные отсутствуют		
68	738621.34	1287504.09	данные отсутствуют	данные отсутствуют		
69	739474.05	1287195.12	данные отсутствуют	данные отсутствуют		
70	739471.95	1287200.76	данные отсутствуют	данные отсутствуют		
71	739404.2	1287387.17	данные отсутствуют	данные отсутствуют		
72	739334.64	1287575.39	данные отсутствуют	данные отсутствуют		
73	739283.3	1287723.5	данные отсутствуют	данные отсутствуют		
74	738952.57	1288631.56	данные отсутствуют	данные отсутствуют		
75	738886.65	1288813.4	данные отсутствуют	данные отсутствуют		
76	738867.74	1288867.04	данные отсутствуют	данные отсутствуют		
77	738861.22	1288866.48	данные отсутствуют	данные отсутствуют		
77	738861.22	1288866.48	данные отсутствуют	данные отсутствуют		
77	738861.22	1288866.48	данные отсутствуют	данные отсутствуют		
78	738834.7	1288858.49	данные отсутствуют	данные отсутствуют		
Государственный регистратор					ФГИС ЕГРН	
полное наименование должности			подпись		инициалы, фамилия	

М.П.

Выписка из Единого государственного реестра недвижимости об объекте недвижимости
Сведения о частях земельного участка

Земельный участок						
(вид объекта недвижимости)						
Лист №		Раздела 4.2		Всего листов раздела 4.2 : ____	Всего разделов: ____	Всего листов выписки: ____
30.09.2021 № 99/2021/420699649						
Кадастровый номер:			02:22:000000:3826			
Номер точки	Координаты, м		Описание закрепления на местности	Средняя квадратическая погрешность определения координат характерных точек границы части земельного участка, м		
	X	Y				
1	2	3	4	5		
79	738854.61	1288802.03	данные отсутствуют	данные отсутствуют		
80	739251.23	1287712.22	данные отсутствуют	данные отсутствуют		
81	739295.71	1287583.89	данные отсутствуют	данные отсутствуют		
82	739235.56	1287576.27	данные отсутствуют	данные отсутствуют		
83	739247.27	1287543.53	данные отсутствуют	данные отсутствуют		
84	739307.37	1287551.1	данные отсутствуют	данные отсутствуют		
85	739372.26	1287375.51	данные отсутствуют	данные отсутствуют		
86	739439.66	1287190.05	данные отсутствуют	данные отсутствуют		
87	738870.06	1288805.76	данные отсутствуют	данные отсутствуют		
88	738870.06	1288806.14	данные отсутствуют	данные отсутствуют		
89	738870.06	1288807.63	данные отсутствуют	данные отсутствуют		
90	738870.06	1288808	данные отсутствуют	данные отсутствуют		
91	738870.43	1288808	данные отсутствуют	данные отсутствуют		
92	738871.92	1288808	данные отсутствуют	данные отсутствуют		
93	738872.3	1288808	данные отсутствуют	данные отсутствуют		
94	738872.3	1288807.63	данные отсутствуют	данные отсутствуют		
95	738872.3	1288806.14	данные отсутствуют	данные отсутствуют		
Государственный регистратор					ФГИС ЕГРН	
полное наименование должности			подпись		инициалы, фамилия	

М.П.

Выписка из Единого государственного реестра недвижимости об объекте недвижимости
Сведения о частях земельного участка

230

Земельный участок				
(вид объекта недвижимости)				
Лист №		Раздела 4.2		Всего листов раздела 4.2 : ____
				Всего разделов: ____
				Всего листов выписки: ____
30.09.2021 № 99/2021/420699649				
Кадастровый номер:			02:22:000000:3826	
Номер точки	Координаты, м		Описание закрепления на местности	Средняя квадратическая погрешность определения координат характерных точек границы части земельного участка, м
	X	Y		
1	2	3	4	5
96	738872.3	1288805.76	данные отсутствуют	данные отсутствуют
97	738871.92	1288805.76	данные отсутствуют	данные отсутствуют
98	738870.43	1288805.76	данные отсутствуют	данные отсутствуют
99	738935.65	1288625.32	данные отсутствуют	данные отсутствуют
100	738935.65	1288625.7	данные отсутствуют	данные отсутствуют
101	738935.65	1288627.19	данные отсутствуют	данные отсутствуют
102	738935.65	1288627.56	данные отсутствуют	данные отсутствуют
103	738936.02	1288627.56	данные отсутствуют	данные отсутствуют
104	738937.51	1288627.56	данные отсутствуют	данные отсутствуют
105	738937.89	1288627.56	данные отсутствуют	данные отсутствуют
106	738937.89	1288627.19	данные отсутствуют	данные отсутствуют
107	738937.89	1288625.7	данные отсутствуют	данные отсутствуют
108	738937.89	1288625.32	данные отсутствуют	данные отсутствуют
109	738937.51	1288625.32	данные отсутствуют	данные отсутствуют
110	738936.02	1288625.32	данные отсутствуют	данные отсутствуют
111	739000.81	1288444.87	данные отсутствуют	данные отсутствуют
112	739000.81	1288445.25	данные отсутствуют	данные отсутствуют
Государственный регистратор				ФГИС ЕГРН
полное наименование должности			подпись	инициалы, фамилия

М.П.

Раздел 4.2

Выписка из Единого государственного реестра недвижимости об объекте недвижимости
Сведения о частях земельного участка

Земельный участок				
(вид объекта недвижимости)				
Лист №		Раздела 4.2		Всего листов раздела 4.2 : ____
				Всего разделов: ____
				Всего листов выписки: ____
30.09.2021 № 99/2021/420699649				
Кадастровый номер:			02:22:000000:3826	
Номер точки	Координаты, м		Описание закрепления на местности	Средняя квадратическая погрешность определения координат характерных точек границы части земельного участка, м
	X	Y		
1	2	3	4	5
113	739000.81	1288446.74	данные отсутствуют	данные отсутствуют
114	739000.81	1288447.11	данные отсутствуют	данные отсутствуют
115	739001.18	1288447.11	данные отсутствуют	данные отсутствуют
116	739002.67	1288447.11	данные отсутствуют	данные отсутствуют
117	739003.05	1288447.11	данные отсутствуют	данные отсутствуют
118	739003.05	1288446.74	данные отсутствуют	данные отсутствуют
119	739003.05	1288445.25	данные отсутствуют	данные отсутствуют
120	739003.05	1288444.87	данные отсутствуют	данные отсутствуют
121	739002.67	1288444.87	данные отсутствуют	данные отсутствуют
122	739001.18	1288444.87	данные отсутствуют	данные отсутствуют
123	739066.82	1288264.51	данные отсутствуют	данные отсутствуют
124	739066.82	1288264.89	данные отсутствуют	данные отсутствуют
125	739066.82	1288266.38	данные отсутствуют	данные отсутствуют
126	739066.82	1288266.75	данные отсутствуют	данные отсутствуют
127	739067.19	1288266.75	данные отсутствуют	данные отсутствуют
128	739068.68	1288266.75	данные отсутствуют	данные отсутствуют
129	739069.06	1288266.75	данные отсутствуют	данные отсутствуют
Государственный регистратор				ФГИС ЕГРН
полное наименование должности			подпись	инициалы, фамилия

М.П.

210

Выписка из Единого государственного реестра недвижимости об объекте недвижимости
Сведения о частях земельного участка

Земельный участок				
(вид объекта недвижимости)				
Лист №		Раздела 4.2		Всего листов раздела 4.2 : ____
				Всего разделов: ____
				Всего листов выписки: ____
30.09.2021 № 99/2021/420699649				
Кадастровый номер:				02:22:000000:3826
Номер точки	Координаты, м		Описание закрепления на местности	Средняя квадратическая погрешность определения координат характерных точек границы части земельного участка, м
	X	Y		
1	2	3	4	5
130	739069.06	1288266.38	данные отсутствуют	данные отсутствуют
131	739069.06	1288264.89	данные отсутствуют	данные отсутствуют
132	739069.06	1288264.51	данные отсутствуют	данные отсутствуют
133	739068.68	1288264.51	данные отсутствуют	данные отсутствуют
134	739067.19	1288264.51	данные отсутствуют	данные отсутствуют
135	739132.19	1288084.03	данные отсутствуют	данные отсутствуют
136	739132.19	1288084.41	данные отсутствуют	данные отсутствуют
137	739132.19	1288085.9	данные отсутствуют	данные отсутствуют
138	739132.19	1288086.27	данные отсутствуют	данные отсутствуют
139	739132.56	1288086.27	данные отсутствуют	данные отсутствуют
140	739134.05	1288086.27	данные отсутствуют	данные отсутствуют
141	739134.43	1288086.27	данные отсутствуют	данные отсутствуют
142	739134.43	1288085.9	данные отсутствуют	данные отсутствуют
143	739134.43	1288084.41	данные отсутствуют	данные отсутствуют
144	739134.43	1288084.03	данные отсутствуют	данные отсутствуют
145	739134.05	1288084.03	данные отсутствуют	данные отсутствуют
146	739132.56	1288084.03	данные отсутствуют	данные отсутствуют
Государственный регистратор				ФГИС ЕГРН
полное наименование должности			подпись	инициалы, фамилия

М.П.

Выписка из Единого государственного реестра недвижимости об объекте недвижимости
Сведения о частях земельного участка

Земельный участок				
(вид объекта недвижимости)				
Лист №		Раздела 4.2		Всего листов раздела 4.2 : ____
				Всего разделов: ____
				Всего листов выписки: ____
30.09.2021 № 99/2021/420699649				
Кадастровый номер:				02:22:000000:3826
Номер точки	Координаты, м		Описание закрепления на местности	Средняя квадратическая погрешность определения координат характерных точек границы части земельного участка, м
	X	Y		
1	2	3	4	5
147	739197.62	1287902.65	данные отсутствуют	данные отсутствуют
147	739197.62	1287902.65	данные отсутствуют	данные отсутствуют
148	739197.62	1287903.03	данные отсутствуют	данные отсутствуют
148	739197.62	1287903.03	данные отсутствуют	данные отсутствуют
149	739197.62	1287904.52	данные отсутствуют	данные отсутствуют
149	739197.62	1287904.52	данные отсутствуют	данные отсутствуют
150	739197.62	1287904.89	данные отсутствуют	данные отсутствуют
150	739197.62	1287904.89	данные отсутствуют	данные отсутствуют
151	739197.99	1287904.89	данные отсутствуют	данные отсутствуют
151	739197.99	1287904.89	данные отсутствуют	данные отсутствуют
152	739199.48	1287904.89	данные отсутствуют	данные отсутствуют
152	739199.48	1287904.89	данные отсутствуют	данные отсутствуют
153	739199.86	1287904.89	данные отсутствуют	данные отсутствуют
153	739199.86	1287904.89	данные отсутствуют	данные отсутствуют
154	739199.86	1287904.52	данные отсутствуют	данные отсутствуют
154	739199.86	1287904.52	данные отсутствуют	данные отсутствуют
155	739199.86	1287903.03	данные отсутствуют	данные отсутствуют
Государственный регистратор				ФГИС ЕГРН
полное наименование должности			подпись	инициалы, фамилия

М.П.

Земельный участок				
(вид объекта недвижимости)				
Лист № _____ Раздела 4.2		Всего листов раздела 4.2 : _____		Всего разделов: _____
30.09.2021 № 99/2021/420699649				
Кадастровый номер:			02:22:000000:3826	
Номер точки	Координаты, м		Описание закрепления на местности	Средняя квадратическая погрешность определения координат характерных точек границы части земельного участка, м
	X	Y		
1	2	3	4	5
155	739199.86	1287903.03	данные отсутствуют	данные отсутствуют
156	739199.86	1287902.65	данные отсутствуют	данные отсутствуют
156	739199.86	1287902.65	данные отсутствуют	данные отсутствуют
157	739199.48	1287902.65	данные отсутствуют	данные отсутствуют
157	739199.48	1287902.65	данные отсутствуют	данные отсутствуют
158	739197.99	1287902.65	данные отсутствуют	данные отсутствуют
158	739197.99	1287902.65	данные отсутствуют	данные отсутствуют
159	739265.73	1287716.01	данные отсутствуют	данные отсутствуют
160	739265.73	1287716.39	данные отсутствуют	данные отсутствуют
161	739265.73	1287717.88	данные отсутствуют	данные отсутствуют
162	739265.73	1287718.25	данные отсутствуют	данные отсутствуют
163	739266.1	1287718.25	данные отсутствуют	данные отсутствуют
164	739267.59	1287718.25	данные отсутствуют	данные отсутствуют
165	739267.97	1287718.25	данные отсутствуют	данные отсутствуют
166	739267.97	1287717.88	данные отсутствуют	данные отсутствуют
167	739267.97	1287716.39	данные отсутствуют	данные отсутствуют
168	739267.97	1287716.01	данные отсутствуют	данные отсутствуют
Государственный регистратор			ФГИС ЕГРН	
полное наименование должности			подпись	
			инициалы, фамилия	

М.П.

Раздел 4.2

Выписка из Единого государственного реестра недвижимости об объекте недвижимости
Сведения о частях земельного участка

Земельный участок				
(вид объекта недвижимости)				
Лист № _____ Раздела 4.2		Всего листов раздела 4.2 : _____		Всего разделов: _____
30.09.2021 № 99/2021/420699649				
Кадастровый номер:			02:22:000000:3826	
Номер точки	Координаты, м		Описание закрепления на местности	Средняя квадратическая погрешность определения координат характерных точек границы части земельного участка, м
	X	Y		
1	2	3	4	5
169	739267.59	1287716.01	данные отсутствуют	данные отсутствуют
170	739266.1	1287716.01	данные отсутствуют	данные отсутствуют
171	739308.17	1287590.05	данные отсутствуют	данные отсутствуют
172	739310.61	1287594.73	данные отсутствуют	данные отсутствуют
173	739315.33	1287592.27	данные отсутствуют	данные отсутствуют
173	739315.33	1287592.27	данные отсутствуют	данные отсутствуют
174	739312.9	1287587.59	данные отсутствуют	данные отсутствуют
175	739317.18	1287567.09	данные отсутствуют	данные отсутствуют
176	739316.9	1287572.78	данные отсутствуют	данные отсутствуют
177	739322.71	1287573.07	данные отсутствуют	данные отсутствуют
177	739322.71	1287573.07	данные отсутствуют	данные отсутствуют
178	739323	1287567.38	данные отсутствуют	данные отсутствуют
178	739323	1287567.38	данные отсутствуют	данные отсутствуют
179	739387.22	1287379.99	данные отсутствуют	данные отсутствуют
180	739387.22	1287380.37	данные отсутствуют	данные отсутствуют
181	739387.22	1287381.86	данные отсутствуют	данные отсутствуют
182	739387.22	1287382.23	данные отсутствуют	данные отсутствуют
Государственный регистратор			ФГИС ЕГРН	
полное наименование должности			подпись	
			инициалы, фамилия	

М.П.

Выписка из Единого государственного реестра недвижимости об объекте недвижимости
Сведения о частях земельного участка

Земельный участок				
(вид объекта недвижимости)				
Лист № __ Раздела 4.2		Всего листов раздела 4.2 : __		Всего разделов: __
30.09.2021 № 99/2021/420699649				
Кадастровый номер:			02:22:000000:3826	
Номер точки	Координаты, м		Описание закрепления на местности	Средняя квадратическая погрешность определения координат характерных точек границы части земельного участка, м
	X	Y		
1	2	3	4	5
183	739387.59	1287382.23	данные отсутствуют	данные отсутствуют
184	739389.08	1287382.23	данные отсутствуют	данные отсутствуют
185	739389.46	1287382.23	данные отсутствуют	данные отсутствуют
186	739389.46	1287381.86	данные отсутствуют	данные отсутствуют
187	739389.46	1287380.37	данные отсутствуют	данные отсутствуют
188	739389.46	1287379.99	данные отсутствуют	данные отсутствуют
189	739389.08	1287379.99	данные отсутствуют	данные отсутствуют
190	739387.59	1287379.99	данные отсутствуют	данные отсутствуют
191	739455.68	1287192.85	данные отсутствуют	данные отсутствуют
192	739455.68	1287193.22	данные отсутствуют	данные отсутствуют
193	739455.68	1287194.71	данные отсутствуют	данные отсутствуют
194	739455.68	1287195.09	данные отсутствуют	данные отсутствуют
195	739456.05	1287195.09	данные отсутствуют	данные отсутствуют
196	739457.54	1287195.09	данные отсутствуют	данные отсутствуют
197	739457.92	1287195.09	данные отсутствуют	данные отсутствуют
198	739457.92	1287194.71	данные отсутствуют	данные отсутствуют
199	739457.92	1287193.22	данные отсутствуют	данные отсутствуют
Государственный регистратор			ФГИС ЕГРН	
полное наименование должности			подпись	
			инициалы, фамилия	

М.П.

Выписка из Единого государственного реестра недвижимости об объекте недвижимости
Сведения о частях земельного участка

Земельный участок				
(вид объекта недвижимости)				
Лист № __ Раздела 4.2		Всего листов раздела 4.2 : __		Всего разделов: __
30.09.2021 № 99/2021/420699649				
Кадастровый номер:			02:22:000000:3826	
Номер точки	Координаты, м		Описание закрепления на местности	Средняя квадратическая погрешность определения координат характерных точек границы части земельного участка, м
	X	Y		
1	2	3	4	5
200	739457.92	1287192.85	данные отсутствуют	данные отсутствуют
201	739457.54	1287192.85	данные отсутствуют	данные отсутствуют
202	739456.05	1287192.85	данные отсутствуют	данные отсутствуют
203	737616.87	1290858.83	данные отсутствуют	данные отсутствуют
204	737757.23	1290934.27	данные отсутствуют	данные отсутствуют
205	737756.8	1290934.6	данные отсутствуют	данные отсутствуют
205	737756.8	1290934.6	данные отсутствуют	данные отсутствуют
205	737756.8	1290934.6	данные отсутствуют	данные отсутствуют
206	737758.18	1290936.36	данные отсутствуют	данные отсутствуют
206	737758.18	1290936.36	данные отсутствуют	данные отсутствуют
206	737758.18	1290936.36	данные отсутствуют	данные отсутствуют
207	737759.38	1290935.42	данные отсутствуют	данные отсутствуют
208	737981.11	1291054.59	данные отсутствуют	данные отсутствуют
209	737984.61	1291055.95	данные отсутствуют	данные отсутствуют
210	737940.38	1291084.75	данные отсутствуют	данные отсутствуют
211	737693.06	1290951.94	данные отсутствуют	данные отсутствуют
212	737753.59	1290976.88	данные отсутствуют	данные отсутствуют
Государственный регистратор			ФГИС ЕГРН	
полное наименование должности			подпись	
			инициалы, фамилия	

М.П.

Земельный участок				
(вид объекта недвижимости)				
Лист № _____ Раздела 4.2		Всего листов раздела 4.2 : _____		Всего разделов: _____
30.09.2021 № 99/2021/420699649				
Кадастровый номер:			02:22:000000:3826	
Номер точки	Координаты, м		Описание закрепления на местности	Средняя квадратическая погрешность определения координат характерных точек границы части земельного участка, м
	X	Y		
1	2	3	4	5
212	737753.59	1290976.88	данные отсутствуют	данные отсутствуют
212	737753.59	1290976.88	данные отсутствуют	данные отсутствуют
212	737753.59	1290976.88	данные отсутствуют	данные отсутствуют
213	737752.51	1290978.84	данные отсутствуют	данные отсутствуют
213	737752.51	1290978.84	данные отсутствуют	данные отсутствуют
213	737752.51	1290978.84	данные отсутствуют	данные отсутствуют
213	737752.51	1290978.84	данные отсутствуют	данные отсутствуют
213	737752.51	1290978.84	данные отсутствуют	данные отсутствуют
214	737754.48	1290979.91	данные отсутствуют	данные отсутствуют
214	737754.48	1290979.91	данные отсутствуют	данные отсутствуют
214	737754.48	1290979.91	данные отсутствуют	данные отсутствуют
214	737754.48	1290979.91	данные отсутствуют	данные отсутствуют
215	737755.55	1290977.95	данные отсутствуют	данные отсутствуют
215	737755.55	1290977.95	данные отсутствуют	данные отсутствуют
215	737755.55	1290977.95	данные отсутствуют	данные отсутствуют
215	737755.55	1290977.95	данные отсутствуют	данные отсутствуют
216	737749.4	1290955.36	данные отсутствуют	данные отсутствуют
216	737749.4	1290955.36	данные отсутствуют	данные отсутствуют
Государственный регистратор			ФГИС ЕГРН	
полное наименование должности			подпись	
			инициалы, фамилия	

М.П.

Раздел 4.2

Выписка из Единого государственного реестра недвижимости об объекте недвижимости
Сведения о частях земельного участка

Земельный участок				
(вид объекта недвижимости)				
Лист № _____ Раздела 4.2		Всего листов раздела 4.2 : _____		Всего разделов: _____
30.09.2021 № 99/2021/420699649				
Кадастровый номер:			02:22:000000:3826	
Номер точки	Координаты, м		Описание закрепления на местности	Средняя квадратическая погрешность определения координат характерных точек границы части земельного участка, м
	X	Y		
1	2	3	4	5
216	737749.4	1290955.36	данные отсутствуют	данные отсутствуют
217	737749.4	1290957.54	данные отсутствуют	данные отсутствуют
217	737749.4	1290957.54	данные отсутствуют	данные отсутствуют
217	737749.4	1290957.54	данные отсутствуют	данные отсутствуют
218	737751.57	1290957.53	данные отсутствуют	данные отсутствуют
218	737751.57	1290957.53	данные отсутствуют	данные отсутствуют
218	737751.57	1290957.53	данные отсутствуют	данные отсутствуют
219	737751.57	1290955.37	данные отсутствуют	данные отсутствуют
219	737751.57	1290955.37	данные отсутствуют	данные отсутствуют
219	737751.57	1290955.37	данные отсутствуют	данные отсутствуют
220	735762.12	1289867.31	данные отсутствуют	данные отсутствуют
221	735911.54	1289947.23	данные отсутствуют	данные отсутствуют
222	735910.04	1289947.23	данные отсутствуют	данные отсутствуют
222	735910.04	1289947.23	данные отсутствуют	данные отсутствуют
223	735910.04	1289949.47	данные отсутствуют	данные отсутствуют
223	735910.04	1289949.47	данные отсутствуют	данные отсутствуют
224	735912.28	1289949.47	данные отсутствуют	данные отсутствуют
Государственный регистратор			ФГИС ЕГРН	
полное наименование должности			подпись	
			инициалы, фамилия	

М.П.

Выписка из Единого государственного реестра недвижимости об объекте недвижимости
Сведения о частях земельного участка

Земельный участок				
(вид объекта недвижимости)				
Лист № _____ Раздела 4.2		Всего листов раздела 4.2 : _____		Всего разделов: _____
30.09.2021 № 99/2021/420699649				
Кадастровый номер:			02:22:000000:3826	
Номер точки	Координаты, м		Описание закрепления на местности	Средняя квадратическая погрешность определения координат характерных точек границы части земельного участка, м
	X	Y		
1	2	3	4	5
224	735912.28	1289949.47	данные отсутствуют	данные отсутствуют
225	735912.28	1289947.63	данные отсутствуют	данные отсутствуют
226	736143.26	1290071.18	данные отсутствуют	данные отсутствуют
227	736141.96	1290071.18	данные отсутствуют	данные отсутствуют
227	736141.96	1290071.18	данные отсутствуют	данные отсутствуют
228	736141.96	1290073.42	данные отсутствуют	данные отсутствуют
228	736141.96	1290073.42	данные отсутствуют	данные отсутствуют
229	736144.2	1290073.42	данные отсутствуют	данные отсутствуют
229	736144.2	1290073.42	данные отсутствуют	данные отсутствуют
230	736144.2	1290071.68	данные отсутствуют	данные отсутствуют
231	736187.46	1290094.82	данные отсутствуют	данные отсутствуют
232	736393.81	1290203.41	данные отсутствуют	данные отсутствуют
233	736592.87	1290310.96	данные отсутствуют	данные отсутствуют
234	736618.55	1290324.66	данные отсутствуют	данные отсутствуют
235	736616.97	1290324.66	данные отсутствуют	данные отсутствуют
235	736616.97	1290324.66	данные отсутствуют	данные отсутствуют
236	736616.97	1290326.9	данные отсутствуют	данные отсутствуют
Государственный регистратор			ФГИС ЕГРН	
полное наименование должности			подпись	
			инициалы, фамилия	

М.П.

Выписка из Единого государственного реестра недвижимости об объекте недвижимости
Сведения о частях земельного участка

Земельный участок				
(вид объекта недвижимости)				
Лист № _____ Раздела 4.2		Всего листов раздела 4.2 : _____		Всего разделов: _____
30.09.2021 № 99/2021/420699649				
Кадастровый номер:			02:22:000000:3826	
Номер точки	Координаты, м		Описание закрепления на местности	Средняя квадратическая погрешность определения координат характерных точек границы части земельного участка, м
	X	Y		
1	2	3	4	5
236	736616.97	1290326.9	данные отсутствуют	данные отсутствуют
237	736619.21	1290326.9	данные отсутствуют	данные отсутствуют
237	736619.21	1290326.9	данные отсутствуют	данные отсутствуют
238	736619.21	1290325.01	данные отсутствуют	данные отсутствуют
239	736943.75	1290498.15	данные отсутствуют	данные отсутствуют
240	736986.72	1290549.3	данные отсутствуют	данные отсутствуют
240	736986.72	1290549.3	данные отсутствуют	данные отсутствуют
241	737030.23	1290596.85	данные отсутствуют	данные отсутствуют
242	736966.73	1290562.54	данные отсутствуют	данные отсутствуют
243	736571.14	1290351.5	данные отсутствуют	данные отсутствуют
244	736372.28	1290244.06	данные отсутствуют	данные отсутствуют
245	736165.98	1290135.49	данные отсутствуют	данные отсутствуют
246	735718.33	1289896.05	данные отсутствуют	данные отсутствуют
247	737006.47	1290577.42	данные отсутствуют	данные отсутствуют
247	737006.47	1290577.42	данные отсутствуют	данные отсутствуют
248	737005.42	1290579.4	данные отсутствуют	данные отсутствуют
248	737005.42	1290579.4	данные отсутствуют	данные отсутствуют
Государственный регистратор			ФГИС ЕГРН	
полное наименование должности			подпись	
			инициалы, фамилия	

М.П.

Земельный участок				
(вид объекта недвижимости)				
Лист №		Раздела 4.2		Всего листов раздела 4.2 : ____
				Всего разделов: ____
				Всего листов выписки: ____
30.09.2021 № 99/2021/420699649				
Кадастровый номер:			02:22:000000:3826	
Номер точки	Координаты, м		Описание закрепления на местности	Средняя квадратическая погрешность определения координат характерных точек границы части земельного участка, м
	X	Y		
1	2	3	4	5
249	737007.39	1290580.45	данные отсутствуют	данные отсутствуют
249	737007.39	1290580.45	данные отсутствуют	данные отсутствуют
250	737008.45	1290578.48	данные отсутствуют	данные отсутствуют
250	737008.45	1290578.48	данные отсутствуют	данные отсутствуют
251	736975.88	1290541.85	данные отсутствуют	данные отсутствуют
251	736975.88	1290541.85	данные отсутствуют	данные отсутствуют
252	736975.88	1290544.09	данные отсутствуют	данные отсутствуют
252	736975.88	1290544.09	данные отсутствуют	данные отсутствуют
253	736978.12	1290544.09	данные отсутствуют	данные отсутствуют
253	736978.12	1290544.09	данные отсутствуют	данные отсутствуют
254	736978.12	1290541.85	данные отсутствуют	данные отсутствуют
254	736978.12	1290541.85	данные отсутствуют	данные отсутствуют
255	736807.62	1290471.51	данные отсутствуют	данные отсутствуют
255	736807.62	1290471.51	данные отсутствуют	данные отсутствуют
256	736806.56	1290473.48	данные отсутствуют	данные отсутствуют
256	736806.56	1290473.48	данные отсутствуют	данные отсутствуют
257	736808.54	1290474.54	данные отсутствуют	данные отсутствуют
Государственный регистратор				ФГИС ЕГРН
полное наименование должности			подпись	инициалы, фамилия

М.П.

Раздел 4.2

Выписка из Единого государственного реестра недвижимости об объекте недвижимости
Сведения о частях земельного участка

Земельный участок				
(вид объекта недвижимости)				
Лист №		Раздела 4.2		Всего листов раздела 4.2 : ____
				Всего разделов: ____
				Всего листов выписки: ____
30.09.2021 № 99/2021/420699649				
Кадастровый номер:			02:22:000000:3826	
Номер точки	Координаты, м		Описание закрепления на местности	Средняя квадратическая погрешность определения координат характерных точек границы части земельного участка, м
	X	Y		
1	2	3	4	5
257	736808.54	1290474.54	данные отсутствуют	данные отсутствуют
258	736809.59	1290472.57	данные отсутствуют	данные отсутствуют
258	736809.59	1290472.57	данные отсутствуют	данные отсутствуют
259	736843.81	1290446.12	данные отсутствуют	данные отсутствуют
259	736843.81	1290446.12	данные отсутствуют	данные отсутствуют
260	736843.81	1290448.36	данные отсутствуют	данные отсутствуют
260	736843.81	1290448.36	данные отсутствуют	данные отсутствуют
261	736846.05	1290448.36	данные отсутствуют	данные отсутствуют
261	736846.05	1290448.36	данные отсутствуют	данные отсутствуют
262	736846.05	1290446.12	данные отсутствуют	данные отсутствуют
262	736846.05	1290446.12	данные отсутствуют	данные отсутствуют
263	736782.93	1290438.81	данные отсутствуют	данные отсутствуют
263	736782.93	1290438.81	данные отсутствуют	данные отсутствуют
264	736782.93	1290441.05	данные отсутствуют	данные отсутствуют
264	736782.93	1290441.05	данные отсутствуют	данные отсутствуют
265	736785.17	1290441.05	данные отсутствуют	данные отсутствуют
265	736785.17	1290441.05	данные отсутствуют	данные отсутствуют
Государственный регистратор				ФГИС ЕГРН
полное наименование должности			подпись	инициалы, фамилия

М.П.

Выписка из Единого государственного реестра недвижимости об объекте недвижимости
Сведения о частях земельного участка

Земельный участок				
(вид объекта недвижимости)				
Лист № __ Раздела 4.2		Всего листов раздела 4.2 : __		Всего разделов: __
30.09.2021 № 99/2021/420699649				
Кадастровый номер:			02:22:000000:3826	
Номер точки	Координаты, м		Описание закрепления на местности	Средняя квадратическая погрешность определения координат характерных точек границы части земельного участка, м
	X	Y		
1	2	3	4	5
266	736785.17	1290438.81	данные отсутствуют	данные отсутствуют
266	736785.17	1290438.81	данные отсутствуют	данные отсутствуют
267	736609.25	1290365.47	данные отсутствуют	данные отсутствуют
267	736609.25	1290365.47	данные отсутствуют	данные отсутствуют
268	736608.19	1290367.44	данные отсутствуют	данные отсутствуют
268	736608.19	1290367.44	данные отсутствуют	данные отсутствуют
269	736610.17	1290368.49	данные отсутствуют	данные отсутствуют
269	736610.17	1290368.49	данные отсутствуют	данные отсутствуют
270	736611.22	1290366.52	данные отсутствуют	данные отсутствуют
270	736611.22	1290366.52	данные отсутствуют	данные отсутствуют
271	736580.59	1290330.35	данные отсутствуют	данные отсутствуют
271	736580.59	1290330.35	данные отсутствуют	данные отсутствуют
272	736580.59	1290332.59	данные отсутствуют	данные отсутствуют
272	736580.59	1290332.59	данные отсутствуют	данные отсутствуют
273	736582.83	1290332.59	данные отсутствуют	данные отсутствуют
273	736582.83	1290332.59	данные отсутствуют	данные отсутствуют
274	736582.83	1290330.35	данные отсутствуют	данные отсутствуют
Государственный регистратор				ФГИС ЕГРН
полное наименование должности			подпись	инициалы, фамилия

М.П.

Выписка из Единого государственного реестра недвижимости об объекте недвижимости
Сведения о частях земельного участка

Земельный участок				
(вид объекта недвижимости)				
Лист № __ Раздела 4.2		Всего листов раздела 4.2 : __		Всего разделов: __
30.09.2021 № 99/2021/420699649				
Кадастровый номер:			02:22:000000:3826	
Номер точки	Координаты, м		Описание закрепления на местности	Средняя квадратическая погрешность определения координат характерных точек границы части земельного участка, м
	X	Y		
1	2	3	4	5
274	736582.83	1290330.35	данные отсутствуют	данные отсутствуют
275	736410.4	1290259.2	данные отсутствуют	данные отсутствуют
275	736410.4	1290259.2	данные отсутствуют	данные отсутствуют
276	736409.35	1290261.18	данные отсутствуют	данные отсутствуют
276	736409.35	1290261.18	данные отсутствуют	данные отсутствуют
277	736411.33	1290262.23	данные отсутствуют	данные отсутствуют
277	736411.33	1290262.23	данные отсутствуют	данные отсутствуют
278	736412.38	1290260.25	данные отсутствуют	данные отсутствуют
278	736412.38	1290260.25	данные отсутствуют	данные отсутствуют
279	736381.77	1290224.17	данные отсутствуют	данные отсутствуют
280	736381.77	1290226.41	данные отсутствуют	данные отсутствуют
280	736381.77	1290226.41	данные отсутствуют	данные отсутствуют
281	736384.01	1290226.41	данные отсутствуют	данные отсутствуют
282	736384.01	1290224.17	данные отсутствуют	данные отсутствуют
282	736384.01	1290224.17	данные отсутствуют	данные отсутствуют
283	736382.89	1290199.86	данные отсутствуют	данные отсутствуют
283	736382.89	1290199.86	данные отсутствуют	данные отсутствуют
Государственный регистратор				ФГИС ЕГРН
полное наименование должности			подпись	инициалы, фамилия

М.П.

Земельный участок				
(вид объекта недвижимости)				
Лист № __ Раздела 4.2		Всего листов раздела 4.2 : __		Всего разделов: __
30.09.2021 № 99/2021/420699649				
Кадастровый номер:				02:22:000000:3826
Номер точки	Координаты, м		Описание закрепления на местности	Средняя квадратическая погрешность определения координат характерных точек границы части земельного участка, м
	X	Y		
1	2	3	4	5
284	736382.89	1290202.1	данные отсутствуют	данные отсутствуют
284	736382.89	1290202.1	данные отсутствуют	данные отсутствуют
285	736385.13	1290202.1	данные отсутствуют	данные отсутствуют
285	736385.13	1290202.1	данные отсутствуют	данные отсутствуют
286	736385.13	1290199.86	данные отсутствуют	данные отсутствуют
286	736385.13	1290199.86	данные отсутствуют	данные отсутствуют
287	736211.45	1290153.13	данные отсутствуют	данные отсутствуют
287	736211.45	1290153.13	данные отсутствуют	данные отсутствуют
288	736210.4	1290155.1	данные отсутствуют	данные отсутствуют
288	736210.4	1290155.1	данные отсутствуют	данные отсутствуют
289	736212.37	1290156.15	данные отсутствуют	данные отсутствуют
289	736212.37	1290156.15	данные отсутствуют	данные отсутствуют
290	736213.42	1290154.18	данные отсутствуют	данные отсутствуют
290	736213.42	1290154.18	данные отсутствуют	данные отсутствуют
291	736174.67	1290113.72	данные отсутствуют	данные отсутствуют
291	736174.67	1290113.72	данные отсутствуют	данные отсутствуют
292	736174.67	1290115.96	данные отсутствуют	данные отсутствуют
Государственный регистратор				ФГИС ЕГРН
полное наименование должности			подпись	инициалы, фамилия

М.П.

Раздел 4.2

Выписка из Единого государственного реестра недвижимости об объекте недвижимости
Сведения о частях земельного участка

Земельный участок				
(вид объекта недвижимости)				
Лист № __ Раздела 4.2		Всего листов раздела 4.2 : __		Всего разделов: __
30.09.2021 № 99/2021/420699649				
Кадастровый номер:				02:22:000000:3826
Номер точки	Координаты, м		Описание закрепления на местности	Средняя квадратическая погрешность определения координат характерных точек границы части земельного участка, м
	X	Y		
1	2	3	4	5
292	736174.67	1290115.96	данные отсутствуют	данные отсутствуют
293	736176.91	1290115.96	данные отсутствуют	данные отсутствуют
293	736176.91	1290115.96	данные отсутствуют	данные отсутствуют
294	736176.91	1290113.72	данные отсутствуют	данные отсутствуют
294	736176.91	1290113.72	данные отсутствуют	данные отсутствуют
295	736003.86	1290042.17	данные отсутствуют	данные отсутствуют
295	736003.86	1290042.17	данные отсутствуют	данные отсутствуют
296	736002.81	1290044.15	данные отсутствуют	данные отсутствуют
296	736002.81	1290044.15	данные отсутствуют	данные отсутствуют
297	736004.78	1290045.2	данные отсутствуют	данные отсутствуют
297	736004.78	1290045.2	данные отсутствуют	данные отсутствуют
298	736005.84	1290043.23	данные отсутствуют	данные отсутствуют
298	736005.84	1290043.23	данные отсутствуют	данные отсутствуют
299	735977.22	1290007.71	данные отсутствуют	данные отсутствуют
299	735977.22	1290007.71	данные отсутствуют	данные отсутствуют
300	735977.22	1290009.95	данные отсутствуют	данные отсутствуют
301	735979.46	1290009.95	данные отсутствуют	данные отсутствуют
Государственный регистратор				ФГИС ЕГРН
полное наименование должности			подпись	инициалы, фамилия

М.П.

Выписка из Единого государственного реестра недвижимости об объекте недвижимости
Сведения о частях земельного участка

Земельный участок				
(вид объекта недвижимости)				
Лист №		Раздела 4.2		Всего листов раздела 4.2 : ____
				Всего разделов: ____
				Всего листов выписки: ____
30.09.2021 № 99/2021/420699649				
Кадастровый номер:			02:22:000000:3826	
Номер точки	Координаты, м		Описание закрепления на местности	Средняя квадратическая погрешность определения координат характерных точек границы части земельного участка, м
	X	Y		
1	2	3	4	5
301	735979.46	1290009.95	данные отсутствуют	данные отсутствуют
302	735979.46	1290007.71	данные отсутствуют	данные отсутствуют
302	735979.46	1290007.71	данные отсутствуют	данные отсутствуют
303	735805.1	1289935.98	данные отсутствуют	данные отсутствуют
303	735805.1	1289935.98	данные отсутствуют	данные отсутствуют
304	735804.04	1289937.95	данные отсутствуют	данные отсутствуют
304	735804.04	1289937.95	данные отсутствуют	данные отсутствуют
305	735806.02	1289939.01	данные отсутствуют	данные отсутствуют
305	735806.02	1289939.01	данные отсутствуют	данные отсутствуют
306	735807.07	1289937.04	данные отсутствуют	данные отсутствуют
306	735807.07	1289937.04	данные отсутствуют	данные отсутствуют
307	735778.59	1289901.77	данные отсутствуют	данные отсутствуют
307	735778.59	1289901.77	данные отсутствуют	данные отсутствуют
308	735778.59	1289904.01	данные отсутствуют	данные отсутствуют
309	735780.83	1289904.01	данные отсутствуют	данные отсутствуют
309	735780.83	1289904.01	данные отсутствуют	данные отсутствуют
310	735780.83	1289901.77	данные отсутствуют	данные отсутствуют
Государственный регистратор				ФГИС ЕГРН
полное наименование должности			подпись	инициалы, фамилия

М.П.

Выписка из Единого государственного реестра недвижимости об объекте недвижимости
Сведения о частях земельного участка

Земельный участок				
(вид объекта недвижимости)				
Лист №		Раздела 4.2		Всего листов раздела 4.2 : ____
				Всего разделов: ____
				Всего листов выписки: ____
30.09.2021 № 99/2021/420699649				
Кадастровый номер:			02:22:000000:3826	
Номер точки	Координаты, м		Описание закрепления на местности	Средняя квадратическая погрешность определения координат характерных точек границы части земельного участка, м
	X	Y		
1	2	3	4	5
310	735780.83	1289901.77	данные отсутствуют	данные отсутствуют
311	734774.89	1289340.28	данные отсутствуют	данные отсутствуют
312	734933.15	1289425.6	данные отсутствуют	данные отсутствуют
313	734933.15	1289427.04	данные отсутствуют	данные отсутствуют
313	734933.15	1289427.04	данные отсутствуют	данные отсутствуют
314	734935.39	1289427.04	данные отсутствуют	данные отсутствуют
314	734935.39	1289427.04	данные отсутствуют	данные отсутствуют
315	734935.39	1289426.81	данные отсутствуют	данные отсутствуют
316	734968.18	1289444.49	данные отсутствуют	данные отсутствуют
317	735173.8	1289552.62	данные отсутствуют	данные отсутствуют
318	735172.32	1289552.62	данные отсутствуют	данные отсутствуют
318	735172.32	1289552.62	данные отсутствуют	данные отсутствуют
319	735172.32	1289554.86	данные отсутствуют	данные отсутствуют
319	735172.32	1289554.86	данные отсутствуют	данные отсутствуют
320	735174.56	1289554.86	данные отсутствуют	данные отсутствуют
320	735174.56	1289554.86	данные отсутствуют	данные отсутствуют
321	735174.56	1289553.02	данные отсутствуют	данные отсутствуют
Государственный регистратор				ФГИС ЕГРН
полное наименование должности			подпись	инициалы, фамилия

М.П.

Земельный участок				
(вид объекта недвижимости)				
Лист №		Раздела 4.2		Всего листов раздела 4.2 : ____
				Всего разделов: ____
				Всего листов выписки: ____
30.09.2021 № 99/2021/420699649				
Кадастровый номер:				02:22:000000:3826
Номер точки	Координаты, м		Описание закрепления на местности	Средняя квадратическая погрешность определения координат характерных точек границы части земельного участка, м
	X	Y		
1	2	3	4	5
322	735398.66	1289672.89	данные отсутствуют	данные отсутствуют
323	735397.05	1289672.89	данные отсутствуют	данные отсутствуют
323	735397.05	1289672.89	данные отсутствуют	данные отсутствуют
324	735397.05	1289675.13	данные отсутствуют	данные отсутствуют
324	735397.05	1289675.13	данные отсутствуют	данные отсутствуют
325	735399.29	1289675.13	данные отсутствуют	данные отсутствуют
325	735399.29	1289675.13	данные отсутствуют	данные отсутствуют
326	735399.29	1289673.23	данные отсутствуют	данные отсутствуют
327	735496.09	1289725.01	данные отсутствуют	данные отсутствуют
328	735514.59	1289787.07	данные отсутствуют	данные отсутствуют
329	735152.75	1289593.53	данные отсутствуют	данные отсутствуют
330	734946.65	1289485.15	данные отсутствуют	данные отсутствуют
331	734764.31	1289386.84	данные отсутствуют	данные отсутствуют
332	735376.81	1289707.04	данные отсутствуют	данные отсутствуют
332	735376.81	1289707.04	данные отсутствуют	данные отсутствуют
333	735375.75	1289709.01	данные отсутствуют	данные отсутствуют
333	735375.75	1289709.01	данные отсутствуют	данные отсутствуют
Государственный регистратор				ФГИС ЕГРН
полное наименование должности			подпись	инициалы, фамилия

М.П.

Раздел 4.2

Выписка из Единого государственного реестра недвижимости об объекте недвижимости
Сведения о частях земельного участка

Земельный участок				
(вид объекта недвижимости)				
Лист №		Раздела 4.2		Всего листов раздела 4.2 : ____
				Всего разделов: ____
				Всего листов выписки: ____
30.09.2021 № 99/2021/420699649				
Кадастровый номер:				02:22:000000:3826
Номер точки	Координаты, м		Описание закрепления на местности	Средняя квадратическая погрешность определения координат характерных точек границы части земельного участка, м
	X	Y		
1	2	3	4	5
334	735377.72	1289710.07	данные отсутствуют	данные отсутствуют
334	735377.72	1289710.07	данные отсутствуют	данные отсутствуют
335	735378.78	1289708.1	данные отсутствуют	данные отсутствуют
335	735378.78	1289708.1	данные отсутствуют	данные отсутствуют
336	735381.68	1289689.28	данные отсутствуют	данные отсутствуют
336	735381.68	1289689.28	данные отсутствуют	данные отсутствуют
337	735381.68	1289691.52	данные отсутствуют	данные отсутствуют
337	735381.68	1289691.52	данные отсутствуют	данные отсутствуют
338	735383.92	1289691.52	данные отсутствуют	данные отсутствуют
338	735383.92	1289691.52	данные отсутствуют	данные отсутствуют
339	735383.92	1289689.28	данные отсутствуют	данные отсутствуют
339	735383.92	1289689.28	данные отсутствуют	данные отсутствуют
340	735178.74	1289600.94	данные отсутствуют	данные отсутствуют
340	735178.74	1289600.94	данные отсутствуют	данные отсутствуют
341	735177.68	1289602.91	данные отсутствуют	данные отсутствуют
341	735177.68	1289602.91	данные отсутствуют	данные отсутствуют
342	735179.65	1289603.97	данные отсутствуют	данные отсутствуют
Государственный регистратор				ФГИС ЕГРН
полное наименование должности			подпись	инициалы, фамилия

М.П.

Выписка из Единого государственного реестра недвижимости об объекте недвижимости
Сведения о частях земельного участка

Земельный участок				
(вид объекта недвижимости)				
Лист № _____ Раздела 4.2		Всего листов раздела 4.2 : _____		Всего разделов: _____
30.09.2021 № 99/2021/420699649				
Кадастровый номер:			02:22:000000:3826	
Номер точки	Координаты, м		Описание закрепления на местности	Средняя квадратическая погрешность определения координат характерных точек границы части земельного участка, м
	X	Y		
1	2	3	4	5
342	735179.65	1289603.97	данные отсутствуют	данные отсутствуют
343	735180.71	1289602	данные отсутствуют	данные отсутствуют
343	735180.71	1289602	данные отсутствуют	данные отсутствуют
344	735163.26	1289573.29	данные отсутствуют	данные отсутствуют
345	735163.26	1289575.53	данные отсутствуют	данные отсутствуют
345	735163.26	1289575.53	данные отсутствуют	данные отсутствуют
346	735165.5	1289575.53	данные отсутствуют	данные отсутствуют
347	735165.5	1289573.29	данные отсутствуют	данные отсутствуют
347	735165.5	1289573.29	данные отсутствуют	данные отсутствуют
348	734966.89	1289487.48	данные отсутствуют	данные отсутствуют
348	734966.89	1289487.48	данные отсутствуют	данные отсутствуют
349	734965.84	1289489.45	данные отсутствуют	данные отсутствуют
349	734965.84	1289489.45	данные отсутствуют	данные отсутствуют
350	734967.81	1289490.51	данные отсутствуют	данные отсутствуют
350	734967.81	1289490.51	данные отсутствуют	данные отсутствуют
351	734968.86	1289488.53	данные отсутствуют	данные отсутствуют
351	734968.86	1289488.53	данные отсутствуют	данные отсутствуют
Государственный регистратор			ФГИС ЕГРН	
полное наименование должности			подпись	
			инициалы, фамилия	

М.П.

Выписка из Единого государственного реестра недвижимости об объекте недвижимости
Сведения о частях земельного участка

Земельный участок				
(вид объекта недвижимости)				
Лист № _____ Раздела 4.2		Всего листов раздела 4.2 : _____		Всего разделов: _____
30.09.2021 № 99/2021/420699649				
Кадастровый номер:			02:22:000000:3826	
Номер точки	Координаты, м		Описание закрепления на местности	Средняя квадратическая погрешность определения координат характерных точек границы части земельного участка, м
	X	Y		
1	2	3	4	5
352	734956.67	1289462.67	данные отсутствуют	данные отсутствуют
353	734956.67	1289464.91	данные отсутствуют	данные отсутствуют
353	734956.67	1289464.91	данные отсутствуют	данные отсутствуют
354	734958.91	1289464.91	данные отсутствуют	данные отсутствуют
355	734958.91	1289462.67	данные отсутствуют	данные отсутствуют
356	737769.95	1290915.76	данные отсутствуют	данные отсутствуют
357	738006.96	1291041.4	данные отсутствуют	данные отсутствуют
358	737962.89	1291070.09	данные отсутствуют	данные отсутствуют
359	737750.55	1290957.53	данные отсутствуют	данные отсутствуют
360	737749.4	1290956.93	данные отсутствуют	данные отсутствуют
361	737748.37	1290956.38	данные отсутствуют	данные отсутствуют
362	737656.59	1290907.38	данные отсутствуют	данные отсутствуют
363	737580.8	1290814.76	данные отсутствуют	данные отсутствуют
364	737759.94	1290934.98	данные отсутствуют	данные отсутствуют
364	737759.94	1290934.98	данные отсутствуют	данные отсутствуют
365	737758.56	1290933.22	данные отсутствуют	данные отсутствуют
365	737758.56	1290933.22	данные отсутствуют	данные отсутствуют
Государственный регистратор			ФГИС ЕГРН	
полное наименование должности			подпись	
			инициалы, фамилия	

М.П.

Земельный участок				
(вид объекта недвижимости)				
Лист № __ Раздела 4.2		Всего листов раздела 4.2 : __		Всего разделов: __
30.09.2021 № 99/2021/420699649				
Кадастровый номер:			02:22:000000:3826	
Номер точки	Координаты, м		Описание закрепления на местности	Средняя квадратическая погрешность определения координат характерных точек границы части земельного участка, м
	X	Y		
1	2	3	4	5
366	735783.09	1289853.55	данные отсутствуют	данные отсутствуют
367	735922.76	1289927.95	данные отсутствуют	данные отсутствуют
368	736153.6	1290052.41	данные отсутствуют	данные отсутствуют
369	736394.98	1290178.74	данные отсутствуют	данные отсутствуют
370	736628.58	1290305.85	данные отсутствуют	данные отсутствуют
371	736906.41	1290453.69	данные отсутствуют	данные отсутствуют
372	736985.53	1290547.89	данные отсутствуют	данные отсутствуют
373	736978.12	1290543.94	данные отсутствуют	данные отсутствуют
374	736975.88	1290542.75	данные отсутствуют	данные отсутствуют
375	736784.75	1290441.05	данные отсутствуют	данные отсутствуют
376	736782.93	1290440.08	данные отсутствуют	данные отсутствуют
377	736606.88	1290346.4	данные отсутствуют	данные отсутствуют
378	736581.5	1290332.59	данные отсутствуют	данные отсутствуют
379	736580.59	1290332.1	данные отсутствуют	данные отсутствуют
380	736384.01	1290225.14	данные отсутствуют	данные отсутствуют
381	736382.23	1290224.17	данные отсутствуют	данные отсутствуют
382	736373.48	1290219.41	данные отсутствуют	данные отсутствуют
Государственный регистратор			ФГИС ЕГРН	
полное наименование должности			подпись	
			инициалы, фамилия	

М.П.

Раздел 4.2

Выписка из Единого государственного реестра недвижимости об объекте недвижимости
Сведения о частях земельного участка

Земельный участок				
(вид объекта недвижимости)				
Лист № __ Раздела 4.2		Всего листов раздела 4.2 : __		Всего разделов: __
30.09.2021 № 99/2021/420699649				
Кадастровый номер:			02:22:000000:3826	
Номер точки	Координаты, м		Описание закрепления на местности	Средняя квадратическая погрешность определения координат характерных точек границы части земельного участка, м
	X	Y		
1	2	3	4	5
383	736175.82	1290115.96	данные отсутствуют	данные отсутствуют
384	736174.67	1290115.36	данные отсутствуют	данные отсутствуют
385	736132.14	1290093.1	данные отсутствуют	данные отсутствуют
386	735977.93	1290009.95	данные отсутствуют	данные отсутствуют
387	735977.22	1290009.57	данные отсутствуют	данные отсутствуют
388	735901.09	1289968.52	данные отсутствуют	данные отсутствуют
389	735779.99	1289904.01	данные отсутствуют	данные отсутствуют
390	735778.59	1289903.27	данные отсутствуют	данные отсутствуют
391	735739.26	1289882.32	данные отсутствуют	данные отсутствуют
392	736619.21	1290324.66	данные отсутствуют	данные отсутствуют
393	736144.2	1290071.18	данные отсутствуют	данные отсутствуют
394	735912.28	1289947.23	данные отсутствуют	данные отсутствуют
395	734780.25	1289316.68	данные отсутствуют	данные отсутствуют
396	734945.18	1289402.34	данные отсутствуют	данные отсутствуют
397	735497.81	1289700.31	данные отсутствуют	данные отсутствуют
398	735492.41	1289712.65	данные отсутствуют	данные отсутствуют
399	735505.55	1289756.74	данные отсутствуют	данные отсутствуют
Государственный регистратор			ФГИС ЕГРН	
полное наименование должности			подпись	
			инициалы, фамилия	

М.П.

Выписка из Единого государственного реестра недвижимости об объекте недвижимости
Сведения о частях земельного участка

Земельный участок				
(вид объекта недвижимости)				
Лист № __ Раздела 4.2		Всего листов раздела 4.2 : __		Всего разделов: __
30.09.2021 № 99/2021/420699649				
Кадастровый номер:			02:22:000000:3826	
Номер точки	Координаты, м		Описание закрепления на местности	Средняя квадратическая погрешность определения координат характерных точек границы части земельного участка, м
	X	Y		
1	2	3	4	5
400	735383.92	1289691.16	данные отсутствуют	данные отсутствуют
401	735381.68	1289689.95	данные отсутствуют	данные отсутствуют
402	735165.5	1289573.39	данные отсутствуют	данные отсутствуют
403	735165.31	1289573.29	данные отсутствуют	данные отсутствуют
404	734923.82	1289443.08	данные отсутствуют	данные отсутствуют
405	734769.72	1289363.04	данные отсутствуют	данные отсутствуют
406	735399.29	1289672.89	данные отсутствуют	данные отсутствуют
407	735174.56	1289552.62	данные отсутствуют	данные отсутствуют
408	734933.15	1289424.8	данные отсутствуют	данные отсутствуют
409	734935.39	1289424.8	данные отсутствуют	данные отсутствуют
410	737656.43	1290907.18	данные отсутствуют	данные отсутствуют
411	737749.4	1290956.72	данные отсутствуют	данные отсутствуют
412	737750.93	1290957.53	данные отсутствуют	данные отсутствуют
413	737962.57	1291070.3	данные отсутствуют	данные отсутствуют
414	737930.03	1291091.49	данные отсутствуют	данные отсутствуют
415	737709.62	1290974.05	данные отсутствуют	данные отсутствуют
416	737709.45	1290972.4	данные отсутствуют	данные отсутствуют
Государственный регистратор			ФГИС ЕГРН	
полное наименование должности			подпись	
			инициалы, фамилия	

М.П.

Выписка из Единого государственного реестра недвижимости об объекте недвижимости
Сведения о частях земельного участка

Земельный участок				
(вид объекта недвижимости)				
Лист № __ Раздела 4.2		Всего листов раздела 4.2 : __		Всего разделов: __
30.09.2021 № 99/2021/420699649				
Кадастровый номер:			02:22:000000:3826	
Номер точки	Координаты, м		Описание закрепления на местности	Средняя квадратическая погрешность определения координат характерных точек границы части земельного участка, м
	X	Y		
1	2	3	4	5
416	737709.45	1290972.4	данные отсутствуют	данные отсутствуют
417	737709.06	1290971.96	данные отсутствуют	данные отсутствуют
417	737709.06	1290971.96	данные отсутствуют	данные отсутствуют
418	737709.3	1290971.78	данные отсутствуют	данные отсутствуют
418	737709.3	1290971.78	данные отсутствуют	данные отсутствуют
419	735738.78	1289882.63	данные отсутствуют	данные отсутствуют
420	735814.15	1289923.24	данные отсутствуют	данные отсутствуют
421	736174.67	1290115.33	данные отсутствуют	данные отсутствуют
422	736175.85	1290115.96	данные отсутствуют	данные отсутствуют
423	736381.77	1290225.68	данные отсутствуют	данные отсутствуют
424	736383.14	1290226.41	данные отсутствуют	данные отсутствуют
425	736580.59	1290331.62	данные отсутствуют	данные отсутствуют
426	736582.42	1290332.59	данные отсутствуют	данные отсутствуют
427	736618.34	1290351.73	данные отсутствуют	данные отсутствуют
428	736782.93	1290440.54	данные отсутствуют	данные отсутствуют
429	736783.87	1290441.05	данные отсутствуют	данные отсутствуют
430	736817.08	1290458.97	данные отсутствуют	данные отсутствуют
Государственный регистратор			ФГИС ЕГРН	
полное наименование должности			подпись	
			инициалы, фамилия	

М.П.

Земельный участок				
(вид объекта недвижимости)				
Лист № _____ Раздела 4.2		Всего листов раздела 4.2 : _____		Всего разделов: _____
30.09.2021 № 99/2021/420699649				
Кадастровый номер:			02:22:000000:3826	
Номер точки	Координаты, м		Описание закрепления на местности	Средняя квадратическая погрешность определения координат характерных точек границы части земельного участка, м
	X	Y		
1	2	3	4	5
431	736975.88	1290542.19	данные отсутствуют	данные отсутствуют
432	736978.12	1290543.37	данные отсутствуют	данные отсутствуют
433	736984.58	1290546.75	данные отсутствуют	данные отсутствуют
434	737053.78	1290622.59	данные отсутствуют	данные отсутствуют
435	736998.45	1290592.41	данные отсутствуют	данные отсутствуют
436	736801.21	1290489.04	данные отсутствуют	данные отсутствуют
437	736602.33	1290381.73	данные отсутствуют	данные отсутствуют
438	735798.09	1289953.21	данные отсутствуют	данные отсутствуют
439	735706.47	1289903.83	данные отсутствуют	данные отсутствуют
440	734769.52	1289363.92	данные отсутствуют	данные отсутствуют
441	734956.67	1289464	данные отсутствуют	данные отсутствуют
442	734958.37	1289464.91	данные отсутствуют	данные отсутствуют
443	735163.26	1289574.48	данные отсутствуют	данные отсутствуют
444	735165.23	1289575.53	данные отсутствуют	данные отсутствуют
445	735187.11	1289587.23	данные отсутствуют	данные отсутствуют
446	735381.68	1289690.24	данные отсутствуют	данные отсутствуют
447	735383.92	1289691.42	данные отсутствуют	данные отсутствуют
Государственный регистратор			ФГИС ЕГРН	
полное наименование должности			подпись	
			инициалы, фамилия	

М.П.

Раздел 4.2

Выписка из Единого государственного реестра недвижимости об объекте недвижимости
Сведения о частях земельного участка

Земельный участок				
(вид объекта недвижимости)				
Лист № _____ Раздела 4.2		Всего листов раздела 4.2 : _____		Всего разделов: _____
30.09.2021 № 99/2021/420699649				
Кадастровый номер:			02:22:000000:3826	
Номер точки	Координаты, м		Описание закрепления на местности	Средняя квадратическая погрешность определения координат характерных точек границы части земельного участка, м
	X	Y		
1	2	3	4	5
448	735386.5	1289692.79	данные отсутствуют	данные отсутствуют
449	735505.62	1289756.98	данные отсутствуют	данные отсутствуют
450	735518.69	1289800.83	данные отсутствуют	данные отсутствуют
451	735517.42	1289801.96	данные отсутствуют	данные отсутствуют
452	735370.55	1289722.81	данные отсутствуют	данные отсутствуют
453	735171.16	1289617.25	данные отсутствуют	данные отсутствуют
454	734761.7	1289398.3	данные отсутствуют	данные отсутствуют
455	739484.77	1287196.7	данные отсутствуют	данные отсутствуют
456	739531.22	1287203.55	данные отсутствуют	данные отсутствуют
457	739031.25	1288581.66	данные отсутствуют	данные отсутствуют
458	738964.25	1288761.07	данные отсутствуют	данные отсутствуют
459	738924.86	1288871.92	данные отсутствуют	данные отсутствуют
460	738877.49	1288867.87	данные отсутствуют	данные отсутствуют
461	738921	1288745.42	данные отсутствуют	данные отсутствуют
462	738988.02	1288565.94	данные отсутствуют	данные отсутствуют
463	738942.74	1288752.26	данные отсутствуют	данные отсутствуют
463	738942.74	1288752.26	данные отсутствуют	данные отсутствуют
Государственный регистратор			ФГИС ЕГРН	
полное наименование должности			подпись	
			инициалы, фамилия	

М.П.

Выписка из Единого государственного реестра недвижимости об объекте недвижимости
Сведения о частях земельного участка

Земельный участок						
(вид объекта недвижимости)						
Лист №		Раздела 4.2		Всего листов раздела 4.2 : ____	Всего разделов: ____	Всего листов выписки: ____
30.09.2021 № 99/2021/420699649						
Кадастровый номер:			02:22:000000:3826			
Номер точки	Координаты, м		Описание закрепления на местности	Средняя квадратическая погрешность определения координат характерных точек границы части земельного участка, м		
	X	Y				
1	2	3	4	5		
464	738942.74	1288754.5	данные отсутствуют	данные отсутствуют		
464	738942.74	1288754.5	данные отсутствуют	данные отсутствуют		
465	738944.98	1288754.5	данные отсутствуют	данные отсутствуют		
466	738944.98	1288752.26	данные отсутствуют	данные отсутствуют		
467	739007.96	1288572.83	данные отсутствуют	данные отсутствуют		
467	739007.96	1288572.83	данные отсутствуют	данные отсутствуют		
468	739007.96	1288575.07	данные отсутствуют	данные отсутствуют		
468	739007.96	1288575.07	данные отсутствуют	данные отсутствуют		
469	739010.2	1288575.07	данные отсутствуют	данные отсутствуют		
470	739010.2	1288572.83	данные отсутствуют	данные отсутствуют		
471	739070.8	1288399.78	данные отсутствуют	данные отсутствуют		
471	739070.8	1288399.78	данные отсутствуют	данные отсутствуют		
472	739070.8	1288402.02	данные отсутствуют	данные отсутствуют		
472	739070.8	1288402.02	данные отсутствуют	данные отсутствуют		
473	739073.04	1288402.02	данные отсутствуют	данные отсутствуют		
474	739073.04	1288399.78	данные отсутствуют	данные отсутствуют		
475	739133.49	1288226.95	данные отсутствуют	данные отсутствуют		
Государственный регистратор					ФГИС ЕГРН	
полное наименование должности			подпись		инициалы, фамилия	

М.П.

Выписка из Единого государственного реестра недвижимости об объекте недвижимости
Сведения о частях земельного участка

Земельный участок						
(вид объекта недвижимости)						
Лист №		Раздела 4.2		Всего листов раздела 4.2 : ____	Всего разделов: ____	Всего листов выписки: ____
30.09.2021 № 99/2021/420699649						
Кадастровый номер:			02:22:000000:3826			
Номер точки	Координаты, м		Описание закрепления на местности	Средняя квадратическая погрешность определения координат характерных точек границы части земельного участка, м		
	X	Y				
1	2	3	4	5		
475	739133.49	1288226.95	данные отсутствуют	данные отсутствуют		
476	739133.49	1288229.19	данные отсутствуют	данные отсутствуют		
476	739133.49	1288229.19	данные отсутствуют	данные отсутствуют		
477	739135.73	1288229.19	данные отсутствуют	данные отсутствуют		
478	739135.73	1288226.95	данные отсутствуют	данные отсутствуют		
479	739196.09	1288054.45	данные отсутствуют	данные отсутствуют		
479	739196.09	1288054.45	данные отсутствуют	данные отсутствуют		
480	739196.09	1288056.69	данные отсутствуют	данные отсутствуют		
480	739196.09	1288056.69	данные отсутствуют	данные отсутствуют		
481	739198.33	1288056.69	данные отсутствуют	данные отсутствуют		
482	739198.33	1288054.45	данные отсутствуют	данные отсутствуют		
483	739259	1287881.02	данные отсутствуют	данные отсутствуют		
483	739259	1287881.02	данные отсутствуют	данные отсутствуют		
484	739259	1287883.26	данные отсутствуют	данные отсутствуют		
484	739259	1287883.26	данные отсутствуют	данные отсутствуют		
485	739261.24	1287883.26	данные отсутствуют	данные отсутствуют		
486	739261.24	1287881.02	данные отсутствуют	данные отсутствуют		
Государственный регистратор					ФГИС ЕГРН	
полное наименование должности			подпись		инициалы, фамилия	

М.П.

Земельный участок				
(вид объекта недвижимости)				
Лист №		Раздела 4.2		Всего листов раздела 4.2 : ____
				Всего разделов: ____
				Всего листов выписки: ____
30.09.2021 № 99/2021/420699649				
Кадастровый номер:			02:22:000000:3826	
Номер точки	Координаты, м		Описание закрепления на местности	Средняя квадратическая погрешность определения координат характерных точек границы части земельного участка, м
	X	Y		
1	2	3	4	5
487	739321.83	1287708.54	данные отсутствуют	данные отсутствуют
487	739321.83	1287708.54	данные отсутствуют	данные отсутствуют
487	739321.83	1287708.54	данные отсутствуют	данные отсутствуют
488	739321.83	1287710.78	данные отсутствуют	данные отсутствуют
488	739321.83	1287710.78	данные отсутствуют	данные отсутствуют
489	739324.07	1287710.78	данные отсутствуют	данные отсутствуют
489	739324.07	1287710.78	данные отсутствуют	данные отсутствуют
490	739324.07	1287708.54	данные отсутствуют	данные отсутствуют
490	739324.07	1287708.54	данные отсутствуют	данные отсутствуют
491	739384.64	1287528.28	данные отсутствуют	данные отсутствуют
491	739384.64	1287528.28	данные отсутствуют	данные отсутствуют
491	739384.64	1287528.28	данные отсутствуют	данные отсутствуют
492	739384.94	1287534.82	данные отсутствуют	данные отсутствуют
492	739384.94	1287534.82	данные отсутствуют	данные отсутствуют
492	739384.94	1287534.82	данные отсутствуют	данные отсутствуют
492	739384.94	1287534.82	данные отсутствуют	данные отсутствуют
493	739390.86	1287534.55	данные отсутствуют	данные отсутствуют
493	739390.86	1287534.55	данные отсутствуют	данные отсутствуют
Государственный регистратор				ФГИС ЕГРН
полное наименование должности			подпись	инициалы, фамилия

М.П.

Земельный участок				
(вид объекта недвижимости)				
Лист №		Раздела 4.2		Всего листов раздела 4.2 : ____
				Всего разделов: ____
				Всего листов выписки: ____
30.09.2021 № 99/2021/420699649				
Кадастровый номер:			02:22:000000:3826	
Номер точки	Координаты, м		Описание закрепления на местности	Средняя квадратическая погрешность определения координат характерных точек границы части земельного участка, м
	X	Y		
1	2	3	4	5
494	739390.57	1287528.01	данные отсутствуют	данные отсутствуют
494	739390.57	1287528.01	данные отсутствуют	данные отсутствуют
495	739462.82	1287319.78	данные отсутствуют	данные отсутствуют
495	739462.82	1287319.78	данные отсутствуют	данные отсутствуют
496	739462.82	1287322.02	данные отсутствуют	данные отсутствуют
496	739462.82	1287322.02	данные отсутствуют	данные отсутствуют
497	739465.06	1287322.02	данные отсутствуют	данные отсутствуют
497	739465.06	1287322.02	данные отсутствуют	данные отсутствуют
498	739465.06	1287319.78	данные отсутствуют	данные отсутствуют
498	739465.06	1287319.78	данные отсутствуют	данные отсутствуют
499	738578.89	1290605.01	данные отсутствуют	данные отсутствуют
500	737715.86	1291033.17	данные отсутствуют	данные отсутствуют
501	737710.26	1290980.13	данные отсутствуют	данные отсутствуют
502	738548.04	1290564.49	данные отсутствуют	данные отсутствуют
503	737506.27	1291117.08	данные отсутствуют	данные отсутствуют
503	737506.27	1291117.08	данные отсутствуют	данные отсутствуют
504	737345.68	1291232.01	данные отсутствуют	данные отсутствуют
Государственный регистратор				ФГИС ЕГРН
полное наименование должности			подпись	инициалы, фамилия

М.П.

Выписка из Единого государственного реестра недвижимости об объекте недвижимости
Сведения о частях земельного участка

Земельный участок						
(вид объекта недвижимости)						
Лист №		Раздела 4.2		Всего листов раздела 4.2 : ____	Всего разделов: ____	Всего листов выписки: ____
30.09.2021 № 99/2021/420699649						
Кадастровый номер: 02:22:000000:3826						
Номер точки	Координаты, м		Описание закрепления на местности	Средняя квадратическая погрешность определения координат характерных точек границы части земельного участка, м		
	X	Y				
1	2	3	4	5		
505	737143.32	1291348.25	данные отсутствуют	данные отсутствуют		
506	737104.87	1291370.46	данные отсутствуют	данные отсутствуют		
507	737070.93	1291332.33	данные отсутствуют	данные отсутствуют		
508	737118.37	1291304.93	данные отсутствуют	данные отсутствуют		
509	737485.29	1291094.16	данные отсутствуют	данные отсутствуют		
510	737129.85	1291325.49	данные отсутствуют	данные отсутствуют		
510	737129.85	1291325.49	данные отсутствуют	данные отсутствуют		
511	737129.76	1291327.49	данные отсутствуют	данные отсутствуют		
511	737129.76	1291327.49	данные отсутствуют	данные отсутствуют		
512	737131.75	1291327.59	данные отсутствуют	данные отсутствуют		
512	737131.75	1291327.59	данные отсутствуют	данные отсутствуют		
513	737131.85	1291325.59	данные отсутствуют	данные отсутствуют		
513	737131.85	1291325.59	данные отсутствуют	данные отсутствуют		
514	734515.91	1290479.81	данные отсутствуют	данные отсутствуют		
515	734518.96	1290481.04	данные отсутствуют	данные отсутствуют		
516	734778.47	1290603.11	данные отсутствуют	данные отсутствуют		
517	734510.53	1290503.59	данные отсутствуют	данные отсутствуют		
Государственный регистратор					ФГИС ЕГРН	
полное наименование должности			подпись		инициалы, фамилия	

М.П.

Выписка из Единого государственного реестра недвижимости об объекте недвижимости
Сведения о частях земельного участка

Земельный участок						
(вид объекта недвижимости)						
Лист №		Раздела 4.2		Всего листов раздела 4.2 : ____	Всего разделов: ____	Всего листов выписки: ____
30.09.2021 № 99/2021/420699649						
Кадастровый номер: 02:22:000000:3826						
Номер точки	Координаты, м		Описание закрепления на местности	Средняя квадратическая погрешность определения координат характерных точек границы части земельного участка, м		
	X	Y				
1	2	3	4	5		
517	734510.53	1290503.59	данные отсутствуют	данные отсутствуют		
518	734510.56	1290503.36	данные отсутствуют	данные отсутствуют		
518	734510.56	1290503.36	данные отсутствуют	данные отсутствуют		
519	739497.88	1287198.64	данные отсутствуют	данные отсутствуют		
520	739108.69	1288274.58	данные отсутствуют	данные отсутствуют		
521	738894.01	1288869.28	данные отсутствуют	данные отсутствуют		
522	738863.09	1288866.64	данные отсутствуют	данные отсутствуют		
523	739080.49	1288264.36	данные отсутствуют	данные отсутствуют		
524	739467.59	1287194.17	данные отсутствуют	данные отсутствуют		
525	733865.85	1286439.01	данные отсутствуют	данные отсутствуют		
525	733865.85	1286439.01	данные отсутствуют	данные отсутствуют		
526	733893.3	1286479.15	данные отсутствуют	данные отсутствуют		
526	733893.3	1286479.15	данные отсутствуют	данные отсутствуют		
527	733888.36	1286483.19	данные отсутствуют	данные отсутствуют		
528	733886.81	1286474.14	данные отсутствуют	данные отсутствуют		
529	733863.56	1286440.19	данные отсутствуют	данные отсутствуют		
530	739501.99	1287199.24	данные отсутствуют	данные отсутствуют		
Государственный регистратор					ФГИС ЕГРН	
полное наименование должности			подпись		инициалы, фамилия	

М.П.

Земельный участок				
(вид объекта недвижимости)				
Лист №		Раздела 4.2		Всего листов раздела 4.2 : ____
				Всего разделов: ____
				Всего листов выписки: ____
30.09.2021 № 99/2021/420699649				
Кадастровый номер:				02:22:000000:3826
Номер точки	Координаты, м		Описание закрепления на местности	Средняя квадратическая погрешность определения координат характерных точек границы части земельного участка, м
	X	Y		
1	2	3	4	5
531	739552.42	1287206.68	данные отсутствуют	данные отсутствуют
532	739468.59	1287448.94	данные отсутствуют	данные отсутствуют
533	739318.18	1287829.44	данные отсутствуют	данные отсутствуют
534	739234.21	1287899.06	данные отсутствуют	данные отсутствуют
535	739089.39	1288052.7	данные отсутствуют	данные отсутствуют
536	739045.08	1288109.05	данные отсутствуют	данные отсутствуют
537	739092.42	1287976.64	данные отсутствуют	данные отсутствуют
538	739199.49	1287863.05	данные отсутствуют	данные отсутствуют
539	739276.89	1287797.23	данные отсутствуют	данные отсутствуют
540	739421.89	1287430.83	данные отсутствуют	данные отсутствуют
541	738918.84	1288269.57	данные отсутствуют	данные отсутствуют
542	738779.79	1288446.38	данные отсутствуют	данные отсутствуют
543	738604.54	1288645.81	данные отсутствуют	данные отсутствуют
544	738501.67	1288758.21	данные отсутствуют	данные отсутствуют
545	738473.31	1288749.67	данные отсутствуют	данные отсутствуют
545	738473.31	1288749.67	данные отсутствуют	данные отсутствуют
546	738461.73	1288727.67	данные отсутствуют	данные отсутствуют
Государственный регистратор				ФГИС ЕГРН
полное наименование должности			подпись	инициалы, фамилия

М.П.

Раздел 4.2

Выписка из Единого государственного реестра недвижимости об объекте недвижимости
Сведения о частях земельного участка

Земельный участок				
(вид объекта недвижимости)				
Лист №		Раздела 4.2		Всего листов раздела 4.2 : ____
				Всего разделов: ____
				Всего листов выписки: ____
30.09.2021 № 99/2021/420699649				
Кадастровый номер:				02:22:000000:3826
Номер точки	Координаты, м		Описание закрепления на местности	Средняя квадратическая погрешность определения координат характерных точек границы части земельного участка, м
	X	Y		
1	2	3	4	5
547	738568.84	1288610.79	данные отсутствуют	данные отсутствуют
548	738743.17	1288412.19	данные отсутствуют	данные отсутствуют
549	738971.4	1288121.98	данные отсутствуют	данные отсутствуют
550	737771.61	1289407.09	данные отсутствуют	данные отсутствуют
551	737786.93	1289433.62	данные отсутствуют	данные отсутствуют
552	737561	1289612.46	данные отсутствуют	данные отсутствуют
553	737349.74	1289745.53	данные отсутствуют	данные отсутствуют
554	737433.41	1289853.7	данные отсутствуют	данные отсутствуют
555	737549.27	1289982.78	данные отсутствуют	данные отсутствуют
556	737781.13	1290253.46	данные отсутствуют	данные отсутствуют
557	737952.37	1290493.09	данные отсутствуют	данные отсутствуют
558	738081.31	1290672.4	данные отсутствуют	данные отсутствуют
559	738235.82	1290892.36	данные отсутствуют	данные отсутствуют
560	738169.11	1290935.82	данные отсутствуют	данные отсутствуют
561	737997.95	1290720.31	данные отсутствуют	данные отсутствуют
562	737708.27	1290336.45	данные отсутствуют	данные отсутствуют
563	737543.21	1290112.31	данные отсутствуют	данные отсутствуют
Государственный регистратор				ФГИС ЕГРН
полное наименование должности			подпись	инициалы, фамилия

М.П.

Выписка из Единого государственного реестра недвижимости об объекте недвижимости
Сведения о частях земельного участка

Земельный участок				
(вид объекта недвижимости)				
Лист № __ Раздела 4.2		Всего листов раздела 4.2 : __		Всего разделов: __
30.09.2021 № 99/2021/420699649				
Кадастровый номер:			02:22:000000:3826	
Номер точки	Координаты, м		Описание закрепления на местности	Средняя квадратическая погрешность определения координат характерных точек границы части земельного участка, м
	X	Y		
1	2	3	4	5
564	737484.5	1290023.26	данные отсутствуют	данные отсутствуют
565	737397.68	1289902.04	данные отсутствуют	данные отсутствуют
566	737284.47	1289755.99	данные отсутствуют	данные отсутствуют
567	737251.21	1289773.62	данные отсутствуют	данные отсутствуют
568	737240.45	1289759.16	данные отсутствуют	данные отсутствуют
569	737251.39	1289750.6	данные отсутствуют	данные отсутствуют
570	737258.51	1289752.88	данные отсутствуют	данные отсутствуют
571	737310.42	1289709.16	данные отсутствуют	данные отсутствуют
572	737317.93	1289704.99	данные отсутствуют	данные отсутствуют
573	737318.73	1289705.96	данные отсутствуют	данные отсутствуют
574	737337.73	1289694	данные отсутствуют	данные отсутствуют
575	737560.63	1289570.27	данные отсутствуют	данные отсутствуют
576	737585.11	1289545.41	данные отсутствуют	данные отсутствуют
577	737651.73	1289488.48	данные отсутствуют	данные отсутствуют
578	735839.01	1287188.49	данные отсутствуют	данные отсутствуют
579	735840.51	1287190.51	данные отсутствуют	данные отсутствуют
580	735911.82	1287289.51	данные отсутствуют	данные отсутствуют
Государственный регистратор				ФГИС ЕГРН
полное наименование должности			подпись	инициалы, фамилия

М.П.

Выписка из Единого государственного реестра недвижимости об объекте недвижимости
Сведения о частях земельного участка

Земельный участок				
(вид объекта недвижимости)				
Лист № __ Раздела 4.2		Всего листов раздела 4.2 : __		Всего разделов: __
30.09.2021 № 99/2021/420699649				
Кадастровый номер:			02:22:000000:3826	
Номер точки	Координаты, м		Описание закрепления на местности	Средняя квадратическая погрешность определения координат характерных точек границы части земельного участка, м
	X	Y		
1	2	3	4	5
580	735911.82	1287289.51	данные отсутствуют	данные отсутствуют
581	736076.4	1287510.38	данные отсутствуют	данные отсутствуют
582	736152.99	1287616.1	данные отсутствуют	данные отсутствуют
582	736152.99	1287616.1	данные отсутствуют	данные отсутствуют
583	736295.32	1287814.26	данные отсутствуют	данные отсутствуют
583	736295.32	1287814.26	данные отсутствуют	данные отсутствуют
584	736364.59	1287905.01	данные отсутствуют	данные отсутствуют
584	736364.59	1287905.01	данные отсутствуют	данные отсутствуют
585	736374.33	1287917.24	данные отсутствуют	данные отсутствуют
585	736374.33	1287917.24	данные отсутствуют	данные отсутствуют
586	736381	1287925.5	данные отсутствуют	данные отсутствуют
586	736381	1287925.5	данные отсутствуют	данные отсутствуют
587	736383.14	1287927.84	данные отсутствуют	данные отсутствуют
587	736383.14	1287927.84	данные отсутствуют	данные отсутствуют
588	736348.6	1287973.36	данные отсутствуют	данные отсутствуют
589	735788.12	1287196.37	данные отсутствуют	данные отсутствуют
590	735386.08	1286651	данные отсутствуют	данные отсутствуют
Государственный регистратор				ФГИС ЕГРН
полное наименование должности			подпись	инициалы, фамилия

М.П.

Земельный участок				
(вид объекта недвижимости)				
Лист № __ Раздела 4.2		Всего листов раздела 4.2 : __		Всего разделов: __
30.09.2021 № 99/2021/420699649				
Кадастровый номер:			02:22:000000:3826	
Номер точки	Координаты, м		Описание закрепления на местности	Средняя квадратическая погрешность определения координат характерных точек границы части земельного участка, м
	X	Y		
1	2	3	4	5
591	735398.8	1286595.01	данные отсутствуют	данные отсутствуют
591	735398.8	1286595.01	данные отсутствуют	данные отсутствуют
591	735398.8	1286595.01	данные отсутствуют	данные отсутствуют
592	734896.78	1285908.41	данные отсутствуют	данные отсутствуют
592	734896.78	1285908.41	данные отсутствуют	данные отсутствуют
593	735335.77	1286536.06	данные отсутствуют	данные отсутствуют
593	735335.77	1286536.06	данные отсутствуют	данные отсутствуют
593	735335.77	1286536.06	данные отсутствуют	данные отсутствуют
594	735327.63	1286571.72	данные отсутствуют	данные отсутствуют
595	735102.17	1286265.88	данные отсутствуют	данные отсутствуют
596	734881.74	1285958.56	данные отсутствуют	данные отсутствуют
597	734349.23	1286240.72	данные отсутствуют	данные отсутствуют
598	734155.1	1286350.54	данные отсутствуют	данные отсутствуют
599	733936.9	1286402.44	данные отсутствуют	данные отсутствуют
600	734131.86	1286306.25	данные отсутствуют	данные отсутствуют
601	734213.13	1286260.27	данные отсутствуют	данные отсутствуют
602	734838.44	1285988.01	данные отсутствуют	данные отсутствуют
Государственный регистратор				ФГИС ЕГРН
полное наименование должности			подпись	инициалы, фамилия

М.П.

Земельный участок				
(вид объекта недвижимости)				
Лист № __ Раздела 4.2		Всего листов раздела 4.2 : __		Всего разделов: __
30.09.2021 № 99/2021/420699649				
Кадастровый номер:			02:22:000000:3826	
Номер точки	Координаты, м		Описание закрепления на местности	Средняя квадратическая погрешность определения координат характерных точек границы части земельного участка, м
	X	Y		
1	2	3	4	5
603	734923.52	1286015.17	данные отсутствуют	данные отсутствуют
604	734957.25	1285994.87	данные отсутствуют	данные отсутствуют
605	734959.55	1285998.15	данные отсутствуют	данные отсутствуют
606	734924.04	1286019.53	данные отсутствуют	данные отсутствуют
607	734837.56	1285991.93	данные отсутствуют	данные отсутствуют
608	734824.28	1285990.19	данные отсутствуют	данные отсутствуют
609	734813.84	1285992.67	данные отсутствуют	данные отсутствуют
610	734711.93	1286044.59	данные отсутствуют	данные отсутствуют
611	734504.14	1286154.82	данные отсутствуют	данные отсутствуют
612	734331.25	1286251.24	данные отсутствуют	данные отсутствуют
613	734149.84	1286351.01	данные отсутствуют	данные отсутствуют
614	734040.69	1286404.86	данные отсутствуют	данные отсутствуют
615	733947.29	1286451.85	данные отсутствуют	данные отсутствуют
616	733902.36	1286474.28	данные отсутствуют	данные отсутствуют
617	733888.47	1286483.83	данные отсутствуют	данные отсутствуют
618	733887.73	1286479.48	данные отсутствуют	данные отсутствуют
619	733900.32	1286470.82	данные отсутствуют	данные отсутствуют
Государственный регистратор				ФГИС ЕГРН
полное наименование должности			подпись	инициалы, фамилия

М.П.

Земельный участок				
(вид объекта недвижимости)				
Лист № _____ Раздела 4.2		Всего листов раздела 4.2 : _____		Всего разделов: _____
30.09.2021 № 99/2021/420699649				
Кадастровый номер:			02:22:000000:3826	
Номер точки	Координаты, м		Описание закрепления на местности	Средняя квадратическая погрешность определения координат характерных точек границы части земельного участка, м
	X	Y		
1	2	3	4	5
620	733945.49	1286448.27	данные отсутствуют	данные отсутствуют
621	734038.92	1286401.28	данные отсутствуют	данные отсутствуют
622	734148	1286347.47	данные отсутствуют	данные отсутствуют
623	734329.32	1286247.74	данные отсутствуют	данные отсутствуют
624	734502.23	1286151.3	данные отсутствуют	данные отсутствуют
625	734710.09	1286041.05	данные отсутствуют	данные отсутствуют
626	734812.45	1285988.89	данные отсутствуют	данные отсутствуют
627	734824.06	1285986.13	данные отсутствуют	данные отсутствуют
628	739112.4	1287920.74	данные отсутствуют	данные отсутствуют
629	739205.78	1287962.66	данные отсутствуют	данные отсутствуют
630	739418.48	1288057.39	данные отсутствуют	данные отсутствуют
631	739416.84	1288061.03	данные отсутствуют	данные отсутствуют
632	739204.14	1287966.3	данные отсутствуют	данные отсутствуют
633	739111.05	1287924.52	данные отсутствуют	данные отсутствуют
634	738423.77	1287617.26	данные отсутствуют	данные отсутствуют
635	738436.04	1287625.84	данные отсутствуют	данные отсутствуют
636	738648.9	1287716.84	данные отсутствуют	данные отсутствуют
Государственный регистратор			ФГИС ЕГРН	
полное наименование должности			подпись	
			инициалы, фамилия	

М.П.

Земельный участок				
(вид объекта недвижимости)				
Лист № _____ Раздела 4.2		Всего листов раздела 4.2 : _____		Всего разделов: _____
30.09.2021 № 99/2021/420699649				
Кадастровый номер:			02:22:000000:3826	
Номер точки	Координаты, м		Описание закрепления на местности	Средняя квадратическая погрешность определения координат характерных точек границы части земельного участка, м
	X	Y		
1	2	3	4	5
637	738866.58	1287810.38	данные отсутствуют	данные отсутствуют
638	739052.62	1287893.9	данные отсутствуют	данные отсутствуют
639	739051.27	1287897.68	данные отсутствуют	данные отсутствуют
640	738864.98	1287814.06	данные отсутствуют	данные отсутствуют
641	738647.34	1287720.52	данные отсутствуют	данные отсутствуют
642	738434.08	1287629.36	данные отсутствуют	данные отсутствуют
643	738421.64	1287620.66	данные отсутствуют	данные отсутствуют
644	737121.47	1286830.14	данные отсутствуют	данные отсутствуют
645	737139.76	1286843.12	данные отсутствуют	данные отсутствуют
646	737304.64	1286908.6	данные отсутствуют	данные отсутствуют
647	737327.26	1286917.62	данные отсутствуют	данные отсутствуют
648	737340.32	1286922.78	данные отсутствуют	данные отсутствуют
649	737350.66	1286926.68	данные отсутствуют	данные отсутствуют
650	737506.42	1287029.28	данные отсутствуют	данные отсутствуют
651	737505.69	1287033.61	данные отсутствуют	данные отсутствуют
652	737348.82	1286930.28	данные отсутствуют	данные отсутствуют
653	737338.88	1286926.5	данные отсутствуют	данные отсутствуют
Государственный регистратор			ФГИС ЕГРН	
полное наименование должности			подпись	
			инициалы, фамилия	

М.П.

Земельный участок				
(вид объекта недвижимости)				
Лист № _____ Раздела 4.2		Всего листов раздела 4.2 : _____		Всего разделов: _____
30.09.2021 № 99/2021/420699649				
Кадастровый номер:			02:22:000000:3826	
Номер точки	Координаты, м		Описание закрепления на местности	Средняя квадратическая погрешность определения координат характерных точек границы части земельного участка, м
	X	Y		
1	2	3	4	5
654	737325.78	1286921.34	данные отсутствуют	данные отсутствуют
655	737303.16	1286912.32	данные отсутствуют	данные отсутствуют
656	737137.84	1286846.68	данные отсутствуют	данные отсутствуют
657	737120.07	1286834.06	данные отсутствуют	данные отсутствуют
658	738795.63	1288806.74	данные отсутствуют	данные отсутствуют
659	738850.23	1288822.77	данные отсутствуют	данные отсутствуют
660	738869.89	1288827.83	данные отсутствуют	данные отсутствуют
661	738898.31	1288834.46	данные отсутствуют	данные отсутствуют
662	738908.43	1288835.77	данные отсутствуют	данные отсутствуют
663	738942.48	1288839.99	данные отсутствуют	данные отсутствуют
664	738957.75	1288841.86	данные отсутствуют	данные отсутствуют
665	739064.06	1288852.78	данные отсутствуют	данные отсутствуют
666	739050.74	1288882.69	данные отсутствуют	данные отсутствуют
667	738782.72	1288842.84	данные отсутствуют	данные отсутствуют
668	738447.98	1288698.79	данные отсутствуют	данные отсутствуют
669	738505.78	1288719.57	данные отсутствуют	данные отсутствуют
670	738589.17	1288745.36	данные отсутствуют	данные отсутствуют
Государственный регистратор				ФГИС ЕГРН
полное наименование должности			подпись	инициалы, фамилия

М.П.

Раздел 4.2

Выписка из Единого государственного реестра недвижимости об объекте недвижимости
Сведения о частях земельного участка

Земельный участок				
(вид объекта недвижимости)				
Лист № _____ Раздела 4.2		Всего листов раздела 4.2 : _____		Всего разделов: _____
30.09.2021 № 99/2021/420699649				
Кадастровый номер:			02:22:000000:3826	
Номер точки	Координаты, м		Описание закрепления на местности	Средняя квадратическая погрешность определения координат характерных точек границы части земельного участка, м
	X	Y		
1	2	3	4	5
671	738624.07	1288755.8	данные отсутствуют	данные отсутствуют
672	738709.42	1288781.43	данные отсутствуют	данные отсутствуют
673	738733.99	1288788.64	данные отсутствуют	данные отсутствуют
674	738721.28	1288824.34	данные отсутствуют	данные отсутствуют
675	738446.23	1288698.24	данные отсутствуют	данные отсутствуют
676	735980.62	1287255.05	данные отсутствуют	данные отсутствуют
677	735992.04	1287270.43	данные отсутствуют	данные отсутствуют
678	736013.21	1287298.93	данные отсутствуют	данные отсутствуют
679	735972.79	1287283.07	данные отсутствуют	данные отсутствуют
680	735522.11	1286761.25	данные отсутствуют	данные отсутствуют
681	735522.11	1286761.72	данные отсутствуют	данные отсутствуют
682	735522.88	1286764.94	данные отсутствуют	данные отсутствуют
683	735524.63	1286767.69	данные отсутствуют	данные отсутствуют
684	735527.79	1286769.53	данные отсутствуют	данные отсутствуют
685	735528.33	1286769.64	данные отсутствуют	данные отсутствуют
686	735536.84	1286781.11	данные отсутствуют	данные отсутствуют
687	735552.9	1286804.22	данные отсутствуют	данные отсутствуют
Государственный регистратор				ФГИС ЕГРН
полное наименование должности			подпись	инициалы, фамилия

М.П.

Выписка из Единого государственного реестра недвижимости об объекте недвижимости
Сведения о частях земельного участка

Земельный участок				
(вид объекта недвижимости)				
Лист №		Раздела 4.2		Всего листов раздела 4.2 : ____
				Всего разделов: ____
				Всего листов выписки: ____
30.09.2021 № 99/2021/420699649				
Кадастровый номер:			02:22:000000:3826	
Номер точки	Координаты, м		Описание закрепления на местности	Средняя квадратическая погрешность определения координат характерных точек границы части земельного участка, м
	X	Y		
1	2	3	4	5
688	735702.1	1287005.83	данные отсутствуют	данные отсутствуют
689	735849.56	1287204.07	данные отсутствуют	данные отсутствуют
690	735874.15	1287237.22	данные отсутствуют	данные отсутствуют
691	736016.33	1287429.77	данные отсутствуют	данные отсутствуют
692	736016.17	1287430.98	данные отсутствуют	данные отсутствуют
693	736016.72	1287434.75	данные отсутствуют	данные отсутствуют
694	736020.05	1287438.22	данные отсутствуют	данные отсутствуют
695	736022.98	1287439.17	данные отсутствуют	данные отсутствуют
696	736023.48	1287439.36	данные отсутствуют	данные отсутствуют
697	736076.32	1287510.27	данные отсутствуют	данные отсутствуют
698	736353.1	1287967.43	данные отсутствуют	данные отсутствуют
699	736345.02	1287960.71	данные отсутствуют	данные отсутствуют
700	736343.04	1287958.07	данные отсутствуют	данные отсутствуют
701	736335.32	1287948.52	данные отсутствуют	данные отсутствуют
702	736325.16	1287935.76	данные отсутствуют	данные отсутствуют
703	736255.13	1287844.02	данные отсутствуют	данные отсутствуют
704	736112.44	1287645.36	данные отсутствуют	данные отсутствуют
Государственный регистратор				ФГИС ЕГРН
полное наименование должности			подпись	инициалы, фамилия

М.П.

Выписка из Единого государственного реестра недвижимости об объекте недвижимости
Сведения о частях земельного участка

Земельный участок				
(вид объекта недвижимости)				
Лист №		Раздела 4.2		Всего листов раздела 4.2 : ____
				Всего разделов: ____
				Всего листов выписки: ____
30.09.2021 № 99/2021/420699649				
Кадастровый номер:			02:22:000000:3826	
Номер точки	Координаты, м		Описание закрепления на местности	Средняя квадратическая погрешность определения координат характерных точек границы части земельного участка, м
	X	Y		
1	2	3	4	5
705	735994.44	1287482.48	данные отсутствуют	данные отсутствуют
706	735967.99	1287447.11	данные отсутствуют	данные отсутствуют
707	735939.57	1287409.3	данные отсутствуют	данные отсутствуют
708	735809.43	1287233.9	данные отсутствуют	данные отсутствуют
709	735661.95	1287035.62	данные отсутствуют	данные отсутствуют
710	735512.27	1286833.37	данные отсутствуют	данные отсутствуют
711	735494.74	1286808.14	данные отсутствуют	данные отсутствуют
712	735475.08	1286780.02	данные отсутствуют	данные отсутствуют
713	735399.04	1286675.84	данные отсутствуют	данные отсутствуют
714	735384.71	1286657	данные отсутствуют	данные отсутствуют
715	735325.97	1286579.01	данные отсутствуют	данные отсутствуют
716	735292.95	1286533.53	данные отсутствуют	данные отсутствуют
717	735264.17	1286492.56	данные отсутствуют	данные отсутствуют
718	735192.14	1286387.76	данные отсутствуют	данные отсутствуют
719	735168.86	1286355.6	данные отсутствуют	данные отсутствуют
720	735099.12	1286258.03	данные отсутствуют	данные отсутствуют
721	734990.92	1286107.65	данные отсутствуют	данные отсутствуют
Государственный регистратор				ФГИС ЕГРН
полное наименование должности			подпись	инициалы, фамилия

М.П.

Земельный участок				
(вид объекта недвижимости)				
Лист №		Раздела 4.2		Всего листов раздела 4.2 : ____
				Всего разделов: ____
				Всего листов выписки: ____
30.09.2021 № 99/2021/420699649				
Кадастровый номер:			02:22:000000:3826	
Номер точки	Координаты, м		Описание закрепления на местности	Средняя квадратическая погрешность определения координат характерных точек границы части земельного участка, м
	X	Y		
1	2	3	4	5
722	734934.66	1286024.5	данные отсутствуют	данные отсутствуют
723	734914.77	1285995.58	данные отсутствуют	данные отсутствуют
724	734887.97	1285956.92	данные отсутствуют	данные отсутствуют
725	734881.37	1285947.72	данные отсутствуют	данные отсутствуют
726	734855.27	1285929.77	данные отсутствуют	данные отсутствуют
727	738574.25	1290598.91	данные отсутствуют	данные отсутствуют
728	737832.53	1290961.18	данные отсутствуют	данные отсутствуют
729	738578	1290603.83	данные отсутствуют	данные отсутствуют
730	738579.14	1290605.33	данные отсутствуют	данные отсутствуют
730	738579.14	1290605.33	данные отсутствуют	данные отсутствуют
731	738580.96	1290606.84	данные отсутствуют	данные отсутствуют
732	737714.7	1291022.22	данные отсутствуют	данные отсутствуют
733	737713.88	1291014.46	данные отсутствуют	данные отсутствуют
734	738571.78	1290595.66	данные отсутствуют	данные отсутствуют
735	735408.82	1286608.52	данные отсутствуют	данные отсутствуют
736	735402.51	1286635.78	данные отсутствуют	данные отсутствуют
737	735402.36	1286636.44	данные отсутствуют	данные отсутствуют
Государственный регистратор			ФГИС ЕГРН	
полное наименование должности			подпись	
			инициалы, фамилия	

М.П.

Раздел 4.2

Выписка из Единого государственного реестра недвижимости об объекте недвижимости
Сведения о частях земельного участка

Земельный участок				
(вид объекта недвижимости)				
Лист №		Раздела 4.2		Всего листов раздела 4.2 : ____
				Всего разделов: ____
				Всего листов выписки: ____
30.09.2021 № 99/2021/420699649				
Кадастровый номер:			02:22:000000:3826	
Номер точки	Координаты, м		Описание закрепления на местности	Средняя квадратическая погрешность определения координат характерных точек границы части земельного участка, м
	X	Y		
1	2	3	4	5
738	735370.4	1286766.55	данные отсутствуют	данные отсутствуют
739	735343.77	1286883.82	данные отсутствуют	данные отсутствуют
740	735302.3	1287066.08	данные отсутствуют	данные отсутствуют
741	735260.21	1287251.03	данные отсутствуют	данные отсутствуют
742	735248.26	1287308.6	данные отсутствуют	данные отсутствуют
743	735248.06	1287309.52	данные отсутствуют	данные отсутствуют
744	735220.02	1287432.93	данные отсутствуют	данные отсутствуют
745	735219.97	1287433.15	данные отсутствуют	данные отсутствуют
746	735193.17	1287548.69	данные отсутствуют	данные отсутствуют
747	735193.04	1287549.23	данные отсутствуют	данные отсутствуют
748	735164.63	1287665.81	данные отсутствуют	данные отсутствуют
749	735140.3	1287770.31	данные отсутствуют	данные отсутствуют
750	735108.1	1287917.89	данные отсутствуют	данные отсутствуют
751	735107.86	1287918.93	данные отсутствуют	данные отсутствуют
752	735093.32	1287979.34	данные отсутствуют	данные отсутствуют
753	735069.89	1288084.38	данные отсутствуют	данные отсутствуют
754	735069.83	1288084.63	данные отсутствуют	данные отсутствуют
Государственный регистратор			ФГИС ЕГРН	
полное наименование должности			подпись	
			инициалы, фамилия	

М.П.

Выписка из Единого государственного реестра недвижимости об объекте недвижимости
Сведения о частях земельного участка

Земельный участок				
(вид объекта недвижимости)				
Лист №		Раздела 4.2		Всего листов раздела 4.2 : ____
				Всего разделов: ____
				Всего листов выписки: ____
30.09.2021 № 99/2021/420699649				
Кадастровый номер:			02:22:000000:3826	
Номер точки	Координаты, м		Описание закрепления на местности	Средняя квадратическая погрешность определения координат характерных точек границы части земельного участка, м
	X	Y		
1	2	3	4	5
755	735060.06	1288127.39	данные отсутствуют	данные отсутствуют
756	735031.82	1288251.62	данные отсутствуют	данные отсутствуют
757	735031.75	1288251.89	данные отсутствуют	данные отсутствуют
758	735010.8	1288341.76	данные отсутствуют	данные отсутствуют
759	735005.4	1288365.89	данные отсутствуют	данные отсутствуют
760	734983.52	1288466.18	данные отсутствуют	данные отсутствуют
761	734983.36	1288466.91	данные отсутствуют	данные отсутствуют
762	734968.3	1288531.29	данные отсутствуют	данные отсутствуют
763	734967.84	1288533.09	данные отсутствуют	данные отсутствуют
764	734958.17	1288568.44	данные отсутствуют	данные отсутствуют
765	734925.66	1288714.11	данные отсутствуют	данные отсутствуют
766	734925.51	1288714.75	данные отсутствуют	данные отсутствуют
767	734899.19	1288825.78	данные отсутствуют	данные отсутствуют
768	734859.26	1289008.2	данные отсутствуют	данные отсутствуют
769	734859.02	1289009.27	данные отсутствуют	данные отсутствуют
770	734824.01	1289153.93	данные отсутствуют	данные отсутствуют
771	734790.82	1289294.9	данные отсутствуют	данные отсутствуют
Государственный регистратор				ФГИС ЕГРН
полное наименование должности			подпись	инициалы, фамилия

М.П.

Выписка из Единого государственного реестра недвижимости об объекте недвижимости
Сведения о частях земельного участка

Земельный участок				
(вид объекта недвижимости)				
Лист №		Раздела 4.2		Всего листов раздела 4.2 : ____
				Всего разделов: ____
				Всего листов выписки: ____
30.09.2021 № 99/2021/420699649				
Кадастровый номер:			02:22:000000:3826	
Номер точки	Координаты, м		Описание закрепления на местности	Средняя квадратическая погрешность определения координат характерных точек границы части земельного участка, м
	X	Y		
1	2	3	4	5
772	734766.75	1289404.64	данные отсутствуют	данные отсутствуют
773	734751.86	1289475.05	данные отсутствуют	данные отсутствуют
774	734751.52	1289476.54	данные отсутствуют	данные отсутствуют
775	734708.11	1289654.59	данные отсутствуют	данные отсутствуют
776	734669.97	1289813.87	данные отсутствуют	данные отсутствуют
777	734636.3	1289966.08	данные отсутствуют	данные отсутствуют
778	734636.17	1289966.65	данные отсутствуют	данные отсутствуют
779	734605.46	1290098.12	данные отсутствуют	данные отсутствуют
780	734580.22	1290213.64	данные отсутствуют	данные отсутствуют
781	734580.13	1290214.03	данные отсутствуют	данные отсутствуют
782	734551.7	1290339.42	данные отсутствуют	данные отсутствуют
783	734527.39	1290451.94	данные отсутствуют	данные отсутствуют
784	734527.31	1290452.31	данные отсутствуют	данные отсутствуют
785	734515.41	1290505.4	данные отсутствуют	данные отсутствуют
786	735301.86	1286522.83	данные отсутствуют	данные отсутствуют
787	735333.77	1286533.2	данные отсутствуют	данные отсутствуют
788	735126.6	1287452.78	данные отсутствуют	данные отсутствуют
Государственный регистратор				ФГИС ЕГРН
полное наименование должности			подпись	инициалы, фамилия

М.П.

Земельный участок				
(вид объекта недвижимости)				
Лист № ___ Раздела 4.2		Всего листов раздела 4.2 : ___		Всего разделов: ___
30.09.2021 № 99/2021/420699649				
Кадастровый номер:				02:22:000000:3826
Номер точки	Координаты, м		Описание закрепления на местности	Средняя квадратическая погрешность определения координат характерных точек границы части земельного участка, м
	X	Y		
1	2	3	4	5
789	735090.54	1287447.85	данные отсутствуют	данные отсутствуют
790	735100.73	1287402.15	данные отсутствуют	данные отсутствуют
791	735100.79	1287401.88	данные отсутствуют	данные отсутствуют
792	735128.53	1287280.62	данные отсутствуют	данные отсутствуют
793	735154.02	1287166.28	данные отсутствуют	данные отсутствуют
794	735154.09	1287165.96	данные отсутствуют	данные отсутствуют
795	735183.24	1287039.14	данные отсутствуют	данные отсутствуют
796	735226.09	1286852.79	данные отсутствуют	данные отсутствуют
797	735251.54	1286738.07	данные отсутствуют	данные отсутствуют
798	735273.55	1286630.45	данные отсутствуют	данные отсутствуют
799	735274.1	1286628.08	данные отсутствуют	данные отсутствуют
800	735296.76	1286539.47	данные отсутствуют	данные отсутствуют
801	735297.44	1286537.06	данные отсутствуют	данные отсутствуют
802	738196.51	1290917.98	данные отсутствуют	данные отсутствуют
803	738186.19	1290924.7	данные отсутствуют	данные отсутствуют
804	737769.17	1291180.07	данные отсутствуют	данные отсутствуют
805	737845.08	1291129.32	данные отсутствуют	данные отсутствуют
Государственный регистратор				ФГИС ЕГРН
полное наименование должности			подпись	инициалы, фамилия

М.П.

Раздел 4.2

Земельный участок				
(вид объекта недвижимости)				
Лист № ___ Раздела 4.2		Всего листов раздела 4.2 : ___		Всего разделов: ___
30.09.2021 № 99/2021/420699649				
Кадастровый номер:				02:22:000000:3826
Номер точки	Координаты, м		Описание закрепления на местности	Средняя квадратическая погрешность определения координат характерных точек границы части земельного участка, м
	X	Y		
1	2	3	4	5
806	737870.2	1291112.31	данные отсутствуют	данные отсутствуют
807	737870.56	1291112.06	данные отсутствуют	данные отсутствуют
808	737928	1291073.88	данные отсутствуют	данные отсутствуют
809	737928.41	1291073.61	данные отсутствуют	данные отсутствуют
810	738032.47	1291005.9	данные отсутствуют	данные отсутствуют
811	738034.34	1291004.75	данные отсутствуют	данные отсутствуют
812	738116.62	1290956.21	данные отсутствуют	данные отсутствуют
813	738133.7	1290945.56	данные отсутствуют	данные отсутствуют
814	738181.17	1290913.79	данные отсутствуют	данные отсутствуют
815	738181.84	1290913.35	данные отсутствуют	данные отсутствуют
816	738275.83	1290852.61	данные отсутствуют	данные отсутствуют
817	738278.05	1290851.25	данные отсутствуют	данные отсутствуют
818	738304.04	1290836.31	данные отсутствуют	данные отсутствуют
819	738318	1290827.87	данные отсутствуют	данные отсутствуют
820	738439.63	1290747.42	данные отсутствуют	данные отсутствуют
821	738440.36	1290746.94	данные отсутствуют	данные отсутствуют
822	738547.96	1290678.45	данные отсутствуют	данные отсутствуют
Государственный регистратор				ФГИС ЕГРН
полное наименование должности			подпись	инициалы, фамилия

М.П.

Земельный участок				
(вид объекта недвижимости)				
Лист № _____ Раздела 4.2		Всего листов раздела 4.2 : _____		Всего разделов: _____
30.09.2021 № 99/2021/420699649				
Кадастровый номер:			02:22:000000:3826	
Номер точки	Координаты, м		Описание закрепления на местности	Средняя квадратическая погрешность определения координат характерных точек границы части земельного участка, м
	X	Y		
1	2	3	4	5
823	738561.86	1290668.79	данные отсутствуют	данные отсутствуют
824	738563.74	1290667.54	данные отсутствуют	данные отсутствуют
825	738615.08	1290635.18	данные отсутствуют	данные отсутствуют
826	739458.76	1287192.87	данные отсутствуют	данные отсутствуют
827	739506.12	1287199.85	данные отсутствуют	данные отсутствуют
828	739450.42	1287353.27	данные отсутствуют	данные отсутствуют
829	739388.27	1287528.11	данные отсутствуют	данные отсутствуют
830	739385.9	1287534.78	данные отсутствуют	данные отсутствуют
831	739371.16	1287576.24	данные отсутствуют	данные отсутствуют
832	739322.53	1287708.54	данные отсутствуют	данные отсутствуют
833	739321.83	1287710.46	данные отсутствуют	данные отсутствуют
834	739313	1287734.48	данные отсутствуют	данные отсутствуют
835	739259.9	1287881.02	данные отсутствуют	данные отсутствуют
836	739259.09	1287883.26	данные отсутствуют	данные отсутствуют
837	739245.19	1287921.63	данные отсутствуют	данные отсутствуют
838	739197.03	1288054.45	данные отсутствуют	данные отсутствуют
839	739196.22	1288056.69	данные отсутствуют	данные отсутствуют
Государственный регистратор				ФГИС ЕГРН
полное наименование должности			подпись	инициалы, фамилия

М.П.

Земельный участок				
(вид объекта недвижимости)				
Лист № _____ Раздела 4.2		Всего листов раздела 4.2 : _____		Всего разделов: _____
30.09.2021 № 99/2021/420699649				
Кадастровый номер:			02:22:000000:3826	
Номер точки	Координаты, м		Описание закрепления на местности	Средняя квадратическая погрешность определения координат характерных точек границы части земельного участка, м
	X	Y		
1	2	3	4	5
840	739180.44	1288100.22	данные отсутствуют	данные отсутствуют
841	739134.58	1288226.95	данные отсутствуют	данные отсутствуют
842	739133.77	1288229.19	данные отсутствуют	данные отсутствуют
843	739116.26	1288277.59	данные отсутствуют	данные отсутствуют
844	739072.15	1288399.78	данные отсутствуют	данные отсутствуют
845	739071.34	1288402.02	данные отсутствуют	данные отсутствуют
846	739052.05	1288455.47	данные отсутствуют	данные отсутствуют
847	739009.24	1288572.83	данные отсутствуют	данные отсутствуют
848	739008.42	1288575.07	данные отсутствуют	данные отсутствуют
849	738987.25	1288633.11	данные отсутствуют	данные отсутствуют
850	738944.11	1288752.26	данные отсутствуют	данные отсутствуют
851	738943.3	1288754.5	данные отсутствуют	данные отсутствуют
852	738922.63	1288811.59	данные отсутствуют	данные отсутствуют
853	738901.46	1288869.92	данные отсутствуют	данные отсутствуют
854	738853.64	1288864.2	данные отсутствуют	данные отсутствуют
855	738878.53	1288795.6	данные отсутствуют	данные отсутствуют
856	738943.17	1288617.09	данные отсутствуют	данные отсутствуют
Государственный регистратор				ФГИС ЕГРН
полное наименование должности			подпись	инициалы, фамилия

М.П.

Земельный участок				
(вид объекта недвижимости)				
Лист № __ Раздела 4.2		Всего листов раздела 4.2 : __		Всего разделов: __
30.09.2021 № 99/2021/420699649				
Кадастровый номер:				02:22:000000:3826
Номер точки	Координаты, м		Описание закрепления на местности	Средняя квадратическая погрешность определения координат характерных точек границы части земельного участка, м
	X	Y		
1	2	3	4	5
857	739007.96	1288439.47	данные отсутствуют	данные отсутствуют
858	739072.16	1288261.65	данные отсутствуют	данные отсутствуют
859	739136.34	1288084.25	данные отсутствуют	данные отсутствуют
860	739201.09	1287905.65	данные отсутствуют	данные отсутствуют
861	739268.92	1287718.47	данные отсутствуют	данные отсутствуют
862	739312.8	1287593.59	данные отсутствуют	данные отсутствуют
863	739314.1	1287589.9	данные отсутствуют	данные отсутствуют
864	739320.06	1287572.94	данные отсутствуют	данные отсутствуют
865	739322.03	1287567.33	данные отсутствуют	данные отсутствуют
866	739323.45	1287563.28	данные отсутствуют	данные отсутствуют
867	739406.3	1287337.36	данные отсутствуют	данные отсутствуют
868	738502.61	1290504.81	данные отсутствуют	данные отсутствуют
869	738459.18	1290746.83	данные отсутствуют	данные отсутствуют
870	737735.26	1291107.03	данные отсутствуют	данные отсутствуют
871	737720.52	1291077.41	данные отсутствуют	данные отсутствуют
872	737665.86	1290918.7	данные отсутствуют	данные отсутствуют
873	737433.41	1291037.46	данные отсутствуют	данные отсутствуют
Государственный регистратор				ФГИС ЕГРН
полное наименование должности			подпись	инициалы, фамилия

М.П.

Земельный участок				
(вид объекта недвижимости)				
Лист № __ Раздела 4.2		Всего листов раздела 4.2 : __		Всего разделов: __
30.09.2021 № 99/2021/420699649				
Кадастровый номер:				02:22:000000:3826
Номер точки	Координаты, м		Описание закрепления на местности	Средняя квадратическая погрешность определения координат характерных точек границы части земельного участка, м
	X	Y		
1	2	3	4	5
874	737123.3	1291391.16	данные отсутствуют	данные отсутствуют
875	737020	1291275.13	данные отсутствуют	данные отсутствуют
876	737080.93	1291239.94	данные отсутствуют	данные отсутствуют
Государственный регистратор				ФГИС ЕГРН
полное наименование должности			подпись	инициалы, фамилия

М.П.

Земельный участок					
(вид объекта недвижимости)					
Лист №	Раздела 4.2		Всего листов раздела 4.2 : _____	Всего разделов: _____	Всего листов выписки: _____
30.09.2021 № 99/2021/420699649					
Кадастровый номер:			02:22:000000:3826		
Сведения о характерных точках границы части (частей) земельного участка					
Учетный номер части: 5					
Система координат: МСК-05					
Зона №					
Номер точки	Координаты, м		Описание закрепления на местности	Средняя квадратическая погрешность определения координат характерных точек границы части земельного участка, м	
	X	Y			
1	2	3	4	5	
1	738621.87	1290640.82	данные отсутствуют	данные отсутствуют	
1	738621.87	1290640.82	данные отсутствуют	данные отсутствуют	
1	738621.87	1290640.82	данные отсутствуют	данные отсутствуют	
2	738191.49	1290921.25	данные отсутствуют	данные отсутствуют	
2	738191.49	1290921.25	данные отсутствуют	данные отсутствуют	
3	737770.76	1291195.19	данные отсутствуют	данные отсутствуют	
3	737770.76	1291195.19	данные отсутствуют	данные отсутствуют	
4	737769.26	1291180.92	данные отсутствуют	данные отсутствуют	
5	737989.63	1291040.23	данные отсутствуют	данные отсутствуют	
6	738115.54	1290959.36	данные отсутствуют	данные отсутствуют	
7	738611.26	1290640.58	данные отсутствуют	данные отсутствуют	
8	738615.5	1290635.53	данные отсутствуют	данные отсутствуют	
9	736107.08	1288291.62	данные отсутствуют	данные отсутствуют	
10	736065.5	1288293.99	данные отсутствуют	данные отсутствуют	
11	735523.84	1288321.9	данные отсутствуют	данные отсутствуют	
12	735284.44	1288325.83	данные отсутствуют	данные отсутствуют	

Государственный регистратор		ФГИС ЕГРН
полное наименование должности	подпись	инициалы, фамилия

М.П.

Раздел 4.2

Земельный участок					
(вид объекта недвижимости)					
Лист №	Раздела 4.2		Всего листов раздела 4.2 : _____	Всего разделов: _____	Всего листов выписки: _____
30.09.2021 № 99/2021/420699649					
Кадастровый номер:			02:22:000000:3826		
Номер точки	Координаты, м		Описание закрепления на местности	Средняя квадратическая погрешность определения координат характерных точек границы части земельного участка, м	
	X	Y			
1	2	3	4	5	
13	735155.84	1288328.7	данные отсутствуют	данные отсутствуют	
14	735088.64	1288327.27	данные отсутствуют	данные отсутствуют	
15	735025.22	1288328.98	данные отсутствуют	данные отсутствуют	
16	735024.64	1288307.49	данные отсутствуют	данные отсутствуют	
17	735088.58	1288305.76	данные отсутствуют	данные отсутствуют	
18	735155.84	1288307.19	данные отсутствуют	данные отсутствуют	
19	735284.02	1288304.34	данные отсутствуют	данные отсутствуют	
20	735523.11	1288300.4	данные отсутствуют	данные отсутствуют	
21	736064.33	1288272.52	данные отсутствуют	данные отсутствуют	
22	736124.16	1288269.11	данные отсутствуют	данные отсутствуют	
23	738514.33	1287472.68	данные отсутствуют	данные отсутствуют	
24	738624.75	1287485.7	данные отсутствуют	данные отсутствуют	
25	738808.73	1287508.67	данные отсутствуют	данные отсутствуют	
26	738996.11	1287533.11	данные отсутствуют	данные отсутствуют	
27	739178.83	1287534.92	данные отсутствуют	данные отсутствуют	
28	739180.38	1287535.12	данные отсутствуют	данные отсутствуют	
29	739168.38	1287568.82	данные отсутствуют	данные отсутствуют	

Государственный регистратор		ФГИС ЕГРН
полное наименование должности	подпись	инициалы, фамилия

М.П.

Земельный участок				
(вид объекта недвижимости)				
Лист № __ Раздела <u>4.2</u>		Всего листов раздела <u>4.2</u> : __		Всего разделов: __
30.09.2021 № 99/2021/420699649				
Кадастровый номер:			02:22:000000:3826	
Номер точки	Координаты, м		Описание закрепления на местности	Средняя квадратическая погрешность определения координат характерных точек границы части земельного участка, м
	X	Y		
1	2	3	4	5
30	738994.75	1287567.1	данные отсутствуют	данные отсутствуют
31	738620.71	1287519.46	данные отсутствуют	данные отсутствуют
32	738494.36	1287504.56	данные отсутствуют	данные отсутствуют
33	738994.68	1287553.69	данные отсутствуют	данные отсутствуют
34	738994.68	1287554.06	данные отсутствуют	данные отсутствуют
35	738994.68	1287555.56	данные отсутствуют	данные отсутствуют
36	738994.68	1287555.93	данные отсутствуют	данные отсутствуют
37	738995.05	1287555.93	данные отсутствуют	данные отсутствуют
38	738996.54	1287555.93	данные отсутствуют	данные отсутствуют
39	738996.92	1287555.93	данные отсутствуют	данные отсутствуют
40	738996.92	1287555.56	данные отсутствуют	данные отсутствуют
41	738996.92	1287554.06	данные отсутствуют	данные отсутствуют
42	738996.92	1287553.69	данные отсутствуют	данные отсутствуют
43	738996.54	1287553.69	данные отсутствуют	данные отсутствуют
44	738995.05	1287553.69	данные отсутствуют	данные отсутствуют
45	738805.04	1287527.09	данные отсутствуют	данные отсутствуют
46	738805.04	1287527.47	данные отсутствуют	данные отсутствуют
Государственный регистратор				ФГИС ЕГРН
полное наименование должности			подпись	инициалы, фамилия

М.П.

Раздел 4.2

Выписка из Единого государственного реестра недвижимости об объекте недвижимости
Сведения о частях земельного участка

Земельный участок				
(вид объекта недвижимости)				
Лист № __ Раздела <u>4.2</u>		Всего листов раздела <u>4.2</u> : __		Всего разделов: __
30.09.2021 № 99/2021/420699649				
Кадастровый номер:			02:22:000000:3826	
Номер точки	Координаты, м		Описание закрепления на местности	Средняя квадратическая погрешность определения координат характерных точек границы части земельного участка, м
	X	Y		
1	2	3	4	5
47	738805.04	1287528.95	данные отсутствуют	данные отсутствуют
48	738805.04	1287529.33	данные отсутствуют	данные отсутствуют
49	738805.41	1287529.33	данные отсутствуют	данные отсутствуют
50	738806.9	1287529.33	данные отсутствуют	данные отсутствуют
51	738807.28	1287529.33	данные отсутствуют	данные отсутствуют
52	738807.28	1287528.95	данные отсутствуют	данные отсутствуют
53	738807.28	1287527.47	данные отсутствуют	данные отсутствуют
54	738807.28	1287527.09	данные отсутствуют	данные отсутствуют
55	738806.9	1287527.09	данные отсутствуют	данные отсутствуют
56	738805.41	1287527.09	данные отсутствуют	данные отсутствуют
57	738620.97	1287504.09	данные отсутствуют	данные отсутствуют
58	738620.97	1287504.47	данные отсутствуют	данные отсутствуют
59	738620.97	1287505.96	данные отсутствуют	данные отсутствуют
60	738620.97	1287506.33	данные отсутствуют	данные отсутствуют
61	738621.34	1287506.33	данные отсутствуют	данные отсутствуют
62	738622.83	1287506.33	данные отсутствуют	данные отсутствуют
63	738623.21	1287506.33	данные отсутствуют	данные отсутствуют
Государственный регистратор				ФГИС ЕГРН
полное наименование должности			подпись	инициалы, фамилия

М.П.

Выписка из Единого государственного реестра недвижимости об объекте недвижимости
Сведения о частях земельного участка

Земельный участок				
(вид объекта недвижимости)				
Лист № __ Раздела 4.2		Всего листов раздела 4.2 : __		Всего разделов: __
30.09.2021 № 99/2021/420699649				
Кадастровый номер:			02:22:000000:3826	
Номер точки	Координаты, м		Описание закрепления на местности	Средняя квадратическая погрешность определения координат характерных точек границы части земельного участка, м
	X	Y		
1	2	3	4	5
64	738623.21	1287505.96	данные отсутствуют	данные отсутствуют
65	738623.21	1287504.47	данные отсутствуют	данные отсутствуют
66	738623.21	1287504.09	данные отсутствуют	данные отсутствуют
67	738622.83	1287504.09	данные отсутствуют	данные отсутствуют
68	738621.34	1287504.09	данные отсутствуют	данные отсутствуют
69	739474.05	1287195.12	данные отсутствуют	данные отсутствуют
70	739471.95	1287200.76	данные отсутствуют	данные отсутствуют
71	739404.2	1287387.17	данные отсутствуют	данные отсутствуют
72	739334.64	1287575.39	данные отсутствуют	данные отсутствуют
73	739283.3	1287723.5	данные отсутствуют	данные отсутствуют
74	738952.57	1288631.56	данные отсутствуют	данные отсутствуют
75	738886.65	1288813.4	данные отсутствуют	данные отсутствуют
76	738867.74	1288867.04	данные отсутствуют	данные отсутствуют
77	738861.22	1288866.48	данные отсутствуют	данные отсутствуют
77	738861.22	1288866.48	данные отсутствуют	данные отсутствуют
77	738861.22	1288866.48	данные отсутствуют	данные отсутствуют
78	738834.7	1288858.49	данные отсутствуют	данные отсутствуют
Государственный регистратор			ФГИС ЕГРН	
полное наименование должности			подпись	
			инициалы, фамилия	

М.П.

Выписка из Единого государственного реестра недвижимости об объекте недвижимости
Сведения о частях земельного участка

Земельный участок				
(вид объекта недвижимости)				
Лист № __ Раздела 4.2		Всего листов раздела 4.2 : __		Всего разделов: __
30.09.2021 № 99/2021/420699649				
Кадастровый номер:			02:22:000000:3826	
Номер точки	Координаты, м		Описание закрепления на местности	Средняя квадратическая погрешность определения координат характерных точек границы части земельного участка, м
	X	Y		
1	2	3	4	5
79	738854.61	1288802.03	данные отсутствуют	данные отсутствуют
80	739251.23	1287712.22	данные отсутствуют	данные отсутствуют
81	739295.71	1287583.89	данные отсутствуют	данные отсутствуют
82	739235.56	1287576.27	данные отсутствуют	данные отсутствуют
83	739247.27	1287543.53	данные отсутствуют	данные отсутствуют
84	739307.37	1287551.1	данные отсутствуют	данные отсутствуют
85	739372.26	1287375.51	данные отсутствуют	данные отсутствуют
86	739439.66	1287190.05	данные отсутствуют	данные отсутствуют
87	738870.06	1288805.76	данные отсутствуют	данные отсутствуют
88	738870.06	1288806.14	данные отсутствуют	данные отсутствуют
89	738870.06	1288807.63	данные отсутствуют	данные отсутствуют
90	738870.06	1288808	данные отсутствуют	данные отсутствуют
91	738870.43	1288808	данные отсутствуют	данные отсутствуют
92	738871.92	1288808	данные отсутствуют	данные отсутствуют
93	738872.3	1288808	данные отсутствуют	данные отсутствуют
94	738872.3	1288807.63	данные отсутствуют	данные отсутствуют
95	738872.3	1288806.14	данные отсутствуют	данные отсутствуют
Государственный регистратор			ФГИС ЕГРН	
полное наименование должности			подпись	
			инициалы, фамилия	

М.П.

Земельный участок				
(вид объекта недвижимости)				
Лист № _____ Раздела 4.2		Всего листов раздела 4.2 : _____		Всего разделов: _____
30.09.2021 № 99/2021/420699649				
Кадастровый номер:				02:22:000000:3826
Номер точки	Координаты, м		Описание закрепления на местности	Средняя квадратическая погрешность определения координат характерных точек границы части земельного участка, м
	X	Y		
1	2	3	4	5
96	738872.3	1288805.76	данные отсутствуют	данные отсутствуют
97	738871.92	1288805.76	данные отсутствуют	данные отсутствуют
98	738870.43	1288805.76	данные отсутствуют	данные отсутствуют
99	738935.65	1288625.32	данные отсутствуют	данные отсутствуют
100	738935.65	1288625.7	данные отсутствуют	данные отсутствуют
101	738935.65	1288627.19	данные отсутствуют	данные отсутствуют
102	738935.65	1288627.56	данные отсутствуют	данные отсутствуют
103	738936.02	1288627.56	данные отсутствуют	данные отсутствуют
104	738937.51	1288627.56	данные отсутствуют	данные отсутствуют
105	738937.89	1288627.56	данные отсутствуют	данные отсутствуют
106	738937.89	1288627.19	данные отсутствуют	данные отсутствуют
107	738937.89	1288625.7	данные отсутствуют	данные отсутствуют
108	738937.89	1288625.32	данные отсутствуют	данные отсутствуют
109	738937.51	1288625.32	данные отсутствуют	данные отсутствуют
110	738936.02	1288625.32	данные отсутствуют	данные отсутствуют
111	739000.81	1288444.87	данные отсутствуют	данные отсутствуют
112	739000.81	1288445.25	данные отсутствуют	данные отсутствуют
Государственный регистратор				ФГИС ЕГРН
полное наименование должности			подпись	инициалы, фамилия

М.П.

Земельный участок				
(вид объекта недвижимости)				
Лист № _____ Раздела 4.2		Всего листов раздела 4.2 : _____		Всего разделов: _____
30.09.2021 № 99/2021/420699649				
Кадастровый номер:				02:22:000000:3826
Номер точки	Координаты, м		Описание закрепления на местности	Средняя квадратическая погрешность определения координат характерных точек границы части земельного участка, м
	X	Y		
1	2	3	4	5
113	739000.81	1288446.74	данные отсутствуют	данные отсутствуют
114	739000.81	1288447.11	данные отсутствуют	данные отсутствуют
115	739001.18	1288447.11	данные отсутствуют	данные отсутствуют
116	739002.67	1288447.11	данные отсутствуют	данные отсутствуют
117	739003.05	1288447.11	данные отсутствуют	данные отсутствуют
118	739003.05	1288446.74	данные отсутствуют	данные отсутствуют
119	739003.05	1288445.25	данные отсутствуют	данные отсутствуют
120	739003.05	1288444.87	данные отсутствуют	данные отсутствуют
121	739002.67	1288444.87	данные отсутствуют	данные отсутствуют
122	739001.18	1288444.87	данные отсутствуют	данные отсутствуют
123	739066.82	1288264.51	данные отсутствуют	данные отсутствуют
124	739066.82	1288264.89	данные отсутствуют	данные отсутствуют
125	739066.82	1288266.38	данные отсутствуют	данные отсутствуют
126	739066.82	1288266.75	данные отсутствуют	данные отсутствуют
127	739067.19	1288266.75	данные отсутствуют	данные отсутствуют
128	739068.68	1288266.75	данные отсутствуют	данные отсутствуют
129	739069.06	1288266.75	данные отсутствуют	данные отсутствуют
Государственный регистратор				ФГИС ЕГРН
полное наименование должности			подпись	инициалы, фамилия

М.П.

Выписка из Единого государственного реестра недвижимости об объекте недвижимости
Сведения о частях земельного участка

Земельный участок				
(вид объекта недвижимости)				
Лист №		Раздела 4.2		Всего листов раздела 4.2 : ____
				Всего разделов: ____
				Всего листов выписки: ____
30.09.2021 № 99/2021/420699649				
Кадастровый номер:				02:22:000000:3826
Номер точки	Координаты, м		Описание закрепления на местности	Средняя квадратическая погрешность определения координат характерных точек границы части земельного участка, м
	X	Y		
1	2	3	4	5
130	739069.06	1288266.38	данные отсутствуют	данные отсутствуют
131	739069.06	1288264.89	данные отсутствуют	данные отсутствуют
132	739069.06	1288264.51	данные отсутствуют	данные отсутствуют
133	739068.68	1288264.51	данные отсутствуют	данные отсутствуют
134	739067.19	1288264.51	данные отсутствуют	данные отсутствуют
135	739132.19	1288084.03	данные отсутствуют	данные отсутствуют
136	739132.19	1288084.41	данные отсутствуют	данные отсутствуют
137	739132.19	1288085.9	данные отсутствуют	данные отсутствуют
138	739132.19	1288086.27	данные отсутствуют	данные отсутствуют
139	739132.56	1288086.27	данные отсутствуют	данные отсутствуют
140	739134.05	1288086.27	данные отсутствуют	данные отсутствуют
141	739134.43	1288086.27	данные отсутствуют	данные отсутствуют
142	739134.43	1288085.9	данные отсутствуют	данные отсутствуют
143	739134.43	1288084.41	данные отсутствуют	данные отсутствуют
144	739134.43	1288084.03	данные отсутствуют	данные отсутствуют
145	739134.05	1288084.03	данные отсутствуют	данные отсутствуют
146	739132.56	1288084.03	данные отсутствуют	данные отсутствуют
Государственный регистратор				ФГИС ЕГРН
полное наименование должности			подпись	инициалы, фамилия

М.П.

Выписка из Единого государственного реестра недвижимости об объекте недвижимости
Сведения о частях земельного участка

Земельный участок				
(вид объекта недвижимости)				
Лист №		Раздела 4.2		Всего листов раздела 4.2 : ____
				Всего разделов: ____
				Всего листов выписки: ____
30.09.2021 № 99/2021/420699649				
Кадастровый номер:				02:22:000000:3826
Номер точки	Координаты, м		Описание закрепления на местности	Средняя квадратическая погрешность определения координат характерных точек границы части земельного участка, м
	X	Y		
1	2	3	4	5
147	739197.62	1287902.65	данные отсутствуют	данные отсутствуют
147	739197.62	1287902.65	данные отсутствуют	данные отсутствуют
148	739197.62	1287903.03	данные отсутствуют	данные отсутствуют
148	739197.62	1287903.03	данные отсутствуют	данные отсутствуют
149	739197.62	1287904.52	данные отсутствуют	данные отсутствуют
149	739197.62	1287904.52	данные отсутствуют	данные отсутствуют
150	739197.62	1287904.89	данные отсутствуют	данные отсутствуют
150	739197.62	1287904.89	данные отсутствуют	данные отсутствуют
151	739197.99	1287904.89	данные отсутствуют	данные отсутствуют
151	739197.99	1287904.89	данные отсутствуют	данные отсутствуют
152	739199.48	1287904.89	данные отсутствуют	данные отсутствуют
152	739199.48	1287904.89	данные отсутствуют	данные отсутствуют
153	739199.86	1287904.89	данные отсутствуют	данные отсутствуют
153	739199.86	1287904.89	данные отсутствуют	данные отсутствуют
154	739199.86	1287904.52	данные отсутствуют	данные отсутствуют
154	739199.86	1287904.52	данные отсутствуют	данные отсутствуют
155	739199.86	1287903.03	данные отсутствуют	данные отсутствуют
Государственный регистратор				ФГИС ЕГРН
полное наименование должности			подпись	инициалы, фамилия

М.П.

Земельный участок				
(вид объекта недвижимости)				
Лист №		Раздела 4.2		Всего листов раздела 4.2 : ____
				Всего разделов: ____
				Всего листов выписки: ____
30.09.2021 № 99/2021/420699649				
Кадастровый номер:				02:22:000000:3826
Номер точки	Координаты, м		Описание закрепления на местности	Средняя квадратическая погрешность определения координат характерных точек границы части земельного участка, м
	X	Y		
1	2	3	4	5
155	739199.86	1287903.03	данные отсутствуют	данные отсутствуют
156	739199.86	1287902.65	данные отсутствуют	данные отсутствуют
156	739199.86	1287902.65	данные отсутствуют	данные отсутствуют
157	739199.48	1287902.65	данные отсутствуют	данные отсутствуют
157	739199.48	1287902.65	данные отсутствуют	данные отсутствуют
158	739197.99	1287902.65	данные отсутствуют	данные отсутствуют
158	739197.99	1287902.65	данные отсутствуют	данные отсутствуют
159	739265.73	1287716.01	данные отсутствуют	данные отсутствуют
160	739265.73	1287716.39	данные отсутствуют	данные отсутствуют
161	739265.73	1287717.88	данные отсутствуют	данные отсутствуют
162	739265.73	1287718.25	данные отсутствуют	данные отсутствуют
163	739266.1	1287718.25	данные отсутствуют	данные отсутствуют
164	739267.59	1287718.25	данные отсутствуют	данные отсутствуют
165	739267.97	1287718.25	данные отсутствуют	данные отсутствуют
166	739267.97	1287717.88	данные отсутствуют	данные отсутствуют
167	739267.97	1287716.39	данные отсутствуют	данные отсутствуют
168	739267.97	1287716.01	данные отсутствуют	данные отсутствуют
Государственный регистратор				ФГИС ЕГРН
полное наименование должности			подпись	инициалы, фамилия

М.П.

Земельный участок				
(вид объекта недвижимости)				
Лист №		Раздела 4.2		Всего листов раздела 4.2 : ____
				Всего разделов: ____
				Всего листов выписки: ____
30.09.2021 № 99/2021/420699649				
Кадастровый номер:				02:22:000000:3826
Номер точки	Координаты, м		Описание закрепления на местности	Средняя квадратическая погрешность определения координат характерных точек границы части земельного участка, м
	X	Y		
1	2	3	4	5
169	739267.59	1287716.01	данные отсутствуют	данные отсутствуют
170	739266.1	1287716.01	данные отсутствуют	данные отсутствуют
171	739308.17	1287590.05	данные отсутствуют	данные отсутствуют
172	739310.61	1287594.73	данные отсутствуют	данные отсутствуют
173	739315.33	1287592.27	данные отсутствуют	данные отсутствуют
173	739315.33	1287592.27	данные отсутствуют	данные отсутствуют
174	739312.9	1287587.59	данные отсутствуют	данные отсутствуют
175	739317.18	1287567.09	данные отсутствуют	данные отсутствуют
176	739316.9	1287572.78	данные отсутствуют	данные отсутствуют
177	739322.71	1287573.07	данные отсутствуют	данные отсутствуют
177	739322.71	1287573.07	данные отсутствуют	данные отсутствуют
178	739323	1287567.38	данные отсутствуют	данные отсутствуют
178	739323	1287567.38	данные отсутствуют	данные отсутствуют
179	739387.22	1287379.99	данные отсутствуют	данные отсутствуют
180	739387.22	1287380.37	данные отсутствуют	данные отсутствуют
181	739387.22	1287381.86	данные отсутствуют	данные отсутствуют
182	739387.22	1287382.23	данные отсутствуют	данные отсутствуют
Государственный регистратор				ФГИС ЕГРН
полное наименование должности			подпись	инициалы, фамилия

М.П.

Выписка из Единого государственного реестра недвижимости об объекте недвижимости
Сведения о частях земельного участка

Земельный участок				
(вид объекта недвижимости)				
Лист № _____ Раздела 4.2		Всего листов раздела 4.2 : _____		Всего разделов: _____
30.09.2021 № 99/2021/420699649				
Кадастровый номер:			02:22:000000:3826	
Номер точки	Координаты, м		Описание закрепления на местности	Средняя квадратическая погрешность определения координат характерных точек границы части земельного участка, м
	X	Y		
1	2	3	4	5
183	739387.59	1287382.23	данные отсутствуют	данные отсутствуют
184	739389.08	1287382.23	данные отсутствуют	данные отсутствуют
185	739389.46	1287382.23	данные отсутствуют	данные отсутствуют
186	739389.46	1287381.86	данные отсутствуют	данные отсутствуют
187	739389.46	1287380.37	данные отсутствуют	данные отсутствуют
188	739389.46	1287379.99	данные отсутствуют	данные отсутствуют
189	739389.08	1287379.99	данные отсутствуют	данные отсутствуют
190	739387.59	1287379.99	данные отсутствуют	данные отсутствуют
191	739455.68	1287192.85	данные отсутствуют	данные отсутствуют
192	739455.68	1287193.22	данные отсутствуют	данные отсутствуют
193	739455.68	1287194.71	данные отсутствуют	данные отсутствуют
194	739455.68	1287195.09	данные отсутствуют	данные отсутствуют
195	739456.05	1287195.09	данные отсутствуют	данные отсутствуют
196	739457.54	1287195.09	данные отсутствуют	данные отсутствуют
197	739457.92	1287195.09	данные отсутствуют	данные отсутствуют
198	739457.92	1287194.71	данные отсутствуют	данные отсутствуют
199	739457.92	1287193.22	данные отсутствуют	данные отсутствуют
Государственный регистратор			ФГИС ЕГРН	
полное наименование должности			подпись	
			инициалы, фамилия	

М.П.

Выписка из Единого государственного реестра недвижимости об объекте недвижимости
Сведения о частях земельного участка

Земельный участок				
(вид объекта недвижимости)				
Лист № _____ Раздела 4.2		Всего листов раздела 4.2 : _____		Всего разделов: _____
30.09.2021 № 99/2021/420699649				
Кадастровый номер:			02:22:000000:3826	
Номер точки	Координаты, м		Описание закрепления на местности	Средняя квадратическая погрешность определения координат характерных точек границы части земельного участка, м
	X	Y		
1	2	3	4	5
200	739457.92	1287192.85	данные отсутствуют	данные отсутствуют
201	739457.54	1287192.85	данные отсутствуют	данные отсутствуют
202	739456.05	1287192.85	данные отсутствуют	данные отсутствуют
203	737616.87	1290858.83	данные отсутствуют	данные отсутствуют
204	737757.23	1290934.27	данные отсутствуют	данные отсутствуют
205	737756.8	1290934.6	данные отсутствуют	данные отсутствуют
205	737756.8	1290934.6	данные отсутствуют	данные отсутствуют
205	737756.8	1290934.6	данные отсутствуют	данные отсутствуют
206	737758.18	1290936.36	данные отсутствуют	данные отсутствуют
206	737758.18	1290936.36	данные отсутствуют	данные отсутствуют
206	737758.18	1290936.36	данные отсутствуют	данные отсутствуют
207	737759.38	1290935.42	данные отсутствуют	данные отсутствуют
208	737981.11	1291054.59	данные отсутствуют	данные отсутствуют
209	737984.61	1291055.95	данные отсутствуют	данные отсутствуют
210	737940.38	1291084.75	данные отсутствуют	данные отсутствуют
211	737693.06	1290951.94	данные отсутствуют	данные отсутствуют
212	737753.59	1290976.88	данные отсутствуют	данные отсутствуют
Государственный регистратор			ФГИС ЕГРН	
полное наименование должности			подпись	
			инициалы, фамилия	

М.П.

Земельный участок				
(вид объекта недвижимости)				
Лист № __ Раздела 4.2		Всего листов раздела 4.2 : __		Всего разделов: __
30.09.2021 № 99/2021/420699649				
Кадастровый номер:			02:22:000000:3826	
Номер точки	Координаты, м		Описание закрепления на местности	Средняя квадратическая погрешность определения координат характерных точек границы части земельного участка, м
	X	Y		
1	2	3	4	5
212	737753.59	1290976.88	данные отсутствуют	данные отсутствуют
212	737753.59	1290976.88	данные отсутствуют	данные отсутствуют
212	737753.59	1290976.88	данные отсутствуют	данные отсутствуют
213	737752.51	1290978.84	данные отсутствуют	данные отсутствуют
213	737752.51	1290978.84	данные отсутствуют	данные отсутствуют
213	737752.51	1290978.84	данные отсутствуют	данные отсутствуют
213	737752.51	1290978.84	данные отсутствуют	данные отсутствуют
213	737752.51	1290978.84	данные отсутствуют	данные отсутствуют
214	737754.48	1290979.91	данные отсутствуют	данные отсутствуют
214	737754.48	1290979.91	данные отсутствуют	данные отсутствуют
214	737754.48	1290979.91	данные отсутствуют	данные отсутствуют
214	737754.48	1290979.91	данные отсутствуют	данные отсутствуют
215	737755.55	1290977.95	данные отсутствуют	данные отсутствуют
215	737755.55	1290977.95	данные отсутствуют	данные отсутствуют
215	737755.55	1290977.95	данные отсутствуют	данные отсутствуют
215	737755.55	1290977.95	данные отсутствуют	данные отсутствуют
216	737749.4	1290955.36	данные отсутствуют	данные отсутствуют
216	737749.4	1290955.36	данные отсутствуют	данные отсутствуют
Государственный регистратор				ФГИС ЕГРН
полное наименование должности			подпись	инициалы, фамилия

М.П.

Раздел 4.2

Выписка из Единого государственного реестра недвижимости об объекте недвижимости
Сведения о частях земельного участка

Земельный участок				
(вид объекта недвижимости)				
Лист № __ Раздела 4.2		Всего листов раздела 4.2 : __		Всего разделов: __
30.09.2021 № 99/2021/420699649				
Кадастровый номер:			02:22:000000:3826	
Номер точки	Координаты, м		Описание закрепления на местности	Средняя квадратическая погрешность определения координат характерных точек границы части земельного участка, м
	X	Y		
1	2	3	4	5
216	737749.4	1290955.36	данные отсутствуют	данные отсутствуют
217	737749.4	1290957.54	данные отсутствуют	данные отсутствуют
217	737749.4	1290957.54	данные отсутствуют	данные отсутствуют
217	737749.4	1290957.54	данные отсутствуют	данные отсутствуют
218	737751.57	1290957.53	данные отсутствуют	данные отсутствуют
218	737751.57	1290957.53	данные отсутствуют	данные отсутствуют
218	737751.57	1290957.53	данные отсутствуют	данные отсутствуют
219	737751.57	1290955.37	данные отсутствуют	данные отсутствуют
219	737751.57	1290955.37	данные отсутствуют	данные отсутствуют
219	737751.57	1290955.37	данные отсутствуют	данные отсутствуют
220	735762.12	1289867.31	данные отсутствуют	данные отсутствуют
221	735911.54	1289947.23	данные отсутствуют	данные отсутствуют
222	735910.04	1289947.23	данные отсутствуют	данные отсутствуют
222	735910.04	1289947.23	данные отсутствуют	данные отсутствуют
223	735910.04	1289949.47	данные отсутствуют	данные отсутствуют
223	735910.04	1289949.47	данные отсутствуют	данные отсутствуют
224	735912.28	1289949.47	данные отсутствуют	данные отсутствуют
Государственный регистратор				ФГИС ЕГРН
полное наименование должности			подпись	инициалы, фамилия

М.П.

Выписка из Единого государственного реестра недвижимости об объекте недвижимости
Сведения о частях земельного участка

Земельный участок				
(вид объекта недвижимости)				
Лист № __ Раздела 4.2		Всего листов раздела 4.2 : __		Всего разделов: __
30.09.2021 № 99/2021/420699649				
Кадастровый номер:			02:22:000000:3826	
Номер точки	Координаты, м		Описание закрепления на местности	Средняя квадратическая погрешность определения координат характерных точек границы части земельного участка, м
	X	Y		
1	2	3	4	5
224	735912.28	1289949.47	данные отсутствуют	данные отсутствуют
225	735912.28	1289947.63	данные отсутствуют	данные отсутствуют
226	736143.26	1290071.18	данные отсутствуют	данные отсутствуют
227	736141.96	1290071.18	данные отсутствуют	данные отсутствуют
227	736141.96	1290071.18	данные отсутствуют	данные отсутствуют
228	736141.96	1290073.42	данные отсутствуют	данные отсутствуют
228	736141.96	1290073.42	данные отсутствуют	данные отсутствуют
229	736144.2	1290073.42	данные отсутствуют	данные отсутствуют
229	736144.2	1290073.42	данные отсутствуют	данные отсутствуют
230	736144.2	1290071.68	данные отсутствуют	данные отсутствуют
231	736187.46	1290094.82	данные отсутствуют	данные отсутствуют
232	736393.81	1290203.41	данные отсутствуют	данные отсутствуют
233	736592.87	1290310.96	данные отсутствуют	данные отсутствуют
234	736618.55	1290324.66	данные отсутствуют	данные отсутствуют
235	736616.97	1290324.66	данные отсутствуют	данные отсутствуют
235	736616.97	1290324.66	данные отсутствуют	данные отсутствуют
236	736616.97	1290326.9	данные отсутствуют	данные отсутствуют
Государственный регистратор			ФГИС ЕГРН	
полное наименование должности			подпись	
			инициалы, фамилия	

М.П.

Раздел 4.2

Выписка из Единого государственного реестра недвижимости об объекте недвижимости
Сведения о частях земельного участка

Земельный участок				
(вид объекта недвижимости)				
Лист № __ Раздела 4.2		Всего листов раздела 4.2 : __		Всего разделов: __
30.09.2021 № 99/2021/420699649				
Кадастровый номер:			02:22:000000:3826	
Номер точки	Координаты, м		Описание закрепления на местности	Средняя квадратическая погрешность определения координат характерных точек границы части земельного участка, м
	X	Y		
1	2	3	4	5
236	736616.97	1290326.9	данные отсутствуют	данные отсутствуют
237	736619.21	1290326.9	данные отсутствуют	данные отсутствуют
237	736619.21	1290326.9	данные отсутствуют	данные отсутствуют
238	736619.21	1290325.01	данные отсутствуют	данные отсутствуют
239	736943.75	1290498.15	данные отсутствуют	данные отсутствуют
240	736986.72	1290549.3	данные отсутствуют	данные отсутствуют
240	736986.72	1290549.3	данные отсутствуют	данные отсутствуют
241	737030.23	1290596.85	данные отсутствуют	данные отсутствуют
242	736966.73	1290562.54	данные отсутствуют	данные отсутствуют
243	736571.14	1290351.5	данные отсутствуют	данные отсутствуют
244	736372.28	1290244.06	данные отсутствуют	данные отсутствуют
245	736165.98	1290135.49	данные отсутствуют	данные отсутствуют
246	735718.33	1289896.05	данные отсутствуют	данные отсутствуют
247	737006.47	1290577.42	данные отсутствуют	данные отсутствуют
247	737006.47	1290577.42	данные отсутствуют	данные отсутствуют
248	737005.42	1290579.4	данные отсутствуют	данные отсутствуют
248	737005.42	1290579.4	данные отсутствуют	данные отсутствуют
Государственный регистратор			ФГИС ЕГРН	
полное наименование должности			подпись	
			инициалы, фамилия	

М.П.

Земельный участок				
(вид объекта недвижимости)				
Лист № __ Раздела 4.2		Всего листов раздела 4.2 : __		Всего разделов: __
30.09.2021 № 99/2021/420699649				
Кадастровый номер:			02:22:000000:3826	
Номер точки	Координаты, м		Описание закрепления на местности	Средняя квадратическая погрешность определения координат характерных точек границы части земельного участка, м
	X	Y		
1	2	3	4	5
249	737007.39	1290580.45	данные отсутствуют	данные отсутствуют
249	737007.39	1290580.45	данные отсутствуют	данные отсутствуют
250	737008.45	1290578.48	данные отсутствуют	данные отсутствуют
250	737008.45	1290578.48	данные отсутствуют	данные отсутствуют
251	736975.88	1290541.85	данные отсутствуют	данные отсутствуют
251	736975.88	1290541.85	данные отсутствуют	данные отсутствуют
252	736975.88	1290544.09	данные отсутствуют	данные отсутствуют
252	736975.88	1290544.09	данные отсутствуют	данные отсутствуют
253	736978.12	1290544.09	данные отсутствуют	данные отсутствуют
253	736978.12	1290544.09	данные отсутствуют	данные отсутствуют
254	736978.12	1290541.85	данные отсутствуют	данные отсутствуют
254	736978.12	1290541.85	данные отсутствуют	данные отсутствуют
255	736807.62	1290471.51	данные отсутствуют	данные отсутствуют
255	736807.62	1290471.51	данные отсутствуют	данные отсутствуют
256	736806.56	1290473.48	данные отсутствуют	данные отсутствуют
256	736806.56	1290473.48	данные отсутствуют	данные отсутствуют
257	736808.54	1290474.54	данные отсутствуют	данные отсутствуют
Государственный регистратор			ФГИС ЕГРН	
полное наименование должности			подпись	
			инициалы, фамилия	

М.П.

Раздел 4.2

Выписка из Единого государственного реестра недвижимости об объекте недвижимости
Сведения о частях земельного участка

Земельный участок				
(вид объекта недвижимости)				
Лист № __ Раздела 4.2		Всего листов раздела 4.2 : __		Всего разделов: __
30.09.2021 № 99/2021/420699649				
Кадастровый номер:			02:22:000000:3826	
Номер точки	Координаты, м		Описание закрепления на местности	Средняя квадратическая погрешность определения координат характерных точек границы части земельного участка, м
	X	Y		
1	2	3	4	5
257	736808.54	1290474.54	данные отсутствуют	данные отсутствуют
258	736809.59	1290472.57	данные отсутствуют	данные отсутствуют
258	736809.59	1290472.57	данные отсутствуют	данные отсутствуют
259	736843.81	1290446.12	данные отсутствуют	данные отсутствуют
259	736843.81	1290446.12	данные отсутствуют	данные отсутствуют
260	736843.81	1290448.36	данные отсутствуют	данные отсутствуют
260	736843.81	1290448.36	данные отсутствуют	данные отсутствуют
261	736846.05	1290448.36	данные отсутствуют	данные отсутствуют
261	736846.05	1290448.36	данные отсутствуют	данные отсутствуют
262	736846.05	1290446.12	данные отсутствуют	данные отсутствуют
262	736846.05	1290446.12	данные отсутствуют	данные отсутствуют
263	736782.93	1290438.81	данные отсутствуют	данные отсутствуют
263	736782.93	1290438.81	данные отсутствуют	данные отсутствуют
264	736782.93	1290441.05	данные отсутствуют	данные отсутствуют
264	736782.93	1290441.05	данные отсутствуют	данные отсутствуют
265	736785.17	1290441.05	данные отсутствуют	данные отсутствуют
265	736785.17	1290441.05	данные отсутствуют	данные отсутствуют
Государственный регистратор			ФГИС ЕГРН	
полное наименование должности			подпись	
			инициалы, фамилия	

М.П.

Выписка из Единого государственного реестра недвижимости об объекте недвижимости
Сведения о частях земельного участка

Земельный участок				
(вид объекта недвижимости)				
Лист №		Раздела 4.2		Всего листов раздела 4.2 : ____
				Всего разделов: ____
				Всего листов выписки: ____
30.09.2021 № 99/2021/420699649				
Кадастровый номер:			02:22:000000:3826	
Номер точки	Координаты, м		Описание закрепления на местности	Средняя квадратическая погрешность определения координат характерных точек границы части земельного участка, м
	X	Y		
1	2	3	4	5
266	736785.17	1290438.81	данные отсутствуют	данные отсутствуют
266	736785.17	1290438.81	данные отсутствуют	данные отсутствуют
267	736609.25	1290365.47	данные отсутствуют	данные отсутствуют
267	736609.25	1290365.47	данные отсутствуют	данные отсутствуют
268	736608.19	1290367.44	данные отсутствуют	данные отсутствуют
268	736608.19	1290367.44	данные отсутствуют	данные отсутствуют
269	736610.17	1290368.49	данные отсутствуют	данные отсутствуют
269	736610.17	1290368.49	данные отсутствуют	данные отсутствуют
270	736611.22	1290366.52	данные отсутствуют	данные отсутствуют
270	736611.22	1290366.52	данные отсутствуют	данные отсутствуют
271	736580.59	1290330.35	данные отсутствуют	данные отсутствуют
271	736580.59	1290330.35	данные отсутствуют	данные отсутствуют
272	736580.59	1290332.59	данные отсутствуют	данные отсутствуют
272	736580.59	1290332.59	данные отсутствуют	данные отсутствуют
273	736582.83	1290332.59	данные отсутствуют	данные отсутствуют
273	736582.83	1290332.59	данные отсутствуют	данные отсутствуют
274	736582.83	1290330.35	данные отсутствуют	данные отсутствуют
Государственный регистратор				ФГИС ЕГРН
полное наименование должности			подпись	инициалы, фамилия

М.П.

Выписка из Единого государственного реестра недвижимости об объекте недвижимости
Сведения о частях земельного участка

Земельный участок				
(вид объекта недвижимости)				
Лист №		Раздела 4.2		Всего листов раздела 4.2 : ____
				Всего разделов: ____
				Всего листов выписки: ____
30.09.2021 № 99/2021/420699649				
Кадастровый номер:			02:22:000000:3826	
Номер точки	Координаты, м		Описание закрепления на местности	Средняя квадратическая погрешность определения координат характерных точек границы части земельного участка, м
	X	Y		
1	2	3	4	5
274	736582.83	1290330.35	данные отсутствуют	данные отсутствуют
275	736410.4	1290259.2	данные отсутствуют	данные отсутствуют
275	736410.4	1290259.2	данные отсутствуют	данные отсутствуют
276	736409.35	1290261.18	данные отсутствуют	данные отсутствуют
276	736409.35	1290261.18	данные отсутствуют	данные отсутствуют
277	736411.33	1290262.23	данные отсутствуют	данные отсутствуют
277	736411.33	1290262.23	данные отсутствуют	данные отсутствуют
278	736412.38	1290260.25	данные отсутствуют	данные отсутствуют
278	736412.38	1290260.25	данные отсутствуют	данные отсутствуют
279	736381.77	1290224.17	данные отсутствуют	данные отсутствуют
280	736381.77	1290226.41	данные отсутствуют	данные отсутствуют
280	736381.77	1290226.41	данные отсутствуют	данные отсутствуют
281	736384.01	1290226.41	данные отсутствуют	данные отсутствуют
282	736384.01	1290224.17	данные отсутствуют	данные отсутствуют
282	736384.01	1290224.17	данные отсутствуют	данные отсутствуют
283	736382.89	1290199.86	данные отсутствуют	данные отсутствуют
283	736382.89	1290199.86	данные отсутствуют	данные отсутствуют
Государственный регистратор				ФГИС ЕГРН
полное наименование должности			подпись	инициалы, фамилия

М.П.

Земельный участок				
(вид объекта недвижимости)				
Лист № __ Раздела 4.2		Всего листов раздела 4.2 : __		Всего разделов: __
30.09.2021 № 99/2021/420699649				
Кадастровый номер:			02:22:000000:3826	
Номер точки	Координаты, м		Описание закрепления на местности	Средняя квадратическая погрешность определения координат характерных точек границы части земельного участка, м
	X	Y		
1	2	3	4	5
284	736382.89	1290202.1	данные отсутствуют	данные отсутствуют
284	736382.89	1290202.1	данные отсутствуют	данные отсутствуют
285	736385.13	1290202.1	данные отсутствуют	данные отсутствуют
285	736385.13	1290202.1	данные отсутствуют	данные отсутствуют
286	736385.13	1290199.86	данные отсутствуют	данные отсутствуют
286	736385.13	1290199.86	данные отсутствуют	данные отсутствуют
287	736211.45	1290153.13	данные отсутствуют	данные отсутствуют
287	736211.45	1290153.13	данные отсутствуют	данные отсутствуют
288	736210.4	1290155.1	данные отсутствуют	данные отсутствуют
288	736210.4	1290155.1	данные отсутствуют	данные отсутствуют
289	736212.37	1290156.15	данные отсутствуют	данные отсутствуют
289	736212.37	1290156.15	данные отсутствуют	данные отсутствуют
290	736213.42	1290154.18	данные отсутствуют	данные отсутствуют
290	736213.42	1290154.18	данные отсутствуют	данные отсутствуют
291	736174.67	1290113.72	данные отсутствуют	данные отсутствуют
291	736174.67	1290113.72	данные отсутствуют	данные отсутствуют
292	736174.67	1290115.96	данные отсутствуют	данные отсутствуют
Государственный регистратор				ФГИС ЕГРН
полное наименование должности			подпись	инициалы, фамилия

М.П.

Раздел 4.2

Выписка из Единого государственного реестра недвижимости об объекте недвижимости
Сведения о частях земельного участка

Земельный участок				
(вид объекта недвижимости)				
Лист № __ Раздела 4.2		Всего листов раздела 4.2 : __		Всего разделов: __
30.09.2021 № 99/2021/420699649				
Кадастровый номер:			02:22:000000:3826	
Номер точки	Координаты, м		Описание закрепления на местности	Средняя квадратическая погрешность определения координат характерных точек границы части земельного участка, м
	X	Y		
1	2	3	4	5
292	736174.67	1290115.96	данные отсутствуют	данные отсутствуют
293	736176.91	1290115.96	данные отсутствуют	данные отсутствуют
293	736176.91	1290115.96	данные отсутствуют	данные отсутствуют
294	736176.91	1290113.72	данные отсутствуют	данные отсутствуют
294	736176.91	1290113.72	данные отсутствуют	данные отсутствуют
295	736003.86	1290042.17	данные отсутствуют	данные отсутствуют
295	736003.86	1290042.17	данные отсутствуют	данные отсутствуют
296	736002.81	1290044.15	данные отсутствуют	данные отсутствуют
296	736002.81	1290044.15	данные отсутствуют	данные отсутствуют
297	736004.78	1290045.2	данные отсутствуют	данные отсутствуют
297	736004.78	1290045.2	данные отсутствуют	данные отсутствуют
298	736005.84	1290043.23	данные отсутствуют	данные отсутствуют
298	736005.84	1290043.23	данные отсутствуют	данные отсутствуют
299	735977.22	1290007.71	данные отсутствуют	данные отсутствуют
299	735977.22	1290007.71	данные отсутствуют	данные отсутствуют
300	735977.22	1290009.95	данные отсутствуют	данные отсутствуют
301	735979.46	1290009.95	данные отсутствуют	данные отсутствуют
Государственный регистратор				ФГИС ЕГРН
полное наименование должности			подпись	инициалы, фамилия

М.П.

Выписка из Единого государственного реестра недвижимости об объекте недвижимости
Сведения о частях земельного участка

Земельный участок				
(вид объекта недвижимости)				
Лист №		Раздела 4.2		Всего листов раздела 4.2 : ____
				Всего разделов: ____
				Всего листов выписки: ____
30.09.2021 № 99/2021/420699649				
Кадастровый номер:			02:22:000000:3826	
Номер точки	Координаты, м		Описание закрепления на местности	Средняя квадратическая погрешность определения координат характерных точек границы части земельного участка, м
	X	Y		
1	2	3	4	5
301	735979.46	1290009.95	данные отсутствуют	данные отсутствуют
302	735979.46	1290007.71	данные отсутствуют	данные отсутствуют
302	735979.46	1290007.71	данные отсутствуют	данные отсутствуют
303	735805.1	1289935.98	данные отсутствуют	данные отсутствуют
303	735805.1	1289935.98	данные отсутствуют	данные отсутствуют
304	735804.04	1289937.95	данные отсутствуют	данные отсутствуют
304	735804.04	1289937.95	данные отсутствуют	данные отсутствуют
305	735806.02	1289939.01	данные отсутствуют	данные отсутствуют
305	735806.02	1289939.01	данные отсутствуют	данные отсутствуют
306	735807.07	1289937.04	данные отсутствуют	данные отсутствуют
306	735807.07	1289937.04	данные отсутствуют	данные отсутствуют
307	735778.59	1289901.77	данные отсутствуют	данные отсутствуют
307	735778.59	1289901.77	данные отсутствуют	данные отсутствуют
308	735778.59	1289904.01	данные отсутствуют	данные отсутствуют
309	735780.83	1289904.01	данные отсутствуют	данные отсутствуют
309	735780.83	1289904.01	данные отсутствуют	данные отсутствуют
310	735780.83	1289901.77	данные отсутствуют	данные отсутствуют
Государственный регистратор				ФГИС ЕГРН
полное наименование должности			подпись	инициалы, фамилия

М.П.

Выписка из Единого государственного реестра недвижимости об объекте недвижимости
Сведения о частях земельного участка

Земельный участок				
(вид объекта недвижимости)				
Лист №		Раздела 4.2		Всего листов раздела 4.2 : ____
				Всего разделов: ____
				Всего листов выписки: ____
30.09.2021 № 99/2021/420699649				
Кадастровый номер:			02:22:000000:3826	
Номер точки	Координаты, м		Описание закрепления на местности	Средняя квадратическая погрешность определения координат характерных точек границы части земельного участка, м
	X	Y		
1	2	3	4	5
310	735780.83	1289901.77	данные отсутствуют	данные отсутствуют
311	734774.89	1289340.28	данные отсутствуют	данные отсутствуют
312	734933.15	1289425.6	данные отсутствуют	данные отсутствуют
313	734933.15	1289427.04	данные отсутствуют	данные отсутствуют
313	734933.15	1289427.04	данные отсутствуют	данные отсутствуют
314	734935.39	1289427.04	данные отсутствуют	данные отсутствуют
314	734935.39	1289427.04	данные отсутствуют	данные отсутствуют
315	734935.39	1289426.81	данные отсутствуют	данные отсутствуют
316	734968.18	1289444.49	данные отсутствуют	данные отсутствуют
317	735173.8	1289552.62	данные отсутствуют	данные отсутствуют
318	735172.32	1289552.62	данные отсутствуют	данные отсутствуют
318	735172.32	1289552.62	данные отсутствуют	данные отсутствуют
319	735172.32	1289554.86	данные отсутствуют	данные отсутствуют
319	735172.32	1289554.86	данные отсутствуют	данные отсутствуют
320	735174.56	1289554.86	данные отсутствуют	данные отсутствуют
320	735174.56	1289554.86	данные отсутствуют	данные отсутствуют
321	735174.56	1289553.02	данные отсутствуют	данные отсутствуют
Государственный регистратор				ФГИС ЕГРН
полное наименование должности			подпись	инициалы, фамилия

М.П.

Земельный участок				
(вид объекта недвижимости)				
Лист № __ Раздела 4.2		Всего листов раздела 4.2 : __		Всего разделов: __
30.09.2021 № 99/2021/420699649				
Кадастровый номер:			02:22:000000:3826	
Номер точки	Координаты, м		Описание закрепления на местности	Средняя квадратическая погрешность определения координат характерных точек границы части земельного участка, м
	X	Y		
1	2	3	4	5
322	735398.66	1289672.89	данные отсутствуют	данные отсутствуют
323	735397.05	1289672.89	данные отсутствуют	данные отсутствуют
323	735397.05	1289672.89	данные отсутствуют	данные отсутствуют
324	735397.05	1289675.13	данные отсутствуют	данные отсутствуют
324	735397.05	1289675.13	данные отсутствуют	данные отсутствуют
325	735399.29	1289675.13	данные отсутствуют	данные отсутствуют
325	735399.29	1289675.13	данные отсутствуют	данные отсутствуют
326	735399.29	1289673.23	данные отсутствуют	данные отсутствуют
327	735496.09	1289725.01	данные отсутствуют	данные отсутствуют
328	735514.59	1289787.07	данные отсутствуют	данные отсутствуют
329	735152.75	1289593.53	данные отсутствуют	данные отсутствуют
330	734946.65	1289485.15	данные отсутствуют	данные отсутствуют
331	734764.31	1289386.84	данные отсутствуют	данные отсутствуют
332	735376.81	1289707.04	данные отсутствуют	данные отсутствуют
332	735376.81	1289707.04	данные отсутствуют	данные отсутствуют
333	735375.75	1289709.01	данные отсутствуют	данные отсутствуют
333	735375.75	1289709.01	данные отсутствуют	данные отсутствуют
Государственный регистратор			ФГИС ЕГРН	
полное наименование должности			подпись	
			инициалы, фамилия	

М.П.

Раздел 4.2

Выписка из Единого государственного реестра недвижимости об объекте недвижимости
Сведения о частях земельного участка

Земельный участок				
(вид объекта недвижимости)				
Лист № __ Раздела 4.2		Всего листов раздела 4.2 : __		Всего разделов: __
30.09.2021 № 99/2021/420699649				
Кадастровый номер:			02:22:000000:3826	
Номер точки	Координаты, м		Описание закрепления на местности	Средняя квадратическая погрешность определения координат характерных точек границы части земельного участка, м
	X	Y		
1	2	3	4	5
334	735377.72	1289710.07	данные отсутствуют	данные отсутствуют
334	735377.72	1289710.07	данные отсутствуют	данные отсутствуют
335	735378.78	1289708.1	данные отсутствуют	данные отсутствуют
335	735378.78	1289708.1	данные отсутствуют	данные отсутствуют
336	735381.68	1289689.28	данные отсутствуют	данные отсутствуют
336	735381.68	1289689.28	данные отсутствуют	данные отсутствуют
337	735381.68	1289691.52	данные отсутствуют	данные отсутствуют
337	735381.68	1289691.52	данные отсутствуют	данные отсутствуют
338	735383.92	1289691.52	данные отсутствуют	данные отсутствуют
338	735383.92	1289691.52	данные отсутствуют	данные отсутствуют
339	735383.92	1289689.28	данные отсутствуют	данные отсутствуют
339	735383.92	1289689.28	данные отсутствуют	данные отсутствуют
340	735178.74	1289600.94	данные отсутствуют	данные отсутствуют
340	735178.74	1289600.94	данные отсутствуют	данные отсутствуют
341	735177.68	1289602.91	данные отсутствуют	данные отсутствуют
341	735177.68	1289602.91	данные отсутствуют	данные отсутствуют
342	735179.65	1289603.97	данные отсутствуют	данные отсутствуют
Государственный регистратор			ФГИС ЕГРН	
полное наименование должности			подпись	
			инициалы, фамилия	

М.П.

Выписка из Единого государственного реестра недвижимости об объекте недвижимости
Сведения о частях земельного участка

Земельный участок				
(вид объекта недвижимости)				
Лист № _____ Раздела 4.2		Всего листов раздела 4.2 : _____		Всего разделов: _____
30.09.2021 № 99/2021/420699649				
Кадастровый номер:			02:22:000000:3826	
Номер точки	Координаты, м		Описание закрепления на местности	Средняя квадратическая погрешность определения координат характерных точек границы части земельного участка, м
	X	Y		
1	2	3	4	5
342	735179.65	1289603.97	данные отсутствуют	данные отсутствуют
343	735180.71	1289602	данные отсутствуют	данные отсутствуют
343	735180.71	1289602	данные отсутствуют	данные отсутствуют
344	735163.26	1289573.29	данные отсутствуют	данные отсутствуют
345	735163.26	1289575.53	данные отсутствуют	данные отсутствуют
345	735163.26	1289575.53	данные отсутствуют	данные отсутствуют
346	735165.5	1289575.53	данные отсутствуют	данные отсутствуют
347	735165.5	1289573.29	данные отсутствуют	данные отсутствуют
347	735165.5	1289573.29	данные отсутствуют	данные отсутствуют
348	734966.89	1289487.48	данные отсутствуют	данные отсутствуют
348	734966.89	1289487.48	данные отсутствуют	данные отсутствуют
349	734965.84	1289489.45	данные отсутствуют	данные отсутствуют
349	734965.84	1289489.45	данные отсутствуют	данные отсутствуют
350	734967.81	1289490.51	данные отсутствуют	данные отсутствуют
350	734967.81	1289490.51	данные отсутствуют	данные отсутствуют
351	734968.86	1289488.53	данные отсутствуют	данные отсутствуют
351	734968.86	1289488.53	данные отсутствуют	данные отсутствуют
Государственный регистратор				ФГИС ЕГРН
полное наименование должности			подпись	инициалы, фамилия

М.П.

Выписка из Единого государственного реестра недвижимости об объекте недвижимости
Сведения о частях земельного участка

Земельный участок				
(вид объекта недвижимости)				
Лист № _____ Раздела 4.2		Всего листов раздела 4.2 : _____		Всего разделов: _____
30.09.2021 № 99/2021/420699649				
Кадастровый номер:			02:22:000000:3826	
Номер точки	Координаты, м		Описание закрепления на местности	Средняя квадратическая погрешность определения координат характерных точек границы части земельного участка, м
	X	Y		
1	2	3	4	5
352	734956.67	1289462.67	данные отсутствуют	данные отсутствуют
353	734956.67	1289464.91	данные отсутствуют	данные отсутствуют
353	734956.67	1289464.91	данные отсутствуют	данные отсутствуют
354	734958.91	1289464.91	данные отсутствуют	данные отсутствуют
355	734958.91	1289462.67	данные отсутствуют	данные отсутствуют
356	737769.95	1290915.76	данные отсутствуют	данные отсутствуют
357	738006.96	1291041.4	данные отсутствуют	данные отсутствуют
358	737962.89	1291070.09	данные отсутствуют	данные отсутствуют
359	737750.55	1290957.53	данные отсутствуют	данные отсутствуют
360	737749.4	1290956.93	данные отсутствуют	данные отсутствуют
361	737748.37	1290956.38	данные отсутствуют	данные отсутствуют
362	737656.59	1290907.38	данные отсутствуют	данные отсутствуют
363	737580.8	1290814.76	данные отсутствуют	данные отсутствуют
364	737759.94	1290934.98	данные отсутствуют	данные отсутствуют
364	737759.94	1290934.98	данные отсутствуют	данные отсутствуют
365	737758.56	1290933.22	данные отсутствуют	данные отсутствуют
365	737758.56	1290933.22	данные отсутствуют	данные отсутствуют
Государственный регистратор				ФГИС ЕГРН
полное наименование должности			подпись	инициалы, фамилия

М.П.

Земельный участок				
(вид объекта недвижимости)				
Лист №		Раздела 4.2		Всего листов раздела 4.2 : ____
				Всего разделов: ____
				Всего листов выписки: ____
30.09.2021 № 99/2021/420699649				
Кадастровый номер:			02:22:000000:3826	
Номер точки	Координаты, м		Описание закрепления на местности	Средняя квадратическая погрешность определения координат характерных точек границы части земельного участка, м
	X	Y		
1	2	3	4	5
366	735783.09	1289853.55	данные отсутствуют	данные отсутствуют
367	735922.76	1289927.95	данные отсутствуют	данные отсутствуют
368	736153.6	1290052.41	данные отсутствуют	данные отсутствуют
369	736394.98	1290178.74	данные отсутствуют	данные отсутствуют
370	736628.58	1290305.85	данные отсутствуют	данные отсутствуют
371	736906.41	1290453.69	данные отсутствуют	данные отсутствуют
372	736985.53	1290547.89	данные отсутствуют	данные отсутствуют
373	736978.12	1290543.94	данные отсутствуют	данные отсутствуют
374	736975.88	1290542.75	данные отсутствуют	данные отсутствуют
375	736784.75	1290441.05	данные отсутствуют	данные отсутствуют
376	736782.93	1290440.08	данные отсутствуют	данные отсутствуют
377	736606.88	1290346.4	данные отсутствуют	данные отсутствуют
378	736581.5	1290332.59	данные отсутствуют	данные отсутствуют
379	736580.59	1290332.1	данные отсутствуют	данные отсутствуют
380	736384.01	1290225.14	данные отсутствуют	данные отсутствуют
381	736382.23	1290224.17	данные отсутствуют	данные отсутствуют
382	736373.48	1290219.41	данные отсутствуют	данные отсутствуют
Государственный регистратор				ФГИС ЕГРН
полное наименование должности			подпись	инициалы, фамилия

М.П.

Раздел 4.2

Выписка из Единого государственного реестра недвижимости об объекте недвижимости
Сведения о частях земельного участка

Земельный участок				
(вид объекта недвижимости)				
Лист №		Раздела 4.2		Всего листов раздела 4.2 : ____
				Всего разделов: ____
				Всего листов выписки: ____
30.09.2021 № 99/2021/420699649				
Кадастровый номер:			02:22:000000:3826	
Номер точки	Координаты, м		Описание закрепления на местности	Средняя квадратическая погрешность определения координат характерных точек границы части земельного участка, м
	X	Y		
1	2	3	4	5
383	736175.82	1290115.96	данные отсутствуют	данные отсутствуют
384	736174.67	1290115.36	данные отсутствуют	данные отсутствуют
385	736132.14	1290093.1	данные отсутствуют	данные отсутствуют
386	735977.93	1290009.95	данные отсутствуют	данные отсутствуют
387	735977.22	1290009.57	данные отсутствуют	данные отсутствуют
388	735901.09	1289968.52	данные отсутствуют	данные отсутствуют
389	735779.99	1289904.01	данные отсутствуют	данные отсутствуют
390	735778.59	1289903.27	данные отсутствуют	данные отсутствуют
391	735739.26	1289882.32	данные отсутствуют	данные отсутствуют
392	736619.21	1290324.66	данные отсутствуют	данные отсутствуют
393	736144.2	1290071.18	данные отсутствуют	данные отсутствуют
394	735912.28	1289947.23	данные отсутствуют	данные отсутствуют
395	734780.25	1289316.68	данные отсутствуют	данные отсутствуют
396	734945.18	1289402.34	данные отсутствуют	данные отсутствуют
397	735497.81	1289700.31	данные отсутствуют	данные отсутствуют
398	735492.41	1289712.65	данные отсутствуют	данные отсутствуют
399	735505.55	1289756.74	данные отсутствуют	данные отсутствуют
Государственный регистратор				ФГИС ЕГРН
полное наименование должности			подпись	инициалы, фамилия

М.П.

Выписка из Единого государственного реестра недвижимости об объекте недвижимости
Сведения о частях земельного участка

Земельный участок				
(вид объекта недвижимости)				
Лист № __ Раздела 4.2		Всего листов раздела 4.2 : __		Всего разделов: __
30.09.2021 № 99/2021/420699649				
Кадастровый номер:			02:22:000000:3826	
Номер точки	Координаты, м		Описание закрепления на местности	Средняя квадратическая погрешность определения координат характерных точек границы части земельного участка, м
	X	Y		
1	2	3	4	5
400	735383.92	1289691.16	данные отсутствуют	данные отсутствуют
401	735381.68	1289689.95	данные отсутствуют	данные отсутствуют
402	735165.5	1289573.39	данные отсутствуют	данные отсутствуют
403	735165.31	1289573.29	данные отсутствуют	данные отсутствуют
404	734923.82	1289443.08	данные отсутствуют	данные отсутствуют
405	734769.72	1289363.04	данные отсутствуют	данные отсутствуют
406	735399.29	1289672.89	данные отсутствуют	данные отсутствуют
407	735174.56	1289552.62	данные отсутствуют	данные отсутствуют
408	734933.15	1289424.8	данные отсутствуют	данные отсутствуют
409	734935.39	1289424.8	данные отсутствуют	данные отсутствуют
410	737656.43	1290907.18	данные отсутствуют	данные отсутствуют
411	737749.4	1290956.72	данные отсутствуют	данные отсутствуют
412	737750.93	1290957.53	данные отсутствуют	данные отсутствуют
413	737962.57	1291070.3	данные отсутствуют	данные отсутствуют
414	737930.03	1291091.49	данные отсутствуют	данные отсутствуют
415	737709.62	1290974.05	данные отсутствуют	данные отсутствуют
416	737709.45	1290972.4	данные отсутствуют	данные отсутствуют
Государственный регистратор			ФГИС ЕГРН	
полное наименование должности			подпись	
			инициалы, фамилия	

М.П.

Выписка из Единого государственного реестра недвижимости об объекте недвижимости
Сведения о частях земельного участка

Земельный участок				
(вид объекта недвижимости)				
Лист № __ Раздела 4.2		Всего листов раздела 4.2 : __		Всего разделов: __
30.09.2021 № 99/2021/420699649				
Кадастровый номер:			02:22:000000:3826	
Номер точки	Координаты, м		Описание закрепления на местности	Средняя квадратическая погрешность определения координат характерных точек границы части земельного участка, м
	X	Y		
1	2	3	4	5
416	737709.45	1290972.4	данные отсутствуют	данные отсутствуют
417	737709.06	1290971.96	данные отсутствуют	данные отсутствуют
417	737709.06	1290971.96	данные отсутствуют	данные отсутствуют
418	737709.3	1290971.78	данные отсутствуют	данные отсутствуют
418	737709.3	1290971.78	данные отсутствуют	данные отсутствуют
419	735738.78	1289882.63	данные отсутствуют	данные отсутствуют
420	735814.15	1289923.24	данные отсутствуют	данные отсутствуют
421	736174.67	1290115.33	данные отсутствуют	данные отсутствуют
422	736175.85	1290115.96	данные отсутствуют	данные отсутствуют
423	736381.77	1290225.68	данные отсутствуют	данные отсутствуют
424	736383.14	1290226.41	данные отсутствуют	данные отсутствуют
425	736580.59	1290331.62	данные отсутствуют	данные отсутствуют
426	736582.42	1290332.59	данные отсутствуют	данные отсутствуют
427	736618.34	1290351.73	данные отсутствуют	данные отсутствуют
428	736782.93	1290440.54	данные отсутствуют	данные отсутствуют
429	736783.87	1290441.05	данные отсутствуют	данные отсутствуют
430	736817.08	1290458.97	данные отсутствуют	данные отсутствуют
Государственный регистратор			ФГИС ЕГРН	
полное наименование должности			подпись	
			инициалы, фамилия	

М.П.

Земельный участок				
(вид объекта недвижимости)				
Лист №		Раздела 4.2		Всего листов раздела 4.2 : ____
				Всего разделов: ____
				Всего листов выписки: ____
30.09.2021 № 99/2021/420699649				
Кадастровый номер:				02:22:000000:3826
Номер точки	Координаты, м		Описание закрепления на местности	Средняя квадратическая погрешность определения координат характерных точек границы части земельного участка, м
	X	Y		
1	2	3	4	5
431	736975.88	1290542.19	данные отсутствуют	данные отсутствуют
432	736978.12	1290543.37	данные отсутствуют	данные отсутствуют
433	736984.58	1290546.75	данные отсутствуют	данные отсутствуют
434	737053.78	1290622.59	данные отсутствуют	данные отсутствуют
435	736998.45	1290592.41	данные отсутствуют	данные отсутствуют
436	736801.21	1290489.04	данные отсутствуют	данные отсутствуют
437	736602.33	1290381.73	данные отсутствуют	данные отсутствуют
438	735798.09	1289953.21	данные отсутствуют	данные отсутствуют
439	735706.47	1289903.83	данные отсутствуют	данные отсутствуют
440	734769.52	1289363.92	данные отсутствуют	данные отсутствуют
441	734956.67	1289464	данные отсутствуют	данные отсутствуют
442	734958.37	1289464.91	данные отсутствуют	данные отсутствуют
443	735163.26	1289574.48	данные отсутствуют	данные отсутствуют
444	735165.23	1289575.53	данные отсутствуют	данные отсутствуют
445	735187.11	1289587.23	данные отсутствуют	данные отсутствуют
446	735381.68	1289690.24	данные отсутствуют	данные отсутствуют
447	735383.92	1289691.42	данные отсутствуют	данные отсутствуют
Государственный регистратор				ФГИС ЕГРН
полное наименование должности			подпись	инициалы, фамилия

М.П.

Земельный участок				
(вид объекта недвижимости)				
Лист №		Раздела 4.2		Всего листов раздела 4.2 : ____
				Всего разделов: ____
				Всего листов выписки: ____
30.09.2021 № 99/2021/420699649				
Кадастровый номер:				02:22:000000:3826
Номер точки	Координаты, м		Описание закрепления на местности	Средняя квадратическая погрешность определения координат характерных точек границы части земельного участка, м
	X	Y		
1	2	3	4	5
448	735386.5	1289692.79	данные отсутствуют	данные отсутствуют
449	735505.62	1289756.98	данные отсутствуют	данные отсутствуют
450	735518.69	1289800.83	данные отсутствуют	данные отсутствуют
451	735517.42	1289801.96	данные отсутствуют	данные отсутствуют
452	735370.55	1289722.81	данные отсутствуют	данные отсутствуют
453	735171.16	1289617.25	данные отсутствуют	данные отсутствуют
454	734761.7	1289398.3	данные отсутствуют	данные отсутствуют
455	739484.77	1287196.7	данные отсутствуют	данные отсутствуют
456	739531.22	1287203.55	данные отсутствуют	данные отсутствуют
457	739031.25	1288581.66	данные отсутствуют	данные отсутствуют
458	738964.25	1288761.07	данные отсутствуют	данные отсутствуют
459	738924.86	1288871.92	данные отсутствуют	данные отсутствуют
460	738877.49	1288867.87	данные отсутствуют	данные отсутствуют
461	738921	1288745.42	данные отсутствуют	данные отсутствуют
462	738988.02	1288565.94	данные отсутствуют	данные отсутствуют
463	738942.74	1288752.26	данные отсутствуют	данные отсутствуют
463	738942.74	1288752.26	данные отсутствуют	данные отсутствуют
Государственный регистратор				ФГИС ЕГРН
полное наименование должности			подпись	инициалы, фамилия

М.П.

Выписка из Единого государственного реестра недвижимости об объекте недвижимости
Сведения о частях земельного участка

Земельный участок				
(вид объекта недвижимости)				
Лист № _____ Раздела 4.2		Всего листов раздела 4.2 : _____		Всего разделов: _____
30.09.2021 № 99/2021/420699649				
Кадастровый номер:			02:22:000000:3826	
Номер точки	Координаты, м		Описание закрепления на местности	Средняя квадратическая погрешность определения координат характерных точек границы части земельного участка, м
	X	Y		
1	2	3	4	5
464	738942.74	1288754.5	данные отсутствуют	данные отсутствуют
464	738942.74	1288754.5	данные отсутствуют	данные отсутствуют
465	738944.98	1288754.5	данные отсутствуют	данные отсутствуют
466	738944.98	1288752.26	данные отсутствуют	данные отсутствуют
467	739007.96	1288572.83	данные отсутствуют	данные отсутствуют
467	739007.96	1288572.83	данные отсутствуют	данные отсутствуют
468	739007.96	1288575.07	данные отсутствуют	данные отсутствуют
468	739007.96	1288575.07	данные отсутствуют	данные отсутствуют
469	739010.2	1288575.07	данные отсутствуют	данные отсутствуют
470	739010.2	1288572.83	данные отсутствуют	данные отсутствуют
471	739070.8	1288399.78	данные отсутствуют	данные отсутствуют
471	739070.8	1288399.78	данные отсутствуют	данные отсутствуют
472	739070.8	1288402.02	данные отсутствуют	данные отсутствуют
472	739070.8	1288402.02	данные отсутствуют	данные отсутствуют
473	739073.04	1288402.02	данные отсутствуют	данные отсутствуют
474	739073.04	1288399.78	данные отсутствуют	данные отсутствуют
475	739133.49	1288226.95	данные отсутствуют	данные отсутствуют
Государственный регистратор				ФГИС ЕГРН
полное наименование должности			подпись	инициалы, фамилия

М.П.

Выписка из Единого государственного реестра недвижимости об объекте недвижимости
Сведения о частях земельного участка

Земельный участок				
(вид объекта недвижимости)				
Лист № _____ Раздела 4.2		Всего листов раздела 4.2 : _____		Всего разделов: _____
30.09.2021 № 99/2021/420699649				
Кадастровый номер:			02:22:000000:3826	
Номер точки	Координаты, м		Описание закрепления на местности	Средняя квадратическая погрешность определения координат характерных точек границы части земельного участка, м
	X	Y		
1	2	3	4	5
475	739133.49	1288226.95	данные отсутствуют	данные отсутствуют
476	739133.49	1288229.19	данные отсутствуют	данные отсутствуют
476	739133.49	1288229.19	данные отсутствуют	данные отсутствуют
477	739135.73	1288229.19	данные отсутствуют	данные отсутствуют
478	739135.73	1288226.95	данные отсутствуют	данные отсутствуют
479	739196.09	1288054.45	данные отсутствуют	данные отсутствуют
479	739196.09	1288054.45	данные отсутствуют	данные отсутствуют
480	739196.09	1288056.69	данные отсутствуют	данные отсутствуют
480	739196.09	1288056.69	данные отсутствуют	данные отсутствуют
481	739198.33	1288056.69	данные отсутствуют	данные отсутствуют
482	739198.33	1288054.45	данные отсутствуют	данные отсутствуют
483	739259	1287881.02	данные отсутствуют	данные отсутствуют
483	739259	1287881.02	данные отсутствуют	данные отсутствуют
484	739259	1287883.26	данные отсутствуют	данные отсутствуют
484	739259	1287883.26	данные отсутствуют	данные отсутствуют
485	739261.24	1287883.26	данные отсутствуют	данные отсутствуют
486	739261.24	1287881.02	данные отсутствуют	данные отсутствуют
Государственный регистратор				ФГИС ЕГРН
полное наименование должности			подпись	инициалы, фамилия

М.П.

Земельный участок				
(вид объекта недвижимости)				
Лист №		Раздела 4.2		Всего листов раздела 4.2 : ____
				Всего разделов: ____
				Всего листов выписки: ____
30.09.2021 № 99/2021/420699649				
Кадастровый номер:				02:22:000000:3826
Номер точки	Координаты, м		Описание закрепления на местности	Средняя квадратическая погрешность определения координат характерных точек границы части земельного участка, м
	X	Y		
1	2	3	4	5
487	739321.83	1287708.54	данные отсутствуют	данные отсутствуют
487	739321.83	1287708.54	данные отсутствуют	данные отсутствуют
487	739321.83	1287708.54	данные отсутствуют	данные отсутствуют
488	739321.83	1287710.78	данные отсутствуют	данные отсутствуют
488	739321.83	1287710.78	данные отсутствуют	данные отсутствуют
489	739324.07	1287710.78	данные отсутствуют	данные отсутствуют
489	739324.07	1287710.78	данные отсутствуют	данные отсутствуют
490	739324.07	1287708.54	данные отсутствуют	данные отсутствуют
490	739324.07	1287708.54	данные отсутствуют	данные отсутствуют
491	739384.64	1287528.28	данные отсутствуют	данные отсутствуют
491	739384.64	1287528.28	данные отсутствуют	данные отсутствуют
491	739384.64	1287528.28	данные отсутствуют	данные отсутствуют
492	739384.94	1287534.82	данные отсутствуют	данные отсутствуют
492	739384.94	1287534.82	данные отсутствуют	данные отсутствуют
492	739384.94	1287534.82	данные отсутствуют	данные отсутствуют
492	739384.94	1287534.82	данные отсутствуют	данные отсутствуют
493	739390.86	1287534.55	данные отсутствуют	данные отсутствуют
493	739390.86	1287534.55	данные отсутствуют	данные отсутствуют
Государственный регистратор				ФГИС ЕГРН
полное наименование должности			подпись	инициалы, фамилия

М.П.

Земельный участок				
(вид объекта недвижимости)				
Лист №		Раздела 4.2		Всего листов раздела 4.2 : ____
				Всего разделов: ____
				Всего листов выписки: ____
30.09.2021 № 99/2021/420699649				
Кадастровый номер:				02:22:000000:3826
Номер точки	Координаты, м		Описание закрепления на местности	Средняя квадратическая погрешность определения координат характерных точек границы части земельного участка, м
	X	Y		
1	2	3	4	5
494	739390.57	1287528.01	данные отсутствуют	данные отсутствуют
494	739390.57	1287528.01	данные отсутствуют	данные отсутствуют
495	739462.82	1287319.78	данные отсутствуют	данные отсутствуют
495	739462.82	1287319.78	данные отсутствуют	данные отсутствуют
496	739462.82	1287322.02	данные отсутствуют	данные отсутствуют
496	739462.82	1287322.02	данные отсутствуют	данные отсутствуют
497	739465.06	1287322.02	данные отсутствуют	данные отсутствуют
497	739465.06	1287322.02	данные отсутствуют	данные отсутствуют
498	739465.06	1287319.78	данные отсутствуют	данные отсутствуют
498	739465.06	1287319.78	данные отсутствуют	данные отсутствуют
499	738578.89	1290605.01	данные отсутствуют	данные отсутствуют
500	737715.86	1291033.17	данные отсутствуют	данные отсутствуют
501	737710.26	1290980.13	данные отсутствуют	данные отсутствуют
502	738548.04	1290564.49	данные отсутствуют	данные отсутствуют
503	737506.27	1291117.08	данные отсутствуют	данные отсутствуют
503	737506.27	1291117.08	данные отсутствуют	данные отсутствуют
504	737345.68	1291232.01	данные отсутствуют	данные отсутствуют
Государственный регистратор				ФГИС ЕГРН
полное наименование должности			подпись	инициалы, фамилия

М.П.

Выписка из Единого государственного реестра недвижимости об объекте недвижимости
Сведения о частях земельного участка

Земельный участок				
(вид объекта недвижимости)				
Лист №		Раздела 4.2		Всего листов раздела 4.2 : ____
				Всего разделов: ____
				Всего листов выписки: ____
30.09.2021 № 99/2021/420699649				
Кадастровый номер:				02:22:000000:3826
Номер точки	Координаты, м		Описание закрепления на местности	Средняя квадратическая погрешность определения координат характерных точек границы части земельного участка, м
	X	Y		
1	2	3	4	5
505	737143.32	1291348.25	данные отсутствуют	данные отсутствуют
506	737104.87	1291370.46	данные отсутствуют	данные отсутствуют
507	737070.93	1291332.33	данные отсутствуют	данные отсутствуют
508	737118.37	1291304.93	данные отсутствуют	данные отсутствуют
509	737485.29	1291094.16	данные отсутствуют	данные отсутствуют
510	737129.85	1291325.49	данные отсутствуют	данные отсутствуют
510	737129.85	1291325.49	данные отсутствуют	данные отсутствуют
511	737129.76	1291327.49	данные отсутствуют	данные отсутствуют
511	737129.76	1291327.49	данные отсутствуют	данные отсутствуют
512	737131.75	1291327.59	данные отсутствуют	данные отсутствуют
512	737131.75	1291327.59	данные отсутствуют	данные отсутствуют
513	737131.85	1291325.59	данные отсутствуют	данные отсутствуют
513	737131.85	1291325.59	данные отсутствуют	данные отсутствуют
514	734515.91	1290479.81	данные отсутствуют	данные отсутствуют
515	734518.96	1290481.04	данные отсутствуют	данные отсутствуют
516	734778.47	1290603.11	данные отсутствуют	данные отсутствуют
517	734510.53	1290503.59	данные отсутствуют	данные отсутствуют
Государственный регистратор				ФГИС ЕГРН
полное наименование должности			подпись	инициалы, фамилия

М.П.

Выписка из Единого государственного реестра недвижимости об объекте недвижимости
Сведения о частях земельного участка

Земельный участок				
(вид объекта недвижимости)				
Лист №		Раздела 4.2		Всего листов раздела 4.2 : ____
				Всего разделов: ____
				Всего листов выписки: ____
30.09.2021 № 99/2021/420699649				
Кадастровый номер:				02:22:000000:3826
Номер точки	Координаты, м		Описание закрепления на местности	Средняя квадратическая погрешность определения координат характерных точек границы части земельного участка, м
	X	Y		
1	2	3	4	5
517	734510.53	1290503.59	данные отсутствуют	данные отсутствуют
518	734510.56	1290503.36	данные отсутствуют	данные отсутствуют
518	734510.56	1290503.36	данные отсутствуют	данные отсутствуют
519	739497.88	1287198.64	данные отсутствуют	данные отсутствуют
520	739108.69	1288274.58	данные отсутствуют	данные отсутствуют
521	738894.01	1288869.28	данные отсутствуют	данные отсутствуют
522	738863.09	1288866.64	данные отсутствуют	данные отсутствуют
523	739080.49	1288264.36	данные отсутствуют	данные отсутствуют
524	739467.59	1287194.17	данные отсутствуют	данные отсутствуют
525	733865.85	1286439.01	данные отсутствуют	данные отсутствуют
525	733865.85	1286439.01	данные отсутствуют	данные отсутствуют
526	733893.3	1286479.15	данные отсутствуют	данные отсутствуют
526	733893.3	1286479.15	данные отсутствуют	данные отсутствуют
527	733888.36	1286483.19	данные отсутствуют	данные отсутствуют
528	733886.81	1286474.14	данные отсутствуют	данные отсутствуют
529	733863.56	1286440.19	данные отсутствуют	данные отсутствуют
530	739501.99	1287199.24	данные отсутствуют	данные отсутствуют
Государственный регистратор				ФГИС ЕГРН
полное наименование должности			подпись	инициалы, фамилия

М.П.

Земельный участок				
(вид объекта недвижимости)				
Лист № _____ Раздела 4.2		Всего листов раздела 4.2 : _____		Всего разделов: _____
30.09.2021 № 99/2021/420699649				
Кадастровый номер:			02:22:000000:3826	
Номер точки	Координаты, м		Описание закрепления на местности	Средняя квадратическая погрешность определения координат характерных точек границы части земельного участка, м
	X	Y		
1	2	3	4	5
531	739552.42	1287206.68	данные отсутствуют	данные отсутствуют
532	739468.59	1287448.94	данные отсутствуют	данные отсутствуют
533	739318.18	1287829.44	данные отсутствуют	данные отсутствуют
534	739234.21	1287899.06	данные отсутствуют	данные отсутствуют
535	739089.39	1288052.7	данные отсутствуют	данные отсутствуют
536	739045.08	1288109.05	данные отсутствуют	данные отсутствуют
537	739092.42	1287976.64	данные отсутствуют	данные отсутствуют
538	739199.49	1287863.05	данные отсутствуют	данные отсутствуют
539	739276.89	1287797.23	данные отсутствуют	данные отсутствуют
540	739421.89	1287430.83	данные отсутствуют	данные отсутствуют
541	738918.84	1288269.57	данные отсутствуют	данные отсутствуют
542	738779.79	1288446.38	данные отсутствуют	данные отсутствуют
543	738604.54	1288645.81	данные отсутствуют	данные отсутствуют
544	738501.67	1288758.21	данные отсутствуют	данные отсутствуют
545	738473.31	1288749.67	данные отсутствуют	данные отсутствуют
545	738473.31	1288749.67	данные отсутствуют	данные отсутствуют
546	738461.73	1288727.67	данные отсутствуют	данные отсутствуют
Государственный регистратор			ФГИС ЕГРН	
полное наименование должности			подпись	
			инициалы, фамилия	

М.П.

Раздел 4.2

Земельный участок				
(вид объекта недвижимости)				
Лист № _____ Раздела 4.2		Всего листов раздела 4.2 : _____		Всего разделов: _____
30.09.2021 № 99/2021/420699649				
Кадастровый номер:			02:22:000000:3826	
Номер точки	Координаты, м		Описание закрепления на местности	Средняя квадратическая погрешность определения координат характерных точек границы части земельного участка, м
	X	Y		
1	2	3	4	5
547	738568.84	1288610.79	данные отсутствуют	данные отсутствуют
548	738743.17	1288412.19	данные отсутствуют	данные отсутствуют
549	738971.4	1288121.98	данные отсутствуют	данные отсутствуют
550	737771.61	1289407.09	данные отсутствуют	данные отсутствуют
551	737786.93	1289433.62	данные отсутствуют	данные отсутствуют
552	737561	1289612.46	данные отсутствуют	данные отсутствуют
553	737349.74	1289745.53	данные отсутствуют	данные отсутствуют
554	737433.41	1289853.7	данные отсутствуют	данные отсутствуют
555	737549.27	1289982.78	данные отсутствуют	данные отсутствуют
556	737781.13	1290253.46	данные отсутствуют	данные отсутствуют
557	737952.37	1290493.09	данные отсутствуют	данные отсутствуют
558	738081.31	1290672.4	данные отсутствуют	данные отсутствуют
559	738235.82	1290892.36	данные отсутствуют	данные отсутствуют
560	738169.11	1290935.82	данные отсутствуют	данные отсутствуют
561	737997.95	1290720.31	данные отсутствуют	данные отсутствуют
562	737708.27	1290336.45	данные отсутствуют	данные отсутствуют
563	737543.21	1290112.31	данные отсутствуют	данные отсутствуют
Государственный регистратор			ФГИС ЕГРН	
полное наименование должности			подпись	
			инициалы, фамилия	

М.П.

Выписка из Единого государственного реестра недвижимости об объекте недвижимости
Сведения о частях земельного участка

Земельный участок				
(вид объекта недвижимости)				
Лист № __ Раздела 4.2		Всего листов раздела 4.2 : __		Всего разделов: __
30.09.2021 № 99/2021/420699649				
Кадастровый номер:			02:22:000000:3826	
Номер точки	Координаты, м		Описание закрепления на местности	Средняя квадратическая погрешность определения координат характерных точек границы части земельного участка, м
	X	Y		
1	2	3	4	5
564	737484.5	1290023.26	данные отсутствуют	данные отсутствуют
565	737397.68	1289902.04	данные отсутствуют	данные отсутствуют
566	737284.47	1289755.99	данные отсутствуют	данные отсутствуют
567	737251.21	1289773.62	данные отсутствуют	данные отсутствуют
568	737240.45	1289759.16	данные отсутствуют	данные отсутствуют
569	737251.39	1289750.6	данные отсутствуют	данные отсутствуют
570	737258.51	1289752.88	данные отсутствуют	данные отсутствуют
571	737310.42	1289709.16	данные отсутствуют	данные отсутствуют
572	737317.93	1289704.99	данные отсутствуют	данные отсутствуют
573	737318.73	1289705.96	данные отсутствуют	данные отсутствуют
574	737337.73	1289694	данные отсутствуют	данные отсутствуют
575	737560.63	1289570.27	данные отсутствуют	данные отсутствуют
576	737585.11	1289545.41	данные отсутствуют	данные отсутствуют
577	737651.73	1289488.48	данные отсутствуют	данные отсутствуют
578	735839.01	1287188.49	данные отсутствуют	данные отсутствуют
579	735840.51	1287190.51	данные отсутствуют	данные отсутствуют
580	735911.82	1287289.51	данные отсутствуют	данные отсутствуют
Государственный регистратор			ФГИС ЕГРН	
полное наименование должности			подпись	
			инициалы, фамилия	

М.П.

Выписка из Единого государственного реестра недвижимости об объекте недвижимости
Сведения о частях земельного участка

Земельный участок				
(вид объекта недвижимости)				
Лист № __ Раздела 4.2		Всего листов раздела 4.2 : __		Всего разделов: __
30.09.2021 № 99/2021/420699649				
Кадастровый номер:			02:22:000000:3826	
Номер точки	Координаты, м		Описание закрепления на местности	Средняя квадратическая погрешность определения координат характерных точек границы части земельного участка, м
	X	Y		
1	2	3	4	5
580	735911.82	1287289.51	данные отсутствуют	данные отсутствуют
581	736076.4	1287510.38	данные отсутствуют	данные отсутствуют
582	736152.99	1287616.1	данные отсутствуют	данные отсутствуют
582	736152.99	1287616.1	данные отсутствуют	данные отсутствуют
583	736295.32	1287814.26	данные отсутствуют	данные отсутствуют
583	736295.32	1287814.26	данные отсутствуют	данные отсутствуют
584	736364.59	1287905.01	данные отсутствуют	данные отсутствуют
584	736364.59	1287905.01	данные отсутствуют	данные отсутствуют
585	736374.33	1287917.24	данные отсутствуют	данные отсутствуют
585	736374.33	1287917.24	данные отсутствуют	данные отсутствуют
586	736381	1287925.5	данные отсутствуют	данные отсутствуют
586	736381	1287925.5	данные отсутствуют	данные отсутствуют
587	736383.14	1287927.84	данные отсутствуют	данные отсутствуют
587	736383.14	1287927.84	данные отсутствуют	данные отсутствуют
588	736348.6	1287973.36	данные отсутствуют	данные отсутствуют
589	735788.12	1287196.37	данные отсутствуют	данные отсутствуют
590	735386.08	1286651	данные отсутствуют	данные отсутствуют
Государственный регистратор			ФГИС ЕГРН	
полное наименование должности			подпись	
			инициалы, фамилия	

М.П.

Земельный участок				
(вид объекта недвижимости)				
Лист № _____ Раздела 4.2		Всего листов раздела 4.2 : _____		Всего разделов: _____
30.09.2021 № 99/2021/420699649				
Кадастровый номер:			02:22:000000:3826	
Номер точки	Координаты, м		Описание закрепления на местности	Средняя квадратическая погрешность определения координат характерных точек границы части земельного участка, м
	X	Y		
1	2	3	4	5
591	735398.8	1286595.01	данные отсутствуют	данные отсутствуют
591	735398.8	1286595.01	данные отсутствуют	данные отсутствуют
591	735398.8	1286595.01	данные отсутствуют	данные отсутствуют
592	734896.78	1285908.41	данные отсутствуют	данные отсутствуют
592	734896.78	1285908.41	данные отсутствуют	данные отсутствуют
593	735335.77	1286536.06	данные отсутствуют	данные отсутствуют
593	735335.77	1286536.06	данные отсутствуют	данные отсутствуют
593	735335.77	1286536.06	данные отсутствуют	данные отсутствуют
594	735327.63	1286571.72	данные отсутствуют	данные отсутствуют
595	735102.17	1286265.88	данные отсутствуют	данные отсутствуют
596	734881.74	1285958.56	данные отсутствуют	данные отсутствуют
597	734349.23	1286240.72	данные отсутствуют	данные отсутствуют
598	734155.1	1286350.54	данные отсутствуют	данные отсутствуют
599	733936.9	1286402.44	данные отсутствуют	данные отсутствуют
600	734131.86	1286306.25	данные отсутствуют	данные отсутствуют
601	734213.13	1286260.27	данные отсутствуют	данные отсутствуют
602	734838.44	1285988.01	данные отсутствуют	данные отсутствуют
Государственный регистратор				ФГИС ЕГРН
полное наименование должности			подпись	инициалы, фамилия

М.П.

Земельный участок				
(вид объекта недвижимости)				
Лист № _____ Раздела 4.2		Всего листов раздела 4.2 : _____		Всего разделов: _____
30.09.2021 № 99/2021/420699649				
Кадастровый номер:			02:22:000000:3826	
Номер точки	Координаты, м		Описание закрепления на местности	Средняя квадратическая погрешность определения координат характерных точек границы части земельного участка, м
	X	Y		
1	2	3	4	5
603	734923.52	1286015.17	данные отсутствуют	данные отсутствуют
604	734957.25	1285994.87	данные отсутствуют	данные отсутствуют
605	734959.55	1285998.15	данные отсутствуют	данные отсутствуют
606	734924.04	1286019.53	данные отсутствуют	данные отсутствуют
607	734837.56	1285991.93	данные отсутствуют	данные отсутствуют
608	734824.28	1285990.19	данные отсутствуют	данные отсутствуют
609	734813.84	1285992.67	данные отсутствуют	данные отсутствуют
610	734711.93	1286044.59	данные отсутствуют	данные отсутствуют
611	734504.14	1286154.82	данные отсутствуют	данные отсутствуют
612	734331.25	1286251.24	данные отсутствуют	данные отсутствуют
613	734149.84	1286351.01	данные отсутствуют	данные отсутствуют
614	734040.69	1286404.86	данные отсутствуют	данные отсутствуют
615	733947.29	1286451.85	данные отсутствуют	данные отсутствуют
616	733902.36	1286474.28	данные отсутствуют	данные отсутствуют
617	733888.47	1286483.83	данные отсутствуют	данные отсутствуют
618	733887.73	1286479.48	данные отсутствуют	данные отсутствуют
619	733900.32	1286470.82	данные отсутствуют	данные отсутствуют
Государственный регистратор				ФГИС ЕГРН
полное наименование должности			подпись	инициалы, фамилия

М.П.

Земельный участок				
(вид объекта недвижимости)				
Лист № _____ Раздела 4.2		Всего листов раздела 4.2 : _____		Всего разделов: _____
30.09.2021 № 99/2021/420699649				
Кадастровый номер:			02:22:000000:3826	
Номер точки	Координаты, м		Описание закрепления на местности	Средняя квадратическая погрешность определения координат характерных точек границы части земельного участка, м
	X	Y		
1	2	3	4	5
620	733945.49	1286448.27	данные отсутствуют	данные отсутствуют
621	734038.92	1286401.28	данные отсутствуют	данные отсутствуют
622	734148	1286347.47	данные отсутствуют	данные отсутствуют
623	734329.32	1286247.74	данные отсутствуют	данные отсутствуют
624	734502.23	1286151.3	данные отсутствуют	данные отсутствуют
625	734710.09	1286041.05	данные отсутствуют	данные отсутствуют
626	734812.45	1285988.89	данные отсутствуют	данные отсутствуют
627	734824.06	1285986.13	данные отсутствуют	данные отсутствуют
628	739112.4	1287920.74	данные отсутствуют	данные отсутствуют
629	739205.78	1287962.66	данные отсутствуют	данные отсутствуют
630	739418.48	1288057.39	данные отсутствуют	данные отсутствуют
631	739416.84	1288061.03	данные отсутствуют	данные отсутствуют
632	739204.14	1287966.3	данные отсутствуют	данные отсутствуют
633	739111.05	1287924.52	данные отсутствуют	данные отсутствуют
634	738423.77	1287617.26	данные отсутствуют	данные отсутствуют
635	738436.04	1287625.84	данные отсутствуют	данные отсутствуют
636	738648.9	1287716.84	данные отсутствуют	данные отсутствуют
Государственный регистратор				ФГИС ЕГРН
полное наименование должности			подпись	инициалы, фамилия

М.П.

Земельный участок				
(вид объекта недвижимости)				
Лист № _____ Раздела 4.2		Всего листов раздела 4.2 : _____		Всего разделов: _____
30.09.2021 № 99/2021/420699649				
Кадастровый номер:			02:22:000000:3826	
Номер точки	Координаты, м		Описание закрепления на местности	Средняя квадратическая погрешность определения координат характерных точек границы части земельного участка, м
	X	Y		
1	2	3	4	5
637	738866.58	1287810.38	данные отсутствуют	данные отсутствуют
638	739052.62	1287893.9	данные отсутствуют	данные отсутствуют
639	739051.27	1287897.68	данные отсутствуют	данные отсутствуют
640	738864.98	1287814.06	данные отсутствуют	данные отсутствуют
641	738647.34	1287720.52	данные отсутствуют	данные отсутствуют
642	738434.08	1287629.36	данные отсутствуют	данные отсутствуют
643	738421.64	1287620.66	данные отсутствуют	данные отсутствуют
644	737121.47	1286830.14	данные отсутствуют	данные отсутствуют
645	737139.76	1286843.12	данные отсутствуют	данные отсутствуют
646	737304.64	1286908.6	данные отсутствуют	данные отсутствуют
647	737327.26	1286917.62	данные отсутствуют	данные отсутствуют
648	737340.32	1286922.78	данные отсутствуют	данные отсутствуют
649	737350.66	1286926.68	данные отсутствуют	данные отсутствуют
650	737506.42	1287029.28	данные отсутствуют	данные отсутствуют
651	737505.69	1287033.61	данные отсутствуют	данные отсутствуют
652	737348.82	1286930.28	данные отсутствуют	данные отсутствуют
653	737338.88	1286926.5	данные отсутствуют	данные отсутствуют
Государственный регистратор				ФГИС ЕГРН
полное наименование должности			подпись	инициалы, фамилия

М.П.

Земельный участок				
(вид объекта недвижимости)				
Лист № __ Раздела 4.2		Всего листов раздела 4.2 : __		Всего разделов: __
30.09.2021 № 99/2021/420699649				
Кадастровый номер:			02:22:000000:3826	
Номер точки	Координаты, м		Описание закрепления на местности	Средняя квадратическая погрешность определения координат характерных точек границы части земельного участка, м
	X	Y		
1	2	3	4	5
654	737325.78	1286921.34	данные отсутствуют	данные отсутствуют
655	737303.16	1286912.32	данные отсутствуют	данные отсутствуют
656	737137.84	1286846.68	данные отсутствуют	данные отсутствуют
657	737120.07	1286834.06	данные отсутствуют	данные отсутствуют
658	738795.63	1288806.74	данные отсутствуют	данные отсутствуют
659	738850.23	1288822.77	данные отсутствуют	данные отсутствуют
660	738869.89	1288827.83	данные отсутствуют	данные отсутствуют
661	738898.31	1288834.46	данные отсутствуют	данные отсутствуют
662	738908.43	1288835.77	данные отсутствуют	данные отсутствуют
663	738942.48	1288839.99	данные отсутствуют	данные отсутствуют
664	738957.75	1288841.86	данные отсутствуют	данные отсутствуют
665	739064.06	1288852.78	данные отсутствуют	данные отсутствуют
666	739050.74	1288882.69	данные отсутствуют	данные отсутствуют
667	738782.72	1288842.84	данные отсутствуют	данные отсутствуют
668	738447.98	1288698.79	данные отсутствуют	данные отсутствуют
669	738505.78	1288719.57	данные отсутствуют	данные отсутствуют
670	738589.17	1288745.36	данные отсутствуют	данные отсутствуют
Государственный регистратор				ФГИС ЕГРН
полное наименование должности			подпись	инициалы, фамилия

М.П.

Раздел 4.2

Выписка из Единого государственного реестра недвижимости об объекте недвижимости
Сведения о частях земельного участка

Земельный участок				
(вид объекта недвижимости)				
Лист № __ Раздела 4.2		Всего листов раздела 4.2 : __		Всего разделов: __
30.09.2021 № 99/2021/420699649				
Кадастровый номер:			02:22:000000:3826	
Номер точки	Координаты, м		Описание закрепления на местности	Средняя квадратическая погрешность определения координат характерных точек границы части земельного участка, м
	X	Y		
1	2	3	4	5
671	738624.07	1288755.8	данные отсутствуют	данные отсутствуют
672	738709.42	1288781.43	данные отсутствуют	данные отсутствуют
673	738733.99	1288788.64	данные отсутствуют	данные отсутствуют
674	738721.28	1288824.34	данные отсутствуют	данные отсутствуют
675	738446.23	1288698.24	данные отсутствуют	данные отсутствуют
676	735980.62	1287255.05	данные отсутствуют	данные отсутствуют
677	735992.04	1287270.43	данные отсутствуют	данные отсутствуют
678	736013.21	1287298.93	данные отсутствуют	данные отсутствуют
679	735972.79	1287283.07	данные отсутствуют	данные отсутствуют
680	735522.11	1286761.25	данные отсутствуют	данные отсутствуют
681	735522.11	1286761.72	данные отсутствуют	данные отсутствуют
682	735522.88	1286764.94	данные отсутствуют	данные отсутствуют
683	735524.63	1286767.69	данные отсутствуют	данные отсутствуют
684	735527.79	1286769.53	данные отсутствуют	данные отсутствуют
685	735528.33	1286769.64	данные отсутствуют	данные отсутствуют
686	735536.84	1286781.11	данные отсутствуют	данные отсутствуют
687	735552.9	1286804.22	данные отсутствуют	данные отсутствуют
Государственный регистратор				ФГИС ЕГРН
полное наименование должности			подпись	инициалы, фамилия

М.П.

Земельный участок				
(вид объекта недвижимости)				
Лист № _____ Раздела 4.2		Всего листов раздела 4.2 : _____		Всего разделов: _____
30.09.2021 № 99/2021/420699649				
Кадастровый номер:			02:22:000000:3826	
Номер точки	Координаты, м		Описание закрепления на местности	Средняя квадратическая погрешность определения координат характерных точек границы части земельного участка, м
	X	Y		
1	2	3	4	5
688	735702.1	1287005.83	данные отсутствуют	данные отсутствуют
689	735849.56	1287204.07	данные отсутствуют	данные отсутствуют
690	735874.15	1287237.22	данные отсутствуют	данные отсутствуют
691	736016.33	1287429.77	данные отсутствуют	данные отсутствуют
692	736016.17	1287430.98	данные отсутствуют	данные отсутствуют
693	736016.72	1287434.75	данные отсутствуют	данные отсутствуют
694	736020.05	1287438.22	данные отсутствуют	данные отсутствуют
695	736022.98	1287439.17	данные отсутствуют	данные отсутствуют
696	736023.48	1287439.36	данные отсутствуют	данные отсутствуют
697	736076.32	1287510.27	данные отсутствуют	данные отсутствуют
698	736353.1	1287967.43	данные отсутствуют	данные отсутствуют
699	736345.02	1287960.71	данные отсутствуют	данные отсутствуют
700	736343.04	1287958.07	данные отсутствуют	данные отсутствуют
701	736335.32	1287948.52	данные отсутствуют	данные отсутствуют
702	736325.16	1287935.76	данные отсутствуют	данные отсутствуют
703	736255.13	1287844.02	данные отсутствуют	данные отсутствуют
704	736112.44	1287645.36	данные отсутствуют	данные отсутствуют
Государственный регистратор				ФГИС ЕГРН
полное наименование должности			подпись	инициалы, фамилия

М.П.

Земельный участок				
(вид объекта недвижимости)				
Лист № _____ Раздела 4.2		Всего листов раздела 4.2 : _____		Всего разделов: _____
30.09.2021 № 99/2021/420699649				
Кадастровый номер:			02:22:000000:3826	
Номер точки	Координаты, м		Описание закрепления на местности	Средняя квадратическая погрешность определения координат характерных точек границы части земельного участка, м
	X	Y		
1	2	3	4	5
705	735994.44	1287482.48	данные отсутствуют	данные отсутствуют
706	735967.99	1287447.11	данные отсутствуют	данные отсутствуют
707	735939.57	1287409.3	данные отсутствуют	данные отсутствуют
708	735809.43	1287233.9	данные отсутствуют	данные отсутствуют
709	735661.95	1287035.62	данные отсутствуют	данные отсутствуют
710	735512.27	1286833.37	данные отсутствуют	данные отсутствуют
711	735494.74	1286808.14	данные отсутствуют	данные отсутствуют
712	735475.08	1286780.02	данные отсутствуют	данные отсутствуют
713	735399.04	1286675.84	данные отсутствуют	данные отсутствуют
714	735384.71	1286657	данные отсутствуют	данные отсутствуют
715	735325.97	1286579.01	данные отсутствуют	данные отсутствуют
716	735292.95	1286533.53	данные отсутствуют	данные отсутствуют
717	735264.17	1286492.56	данные отсутствуют	данные отсутствуют
718	735192.14	1286387.76	данные отсутствуют	данные отсутствуют
719	735168.86	1286355.6	данные отсутствуют	данные отсутствуют
720	735099.12	1286258.03	данные отсутствуют	данные отсутствуют
721	734990.92	1286107.65	данные отсутствуют	данные отсутствуют
Государственный регистратор				ФГИС ЕГРН
полное наименование должности			подпись	инициалы, фамилия

М.П.

Земельный участок				
(вид объекта недвижимости)				
Лист № _____ Раздела 4.2		Всего листов раздела 4.2 : _____		Всего разделов: _____
30.09.2021 № 99/2021/420699649				
Кадастровый номер:			02:22:000000:3826	
Номер точки	Координаты, м		Описание закрепления на местности	Средняя квадратическая погрешность определения координат характерных точек границы части земельного участка, м
	X	Y		
1	2	3	4	5
722	734934.66	1286024.5	данные отсутствуют	данные отсутствуют
723	734914.77	1285995.58	данные отсутствуют	данные отсутствуют
724	734887.97	1285956.92	данные отсутствуют	данные отсутствуют
725	734881.37	1285947.72	данные отсутствуют	данные отсутствуют
726	734855.27	1285929.77	данные отсутствуют	данные отсутствуют
727	738574.25	1290598.91	данные отсутствуют	данные отсутствуют
728	737832.53	1290961.18	данные отсутствуют	данные отсутствуют
729	738578	1290603.83	данные отсутствуют	данные отсутствуют
730	738579.14	1290605.33	данные отсутствуют	данные отсутствуют
730	738579.14	1290605.33	данные отсутствуют	данные отсутствуют
731	738580.96	1290606.84	данные отсутствуют	данные отсутствуют
732	737714.7	1291022.22	данные отсутствуют	данные отсутствуют
733	737713.88	1291014.46	данные отсутствуют	данные отсутствуют
734	738571.78	1290595.66	данные отсутствуют	данные отсутствуют
735	735408.82	1286608.52	данные отсутствуют	данные отсутствуют
736	735402.51	1286635.78	данные отсутствуют	данные отсутствуют
737	735402.36	1286636.44	данные отсутствуют	данные отсутствуют
Государственный регистратор			ФГИС ЕГРН	
полное наименование должности			подпись	
			инициалы, фамилия	

М.П.

Раздел 4.2

Выписка из Единого государственного реестра недвижимости об объекте недвижимости
Сведения о частях земельного участка

Земельный участок				
(вид объекта недвижимости)				
Лист № _____ Раздела 4.2		Всего листов раздела 4.2 : _____		Всего разделов: _____
30.09.2021 № 99/2021/420699649				
Кадастровый номер:			02:22:000000:3826	
Номер точки	Координаты, м		Описание закрепления на местности	Средняя квадратическая погрешность определения координат характерных точек границы части земельного участка, м
	X	Y		
1	2	3	4	5
738	735370.4	1286766.55	данные отсутствуют	данные отсутствуют
739	735343.77	1286883.82	данные отсутствуют	данные отсутствуют
740	735302.3	1287066.08	данные отсутствуют	данные отсутствуют
741	735260.21	1287251.03	данные отсутствуют	данные отсутствуют
742	735248.26	1287308.6	данные отсутствуют	данные отсутствуют
743	735248.06	1287309.52	данные отсутствуют	данные отсутствуют
744	735220.02	1287432.93	данные отсутствуют	данные отсутствуют
745	735219.97	1287433.15	данные отсутствуют	данные отсутствуют
746	735193.17	1287548.69	данные отсутствуют	данные отсутствуют
747	735193.04	1287549.23	данные отсутствуют	данные отсутствуют
748	735164.63	1287665.81	данные отсутствуют	данные отсутствуют
749	735140.3	1287770.31	данные отсутствуют	данные отсутствуют
750	735108.1	1287917.89	данные отсутствуют	данные отсутствуют
751	735107.86	1287918.93	данные отсутствуют	данные отсутствуют
752	735093.32	1287979.34	данные отсутствуют	данные отсутствуют
753	735069.89	1288084.38	данные отсутствуют	данные отсутствуют
754	735069.83	1288084.63	данные отсутствуют	данные отсутствуют
Государственный регистратор			ФГИС ЕГРН	
полное наименование должности			подпись	
			инициалы, фамилия	

М.П.

Выписка из Единого государственного реестра недвижимости об объекте недвижимости
Сведения о частях земельного участка

Земельный участок				
(вид объекта недвижимости)				
Лист №		Раздела 4.2		Всего листов раздела 4.2 : ____
				Всего разделов: ____
				Всего листов выписки: ____
30.09.2021 № 99/2021/420699649				
Кадастровый номер:			02:22:000000:3826	
Номер точки	Координаты, м		Описание закрепления на местности	Средняя квадратическая погрешность определения координат характерных точек границы части земельного участка, м
	X	Y		
1	2	3	4	5
755	735060.06	1288127.39	данные отсутствуют	данные отсутствуют
756	735031.82	1288251.62	данные отсутствуют	данные отсутствуют
757	735031.75	1288251.89	данные отсутствуют	данные отсутствуют
758	735010.8	1288341.76	данные отсутствуют	данные отсутствуют
759	735005.4	1288365.89	данные отсутствуют	данные отсутствуют
760	734983.52	1288466.18	данные отсутствуют	данные отсутствуют
761	734983.36	1288466.91	данные отсутствуют	данные отсутствуют
762	734968.3	1288531.29	данные отсутствуют	данные отсутствуют
763	734967.84	1288533.09	данные отсутствуют	данные отсутствуют
764	734958.17	1288568.44	данные отсутствуют	данные отсутствуют
765	734925.66	1288714.11	данные отсутствуют	данные отсутствуют
766	734925.51	1288714.75	данные отсутствуют	данные отсутствуют
767	734899.19	1288825.78	данные отсутствуют	данные отсутствуют
768	734859.26	1289008.2	данные отсутствуют	данные отсутствуют
769	734859.02	1289009.27	данные отсутствуют	данные отсутствуют
770	734824.01	1289153.93	данные отсутствуют	данные отсутствуют
771	734790.82	1289294.9	данные отсутствуют	данные отсутствуют
Государственный регистратор				ФГИС ЕГРН
полное наименование должности			подпись	инициалы, фамилия

М.П.

Выписка из Единого государственного реестра недвижимости об объекте недвижимости
Сведения о частях земельного участка

Земельный участок				
(вид объекта недвижимости)				
Лист №		Раздела 4.2		Всего листов раздела 4.2 : ____
				Всего разделов: ____
				Всего листов выписки: ____
30.09.2021 № 99/2021/420699649				
Кадастровый номер:			02:22:000000:3826	
Номер точки	Координаты, м		Описание закрепления на местности	Средняя квадратическая погрешность определения координат характерных точек границы части земельного участка, м
	X	Y		
1	2	3	4	5
772	734766.75	1289404.64	данные отсутствуют	данные отсутствуют
773	734751.86	1289475.05	данные отсутствуют	данные отсутствуют
774	734751.52	1289476.54	данные отсутствуют	данные отсутствуют
775	734708.11	1289654.59	данные отсутствуют	данные отсутствуют
776	734669.97	1289813.87	данные отсутствуют	данные отсутствуют
777	734636.3	1289966.08	данные отсутствуют	данные отсутствуют
778	734636.17	1289966.65	данные отсутствуют	данные отсутствуют
779	734605.46	1290098.12	данные отсутствуют	данные отсутствуют
780	734580.22	1290213.64	данные отсутствуют	данные отсутствуют
781	734580.13	1290214.03	данные отсутствуют	данные отсутствуют
782	734551.7	1290339.42	данные отсутствуют	данные отсутствуют
783	734527.39	1290451.94	данные отсутствуют	данные отсутствуют
784	734527.31	1290452.31	данные отсутствуют	данные отсутствуют
785	734515.41	1290505.4	данные отсутствуют	данные отсутствуют
786	735301.86	1286522.83	данные отсутствуют	данные отсутствуют
787	735333.77	1286533.2	данные отсутствуют	данные отсутствуют
788	735126.6	1287452.78	данные отсутствуют	данные отсутствуют
Государственный регистратор				ФГИС ЕГРН
полное наименование должности			подпись	инициалы, фамилия

М.П.

Земельный участок				
(вид объекта недвижимости)				
Лист № ___ Раздела 4.2		Всего листов раздела 4.2 : ___		Всего разделов: ___
30.09.2021 № 99/2021/420699649				
Кадастровый номер:			02:22:000000:3826	
Номер точки	Координаты, м		Описание закрепления на местности	Средняя квадратическая погрешность определения координат характерных точек границы части земельного участка, м
	X	Y		
1	2	3	4	5
789	735090.54	1287447.85	данные отсутствуют	данные отсутствуют
790	735100.73	1287402.15	данные отсутствуют	данные отсутствуют
791	735100.79	1287401.88	данные отсутствуют	данные отсутствуют
792	735128.53	1287280.62	данные отсутствуют	данные отсутствуют
793	735154.02	1287166.28	данные отсутствуют	данные отсутствуют
794	735154.09	1287165.96	данные отсутствуют	данные отсутствуют
795	735183.24	1287039.14	данные отсутствуют	данные отсутствуют
796	735226.09	1286852.79	данные отсутствуют	данные отсутствуют
797	735251.54	1286738.07	данные отсутствуют	данные отсутствуют
798	735273.55	1286630.45	данные отсутствуют	данные отсутствуют
799	735274.1	1286628.08	данные отсутствуют	данные отсутствуют
800	735296.76	1286539.47	данные отсутствуют	данные отсутствуют
801	735297.44	1286537.06	данные отсутствуют	данные отсутствуют
802	738196.51	1290917.98	данные отсутствуют	данные отсутствуют
803	738186.19	1290924.7	данные отсутствуют	данные отсутствуют
804	737769.17	1291180.07	данные отсутствуют	данные отсутствуют
805	737845.08	1291129.32	данные отсутствуют	данные отсутствуют
Государственный регистратор			ФГИС ЕГРН	
полное наименование должности			подпись	
			инициалы, фамилия	

М.П.

Раздел 4.2

Выписка из Единого государственного реестра недвижимости об объекте недвижимости
Сведения о частях земельного участка

Земельный участок				
(вид объекта недвижимости)				
Лист № ___ Раздела 4.2		Всего листов раздела 4.2 : ___		Всего разделов: ___
30.09.2021 № 99/2021/420699649				
Кадастровый номер:			02:22:000000:3826	
Номер точки	Координаты, м		Описание закрепления на местности	Средняя квадратическая погрешность определения координат характерных точек границы части земельного участка, м
	X	Y		
1	2	3	4	5
806	737870.2	1291112.31	данные отсутствуют	данные отсутствуют
807	737870.56	1291112.06	данные отсутствуют	данные отсутствуют
808	737928	1291073.88	данные отсутствуют	данные отсутствуют
809	737928.41	1291073.61	данные отсутствуют	данные отсутствуют
810	738032.47	1291005.9	данные отсутствуют	данные отсутствуют
811	738034.34	1291004.75	данные отсутствуют	данные отсутствуют
812	738116.62	1290956.21	данные отсутствуют	данные отсутствуют
813	738133.7	1290945.56	данные отсутствуют	данные отсутствуют
814	738181.17	1290913.79	данные отсутствуют	данные отсутствуют
815	738181.84	1290913.35	данные отсутствуют	данные отсутствуют
816	738275.83	1290852.61	данные отсутствуют	данные отсутствуют
817	738278.05	1290851.25	данные отсутствуют	данные отсутствуют
818	738304.04	1290836.31	данные отсутствуют	данные отсутствуют
819	738318	1290827.87	данные отсутствуют	данные отсутствуют
820	738439.63	1290747.42	данные отсутствуют	данные отсутствуют
821	738440.36	1290746.94	данные отсутствуют	данные отсутствуют
822	738547.96	1290678.45	данные отсутствуют	данные отсутствуют
Государственный регистратор			ФГИС ЕГРН	
полное наименование должности			подпись	
			инициалы, фамилия	

М.П.

Земельный участок				
(вид объекта недвижимости)				
Лист № _____ Раздела 4.2		Всего листов раздела 4.2 : _____		Всего разделов: _____
30.09.2021 № 99/2021/420699649				
Кадастровый номер:			02:22:000000:3826	
Номер точки	Координаты, м		Описание закрепления на местности	Средняя квадратическая погрешность определения координат характерных точек границы части земельного участка, м
	X	Y		
1	2	3	4	5
823	738561.86	1290668.79	данные отсутствуют	данные отсутствуют
824	738563.74	1290667.54	данные отсутствуют	данные отсутствуют
825	738615.08	1290635.18	данные отсутствуют	данные отсутствуют
826	739458.76	1287192.87	данные отсутствуют	данные отсутствуют
827	739506.12	1287199.85	данные отсутствуют	данные отсутствуют
828	739450.42	1287353.27	данные отсутствуют	данные отсутствуют
829	739388.27	1287528.11	данные отсутствуют	данные отсутствуют
830	739385.9	1287534.78	данные отсутствуют	данные отсутствуют
831	739371.16	1287576.24	данные отсутствуют	данные отсутствуют
832	739322.53	1287708.54	данные отсутствуют	данные отсутствуют
833	739321.83	1287710.46	данные отсутствуют	данные отсутствуют
834	739313	1287734.48	данные отсутствуют	данные отсутствуют
835	739259.9	1287881.02	данные отсутствуют	данные отсутствуют
836	739259.09	1287883.26	данные отсутствуют	данные отсутствуют
837	739245.19	1287921.63	данные отсутствуют	данные отсутствуют
838	739197.03	1288054.45	данные отсутствуют	данные отсутствуют
839	739196.22	1288056.69	данные отсутствуют	данные отсутствуют
Государственный регистратор				ФГИС ЕГРН
полное наименование должности			подпись	инициалы, фамилия

М.П.

Земельный участок				
(вид объекта недвижимости)				
Лист № _____ Раздела 4.2		Всего листов раздела 4.2 : _____		Всего разделов: _____
30.09.2021 № 99/2021/420699649				
Кадастровый номер:			02:22:000000:3826	
Номер точки	Координаты, м		Описание закрепления на местности	Средняя квадратическая погрешность определения координат характерных точек границы части земельного участка, м
	X	Y		
1	2	3	4	5
840	739180.44	1288100.22	данные отсутствуют	данные отсутствуют
841	739134.58	1288226.95	данные отсутствуют	данные отсутствуют
842	739133.77	1288229.19	данные отсутствуют	данные отсутствуют
843	739116.26	1288277.59	данные отсутствуют	данные отсутствуют
844	739072.15	1288399.78	данные отсутствуют	данные отсутствуют
845	739071.34	1288402.02	данные отсутствуют	данные отсутствуют
846	739052.05	1288455.47	данные отсутствуют	данные отсутствуют
847	739009.24	1288572.83	данные отсутствуют	данные отсутствуют
848	739008.42	1288575.07	данные отсутствуют	данные отсутствуют
849	738987.25	1288633.11	данные отсутствуют	данные отсутствуют
850	738944.11	1288752.26	данные отсутствуют	данные отсутствуют
851	738943.3	1288754.5	данные отсутствуют	данные отсутствуют
852	738922.63	1288811.59	данные отсутствуют	данные отсутствуют
853	738901.46	1288869.92	данные отсутствуют	данные отсутствуют
854	738853.64	1288864.2	данные отсутствуют	данные отсутствуют
855	738878.53	1288795.6	данные отсутствуют	данные отсутствуют
856	738943.17	1288617.09	данные отсутствуют	данные отсутствуют
Государственный регистратор				ФГИС ЕГРН
полное наименование должности			подпись	инициалы, фамилия

М.П.

Земельный участок				
(вид объекта недвижимости)				
Лист № __ Раздела 4.2		Всего листов раздела 4.2 : __		Всего разделов: __
30.09.2021 № 99/2021/420699649				
Кадастровый номер:			02:22:000000:3826	
Номер точки	Координаты, м		Описание закрепления на местности	Средняя квадратическая погрешность определения координат характерных точек границы части земельного участка, м
	X	Y		
1	2	3	4	5
857	739007.96	1288439.47	данные отсутствуют	данные отсутствуют
858	739072.16	1288261.65	данные отсутствуют	данные отсутствуют
859	739136.34	1288084.25	данные отсутствуют	данные отсутствуют
860	739201.09	1287905.65	данные отсутствуют	данные отсутствуют
861	739268.92	1287718.47	данные отсутствуют	данные отсутствуют
862	739312.8	1287593.59	данные отсутствуют	данные отсутствуют
863	739314.1	1287589.9	данные отсутствуют	данные отсутствуют
864	739320.06	1287572.94	данные отсутствуют	данные отсутствуют
865	739322.03	1287567.33	данные отсутствуют	данные отсутствуют
866	739323.45	1287563.28	данные отсутствуют	данные отсутствуют
867	739406.3	1287337.36	данные отсутствуют	данные отсутствуют
868	738502.61	1290504.81	данные отсутствуют	данные отсутствуют
869	738459.18	1290746.83	данные отсутствуют	данные отсутствуют
870	737735.26	1291107.03	данные отсутствуют	данные отсутствуют
871	737720.52	1291077.41	данные отсутствуют	данные отсутствуют
872	737665.86	1290918.7	данные отсутствуют	данные отсутствуют
873	737433.41	1291037.46	данные отсутствуют	данные отсутствуют
Государственный регистратор				ФГИС ЕГРН
полное наименование должности			подпись	инициалы, фамилия

М.П.

Земельный участок				
(вид объекта недвижимости)				
Лист № __ Раздела 4.2		Всего листов раздела 4.2 : __		Всего разделов: __
30.09.2021 № 99/2021/420699649				
Кадастровый номер:			02:22:000000:3826	
Номер точки	Координаты, м		Описание закрепления на местности	Средняя квадратическая погрешность определения координат характерных точек границы части земельного участка, м
	X	Y		
1	2	3	4	5
874	737123.3	1291391.16	данные отсутствуют	данные отсутствуют
875	737020	1291275.13	данные отсутствуют	данные отсутствуют
876	737080.93	1291239.94	данные отсутствуют	данные отсутствуют
Государственный регистратор				ФГИС ЕГРН
полное наименование должности			подпись	инициалы, фамилия

М.П.

Земельный участок					
(вид объекта недвижимости)					
Лист №	Раздела 4.2		Всего листов раздела 4.2 : _____	Всего разделов: _____	Всего листов выписки: _____
30.09.2021 № 99/2021/420699649					
Кадастровый номер:			02:22:000000:3826		
Сведения о характерных точках границы части (частей) земельного участка					
Учетный номер части: 6					
Система координат: МСК-05					
Зона №					
Номер точки	Координаты, м		Описание закрепления на местности	Средняя квадратическая погрешность определения координат характерных точек границы части земельного участка, м	
	X	Y			
1	2	3	4	5	
1	738621.87	1290640.82	данные отсутствуют	данные отсутствуют	
1	738621.87	1290640.82	данные отсутствуют	данные отсутствуют	
1	738621.87	1290640.82	данные отсутствуют	данные отсутствуют	
2	738191.49	1290921.25	данные отсутствуют	данные отсутствуют	
2	738191.49	1290921.25	данные отсутствуют	данные отсутствуют	
3	737770.76	1291195.19	данные отсутствуют	данные отсутствуют	
3	737770.76	1291195.19	данные отсутствуют	данные отсутствуют	
4	737769.26	1291180.92	данные отсутствуют	данные отсутствуют	
5	737989.63	1291040.23	данные отсутствуют	данные отсутствуют	
6	738115.54	1290959.36	данные отсутствуют	данные отсутствуют	
7	738611.26	1290640.58	данные отсутствуют	данные отсутствуют	
8	738615.5	1290635.53	данные отсутствуют	данные отсутствуют	
9	736107.08	1288291.62	данные отсутствуют	данные отсутствуют	
10	736065.5	1288293.99	данные отсутствуют	данные отсутствуют	
11	735523.84	1288321.9	данные отсутствуют	данные отсутствуют	
12	735284.44	1288325.83	данные отсутствуют	данные отсутствуют	
Государственный регистратор			ФГИС ЕГРН		
полное наименование должности			подпись		
			инициалы, фамилия		

М.П.

Раздел 4.2

Земельный участок					
(вид объекта недвижимости)					
Лист №	Раздела 4.2		Всего листов раздела 4.2 : _____	Всего разделов: _____	Всего листов выписки: _____
30.09.2021 № 99/2021/420699649					
Кадастровый номер:			02:22:000000:3826		
Номер точки	Координаты, м		Описание закрепления на местности	Средняя квадратическая погрешность определения координат характерных точек границы части земельного участка, м	
	X	Y			
1	2	3	4	5	
13	735155.84	1288328.7	данные отсутствуют	данные отсутствуют	
14	735088.64	1288327.27	данные отсутствуют	данные отсутствуют	
15	735025.22	1288328.98	данные отсутствуют	данные отсутствуют	
16	735024.64	1288307.49	данные отсутствуют	данные отсутствуют	
17	735088.58	1288305.76	данные отсутствуют	данные отсутствуют	
18	735155.84	1288307.19	данные отсутствуют	данные отсутствуют	
19	735284.02	1288304.34	данные отсутствуют	данные отсутствуют	
20	735523.11	1288300.4	данные отсутствуют	данные отсутствуют	
21	736064.33	1288272.52	данные отсутствуют	данные отсутствуют	
22	736124.16	1288269.11	данные отсутствуют	данные отсутствуют	
23	738514.33	1287472.68	данные отсутствуют	данные отсутствуют	
24	738624.75	1287485.7	данные отсутствуют	данные отсутствуют	
25	738808.73	1287508.67	данные отсутствуют	данные отсутствуют	
26	738996.11	1287533.11	данные отсутствуют	данные отсутствуют	
27	739178.83	1287534.92	данные отсутствуют	данные отсутствуют	
28	739180.38	1287535.12	данные отсутствуют	данные отсутствуют	
29	739168.38	1287568.82	данные отсутствуют	данные отсутствуют	
Государственный регистратор			ФГИС ЕГРН		
полное наименование должности			подпись		
			инициалы, фамилия		

М.П.

Земельный участок				
(вид объекта недвижимости)				
Лист № __ Раздела <u>4.2</u>		Всего листов раздела <u>4.2</u> : __		Всего разделов: __
30.09.2021 № 99/2021/420699649				
Кадастровый номер:			02:22:000000:3826	
Номер точки	Координаты, м		Описание закрепления на местности	Средняя квадратическая погрешность определения координат характерных точек границы части земельного участка, м
	X	Y		
1	2	3	4	5
30	738994.75	1287567.1	данные отсутствуют	данные отсутствуют
31	738620.71	1287519.46	данные отсутствуют	данные отсутствуют
32	738494.36	1287504.56	данные отсутствуют	данные отсутствуют
33	738994.68	1287553.69	данные отсутствуют	данные отсутствуют
34	738994.68	1287554.06	данные отсутствуют	данные отсутствуют
35	738994.68	1287555.56	данные отсутствуют	данные отсутствуют
36	738994.68	1287555.93	данные отсутствуют	данные отсутствуют
37	738995.05	1287555.93	данные отсутствуют	данные отсутствуют
38	738996.54	1287555.93	данные отсутствуют	данные отсутствуют
39	738996.92	1287555.93	данные отсутствуют	данные отсутствуют
40	738996.92	1287555.56	данные отсутствуют	данные отсутствуют
41	738996.92	1287554.06	данные отсутствуют	данные отсутствуют
42	738996.92	1287553.69	данные отсутствуют	данные отсутствуют
43	738996.54	1287553.69	данные отсутствуют	данные отсутствуют
44	738995.05	1287553.69	данные отсутствуют	данные отсутствуют
45	738805.04	1287527.09	данные отсутствуют	данные отсутствуют
46	738805.04	1287527.47	данные отсутствуют	данные отсутствуют
Государственный регистратор			ФГИС ЕГРН	
полное наименование должности			подпись	
			инициалы, фамилия	

М.П.

Раздел 4.2

Выписка из Единого государственного реестра недвижимости об объекте недвижимости
Сведения о частях земельного участка

Земельный участок				
(вид объекта недвижимости)				
Лист № __ Раздела <u>4.2</u>		Всего листов раздела <u>4.2</u> : __		Всего разделов: __
30.09.2021 № 99/2021/420699649				
Кадастровый номер:			02:22:000000:3826	
Номер точки	Координаты, м		Описание закрепления на местности	Средняя квадратическая погрешность определения координат характерных точек границы части земельного участка, м
	X	Y		
1	2	3	4	5
47	738805.04	1287528.95	данные отсутствуют	данные отсутствуют
48	738805.04	1287529.33	данные отсутствуют	данные отсутствуют
49	738805.41	1287529.33	данные отсутствуют	данные отсутствуют
50	738806.9	1287529.33	данные отсутствуют	данные отсутствуют
51	738807.28	1287529.33	данные отсутствуют	данные отсутствуют
52	738807.28	1287528.95	данные отсутствуют	данные отсутствуют
53	738807.28	1287527.47	данные отсутствуют	данные отсутствуют
54	738807.28	1287527.09	данные отсутствуют	данные отсутствуют
55	738806.9	1287527.09	данные отсутствуют	данные отсутствуют
56	738805.41	1287527.09	данные отсутствуют	данные отсутствуют
57	738620.97	1287504.09	данные отсутствуют	данные отсутствуют
58	738620.97	1287504.47	данные отсутствуют	данные отсутствуют
59	738620.97	1287505.96	данные отсутствуют	данные отсутствуют
60	738620.97	1287506.33	данные отсутствуют	данные отсутствуют
61	738621.34	1287506.33	данные отсутствуют	данные отсутствуют
62	738622.83	1287506.33	данные отсутствуют	данные отсутствуют
63	738623.21	1287506.33	данные отсутствуют	данные отсутствуют
Государственный регистратор			ФГИС ЕГРН	
полное наименование должности			подпись	
			инициалы, фамилия	

М.П.

Выписка из Единого государственного реестра недвижимости об объекте недвижимости
Сведения о частях земельного участка

Земельный участок				
(вид объекта недвижимости)				
Лист №		Раздела 4.2		Всего листов раздела 4.2 : ____
				Всего разделов: ____
				Всего листов выписки: ____
30.09.2021 № 99/2021/420699649				
Кадастровый номер:			02:22:000000:3826	
Номер точки	Координаты, м		Описание закрепления на местности	Средняя квадратическая погрешность определения координат характерных точек границы части земельного участка, м
	X	Y		
1	2	3	4	5
64	738623.21	1287505.96	данные отсутствуют	данные отсутствуют
65	738623.21	1287504.47	данные отсутствуют	данные отсутствуют
66	738623.21	1287504.09	данные отсутствуют	данные отсутствуют
67	738622.83	1287504.09	данные отсутствуют	данные отсутствуют
68	738621.34	1287504.09	данные отсутствуют	данные отсутствуют
69	739474.05	1287195.12	данные отсутствуют	данные отсутствуют
70	739471.95	1287200.76	данные отсутствуют	данные отсутствуют
71	739404.2	1287387.17	данные отсутствуют	данные отсутствуют
72	739334.64	1287575.39	данные отсутствуют	данные отсутствуют
73	739283.3	1287723.5	данные отсутствуют	данные отсутствуют
74	738952.57	1288631.56	данные отсутствуют	данные отсутствуют
75	738886.65	1288813.4	данные отсутствуют	данные отсутствуют
76	738867.74	1288867.04	данные отсутствуют	данные отсутствуют
77	738861.22	1288866.48	данные отсутствуют	данные отсутствуют
77	738861.22	1288866.48	данные отсутствуют	данные отсутствуют
77	738861.22	1288866.48	данные отсутствуют	данные отсутствуют
78	738834.7	1288858.49	данные отсутствуют	данные отсутствуют
Государственный регистратор				ФГИС ЕГРН
полное наименование должности			подпись	инициалы, фамилия

М.П.

Выписка из Единого государственного реестра недвижимости об объекте недвижимости
Сведения о частях земельного участка

Земельный участок				
(вид объекта недвижимости)				
Лист №		Раздела 4.2		Всего листов раздела 4.2 : ____
				Всего разделов: ____
				Всего листов выписки: ____
30.09.2021 № 99/2021/420699649				
Кадастровый номер:			02:22:000000:3826	
Номер точки	Координаты, м		Описание закрепления на местности	Средняя квадратическая погрешность определения координат характерных точек границы части земельного участка, м
	X	Y		
1	2	3	4	5
79	738854.61	1288802.03	данные отсутствуют	данные отсутствуют
80	739251.23	1287712.22	данные отсутствуют	данные отсутствуют
81	739295.71	1287583.89	данные отсутствуют	данные отсутствуют
82	739235.56	1287576.27	данные отсутствуют	данные отсутствуют
83	739247.27	1287543.53	данные отсутствуют	данные отсутствуют
84	739307.37	1287551.1	данные отсутствуют	данные отсутствуют
85	739372.26	1287375.51	данные отсутствуют	данные отсутствуют
86	739439.66	1287190.05	данные отсутствуют	данные отсутствуют
87	738870.06	1288805.76	данные отсутствуют	данные отсутствуют
88	738870.06	1288806.14	данные отсутствуют	данные отсутствуют
89	738870.06	1288807.63	данные отсутствуют	данные отсутствуют
90	738870.06	1288808	данные отсутствуют	данные отсутствуют
91	738870.43	1288808	данные отсутствуют	данные отсутствуют
92	738871.92	1288808	данные отсутствуют	данные отсутствуют
93	738872.3	1288808	данные отсутствуют	данные отсутствуют
94	738872.3	1288807.63	данные отсутствуют	данные отсутствуют
95	738872.3	1288806.14	данные отсутствуют	данные отсутствуют
Государственный регистратор				ФГИС ЕГРН
полное наименование должности			подпись	инициалы, фамилия

М.П.

Земельный участок				
(вид объекта недвижимости)				
Лист №		Раздела 4.2		Всего листов раздела 4.2 : ____
				Всего разделов: ____
				Всего листов выписки: ____
30.09.2021 № 99/2021/420699649				
Кадастровый номер:			02:22:000000:3826	
Номер точки	Координаты, м		Описание закрепления на местности	Средняя квадратическая погрешность определения координат характерных точек границы части земельного участка, м
	X	Y		
1	2	3	4	5
96	738872.3	1288805.76	данные отсутствуют	данные отсутствуют
97	738871.92	1288805.76	данные отсутствуют	данные отсутствуют
98	738870.43	1288805.76	данные отсутствуют	данные отсутствуют
99	738935.65	1288625.32	данные отсутствуют	данные отсутствуют
100	738935.65	1288625.7	данные отсутствуют	данные отсутствуют
101	738935.65	1288627.19	данные отсутствуют	данные отсутствуют
102	738935.65	1288627.56	данные отсутствуют	данные отсутствуют
103	738936.02	1288627.56	данные отсутствуют	данные отсутствуют
104	738937.51	1288627.56	данные отсутствуют	данные отсутствуют
105	738937.89	1288627.56	данные отсутствуют	данные отсутствуют
106	738937.89	1288627.19	данные отсутствуют	данные отсутствуют
107	738937.89	1288625.7	данные отсутствуют	данные отсутствуют
108	738937.89	1288625.32	данные отсутствуют	данные отсутствуют
109	738937.51	1288625.32	данные отсутствуют	данные отсутствуют
110	738936.02	1288625.32	данные отсутствуют	данные отсутствуют
111	739000.81	1288444.87	данные отсутствуют	данные отсутствуют
112	739000.81	1288445.25	данные отсутствуют	данные отсутствуют
Государственный регистратор				ФГИС ЕГРН
полное наименование должности			подпись	инициалы, фамилия

М.П.

Раздел 4.2

Выписка из Единого государственного реестра недвижимости об объекте недвижимости
Сведения о частях земельного участка

Земельный участок				
(вид объекта недвижимости)				
Лист №		Раздела 4.2		Всего листов раздела 4.2 : ____
				Всего разделов: ____
				Всего листов выписки: ____
30.09.2021 № 99/2021/420699649				
Кадастровый номер:			02:22:000000:3826	
Номер точки	Координаты, м		Описание закрепления на местности	Средняя квадратическая погрешность определения координат характерных точек границы части земельного участка, м
	X	Y		
1	2	3	4	5
113	739000.81	1288446.74	данные отсутствуют	данные отсутствуют
114	739000.81	1288447.11	данные отсутствуют	данные отсутствуют
115	739001.18	1288447.11	данные отсутствуют	данные отсутствуют
116	739002.67	1288447.11	данные отсутствуют	данные отсутствуют
117	739003.05	1288447.11	данные отсутствуют	данные отсутствуют
118	739003.05	1288446.74	данные отсутствуют	данные отсутствуют
119	739003.05	1288445.25	данные отсутствуют	данные отсутствуют
120	739003.05	1288444.87	данные отсутствуют	данные отсутствуют
121	739002.67	1288444.87	данные отсутствуют	данные отсутствуют
122	739001.18	1288444.87	данные отсутствуют	данные отсутствуют
123	739066.82	1288264.51	данные отсутствуют	данные отсутствуют
124	739066.82	1288264.89	данные отсутствуют	данные отсутствуют
125	739066.82	1288266.38	данные отсутствуют	данные отсутствуют
126	739066.82	1288266.75	данные отсутствуют	данные отсутствуют
127	739067.19	1288266.75	данные отсутствуют	данные отсутствуют
128	739068.68	1288266.75	данные отсутствуют	данные отсутствуют
129	739069.06	1288266.75	данные отсутствуют	данные отсутствуют
Государственный регистратор				ФГИС ЕГРН
полное наименование должности			подпись	инициалы, фамилия

М.П.

Выписка из Единого государственного реестра недвижимости об объекте недвижимости
Сведения о частях земельного участка

Земельный участок				
(вид объекта недвижимости)				
Лист № _____ Раздела 4.2		Всего листов раздела 4.2 : _____		Всего разделов: _____
30.09.2021 № 99/2021/420699649				
Кадастровый номер:			02:22:000000:3826	
Номер точки	Координаты, м		Описание закрепления на местности	Средняя квадратическая погрешность определения координат характерных точек границы части земельного участка, м
	X	Y		
1	2	3	4	5
130	739069.06	1288266.38	данные отсутствуют	данные отсутствуют
131	739069.06	1288264.89	данные отсутствуют	данные отсутствуют
132	739069.06	1288264.51	данные отсутствуют	данные отсутствуют
133	739068.68	1288264.51	данные отсутствуют	данные отсутствуют
134	739067.19	1288264.51	данные отсутствуют	данные отсутствуют
135	739132.19	1288084.03	данные отсутствуют	данные отсутствуют
136	739132.19	1288084.41	данные отсутствуют	данные отсутствуют
137	739132.19	1288085.9	данные отсутствуют	данные отсутствуют
138	739132.19	1288086.27	данные отсутствуют	данные отсутствуют
139	739132.56	1288086.27	данные отсутствуют	данные отсутствуют
140	739134.05	1288086.27	данные отсутствуют	данные отсутствуют
141	739134.43	1288086.27	данные отсутствуют	данные отсутствуют
142	739134.43	1288085.9	данные отсутствуют	данные отсутствуют
143	739134.43	1288084.41	данные отсутствуют	данные отсутствуют
144	739134.43	1288084.03	данные отсутствуют	данные отсутствуют
145	739134.05	1288084.03	данные отсутствуют	данные отсутствуют
146	739132.56	1288084.03	данные отсутствуют	данные отсутствуют
Государственный регистратор			ФГИС ЕГРН	
полное наименование должности			подпись	
			инициалы, фамилия	

М.П.

Выписка из Единого государственного реестра недвижимости об объекте недвижимости
Сведения о частях земельного участка

Земельный участок				
(вид объекта недвижимости)				
Лист № _____ Раздела 4.2		Всего листов раздела 4.2 : _____		Всего разделов: _____
30.09.2021 № 99/2021/420699649				
Кадастровый номер:			02:22:000000:3826	
Номер точки	Координаты, м		Описание закрепления на местности	Средняя квадратическая погрешность определения координат характерных точек границы части земельного участка, м
	X	Y		
1	2	3	4	5
147	739197.62	1287902.65	данные отсутствуют	данные отсутствуют
147	739197.62	1287902.65	данные отсутствуют	данные отсутствуют
148	739197.62	1287903.03	данные отсутствуют	данные отсутствуют
148	739197.62	1287903.03	данные отсутствуют	данные отсутствуют
149	739197.62	1287904.52	данные отсутствуют	данные отсутствуют
149	739197.62	1287904.52	данные отсутствуют	данные отсутствуют
150	739197.62	1287904.89	данные отсутствуют	данные отсутствуют
150	739197.62	1287904.89	данные отсутствуют	данные отсутствуют
151	739197.99	1287904.89	данные отсутствуют	данные отсутствуют
151	739197.99	1287904.89	данные отсутствуют	данные отсутствуют
152	739199.48	1287904.89	данные отсутствуют	данные отсутствуют
152	739199.48	1287904.89	данные отсутствуют	данные отсутствуют
153	739199.86	1287904.89	данные отсутствуют	данные отсутствуют
153	739199.86	1287904.89	данные отсутствуют	данные отсутствуют
154	739199.86	1287904.52	данные отсутствуют	данные отсутствуют
154	739199.86	1287904.52	данные отсутствуют	данные отсутствуют
155	739199.86	1287903.03	данные отсутствуют	данные отсутствуют
Государственный регистратор			ФГИС ЕГРН	
полное наименование должности			подпись	
			инициалы, фамилия	

М.П.

Земельный участок				
(вид объекта недвижимости)				
Лист №		Раздела 4.2		Всего листов раздела 4.2 : ____
				Всего разделов: ____
				Всего листов выписки: ____
30.09.2021 № 99/2021/420699649				
Кадастровый номер:				02:22:000000:3826
Номер точки	Координаты, м		Описание закрепления на местности	Средняя квадратическая погрешность определения координат характерных точек границы части земельного участка, м
	X	Y		
1	2	3	4	5
155	739199.86	1287903.03	данные отсутствуют	данные отсутствуют
156	739199.86	1287902.65	данные отсутствуют	данные отсутствуют
156	739199.86	1287902.65	данные отсутствуют	данные отсутствуют
157	739199.48	1287902.65	данные отсутствуют	данные отсутствуют
157	739199.48	1287902.65	данные отсутствуют	данные отсутствуют
158	739197.99	1287902.65	данные отсутствуют	данные отсутствуют
158	739197.99	1287902.65	данные отсутствуют	данные отсутствуют
159	739265.73	1287716.01	данные отсутствуют	данные отсутствуют
160	739265.73	1287716.39	данные отсутствуют	данные отсутствуют
161	739265.73	1287717.88	данные отсутствуют	данные отсутствуют
162	739265.73	1287718.25	данные отсутствуют	данные отсутствуют
163	739266.1	1287718.25	данные отсутствуют	данные отсутствуют
164	739267.59	1287718.25	данные отсутствуют	данные отсутствуют
165	739267.97	1287718.25	данные отсутствуют	данные отсутствуют
166	739267.97	1287717.88	данные отсутствуют	данные отсутствуют
167	739267.97	1287716.39	данные отсутствуют	данные отсутствуют
168	739267.97	1287716.01	данные отсутствуют	данные отсутствуют
Государственный регистратор				ФГИС ЕГРН
полное наименование должности			подпись	инициалы, фамилия

М.П.

Земельный участок				
(вид объекта недвижимости)				
Лист №		Раздела 4.2		Всего листов раздела 4.2 : ____
				Всего разделов: ____
				Всего листов выписки: ____
30.09.2021 № 99/2021/420699649				
Кадастровый номер:				02:22:000000:3826
Номер точки	Координаты, м		Описание закрепления на местности	Средняя квадратическая погрешность определения координат характерных точек границы части земельного участка, м
	X	Y		
1	2	3	4	5
169	739267.59	1287716.01	данные отсутствуют	данные отсутствуют
170	739266.1	1287716.01	данные отсутствуют	данные отсутствуют
171	739308.17	1287590.05	данные отсутствуют	данные отсутствуют
172	739310.61	1287594.73	данные отсутствуют	данные отсутствуют
173	739315.33	1287592.27	данные отсутствуют	данные отсутствуют
173	739315.33	1287592.27	данные отсутствуют	данные отсутствуют
174	739312.9	1287587.59	данные отсутствуют	данные отсутствуют
175	739317.18	1287567.09	данные отсутствуют	данные отсутствуют
176	739316.9	1287572.78	данные отсутствуют	данные отсутствуют
177	739322.71	1287573.07	данные отсутствуют	данные отсутствуют
177	739322.71	1287573.07	данные отсутствуют	данные отсутствуют
178	739323	1287567.38	данные отсутствуют	данные отсутствуют
178	739323	1287567.38	данные отсутствуют	данные отсутствуют
179	739387.22	1287379.99	данные отсутствуют	данные отсутствуют
180	739387.22	1287380.37	данные отсутствуют	данные отсутствуют
181	739387.22	1287381.86	данные отсутствуют	данные отсутствуют
182	739387.22	1287382.23	данные отсутствуют	данные отсутствуют
Государственный регистратор				ФГИС ЕГРН
полное наименование должности			подпись	инициалы, фамилия

М.П.

Выписка из Единого государственного реестра недвижимости об объекте недвижимости
Сведения о частях земельного участка

Земельный участок				
(вид объекта недвижимости)				
Лист №		Раздела 4.2		Всего листов раздела 4.2 : ____
				Всего разделов: ____
				Всего листов выписки: ____
30.09.2021 № 99/2021/420699649				
Кадастровый номер:				02:22:000000:3826
Номер точки	Координаты, м		Описание закрепления на местности	Средняя квадратическая погрешность определения координат характерных точек границы части земельного участка, м
	X	Y		
1	2	3	4	5
183	739387.59	1287382.23	данные отсутствуют	данные отсутствуют
184	739389.08	1287382.23	данные отсутствуют	данные отсутствуют
185	739389.46	1287382.23	данные отсутствуют	данные отсутствуют
186	739389.46	1287381.86	данные отсутствуют	данные отсутствуют
187	739389.46	1287380.37	данные отсутствуют	данные отсутствуют
188	739389.46	1287379.99	данные отсутствуют	данные отсутствуют
189	739389.08	1287379.99	данные отсутствуют	данные отсутствуют
190	739387.59	1287379.99	данные отсутствуют	данные отсутствуют
191	739455.68	1287192.85	данные отсутствуют	данные отсутствуют
192	739455.68	1287193.22	данные отсутствуют	данные отсутствуют
193	739455.68	1287194.71	данные отсутствуют	данные отсутствуют
194	739455.68	1287195.09	данные отсутствуют	данные отсутствуют
195	739456.05	1287195.09	данные отсутствуют	данные отсутствуют
196	739457.54	1287195.09	данные отсутствуют	данные отсутствуют
197	739457.92	1287195.09	данные отсутствуют	данные отсутствуют
198	739457.92	1287194.71	данные отсутствуют	данные отсутствуют
199	739457.92	1287193.22	данные отсутствуют	данные отсутствуют
Государственный регистратор				ФГИС ЕГРН
полное наименование должности			подпись	инициалы, фамилия

М.П.

Выписка из Единого государственного реестра недвижимости об объекте недвижимости
Сведения о частях земельного участка

Земельный участок				
(вид объекта недвижимости)				
Лист №		Раздела 4.2		Всего листов раздела 4.2 : ____
				Всего разделов: ____
				Всего листов выписки: ____
30.09.2021 № 99/2021/420699649				
Кадастровый номер:				02:22:000000:3826
Номер точки	Координаты, м		Описание закрепления на местности	Средняя квадратическая погрешность определения координат характерных точек границы части земельного участка, м
	X	Y		
1	2	3	4	5
200	739457.92	1287192.85	данные отсутствуют	данные отсутствуют
201	739457.54	1287192.85	данные отсутствуют	данные отсутствуют
202	739456.05	1287192.85	данные отсутствуют	данные отсутствуют
203	737616.87	1290858.83	данные отсутствуют	данные отсутствуют
204	737757.23	1290934.27	данные отсутствуют	данные отсутствуют
205	737756.8	1290934.6	данные отсутствуют	данные отсутствуют
205	737756.8	1290934.6	данные отсутствуют	данные отсутствуют
205	737756.8	1290934.6	данные отсутствуют	данные отсутствуют
206	737758.18	1290936.36	данные отсутствуют	данные отсутствуют
206	737758.18	1290936.36	данные отсутствуют	данные отсутствуют
206	737758.18	1290936.36	данные отсутствуют	данные отсутствуют
207	737759.38	1290935.42	данные отсутствуют	данные отсутствуют
208	737981.11	1291054.59	данные отсутствуют	данные отсутствуют
209	737984.61	1291055.95	данные отсутствуют	данные отсутствуют
210	737940.38	1291084.75	данные отсутствуют	данные отсутствуют
211	737693.06	1290951.94	данные отсутствуют	данные отсутствуют
212	737753.59	1290976.88	данные отсутствуют	данные отсутствуют
Государственный регистратор				ФГИС ЕГРН
полное наименование должности			подпись	инициалы, фамилия

М.П.

Земельный участок				
(вид объекта недвижимости)				
Лист № __ Раздела 4.2		Всего листов раздела 4.2 : __		Всего разделов: __
30.09.2021 № 99/2021/420699649				
Кадастровый номер:			02:22:000000:3826	
Номер точки	Координаты, м		Описание закрепления на местности	Средняя квадратическая погрешность определения координат характерных точек границы части земельного участка, м
	X	Y		
1	2	3	4	5
212	737753.59	1290976.88	данные отсутствуют	данные отсутствуют
212	737753.59	1290976.88	данные отсутствуют	данные отсутствуют
212	737753.59	1290976.88	данные отсутствуют	данные отсутствуют
213	737752.51	1290978.84	данные отсутствуют	данные отсутствуют
213	737752.51	1290978.84	данные отсутствуют	данные отсутствуют
213	737752.51	1290978.84	данные отсутствуют	данные отсутствуют
213	737752.51	1290978.84	данные отсутствуют	данные отсутствуют
213	737752.51	1290978.84	данные отсутствуют	данные отсутствуют
214	737754.48	1290979.91	данные отсутствуют	данные отсутствуют
214	737754.48	1290979.91	данные отсутствуют	данные отсутствуют
214	737754.48	1290979.91	данные отсутствуют	данные отсутствуют
214	737754.48	1290979.91	данные отсутствуют	данные отсутствуют
215	737755.55	1290977.95	данные отсутствуют	данные отсутствуют
215	737755.55	1290977.95	данные отсутствуют	данные отсутствуют
215	737755.55	1290977.95	данные отсутствуют	данные отсутствуют
215	737755.55	1290977.95	данные отсутствуют	данные отсутствуют
216	737749.4	1290955.36	данные отсутствуют	данные отсутствуют
216	737749.4	1290955.36	данные отсутствуют	данные отсутствуют
Государственный регистратор			ФГИС ЕГРН	
полное наименование должности			подпись	
			инициалы, фамилия	

М.П.

Раздел 4.2

Выписка из Единого государственного реестра недвижимости об объекте недвижимости
Сведения о частях земельного участка

Земельный участок				
(вид объекта недвижимости)				
Лист № __ Раздела 4.2		Всего листов раздела 4.2 : __		Всего разделов: __
30.09.2021 № 99/2021/420699649				
Кадастровый номер:			02:22:000000:3826	
Номер точки	Координаты, м		Описание закрепления на местности	Средняя квадратическая погрешность определения координат характерных точек границы части земельного участка, м
	X	Y		
1	2	3	4	5
216	737749.4	1290955.36	данные отсутствуют	данные отсутствуют
217	737749.4	1290957.54	данные отсутствуют	данные отсутствуют
217	737749.4	1290957.54	данные отсутствуют	данные отсутствуют
217	737749.4	1290957.54	данные отсутствуют	данные отсутствуют
218	737751.57	1290957.53	данные отсутствуют	данные отсутствуют
218	737751.57	1290957.53	данные отсутствуют	данные отсутствуют
218	737751.57	1290957.53	данные отсутствуют	данные отсутствуют
219	737751.57	1290955.37	данные отсутствуют	данные отсутствуют
219	737751.57	1290955.37	данные отсутствуют	данные отсутствуют
219	737751.57	1290955.37	данные отсутствуют	данные отсутствуют
220	735762.12	1289867.31	данные отсутствуют	данные отсутствуют
221	735911.54	1289947.23	данные отсутствуют	данные отсутствуют
222	735910.04	1289947.23	данные отсутствуют	данные отсутствуют
222	735910.04	1289947.23	данные отсутствуют	данные отсутствуют
223	735910.04	1289949.47	данные отсутствуют	данные отсутствуют
223	735910.04	1289949.47	данные отсутствуют	данные отсутствуют
224	735912.28	1289949.47	данные отсутствуют	данные отсутствуют
Государственный регистратор			ФГИС ЕГРН	
полное наименование должности			подпись	
			инициалы, фамилия	

М.П.

Выписка из Единого государственного реестра недвижимости об объекте недвижимости
Сведения о частях земельного участка

Земельный участок				
(вид объекта недвижимости)				
Лист № _____ Раздела 4.2		Всего листов раздела 4.2 : _____		Всего разделов: _____
30.09.2021 № 99/2021/420699649				
Кадастровый номер:			02:22:000000:3826	
Номер точки	Координаты, м		Описание закрепления на местности	Средняя квадратическая погрешность определения координат характерных точек границы части земельного участка, м
	X	Y		
1	2	3	4	5
224	735912.28	1289949.47	данные отсутствуют	данные отсутствуют
225	735912.28	1289947.63	данные отсутствуют	данные отсутствуют
226	736143.26	1290071.18	данные отсутствуют	данные отсутствуют
227	736141.96	1290071.18	данные отсутствуют	данные отсутствуют
227	736141.96	1290071.18	данные отсутствуют	данные отсутствуют
228	736141.96	1290073.42	данные отсутствуют	данные отсутствуют
228	736141.96	1290073.42	данные отсутствуют	данные отсутствуют
229	736144.2	1290073.42	данные отсутствуют	данные отсутствуют
229	736144.2	1290073.42	данные отсутствуют	данные отсутствуют
230	736144.2	1290071.68	данные отсутствуют	данные отсутствуют
231	736187.46	1290094.82	данные отсутствуют	данные отсутствуют
232	736393.81	1290203.41	данные отсутствуют	данные отсутствуют
233	736592.87	1290310.96	данные отсутствуют	данные отсутствуют
234	736618.55	1290324.66	данные отсутствуют	данные отсутствуют
235	736616.97	1290324.66	данные отсутствуют	данные отсутствуют
235	736616.97	1290324.66	данные отсутствуют	данные отсутствуют
236	736616.97	1290326.9	данные отсутствуют	данные отсутствуют
Государственный регистратор			ФГИС ЕГРН	
полное наименование должности			подпись	
			инициалы, фамилия	

М.П.

Выписка из Единого государственного реестра недвижимости об объекте недвижимости
Сведения о частях земельного участка

Земельный участок				
(вид объекта недвижимости)				
Лист № _____ Раздела 4.2		Всего листов раздела 4.2 : _____		Всего разделов: _____
30.09.2021 № 99/2021/420699649				
Кадастровый номер:			02:22:000000:3826	
Номер точки	Координаты, м		Описание закрепления на местности	Средняя квадратическая погрешность определения координат характерных точек границы части земельного участка, м
	X	Y		
1	2	3	4	5
236	736616.97	1290326.9	данные отсутствуют	данные отсутствуют
237	736619.21	1290326.9	данные отсутствуют	данные отсутствуют
237	736619.21	1290326.9	данные отсутствуют	данные отсутствуют
238	736619.21	1290325.01	данные отсутствуют	данные отсутствуют
239	736943.75	1290498.15	данные отсутствуют	данные отсутствуют
240	736986.72	1290549.3	данные отсутствуют	данные отсутствуют
240	736986.72	1290549.3	данные отсутствуют	данные отсутствуют
241	737030.23	1290596.85	данные отсутствуют	данные отсутствуют
242	736966.73	1290562.54	данные отсутствуют	данные отсутствуют
243	736571.14	1290351.5	данные отсутствуют	данные отсутствуют
244	736372.28	1290244.06	данные отсутствуют	данные отсутствуют
245	736165.98	1290135.49	данные отсутствуют	данные отсутствуют
246	735718.33	1289896.05	данные отсутствуют	данные отсутствуют
247	737006.47	1290577.42	данные отсутствуют	данные отсутствуют
247	737006.47	1290577.42	данные отсутствуют	данные отсутствуют
248	737005.42	1290579.4	данные отсутствуют	данные отсутствуют
248	737005.42	1290579.4	данные отсутствуют	данные отсутствуют
Государственный регистратор			ФГИС ЕГРН	
полное наименование должности			подпись	
			инициалы, фамилия	

М.П.

Земельный участок				
(вид объекта недвижимости)				
Лист №		Раздела 4.2		Всего листов раздела 4.2 : ____
				Всего разделов: ____
				Всего листов выписки: ____
30.09.2021 № 99/2021/420699649				
Кадастровый номер:				02:22:000000:3826
Номер точки	Координаты, м		Описание закрепления на местности	Средняя квадратическая погрешность определения координат характерных точек границы части земельного участка, м
	X	Y		
1	2	3	4	5
249	737007.39	1290580.45	данные отсутствуют	данные отсутствуют
249	737007.39	1290580.45	данные отсутствуют	данные отсутствуют
250	737008.45	1290578.48	данные отсутствуют	данные отсутствуют
250	737008.45	1290578.48	данные отсутствуют	данные отсутствуют
251	736975.88	1290541.85	данные отсутствуют	данные отсутствуют
251	736975.88	1290541.85	данные отсутствуют	данные отсутствуют
252	736975.88	1290544.09	данные отсутствуют	данные отсутствуют
252	736975.88	1290544.09	данные отсутствуют	данные отсутствуют
253	736978.12	1290544.09	данные отсутствуют	данные отсутствуют
253	736978.12	1290544.09	данные отсутствуют	данные отсутствуют
254	736978.12	1290541.85	данные отсутствуют	данные отсутствуют
254	736978.12	1290541.85	данные отсутствуют	данные отсутствуют
255	736807.62	1290471.51	данные отсутствуют	данные отсутствуют
255	736807.62	1290471.51	данные отсутствуют	данные отсутствуют
256	736806.56	1290473.48	данные отсутствуют	данные отсутствуют
256	736806.56	1290473.48	данные отсутствуют	данные отсутствуют
257	736808.54	1290474.54	данные отсутствуют	данные отсутствуют
Государственный регистратор				ФГИС ЕГРН
полное наименование должности			подпись	инициалы, фамилия

М.П.

Раздел 4.2

Выписка из Единого государственного реестра недвижимости об объекте недвижимости
Сведения о частях земельного участка

Земельный участок				
(вид объекта недвижимости)				
Лист №		Раздела 4.2		Всего листов раздела 4.2 : ____
				Всего разделов: ____
				Всего листов выписки: ____
30.09.2021 № 99/2021/420699649				
Кадастровый номер:				02:22:000000:3826
Номер точки	Координаты, м		Описание закрепления на местности	Средняя квадратическая погрешность определения координат характерных точек границы части земельного участка, м
	X	Y		
1	2	3	4	5
257	736808.54	1290474.54	данные отсутствуют	данные отсутствуют
258	736809.59	1290472.57	данные отсутствуют	данные отсутствуют
258	736809.59	1290472.57	данные отсутствуют	данные отсутствуют
259	736843.81	1290446.12	данные отсутствуют	данные отсутствуют
259	736843.81	1290446.12	данные отсутствуют	данные отсутствуют
260	736843.81	1290448.36	данные отсутствуют	данные отсутствуют
260	736843.81	1290448.36	данные отсутствуют	данные отсутствуют
261	736846.05	1290448.36	данные отсутствуют	данные отсутствуют
261	736846.05	1290448.36	данные отсутствуют	данные отсутствуют
262	736846.05	1290446.12	данные отсутствуют	данные отсутствуют
262	736846.05	1290446.12	данные отсутствуют	данные отсутствуют
263	736782.93	1290438.81	данные отсутствуют	данные отсутствуют
263	736782.93	1290438.81	данные отсутствуют	данные отсутствуют
264	736782.93	1290441.05	данные отсутствуют	данные отсутствуют
264	736782.93	1290441.05	данные отсутствуют	данные отсутствуют
265	736785.17	1290441.05	данные отсутствуют	данные отсутствуют
265	736785.17	1290441.05	данные отсутствуют	данные отсутствуют
Государственный регистратор				ФГИС ЕГРН
полное наименование должности			подпись	инициалы, фамилия

М.П.

Выписка из Единого государственного реестра недвижимости об объекте недвижимости
Сведения о частях земельного участка

Земельный участок				
(вид объекта недвижимости)				
Лист № _____ Раздела 4.2		Всего листов раздела 4.2 : _____		Всего разделов: _____
30.09.2021 № 99/2021/420699649				
Кадастровый номер:			02:22:000000:3826	
Номер точки	Координаты, м		Описание закрепления на местности	Средняя квадратическая погрешность определения координат характерных точек границы части земельного участка, м
	X	Y		
1	2	3	4	5
266	736785.17	1290438.81	данные отсутствуют	данные отсутствуют
266	736785.17	1290438.81	данные отсутствуют	данные отсутствуют
267	736609.25	1290365.47	данные отсутствуют	данные отсутствуют
267	736609.25	1290365.47	данные отсутствуют	данные отсутствуют
268	736608.19	1290367.44	данные отсутствуют	данные отсутствуют
268	736608.19	1290367.44	данные отсутствуют	данные отсутствуют
269	736610.17	1290368.49	данные отсутствуют	данные отсутствуют
269	736610.17	1290368.49	данные отсутствуют	данные отсутствуют
270	736611.22	1290366.52	данные отсутствуют	данные отсутствуют
270	736611.22	1290366.52	данные отсутствуют	данные отсутствуют
271	736580.59	1290330.35	данные отсутствуют	данные отсутствуют
271	736580.59	1290330.35	данные отсутствуют	данные отсутствуют
272	736580.59	1290332.59	данные отсутствуют	данные отсутствуют
272	736580.59	1290332.59	данные отсутствуют	данные отсутствуют
273	736582.83	1290332.59	данные отсутствуют	данные отсутствуют
273	736582.83	1290332.59	данные отсутствуют	данные отсутствуют
274	736582.83	1290330.35	данные отсутствуют	данные отсутствуют
Государственный регистратор				ФГИС ЕГРН
полное наименование должности			подпись	инициалы, фамилия

М.П.

Выписка из Единого государственного реестра недвижимости об объекте недвижимости
Сведения о частях земельного участка

Земельный участок				
(вид объекта недвижимости)				
Лист № _____ Раздела 4.2		Всего листов раздела 4.2 : _____		Всего разделов: _____
30.09.2021 № 99/2021/420699649				
Кадастровый номер:			02:22:000000:3826	
Номер точки	Координаты, м		Описание закрепления на местности	Средняя квадратическая погрешность определения координат характерных точек границы части земельного участка, м
	X	Y		
1	2	3	4	5
274	736582.83	1290330.35	данные отсутствуют	данные отсутствуют
275	736410.4	1290259.2	данные отсутствуют	данные отсутствуют
275	736410.4	1290259.2	данные отсутствуют	данные отсутствуют
276	736409.35	1290261.18	данные отсутствуют	данные отсутствуют
276	736409.35	1290261.18	данные отсутствуют	данные отсутствуют
277	736411.33	1290262.23	данные отсутствуют	данные отсутствуют
277	736411.33	1290262.23	данные отсутствуют	данные отсутствуют
278	736412.38	1290260.25	данные отсутствуют	данные отсутствуют
278	736412.38	1290260.25	данные отсутствуют	данные отсутствуют
279	736381.77	1290224.17	данные отсутствуют	данные отсутствуют
280	736381.77	1290226.41	данные отсутствуют	данные отсутствуют
280	736381.77	1290226.41	данные отсутствуют	данные отсутствуют
281	736384.01	1290226.41	данные отсутствуют	данные отсутствуют
282	736384.01	1290224.17	данные отсутствуют	данные отсутствуют
282	736384.01	1290224.17	данные отсутствуют	данные отсутствуют
283	736382.89	1290199.86	данные отсутствуют	данные отсутствуют
283	736382.89	1290199.86	данные отсутствуют	данные отсутствуют
Государственный регистратор				ФГИС ЕГРН
полное наименование должности			подпись	инициалы, фамилия

М.П.

Земельный участок				
(вид объекта недвижимости)				
Лист № _____ Раздела 4.2		Всего листов раздела 4.2 : _____		Всего разделов: _____
30.09.2021 № 99/2021/420699649				
Кадастровый номер:				02:22:000000:3826
Номер точки	Координаты, м		Описание закрепления на местности	Средняя квадратическая погрешность определения координат характерных точек границы части земельного участка, м
	X	Y		
1	2	3	4	5
284	736382.89	1290202.1	данные отсутствуют	данные отсутствуют
284	736382.89	1290202.1	данные отсутствуют	данные отсутствуют
285	736385.13	1290202.1	данные отсутствуют	данные отсутствуют
285	736385.13	1290202.1	данные отсутствуют	данные отсутствуют
286	736385.13	1290199.86	данные отсутствуют	данные отсутствуют
286	736385.13	1290199.86	данные отсутствуют	данные отсутствуют
287	736211.45	1290153.13	данные отсутствуют	данные отсутствуют
287	736211.45	1290153.13	данные отсутствуют	данные отсутствуют
288	736210.4	1290155.1	данные отсутствуют	данные отсутствуют
288	736210.4	1290155.1	данные отсутствуют	данные отсутствуют
289	736212.37	1290156.15	данные отсутствуют	данные отсутствуют
289	736212.37	1290156.15	данные отсутствуют	данные отсутствуют
290	736213.42	1290154.18	данные отсутствуют	данные отсутствуют
290	736213.42	1290154.18	данные отсутствуют	данные отсутствуют
291	736174.67	1290113.72	данные отсутствуют	данные отсутствуют
291	736174.67	1290113.72	данные отсутствуют	данные отсутствуют
292	736174.67	1290115.96	данные отсутствуют	данные отсутствуют
Государственный регистратор				ФГИС ЕГРН
полное наименование должности			подпись	инициалы, фамилия

М.П.

Раздел 4.2

Выписка из Единого государственного реестра недвижимости об объекте недвижимости
Сведения о частях земельного участка

Земельный участок				
(вид объекта недвижимости)				
Лист № _____ Раздела 4.2		Всего листов раздела 4.2 : _____		Всего разделов: _____
30.09.2021 № 99/2021/420699649				
Кадастровый номер:				02:22:000000:3826
Номер точки	Координаты, м		Описание закрепления на местности	Средняя квадратическая погрешность определения координат характерных точек границы части земельного участка, м
	X	Y		
1	2	3	4	5
292	736174.67	1290115.96	данные отсутствуют	данные отсутствуют
293	736176.91	1290115.96	данные отсутствуют	данные отсутствуют
293	736176.91	1290115.96	данные отсутствуют	данные отсутствуют
294	736176.91	1290113.72	данные отсутствуют	данные отсутствуют
294	736176.91	1290113.72	данные отсутствуют	данные отсутствуют
295	736003.86	1290042.17	данные отсутствуют	данные отсутствуют
295	736003.86	1290042.17	данные отсутствуют	данные отсутствуют
296	736002.81	1290044.15	данные отсутствуют	данные отсутствуют
296	736002.81	1290044.15	данные отсутствуют	данные отсутствуют
297	736004.78	1290045.2	данные отсутствуют	данные отсутствуют
297	736004.78	1290045.2	данные отсутствуют	данные отсутствуют
298	736005.84	1290043.23	данные отсутствуют	данные отсутствуют
298	736005.84	1290043.23	данные отсутствуют	данные отсутствуют
299	735977.22	1290007.71	данные отсутствуют	данные отсутствуют
299	735977.22	1290007.71	данные отсутствуют	данные отсутствуют
300	735977.22	1290009.95	данные отсутствуют	данные отсутствуют
301	735979.46	1290009.95	данные отсутствуют	данные отсутствуют
Государственный регистратор				ФГИС ЕГРН
полное наименование должности			подпись	инициалы, фамилия

М.П.

Выписка из Единого государственного реестра недвижимости об объекте недвижимости
Сведения о частях земельного участка

Земельный участок				
(вид объекта недвижимости)				
Лист № _____ Раздела 4.2		Всего листов раздела 4.2 : _____		Всего разделов: _____
30.09.2021 № 99/2021/420699649				
Кадастровый номер:			02:22:000000:3826	
Номер точки	Координаты, м		Описание закрепления на местности	Средняя квадратическая погрешность определения координат характерных точек границы части земельного участка, м
	X	Y		
1	2	3	4	5
301	735979.46	1290009.95	данные отсутствуют	данные отсутствуют
302	735979.46	1290007.71	данные отсутствуют	данные отсутствуют
302	735979.46	1290007.71	данные отсутствуют	данные отсутствуют
303	735805.1	1289935.98	данные отсутствуют	данные отсутствуют
303	735805.1	1289935.98	данные отсутствуют	данные отсутствуют
304	735804.04	1289937.95	данные отсутствуют	данные отсутствуют
304	735804.04	1289937.95	данные отсутствуют	данные отсутствуют
305	735806.02	1289939.01	данные отсутствуют	данные отсутствуют
305	735806.02	1289939.01	данные отсутствуют	данные отсутствуют
306	735807.07	1289937.04	данные отсутствуют	данные отсутствуют
306	735807.07	1289937.04	данные отсутствуют	данные отсутствуют
307	735778.59	1289901.77	данные отсутствуют	данные отсутствуют
307	735778.59	1289901.77	данные отсутствуют	данные отсутствуют
308	735778.59	1289904.01	данные отсутствуют	данные отсутствуют
309	735780.83	1289904.01	данные отсутствуют	данные отсутствуют
309	735780.83	1289904.01	данные отсутствуют	данные отсутствуют
310	735780.83	1289901.77	данные отсутствуют	данные отсутствуют
Государственный регистратор			ФГИС ЕГРН	
полное наименование должности			подпись	
			инициалы, фамилия	

М.П.

Выписка из Единого государственного реестра недвижимости об объекте недвижимости
Сведения о частях земельного участка

Земельный участок				
(вид объекта недвижимости)				
Лист № _____ Раздела 4.2		Всего листов раздела 4.2 : _____		Всего разделов: _____
30.09.2021 № 99/2021/420699649				
Кадастровый номер:			02:22:000000:3826	
Номер точки	Координаты, м		Описание закрепления на местности	Средняя квадратическая погрешность определения координат характерных точек границы части земельного участка, м
	X	Y		
1	2	3	4	5
310	735780.83	1289901.77	данные отсутствуют	данные отсутствуют
311	734774.89	1289340.28	данные отсутствуют	данные отсутствуют
312	734933.15	1289425.6	данные отсутствуют	данные отсутствуют
313	734933.15	1289427.04	данные отсутствуют	данные отсутствуют
313	734933.15	1289427.04	данные отсутствуют	данные отсутствуют
314	734935.39	1289427.04	данные отсутствуют	данные отсутствуют
314	734935.39	1289427.04	данные отсутствуют	данные отсутствуют
315	734935.39	1289426.81	данные отсутствуют	данные отсутствуют
316	734968.18	1289444.49	данные отсутствуют	данные отсутствуют
317	735173.8	1289552.62	данные отсутствуют	данные отсутствуют
318	735172.32	1289552.62	данные отсутствуют	данные отсутствуют
318	735172.32	1289552.62	данные отсутствуют	данные отсутствуют
319	735172.32	1289554.86	данные отсутствуют	данные отсутствуют
319	735172.32	1289554.86	данные отсутствуют	данные отсутствуют
320	735174.56	1289554.86	данные отсутствуют	данные отсутствуют
320	735174.56	1289554.86	данные отсутствуют	данные отсутствуют
321	735174.56	1289553.02	данные отсутствуют	данные отсутствуют
Государственный регистратор			ФГИС ЕГРН	
полное наименование должности			подпись	
			инициалы, фамилия	

М.П.

Земельный участок				
(вид объекта недвижимости)				
Лист № ___ Раздела 4.2		Всего листов раздела 4.2 : ___		Всего разделов: ___
30.09.2021 № 99/2021/420699649				
Кадастровый номер:				02:22:000000:3826
Номер точки	Координаты, м		Описание закрепления на местности	Средняя квадратическая погрешность определения координат характерных точек границы части земельного участка, м
	X	Y		
1	2	3	4	5
322	735398.66	1289672.89	данные отсутствуют	данные отсутствуют
323	735397.05	1289672.89	данные отсутствуют	данные отсутствуют
323	735397.05	1289672.89	данные отсутствуют	данные отсутствуют
324	735397.05	1289675.13	данные отсутствуют	данные отсутствуют
324	735397.05	1289675.13	данные отсутствуют	данные отсутствуют
325	735399.29	1289675.13	данные отсутствуют	данные отсутствуют
325	735399.29	1289675.13	данные отсутствуют	данные отсутствуют
326	735399.29	1289673.23	данные отсутствуют	данные отсутствуют
327	735496.09	1289725.01	данные отсутствуют	данные отсутствуют
328	735514.59	1289787.07	данные отсутствуют	данные отсутствуют
329	735152.75	1289593.53	данные отсутствуют	данные отсутствуют
330	734946.65	1289485.15	данные отсутствуют	данные отсутствуют
331	734764.31	1289386.84	данные отсутствуют	данные отсутствуют
332	735376.81	1289707.04	данные отсутствуют	данные отсутствуют
332	735376.81	1289707.04	данные отсутствуют	данные отсутствуют
333	735375.75	1289709.01	данные отсутствуют	данные отсутствуют
333	735375.75	1289709.01	данные отсутствуют	данные отсутствуют
Государственный регистратор				ФГИС ЕГРН
полное наименование должности			подпись	инициалы, фамилия

М.П.

Раздел 4.2

Выписка из Единого государственного реестра недвижимости об объекте недвижимости
Сведения о частях земельного участка

Земельный участок				
(вид объекта недвижимости)				
Лист № ___ Раздела 4.2		Всего листов раздела 4.2 : ___		Всего разделов: ___
30.09.2021 № 99/2021/420699649				
Кадастровый номер:				02:22:000000:3826
Номер точки	Координаты, м		Описание закрепления на местности	Средняя квадратическая погрешность определения координат характерных точек границы части земельного участка, м
	X	Y		
1	2	3	4	5
334	735377.72	1289710.07	данные отсутствуют	данные отсутствуют
334	735377.72	1289710.07	данные отсутствуют	данные отсутствуют
335	735378.78	1289708.1	данные отсутствуют	данные отсутствуют
335	735378.78	1289708.1	данные отсутствуют	данные отсутствуют
336	735381.68	1289689.28	данные отсутствуют	данные отсутствуют
336	735381.68	1289689.28	данные отсутствуют	данные отсутствуют
337	735381.68	1289691.52	данные отсутствуют	данные отсутствуют
337	735381.68	1289691.52	данные отсутствуют	данные отсутствуют
338	735383.92	1289691.52	данные отсутствуют	данные отсутствуют
338	735383.92	1289691.52	данные отсутствуют	данные отсутствуют
339	735383.92	1289689.28	данные отсутствуют	данные отсутствуют
339	735383.92	1289689.28	данные отсутствуют	данные отсутствуют
340	735178.74	1289600.94	данные отсутствуют	данные отсутствуют
340	735178.74	1289600.94	данные отсутствуют	данные отсутствуют
341	735177.68	1289602.91	данные отсутствуют	данные отсутствуют
341	735177.68	1289602.91	данные отсутствуют	данные отсутствуют
342	735179.65	1289603.97	данные отсутствуют	данные отсутствуют
Государственный регистратор				ФГИС ЕГРН
полное наименование должности			подпись	инициалы, фамилия

М.П.

Выписка из Единого государственного реестра недвижимости об объекте недвижимости
Сведения о частях земельного участка

Земельный участок				
(вид объекта недвижимости)				
Лист № __ Раздела 4.2		Всего листов раздела 4.2 : __		Всего разделов: __
30.09.2021 № 99/2021/420699649				
Кадастровый номер:			02:22:000000:3826	
Номер точки	Координаты, м		Описание закрепления на местности	Средняя квадратическая погрешность определения координат характерных точек границы части земельного участка, м
	X	Y		
1	2	3	4	5
342	735179.65	1289603.97	данные отсутствуют	данные отсутствуют
343	735180.71	1289602	данные отсутствуют	данные отсутствуют
343	735180.71	1289602	данные отсутствуют	данные отсутствуют
344	735163.26	1289573.29	данные отсутствуют	данные отсутствуют
345	735163.26	1289575.53	данные отсутствуют	данные отсутствуют
345	735163.26	1289575.53	данные отсутствуют	данные отсутствуют
346	735165.5	1289575.53	данные отсутствуют	данные отсутствуют
347	735165.5	1289573.29	данные отсутствуют	данные отсутствуют
347	735165.5	1289573.29	данные отсутствуют	данные отсутствуют
348	734966.89	1289487.48	данные отсутствуют	данные отсутствуют
348	734966.89	1289487.48	данные отсутствуют	данные отсутствуют
349	734965.84	1289489.45	данные отсутствуют	данные отсутствуют
349	734965.84	1289489.45	данные отсутствуют	данные отсутствуют
350	734967.81	1289490.51	данные отсутствуют	данные отсутствуют
350	734967.81	1289490.51	данные отсутствуют	данные отсутствуют
351	734968.86	1289488.53	данные отсутствуют	данные отсутствуют
351	734968.86	1289488.53	данные отсутствуют	данные отсутствуют
Государственный регистратор				ФГИС ЕГРН
полное наименование должности			подпись	инициалы, фамилия

М.П.

Выписка из Единого государственного реестра недвижимости об объекте недвижимости
Сведения о частях земельного участка

Земельный участок				
(вид объекта недвижимости)				
Лист № __ Раздела 4.2		Всего листов раздела 4.2 : __		Всего разделов: __
30.09.2021 № 99/2021/420699649				
Кадастровый номер:			02:22:000000:3826	
Номер точки	Координаты, м		Описание закрепления на местности	Средняя квадратическая погрешность определения координат характерных точек границы части земельного участка, м
	X	Y		
1	2	3	4	5
352	734956.67	1289462.67	данные отсутствуют	данные отсутствуют
353	734956.67	1289464.91	данные отсутствуют	данные отсутствуют
353	734956.67	1289464.91	данные отсутствуют	данные отсутствуют
354	734958.91	1289464.91	данные отсутствуют	данные отсутствуют
355	734958.91	1289462.67	данные отсутствуют	данные отсутствуют
356	737769.95	1290915.76	данные отсутствуют	данные отсутствуют
357	738006.96	1291041.4	данные отсутствуют	данные отсутствуют
358	737962.89	1291070.09	данные отсутствуют	данные отсутствуют
359	737750.55	1290957.53	данные отсутствуют	данные отсутствуют
360	737749.4	1290956.93	данные отсутствуют	данные отсутствуют
361	737748.37	1290956.38	данные отсутствуют	данные отсутствуют
362	737656.59	1290907.38	данные отсутствуют	данные отсутствуют
363	737580.8	1290814.76	данные отсутствуют	данные отсутствуют
364	737759.94	1290934.98	данные отсутствуют	данные отсутствуют
364	737759.94	1290934.98	данные отсутствуют	данные отсутствуют
365	737758.56	1290933.22	данные отсутствуют	данные отсутствуют
365	737758.56	1290933.22	данные отсутствуют	данные отсутствуют
Государственный регистратор				ФГИС ЕГРН
полное наименование должности			подпись	инициалы, фамилия

М.П.

Земельный участок				
(вид объекта недвижимости)				
Лист № _____ Раздела 4.2		Всего листов раздела 4.2 : _____		Всего разделов: _____
30.09.2021 № 99/2021/420699649				
Кадастровый номер:				02:22:000000:3826
Номер точки	Координаты, м		Описание закрепления на местности	Средняя квадратическая погрешность определения координат характерных точек границы части земельного участка, м
	X	Y		
1	2	3	4	5
366	735783.09	1289853.55	данные отсутствуют	данные отсутствуют
367	735922.76	1289927.95	данные отсутствуют	данные отсутствуют
368	736153.6	1290052.41	данные отсутствуют	данные отсутствуют
369	736394.98	1290178.74	данные отсутствуют	данные отсутствуют
370	736628.58	1290305.85	данные отсутствуют	данные отсутствуют
371	736906.41	1290453.69	данные отсутствуют	данные отсутствуют
372	736985.53	1290547.89	данные отсутствуют	данные отсутствуют
373	736978.12	1290543.94	данные отсутствуют	данные отсутствуют
374	736975.88	1290542.75	данные отсутствуют	данные отсутствуют
375	736784.75	1290441.05	данные отсутствуют	данные отсутствуют
376	736782.93	1290440.08	данные отсутствуют	данные отсутствуют
377	736606.88	1290346.4	данные отсутствуют	данные отсутствуют
378	736581.5	1290332.59	данные отсутствуют	данные отсутствуют
379	736580.59	1290332.1	данные отсутствуют	данные отсутствуют
380	736384.01	1290225.14	данные отсутствуют	данные отсутствуют
381	736382.23	1290224.17	данные отсутствуют	данные отсутствуют
382	736373.48	1290219.41	данные отсутствуют	данные отсутствуют
Государственный регистратор				ФГИС ЕГРН
полное наименование должности			подпись	инициалы, фамилия

М.П.

Земельный участок				
(вид объекта недвижимости)				
Лист № _____ Раздела 4.2		Всего листов раздела 4.2 : _____		Всего разделов: _____
30.09.2021 № 99/2021/420699649				
Кадастровый номер:				02:22:000000:3826
Номер точки	Координаты, м		Описание закрепления на местности	Средняя квадратическая погрешность определения координат характерных точек границы части земельного участка, м
	X	Y		
1	2	3	4	5
383	736175.82	1290115.96	данные отсутствуют	данные отсутствуют
384	736174.67	1290115.36	данные отсутствуют	данные отсутствуют
385	736132.14	1290093.1	данные отсутствуют	данные отсутствуют
386	735977.93	1290009.95	данные отсутствуют	данные отсутствуют
387	735977.22	1290009.57	данные отсутствуют	данные отсутствуют
388	735901.09	1289968.52	данные отсутствуют	данные отсутствуют
389	735779.99	1289904.01	данные отсутствуют	данные отсутствуют
390	735778.59	1289903.27	данные отсутствуют	данные отсутствуют
391	735739.26	1289882.32	данные отсутствуют	данные отсутствуют
392	736619.21	1290324.66	данные отсутствуют	данные отсутствуют
393	736144.2	1290071.18	данные отсутствуют	данные отсутствуют
394	735912.28	1289947.23	данные отсутствуют	данные отсутствуют
395	734780.25	1289316.68	данные отсутствуют	данные отсутствуют
396	734945.18	1289402.34	данные отсутствуют	данные отсутствуют
397	735497.81	1289700.31	данные отсутствуют	данные отсутствуют
398	735492.41	1289712.65	данные отсутствуют	данные отсутствуют
399	735505.55	1289756.74	данные отсутствуют	данные отсутствуют
Государственный регистратор				ФГИС ЕГРН
полное наименование должности			подпись	инициалы, фамилия

М.П.

Выписка из Единого государственного реестра недвижимости об объекте недвижимости
Сведения о частях земельного участка

Земельный участок				
(вид объекта недвижимости)				
Лист № __ Раздела 4.2		Всего листов раздела 4.2 : __		Всего разделов: __
30.09.2021 № 99/2021/420699649				
Кадастровый номер:			02:22:000000:3826	
Номер точки	Координаты, м		Описание закрепления на местности	Средняя квадратическая погрешность определения координат характерных точек границы части земельного участка, м
	X	Y		
1	2	3	4	5
400	735383.92	1289691.16	данные отсутствуют	данные отсутствуют
401	735381.68	1289689.95	данные отсутствуют	данные отсутствуют
402	735165.5	1289573.39	данные отсутствуют	данные отсутствуют
403	735165.31	1289573.29	данные отсутствуют	данные отсутствуют
404	734923.82	1289443.08	данные отсутствуют	данные отсутствуют
405	734769.72	1289363.04	данные отсутствуют	данные отсутствуют
406	735399.29	1289672.89	данные отсутствуют	данные отсутствуют
407	735174.56	1289552.62	данные отсутствуют	данные отсутствуют
408	734933.15	1289424.8	данные отсутствуют	данные отсутствуют
409	734935.39	1289424.8	данные отсутствуют	данные отсутствуют
410	737656.43	1290907.18	данные отсутствуют	данные отсутствуют
411	737749.4	1290956.72	данные отсутствуют	данные отсутствуют
412	737750.93	1290957.53	данные отсутствуют	данные отсутствуют
413	737962.57	1291070.3	данные отсутствуют	данные отсутствуют
414	737930.03	1291091.49	данные отсутствуют	данные отсутствуют
415	737709.62	1290974.05	данные отсутствуют	данные отсутствуют
416	737709.45	1290972.4	данные отсутствуют	данные отсутствуют
Государственный регистратор				ФГИС ЕГРН
полное наименование должности			подпись	инициалы, фамилия

М.П.

Выписка из Единого государственного реестра недвижимости об объекте недвижимости
Сведения о частях земельного участка

Земельный участок				
(вид объекта недвижимости)				
Лист № __ Раздела 4.2		Всего листов раздела 4.2 : __		Всего разделов: __
30.09.2021 № 99/2021/420699649				
Кадастровый номер:			02:22:000000:3826	
Номер точки	Координаты, м		Описание закрепления на местности	Средняя квадратическая погрешность определения координат характерных точек границы части земельного участка, м
	X	Y		
1	2	3	4	5
416	737709.45	1290972.4	данные отсутствуют	данные отсутствуют
417	737709.06	1290971.96	данные отсутствуют	данные отсутствуют
417	737709.06	1290971.96	данные отсутствуют	данные отсутствуют
418	737709.3	1290971.78	данные отсутствуют	данные отсутствуют
418	737709.3	1290971.78	данные отсутствуют	данные отсутствуют
419	735738.78	1289882.63	данные отсутствуют	данные отсутствуют
420	735814.15	1289923.24	данные отсутствуют	данные отсутствуют
421	736174.67	1290115.33	данные отсутствуют	данные отсутствуют
422	736175.85	1290115.96	данные отсутствуют	данные отсутствуют
423	736381.77	1290225.68	данные отсутствуют	данные отсутствуют
424	736383.14	1290226.41	данные отсутствуют	данные отсутствуют
425	736580.59	1290331.62	данные отсутствуют	данные отсутствуют
426	736582.42	1290332.59	данные отсутствуют	данные отсутствуют
427	736618.34	1290351.73	данные отсутствуют	данные отсутствуют
428	736782.93	1290440.54	данные отсутствуют	данные отсутствуют
429	736783.87	1290441.05	данные отсутствуют	данные отсутствуют
430	736817.08	1290458.97	данные отсутствуют	данные отсутствуют
Государственный регистратор				ФГИС ЕГРН
полное наименование должности			подпись	инициалы, фамилия

М.П.

Земельный участок				
(вид объекта недвижимости)				
Лист №		Раздела 4.2		Всего листов раздела 4.2 : ____
				Всего разделов: ____
				Всего листов выписки: ____
30.09.2021 № 99/2021/420699649				
Кадастровый номер:			02:22:000000:3826	
Номер точки	Координаты, м		Описание закрепления на местности	Средняя квадратическая погрешность определения координат характерных точек границы части земельного участка, м
	X	Y		
1	2	3	4	5
431	736975.88	1290542.19	данные отсутствуют	данные отсутствуют
432	736978.12	1290543.37	данные отсутствуют	данные отсутствуют
433	736984.58	1290546.75	данные отсутствуют	данные отсутствуют
434	737053.78	1290622.59	данные отсутствуют	данные отсутствуют
435	736998.45	1290592.41	данные отсутствуют	данные отсутствуют
436	736801.21	1290489.04	данные отсутствуют	данные отсутствуют
437	736602.33	1290381.73	данные отсутствуют	данные отсутствуют
438	735798.09	1289953.21	данные отсутствуют	данные отсутствуют
439	735706.47	1289903.83	данные отсутствуют	данные отсутствуют
440	734769.52	1289363.92	данные отсутствуют	данные отсутствуют
441	734956.67	1289464	данные отсутствуют	данные отсутствуют
442	734958.37	1289464.91	данные отсутствуют	данные отсутствуют
443	735163.26	1289574.48	данные отсутствуют	данные отсутствуют
444	735165.23	1289575.53	данные отсутствуют	данные отсутствуют
445	735187.11	1289587.23	данные отсутствуют	данные отсутствуют
446	735381.68	1289690.24	данные отсутствуют	данные отсутствуют
447	735383.92	1289691.42	данные отсутствуют	данные отсутствуют
Государственный регистратор				ФГИС ЕГРН
полное наименование должности			подпись	инициалы, фамилия

М.П.

Земельный участок				
(вид объекта недвижимости)				
Лист №		Раздела 4.2		Всего листов раздела 4.2 : ____
				Всего разделов: ____
				Всего листов выписки: ____
30.09.2021 № 99/2021/420699649				
Кадастровый номер:			02:22:000000:3826	
Номер точки	Координаты, м		Описание закрепления на местности	Средняя квадратическая погрешность определения координат характерных точек границы части земельного участка, м
	X	Y		
1	2	3	4	5
448	735386.5	1289692.79	данные отсутствуют	данные отсутствуют
449	735505.62	1289756.98	данные отсутствуют	данные отсутствуют
450	735518.69	1289800.83	данные отсутствуют	данные отсутствуют
451	735517.42	1289801.96	данные отсутствуют	данные отсутствуют
452	735370.55	1289722.81	данные отсутствуют	данные отсутствуют
453	735171.16	1289617.25	данные отсутствуют	данные отсутствуют
454	734761.7	1289398.3	данные отсутствуют	данные отсутствуют
455	739484.77	1287196.7	данные отсутствуют	данные отсутствуют
456	739531.22	1287203.55	данные отсутствуют	данные отсутствуют
457	739031.25	1288581.66	данные отсутствуют	данные отсутствуют
458	738964.25	1288761.07	данные отсутствуют	данные отсутствуют
459	738924.86	1288871.92	данные отсутствуют	данные отсутствуют
460	738877.49	1288867.87	данные отсутствуют	данные отсутствуют
461	738921	1288745.42	данные отсутствуют	данные отсутствуют
462	738988.02	1288565.94	данные отсутствуют	данные отсутствуют
463	738942.74	1288752.26	данные отсутствуют	данные отсутствуют
463	738942.74	1288752.26	данные отсутствуют	данные отсутствуют
Государственный регистратор				ФГИС ЕГРН
полное наименование должности			подпись	инициалы, фамилия

М.П.

Выписка из Единого государственного реестра недвижимости об объекте недвижимости
Сведения о частях земельного участка

Земельный участок				
(вид объекта недвижимости)				
Лист № _____ Раздела 4.2		Всего листов раздела 4.2 : _____		Всего разделов: _____
30.09.2021 № 99/2021/420699649				
Кадастровый номер:			02:22:000000:3826	
Номер точки	Координаты, м		Описание закрепления на местности	Средняя квадратическая погрешность определения координат характерных точек границы части земельного участка, м
	X	Y		
1	2	3	4	5
464	738942.74	1288754.5	данные отсутствуют	данные отсутствуют
464	738942.74	1288754.5	данные отсутствуют	данные отсутствуют
465	738944.98	1288754.5	данные отсутствуют	данные отсутствуют
466	738944.98	1288752.26	данные отсутствуют	данные отсутствуют
467	739007.96	1288572.83	данные отсутствуют	данные отсутствуют
467	739007.96	1288572.83	данные отсутствуют	данные отсутствуют
468	739007.96	1288575.07	данные отсутствуют	данные отсутствуют
468	739007.96	1288575.07	данные отсутствуют	данные отсутствуют
469	739010.2	1288575.07	данные отсутствуют	данные отсутствуют
470	739010.2	1288572.83	данные отсутствуют	данные отсутствуют
471	739070.8	1288399.78	данные отсутствуют	данные отсутствуют
471	739070.8	1288399.78	данные отсутствуют	данные отсутствуют
472	739070.8	1288402.02	данные отсутствуют	данные отсутствуют
472	739070.8	1288402.02	данные отсутствуют	данные отсутствуют
473	739073.04	1288402.02	данные отсутствуют	данные отсутствуют
474	739073.04	1288399.78	данные отсутствуют	данные отсутствуют
475	739133.49	1288226.95	данные отсутствуют	данные отсутствуют
Государственный регистратор			ФГИС ЕГРН	
полное наименование должности			подпись	
			инициалы, фамилия	

М.П.

Выписка из Единого государственного реестра недвижимости об объекте недвижимости
Сведения о частях земельного участка

Земельный участок				
(вид объекта недвижимости)				
Лист № _____ Раздела 4.2		Всего листов раздела 4.2 : _____		Всего разделов: _____
30.09.2021 № 99/2021/420699649				
Кадастровый номер:			02:22:000000:3826	
Номер точки	Координаты, м		Описание закрепления на местности	Средняя квадратическая погрешность определения координат характерных точек границы части земельного участка, м
	X	Y		
1	2	3	4	5
475	739133.49	1288226.95	данные отсутствуют	данные отсутствуют
476	739133.49	1288229.19	данные отсутствуют	данные отсутствуют
476	739133.49	1288229.19	данные отсутствуют	данные отсутствуют
477	739135.73	1288229.19	данные отсутствуют	данные отсутствуют
478	739135.73	1288226.95	данные отсутствуют	данные отсутствуют
479	739196.09	1288054.45	данные отсутствуют	данные отсутствуют
479	739196.09	1288054.45	данные отсутствуют	данные отсутствуют
480	739196.09	1288056.69	данные отсутствуют	данные отсутствуют
480	739196.09	1288056.69	данные отсутствуют	данные отсутствуют
481	739198.33	1288056.69	данные отсутствуют	данные отсутствуют
482	739198.33	1288054.45	данные отсутствуют	данные отсутствуют
483	739259	1287881.02	данные отсутствуют	данные отсутствуют
483	739259	1287881.02	данные отсутствуют	данные отсутствуют
484	739259	1287883.26	данные отсутствуют	данные отсутствуют
484	739259	1287883.26	данные отсутствуют	данные отсутствуют
485	739261.24	1287883.26	данные отсутствуют	данные отсутствуют
486	739261.24	1287881.02	данные отсутствуют	данные отсутствуют
Государственный регистратор			ФГИС ЕГРН	
полное наименование должности			подпись	
			инициалы, фамилия	

М.П.

Земельный участок				
(вид объекта недвижимости)				
Лист №		Раздела 4.2		Всего листов раздела 4.2 : ____
				Всего разделов: ____
				Всего листов выписки: ____
30.09.2021 № 99/2021/420699649				
Кадастровый номер:				02:22:000000:3826
Номер точки	Координаты, м		Описание закрепления на местности	Средняя квадратическая погрешность определения координат характерных точек границы части земельного участка, м
	X	Y		
1	2	3	4	5
487	739321.83	1287708.54	данные отсутствуют	данные отсутствуют
487	739321.83	1287708.54	данные отсутствуют	данные отсутствуют
487	739321.83	1287708.54	данные отсутствуют	данные отсутствуют
488	739321.83	1287710.78	данные отсутствуют	данные отсутствуют
488	739321.83	1287710.78	данные отсутствуют	данные отсутствуют
489	739324.07	1287710.78	данные отсутствуют	данные отсутствуют
489	739324.07	1287710.78	данные отсутствуют	данные отсутствуют
490	739324.07	1287708.54	данные отсутствуют	данные отсутствуют
490	739324.07	1287708.54	данные отсутствуют	данные отсутствуют
491	739384.64	1287528.28	данные отсутствуют	данные отсутствуют
491	739384.64	1287528.28	данные отсутствуют	данные отсутствуют
491	739384.64	1287528.28	данные отсутствуют	данные отсутствуют
492	739384.94	1287534.82	данные отсутствуют	данные отсутствуют
492	739384.94	1287534.82	данные отсутствуют	данные отсутствуют
492	739384.94	1287534.82	данные отсутствуют	данные отсутствуют
493	739390.86	1287534.55	данные отсутствуют	данные отсутствуют
493	739390.86	1287534.55	данные отсутствуют	данные отсутствуют
Государственный регистратор				ФГИС ЕГРН
полное наименование должности			подпись	инициалы, фамилия

М.П.

Земельный участок				
(вид объекта недвижимости)				
Лист №		Раздела 4.2		Всего листов раздела 4.2 : ____
				Всего разделов: ____
				Всего листов выписки: ____
30.09.2021 № 99/2021/420699649				
Кадастровый номер:				02:22:000000:3826
Номер точки	Координаты, м		Описание закрепления на местности	Средняя квадратическая погрешность определения координат характерных точек границы части земельного участка, м
	X	Y		
1	2	3	4	5
494	739390.57	1287528.01	данные отсутствуют	данные отсутствуют
494	739390.57	1287528.01	данные отсутствуют	данные отсутствуют
495	739462.82	1287319.78	данные отсутствуют	данные отсутствуют
495	739462.82	1287319.78	данные отсутствуют	данные отсутствуют
496	739462.82	1287322.02	данные отсутствуют	данные отсутствуют
496	739462.82	1287322.02	данные отсутствуют	данные отсутствуют
497	739465.06	1287322.02	данные отсутствуют	данные отсутствуют
497	739465.06	1287322.02	данные отсутствуют	данные отсутствуют
498	739465.06	1287319.78	данные отсутствуют	данные отсутствуют
498	739465.06	1287319.78	данные отсутствуют	данные отсутствуют
499	738578.89	1290605.01	данные отсутствуют	данные отсутствуют
500	737715.86	1291033.17	данные отсутствуют	данные отсутствуют
501	737710.26	1290980.13	данные отсутствуют	данные отсутствуют
502	738548.04	1290564.49	данные отсутствуют	данные отсутствуют
503	737506.27	1291117.08	данные отсутствуют	данные отсутствуют
503	737506.27	1291117.08	данные отсутствуют	данные отсутствуют
504	737345.68	1291232.01	данные отсутствуют	данные отсутствуют
Государственный регистратор				ФГИС ЕГРН
полное наименование должности			подпись	инициалы, фамилия

М.П.

Выписка из Единого государственного реестра недвижимости об объекте недвижимости
Сведения о частях земельного участка

Земельный участок				
(вид объекта недвижимости)				
Лист №		Раздела 4.2		Всего листов раздела 4.2 : ____
				Всего разделов: ____
				Всего листов выписки: ____
30.09.2021 № 99/2021/420699649				
Кадастровый номер:				02:22:000000:3826
Номер точки	Координаты, м		Описание закрепления на местности	Средняя квадратическая погрешность определения координат характерных точек границы части земельного участка, м
	X	Y		
1	2	3	4	5
505	737143.32	1291348.25	данные отсутствуют	данные отсутствуют
506	737104.87	1291370.46	данные отсутствуют	данные отсутствуют
507	737070.93	1291332.33	данные отсутствуют	данные отсутствуют
508	737118.37	1291304.93	данные отсутствуют	данные отсутствуют
509	737485.29	1291094.16	данные отсутствуют	данные отсутствуют
510	737129.85	1291325.49	данные отсутствуют	данные отсутствуют
510	737129.85	1291325.49	данные отсутствуют	данные отсутствуют
511	737129.76	1291327.49	данные отсутствуют	данные отсутствуют
511	737129.76	1291327.49	данные отсутствуют	данные отсутствуют
512	737131.75	1291327.59	данные отсутствуют	данные отсутствуют
512	737131.75	1291327.59	данные отсутствуют	данные отсутствуют
513	737131.85	1291325.59	данные отсутствуют	данные отсутствуют
513	737131.85	1291325.59	данные отсутствуют	данные отсутствуют
514	734515.91	1290479.81	данные отсутствуют	данные отсутствуют
515	734518.96	1290481.04	данные отсутствуют	данные отсутствуют
516	734778.47	1290603.11	данные отсутствуют	данные отсутствуют
517	734510.53	1290503.59	данные отсутствуют	данные отсутствуют
Государственный регистратор				ФГИС ЕГРН
полное наименование должности			подпись	инициалы, фамилия

М.П.

Выписка из Единого государственного реестра недвижимости об объекте недвижимости
Сведения о частях земельного участка

Земельный участок				
(вид объекта недвижимости)				
Лист №		Раздела 4.2		Всего листов раздела 4.2 : ____
				Всего разделов: ____
				Всего листов выписки: ____
30.09.2021 № 99/2021/420699649				
Кадастровый номер:				02:22:000000:3826
Номер точки	Координаты, м		Описание закрепления на местности	Средняя квадратическая погрешность определения координат характерных точек границы части земельного участка, м
	X	Y		
1	2	3	4	5
517	734510.53	1290503.59	данные отсутствуют	данные отсутствуют
518	734510.56	1290503.36	данные отсутствуют	данные отсутствуют
518	734510.56	1290503.36	данные отсутствуют	данные отсутствуют
519	739497.88	1287198.64	данные отсутствуют	данные отсутствуют
520	739108.69	1288274.58	данные отсутствуют	данные отсутствуют
521	738894.01	1288869.28	данные отсутствуют	данные отсутствуют
522	738863.09	1288866.64	данные отсутствуют	данные отсутствуют
523	739080.49	1288264.36	данные отсутствуют	данные отсутствуют
524	739467.59	1287194.17	данные отсутствуют	данные отсутствуют
525	733865.85	1286439.01	данные отсутствуют	данные отсутствуют
525	733865.85	1286439.01	данные отсутствуют	данные отсутствуют
526	733893.3	1286479.15	данные отсутствуют	данные отсутствуют
526	733893.3	1286479.15	данные отсутствуют	данные отсутствуют
527	733888.36	1286483.19	данные отсутствуют	данные отсутствуют
528	733886.81	1286474.14	данные отсутствуют	данные отсутствуют
529	733863.56	1286440.19	данные отсутствуют	данные отсутствуют
530	739501.99	1287199.24	данные отсутствуют	данные отсутствуют
Государственный регистратор				ФГИС ЕГРН
полное наименование должности			подпись	инициалы, фамилия

М.П.

Земельный участок				
(вид объекта недвижимости)				
Лист № __ Раздела 4.2		Всего листов раздела 4.2 : __		Всего разделов: __
30.09.2021 № 99/2021/420699649				
Кадастровый номер:			02:22:000000:3826	
Номер точки	Координаты, м		Описание закрепления на местности	Средняя квадратическая погрешность определения координат характерных точек границы части земельного участка, м
	X	Y		
1	2	3	4	5
531	739552.42	1287206.68	данные отсутствуют	данные отсутствуют
532	739468.59	1287448.94	данные отсутствуют	данные отсутствуют
533	739318.18	1287829.44	данные отсутствуют	данные отсутствуют
534	739234.21	1287899.06	данные отсутствуют	данные отсутствуют
535	739089.39	1288052.7	данные отсутствуют	данные отсутствуют
536	739045.08	1288109.05	данные отсутствуют	данные отсутствуют
537	739092.42	1287976.64	данные отсутствуют	данные отсутствуют
538	739199.49	1287863.05	данные отсутствуют	данные отсутствуют
539	739276.89	1287797.23	данные отсутствуют	данные отсутствуют
540	739421.89	1287430.83	данные отсутствуют	данные отсутствуют
541	738918.84	1288269.57	данные отсутствуют	данные отсутствуют
542	738779.79	1288446.38	данные отсутствуют	данные отсутствуют
543	738604.54	1288645.81	данные отсутствуют	данные отсутствуют
544	738501.67	1288758.21	данные отсутствуют	данные отсутствуют
545	738473.31	1288749.67	данные отсутствуют	данные отсутствуют
545	738473.31	1288749.67	данные отсутствуют	данные отсутствуют
546	738461.73	1288727.67	данные отсутствуют	данные отсутствуют
Государственный регистратор			ФГИС ЕГРН	
полное наименование должности			подпись	
			инициалы, фамилия	

М.П.

Раздел 4.2

Выписка из Единого государственного реестра недвижимости об объекте недвижимости
Сведения о частях земельного участка

Земельный участок				
(вид объекта недвижимости)				
Лист № __ Раздела 4.2		Всего листов раздела 4.2 : __		Всего разделов: __
30.09.2021 № 99/2021/420699649				
Кадастровый номер:			02:22:000000:3826	
Номер точки	Координаты, м		Описание закрепления на местности	Средняя квадратическая погрешность определения координат характерных точек границы части земельного участка, м
	X	Y		
1	2	3	4	5
547	738568.84	1288610.79	данные отсутствуют	данные отсутствуют
548	738743.17	1288412.19	данные отсутствуют	данные отсутствуют
549	738971.4	1288121.98	данные отсутствуют	данные отсутствуют
550	737771.61	1289407.09	данные отсутствуют	данные отсутствуют
551	737786.93	1289433.62	данные отсутствуют	данные отсутствуют
552	737561	1289612.46	данные отсутствуют	данные отсутствуют
553	737349.74	1289745.53	данные отсутствуют	данные отсутствуют
554	737433.41	1289853.7	данные отсутствуют	данные отсутствуют
555	737549.27	1289982.78	данные отсутствуют	данные отсутствуют
556	737781.13	1290253.46	данные отсутствуют	данные отсутствуют
557	737952.37	1290493.09	данные отсутствуют	данные отсутствуют
558	738081.31	1290672.4	данные отсутствуют	данные отсутствуют
559	738235.82	1290892.36	данные отсутствуют	данные отсутствуют
560	738169.11	1290935.82	данные отсутствуют	данные отсутствуют
561	737997.95	1290720.31	данные отсутствуют	данные отсутствуют
562	737708.27	1290336.45	данные отсутствуют	данные отсутствуют
563	737543.21	1290112.31	данные отсутствуют	данные отсутствуют
Государственный регистратор			ФГИС ЕГРН	
полное наименование должности			подпись	
			инициалы, фамилия	

М.П.

Выписка из Единого государственного реестра недвижимости об объекте недвижимости
Сведения о частях земельного участка

Земельный участок				
(вид объекта недвижимости)				
Лист № _____ Раздела 4.2		Всего листов раздела 4.2 : _____		Всего разделов: _____
30.09.2021 № 99/2021/420699649				
Кадастровый номер:			02:22:000000:3826	
Номер точки	Координаты, м		Описание закрепления на местности	Средняя квадратическая погрешность определения координат характерных точек границы части земельного участка, м
	X	Y		
1	2	3	4	5
564	737484.5	1290023.26	данные отсутствуют	данные отсутствуют
565	737397.68	1289902.04	данные отсутствуют	данные отсутствуют
566	737284.47	1289755.99	данные отсутствуют	данные отсутствуют
567	737251.21	1289773.62	данные отсутствуют	данные отсутствуют
568	737240.45	1289759.16	данные отсутствуют	данные отсутствуют
569	737251.39	1289750.6	данные отсутствуют	данные отсутствуют
570	737258.51	1289752.88	данные отсутствуют	данные отсутствуют
571	737310.42	1289709.16	данные отсутствуют	данные отсутствуют
572	737317.93	1289704.99	данные отсутствуют	данные отсутствуют
573	737318.73	1289705.96	данные отсутствуют	данные отсутствуют
574	737337.73	1289694	данные отсутствуют	данные отсутствуют
575	737560.63	1289570.27	данные отсутствуют	данные отсутствуют
576	737585.11	1289545.41	данные отсутствуют	данные отсутствуют
577	737651.73	1289488.48	данные отсутствуют	данные отсутствуют
578	735839.01	1287188.49	данные отсутствуют	данные отсутствуют
579	735840.51	1287190.51	данные отсутствуют	данные отсутствуют
580	735911.82	1287289.51	данные отсутствуют	данные отсутствуют
Государственный регистратор				ФГИС ЕГРН
полное наименование должности			подпись	инициалы, фамилия

М.П.

Выписка из Единого государственного реестра недвижимости об объекте недвижимости
Сведения о частях земельного участка

Земельный участок				
(вид объекта недвижимости)				
Лист № _____ Раздела 4.2		Всего листов раздела 4.2 : _____		Всего разделов: _____
30.09.2021 № 99/2021/420699649				
Кадастровый номер:			02:22:000000:3826	
Номер точки	Координаты, м		Описание закрепления на местности	Средняя квадратическая погрешность определения координат характерных точек границы части земельного участка, м
	X	Y		
1	2	3	4	5
580	735911.82	1287289.51	данные отсутствуют	данные отсутствуют
581	736076.4	1287510.38	данные отсутствуют	данные отсутствуют
582	736152.99	1287616.1	данные отсутствуют	данные отсутствуют
582	736152.99	1287616.1	данные отсутствуют	данные отсутствуют
583	736295.32	1287814.26	данные отсутствуют	данные отсутствуют
583	736295.32	1287814.26	данные отсутствуют	данные отсутствуют
584	736364.59	1287905.01	данные отсутствуют	данные отсутствуют
584	736364.59	1287905.01	данные отсутствуют	данные отсутствуют
585	736374.33	1287917.24	данные отсутствуют	данные отсутствуют
585	736374.33	1287917.24	данные отсутствуют	данные отсутствуют
586	736381	1287925.5	данные отсутствуют	данные отсутствуют
586	736381	1287925.5	данные отсутствуют	данные отсутствуют
587	736383.14	1287927.84	данные отсутствуют	данные отсутствуют
587	736383.14	1287927.84	данные отсутствуют	данные отсутствуют
588	736348.6	1287973.36	данные отсутствуют	данные отсутствуют
589	735788.12	1287196.37	данные отсутствуют	данные отсутствуют
590	735386.08	1286651	данные отсутствуют	данные отсутствуют
Государственный регистратор				ФГИС ЕГРН
полное наименование должности			подпись	инициалы, фамилия

М.П.

Земельный участок				
(вид объекта недвижимости)				
Лист № _____ Раздела 4.2		Всего листов раздела 4.2 : _____		Всего разделов: _____
30.09.2021 № 99/2021/420699649				
Кадастровый номер:				02:22:000000:3826
Номер точки	Координаты, м		Описание закрепления на местности	Средняя квадратическая погрешность определения координат характерных точек границы части земельного участка, м
	X	Y		
1	2	3	4	5
591	735398.8	1286595.01	данные отсутствуют	данные отсутствуют
591	735398.8	1286595.01	данные отсутствуют	данные отсутствуют
591	735398.8	1286595.01	данные отсутствуют	данные отсутствуют
592	734896.78	1285908.41	данные отсутствуют	данные отсутствуют
592	734896.78	1285908.41	данные отсутствуют	данные отсутствуют
593	735335.77	1286536.06	данные отсутствуют	данные отсутствуют
593	735335.77	1286536.06	данные отсутствуют	данные отсутствуют
593	735335.77	1286536.06	данные отсутствуют	данные отсутствуют
594	735327.63	1286571.72	данные отсутствуют	данные отсутствуют
595	735102.17	1286265.88	данные отсутствуют	данные отсутствуют
596	734881.74	1285958.56	данные отсутствуют	данные отсутствуют
597	734349.23	1286240.72	данные отсутствуют	данные отсутствуют
598	734155.1	1286350.54	данные отсутствуют	данные отсутствуют
599	733936.9	1286402.44	данные отсутствуют	данные отсутствуют
600	734131.86	1286306.25	данные отсутствуют	данные отсутствуют
601	734213.13	1286260.27	данные отсутствуют	данные отсутствуют
602	734838.44	1285988.01	данные отсутствуют	данные отсутствуют
Государственный регистратор				ФГИС ЕГРН
полное наименование должности			подпись	инициалы, фамилия

М.П.

Раздел 4.2

Выписка из Единого государственного реестра недвижимости об объекте недвижимости
Сведения о частях земельного участка

Земельный участок				
(вид объекта недвижимости)				
Лист № _____ Раздела 4.2		Всего листов раздела 4.2 : _____		Всего разделов: _____
30.09.2021 № 99/2021/420699649				
Кадастровый номер:				02:22:000000:3826
Номер точки	Координаты, м		Описание закрепления на местности	Средняя квадратическая погрешность определения координат характерных точек границы части земельного участка, м
	X	Y		
1	2	3	4	5
603	734923.52	1286015.17	данные отсутствуют	данные отсутствуют
604	734957.25	1285994.87	данные отсутствуют	данные отсутствуют
605	734959.55	1285998.15	данные отсутствуют	данные отсутствуют
606	734924.04	1286019.53	данные отсутствуют	данные отсутствуют
607	734837.56	1285991.93	данные отсутствуют	данные отсутствуют
608	734824.28	1285990.19	данные отсутствуют	данные отсутствуют
609	734813.84	1285992.67	данные отсутствуют	данные отсутствуют
610	734711.93	1286044.59	данные отсутствуют	данные отсутствуют
611	734504.14	1286154.82	данные отсутствуют	данные отсутствуют
612	734331.25	1286251.24	данные отсутствуют	данные отсутствуют
613	734149.84	1286351.01	данные отсутствуют	данные отсутствуют
614	734040.69	1286404.86	данные отсутствуют	данные отсутствуют
615	733947.29	1286451.85	данные отсутствуют	данные отсутствуют
616	733902.36	1286474.28	данные отсутствуют	данные отсутствуют
617	733888.47	1286483.83	данные отсутствуют	данные отсутствуют
618	733887.73	1286479.48	данные отсутствуют	данные отсутствуют
619	733900.32	1286470.82	данные отсутствуют	данные отсутствуют
Государственный регистратор				ФГИС ЕГРН
полное наименование должности			подпись	инициалы, фамилия

М.П.

Выписка из Единого государственного реестра недвижимости об объекте недвижимости
Сведения о частях земельного участка

Земельный участок				
(вид объекта недвижимости)				
Лист № _____ Раздела 4.2		Всего листов раздела 4.2 : _____		Всего разделов: _____
30.09.2021 № 99/2021/420699649				
Кадастровый номер:			02:22:000000:3826	
Номер точки	Координаты, м		Описание закрепления на местности	Средняя квадратическая погрешность определения координат характерных точек границы части земельного участка, м
	X	Y		
1	2	3	4	5
620	733945.49	1286448.27	данные отсутствуют	данные отсутствуют
621	734038.92	1286401.28	данные отсутствуют	данные отсутствуют
622	734148	1286347.47	данные отсутствуют	данные отсутствуют
623	734329.32	1286247.74	данные отсутствуют	данные отсутствуют
624	734502.23	1286151.3	данные отсутствуют	данные отсутствуют
625	734710.09	1286041.05	данные отсутствуют	данные отсутствуют
626	734812.45	1285988.89	данные отсутствуют	данные отсутствуют
627	734824.06	1285986.13	данные отсутствуют	данные отсутствуют
628	739112.4	1287920.74	данные отсутствуют	данные отсутствуют
629	739205.78	1287962.66	данные отсутствуют	данные отсутствуют
630	739418.48	1288057.39	данные отсутствуют	данные отсутствуют
631	739416.84	1288061.03	данные отсутствуют	данные отсутствуют
632	739204.14	1287966.3	данные отсутствуют	данные отсутствуют
633	739111.05	1287924.52	данные отсутствуют	данные отсутствуют
634	738423.77	1287617.26	данные отсутствуют	данные отсутствуют
635	738436.04	1287625.84	данные отсутствуют	данные отсутствуют
636	738648.9	1287716.84	данные отсутствуют	данные отсутствуют
Государственный регистратор				ФГИС ЕГРН
полное наименование должности			подпись	инициалы, фамилия

М.П.

Выписка из Единого государственного реестра недвижимости об объекте недвижимости
Сведения о частях земельного участка

Земельный участок				
(вид объекта недвижимости)				
Лист № _____ Раздела 4.2		Всего листов раздела 4.2 : _____		Всего разделов: _____
30.09.2021 № 99/2021/420699649				
Кадастровый номер:			02:22:000000:3826	
Номер точки	Координаты, м		Описание закрепления на местности	Средняя квадратическая погрешность определения координат характерных точек границы части земельного участка, м
	X	Y		
1	2	3	4	5
637	738866.58	1287810.38	данные отсутствуют	данные отсутствуют
638	739052.62	1287893.9	данные отсутствуют	данные отсутствуют
639	739051.27	1287897.68	данные отсутствуют	данные отсутствуют
640	738864.98	1287814.06	данные отсутствуют	данные отсутствуют
641	738647.34	1287720.52	данные отсутствуют	данные отсутствуют
642	738434.08	1287629.36	данные отсутствуют	данные отсутствуют
643	738421.64	1287620.66	данные отсутствуют	данные отсутствуют
644	737121.47	1286830.14	данные отсутствуют	данные отсутствуют
645	737139.76	1286843.12	данные отсутствуют	данные отсутствуют
646	737304.64	1286908.6	данные отсутствуют	данные отсутствуют
647	737327.26	1286917.62	данные отсутствуют	данные отсутствуют
648	737340.32	1286922.78	данные отсутствуют	данные отсутствуют
649	737350.66	1286926.68	данные отсутствуют	данные отсутствуют
650	737506.42	1287029.28	данные отсутствуют	данные отсутствуют
651	737505.69	1287033.61	данные отсутствуют	данные отсутствуют
652	737348.82	1286930.28	данные отсутствуют	данные отсутствуют
653	737338.88	1286926.5	данные отсутствуют	данные отсутствуют
Государственный регистратор				ФГИС ЕГРН
полное наименование должности			подпись	инициалы, фамилия

М.П.

Земельный участок				
(вид объекта недвижимости)				
Лист № _____ Раздела 4.2		Всего листов раздела 4.2 : _____		Всего разделов: _____
30.09.2021 № 99/2021/420699649				
Кадастровый номер:				02:22:000000:3826
Номер точки	Координаты, м		Описание закрепления на местности	Средняя квадратическая погрешность определения координат характерных точек границы части земельного участка, м
	X	Y		
1	2	3	4	5
654	737325.78	1286921.34	данные отсутствуют	данные отсутствуют
655	737303.16	1286912.32	данные отсутствуют	данные отсутствуют
656	737137.84	1286846.68	данные отсутствуют	данные отсутствуют
657	737120.07	1286834.06	данные отсутствуют	данные отсутствуют
658	738795.63	1288806.74	данные отсутствуют	данные отсутствуют
659	738850.23	1288822.77	данные отсутствуют	данные отсутствуют
660	738869.89	1288827.83	данные отсутствуют	данные отсутствуют
661	738898.31	1288834.46	данные отсутствуют	данные отсутствуют
662	738908.43	1288835.77	данные отсутствуют	данные отсутствуют
663	738942.48	1288839.99	данные отсутствуют	данные отсутствуют
664	738957.75	1288841.86	данные отсутствуют	данные отсутствуют
665	739064.06	1288852.78	данные отсутствуют	данные отсутствуют
666	739050.74	1288882.69	данные отсутствуют	данные отсутствуют
667	738782.72	1288842.84	данные отсутствуют	данные отсутствуют
668	738447.98	1288698.79	данные отсутствуют	данные отсутствуют
669	738505.78	1288719.57	данные отсутствуют	данные отсутствуют
670	738589.17	1288745.36	данные отсутствуют	данные отсутствуют
Государственный регистратор				ФГИС ЕГРН
полное наименование должности			подпись	инициалы, фамилия

М.П.

Земельный участок				
(вид объекта недвижимости)				
Лист № _____ Раздела 4.2		Всего листов раздела 4.2 : _____		Всего разделов: _____
30.09.2021 № 99/2021/420699649				
Кадастровый номер:				02:22:000000:3826
Номер точки	Координаты, м		Описание закрепления на местности	Средняя квадратическая погрешность определения координат характерных точек границы части земельного участка, м
	X	Y		
1	2	3	4	5
671	738624.07	1288755.8	данные отсутствуют	данные отсутствуют
672	738709.42	1288781.43	данные отсутствуют	данные отсутствуют
673	738733.99	1288788.64	данные отсутствуют	данные отсутствуют
674	738721.28	1288824.34	данные отсутствуют	данные отсутствуют
675	738446.23	1288698.24	данные отсутствуют	данные отсутствуют
676	735980.62	1287255.05	данные отсутствуют	данные отсутствуют
677	735992.04	1287270.43	данные отсутствуют	данные отсутствуют
678	736013.21	1287298.93	данные отсутствуют	данные отсутствуют
679	735972.79	1287283.07	данные отсутствуют	данные отсутствуют
680	735522.11	1286761.25	данные отсутствуют	данные отсутствуют
681	735522.11	1286761.72	данные отсутствуют	данные отсутствуют
682	735522.88	1286764.94	данные отсутствуют	данные отсутствуют
683	735524.63	1286767.69	данные отсутствуют	данные отсутствуют
684	735527.79	1286769.53	данные отсутствуют	данные отсутствуют
685	735528.33	1286769.64	данные отсутствуют	данные отсутствуют
686	735536.84	1286781.11	данные отсутствуют	данные отсутствуют
687	735552.9	1286804.22	данные отсутствуют	данные отсутствуют
Государственный регистратор				ФГИС ЕГРН
полное наименование должности			подпись	инициалы, фамилия

М.П.

Выписка из Единого государственного реестра недвижимости об объекте недвижимости
Сведения о частях земельного участка

Земельный участок						
(вид объекта недвижимости)						
Лист №		Раздела 4.2		Всего листов раздела 4.2 : ____	Всего разделов: ____	Всего листов выписки: ____
30.09.2021 № 99/2021/420699649						
Кадастровый номер:			02:22:000000:3826			
Номер точки	Координаты, м		Описание закрепления на местности	Средняя квадратическая погрешность определения координат характерных точек границы части земельного участка, м		
	X	Y				
1	2	3	4	5		
688	735702.1	1287005.83	данные отсутствуют	данные отсутствуют		
689	735849.56	1287204.07	данные отсутствуют	данные отсутствуют		
690	735874.15	1287237.22	данные отсутствуют	данные отсутствуют		
691	736016.33	1287429.77	данные отсутствуют	данные отсутствуют		
692	736016.17	1287430.98	данные отсутствуют	данные отсутствуют		
693	736016.72	1287434.75	данные отсутствуют	данные отсутствуют		
694	736020.05	1287438.22	данные отсутствуют	данные отсутствуют		
695	736022.98	1287439.17	данные отсутствуют	данные отсутствуют		
696	736023.48	1287439.36	данные отсутствуют	данные отсутствуют		
697	736076.32	1287510.27	данные отсутствуют	данные отсутствуют		
698	736353.1	1287967.43	данные отсутствуют	данные отсутствуют		
699	736345.02	1287960.71	данные отсутствуют	данные отсутствуют		
700	736343.04	1287958.07	данные отсутствуют	данные отсутствуют		
701	736335.32	1287948.52	данные отсутствуют	данные отсутствуют		
702	736325.16	1287935.76	данные отсутствуют	данные отсутствуют		
703	736255.13	1287844.02	данные отсутствуют	данные отсутствуют		
704	736112.44	1287645.36	данные отсутствуют	данные отсутствуют		
Государственный регистратор					ФГИС ЕГРН	
полное наименование должности			подпись		инициалы, фамилия	

М.П.

Выписка из Единого государственного реестра недвижимости об объекте недвижимости
Сведения о частях земельного участка

Земельный участок						
(вид объекта недвижимости)						
Лист №		Раздела 4.2		Всего листов раздела 4.2 : ____	Всего разделов: ____	Всего листов выписки: ____
30.09.2021 № 99/2021/420699649						
Кадастровый номер:			02:22:000000:3826			
Номер точки	Координаты, м		Описание закрепления на местности	Средняя квадратическая погрешность определения координат характерных точек границы части земельного участка, м		
	X	Y				
1	2	3	4	5		
705	735994.44	1287482.48	данные отсутствуют	данные отсутствуют		
706	735967.99	1287447.11	данные отсутствуют	данные отсутствуют		
707	735939.57	1287409.3	данные отсутствуют	данные отсутствуют		
708	735809.43	1287233.9	данные отсутствуют	данные отсутствуют		
709	735661.95	1287035.62	данные отсутствуют	данные отсутствуют		
710	735512.27	1286833.37	данные отсутствуют	данные отсутствуют		
711	735494.74	1286808.14	данные отсутствуют	данные отсутствуют		
712	735475.08	1286780.02	данные отсутствуют	данные отсутствуют		
713	735399.04	1286675.84	данные отсутствуют	данные отсутствуют		
714	735384.71	1286657	данные отсутствуют	данные отсутствуют		
715	735325.97	1286579.01	данные отсутствуют	данные отсутствуют		
716	735292.95	1286533.53	данные отсутствуют	данные отсутствуют		
717	735264.17	1286492.56	данные отсутствуют	данные отсутствуют		
718	735192.14	1286387.76	данные отсутствуют	данные отсутствуют		
719	735168.86	1286355.6	данные отсутствуют	данные отсутствуют		
720	735099.12	1286258.03	данные отсутствуют	данные отсутствуют		
721	734990.92	1286107.65	данные отсутствуют	данные отсутствуют		
Государственный регистратор					ФГИС ЕГРН	
полное наименование должности			подпись		инициалы, фамилия	

М.П.

Земельный участок				
(вид объекта недвижимости)				
Лист №		Раздела 4.2		Всего листов раздела 4.2 : ____
				Всего разделов: ____
				Всего листов выписки: ____
30.09.2021 № 99/2021/420699649				
Кадастровый номер:			02:22:000000:3826	
Номер точки	Координаты, м		Описание закрепления на местности	Средняя квадратическая погрешность определения координат характерных точек границы части земельного участка, м
	X	Y		
1	2	3	4	5
722	734934.66	1286024.5	данные отсутствуют	данные отсутствуют
723	734914.77	1285995.58	данные отсутствуют	данные отсутствуют
724	734887.97	1285956.92	данные отсутствуют	данные отсутствуют
725	734881.37	1285947.72	данные отсутствуют	данные отсутствуют
726	734855.27	1285929.77	данные отсутствуют	данные отсутствуют
727	738574.25	1290598.91	данные отсутствуют	данные отсутствуют
728	737832.53	1290961.18	данные отсутствуют	данные отсутствуют
729	738578	1290603.83	данные отсутствуют	данные отсутствуют
730	738579.14	1290605.33	данные отсутствуют	данные отсутствуют
730	738579.14	1290605.33	данные отсутствуют	данные отсутствуют
731	738580.96	1290606.84	данные отсутствуют	данные отсутствуют
732	737714.7	1291022.22	данные отсутствуют	данные отсутствуют
733	737713.88	1291014.46	данные отсутствуют	данные отсутствуют
734	738571.78	1290595.66	данные отсутствуют	данные отсутствуют
735	735408.82	1286608.52	данные отсутствуют	данные отсутствуют
736	735402.51	1286635.78	данные отсутствуют	данные отсутствуют
737	735402.36	1286636.44	данные отсутствуют	данные отсутствуют
Государственный регистратор				ФГИС ЕГРН
полное наименование должности			подпись	инициалы, фамилия

М.П.

Раздел 4.2

Выписка из Единого государственного реестра недвижимости об объекте недвижимости
Сведения о частях земельного участка

Земельный участок				
(вид объекта недвижимости)				
Лист №		Раздела 4.2		Всего листов раздела 4.2 : ____
				Всего разделов: ____
				Всего листов выписки: ____
30.09.2021 № 99/2021/420699649				
Кадастровый номер:			02:22:000000:3826	
Номер точки	Координаты, м		Описание закрепления на местности	Средняя квадратическая погрешность определения координат характерных точек границы части земельного участка, м
	X	Y		
1	2	3	4	5
738	735370.4	1286766.55	данные отсутствуют	данные отсутствуют
739	735343.77	1286883.82	данные отсутствуют	данные отсутствуют
740	735302.3	1287066.08	данные отсутствуют	данные отсутствуют
741	735260.21	1287251.03	данные отсутствуют	данные отсутствуют
742	735248.26	1287308.6	данные отсутствуют	данные отсутствуют
743	735248.06	1287309.52	данные отсутствуют	данные отсутствуют
744	735220.02	1287432.93	данные отсутствуют	данные отсутствуют
745	735219.97	1287433.15	данные отсутствуют	данные отсутствуют
746	735193.17	1287548.69	данные отсутствуют	данные отсутствуют
747	735193.04	1287549.23	данные отсутствуют	данные отсутствуют
748	735164.63	1287665.81	данные отсутствуют	данные отсутствуют
749	735140.3	1287770.31	данные отсутствуют	данные отсутствуют
750	735108.1	1287917.89	данные отсутствуют	данные отсутствуют
751	735107.86	1287918.93	данные отсутствуют	данные отсутствуют
752	735093.32	1287979.34	данные отсутствуют	данные отсутствуют
753	735069.89	1288084.38	данные отсутствуют	данные отсутствуют
754	735069.83	1288084.63	данные отсутствуют	данные отсутствуют
Государственный регистратор				ФГИС ЕГРН
полное наименование должности			подпись	инициалы, фамилия

М.П.

Выписка из Единого государственного реестра недвижимости об объекте недвижимости
Сведения о частях земельного участка

Земельный участок				
(вид объекта недвижимости)				
Лист №		Раздела 4.2		Всего листов раздела 4.2 : ____
				Всего разделов: ____
				Всего листов выписки: ____
30.09.2021 № 99/2021/420699649				
Кадастровый номер:			02:22:000000:3826	
Номер точки	Координаты, м		Описание закрепления на местности	Средняя квадратическая погрешность определения координат характерных точек границы части земельного участка, м
	X	Y		
1	2	3	4	5
755	735060.06	1288127.39	данные отсутствуют	данные отсутствуют
756	735031.82	1288251.62	данные отсутствуют	данные отсутствуют
757	735031.75	1288251.89	данные отсутствуют	данные отсутствуют
758	735010.8	1288341.76	данные отсутствуют	данные отсутствуют
759	735005.4	1288365.89	данные отсутствуют	данные отсутствуют
760	734983.52	1288466.18	данные отсутствуют	данные отсутствуют
761	734983.36	1288466.91	данные отсутствуют	данные отсутствуют
762	734968.3	1288531.29	данные отсутствуют	данные отсутствуют
763	734967.84	1288533.09	данные отсутствуют	данные отсутствуют
764	734958.17	1288568.44	данные отсутствуют	данные отсутствуют
765	734925.66	1288714.11	данные отсутствуют	данные отсутствуют
766	734925.51	1288714.75	данные отсутствуют	данные отсутствуют
767	734899.19	1288825.78	данные отсутствуют	данные отсутствуют
768	734859.26	1289008.2	данные отсутствуют	данные отсутствуют
769	734859.02	1289009.27	данные отсутствуют	данные отсутствуют
770	734824.01	1289153.93	данные отсутствуют	данные отсутствуют
771	734790.82	1289294.9	данные отсутствуют	данные отсутствуют
Государственный регистратор				ФГИС ЕГРН
полное наименование должности			подпись	инициалы, фамилия

М.П.

Выписка из Единого государственного реестра недвижимости об объекте недвижимости
Сведения о частях земельного участка

Земельный участок				
(вид объекта недвижимости)				
Лист №		Раздела 4.2		Всего листов раздела 4.2 : ____
				Всего разделов: ____
				Всего листов выписки: ____
30.09.2021 № 99/2021/420699649				
Кадастровый номер:			02:22:000000:3826	
Номер точки	Координаты, м		Описание закрепления на местности	Средняя квадратическая погрешность определения координат характерных точек границы части земельного участка, м
	X	Y		
1	2	3	4	5
772	734766.75	1289404.64	данные отсутствуют	данные отсутствуют
773	734751.86	1289475.05	данные отсутствуют	данные отсутствуют
774	734751.52	1289476.54	данные отсутствуют	данные отсутствуют
775	734708.11	1289654.59	данные отсутствуют	данные отсутствуют
776	734669.97	1289813.87	данные отсутствуют	данные отсутствуют
777	734636.3	1289966.08	данные отсутствуют	данные отсутствуют
778	734636.17	1289966.65	данные отсутствуют	данные отсутствуют
779	734605.46	1290098.12	данные отсутствуют	данные отсутствуют
780	734580.22	1290213.64	данные отсутствуют	данные отсутствуют
781	734580.13	1290214.03	данные отсутствуют	данные отсутствуют
782	734551.7	1290339.42	данные отсутствуют	данные отсутствуют
783	734527.39	1290451.94	данные отсутствуют	данные отсутствуют
784	734527.31	1290452.31	данные отсутствуют	данные отсутствуют
785	734515.41	1290505.4	данные отсутствуют	данные отсутствуют
786	735301.86	1286522.83	данные отсутствуют	данные отсутствуют
787	735333.77	1286533.2	данные отсутствуют	данные отсутствуют
788	735126.6	1287452.78	данные отсутствуют	данные отсутствуют
Государственный регистратор				ФГИС ЕГРН
полное наименование должности			подпись	инициалы, фамилия

М.П.

Земельный участок				
(вид объекта недвижимости)				
Лист № ___ Раздела 4.2		Всего листов раздела 4.2 : ___		Всего разделов: ___
30.09.2021 № 99/2021/420699649				
Кадастровый номер:				02:22:000000:3826
Номер точки	Координаты, м		Описание закрепления на местности	Средняя квадратическая погрешность определения координат характерных точек границы части земельного участка, м
	X	Y		
1	2	3	4	5
789	735090.54	1287447.85	данные отсутствуют	данные отсутствуют
790	735100.73	1287402.15	данные отсутствуют	данные отсутствуют
791	735100.79	1287401.88	данные отсутствуют	данные отсутствуют
792	735128.53	1287280.62	данные отсутствуют	данные отсутствуют
793	735154.02	1287166.28	данные отсутствуют	данные отсутствуют
794	735154.09	1287165.96	данные отсутствуют	данные отсутствуют
795	735183.24	1287039.14	данные отсутствуют	данные отсутствуют
796	735226.09	1286852.79	данные отсутствуют	данные отсутствуют
797	735251.54	1286738.07	данные отсутствуют	данные отсутствуют
798	735273.55	1286630.45	данные отсутствуют	данные отсутствуют
799	735274.1	1286628.08	данные отсутствуют	данные отсутствуют
800	735296.76	1286539.47	данные отсутствуют	данные отсутствуют
801	735297.44	1286537.06	данные отсутствуют	данные отсутствуют
802	738196.51	1290917.98	данные отсутствуют	данные отсутствуют
803	738186.19	1290924.7	данные отсутствуют	данные отсутствуют
804	737769.17	1291180.07	данные отсутствуют	данные отсутствуют
805	737845.08	1291129.32	данные отсутствуют	данные отсутствуют
Государственный регистратор				ФГИС ЕГРН
полное наименование должности			подпись	инициалы, фамилия

М.П.

Раздел 4.2

Земельный участок				
(вид объекта недвижимости)				
Лист № ___ Раздела 4.2		Всего листов раздела 4.2 : ___		Всего разделов: ___
30.09.2021 № 99/2021/420699649				
Кадастровый номер:				02:22:000000:3826
Номер точки	Координаты, м		Описание закрепления на местности	Средняя квадратическая погрешность определения координат характерных точек границы части земельного участка, м
	X	Y		
1	2	3	4	5
806	737870.2	1291112.31	данные отсутствуют	данные отсутствуют
807	737870.56	1291112.06	данные отсутствуют	данные отсутствуют
808	737928	1291073.88	данные отсутствуют	данные отсутствуют
809	737928.41	1291073.61	данные отсутствуют	данные отсутствуют
810	738032.47	1291005.9	данные отсутствуют	данные отсутствуют
811	738034.34	1291004.75	данные отсутствуют	данные отсутствуют
812	738116.62	1290956.21	данные отсутствуют	данные отсутствуют
813	738133.7	1290945.56	данные отсутствуют	данные отсутствуют
814	738181.17	1290913.79	данные отсутствуют	данные отсутствуют
815	738181.84	1290913.35	данные отсутствуют	данные отсутствуют
816	738275.83	1290852.61	данные отсутствуют	данные отсутствуют
817	738278.05	1290851.25	данные отсутствуют	данные отсутствуют
818	738304.04	1290836.31	данные отсутствуют	данные отсутствуют
819	738318	1290827.87	данные отсутствуют	данные отсутствуют
820	738439.63	1290747.42	данные отсутствуют	данные отсутствуют
821	738440.36	1290746.94	данные отсутствуют	данные отсутствуют
822	738547.96	1290678.45	данные отсутствуют	данные отсутствуют
Государственный регистратор				ФГИС ЕГРН
полное наименование должности			подпись	инициалы, фамилия

М.П.

Земельный участок				
(вид объекта недвижимости)				
Лист № _____ Раздела 4.2		Всего листов раздела 4.2 : _____		Всего разделов: _____
30.09.2021 № 99/2021/420699649				
Кадастровый номер:			02:22:000000:3826	
Номер точки	Координаты, м		Описание закрепления на местности	Средняя квадратическая погрешность определения координат характерных точек границы части земельного участка, м
	X	Y		
1	2	3	4	5
823	738561.86	1290668.79	данные отсутствуют	данные отсутствуют
824	738563.74	1290667.54	данные отсутствуют	данные отсутствуют
825	738615.08	1290635.18	данные отсутствуют	данные отсутствуют
826	739458.76	1287192.87	данные отсутствуют	данные отсутствуют
827	739506.12	1287199.85	данные отсутствуют	данные отсутствуют
828	739450.42	1287353.27	данные отсутствуют	данные отсутствуют
829	739388.27	1287528.11	данные отсутствуют	данные отсутствуют
830	739385.9	1287534.78	данные отсутствуют	данные отсутствуют
831	739371.16	1287576.24	данные отсутствуют	данные отсутствуют
832	739322.53	1287708.54	данные отсутствуют	данные отсутствуют
833	739321.83	1287710.46	данные отсутствуют	данные отсутствуют
834	739313	1287734.48	данные отсутствуют	данные отсутствуют
835	739259.9	1287881.02	данные отсутствуют	данные отсутствуют
836	739259.09	1287883.26	данные отсутствуют	данные отсутствуют
837	739245.19	1287921.63	данные отсутствуют	данные отсутствуют
838	739197.03	1288054.45	данные отсутствуют	данные отсутствуют
839	739196.22	1288056.69	данные отсутствуют	данные отсутствуют
Государственный регистратор			ФГИС ЕГРН	
полное наименование должности			подпись	
			инициалы, фамилия	

М.П.

Земельный участок				
(вид объекта недвижимости)				
Лист № _____ Раздела 4.2		Всего листов раздела 4.2 : _____		Всего разделов: _____
30.09.2021 № 99/2021/420699649				
Кадастровый номер:			02:22:000000:3826	
Номер точки	Координаты, м		Описание закрепления на местности	Средняя квадратическая погрешность определения координат характерных точек границы части земельного участка, м
	X	Y		
1	2	3	4	5
840	739180.44	1288100.22	данные отсутствуют	данные отсутствуют
841	739134.58	1288226.95	данные отсутствуют	данные отсутствуют
842	739133.77	1288229.19	данные отсутствуют	данные отсутствуют
843	739116.26	1288277.59	данные отсутствуют	данные отсутствуют
844	739072.15	1288399.78	данные отсутствуют	данные отсутствуют
845	739071.34	1288402.02	данные отсутствуют	данные отсутствуют
846	739052.05	1288455.47	данные отсутствуют	данные отсутствуют
847	739009.24	1288572.83	данные отсутствуют	данные отсутствуют
848	739008.42	1288575.07	данные отсутствуют	данные отсутствуют
849	738987.25	1288633.11	данные отсутствуют	данные отсутствуют
850	738944.11	1288752.26	данные отсутствуют	данные отсутствуют
851	738943.3	1288754.5	данные отсутствуют	данные отсутствуют
852	738922.63	1288811.59	данные отсутствуют	данные отсутствуют
853	738901.46	1288869.92	данные отсутствуют	данные отсутствуют
854	738853.64	1288864.2	данные отсутствуют	данные отсутствуют
855	738878.53	1288795.6	данные отсутствуют	данные отсутствуют
856	738943.17	1288617.09	данные отсутствуют	данные отсутствуют
Государственный регистратор			ФГИС ЕГРН	
полное наименование должности			подпись	
			инициалы, фамилия	

М.П.

Земельный участок				
(вид объекта недвижимости)				
Лист № __ Раздела 4.2		Всего листов раздела 4.2 : __		Всего разделов: __
30.09.2021 № 99/2021/420699649				
Кадастровый номер:				02:22:000000:3826
Номер точки	Координаты, м		Описание закрепления на местности	Средняя квадратическая погрешность определения координат характерных точек границы части земельного участка, м
	X	Y		
1	2	3	4	5
857	739007.96	1288439.47	данные отсутствуют	данные отсутствуют
858	739072.16	1288261.65	данные отсутствуют	данные отсутствуют
859	739136.34	1288084.25	данные отсутствуют	данные отсутствуют
860	739201.09	1287905.65	данные отсутствуют	данные отсутствуют
861	739268.92	1287718.47	данные отсутствуют	данные отсутствуют
862	739312.8	1287593.59	данные отсутствуют	данные отсутствуют
863	739314.1	1287589.9	данные отсутствуют	данные отсутствуют
864	739320.06	1287572.94	данные отсутствуют	данные отсутствуют
865	739322.03	1287567.33	данные отсутствуют	данные отсутствуют
866	739323.45	1287563.28	данные отсутствуют	данные отсутствуют
867	739406.3	1287337.36	данные отсутствуют	данные отсутствуют
868	738502.61	1290504.81	данные отсутствуют	данные отсутствуют
869	738459.18	1290746.83	данные отсутствуют	данные отсутствуют
870	737735.26	1291107.03	данные отсутствуют	данные отсутствуют
871	737720.52	1291077.41	данные отсутствуют	данные отсутствуют
872	737665.86	1290918.7	данные отсутствуют	данные отсутствуют
873	737433.41	1291037.46	данные отсутствуют	данные отсутствуют
Государственный регистратор				ФГИС ЕГРН
полное наименование должности			подпись	инициалы, фамилия

М.П.

Земельный участок				
(вид объекта недвижимости)				
Лист № __ Раздела 4.2		Всего листов раздела 4.2 : __		Всего разделов: __
30.09.2021 № 99/2021/420699649				
Кадастровый номер:				02:22:000000:3826
Номер точки	Координаты, м		Описание закрепления на местности	Средняя квадратическая погрешность определения координат характерных точек границы части земельного участка, м
	X	Y		
1	2	3	4	5
874	737123.3	1291391.16	данные отсутствуют	данные отсутствуют
875	737020	1291275.13	данные отсутствуют	данные отсутствуют
876	737080.93	1291239.94	данные отсутствуют	данные отсутствуют
Государственный регистратор				ФГИС ЕГРН
полное наименование должности			подпись	инициалы, фамилия

М.П.

Земельный участок					
(вид объекта недвижимости)					
Лист №	Раздела 4.2		Всего листов раздела 4.2 : _____	Всего разделов: _____	Всего листов выписки: _____
30.09.2021 № 99/2021/420699649					
Кадастровый номер:			02:22:000000:3826		
Сведения о характерных точках границы части (частей) земельного участка					
Учетный номер части: 7					
Система координат: МСК-05					
Зона №					
Номер точки	Координаты, м		Описание закрепления на местности	Средняя квадратическая погрешность определения координат характерных точек границы части земельного участка, м	
	X	Y			
1	2	3	4	5	
1	738621.87	1290640.82	данные отсутствуют	данные отсутствуют	
1	738621.87	1290640.82	данные отсутствуют	данные отсутствуют	
1	738621.87	1290640.82	данные отсутствуют	данные отсутствуют	
2	738191.49	1290921.25	данные отсутствуют	данные отсутствуют	
2	738191.49	1290921.25	данные отсутствуют	данные отсутствуют	
3	737770.76	1291195.19	данные отсутствуют	данные отсутствуют	
3	737770.76	1291195.19	данные отсутствуют	данные отсутствуют	
4	737769.26	1291180.92	данные отсутствуют	данные отсутствуют	
5	737989.63	1291040.23	данные отсутствуют	данные отсутствуют	
6	738115.54	1290959.36	данные отсутствуют	данные отсутствуют	
7	738611.26	1290640.58	данные отсутствуют	данные отсутствуют	
8	738615.5	1290635.53	данные отсутствуют	данные отсутствуют	
9	736107.08	1288291.62	данные отсутствуют	данные отсутствуют	
10	736065.5	1288293.99	данные отсутствуют	данные отсутствуют	
11	735523.84	1288321.9	данные отсутствуют	данные отсутствуют	
12	735284.44	1288325.83	данные отсутствуют	данные отсутствуют	
Государственный регистратор			ФГИС ЕГРН		
полное наименование должности			подпись		
			инициалы, фамилия		

М.П.

Земельный участок					
(вид объекта недвижимости)					
Лист №	Раздела 4.2		Всего листов раздела 4.2 : _____	Всего разделов: _____	Всего листов выписки: _____
30.09.2021 № 99/2021/420699649					
Кадастровый номер:			02:22:000000:3826		
Номер точки	Координаты, м		Описание закрепления на местности	Средняя квадратическая погрешность определения координат характерных точек границы части земельного участка, м	
	X	Y			
1	2	3	4	5	
13	735155.84	1288328.7	данные отсутствуют	данные отсутствуют	
14	735088.64	1288327.27	данные отсутствуют	данные отсутствуют	
15	735025.22	1288328.98	данные отсутствуют	данные отсутствуют	
16	735024.64	1288307.49	данные отсутствуют	данные отсутствуют	
17	735088.58	1288305.76	данные отсутствуют	данные отсутствуют	
18	735155.84	1288307.19	данные отсутствуют	данные отсутствуют	
19	735284.02	1288304.34	данные отсутствуют	данные отсутствуют	
20	735523.11	1288300.4	данные отсутствуют	данные отсутствуют	
21	736064.33	1288272.52	данные отсутствуют	данные отсутствуют	
22	736124.16	1288269.11	данные отсутствуют	данные отсутствуют	
23	738514.33	1287472.68	данные отсутствуют	данные отсутствуют	
24	738624.75	1287485.7	данные отсутствуют	данные отсутствуют	
25	738808.73	1287508.67	данные отсутствуют	данные отсутствуют	
26	738996.11	1287533.11	данные отсутствуют	данные отсутствуют	
27	739178.83	1287534.92	данные отсутствуют	данные отсутствуют	
28	739180.38	1287535.12	данные отсутствуют	данные отсутствуют	
29	739168.38	1287568.82	данные отсутствуют	данные отсутствуют	
Государственный регистратор			ФГИС ЕГРН		
полное наименование должности			подпись		
			инициалы, фамилия		

М.П.

Земельный участок				
(вид объекта недвижимости)				
Лист № _____ Раздела 4.2		Всего листов раздела 4.2 : _____		Всего разделов: _____
30.09.2021 № 99/2021/420699649				
Кадастровый номер:			02:22:000000:3826	
Номер точки	Координаты, м		Описание закрепления на местности	Средняя квадратическая погрешность определения координат характерных точек границы части земельного участка, м
	X	Y		
1	2	3	4	5
30	738994.75	1287567.1	данные отсутствуют	данные отсутствуют
31	738620.71	1287519.46	данные отсутствуют	данные отсутствуют
32	738494.36	1287504.56	данные отсутствуют	данные отсутствуют
33	738994.68	1287553.69	данные отсутствуют	данные отсутствуют
34	738994.68	1287554.06	данные отсутствуют	данные отсутствуют
35	738994.68	1287555.56	данные отсутствуют	данные отсутствуют
36	738994.68	1287555.93	данные отсутствуют	данные отсутствуют
37	738995.05	1287555.93	данные отсутствуют	данные отсутствуют
38	738996.54	1287555.93	данные отсутствуют	данные отсутствуют
39	738996.92	1287555.93	данные отсутствуют	данные отсутствуют
40	738996.92	1287555.56	данные отсутствуют	данные отсутствуют
41	738996.92	1287554.06	данные отсутствуют	данные отсутствуют
42	738996.92	1287553.69	данные отсутствуют	данные отсутствуют
43	738996.54	1287553.69	данные отсутствуют	данные отсутствуют
44	738995.05	1287553.69	данные отсутствуют	данные отсутствуют
45	738805.04	1287527.09	данные отсутствуют	данные отсутствуют
46	738805.04	1287527.47	данные отсутствуют	данные отсутствуют
Государственный регистратор				ФГИС ЕГРН
полное наименование должности			подпись	инициалы, фамилия

М.П.

Раздел 4.2

Выписка из Единого государственного реестра недвижимости об объекте недвижимости
Сведения о частях земельного участка

Земельный участок				
(вид объекта недвижимости)				
Лист № _____ Раздела 4.2		Всего листов раздела 4.2 : _____		Всего разделов: _____
30.09.2021 № 99/2021/420699649				
Кадастровый номер:			02:22:000000:3826	
Номер точки	Координаты, м		Описание закрепления на местности	Средняя квадратическая погрешность определения координат характерных точек границы части земельного участка, м
	X	Y		
1	2	3	4	5
47	738805.04	1287528.95	данные отсутствуют	данные отсутствуют
48	738805.04	1287529.33	данные отсутствуют	данные отсутствуют
49	738805.41	1287529.33	данные отсутствуют	данные отсутствуют
50	738806.9	1287529.33	данные отсутствуют	данные отсутствуют
51	738807.28	1287529.33	данные отсутствуют	данные отсутствуют
52	738807.28	1287528.95	данные отсутствуют	данные отсутствуют
53	738807.28	1287527.47	данные отсутствуют	данные отсутствуют
54	738807.28	1287527.09	данные отсутствуют	данные отсутствуют
55	738806.9	1287527.09	данные отсутствуют	данные отсутствуют
56	738805.41	1287527.09	данные отсутствуют	данные отсутствуют
57	738620.97	1287504.09	данные отсутствуют	данные отсутствуют
58	738620.97	1287504.47	данные отсутствуют	данные отсутствуют
59	738620.97	1287505.96	данные отсутствуют	данные отсутствуют
60	738620.97	1287506.33	данные отсутствуют	данные отсутствуют
61	738621.34	1287506.33	данные отсутствуют	данные отсутствуют
62	738622.83	1287506.33	данные отсутствуют	данные отсутствуют
63	738623.21	1287506.33	данные отсутствуют	данные отсутствуют
Государственный регистратор				ФГИС ЕГРН
полное наименование должности			подпись	инициалы, фамилия

М.П.

Выписка из Единого государственного реестра недвижимости об объекте недвижимости
Сведения о частях земельного участка

Земельный участок				
(вид объекта недвижимости)				
Лист №		Раздела 4.2		Всего листов раздела 4.2 : ____
				Всего разделов: ____
				Всего листов выписки: ____
30.09.2021 № 99/2021/420699649				
Кадастровый номер:			02:22:000000:3826	
Номер точки	Координаты, м		Описание закрепления на местности	Средняя квадратическая погрешность определения координат характерных точек границы части земельного участка, м
	X	Y		
1	2	3	4	5
64	738623.21	1287505.96	данные отсутствуют	данные отсутствуют
65	738623.21	1287504.47	данные отсутствуют	данные отсутствуют
66	738623.21	1287504.09	данные отсутствуют	данные отсутствуют
67	738622.83	1287504.09	данные отсутствуют	данные отсутствуют
68	738621.34	1287504.09	данные отсутствуют	данные отсутствуют
69	739474.05	1287195.12	данные отсутствуют	данные отсутствуют
70	739471.95	1287200.76	данные отсутствуют	данные отсутствуют
71	739404.2	1287387.17	данные отсутствуют	данные отсутствуют
72	739334.64	1287575.39	данные отсутствуют	данные отсутствуют
73	739283.3	1287723.5	данные отсутствуют	данные отсутствуют
74	738952.57	1288631.56	данные отсутствуют	данные отсутствуют
75	738886.65	1288813.4	данные отсутствуют	данные отсутствуют
76	738867.74	1288867.04	данные отсутствуют	данные отсутствуют
77	738861.22	1288866.48	данные отсутствуют	данные отсутствуют
77	738861.22	1288866.48	данные отсутствуют	данные отсутствуют
77	738861.22	1288866.48	данные отсутствуют	данные отсутствуют
78	738834.7	1288858.49	данные отсутствуют	данные отсутствуют
Государственный регистратор				ФГИС ЕГРН
полное наименование должности			подпись	инициалы, фамилия

М.П.

Выписка из Единого государственного реестра недвижимости об объекте недвижимости
Сведения о частях земельного участка

Земельный участок				
(вид объекта недвижимости)				
Лист №		Раздела 4.2		Всего листов раздела 4.2 : ____
				Всего разделов: ____
				Всего листов выписки: ____
30.09.2021 № 99/2021/420699649				
Кадастровый номер:			02:22:000000:3826	
Номер точки	Координаты, м		Описание закрепления на местности	Средняя квадратическая погрешность определения координат характерных точек границы части земельного участка, м
	X	Y		
1	2	3	4	5
79	738854.61	1288802.03	данные отсутствуют	данные отсутствуют
80	739251.23	1287712.22	данные отсутствуют	данные отсутствуют
81	739295.71	1287583.89	данные отсутствуют	данные отсутствуют
82	739235.56	1287576.27	данные отсутствуют	данные отсутствуют
83	739247.27	1287543.53	данные отсутствуют	данные отсутствуют
84	739307.37	1287551.1	данные отсутствуют	данные отсутствуют
85	739372.26	1287375.51	данные отсутствуют	данные отсутствуют
86	739439.66	1287190.05	данные отсутствуют	данные отсутствуют
87	738870.06	1288805.76	данные отсутствуют	данные отсутствуют
88	738870.06	1288806.14	данные отсутствуют	данные отсутствуют
89	738870.06	1288807.63	данные отсутствуют	данные отсутствуют
90	738870.06	1288808	данные отсутствуют	данные отсутствуют
91	738870.43	1288808	данные отсутствуют	данные отсутствуют
92	738871.92	1288808	данные отсутствуют	данные отсутствуют
93	738872.3	1288808	данные отсутствуют	данные отсутствуют
94	738872.3	1288807.63	данные отсутствуют	данные отсутствуют
95	738872.3	1288806.14	данные отсутствуют	данные отсутствуют
Государственный регистратор				ФГИС ЕГРН
полное наименование должности			подпись	инициалы, фамилия

М.П.

Земельный участок						
(вид объекта недвижимости)						
Лист №		Раздела 4.2		Всего листов раздела 4.2 : ____	Всего разделов: ____	Всего листов выписки: ____
30.09.2021 № 99/2021/420699649						
Кадастровый номер: 02:22:000000:3826						
Номер точки	Координаты, м		Описание закрепления на местности	Средняя квадратическая погрешность определения координат характерных точек границы части земельного участка, м		
	X	Y				
1	2	3	4	5		
96	738872.3	1288805.76	данные отсутствуют	данные отсутствуют		
97	738871.92	1288805.76	данные отсутствуют	данные отсутствуют		
98	738870.43	1288805.76	данные отсутствуют	данные отсутствуют		
99	738935.65	1288625.32	данные отсутствуют	данные отсутствуют		
100	738935.65	1288625.7	данные отсутствуют	данные отсутствуют		
101	738935.65	1288627.19	данные отсутствуют	данные отсутствуют		
102	738935.65	1288627.56	данные отсутствуют	данные отсутствуют		
103	738936.02	1288627.56	данные отсутствуют	данные отсутствуют		
104	738937.51	1288627.56	данные отсутствуют	данные отсутствуют		
105	738937.89	1288627.56	данные отсутствуют	данные отсутствуют		
106	738937.89	1288627.19	данные отсутствуют	данные отсутствуют		
107	738937.89	1288625.7	данные отсутствуют	данные отсутствуют		
108	738937.89	1288625.32	данные отсутствуют	данные отсутствуют		
109	738937.51	1288625.32	данные отсутствуют	данные отсутствуют		
110	738936.02	1288625.32	данные отсутствуют	данные отсутствуют		
111	739000.81	1288444.87	данные отсутствуют	данные отсутствуют		
112	739000.81	1288445.25	данные отсутствуют	данные отсутствуют		
Государственный регистратор					ФГИС ЕГРН	
полное наименование должности			подпись		инициалы, фамилия	

М.П.

Раздел 4.2

Выписка из Единого государственного реестра недвижимости об объекте недвижимости
Сведения о частях земельного участка

Земельный участок						
(вид объекта недвижимости)						
Лист №		Раздела 4.2		Всего листов раздела 4.2 : ____	Всего разделов: ____	Всего листов выписки: ____
30.09.2021 № 99/2021/420699649						
Кадастровый номер: 02:22:000000:3826						
Номер точки	Координаты, м		Описание закрепления на местности	Средняя квадратическая погрешность определения координат характерных точек границы части земельного участка, м		
	X	Y				
1	2	3	4	5		
113	739000.81	1288446.74	данные отсутствуют	данные отсутствуют		
114	739000.81	1288447.11	данные отсутствуют	данные отсутствуют		
115	739001.18	1288447.11	данные отсутствуют	данные отсутствуют		
116	739002.67	1288447.11	данные отсутствуют	данные отсутствуют		
117	739003.05	1288447.11	данные отсутствуют	данные отсутствуют		
118	739003.05	1288446.74	данные отсутствуют	данные отсутствуют		
119	739003.05	1288445.25	данные отсутствуют	данные отсутствуют		
120	739003.05	1288444.87	данные отсутствуют	данные отсутствуют		
121	739002.67	1288444.87	данные отсутствуют	данные отсутствуют		
122	739001.18	1288444.87	данные отсутствуют	данные отсутствуют		
123	739066.82	1288264.51	данные отсутствуют	данные отсутствуют		
124	739066.82	1288264.89	данные отсутствуют	данные отсутствуют		
125	739066.82	1288266.38	данные отсутствуют	данные отсутствуют		
126	739066.82	1288266.75	данные отсутствуют	данные отсутствуют		
127	739067.19	1288266.75	данные отсутствуют	данные отсутствуют		
128	739068.68	1288266.75	данные отсутствуют	данные отсутствуют		
129	739069.06	1288266.75	данные отсутствуют	данные отсутствуют		
Государственный регистратор					ФГИС ЕГРН	
полное наименование должности			подпись		инициалы, фамилия	

М.П.

Выписка из Единого государственного реестра недвижимости об объекте недвижимости
Сведения о частях земельного участка

Земельный участок				
(вид объекта недвижимости)				
Лист №		Раздела 4.2		Всего листов раздела 4.2 : ____
				Всего разделов: ____
				Всего листов выписки: ____
30.09.2021 № 99/2021/420699649				
Кадастровый номер:			02:22:000000:3826	
Номер точки	Координаты, м		Описание закрепления на местности	Средняя квадратическая погрешность определения координат характерных точек границы части земельного участка, м
	X	Y		
1	2	3	4	5
130	739069.06	1288266.38	данные отсутствуют	данные отсутствуют
131	739069.06	1288264.89	данные отсутствуют	данные отсутствуют
132	739069.06	1288264.51	данные отсутствуют	данные отсутствуют
133	739068.68	1288264.51	данные отсутствуют	данные отсутствуют
134	739067.19	1288264.51	данные отсутствуют	данные отсутствуют
135	739132.19	1288084.03	данные отсутствуют	данные отсутствуют
136	739132.19	1288084.41	данные отсутствуют	данные отсутствуют
137	739132.19	1288085.9	данные отсутствуют	данные отсутствуют
138	739132.19	1288086.27	данные отсутствуют	данные отсутствуют
139	739132.56	1288086.27	данные отсутствуют	данные отсутствуют
140	739134.05	1288086.27	данные отсутствуют	данные отсутствуют
141	739134.43	1288086.27	данные отсутствуют	данные отсутствуют
142	739134.43	1288085.9	данные отсутствуют	данные отсутствуют
143	739134.43	1288084.41	данные отсутствуют	данные отсутствуют
144	739134.43	1288084.03	данные отсутствуют	данные отсутствуют
145	739134.05	1288084.03	данные отсутствуют	данные отсутствуют
146	739132.56	1288084.03	данные отсутствуют	данные отсутствуют
Государственный регистратор				ФГИС ЕГРН
полное наименование должности			подпись	инициалы, фамилия

М.П.

Выписка из Единого государственного реестра недвижимости об объекте недвижимости
Сведения о частях земельного участка

Земельный участок				
(вид объекта недвижимости)				
Лист №		Раздела 4.2		Всего листов раздела 4.2 : ____
				Всего разделов: ____
				Всего листов выписки: ____
30.09.2021 № 99/2021/420699649				
Кадастровый номер:			02:22:000000:3826	
Номер точки	Координаты, м		Описание закрепления на местности	Средняя квадратическая погрешность определения координат характерных точек границы части земельного участка, м
	X	Y		
1	2	3	4	5
147	739197.62	1287902.65	данные отсутствуют	данные отсутствуют
147	739197.62	1287902.65	данные отсутствуют	данные отсутствуют
148	739197.62	1287903.03	данные отсутствуют	данные отсутствуют
148	739197.62	1287903.03	данные отсутствуют	данные отсутствуют
149	739197.62	1287904.52	данные отсутствуют	данные отсутствуют
149	739197.62	1287904.52	данные отсутствуют	данные отсутствуют
150	739197.62	1287904.89	данные отсутствуют	данные отсутствуют
150	739197.62	1287904.89	данные отсутствуют	данные отсутствуют
151	739197.99	1287904.89	данные отсутствуют	данные отсутствуют
151	739197.99	1287904.89	данные отсутствуют	данные отсутствуют
152	739199.48	1287904.89	данные отсутствуют	данные отсутствуют
152	739199.48	1287904.89	данные отсутствуют	данные отсутствуют
153	739199.86	1287904.89	данные отсутствуют	данные отсутствуют
153	739199.86	1287904.89	данные отсутствуют	данные отсутствуют
154	739199.86	1287904.52	данные отсутствуют	данные отсутствуют
154	739199.86	1287904.52	данные отсутствуют	данные отсутствуют
155	739199.86	1287903.03	данные отсутствуют	данные отсутствуют
Государственный регистратор				ФГИС ЕГРН
полное наименование должности			подпись	инициалы, фамилия

М.П.

Земельный участок				
(вид объекта недвижимости)				
Лист №		Раздела 4.2		Всего листов раздела 4.2 : ____
				Всего разделов: ____
				Всего листов выписки: ____
30.09.2021 № 99/2021/420699649				
Кадастровый номер:				02:22:000000:3826
Номер точки	Координаты, м		Описание закрепления на местности	Средняя квадратическая погрешность определения координат характерных точек границы части земельного участка, м
	X	Y		
1	2	3	4	5
155	739199.86	1287903.03	данные отсутствуют	данные отсутствуют
156	739199.86	1287902.65	данные отсутствуют	данные отсутствуют
156	739199.86	1287902.65	данные отсутствуют	данные отсутствуют
157	739199.48	1287902.65	данные отсутствуют	данные отсутствуют
157	739199.48	1287902.65	данные отсутствуют	данные отсутствуют
158	739197.99	1287902.65	данные отсутствуют	данные отсутствуют
158	739197.99	1287902.65	данные отсутствуют	данные отсутствуют
159	739265.73	1287716.01	данные отсутствуют	данные отсутствуют
160	739265.73	1287716.39	данные отсутствуют	данные отсутствуют
161	739265.73	1287717.88	данные отсутствуют	данные отсутствуют
162	739265.73	1287718.25	данные отсутствуют	данные отсутствуют
163	739266.1	1287718.25	данные отсутствуют	данные отсутствуют
164	739267.59	1287718.25	данные отсутствуют	данные отсутствуют
165	739267.97	1287718.25	данные отсутствуют	данные отсутствуют
166	739267.97	1287717.88	данные отсутствуют	данные отсутствуют
167	739267.97	1287716.39	данные отсутствуют	данные отсутствуют
168	739267.97	1287716.01	данные отсутствуют	данные отсутствуют
Государственный регистратор				ФГИС ЕГРН
полное наименование должности			подпись	инициалы, фамилия

М.П.

Земельный участок				
(вид объекта недвижимости)				
Лист №		Раздела 4.2		Всего листов раздела 4.2 : ____
				Всего разделов: ____
				Всего листов выписки: ____
30.09.2021 № 99/2021/420699649				
Кадастровый номер:				02:22:000000:3826
Номер точки	Координаты, м		Описание закрепления на местности	Средняя квадратическая погрешность определения координат характерных точек границы части земельного участка, м
	X	Y		
1	2	3	4	5
169	739267.59	1287716.01	данные отсутствуют	данные отсутствуют
170	739266.1	1287716.01	данные отсутствуют	данные отсутствуют
171	739308.17	1287590.05	данные отсутствуют	данные отсутствуют
172	739310.61	1287594.73	данные отсутствуют	данные отсутствуют
173	739315.33	1287592.27	данные отсутствуют	данные отсутствуют
173	739315.33	1287592.27	данные отсутствуют	данные отсутствуют
174	739312.9	1287587.59	данные отсутствуют	данные отсутствуют
175	739317.18	1287567.09	данные отсутствуют	данные отсутствуют
176	739316.9	1287572.78	данные отсутствуют	данные отсутствуют
177	739322.71	1287573.07	данные отсутствуют	данные отсутствуют
177	739322.71	1287573.07	данные отсутствуют	данные отсутствуют
178	739323	1287567.38	данные отсутствуют	данные отсутствуют
178	739323	1287567.38	данные отсутствуют	данные отсутствуют
179	739387.22	1287379.99	данные отсутствуют	данные отсутствуют
180	739387.22	1287380.37	данные отсутствуют	данные отсутствуют
181	739387.22	1287381.86	данные отсутствуют	данные отсутствуют
182	739387.22	1287382.23	данные отсутствуют	данные отсутствуют
Государственный регистратор				ФГИС ЕГРН
полное наименование должности			подпись	инициалы, фамилия

М.П.

Выписка из Единого государственного реестра недвижимости об объекте недвижимости
Сведения о частях земельного участка

Земельный участок				
(вид объекта недвижимости)				
Лист №		Раздела 4.2		Всего листов раздела 4.2 : ____
				Всего разделов: ____
				Всего листов выписки: ____
30.09.2021 № 99/2021/420699649				
Кадастровый номер:			02:22:000000:3826	
Номер точки	Координаты, м		Описание закрепления на местности	Средняя квадратическая погрешность определения координат характерных точек границы части земельного участка, м
	X	Y		
1	2	3	4	5
183	739387.59	1287382.23	данные отсутствуют	данные отсутствуют
184	739389.08	1287382.23	данные отсутствуют	данные отсутствуют
185	739389.46	1287382.23	данные отсутствуют	данные отсутствуют
186	739389.46	1287381.86	данные отсутствуют	данные отсутствуют
187	739389.46	1287380.37	данные отсутствуют	данные отсутствуют
188	739389.46	1287379.99	данные отсутствуют	данные отсутствуют
189	739389.08	1287379.99	данные отсутствуют	данные отсутствуют
190	739387.59	1287379.99	данные отсутствуют	данные отсутствуют
191	739455.68	1287192.85	данные отсутствуют	данные отсутствуют
192	739455.68	1287193.22	данные отсутствуют	данные отсутствуют
193	739455.68	1287194.71	данные отсутствуют	данные отсутствуют
194	739455.68	1287195.09	данные отсутствуют	данные отсутствуют
195	739456.05	1287195.09	данные отсутствуют	данные отсутствуют
196	739457.54	1287195.09	данные отсутствуют	данные отсутствуют
197	739457.92	1287195.09	данные отсутствуют	данные отсутствуют
198	739457.92	1287194.71	данные отсутствуют	данные отсутствуют
199	739457.92	1287193.22	данные отсутствуют	данные отсутствуют
Государственный регистратор				ФГИС ЕГРН
полное наименование должности			подпись	инициалы, фамилия

М.П.

Выписка из Единого государственного реестра недвижимости об объекте недвижимости
Сведения о частях земельного участка

Земельный участок				
(вид объекта недвижимости)				
Лист №		Раздела 4.2		Всего листов раздела 4.2 : ____
				Всего разделов: ____
				Всего листов выписки: ____
30.09.2021 № 99/2021/420699649				
Кадастровый номер:			02:22:000000:3826	
Номер точки	Координаты, м		Описание закрепления на местности	Средняя квадратическая погрешность определения координат характерных точек границы части земельного участка, м
	X	Y		
1	2	3	4	5
200	739457.92	1287192.85	данные отсутствуют	данные отсутствуют
201	739457.54	1287192.85	данные отсутствуют	данные отсутствуют
202	739456.05	1287192.85	данные отсутствуют	данные отсутствуют
203	737616.87	1290858.83	данные отсутствуют	данные отсутствуют
204	737757.23	1290934.27	данные отсутствуют	данные отсутствуют
205	737756.8	1290934.6	данные отсутствуют	данные отсутствуют
205	737756.8	1290934.6	данные отсутствуют	данные отсутствуют
205	737756.8	1290934.6	данные отсутствуют	данные отсутствуют
206	737758.18	1290936.36	данные отсутствуют	данные отсутствуют
206	737758.18	1290936.36	данные отсутствуют	данные отсутствуют
206	737758.18	1290936.36	данные отсутствуют	данные отсутствуют
207	737759.38	1290935.42	данные отсутствуют	данные отсутствуют
208	737981.11	1291054.59	данные отсутствуют	данные отсутствуют
209	737984.61	1291055.95	данные отсутствуют	данные отсутствуют
210	737940.38	1291084.75	данные отсутствуют	данные отсутствуют
211	737693.06	1290951.94	данные отсутствуют	данные отсутствуют
212	737753.59	1290976.88	данные отсутствуют	данные отсутствуют
Государственный регистратор				ФГИС ЕГРН
полное наименование должности			подпись	инициалы, фамилия

М.П.

Земельный участок				
(вид объекта недвижимости)				
Лист № __ Раздела 4.2		Всего листов раздела 4.2 : __		Всего разделов: __
30.09.2021 № 99/2021/420699649				
Кадастровый номер:			02:22:000000:3826	
Номер точки	Координаты, м		Описание закрепления на местности	Средняя квадратическая погрешность определения координат характерных точек границы части земельного участка, м
	X	Y		
1	2	3	4	5
212	737753.59	1290976.88	данные отсутствуют	данные отсутствуют
212	737753.59	1290976.88	данные отсутствуют	данные отсутствуют
212	737753.59	1290976.88	данные отсутствуют	данные отсутствуют
213	737752.51	1290978.84	данные отсутствуют	данные отсутствуют
213	737752.51	1290978.84	данные отсутствуют	данные отсутствуют
213	737752.51	1290978.84	данные отсутствуют	данные отсутствуют
213	737752.51	1290978.84	данные отсутствуют	данные отсутствуют
213	737752.51	1290978.84	данные отсутствуют	данные отсутствуют
214	737754.48	1290979.91	данные отсутствуют	данные отсутствуют
214	737754.48	1290979.91	данные отсутствуют	данные отсутствуют
214	737754.48	1290979.91	данные отсутствуют	данные отсутствуют
214	737754.48	1290979.91	данные отсутствуют	данные отсутствуют
215	737755.55	1290977.95	данные отсутствуют	данные отсутствуют
215	737755.55	1290977.95	данные отсутствуют	данные отсутствуют
215	737755.55	1290977.95	данные отсутствуют	данные отсутствуют
215	737755.55	1290977.95	данные отсутствуют	данные отсутствуют
216	737749.4	1290955.36	данные отсутствуют	данные отсутствуют
216	737749.4	1290955.36	данные отсутствуют	данные отсутствуют
Государственный регистратор			ФГИС ЕГРН	
полное наименование должности			подпись	
			инициалы, фамилия	

М.П.

Раздел 4.2

Выписка из Единого государственного реестра недвижимости об объекте недвижимости
Сведения о частях земельного участка

Земельный участок				
(вид объекта недвижимости)				
Лист № __ Раздела 4.2		Всего листов раздела 4.2 : __		Всего разделов: __
30.09.2021 № 99/2021/420699649				
Кадастровый номер:			02:22:000000:3826	
Номер точки	Координаты, м		Описание закрепления на местности	Средняя квадратическая погрешность определения координат характерных точек границы части земельного участка, м
	X	Y		
1	2	3	4	5
216	737749.4	1290955.36	данные отсутствуют	данные отсутствуют
217	737749.4	1290957.54	данные отсутствуют	данные отсутствуют
217	737749.4	1290957.54	данные отсутствуют	данные отсутствуют
217	737749.4	1290957.54	данные отсутствуют	данные отсутствуют
218	737751.57	1290957.53	данные отсутствуют	данные отсутствуют
218	737751.57	1290957.53	данные отсутствуют	данные отсутствуют
218	737751.57	1290957.53	данные отсутствуют	данные отсутствуют
219	737751.57	1290955.37	данные отсутствуют	данные отсутствуют
219	737751.57	1290955.37	данные отсутствуют	данные отсутствуют
219	737751.57	1290955.37	данные отсутствуют	данные отсутствуют
220	735762.12	1289867.31	данные отсутствуют	данные отсутствуют
221	735911.54	1289947.23	данные отсутствуют	данные отсутствуют
222	735910.04	1289947.23	данные отсутствуют	данные отсутствуют
222	735910.04	1289947.23	данные отсутствуют	данные отсутствуют
223	735910.04	1289949.47	данные отсутствуют	данные отсутствуют
223	735910.04	1289949.47	данные отсутствуют	данные отсутствуют
224	735912.28	1289949.47	данные отсутствуют	данные отсутствуют
Государственный регистратор			ФГИС ЕГРН	
полное наименование должности			подпись	
			инициалы, фамилия	

М.П.

Выписка из Единого государственного реестра недвижимости об объекте недвижимости
Сведения о частях земельного участка

Земельный участок				
(вид объекта недвижимости)				
Лист № __ Раздела 4.2		Всего листов раздела 4.2 : __		Всего разделов: __
30.09.2021 № 99/2021/420699649				
Кадастровый номер:			02:22:000000:3826	
Номер точки	Координаты, м		Описание закрепления на местности	Средняя квадратическая погрешность определения координат характерных точек границы части земельного участка, м
	X	Y		
1	2	3	4	5
224	735912.28	1289949.47	данные отсутствуют	данные отсутствуют
225	735912.28	1289947.63	данные отсутствуют	данные отсутствуют
226	736143.26	1290071.18	данные отсутствуют	данные отсутствуют
227	736141.96	1290071.18	данные отсутствуют	данные отсутствуют
227	736141.96	1290071.18	данные отсутствуют	данные отсутствуют
228	736141.96	1290073.42	данные отсутствуют	данные отсутствуют
228	736141.96	1290073.42	данные отсутствуют	данные отсутствуют
229	736144.2	1290073.42	данные отсутствуют	данные отсутствуют
229	736144.2	1290073.42	данные отсутствуют	данные отсутствуют
230	736144.2	1290071.68	данные отсутствуют	данные отсутствуют
231	736187.46	1290094.82	данные отсутствуют	данные отсутствуют
232	736393.81	1290203.41	данные отсутствуют	данные отсутствуют
233	736592.87	1290310.96	данные отсутствуют	данные отсутствуют
234	736618.55	1290324.66	данные отсутствуют	данные отсутствуют
235	736616.97	1290324.66	данные отсутствуют	данные отсутствуют
235	736616.97	1290324.66	данные отсутствуют	данные отсутствуют
236	736616.97	1290326.9	данные отсутствуют	данные отсутствуют
Государственный регистратор			ФГИС ЕГРН	
полное наименование должности			подпись	
			инициалы, фамилия	

М.П.

Выписка из Единого государственного реестра недвижимости об объекте недвижимости
Сведения о частях земельного участка

Земельный участок				
(вид объекта недвижимости)				
Лист № __ Раздела 4.2		Всего листов раздела 4.2 : __		Всего разделов: __
30.09.2021 № 99/2021/420699649				
Кадастровый номер:			02:22:000000:3826	
Номер точки	Координаты, м		Описание закрепления на местности	Средняя квадратическая погрешность определения координат характерных точек границы части земельного участка, м
	X	Y		
1	2	3	4	5
236	736616.97	1290326.9	данные отсутствуют	данные отсутствуют
237	736619.21	1290326.9	данные отсутствуют	данные отсутствуют
237	736619.21	1290326.9	данные отсутствуют	данные отсутствуют
238	736619.21	1290325.01	данные отсутствуют	данные отсутствуют
239	736943.75	1290498.15	данные отсутствуют	данные отсутствуют
240	736986.72	1290549.3	данные отсутствуют	данные отсутствуют
240	736986.72	1290549.3	данные отсутствуют	данные отсутствуют
241	737030.23	1290596.85	данные отсутствуют	данные отсутствуют
242	736966.73	1290562.54	данные отсутствуют	данные отсутствуют
243	736571.14	1290351.5	данные отсутствуют	данные отсутствуют
244	736372.28	1290244.06	данные отсутствуют	данные отсутствуют
245	736165.98	1290135.49	данные отсутствуют	данные отсутствуют
246	735718.33	1289896.05	данные отсутствуют	данные отсутствуют
247	737006.47	1290577.42	данные отсутствуют	данные отсутствуют
247	737006.47	1290577.42	данные отсутствуют	данные отсутствуют
248	737005.42	1290579.4	данные отсутствуют	данные отсутствуют
248	737005.42	1290579.4	данные отсутствуют	данные отсутствуют
Государственный регистратор			ФГИС ЕГРН	
полное наименование должности			подпись	
			инициалы, фамилия	

М.П.

Земельный участок				
(вид объекта недвижимости)				
Лист № _____ Раздела 4.2		Всего листов раздела 4.2 : _____		Всего разделов: _____
30.09.2021 № 99/2021/420699649				
Кадастровый номер:				02:22:000000:3826
Номер точки	Координаты, м		Описание закрепления на местности	Средняя квадратическая погрешность определения координат характерных точек границы части земельного участка, м
	X	Y		
1	2	3	4	5
249	737007.39	1290580.45	данные отсутствуют	данные отсутствуют
249	737007.39	1290580.45	данные отсутствуют	данные отсутствуют
250	737008.45	1290578.48	данные отсутствуют	данные отсутствуют
250	737008.45	1290578.48	данные отсутствуют	данные отсутствуют
251	736975.88	1290541.85	данные отсутствуют	данные отсутствуют
251	736975.88	1290541.85	данные отсутствуют	данные отсутствуют
252	736975.88	1290544.09	данные отсутствуют	данные отсутствуют
252	736975.88	1290544.09	данные отсутствуют	данные отсутствуют
253	736978.12	1290544.09	данные отсутствуют	данные отсутствуют
253	736978.12	1290544.09	данные отсутствуют	данные отсутствуют
254	736978.12	1290541.85	данные отсутствуют	данные отсутствуют
254	736978.12	1290541.85	данные отсутствуют	данные отсутствуют
255	736807.62	1290471.51	данные отсутствуют	данные отсутствуют
255	736807.62	1290471.51	данные отсутствуют	данные отсутствуют
256	736806.56	1290473.48	данные отсутствуют	данные отсутствуют
256	736806.56	1290473.48	данные отсутствуют	данные отсутствуют
257	736808.54	1290474.54	данные отсутствуют	данные отсутствуют
Государственный регистратор				ФГИС ЕГРН
полное наименование должности			подпись	инициалы, фамилия

М.П.

Земельный участок				
(вид объекта недвижимости)				
Лист № _____ Раздела 4.2		Всего листов раздела 4.2 : _____		Всего разделов: _____
30.09.2021 № 99/2021/420699649				
Кадастровый номер:				02:22:000000:3826
Номер точки	Координаты, м		Описание закрепления на местности	Средняя квадратическая погрешность определения координат характерных точек границы части земельного участка, м
	X	Y		
1	2	3	4	5
257	736808.54	1290474.54	данные отсутствуют	данные отсутствуют
258	736809.59	1290472.57	данные отсутствуют	данные отсутствуют
258	736809.59	1290472.57	данные отсутствуют	данные отсутствуют
259	736843.81	1290446.12	данные отсутствуют	данные отсутствуют
259	736843.81	1290446.12	данные отсутствуют	данные отсутствуют
260	736843.81	1290448.36	данные отсутствуют	данные отсутствуют
260	736843.81	1290448.36	данные отсутствуют	данные отсутствуют
261	736846.05	1290448.36	данные отсутствуют	данные отсутствуют
261	736846.05	1290448.36	данные отсутствуют	данные отсутствуют
262	736846.05	1290446.12	данные отсутствуют	данные отсутствуют
262	736846.05	1290446.12	данные отсутствуют	данные отсутствуют
263	736782.93	1290438.81	данные отсутствуют	данные отсутствуют
263	736782.93	1290438.81	данные отсутствуют	данные отсутствуют
264	736782.93	1290441.05	данные отсутствуют	данные отсутствуют
264	736782.93	1290441.05	данные отсутствуют	данные отсутствуют
265	736785.17	1290441.05	данные отсутствуют	данные отсутствуют
265	736785.17	1290441.05	данные отсутствуют	данные отсутствуют
Государственный регистратор				ФГИС ЕГРН
полное наименование должности			подпись	инициалы, фамилия

М.П.

Выписка из Единого государственного реестра недвижимости об объекте недвижимости
Сведения о частях земельного участка

Земельный участок				
(вид объекта недвижимости)				
Лист № _____ Раздела 4.2		Всего листов раздела 4.2 : _____		Всего разделов: _____
30.09.2021 № 99/2021/420699649				
Кадастровый номер:			02:22:000000:3826	
Номер точки	Координаты, м		Описание закрепления на местности	Средняя квадратическая погрешность определения координат характерных точек границы части земельного участка, м
	X	Y		
1	2	3	4	5
266	736785.17	1290438.81	данные отсутствуют	данные отсутствуют
266	736785.17	1290438.81	данные отсутствуют	данные отсутствуют
267	736609.25	1290365.47	данные отсутствуют	данные отсутствуют
267	736609.25	1290365.47	данные отсутствуют	данные отсутствуют
268	736608.19	1290367.44	данные отсутствуют	данные отсутствуют
268	736608.19	1290367.44	данные отсутствуют	данные отсутствуют
269	736610.17	1290368.49	данные отсутствуют	данные отсутствуют
269	736610.17	1290368.49	данные отсутствуют	данные отсутствуют
270	736611.22	1290366.52	данные отсутствуют	данные отсутствуют
270	736611.22	1290366.52	данные отсутствуют	данные отсутствуют
271	736580.59	1290330.35	данные отсутствуют	данные отсутствуют
271	736580.59	1290330.35	данные отсутствуют	данные отсутствуют
272	736580.59	1290332.59	данные отсутствуют	данные отсутствуют
272	736580.59	1290332.59	данные отсутствуют	данные отсутствуют
273	736582.83	1290332.59	данные отсутствуют	данные отсутствуют
273	736582.83	1290332.59	данные отсутствуют	данные отсутствуют
274	736582.83	1290330.35	данные отсутствуют	данные отсутствуют
Государственный регистратор			ФГИС ЕГРН	
полное наименование должности			подпись	
			инициалы, фамилия	

М.П.

Выписка из Единого государственного реестра недвижимости об объекте недвижимости
Сведения о частях земельного участка

Земельный участок				
(вид объекта недвижимости)				
Лист № _____ Раздела 4.2		Всего листов раздела 4.2 : _____		Всего разделов: _____
30.09.2021 № 99/2021/420699649				
Кадастровый номер:			02:22:000000:3826	
Номер точки	Координаты, м		Описание закрепления на местности	Средняя квадратическая погрешность определения координат характерных точек границы части земельного участка, м
	X	Y		
1	2	3	4	5
274	736582.83	1290330.35	данные отсутствуют	данные отсутствуют
275	736410.4	1290259.2	данные отсутствуют	данные отсутствуют
275	736410.4	1290259.2	данные отсутствуют	данные отсутствуют
276	736409.35	1290261.18	данные отсутствуют	данные отсутствуют
276	736409.35	1290261.18	данные отсутствуют	данные отсутствуют
277	736411.33	1290262.23	данные отсутствуют	данные отсутствуют
277	736411.33	1290262.23	данные отсутствуют	данные отсутствуют
278	736412.38	1290260.25	данные отсутствуют	данные отсутствуют
278	736412.38	1290260.25	данные отсутствуют	данные отсутствуют
279	736381.77	1290224.17	данные отсутствуют	данные отсутствуют
280	736381.77	1290226.41	данные отсутствуют	данные отсутствуют
280	736381.77	1290226.41	данные отсутствуют	данные отсутствуют
281	736384.01	1290226.41	данные отсутствуют	данные отсутствуют
282	736384.01	1290224.17	данные отсутствуют	данные отсутствуют
282	736384.01	1290224.17	данные отсутствуют	данные отсутствуют
283	736382.89	1290199.86	данные отсутствуют	данные отсутствуют
283	736382.89	1290199.86	данные отсутствуют	данные отсутствуют
Государственный регистратор			ФГИС ЕГРН	
полное наименование должности			подпись	
			инициалы, фамилия	

М.П.

Земельный участок				
(вид объекта недвижимости)				
Лист № __ Раздела 4.2		Всего листов раздела 4.2 : __		Всего разделов: __
30.09.2021 № 99/2021/420699649				
Кадастровый номер:				02:22:000000:3826
Номер точки	Координаты, м		Описание закрепления на местности	Средняя квадратическая погрешность определения координат характерных точек границы части земельного участка, м
	X	Y		
1	2	3	4	5
284	736382.89	1290202.1	данные отсутствуют	данные отсутствуют
284	736382.89	1290202.1	данные отсутствуют	данные отсутствуют
285	736385.13	1290202.1	данные отсутствуют	данные отсутствуют
285	736385.13	1290202.1	данные отсутствуют	данные отсутствуют
286	736385.13	1290199.86	данные отсутствуют	данные отсутствуют
286	736385.13	1290199.86	данные отсутствуют	данные отсутствуют
287	736211.45	1290153.13	данные отсутствуют	данные отсутствуют
287	736211.45	1290153.13	данные отсутствуют	данные отсутствуют
288	736210.4	1290155.1	данные отсутствуют	данные отсутствуют
288	736210.4	1290155.1	данные отсутствуют	данные отсутствуют
289	736212.37	1290156.15	данные отсутствуют	данные отсутствуют
289	736212.37	1290156.15	данные отсутствуют	данные отсутствуют
290	736213.42	1290154.18	данные отсутствуют	данные отсутствуют
290	736213.42	1290154.18	данные отсутствуют	данные отсутствуют
291	736174.67	1290113.72	данные отсутствуют	данные отсутствуют
291	736174.67	1290113.72	данные отсутствуют	данные отсутствуют
292	736174.67	1290115.96	данные отсутствуют	данные отсутствуют
Государственный регистратор				ФГИС ЕГРН
полное наименование должности			подпись	инициалы, фамилия

М.П.

Раздел 4.2

Выписка из Единого государственного реестра недвижимости об объекте недвижимости
Сведения о частях земельного участка

Земельный участок				
(вид объекта недвижимости)				
Лист № __ Раздела 4.2		Всего листов раздела 4.2 : __		Всего разделов: __
30.09.2021 № 99/2021/420699649				
Кадастровый номер:				02:22:000000:3826
Номер точки	Координаты, м		Описание закрепления на местности	Средняя квадратическая погрешность определения координат характерных точек границы части земельного участка, м
	X	Y		
1	2	3	4	5
292	736174.67	1290115.96	данные отсутствуют	данные отсутствуют
293	736176.91	1290115.96	данные отсутствуют	данные отсутствуют
293	736176.91	1290115.96	данные отсутствуют	данные отсутствуют
294	736176.91	1290113.72	данные отсутствуют	данные отсутствуют
294	736176.91	1290113.72	данные отсутствуют	данные отсутствуют
295	736003.86	1290042.17	данные отсутствуют	данные отсутствуют
295	736003.86	1290042.17	данные отсутствуют	данные отсутствуют
296	736002.81	1290044.15	данные отсутствуют	данные отсутствуют
296	736002.81	1290044.15	данные отсутствуют	данные отсутствуют
297	736004.78	1290045.2	данные отсутствуют	данные отсутствуют
297	736004.78	1290045.2	данные отсутствуют	данные отсутствуют
298	736005.84	1290043.23	данные отсутствуют	данные отсутствуют
298	736005.84	1290043.23	данные отсутствуют	данные отсутствуют
299	735977.22	1290007.71	данные отсутствуют	данные отсутствуют
299	735977.22	1290007.71	данные отсутствуют	данные отсутствуют
300	735977.22	1290009.95	данные отсутствуют	данные отсутствуют
301	735979.46	1290009.95	данные отсутствуют	данные отсутствуют
Государственный регистратор				ФГИС ЕГРН
полное наименование должности			подпись	инициалы, фамилия

М.П.

Выписка из Единого государственного реестра недвижимости об объекте недвижимости
Сведения о частях земельного участка

Земельный участок				
(вид объекта недвижимости)				
Лист № _____ Раздела 4.2		Всего листов раздела 4.2 : _____		Всего разделов: _____
30.09.2021 № 99/2021/420699649				
Кадастровый номер:			02:22:000000:3826	
Номер точки	Координаты, м		Описание закрепления на местности	Средняя квадратическая погрешность определения координат характерных точек границы части земельного участка, м
	X	Y		
1	2	3	4	5
301	735979.46	1290009.95	данные отсутствуют	данные отсутствуют
302	735979.46	1290007.71	данные отсутствуют	данные отсутствуют
302	735979.46	1290007.71	данные отсутствуют	данные отсутствуют
303	735805.1	1289935.98	данные отсутствуют	данные отсутствуют
303	735805.1	1289935.98	данные отсутствуют	данные отсутствуют
304	735804.04	1289937.95	данные отсутствуют	данные отсутствуют
304	735804.04	1289937.95	данные отсутствуют	данные отсутствуют
305	735806.02	1289939.01	данные отсутствуют	данные отсутствуют
305	735806.02	1289939.01	данные отсутствуют	данные отсутствуют
306	735807.07	1289937.04	данные отсутствуют	данные отсутствуют
306	735807.07	1289937.04	данные отсутствуют	данные отсутствуют
307	735778.59	1289901.77	данные отсутствуют	данные отсутствуют
307	735778.59	1289901.77	данные отсутствуют	данные отсутствуют
308	735778.59	1289904.01	данные отсутствуют	данные отсутствуют
309	735780.83	1289904.01	данные отсутствуют	данные отсутствуют
309	735780.83	1289904.01	данные отсутствуют	данные отсутствуют
310	735780.83	1289901.77	данные отсутствуют	данные отсутствуют
Государственный регистратор				ФГИС ЕГРН
полное наименование должности			подпись	инициалы, фамилия

М.П.

Выписка из Единого государственного реестра недвижимости об объекте недвижимости
Сведения о частях земельного участка

Земельный участок				
(вид объекта недвижимости)				
Лист № _____ Раздела 4.2		Всего листов раздела 4.2 : _____		Всего разделов: _____
30.09.2021 № 99/2021/420699649				
Кадастровый номер:			02:22:000000:3826	
Номер точки	Координаты, м		Описание закрепления на местности	Средняя квадратическая погрешность определения координат характерных точек границы части земельного участка, м
	X	Y		
1	2	3	4	5
310	735780.83	1289901.77	данные отсутствуют	данные отсутствуют
311	734774.89	1289340.28	данные отсутствуют	данные отсутствуют
312	734933.15	1289425.6	данные отсутствуют	данные отсутствуют
313	734933.15	1289427.04	данные отсутствуют	данные отсутствуют
313	734933.15	1289427.04	данные отсутствуют	данные отсутствуют
314	734935.39	1289427.04	данные отсутствуют	данные отсутствуют
314	734935.39	1289427.04	данные отсутствуют	данные отсутствуют
315	734935.39	1289426.81	данные отсутствуют	данные отсутствуют
316	734968.18	1289444.49	данные отсутствуют	данные отсутствуют
317	735173.8	1289552.62	данные отсутствуют	данные отсутствуют
318	735172.32	1289552.62	данные отсутствуют	данные отсутствуют
318	735172.32	1289552.62	данные отсутствуют	данные отсутствуют
319	735172.32	1289554.86	данные отсутствуют	данные отсутствуют
319	735172.32	1289554.86	данные отсутствуют	данные отсутствуют
320	735174.56	1289554.86	данные отсутствуют	данные отсутствуют
320	735174.56	1289554.86	данные отсутствуют	данные отсутствуют
321	735174.56	1289553.02	данные отсутствуют	данные отсутствуют
Государственный регистратор				ФГИС ЕГРН
полное наименование должности			подпись	инициалы, фамилия

М.П.

Земельный участок				
(вид объекта недвижимости)				
Лист № _____ Раздела 4.2		Всего листов раздела 4.2 : _____		Всего разделов: _____
30.09.2021 № 99/2021/420699649				
Кадастровый номер:			02:22:000000:3826	
Номер точки	Координаты, м		Описание закрепления на местности	Средняя квадратическая погрешность определения координат характерных точек границы части земельного участка, м
	X	Y		
1	2	3	4	5
322	735398.66	1289672.89	данные отсутствуют	данные отсутствуют
323	735397.05	1289672.89	данные отсутствуют	данные отсутствуют
323	735397.05	1289672.89	данные отсутствуют	данные отсутствуют
324	735397.05	1289675.13	данные отсутствуют	данные отсутствуют
324	735397.05	1289675.13	данные отсутствуют	данные отсутствуют
325	735399.29	1289675.13	данные отсутствуют	данные отсутствуют
325	735399.29	1289675.13	данные отсутствуют	данные отсутствуют
326	735399.29	1289673.23	данные отсутствуют	данные отсутствуют
327	735496.09	1289725.01	данные отсутствуют	данные отсутствуют
328	735514.59	1289787.07	данные отсутствуют	данные отсутствуют
329	735152.75	1289593.53	данные отсутствуют	данные отсутствуют
330	734946.65	1289485.15	данные отсутствуют	данные отсутствуют
331	734764.31	1289386.84	данные отсутствуют	данные отсутствуют
332	735376.81	1289707.04	данные отсутствуют	данные отсутствуют
332	735376.81	1289707.04	данные отсутствуют	данные отсутствуют
333	735375.75	1289709.01	данные отсутствуют	данные отсутствуют
333	735375.75	1289709.01	данные отсутствуют	данные отсутствуют
Государственный регистратор				ФГИС ЕГРН
полное наименование должности			подпись	инициалы, фамилия

М.П.

Земельный участок				
(вид объекта недвижимости)				
Лист № _____ Раздела 4.2		Всего листов раздела 4.2 : _____		Всего разделов: _____
30.09.2021 № 99/2021/420699649				
Кадастровый номер:			02:22:000000:3826	
Номер точки	Координаты, м		Описание закрепления на местности	Средняя квадратическая погрешность определения координат характерных точек границы части земельного участка, м
	X	Y		
1	2	3	4	5
334	735377.72	1289710.07	данные отсутствуют	данные отсутствуют
334	735377.72	1289710.07	данные отсутствуют	данные отсутствуют
335	735378.78	1289708.1	данные отсутствуют	данные отсутствуют
335	735378.78	1289708.1	данные отсутствуют	данные отсутствуют
336	735381.68	1289689.28	данные отсутствуют	данные отсутствуют
336	735381.68	1289689.28	данные отсутствуют	данные отсутствуют
337	735381.68	1289691.52	данные отсутствуют	данные отсутствуют
337	735381.68	1289691.52	данные отсутствуют	данные отсутствуют
338	735383.92	1289691.52	данные отсутствуют	данные отсутствуют
338	735383.92	1289691.52	данные отсутствуют	данные отсутствуют
339	735383.92	1289689.28	данные отсутствуют	данные отсутствуют
339	735383.92	1289689.28	данные отсутствуют	данные отсутствуют
340	735178.74	1289600.94	данные отсутствуют	данные отсутствуют
340	735178.74	1289600.94	данные отсутствуют	данные отсутствуют
341	735177.68	1289602.91	данные отсутствуют	данные отсутствуют
341	735177.68	1289602.91	данные отсутствуют	данные отсутствуют
342	735179.65	1289603.97	данные отсутствуют	данные отсутствуют
Государственный регистратор				ФГИС ЕГРН
полное наименование должности			подпись	инициалы, фамилия

М.П.

Выписка из Единого государственного реестра недвижимости об объекте недвижимости
Сведения о частях земельного участка

Земельный участок				
(вид объекта недвижимости)				
Лист №		Раздела 4.2		Всего листов раздела 4.2 : ____
				Всего разделов: ____
				Всего листов выписки: ____
30.09.2021 № 99/2021/420699649				
Кадастровый номер:				02:22:000000:3826
Номер точки	Координаты, м		Описание закрепления на местности	Средняя квадратическая погрешность определения координат характерных точек границы части земельного участка, м
	X	Y		
1	2	3	4	5
342	735179.65	1289603.97	данные отсутствуют	данные отсутствуют
343	735180.71	1289602	данные отсутствуют	данные отсутствуют
343	735180.71	1289602	данные отсутствуют	данные отсутствуют
344	735163.26	1289573.29	данные отсутствуют	данные отсутствуют
345	735163.26	1289575.53	данные отсутствуют	данные отсутствуют
345	735163.26	1289575.53	данные отсутствуют	данные отсутствуют
346	735165.5	1289575.53	данные отсутствуют	данные отсутствуют
347	735165.5	1289573.29	данные отсутствуют	данные отсутствуют
347	735165.5	1289573.29	данные отсутствуют	данные отсутствуют
348	734966.89	1289487.48	данные отсутствуют	данные отсутствуют
348	734966.89	1289487.48	данные отсутствуют	данные отсутствуют
349	734965.84	1289489.45	данные отсутствуют	данные отсутствуют
349	734965.84	1289489.45	данные отсутствуют	данные отсутствуют
350	734967.81	1289490.51	данные отсутствуют	данные отсутствуют
350	734967.81	1289490.51	данные отсутствуют	данные отсутствуют
351	734968.86	1289488.53	данные отсутствуют	данные отсутствуют
351	734968.86	1289488.53	данные отсутствуют	данные отсутствуют
Государственный регистратор				ФГИС ЕГРН
полное наименование должности			подпись	инициалы, фамилия

М.П.

Выписка из Единого государственного реестра недвижимости об объекте недвижимости
Сведения о частях земельного участка

Земельный участок				
(вид объекта недвижимости)				
Лист №		Раздела 4.2		Всего листов раздела 4.2 : ____
				Всего разделов: ____
				Всего листов выписки: ____
30.09.2021 № 99/2021/420699649				
Кадастровый номер:				02:22:000000:3826
Номер точки	Координаты, м		Описание закрепления на местности	Средняя квадратическая погрешность определения координат характерных точек границы части земельного участка, м
	X	Y		
1	2	3	4	5
352	734956.67	1289462.67	данные отсутствуют	данные отсутствуют
353	734956.67	1289464.91	данные отсутствуют	данные отсутствуют
353	734956.67	1289464.91	данные отсутствуют	данные отсутствуют
354	734958.91	1289464.91	данные отсутствуют	данные отсутствуют
355	734958.91	1289462.67	данные отсутствуют	данные отсутствуют
356	737769.95	1290915.76	данные отсутствуют	данные отсутствуют
357	738006.96	1291041.4	данные отсутствуют	данные отсутствуют
358	737962.89	1291070.09	данные отсутствуют	данные отсутствуют
359	737750.55	1290957.53	данные отсутствуют	данные отсутствуют
360	737749.4	1290956.93	данные отсутствуют	данные отсутствуют
361	737748.37	1290956.38	данные отсутствуют	данные отсутствуют
362	737656.59	1290907.38	данные отсутствуют	данные отсутствуют
363	737580.8	1290814.76	данные отсутствуют	данные отсутствуют
364	737759.94	1290934.98	данные отсутствуют	данные отсутствуют
364	737759.94	1290934.98	данные отсутствуют	данные отсутствуют
365	737758.56	1290933.22	данные отсутствуют	данные отсутствуют
365	737758.56	1290933.22	данные отсутствуют	данные отсутствуют
Государственный регистратор				ФГИС ЕГРН
полное наименование должности			подпись	инициалы, фамилия

М.П.

Земельный участок				
(вид объекта недвижимости)				
Лист № _____ Раздела 4.2		Всего листов раздела 4.2 : _____		Всего разделов: _____
30.09.2021 № 99/2021/420699649				
Кадастровый номер:			02:22:000000:3826	
Номер точки	Координаты, м		Описание закрепления на местности	Средняя квадратическая погрешность определения координат характерных точек границы части земельного участка, м
	X	Y		
1	2	3	4	5
366	735783.09	1289853.55	данные отсутствуют	данные отсутствуют
367	735922.76	1289927.95	данные отсутствуют	данные отсутствуют
368	736153.6	1290052.41	данные отсутствуют	данные отсутствуют
369	736394.98	1290178.74	данные отсутствуют	данные отсутствуют
370	736628.58	1290305.85	данные отсутствуют	данные отсутствуют
371	736906.41	1290453.69	данные отсутствуют	данные отсутствуют
372	736985.53	1290547.89	данные отсутствуют	данные отсутствуют
373	736978.12	1290543.94	данные отсутствуют	данные отсутствуют
374	736975.88	1290542.75	данные отсутствуют	данные отсутствуют
375	736784.75	1290441.05	данные отсутствуют	данные отсутствуют
376	736782.93	1290440.08	данные отсутствуют	данные отсутствуют
377	736606.88	1290346.4	данные отсутствуют	данные отсутствуют
378	736581.5	1290332.59	данные отсутствуют	данные отсутствуют
379	736580.59	1290332.1	данные отсутствуют	данные отсутствуют
380	736384.01	1290225.14	данные отсутствуют	данные отсутствуют
381	736382.23	1290224.17	данные отсутствуют	данные отсутствуют
382	736373.48	1290219.41	данные отсутствуют	данные отсутствуют
Государственный регистратор				ФГИС ЕГРН
полное наименование должности			подпись	инициалы, фамилия

М.П.

Земельный участок				
(вид объекта недвижимости)				
Лист № _____ Раздела 4.2		Всего листов раздела 4.2 : _____		Всего разделов: _____
30.09.2021 № 99/2021/420699649				
Кадастровый номер:			02:22:000000:3826	
Номер точки	Координаты, м		Описание закрепления на местности	Средняя квадратическая погрешность определения координат характерных точек границы части земельного участка, м
	X	Y		
1	2	3	4	5
383	736175.82	1290115.96	данные отсутствуют	данные отсутствуют
384	736174.67	1290115.36	данные отсутствуют	данные отсутствуют
385	736132.14	1290093.1	данные отсутствуют	данные отсутствуют
386	735977.93	1290009.95	данные отсутствуют	данные отсутствуют
387	735977.22	1290009.57	данные отсутствуют	данные отсутствуют
388	735901.09	1289968.52	данные отсутствуют	данные отсутствуют
389	735779.99	1289904.01	данные отсутствуют	данные отсутствуют
390	735778.59	1289903.27	данные отсутствуют	данные отсутствуют
391	735739.26	1289882.32	данные отсутствуют	данные отсутствуют
392	736619.21	1290324.66	данные отсутствуют	данные отсутствуют
393	736144.2	1290071.18	данные отсутствуют	данные отсутствуют
394	735912.28	1289947.23	данные отсутствуют	данные отсутствуют
395	734780.25	1289316.68	данные отсутствуют	данные отсутствуют
396	734945.18	1289402.34	данные отсутствуют	данные отсутствуют
397	735497.81	1289700.31	данные отсутствуют	данные отсутствуют
398	735492.41	1289712.65	данные отсутствуют	данные отсутствуют
399	735505.55	1289756.74	данные отсутствуют	данные отсутствуют
Государственный регистратор				ФГИС ЕГРН
полное наименование должности			подпись	инициалы, фамилия

М.П.

Выписка из Единого государственного реестра недвижимости об объекте недвижимости
Сведения о частях земельного участка

Земельный участок				
(вид объекта недвижимости)				
Лист № __ Раздела 4.2		Всего листов раздела 4.2 : __		Всего разделов: __
30.09.2021 № 99/2021/420699649				
Кадастровый номер:			02:22:000000:3826	
Номер точки	Координаты, м		Описание закрепления на местности	Средняя квадратическая погрешность определения координат характерных точек границы части земельного участка, м
	X	Y		
1	2	3	4	5
400	735383.92	1289691.16	данные отсутствуют	данные отсутствуют
401	735381.68	1289689.95	данные отсутствуют	данные отсутствуют
402	735165.5	1289573.39	данные отсутствуют	данные отсутствуют
403	735165.31	1289573.29	данные отсутствуют	данные отсутствуют
404	734923.82	1289443.08	данные отсутствуют	данные отсутствуют
405	734769.72	1289363.04	данные отсутствуют	данные отсутствуют
406	735399.29	1289672.89	данные отсутствуют	данные отсутствуют
407	735174.56	1289552.62	данные отсутствуют	данные отсутствуют
408	734933.15	1289424.8	данные отсутствуют	данные отсутствуют
409	734935.39	1289424.8	данные отсутствуют	данные отсутствуют
410	737656.43	1290907.18	данные отсутствуют	данные отсутствуют
411	737749.4	1290956.72	данные отсутствуют	данные отсутствуют
412	737750.93	1290957.53	данные отсутствуют	данные отсутствуют
413	737962.57	1291070.3	данные отсутствуют	данные отсутствуют
414	737930.03	1291091.49	данные отсутствуют	данные отсутствуют
415	737709.62	1290974.05	данные отсутствуют	данные отсутствуют
416	737709.45	1290972.4	данные отсутствуют	данные отсутствуют
Государственный регистратор			ФГИС ЕГРН	
полное наименование должности			подпись	
			инициалы, фамилия	

М.П.

Выписка из Единого государственного реестра недвижимости об объекте недвижимости
Сведения о частях земельного участка

Земельный участок				
(вид объекта недвижимости)				
Лист № __ Раздела 4.2		Всего листов раздела 4.2 : __		Всего разделов: __
30.09.2021 № 99/2021/420699649				
Кадастровый номер:			02:22:000000:3826	
Номер точки	Координаты, м		Описание закрепления на местности	Средняя квадратическая погрешность определения координат характерных точек границы части земельного участка, м
	X	Y		
1	2	3	4	5
416	737709.45	1290972.4	данные отсутствуют	данные отсутствуют
417	737709.06	1290971.96	данные отсутствуют	данные отсутствуют
417	737709.06	1290971.96	данные отсутствуют	данные отсутствуют
418	737709.3	1290971.78	данные отсутствуют	данные отсутствуют
418	737709.3	1290971.78	данные отсутствуют	данные отсутствуют
419	735738.78	1289882.63	данные отсутствуют	данные отсутствуют
420	735814.15	1289923.24	данные отсутствуют	данные отсутствуют
421	736174.67	1290115.33	данные отсутствуют	данные отсутствуют
422	736175.85	1290115.96	данные отсутствуют	данные отсутствуют
423	736381.77	1290225.68	данные отсутствуют	данные отсутствуют
424	736383.14	1290226.41	данные отсутствуют	данные отсутствуют
425	736580.59	1290331.62	данные отсутствуют	данные отсутствуют
426	736582.42	1290332.59	данные отсутствуют	данные отсутствуют
427	736618.34	1290351.73	данные отсутствуют	данные отсутствуют
428	736782.93	1290440.54	данные отсутствуют	данные отсутствуют
429	736783.87	1290441.05	данные отсутствуют	данные отсутствуют
430	736817.08	1290458.97	данные отсутствуют	данные отсутствуют
Государственный регистратор			ФГИС ЕГРН	
полное наименование должности			подпись	
			инициалы, фамилия	

М.П.

Земельный участок				
(вид объекта недвижимости)				
Лист №		Раздела 4.2		Всего листов раздела 4.2 : ____
				Всего разделов: ____
				Всего листов выписки: ____
30.09.2021 № 99/2021/420699649				
Кадастровый номер:				02:22:000000:3826
Номер точки	Координаты, м		Описание закрепления на местности	Средняя квадратическая погрешность определения координат характерных точек границы части земельного участка, м
	X	Y		
1	2	3	4	5
431	736975.88	1290542.19	данные отсутствуют	данные отсутствуют
432	736978.12	1290543.37	данные отсутствуют	данные отсутствуют
433	736984.58	1290546.75	данные отсутствуют	данные отсутствуют
434	737053.78	1290622.59	данные отсутствуют	данные отсутствуют
435	736998.45	1290592.41	данные отсутствуют	данные отсутствуют
436	736801.21	1290489.04	данные отсутствуют	данные отсутствуют
437	736602.33	1290381.73	данные отсутствуют	данные отсутствуют
438	735798.09	1289953.21	данные отсутствуют	данные отсутствуют
439	735706.47	1289903.83	данные отсутствуют	данные отсутствуют
440	734769.52	1289363.92	данные отсутствуют	данные отсутствуют
441	734956.67	1289464	данные отсутствуют	данные отсутствуют
442	734958.37	1289464.91	данные отсутствуют	данные отсутствуют
443	735163.26	1289574.48	данные отсутствуют	данные отсутствуют
444	735165.23	1289575.53	данные отсутствуют	данные отсутствуют
445	735187.11	1289587.23	данные отсутствуют	данные отсутствуют
446	735381.68	1289690.24	данные отсутствуют	данные отсутствуют
447	735383.92	1289691.42	данные отсутствуют	данные отсутствуют
Государственный регистратор				ФГИС ЕГРН
полное наименование должности			подпись	инициалы, фамилия

М.П.

Земельный участок				
(вид объекта недвижимости)				
Лист №		Раздела 4.2		Всего листов раздела 4.2 : ____
				Всего разделов: ____
				Всего листов выписки: ____
30.09.2021 № 99/2021/420699649				
Кадастровый номер:				02:22:000000:3826
Номер точки	Координаты, м		Описание закрепления на местности	Средняя квадратическая погрешность определения координат характерных точек границы части земельного участка, м
	X	Y		
1	2	3	4	5
448	735386.5	1289692.79	данные отсутствуют	данные отсутствуют
449	735505.62	1289756.98	данные отсутствуют	данные отсутствуют
450	735518.69	1289800.83	данные отсутствуют	данные отсутствуют
451	735517.42	1289801.96	данные отсутствуют	данные отсутствуют
452	735370.55	1289722.81	данные отсутствуют	данные отсутствуют
453	735171.16	1289617.25	данные отсутствуют	данные отсутствуют
454	734761.7	1289398.3	данные отсутствуют	данные отсутствуют
455	739484.77	1287196.7	данные отсутствуют	данные отсутствуют
456	739531.22	1287203.55	данные отсутствуют	данные отсутствуют
457	739031.25	1288581.66	данные отсутствуют	данные отсутствуют
458	738964.25	1288761.07	данные отсутствуют	данные отсутствуют
459	738924.86	1288871.92	данные отсутствуют	данные отсутствуют
460	738877.49	1288867.87	данные отсутствуют	данные отсутствуют
461	738921	1288745.42	данные отсутствуют	данные отсутствуют
462	738988.02	1288565.94	данные отсутствуют	данные отсутствуют
463	738942.74	1288752.26	данные отсутствуют	данные отсутствуют
463	738942.74	1288752.26	данные отсутствуют	данные отсутствуют
Государственный регистратор				ФГИС ЕГРН
полное наименование должности			подпись	инициалы, фамилия

М.П.

Выписка из Единого государственного реестра недвижимости об объекте недвижимости
Сведения о частях земельного участка

Земельный участок				
(вид объекта недвижимости)				
Лист № ___ Раздела 4.2		Всего листов раздела 4.2 : ___		Всего разделов: ___
30.09.2021 № 99/2021/420699649				
Кадастровый номер:			02:22:000000:3826	
Номер точки	Координаты, м		Описание закрепления на местности	Средняя квадратическая погрешность определения координат характерных точек границы части земельного участка, м
	X	Y		
1	2	3	4	5
464	738942.74	1288754.5	данные отсутствуют	данные отсутствуют
464	738942.74	1288754.5	данные отсутствуют	данные отсутствуют
465	738944.98	1288754.5	данные отсутствуют	данные отсутствуют
466	738944.98	1288752.26	данные отсутствуют	данные отсутствуют
467	739007.96	1288572.83	данные отсутствуют	данные отсутствуют
467	739007.96	1288572.83	данные отсутствуют	данные отсутствуют
468	739007.96	1288575.07	данные отсутствуют	данные отсутствуют
468	739007.96	1288575.07	данные отсутствуют	данные отсутствуют
469	739010.2	1288575.07	данные отсутствуют	данные отсутствуют
470	739010.2	1288572.83	данные отсутствуют	данные отсутствуют
471	739070.8	1288399.78	данные отсутствуют	данные отсутствуют
471	739070.8	1288399.78	данные отсутствуют	данные отсутствуют
472	739070.8	1288402.02	данные отсутствуют	данные отсутствуют
472	739070.8	1288402.02	данные отсутствуют	данные отсутствуют
473	739073.04	1288402.02	данные отсутствуют	данные отсутствуют
474	739073.04	1288399.78	данные отсутствуют	данные отсутствуют
475	739133.49	1288226.95	данные отсутствуют	данные отсутствуют
Государственный регистратор			ФГИС ЕГРН	
полное наименование должности			подпись	
			инициалы, фамилия	

М.П.

Выписка из Единого государственного реестра недвижимости об объекте недвижимости
Сведения о частях земельного участка

Земельный участок				
(вид объекта недвижимости)				
Лист № ___ Раздела 4.2		Всего листов раздела 4.2 : ___		Всего разделов: ___
30.09.2021 № 99/2021/420699649				
Кадастровый номер:			02:22:000000:3826	
Номер точки	Координаты, м		Описание закрепления на местности	Средняя квадратическая погрешность определения координат характерных точек границы части земельного участка, м
	X	Y		
1	2	3	4	5
475	739133.49	1288226.95	данные отсутствуют	данные отсутствуют
476	739133.49	1288229.19	данные отсутствуют	данные отсутствуют
476	739133.49	1288229.19	данные отсутствуют	данные отсутствуют
477	739135.73	1288229.19	данные отсутствуют	данные отсутствуют
478	739135.73	1288226.95	данные отсутствуют	данные отсутствуют
479	739196.09	1288054.45	данные отсутствуют	данные отсутствуют
479	739196.09	1288054.45	данные отсутствуют	данные отсутствуют
480	739196.09	1288056.69	данные отсутствуют	данные отсутствуют
480	739196.09	1288056.69	данные отсутствуют	данные отсутствуют
481	739198.33	1288056.69	данные отсутствуют	данные отсутствуют
482	739198.33	1288054.45	данные отсутствуют	данные отсутствуют
483	739259	1287881.02	данные отсутствуют	данные отсутствуют
483	739259	1287881.02	данные отсутствуют	данные отсутствуют
484	739259	1287883.26	данные отсутствуют	данные отсутствуют
484	739259	1287883.26	данные отсутствуют	данные отсутствуют
485	739261.24	1287883.26	данные отсутствуют	данные отсутствуют
486	739261.24	1287881.02	данные отсутствуют	данные отсутствуют
Государственный регистратор			ФГИС ЕГРН	
полное наименование должности			подпись	
			инициалы, фамилия	

М.П.

Земельный участок						
(вид объекта недвижимости)						
Лист №		Раздела 4.2		Всего листов раздела 4.2 : ____	Всего разделов: ____	Всего листов выписки: ____
30.09.2021 № 99/2021/420699649						
Кадастровый номер: 02:22:000000:3826						
Номер точки	Координаты, м		Описание закрепления на местности	Средняя квадратическая погрешность определения координат характерных точек границы части земельного участка, м		
	X	Y				
1	2	3	4	5		
487	739321.83	1287708.54	данные отсутствуют	данные отсутствуют		
487	739321.83	1287708.54	данные отсутствуют	данные отсутствуют		
487	739321.83	1287708.54	данные отсутствуют	данные отсутствуют		
488	739321.83	1287710.78	данные отсутствуют	данные отсутствуют		
488	739321.83	1287710.78	данные отсутствуют	данные отсутствуют		
489	739324.07	1287710.78	данные отсутствуют	данные отсутствуют		
489	739324.07	1287710.78	данные отсутствуют	данные отсутствуют		
490	739324.07	1287708.54	данные отсутствуют	данные отсутствуют		
490	739324.07	1287708.54	данные отсутствуют	данные отсутствуют		
491	739384.64	1287528.28	данные отсутствуют	данные отсутствуют		
491	739384.64	1287528.28	данные отсутствуют	данные отсутствуют		
491	739384.64	1287528.28	данные отсутствуют	данные отсутствуют		
492	739384.94	1287534.82	данные отсутствуют	данные отсутствуют		
492	739384.94	1287534.82	данные отсутствуют	данные отсутствуют		
492	739384.94	1287534.82	данные отсутствуют	данные отсутствуют		
493	739390.86	1287534.55	данные отсутствуют	данные отсутствуют		
493	739390.86	1287534.55	данные отсутствуют	данные отсутствуют		
Государственный регистратор					ФГИС ЕГРН	
полное наименование должности			подпись		инициалы, фамилия	

М.П.

Земельный участок						
(вид объекта недвижимости)						
Лист №		Раздела 4.2		Всего листов раздела 4.2 : ____	Всего разделов: ____	Всего листов выписки: ____
30.09.2021 № 99/2021/420699649						
Кадастровый номер: 02:22:000000:3826						
Номер точки	Координаты, м		Описание закрепления на местности	Средняя квадратическая погрешность определения координат характерных точек границы части земельного участка, м		
	X	Y				
1	2	3	4	5		
494	739390.57	1287528.01	данные отсутствуют	данные отсутствуют		
494	739390.57	1287528.01	данные отсутствуют	данные отсутствуют		
495	739462.82	1287319.78	данные отсутствуют	данные отсутствуют		
495	739462.82	1287319.78	данные отсутствуют	данные отсутствуют		
496	739462.82	1287322.02	данные отсутствуют	данные отсутствуют		
496	739462.82	1287322.02	данные отсутствуют	данные отсутствуют		
497	739465.06	1287322.02	данные отсутствуют	данные отсутствуют		
497	739465.06	1287322.02	данные отсутствуют	данные отсутствуют		
498	739465.06	1287319.78	данные отсутствуют	данные отсутствуют		
498	739465.06	1287319.78	данные отсутствуют	данные отсутствуют		
499	738578.89	1290605.01	данные отсутствуют	данные отсутствуют		
500	737715.86	1291033.17	данные отсутствуют	данные отсутствуют		
501	737710.26	1290980.13	данные отсутствуют	данные отсутствуют		
502	738548.04	1290564.49	данные отсутствуют	данные отсутствуют		
503	737506.27	1291117.08	данные отсутствуют	данные отсутствуют		
503	737506.27	1291117.08	данные отсутствуют	данные отсутствуют		
504	737345.68	1291232.01	данные отсутствуют	данные отсутствуют		
Государственный регистратор					ФГИС ЕГРН	
полное наименование должности			подпись		инициалы, фамилия	

М.П.

Выписка из Единого государственного реестра недвижимости об объекте недвижимости
Сведения о частях земельного участка

Земельный участок				
(вид объекта недвижимости)				
Лист № _____ Раздела 4.2		Всего листов раздела 4.2 : _____		Всего разделов: _____
30.09.2021 № 99/2021/420699649				
Кадастровый номер:			02:22:000000:3826	
Номер точки	Координаты, м		Описание закрепления на местности	Средняя квадратическая погрешность определения координат характерных точек границы части земельного участка, м
	X	Y		
1	2	3	4	5
505	737143.32	1291348.25	данные отсутствуют	данные отсутствуют
506	737104.87	1291370.46	данные отсутствуют	данные отсутствуют
507	737070.93	1291332.33	данные отсутствуют	данные отсутствуют
508	737118.37	1291304.93	данные отсутствуют	данные отсутствуют
509	737485.29	1291094.16	данные отсутствуют	данные отсутствуют
510	737129.85	1291325.49	данные отсутствуют	данные отсутствуют
510	737129.85	1291325.49	данные отсутствуют	данные отсутствуют
511	737129.76	1291327.49	данные отсутствуют	данные отсутствуют
511	737129.76	1291327.49	данные отсутствуют	данные отсутствуют
512	737131.75	1291327.59	данные отсутствуют	данные отсутствуют
512	737131.75	1291327.59	данные отсутствуют	данные отсутствуют
513	737131.85	1291325.59	данные отсутствуют	данные отсутствуют
513	737131.85	1291325.59	данные отсутствуют	данные отсутствуют
514	734515.91	1290479.81	данные отсутствуют	данные отсутствуют
515	734518.96	1290481.04	данные отсутствуют	данные отсутствуют
516	734778.47	1290603.11	данные отсутствуют	данные отсутствуют
517	734510.53	1290503.59	данные отсутствуют	данные отсутствуют
Государственный регистратор				ФГИС ЕГРН
полное наименование должности			подпись	инициалы, фамилия

М.П.

Выписка из Единого государственного реестра недвижимости об объекте недвижимости
Сведения о частях земельного участка

Земельный участок				
(вид объекта недвижимости)				
Лист № _____ Раздела 4.2		Всего листов раздела 4.2 : _____		Всего разделов: _____
30.09.2021 № 99/2021/420699649				
Кадастровый номер:			02:22:000000:3826	
Номер точки	Координаты, м		Описание закрепления на местности	Средняя квадратическая погрешность определения координат характерных точек границы части земельного участка, м
	X	Y		
1	2	3	4	5
517	734510.53	1290503.59	данные отсутствуют	данные отсутствуют
518	734510.56	1290503.36	данные отсутствуют	данные отсутствуют
518	734510.56	1290503.36	данные отсутствуют	данные отсутствуют
519	739497.88	1287198.64	данные отсутствуют	данные отсутствуют
520	739108.69	1288274.58	данные отсутствуют	данные отсутствуют
521	738894.01	1288869.28	данные отсутствуют	данные отсутствуют
522	738863.09	1288866.64	данные отсутствуют	данные отсутствуют
523	739080.49	1288264.36	данные отсутствуют	данные отсутствуют
524	739467.59	1287194.17	данные отсутствуют	данные отсутствуют
525	733865.85	1286439.01	данные отсутствуют	данные отсутствуют
525	733865.85	1286439.01	данные отсутствуют	данные отсутствуют
526	733893.3	1286479.15	данные отсутствуют	данные отсутствуют
526	733893.3	1286479.15	данные отсутствуют	данные отсутствуют
527	733888.36	1286483.19	данные отсутствуют	данные отсутствуют
528	733886.81	1286474.14	данные отсутствуют	данные отсутствуют
529	733863.56	1286440.19	данные отсутствуют	данные отсутствуют
530	739501.99	1287199.24	данные отсутствуют	данные отсутствуют
Государственный регистратор				ФГИС ЕГРН
полное наименование должности			подпись	инициалы, фамилия

М.П.

Земельный участок				
(вид объекта недвижимости)				
Лист № __ Раздела 4.2		Всего листов раздела 4.2 : __		Всего разделов: __
30.09.2021 № 99/2021/420699649				
Кадастровый номер:			02:22:000000:3826	
Номер точки	Координаты, м		Описание закрепления на местности	Средняя квадратическая погрешность определения координат характерных точек границы части земельного участка, м
	X	Y		
1	2	3	4	5
531	739552.42	1287206.68	данные отсутствуют	данные отсутствуют
532	739468.59	1287448.94	данные отсутствуют	данные отсутствуют
533	739318.18	1287829.44	данные отсутствуют	данные отсутствуют
534	739234.21	1287899.06	данные отсутствуют	данные отсутствуют
535	739089.39	1288052.7	данные отсутствуют	данные отсутствуют
536	739045.08	1288109.05	данные отсутствуют	данные отсутствуют
537	739092.42	1287976.64	данные отсутствуют	данные отсутствуют
538	739199.49	1287863.05	данные отсутствуют	данные отсутствуют
539	739276.89	1287797.23	данные отсутствуют	данные отсутствуют
540	739421.89	1287430.83	данные отсутствуют	данные отсутствуют
541	738918.84	1288269.57	данные отсутствуют	данные отсутствуют
542	738779.79	1288446.38	данные отсутствуют	данные отсутствуют
543	738604.54	1288645.81	данные отсутствуют	данные отсутствуют
544	738501.67	1288758.21	данные отсутствуют	данные отсутствуют
545	738473.31	1288749.67	данные отсутствуют	данные отсутствуют
545	738473.31	1288749.67	данные отсутствуют	данные отсутствуют
546	738461.73	1288727.67	данные отсутствуют	данные отсутствуют
Государственный регистратор			ФГИС ЕГРН	
полное наименование должности			подпись	
			инициалы, фамилия	

М.П.

Раздел 4.2

Земельный участок				
(вид объекта недвижимости)				
Лист № __ Раздела 4.2		Всего листов раздела 4.2 : __		Всего разделов: __
30.09.2021 № 99/2021/420699649				
Кадастровый номер:			02:22:000000:3826	
Номер точки	Координаты, м		Описание закрепления на местности	Средняя квадратическая погрешность определения координат характерных точек границы части земельного участка, м
	X	Y		
1	2	3	4	5
547	738568.84	1288610.79	данные отсутствуют	данные отсутствуют
548	738743.17	1288412.19	данные отсутствуют	данные отсутствуют
549	738971.4	1288121.98	данные отсутствуют	данные отсутствуют
550	737771.61	1289407.09	данные отсутствуют	данные отсутствуют
551	737786.93	1289433.62	данные отсутствуют	данные отсутствуют
552	737561	1289612.46	данные отсутствуют	данные отсутствуют
553	737349.74	1289745.53	данные отсутствуют	данные отсутствуют
554	737433.41	1289853.7	данные отсутствуют	данные отсутствуют
555	737549.27	1289982.78	данные отсутствуют	данные отсутствуют
556	737781.13	1290253.46	данные отсутствуют	данные отсутствуют
557	737952.37	1290493.09	данные отсутствуют	данные отсутствуют
558	738081.31	1290672.4	данные отсутствуют	данные отсутствуют
559	738235.82	1290892.36	данные отсутствуют	данные отсутствуют
560	738169.11	1290935.82	данные отсутствуют	данные отсутствуют
561	737997.95	1290720.31	данные отсутствуют	данные отсутствуют
562	737708.27	1290336.45	данные отсутствуют	данные отсутствуют
563	737543.21	1290112.31	данные отсутствуют	данные отсутствуют
Государственный регистратор			ФГИС ЕГРН	
полное наименование должности			подпись	
			инициалы, фамилия	

М.П.

Выписка из Единого государственного реестра недвижимости об объекте недвижимости
Сведения о частях земельного участка

Земельный участок				
(вид объекта недвижимости)				
Лист № __ Раздела 4.2		Всего листов раздела 4.2 : __		Всего разделов: __
30.09.2021 № 99/2021/420699649				
Кадастровый номер:			02:22:000000:3826	
Номер точки	Координаты, м		Описание закрепления на местности	Средняя квадратическая погрешность определения координат характерных точек границы части земельного участка, м
	X	Y		
1	2	3	4	5
564	737484.5	1290023.26	данные отсутствуют	данные отсутствуют
565	737397.68	1289902.04	данные отсутствуют	данные отсутствуют
566	737284.47	1289755.99	данные отсутствуют	данные отсутствуют
567	737251.21	1289773.62	данные отсутствуют	данные отсутствуют
568	737240.45	1289759.16	данные отсутствуют	данные отсутствуют
569	737251.39	1289750.6	данные отсутствуют	данные отсутствуют
570	737258.51	1289752.88	данные отсутствуют	данные отсутствуют
571	737310.42	1289709.16	данные отсутствуют	данные отсутствуют
572	737317.93	1289704.99	данные отсутствуют	данные отсутствуют
573	737318.73	1289705.96	данные отсутствуют	данные отсутствуют
574	737337.73	1289694	данные отсутствуют	данные отсутствуют
575	737560.63	1289570.27	данные отсутствуют	данные отсутствуют
576	737585.11	1289545.41	данные отсутствуют	данные отсутствуют
577	737651.73	1289488.48	данные отсутствуют	данные отсутствуют
578	735839.01	1287188.49	данные отсутствуют	данные отсутствуют
579	735840.51	1287190.51	данные отсутствуют	данные отсутствуют
580	735911.82	1287289.51	данные отсутствуют	данные отсутствуют
Государственный регистратор				ФГИС ЕГРН
полное наименование должности			подпись	инициалы, фамилия

М.П.

Выписка из Единого государственного реестра недвижимости об объекте недвижимости
Сведения о частях земельного участка

Земельный участок				
(вид объекта недвижимости)				
Лист № __ Раздела 4.2		Всего листов раздела 4.2 : __		Всего разделов: __
30.09.2021 № 99/2021/420699649				
Кадастровый номер:			02:22:000000:3826	
Номер точки	Координаты, м		Описание закрепления на местности	Средняя квадратическая погрешность определения координат характерных точек границы части земельного участка, м
	X	Y		
1	2	3	4	5
580	735911.82	1287289.51	данные отсутствуют	данные отсутствуют
581	736076.4	1287510.38	данные отсутствуют	данные отсутствуют
582	736152.99	1287616.1	данные отсутствуют	данные отсутствуют
582	736152.99	1287616.1	данные отсутствуют	данные отсутствуют
583	736295.32	1287814.26	данные отсутствуют	данные отсутствуют
583	736295.32	1287814.26	данные отсутствуют	данные отсутствуют
584	736364.59	1287905.01	данные отсутствуют	данные отсутствуют
584	736364.59	1287905.01	данные отсутствуют	данные отсутствуют
585	736374.33	1287917.24	данные отсутствуют	данные отсутствуют
585	736374.33	1287917.24	данные отсутствуют	данные отсутствуют
586	736381	1287925.5	данные отсутствуют	данные отсутствуют
586	736381	1287925.5	данные отсутствуют	данные отсутствуют
587	736383.14	1287927.84	данные отсутствуют	данные отсутствуют
587	736383.14	1287927.84	данные отсутствуют	данные отсутствуют
588	736348.6	1287973.36	данные отсутствуют	данные отсутствуют
589	735788.12	1287196.37	данные отсутствуют	данные отсутствуют
590	735386.08	1286651	данные отсутствуют	данные отсутствуют
Государственный регистратор				ФГИС ЕГРН
полное наименование должности			подпись	инициалы, фамилия

М.П.

Земельный участок				
(вид объекта недвижимости)				
Лист № _____ Раздела 4.2		Всего листов раздела 4.2 : _____		Всего разделов: _____
30.09.2021 № 99/2021/420699649				
Кадастровый номер:				02:22:000000:3826
Номер точки	Координаты, м		Описание закрепления на местности	Средняя квадратическая погрешность определения координат характерных точек границы части земельного участка, м
	X	Y		
1	2	3	4	5
591	735398.8	1286595.01	данные отсутствуют	данные отсутствуют
591	735398.8	1286595.01	данные отсутствуют	данные отсутствуют
591	735398.8	1286595.01	данные отсутствуют	данные отсутствуют
592	734896.78	1285908.41	данные отсутствуют	данные отсутствуют
592	734896.78	1285908.41	данные отсутствуют	данные отсутствуют
593	735335.77	1286536.06	данные отсутствуют	данные отсутствуют
593	735335.77	1286536.06	данные отсутствуют	данные отсутствуют
593	735335.77	1286536.06	данные отсутствуют	данные отсутствуют
594	735327.63	1286571.72	данные отсутствуют	данные отсутствуют
595	735102.17	1286265.88	данные отсутствуют	данные отсутствуют
596	734881.74	1285958.56	данные отсутствуют	данные отсутствуют
597	734349.23	1286240.72	данные отсутствуют	данные отсутствуют
598	734155.1	1286350.54	данные отсутствуют	данные отсутствуют
599	733936.9	1286402.44	данные отсутствуют	данные отсутствуют
600	734131.86	1286306.25	данные отсутствуют	данные отсутствуют
601	734213.13	1286260.27	данные отсутствуют	данные отсутствуют
602	734838.44	1285988.01	данные отсутствуют	данные отсутствуют
Государственный регистратор				ФГИС ЕГРН
полное наименование должности			подпись	инициалы, фамилия

М.П.

Земельный участок				
(вид объекта недвижимости)				
Лист № _____ Раздела 4.2		Всего листов раздела 4.2 : _____		Всего разделов: _____
30.09.2021 № 99/2021/420699649				
Кадастровый номер:				02:22:000000:3826
Номер точки	Координаты, м		Описание закрепления на местности	Средняя квадратическая погрешность определения координат характерных точек границы части земельного участка, м
	X	Y		
1	2	3	4	5
603	734923.52	1286015.17	данные отсутствуют	данные отсутствуют
604	734957.25	1285994.87	данные отсутствуют	данные отсутствуют
605	734959.55	1285998.15	данные отсутствуют	данные отсутствуют
606	734924.04	1286019.53	данные отсутствуют	данные отсутствуют
607	734837.56	1285991.93	данные отсутствуют	данные отсутствуют
608	734824.28	1285990.19	данные отсутствуют	данные отсутствуют
609	734813.84	1285992.67	данные отсутствуют	данные отсутствуют
610	734711.93	1286044.59	данные отсутствуют	данные отсутствуют
611	734504.14	1286154.82	данные отсутствуют	данные отсутствуют
612	734331.25	1286251.24	данные отсутствуют	данные отсутствуют
613	734149.84	1286351.01	данные отсутствуют	данные отсутствуют
614	734040.69	1286404.86	данные отсутствуют	данные отсутствуют
615	733947.29	1286451.85	данные отсутствуют	данные отсутствуют
616	733902.36	1286474.28	данные отсутствуют	данные отсутствуют
617	733888.47	1286483.83	данные отсутствуют	данные отсутствуют
618	733887.73	1286479.48	данные отсутствуют	данные отсутствуют
619	733900.32	1286470.82	данные отсутствуют	данные отсутствуют
Государственный регистратор				ФГИС ЕГРН
полное наименование должности			подпись	инициалы, фамилия

М.П.

Выписка из Единого государственного реестра недвижимости об объекте недвижимости
Сведения о частях земельного участка

Земельный участок				
(вид объекта недвижимости)				
Лист № _____ Раздела 4.2		Всего листов раздела 4.2 : _____		Всего разделов: _____
30.09.2021 № 99/2021/420699649				
Кадастровый номер:			02:22:000000:3826	
Номер точки	Координаты, м		Описание закрепления на местности	Средняя квадратическая погрешность определения координат характерных точек границы части земельного участка, м
	X	Y		
1	2	3	4	5
620	733945.49	1286448.27	данные отсутствуют	данные отсутствуют
621	734038.92	1286401.28	данные отсутствуют	данные отсутствуют
622	734148	1286347.47	данные отсутствуют	данные отсутствуют
623	734329.32	1286247.74	данные отсутствуют	данные отсутствуют
624	734502.23	1286151.3	данные отсутствуют	данные отсутствуют
625	734710.09	1286041.05	данные отсутствуют	данные отсутствуют
626	734812.45	1285988.89	данные отсутствуют	данные отсутствуют
627	734824.06	1285986.13	данные отсутствуют	данные отсутствуют
628	739112.4	1287920.74	данные отсутствуют	данные отсутствуют
629	739205.78	1287962.66	данные отсутствуют	данные отсутствуют
630	739418.48	1288057.39	данные отсутствуют	данные отсутствуют
631	739416.84	1288061.03	данные отсутствуют	данные отсутствуют
632	739204.14	1287966.3	данные отсутствуют	данные отсутствуют
633	739111.05	1287924.52	данные отсутствуют	данные отсутствуют
634	738423.77	1287617.26	данные отсутствуют	данные отсутствуют
635	738436.04	1287625.84	данные отсутствуют	данные отсутствуют
636	738648.9	1287716.84	данные отсутствуют	данные отсутствуют
Государственный регистратор			ФГИС ЕГРН	
полное наименование должности			подпись	
			инициалы, фамилия	

М.П.

Выписка из Единого государственного реестра недвижимости об объекте недвижимости
Сведения о частях земельного участка

Земельный участок				
(вид объекта недвижимости)				
Лист № _____ Раздела 4.2		Всего листов раздела 4.2 : _____		Всего разделов: _____
30.09.2021 № 99/2021/420699649				
Кадастровый номер:			02:22:000000:3826	
Номер точки	Координаты, м		Описание закрепления на местности	Средняя квадратическая погрешность определения координат характерных точек границы части земельного участка, м
	X	Y		
1	2	3	4	5
637	738866.58	1287810.38	данные отсутствуют	данные отсутствуют
638	739052.62	1287893.9	данные отсутствуют	данные отсутствуют
639	739051.27	1287897.68	данные отсутствуют	данные отсутствуют
640	738864.98	1287814.06	данные отсутствуют	данные отсутствуют
641	738647.34	1287720.52	данные отсутствуют	данные отсутствуют
642	738434.08	1287629.36	данные отсутствуют	данные отсутствуют
643	738421.64	1287620.66	данные отсутствуют	данные отсутствуют
644	737121.47	1286830.14	данные отсутствуют	данные отсутствуют
645	737139.76	1286843.12	данные отсутствуют	данные отсутствуют
646	737304.64	1286908.6	данные отсутствуют	данные отсутствуют
647	737327.26	1286917.62	данные отсутствуют	данные отсутствуют
648	737340.32	1286922.78	данные отсутствуют	данные отсутствуют
649	737350.66	1286926.68	данные отсутствуют	данные отсутствуют
650	737506.42	1287029.28	данные отсутствуют	данные отсутствуют
651	737505.69	1287033.61	данные отсутствуют	данные отсутствуют
652	737348.82	1286930.28	данные отсутствуют	данные отсутствуют
653	737338.88	1286926.5	данные отсутствуют	данные отсутствуют
Государственный регистратор			ФГИС ЕГРН	
полное наименование должности			подпись	
			инициалы, фамилия	

М.П.

Земельный участок				
(вид объекта недвижимости)				
Лист № __ Раздела 4.2		Всего листов раздела 4.2 : __		Всего разделов: __
30.09.2021 № 99/2021/420699649				
Кадастровый номер:			02:22:000000:3826	
Номер точки	Координаты, м		Описание закрепления на местности	Средняя квадратическая погрешность определения координат характерных точек границы части земельного участка, м
	X	Y		
1	2	3	4	5
654	737325.78	1286921.34	данные отсутствуют	данные отсутствуют
655	737303.16	1286912.32	данные отсутствуют	данные отсутствуют
656	737137.84	1286846.68	данные отсутствуют	данные отсутствуют
657	737120.07	1286834.06	данные отсутствуют	данные отсутствуют
658	738795.63	1288806.74	данные отсутствуют	данные отсутствуют
659	738850.23	1288822.77	данные отсутствуют	данные отсутствуют
660	738869.89	1288827.83	данные отсутствуют	данные отсутствуют
661	738898.31	1288834.46	данные отсутствуют	данные отсутствуют
662	738908.43	1288835.77	данные отсутствуют	данные отсутствуют
663	738942.48	1288839.99	данные отсутствуют	данные отсутствуют
664	738957.75	1288841.86	данные отсутствуют	данные отсутствуют
665	739064.06	1288852.78	данные отсутствуют	данные отсутствуют
666	739050.74	1288882.69	данные отсутствуют	данные отсутствуют
667	738782.72	1288842.84	данные отсутствуют	данные отсутствуют
668	738447.98	1288698.79	данные отсутствуют	данные отсутствуют
669	738505.78	1288719.57	данные отсутствуют	данные отсутствуют
670	738589.17	1288745.36	данные отсутствуют	данные отсутствуют
Государственный регистратор				ФГИС ЕГРН
полное наименование должности			подпись	инициалы, фамилия

М.П.

Раздел 4.2

Выписка из Единого государственного реестра недвижимости об объекте недвижимости
Сведения о частях земельного участка

Земельный участок				
(вид объекта недвижимости)				
Лист № __ Раздела 4.2		Всего листов раздела 4.2 : __		Всего разделов: __
30.09.2021 № 99/2021/420699649				
Кадастровый номер:			02:22:000000:3826	
Номер точки	Координаты, м		Описание закрепления на местности	Средняя квадратическая погрешность определения координат характерных точек границы части земельного участка, м
	X	Y		
1	2	3	4	5
671	738624.07	1288755.8	данные отсутствуют	данные отсутствуют
672	738709.42	1288781.43	данные отсутствуют	данные отсутствуют
673	738733.99	1288788.64	данные отсутствуют	данные отсутствуют
674	738721.28	1288824.34	данные отсутствуют	данные отсутствуют
675	738446.23	1288698.24	данные отсутствуют	данные отсутствуют
676	735980.62	1287255.05	данные отсутствуют	данные отсутствуют
677	735992.04	1287270.43	данные отсутствуют	данные отсутствуют
678	736013.21	1287298.93	данные отсутствуют	данные отсутствуют
679	735972.79	1287283.07	данные отсутствуют	данные отсутствуют
680	735522.11	1286761.25	данные отсутствуют	данные отсутствуют
681	735522.11	1286761.72	данные отсутствуют	данные отсутствуют
682	735522.88	1286764.94	данные отсутствуют	данные отсутствуют
683	735524.63	1286767.69	данные отсутствуют	данные отсутствуют
684	735527.79	1286769.53	данные отсутствуют	данные отсутствуют
685	735528.33	1286769.64	данные отсутствуют	данные отсутствуют
686	735536.84	1286781.11	данные отсутствуют	данные отсутствуют
687	735552.9	1286804.22	данные отсутствуют	данные отсутствуют
Государственный регистратор				ФГИС ЕГРН
полное наименование должности			подпись	инициалы, фамилия

М.П.

Выписка из Единого государственного реестра недвижимости об объекте недвижимости
Сведения о частях земельного участка

Земельный участок				
(вид объекта недвижимости)				
Лист № __ Раздела 4.2		Всего листов раздела 4.2 : __		Всего разделов: __
30.09.2021 № 99/2021/420699649				
Кадастровый номер:			02:22:000000:3826	
Номер точки	Координаты, м		Описание закрепления на местности	Средняя квадратическая погрешность определения координат характерных точек границы части земельного участка, м
	X	Y		
1	2	3	4	5
688	735702.1	1287005.83	данные отсутствуют	данные отсутствуют
689	735849.56	1287204.07	данные отсутствуют	данные отсутствуют
690	735874.15	1287237.22	данные отсутствуют	данные отсутствуют
691	736016.33	1287429.77	данные отсутствуют	данные отсутствуют
692	736016.17	1287430.98	данные отсутствуют	данные отсутствуют
693	736016.72	1287434.75	данные отсутствуют	данные отсутствуют
694	736020.05	1287438.22	данные отсутствуют	данные отсутствуют
695	736022.98	1287439.17	данные отсутствуют	данные отсутствуют
696	736023.48	1287439.36	данные отсутствуют	данные отсутствуют
697	736076.32	1287510.27	данные отсутствуют	данные отсутствуют
698	736353.1	1287967.43	данные отсутствуют	данные отсутствуют
699	736345.02	1287960.71	данные отсутствуют	данные отсутствуют
700	736343.04	1287958.07	данные отсутствуют	данные отсутствуют
701	736335.32	1287948.52	данные отсутствуют	данные отсутствуют
702	736325.16	1287935.76	данные отсутствуют	данные отсутствуют
703	736255.13	1287844.02	данные отсутствуют	данные отсутствуют
704	736112.44	1287645.36	данные отсутствуют	данные отсутствуют
Государственный регистратор				ФГИС ЕГРН
полное наименование должности			подпись	инициалы, фамилия

М.П.

Выписка из Единого государственного реестра недвижимости об объекте недвижимости
Сведения о частях земельного участка

Земельный участок				
(вид объекта недвижимости)				
Лист № __ Раздела 4.2		Всего листов раздела 4.2 : __		Всего разделов: __
30.09.2021 № 99/2021/420699649				
Кадастровый номер:			02:22:000000:3826	
Номер точки	Координаты, м		Описание закрепления на местности	Средняя квадратическая погрешность определения координат характерных точек границы части земельного участка, м
	X	Y		
1	2	3	4	5
705	735994.44	1287482.48	данные отсутствуют	данные отсутствуют
706	735967.99	1287447.11	данные отсутствуют	данные отсутствуют
707	735939.57	1287409.3	данные отсутствуют	данные отсутствуют
708	735809.43	1287233.9	данные отсутствуют	данные отсутствуют
709	735661.95	1287035.62	данные отсутствуют	данные отсутствуют
710	735512.27	1286833.37	данные отсутствуют	данные отсутствуют
711	735494.74	1286808.14	данные отсутствуют	данные отсутствуют
712	735475.08	1286780.02	данные отсутствуют	данные отсутствуют
713	735399.04	1286675.84	данные отсутствуют	данные отсутствуют
714	735384.71	1286657	данные отсутствуют	данные отсутствуют
715	735325.97	1286579.01	данные отсутствуют	данные отсутствуют
716	735292.95	1286533.53	данные отсутствуют	данные отсутствуют
717	735264.17	1286492.56	данные отсутствуют	данные отсутствуют
718	735192.14	1286387.76	данные отсутствуют	данные отсутствуют
719	735168.86	1286355.6	данные отсутствуют	данные отсутствуют
720	735099.12	1286258.03	данные отсутствуют	данные отсутствуют
721	734990.92	1286107.65	данные отсутствуют	данные отсутствуют
Государственный регистратор				ФГИС ЕГРН
полное наименование должности			подпись	инициалы, фамилия

М.П.

Земельный участок				
(вид объекта недвижимости)				
Лист № _____ Раздела 4.2		Всего листов раздела 4.2 : _____		Всего разделов: _____
30.09.2021 № 99/2021/420699649				
Кадастровый номер:			02:22:000000:3826	
Номер точки	Координаты, м		Описание закрепления на местности	Средняя квадратическая погрешность определения координат характерных точек границы части земельного участка, м
	X	Y		
1	2	3	4	5
722	734934.66	1286024.5	данные отсутствуют	данные отсутствуют
723	734914.77	1285995.58	данные отсутствуют	данные отсутствуют
724	734887.97	1285956.92	данные отсутствуют	данные отсутствуют
725	734881.37	1285947.72	данные отсутствуют	данные отсутствуют
726	734855.27	1285929.77	данные отсутствуют	данные отсутствуют
727	738574.25	1290598.91	данные отсутствуют	данные отсутствуют
728	737832.53	1290961.18	данные отсутствуют	данные отсутствуют
729	738578	1290603.83	данные отсутствуют	данные отсутствуют
730	738579.14	1290605.33	данные отсутствуют	данные отсутствуют
730	738579.14	1290605.33	данные отсутствуют	данные отсутствуют
731	738580.96	1290606.84	данные отсутствуют	данные отсутствуют
732	737714.7	1291022.22	данные отсутствуют	данные отсутствуют
733	737713.88	1291014.46	данные отсутствуют	данные отсутствуют
734	738571.78	1290595.66	данные отсутствуют	данные отсутствуют
735	735408.82	1286608.52	данные отсутствуют	данные отсутствуют
736	735402.51	1286635.78	данные отсутствуют	данные отсутствуют
737	735402.36	1286636.44	данные отсутствуют	данные отсутствуют
Государственный регистратор			ФГИС ЕГРН	
полное наименование должности			подпись	
			инициалы, фамилия	

М.П.

Раздел 4.2

Выписка из Единого государственного реестра недвижимости об объекте недвижимости
Сведения о частях земельного участка

Земельный участок				
(вид объекта недвижимости)				
Лист № _____ Раздела 4.2		Всего листов раздела 4.2 : _____		Всего разделов: _____
30.09.2021 № 99/2021/420699649				
Кадастровый номер:			02:22:000000:3826	
Номер точки	Координаты, м		Описание закрепления на местности	Средняя квадратическая погрешность определения координат характерных точек границы части земельного участка, м
	X	Y		
1	2	3	4	5
738	735370.4	1286766.55	данные отсутствуют	данные отсутствуют
739	735343.77	1286883.82	данные отсутствуют	данные отсутствуют
740	735302.3	1287066.08	данные отсутствуют	данные отсутствуют
741	735260.21	1287251.03	данные отсутствуют	данные отсутствуют
742	735248.26	1287308.6	данные отсутствуют	данные отсутствуют
743	735248.06	1287309.52	данные отсутствуют	данные отсутствуют
744	735220.02	1287432.93	данные отсутствуют	данные отсутствуют
745	735219.97	1287433.15	данные отсутствуют	данные отсутствуют
746	735193.17	1287548.69	данные отсутствуют	данные отсутствуют
747	735193.04	1287549.23	данные отсутствуют	данные отсутствуют
748	735164.63	1287665.81	данные отсутствуют	данные отсутствуют
749	735140.3	1287770.31	данные отсутствуют	данные отсутствуют
750	735108.1	1287917.89	данные отсутствуют	данные отсутствуют
751	735107.86	1287918.93	данные отсутствуют	данные отсутствуют
752	735093.32	1287979.34	данные отсутствуют	данные отсутствуют
753	735069.89	1288084.38	данные отсутствуют	данные отсутствуют
754	735069.83	1288084.63	данные отсутствуют	данные отсутствуют
Государственный регистратор			ФГИС ЕГРН	
полное наименование должности			подпись	
			инициалы, фамилия	

М.П.

Выписка из Единого государственного реестра недвижимости об объекте недвижимости
Сведения о частях земельного участка

Земельный участок				
(вид объекта недвижимости)				
Лист № _____ Раздела 4.2		Всего листов раздела 4.2 : _____		Всего разделов: _____
30.09.2021 № 99/2021/420699649				
Кадастровый номер:			02:22:000000:3826	
Номер точки	Координаты, м		Описание закрепления на местности	Средняя квадратическая погрешность определения координат характерных точек границы части земельного участка, м
	X	Y		
1	2	3	4	5
755	735060.06	1288127.39	данные отсутствуют	данные отсутствуют
756	735031.82	1288251.62	данные отсутствуют	данные отсутствуют
757	735031.75	1288251.89	данные отсутствуют	данные отсутствуют
758	735010.8	1288341.76	данные отсутствуют	данные отсутствуют
759	735005.4	1288365.89	данные отсутствуют	данные отсутствуют
760	734983.52	1288466.18	данные отсутствуют	данные отсутствуют
761	734983.36	1288466.91	данные отсутствуют	данные отсутствуют
762	734968.3	1288531.29	данные отсутствуют	данные отсутствуют
763	734967.84	1288533.09	данные отсутствуют	данные отсутствуют
764	734958.17	1288568.44	данные отсутствуют	данные отсутствуют
765	734925.66	1288714.11	данные отсутствуют	данные отсутствуют
766	734925.51	1288714.75	данные отсутствуют	данные отсутствуют
767	734899.19	1288825.78	данные отсутствуют	данные отсутствуют
768	734859.26	1289008.2	данные отсутствуют	данные отсутствуют
769	734859.02	1289009.27	данные отсутствуют	данные отсутствуют
770	734824.01	1289153.93	данные отсутствуют	данные отсутствуют
771	734790.82	1289294.9	данные отсутствуют	данные отсутствуют
Государственный регистратор			ФГИС ЕГРН	
полное наименование должности			подпись	
			инициалы, фамилия	

М.П.

Выписка из Единого государственного реестра недвижимости об объекте недвижимости
Сведения о частях земельного участка

Земельный участок				
(вид объекта недвижимости)				
Лист № _____ Раздела 4.2		Всего листов раздела 4.2 : _____		Всего разделов: _____
30.09.2021 № 99/2021/420699649				
Кадастровый номер:			02:22:000000:3826	
Номер точки	Координаты, м		Описание закрепления на местности	Средняя квадратическая погрешность определения координат характерных точек границы части земельного участка, м
	X	Y		
1	2	3	4	5
772	734766.75	1289404.64	данные отсутствуют	данные отсутствуют
773	734751.86	1289475.05	данные отсутствуют	данные отсутствуют
774	734751.52	1289476.54	данные отсутствуют	данные отсутствуют
775	734708.11	1289654.59	данные отсутствуют	данные отсутствуют
776	734669.97	1289813.87	данные отсутствуют	данные отсутствуют
777	734636.3	1289966.08	данные отсутствуют	данные отсутствуют
778	734636.17	1289966.65	данные отсутствуют	данные отсутствуют
779	734605.46	1290098.12	данные отсутствуют	данные отсутствуют
780	734580.22	1290213.64	данные отсутствуют	данные отсутствуют
781	734580.13	1290214.03	данные отсутствуют	данные отсутствуют
782	734551.7	1290339.42	данные отсутствуют	данные отсутствуют
783	734527.39	1290451.94	данные отсутствуют	данные отсутствуют
784	734527.31	1290452.31	данные отсутствуют	данные отсутствуют
785	734515.41	1290505.4	данные отсутствуют	данные отсутствуют
786	735301.86	1286522.83	данные отсутствуют	данные отсутствуют
787	735333.77	1286533.2	данные отсутствуют	данные отсутствуют
788	735126.6	1287452.78	данные отсутствуют	данные отсутствуют
Государственный регистратор			ФГИС ЕГРН	
полное наименование должности			подпись	
			инициалы, фамилия	

М.П.

Земельный участок				
(вид объекта недвижимости)				
Лист № __ Раздела <u>4.2</u>		Всего листов раздела <u>4.2</u> : __		Всего разделов: __
30.09.2021 № 99/2021/420699649				
Кадастровый номер:			02:22:000000:3826	
Номер точки	Координаты, м		Описание закрепления на местности	Средняя квадратическая погрешность определения координат характерных точек границы части земельного участка, м
	X	Y		
1	2	3	4	5
789	735090.54	1287447.85	данные отсутствуют	данные отсутствуют
790	735100.73	1287402.15	данные отсутствуют	данные отсутствуют
791	735100.79	1287401.88	данные отсутствуют	данные отсутствуют
792	735128.53	1287280.62	данные отсутствуют	данные отсутствуют
793	735154.02	1287166.28	данные отсутствуют	данные отсутствуют
794	735154.09	1287165.96	данные отсутствуют	данные отсутствуют
795	735183.24	1287039.14	данные отсутствуют	данные отсутствуют
796	735226.09	1286852.79	данные отсутствуют	данные отсутствуют
797	735251.54	1286738.07	данные отсутствуют	данные отсутствуют
798	735273.55	1286630.45	данные отсутствуют	данные отсутствуют
799	735274.1	1286628.08	данные отсутствуют	данные отсутствуют
800	735296.76	1286539.47	данные отсутствуют	данные отсутствуют
801	735297.44	1286537.06	данные отсутствуют	данные отсутствуют
802	738196.51	1290917.98	данные отсутствуют	данные отсутствуют
803	738186.19	1290924.7	данные отсутствуют	данные отсутствуют
804	737769.17	1291180.07	данные отсутствуют	данные отсутствуют
805	737845.08	1291129.32	данные отсутствуют	данные отсутствуют
Государственный регистратор			ФГИС ЕГРН	
полное наименование должности			подпись	
			инициалы, фамилия	

М.П.

Раздел 4.2

Выписка из Единого государственного реестра недвижимости об объекте недвижимости
Сведения о частях земельного участка

Земельный участок				
(вид объекта недвижимости)				
Лист № __ Раздела <u>4.2</u>		Всего листов раздела <u>4.2</u> : __		Всего разделов: __
30.09.2021 № 99/2021/420699649				
Кадастровый номер:			02:22:000000:3826	
Номер точки	Координаты, м		Описание закрепления на местности	Средняя квадратическая погрешность определения координат характерных точек границы части земельного участка, м
	X	Y		
1	2	3	4	5
806	737870.2	1291112.31	данные отсутствуют	данные отсутствуют
807	737870.56	1291112.06	данные отсутствуют	данные отсутствуют
808	737928	1291073.88	данные отсутствуют	данные отсутствуют
809	737928.41	1291073.61	данные отсутствуют	данные отсутствуют
810	738032.47	1291005.9	данные отсутствуют	данные отсутствуют
811	738034.34	1291004.75	данные отсутствуют	данные отсутствуют
812	738116.62	1290956.21	данные отсутствуют	данные отсутствуют
813	738133.7	1290945.56	данные отсутствуют	данные отсутствуют
814	738181.17	1290913.79	данные отсутствуют	данные отсутствуют
815	738181.84	1290913.35	данные отсутствуют	данные отсутствуют
816	738275.83	1290852.61	данные отсутствуют	данные отсутствуют
817	738278.05	1290851.25	данные отсутствуют	данные отсутствуют
818	738304.04	1290836.31	данные отсутствуют	данные отсутствуют
819	738318	1290827.87	данные отсутствуют	данные отсутствуют
820	738439.63	1290747.42	данные отсутствуют	данные отсутствуют
821	738440.36	1290746.94	данные отсутствуют	данные отсутствуют
822	738547.96	1290678.45	данные отсутствуют	данные отсутствуют
Государственный регистратор			ФГИС ЕГРН	
полное наименование должности			подпись	
			инициалы, фамилия	

М.П.

Земельный участок				
(вид объекта недвижимости)				
Лист № _____ Раздела 4.2		Всего листов раздела 4.2 : _____		Всего разделов: _____
30.09.2021 № 99/2021/420699649				
Кадастровый номер:			02:22:000000:3826	
Номер точки	Координаты, м		Описание закрепления на местности	Средняя квадратическая погрешность определения координат характерных точек границы части земельного участка, м
	X	Y		
1	2	3	4	5
823	738561.86	1290668.79	данные отсутствуют	данные отсутствуют
824	738563.74	1290667.54	данные отсутствуют	данные отсутствуют
825	738615.08	1290635.18	данные отсутствуют	данные отсутствуют
826	739458.76	1287192.87	данные отсутствуют	данные отсутствуют
827	739506.12	1287199.85	данные отсутствуют	данные отсутствуют
828	739450.42	1287353.27	данные отсутствуют	данные отсутствуют
829	739388.27	1287528.11	данные отсутствуют	данные отсутствуют
830	739385.9	1287534.78	данные отсутствуют	данные отсутствуют
831	739371.16	1287576.24	данные отсутствуют	данные отсутствуют
832	739322.53	1287708.54	данные отсутствуют	данные отсутствуют
833	739321.83	1287710.46	данные отсутствуют	данные отсутствуют
834	739313	1287734.48	данные отсутствуют	данные отсутствуют
835	739259.9	1287881.02	данные отсутствуют	данные отсутствуют
836	739259.09	1287883.26	данные отсутствуют	данные отсутствуют
837	739245.19	1287921.63	данные отсутствуют	данные отсутствуют
838	739197.03	1288054.45	данные отсутствуют	данные отсутствуют
839	739196.22	1288056.69	данные отсутствуют	данные отсутствуют
Государственный регистратор				ФГИС ЕГРН
полное наименование должности			подпись	инициалы, фамилия

М.П.

Земельный участок				
(вид объекта недвижимости)				
Лист № _____ Раздела 4.2		Всего листов раздела 4.2 : _____		Всего разделов: _____
30.09.2021 № 99/2021/420699649				
Кадастровый номер:			02:22:000000:3826	
Номер точки	Координаты, м		Описание закрепления на местности	Средняя квадратическая погрешность определения координат характерных точек границы части земельного участка, м
	X	Y		
1	2	3	4	5
840	739180.44	1288100.22	данные отсутствуют	данные отсутствуют
841	739134.58	1288226.95	данные отсутствуют	данные отсутствуют
842	739133.77	1288229.19	данные отсутствуют	данные отсутствуют
843	739116.26	1288277.59	данные отсутствуют	данные отсутствуют
844	739072.15	1288399.78	данные отсутствуют	данные отсутствуют
845	739071.34	1288402.02	данные отсутствуют	данные отсутствуют
846	739052.05	1288455.47	данные отсутствуют	данные отсутствуют
847	739009.24	1288572.83	данные отсутствуют	данные отсутствуют
848	739008.42	1288575.07	данные отсутствуют	данные отсутствуют
849	738987.25	1288633.11	данные отсутствуют	данные отсутствуют
850	738944.11	1288752.26	данные отсутствуют	данные отсутствуют
851	738943.3	1288754.5	данные отсутствуют	данные отсутствуют
852	738922.63	1288811.59	данные отсутствуют	данные отсутствуют
853	738901.46	1288869.92	данные отсутствуют	данные отсутствуют
854	738853.64	1288864.2	данные отсутствуют	данные отсутствуют
855	738878.53	1288795.6	данные отсутствуют	данные отсутствуют
856	738943.17	1288617.09	данные отсутствуют	данные отсутствуют
Государственный регистратор				ФГИС ЕГРН
полное наименование должности			подпись	инициалы, фамилия

М.П.

Земельный участок				
(вид объекта недвижимости)				
Лист № __ Раздела 4.2		Всего листов раздела 4.2 : __		Всего разделов: __
30.09.2021 № 99/2021/420699649				
Кадастровый номер:			02:22:000000:3826	
Номер точки	Координаты, м		Описание закрепления на местности	Средняя квадратическая погрешность определения координат характерных точек границы части земельного участка, м
	X	Y		
1	2	3	4	5
857	739007.96	1288439.47	данные отсутствуют	данные отсутствуют
858	739072.16	1288261.65	данные отсутствуют	данные отсутствуют
859	739136.34	1288084.25	данные отсутствуют	данные отсутствуют
860	739201.09	1287905.65	данные отсутствуют	данные отсутствуют
861	739268.92	1287718.47	данные отсутствуют	данные отсутствуют
862	739312.8	1287593.59	данные отсутствуют	данные отсутствуют
863	739314.1	1287589.9	данные отсутствуют	данные отсутствуют
864	739320.06	1287572.94	данные отсутствуют	данные отсутствуют
865	739322.03	1287567.33	данные отсутствуют	данные отсутствуют
866	739323.45	1287563.28	данные отсутствуют	данные отсутствуют
867	739406.3	1287337.36	данные отсутствуют	данные отсутствуют
868	738502.61	1290504.81	данные отсутствуют	данные отсутствуют
869	738459.18	1290746.83	данные отсутствуют	данные отсутствуют
870	737735.26	1291107.03	данные отсутствуют	данные отсутствуют
871	737720.52	1291077.41	данные отсутствуют	данные отсутствуют
872	737665.86	1290918.7	данные отсутствуют	данные отсутствуют
873	737433.41	1291037.46	данные отсутствуют	данные отсутствуют
Государственный регистратор			ФГИС ЕГРН	
полное наименование должности			подпись	
			инициалы, фамилия	

М.П.

Земельный участок				
(вид объекта недвижимости)				
Лист № __ Раздела 4.2		Всего листов раздела 4.2 : __		Всего разделов: __
30.09.2021 № 99/2021/420699649				
Кадастровый номер:			02:22:000000:3826	
Номер точки	Координаты, м		Описание закрепления на местности	Средняя квадратическая погрешность определения координат характерных точек границы части земельного участка, м
	X	Y		
1	2	3	4	5
874	737123.3	1291391.16	данные отсутствуют	данные отсутствуют
875	737020	1291275.13	данные отсутствуют	данные отсутствуют
876	737080.93	1291239.94	данные отсутствуют	данные отсутствуют
Государственный регистратор			ФГИС ЕГРН	
полное наименование должности			подпись	
			инициалы, фамилия	

М.П.

Земельный участок					
(вид объекта недвижимости)					
Лист №	Раздела 4.2		Всего листов раздела 4.2 : _____	Всего разделов: _____	Всего листов выписки: _____
30.09.2021 № 99/2021/420699649					
Кадастровый номер:			02:22:000000:3826		
Сведения о характерных точках границы части (частей) земельного участка					
Учетный номер части: 8					
Система координат: МСК-05					
Зона №					
Номер точки	Координаты, м		Описание закрепления на местности	Средняя квадратическая погрешность определения координат характерных точек границы части земельного участка, м	
	X	Y			
1	2	3	4	5	
1	738621.87	1290640.82	данные отсутствуют	данные отсутствуют	
1	738621.87	1290640.82	данные отсутствуют	данные отсутствуют	
1	738621.87	1290640.82	данные отсутствуют	данные отсутствуют	
2	738191.49	1290921.25	данные отсутствуют	данные отсутствуют	
2	738191.49	1290921.25	данные отсутствуют	данные отсутствуют	
3	737770.76	1291195.19	данные отсутствуют	данные отсутствуют	
3	737770.76	1291195.19	данные отсутствуют	данные отсутствуют	
4	737769.26	1291180.92	данные отсутствуют	данные отсутствуют	
5	737989.63	1291040.23	данные отсутствуют	данные отсутствуют	
6	738115.54	1290959.36	данные отсутствуют	данные отсутствуют	
7	738611.26	1290640.58	данные отсутствуют	данные отсутствуют	
8	738615.5	1290635.53	данные отсутствуют	данные отсутствуют	
9	736107.08	1288291.62	данные отсутствуют	данные отсутствуют	
10	736065.5	1288293.99	данные отсутствуют	данные отсутствуют	
11	735523.84	1288321.9	данные отсутствуют	данные отсутствуют	
12	735284.44	1288325.83	данные отсутствуют	данные отсутствуют	
Государственный регистратор			ФГИС ЕГРН		
полное наименование должности			подпись		
			инициалы, фамилия		

М.П.

Раздел 4.2

Земельный участок					
(вид объекта недвижимости)					
Лист №	Раздела 4.2		Всего листов раздела 4.2 : _____	Всего разделов: _____	Всего листов выписки: _____
30.09.2021 № 99/2021/420699649					
Кадастровый номер:			02:22:000000:3826		
Номер точки	Координаты, м		Описание закрепления на местности	Средняя квадратическая погрешность определения координат характерных точек границы части земельного участка, м	
	X	Y			
1	2	3	4	5	
13	735155.84	1288328.7	данные отсутствуют	данные отсутствуют	
14	735088.64	1288327.27	данные отсутствуют	данные отсутствуют	
15	735025.22	1288328.98	данные отсутствуют	данные отсутствуют	
16	735024.64	1288307.49	данные отсутствуют	данные отсутствуют	
17	735088.58	1288305.76	данные отсутствуют	данные отсутствуют	
18	735155.84	1288307.19	данные отсутствуют	данные отсутствуют	
19	735284.02	1288304.34	данные отсутствуют	данные отсутствуют	
20	735523.11	1288300.4	данные отсутствуют	данные отсутствуют	
21	736064.33	1288272.52	данные отсутствуют	данные отсутствуют	
22	736124.16	1288269.11	данные отсутствуют	данные отсутствуют	
23	738514.33	1287472.68	данные отсутствуют	данные отсутствуют	
24	738624.75	1287485.7	данные отсутствуют	данные отсутствуют	
25	738808.73	1287508.67	данные отсутствуют	данные отсутствуют	
26	738996.11	1287533.11	данные отсутствуют	данные отсутствуют	
27	739178.83	1287534.92	данные отсутствуют	данные отсутствуют	
28	739180.38	1287535.12	данные отсутствуют	данные отсутствуют	
29	739168.38	1287568.82	данные отсутствуют	данные отсутствуют	
Государственный регистратор			ФГИС ЕГРН		
полное наименование должности			подпись		
			инициалы, фамилия		

М.П.

Земельный участок				
(вид объекта недвижимости)				
Лист № __ Раздела <u>4.2</u>		Всего листов раздела <u>4.2</u> : __		Всего разделов: __
30.09.2021 № 99/2021/420699649				
Кадастровый номер:			02:22:000000:3826	
Номер точки	Координаты, м		Описание закрепления на местности	Средняя квадратическая погрешность определения координат характерных точек границы части земельного участка, м
	X	Y		
1	2	3	4	5
30	738994.75	1287567.1	данные отсутствуют	данные отсутствуют
31	738620.71	1287519.46	данные отсутствуют	данные отсутствуют
32	738494.36	1287504.56	данные отсутствуют	данные отсутствуют
33	738994.68	1287553.69	данные отсутствуют	данные отсутствуют
34	738994.68	1287554.06	данные отсутствуют	данные отсутствуют
35	738994.68	1287555.56	данные отсутствуют	данные отсутствуют
36	738994.68	1287555.93	данные отсутствуют	данные отсутствуют
37	738995.05	1287555.93	данные отсутствуют	данные отсутствуют
38	738996.54	1287555.93	данные отсутствуют	данные отсутствуют
39	738996.92	1287555.93	данные отсутствуют	данные отсутствуют
40	738996.92	1287555.56	данные отсутствуют	данные отсутствуют
41	738996.92	1287554.06	данные отсутствуют	данные отсутствуют
42	738996.92	1287553.69	данные отсутствуют	данные отсутствуют
43	738996.54	1287553.69	данные отсутствуют	данные отсутствуют
44	738995.05	1287553.69	данные отсутствуют	данные отсутствуют
45	738805.04	1287527.09	данные отсутствуют	данные отсутствуют
46	738805.04	1287527.47	данные отсутствуют	данные отсутствуют
Государственный регистратор			ФГИС ЕГРН	
полное наименование должности			подпись	
			инициалы, фамилия	

М.П.

Земельный участок				
(вид объекта недвижимости)				
Лист № __ Раздела <u>4.2</u>		Всего листов раздела <u>4.2</u> : __		Всего разделов: __
30.09.2021 № 99/2021/420699649				
Кадастровый номер:			02:22:000000:3826	
Номер точки	Координаты, м		Описание закрепления на местности	Средняя квадратическая погрешность определения координат характерных точек границы части земельного участка, м
	X	Y		
1	2	3	4	5
47	738805.04	1287528.95	данные отсутствуют	данные отсутствуют
48	738805.04	1287529.33	данные отсутствуют	данные отсутствуют
49	738805.41	1287529.33	данные отсутствуют	данные отсутствуют
50	738806.9	1287529.33	данные отсутствуют	данные отсутствуют
51	738807.28	1287529.33	данные отсутствуют	данные отсутствуют
52	738807.28	1287528.95	данные отсутствуют	данные отсутствуют
53	738807.28	1287527.47	данные отсутствуют	данные отсутствуют
54	738807.28	1287527.09	данные отсутствуют	данные отсутствуют
55	738806.9	1287527.09	данные отсутствуют	данные отсутствуют
56	738805.41	1287527.09	данные отсутствуют	данные отсутствуют
57	738620.97	1287504.09	данные отсутствуют	данные отсутствуют
58	738620.97	1287504.47	данные отсутствуют	данные отсутствуют
59	738620.97	1287505.96	данные отсутствуют	данные отсутствуют
60	738620.97	1287506.33	данные отсутствуют	данные отсутствуют
61	738621.34	1287506.33	данные отсутствуют	данные отсутствуют
62	738622.83	1287506.33	данные отсутствуют	данные отсутствуют
63	738623.21	1287506.33	данные отсутствуют	данные отсутствуют
Государственный регистратор			ФГИС ЕГРН	
полное наименование должности			подпись	
			инициалы, фамилия	

М.П.

Выписка из Единого государственного реестра недвижимости об объекте недвижимости
Сведения о частях земельного участка

Земельный участок						
(вид объекта недвижимости)						
Лист №		Раздела 4.2		Всего листов раздела 4.2 : ____	Всего разделов: ____	Всего листов выписки: ____
30.09.2021 № 99/2021/420699649						
Кадастровый номер:			02:22:000000:3826			
Номер точки	Координаты, м		Описание закрепления на местности	Средняя квадратическая погрешность определения координат характерных точек границы части земельного участка, м		
	X	Y				
1	2	3	4	5		
64	738623.21	1287505.96	данные отсутствуют	данные отсутствуют		
65	738623.21	1287504.47	данные отсутствуют	данные отсутствуют		
66	738623.21	1287504.09	данные отсутствуют	данные отсутствуют		
67	738622.83	1287504.09	данные отсутствуют	данные отсутствуют		
68	738621.34	1287504.09	данные отсутствуют	данные отсутствуют		
69	739474.05	1287195.12	данные отсутствуют	данные отсутствуют		
70	739471.95	1287200.76	данные отсутствуют	данные отсутствуют		
71	739404.2	1287387.17	данные отсутствуют	данные отсутствуют		
72	739334.64	1287575.39	данные отсутствуют	данные отсутствуют		
73	739283.3	1287723.5	данные отсутствуют	данные отсутствуют		
74	738952.57	1288631.56	данные отсутствуют	данные отсутствуют		
75	738886.65	1288813.4	данные отсутствуют	данные отсутствуют		
76	738867.74	1288867.04	данные отсутствуют	данные отсутствуют		
77	738861.22	1288866.48	данные отсутствуют	данные отсутствуют		
77	738861.22	1288866.48	данные отсутствуют	данные отсутствуют		
77	738861.22	1288866.48	данные отсутствуют	данные отсутствуют		
78	738834.7	1288858.49	данные отсутствуют	данные отсутствуют		
Государственный регистратор					ФГИС ЕГРН	
полное наименование должности			подпись		инициалы, фамилия	

М.П.

Раздел 4.2

Выписка из Единого государственного реестра недвижимости об объекте недвижимости
Сведения о частях земельного участка

Земельный участок						
(вид объекта недвижимости)						
Лист №		Раздела 4.2		Всего листов раздела 4.2 : ____	Всего разделов: ____	Всего листов выписки: ____
30.09.2021 № 99/2021/420699649						
Кадастровый номер:			02:22:000000:3826			
Номер точки	Координаты, м		Описание закрепления на местности	Средняя квадратическая погрешность определения координат характерных точек границы части земельного участка, м		
	X	Y				
1	2	3	4	5		
79	738854.61	1288802.03	данные отсутствуют	данные отсутствуют		
80	739251.23	1287712.22	данные отсутствуют	данные отсутствуют		
81	739295.71	1287583.89	данные отсутствуют	данные отсутствуют		
82	739235.56	1287576.27	данные отсутствуют	данные отсутствуют		
83	739247.27	1287543.53	данные отсутствуют	данные отсутствуют		
84	739307.37	1287551.1	данные отсутствуют	данные отсутствуют		
85	739372.26	1287375.51	данные отсутствуют	данные отсутствуют		
86	739439.66	1287190.05	данные отсутствуют	данные отсутствуют		
87	738870.06	1288805.76	данные отсутствуют	данные отсутствуют		
88	738870.06	1288806.14	данные отсутствуют	данные отсутствуют		
89	738870.06	1288807.63	данные отсутствуют	данные отсутствуют		
90	738870.06	1288808	данные отсутствуют	данные отсутствуют		
91	738870.43	1288808	данные отсутствуют	данные отсутствуют		
92	738871.92	1288808	данные отсутствуют	данные отсутствуют		
93	738872.3	1288808	данные отсутствуют	данные отсутствуют		
94	738872.3	1288807.63	данные отсутствуют	данные отсутствуют		
95	738872.3	1288806.14	данные отсутствуют	данные отсутствуют		
Государственный регистратор					ФГИС ЕГРН	
полное наименование должности			подпись		инициалы, фамилия	

М.П.

Земельный участок				
(вид объекта недвижимости)				
Лист № _____ Раздела 4.2		Всего листов раздела 4.2 : _____		Всего разделов: _____
30.09.2021 № 99/2021/420699649				
Кадастровый номер:				02:22:000000:3826
Номер точки	Координаты, м		Описание закрепления на местности	Средняя квадратическая погрешность определения координат характерных точек границы части земельного участка, м
	X	Y		
1	2	3	4	5
96	738872.3	1288805.76	данные отсутствуют	данные отсутствуют
97	738871.92	1288805.76	данные отсутствуют	данные отсутствуют
98	738870.43	1288805.76	данные отсутствуют	данные отсутствуют
99	738935.65	1288625.32	данные отсутствуют	данные отсутствуют
100	738935.65	1288625.7	данные отсутствуют	данные отсутствуют
101	738935.65	1288627.19	данные отсутствуют	данные отсутствуют
102	738935.65	1288627.56	данные отсутствуют	данные отсутствуют
103	738936.02	1288627.56	данные отсутствуют	данные отсутствуют
104	738937.51	1288627.56	данные отсутствуют	данные отсутствуют
105	738937.89	1288627.56	данные отсутствуют	данные отсутствуют
106	738937.89	1288627.19	данные отсутствуют	данные отсутствуют
107	738937.89	1288625.7	данные отсутствуют	данные отсутствуют
108	738937.89	1288625.32	данные отсутствуют	данные отсутствуют
109	738937.51	1288625.32	данные отсутствуют	данные отсутствуют
110	738936.02	1288625.32	данные отсутствуют	данные отсутствуют
111	739000.81	1288444.87	данные отсутствуют	данные отсутствуют
112	739000.81	1288445.25	данные отсутствуют	данные отсутствуют
Государственный регистратор				ФГИС ЕГРН
полное наименование должности			подпись	инициалы, фамилия

М.П.

Земельный участок				
(вид объекта недвижимости)				
Лист № _____ Раздела 4.2		Всего листов раздела 4.2 : _____		Всего разделов: _____
30.09.2021 № 99/2021/420699649				
Кадастровый номер:				02:22:000000:3826
Номер точки	Координаты, м		Описание закрепления на местности	Средняя квадратическая погрешность определения координат характерных точек границы части земельного участка, м
	X	Y		
1	2	3	4	5
113	739000.81	1288446.74	данные отсутствуют	данные отсутствуют
114	739000.81	1288447.11	данные отсутствуют	данные отсутствуют
115	739001.18	1288447.11	данные отсутствуют	данные отсутствуют
116	739002.67	1288447.11	данные отсутствуют	данные отсутствуют
117	739003.05	1288447.11	данные отсутствуют	данные отсутствуют
118	739003.05	1288446.74	данные отсутствуют	данные отсутствуют
119	739003.05	1288445.25	данные отсутствуют	данные отсутствуют
120	739003.05	1288444.87	данные отсутствуют	данные отсутствуют
121	739002.67	1288444.87	данные отсутствуют	данные отсутствуют
122	739001.18	1288444.87	данные отсутствуют	данные отсутствуют
123	739066.82	1288264.51	данные отсутствуют	данные отсутствуют
124	739066.82	1288264.89	данные отсутствуют	данные отсутствуют
125	739066.82	1288266.38	данные отсутствуют	данные отсутствуют
126	739066.82	1288266.75	данные отсутствуют	данные отсутствуют
127	739067.19	1288266.75	данные отсутствуют	данные отсутствуют
128	739068.68	1288266.75	данные отсутствуют	данные отсутствуют
129	739069.06	1288266.75	данные отсутствуют	данные отсутствуют
Государственный регистратор				ФГИС ЕГРН
полное наименование должности			подпись	инициалы, фамилия

М.П.

Выписка из Единого государственного реестра недвижимости об объекте недвижимости
Сведения о частях земельного участка

Земельный участок				
(вид объекта недвижимости)				
Лист №		Раздела 4.2		Всего листов раздела 4.2 : ____
				Всего разделов: ____
				Всего листов выписки: ____
30.09.2021 № 99/2021/420699649				
Кадастровый номер:				02:22:000000:3826
Номер точки	Координаты, м		Описание закрепления на местности	Средняя квадратическая погрешность определения координат характерных точек границы части земельного участка, м
	X	Y		
1	2	3	4	5
130	739069.06	1288266.38	данные отсутствуют	данные отсутствуют
131	739069.06	1288264.89	данные отсутствуют	данные отсутствуют
132	739069.06	1288264.51	данные отсутствуют	данные отсутствуют
133	739068.68	1288264.51	данные отсутствуют	данные отсутствуют
134	739067.19	1288264.51	данные отсутствуют	данные отсутствуют
135	739132.19	1288084.03	данные отсутствуют	данные отсутствуют
136	739132.19	1288084.41	данные отсутствуют	данные отсутствуют
137	739132.19	1288085.9	данные отсутствуют	данные отсутствуют
138	739132.19	1288086.27	данные отсутствуют	данные отсутствуют
139	739132.56	1288086.27	данные отсутствуют	данные отсутствуют
140	739134.05	1288086.27	данные отсутствуют	данные отсутствуют
141	739134.43	1288086.27	данные отсутствуют	данные отсутствуют
142	739134.43	1288085.9	данные отсутствуют	данные отсутствуют
143	739134.43	1288084.41	данные отсутствуют	данные отсутствуют
144	739134.43	1288084.03	данные отсутствуют	данные отсутствуют
145	739134.05	1288084.03	данные отсутствуют	данные отсутствуют
146	739132.56	1288084.03	данные отсутствуют	данные отсутствуют
Государственный регистратор				ФГИС ЕГРН
полное наименование должности			подпись	инициалы, фамилия

М.П.

Выписка из Единого государственного реестра недвижимости об объекте недвижимости
Сведения о частях земельного участка

Земельный участок				
(вид объекта недвижимости)				
Лист №		Раздела 4.2		Всего листов раздела 4.2 : ____
				Всего разделов: ____
				Всего листов выписки: ____
30.09.2021 № 99/2021/420699649				
Кадастровый номер:				02:22:000000:3826
Номер точки	Координаты, м		Описание закрепления на местности	Средняя квадратическая погрешность определения координат характерных точек границы части земельного участка, м
	X	Y		
1	2	3	4	5
147	739197.62	1287902.65	данные отсутствуют	данные отсутствуют
147	739197.62	1287902.65	данные отсутствуют	данные отсутствуют
148	739197.62	1287903.03	данные отсутствуют	данные отсутствуют
148	739197.62	1287903.03	данные отсутствуют	данные отсутствуют
149	739197.62	1287904.52	данные отсутствуют	данные отсутствуют
149	739197.62	1287904.52	данные отсутствуют	данные отсутствуют
150	739197.62	1287904.89	данные отсутствуют	данные отсутствуют
150	739197.62	1287904.89	данные отсутствуют	данные отсутствуют
151	739197.99	1287904.89	данные отсутствуют	данные отсутствуют
151	739197.99	1287904.89	данные отсутствуют	данные отсутствуют
152	739199.48	1287904.89	данные отсутствуют	данные отсутствуют
152	739199.48	1287904.89	данные отсутствуют	данные отсутствуют
153	739199.86	1287904.89	данные отсутствуют	данные отсутствуют
153	739199.86	1287904.89	данные отсутствуют	данные отсутствуют
154	739199.86	1287904.52	данные отсутствуют	данные отсутствуют
154	739199.86	1287904.52	данные отсутствуют	данные отсутствуют
155	739199.86	1287903.03	данные отсутствуют	данные отсутствуют
Государственный регистратор				ФГИС ЕГРН
полное наименование должности			подпись	инициалы, фамилия

М.П.

Земельный участок				
(вид объекта недвижимости)				
Лист № _____ Раздела 4.2		Всего листов раздела 4.2 : _____		Всего разделов: _____
30.09.2021 № 99/2021/420699649				
Кадастровый номер:			02:22:000000:3826	
Номер точки	Координаты, м		Описание закрепления на местности	Средняя квадратическая погрешность определения координат характерных точек границы части земельного участка, м
	X	Y		
1	2	3	4	5
155	739199.86	1287903.03	данные отсутствуют	данные отсутствуют
156	739199.86	1287902.65	данные отсутствуют	данные отсутствуют
156	739199.86	1287902.65	данные отсутствуют	данные отсутствуют
157	739199.48	1287902.65	данные отсутствуют	данные отсутствуют
157	739199.48	1287902.65	данные отсутствуют	данные отсутствуют
158	739197.99	1287902.65	данные отсутствуют	данные отсутствуют
158	739197.99	1287902.65	данные отсутствуют	данные отсутствуют
159	739265.73	1287716.01	данные отсутствуют	данные отсутствуют
160	739265.73	1287716.39	данные отсутствуют	данные отсутствуют
161	739265.73	1287717.88	данные отсутствуют	данные отсутствуют
162	739265.73	1287718.25	данные отсутствуют	данные отсутствуют
163	739266.1	1287718.25	данные отсутствуют	данные отсутствуют
164	739267.59	1287718.25	данные отсутствуют	данные отсутствуют
165	739267.97	1287718.25	данные отсутствуют	данные отсутствуют
166	739267.97	1287717.88	данные отсутствуют	данные отсутствуют
167	739267.97	1287716.39	данные отсутствуют	данные отсутствуют
168	739267.97	1287716.01	данные отсутствуют	данные отсутствуют
Государственный регистратор				ФГИС ЕГРН
полное наименование должности			подпись	инициалы, фамилия

М.П.

Раздел 4.2

Выписка из Единого государственного реестра недвижимости об объекте недвижимости
Сведения о частях земельного участка

Земельный участок				
(вид объекта недвижимости)				
Лист № _____ Раздела 4.2		Всего листов раздела 4.2 : _____		Всего разделов: _____
30.09.2021 № 99/2021/420699649				
Кадастровый номер:			02:22:000000:3826	
Номер точки	Координаты, м		Описание закрепления на местности	Средняя квадратическая погрешность определения координат характерных точек границы части земельного участка, м
	X	Y		
1	2	3	4	5
169	739267.59	1287716.01	данные отсутствуют	данные отсутствуют
170	739266.1	1287716.01	данные отсутствуют	данные отсутствуют
171	739308.17	1287590.05	данные отсутствуют	данные отсутствуют
172	739310.61	1287594.73	данные отсутствуют	данные отсутствуют
173	739315.33	1287592.27	данные отсутствуют	данные отсутствуют
173	739315.33	1287592.27	данные отсутствуют	данные отсутствуют
174	739312.9	1287587.59	данные отсутствуют	данные отсутствуют
175	739317.18	1287567.09	данные отсутствуют	данные отсутствуют
176	739316.9	1287572.78	данные отсутствуют	данные отсутствуют
177	739322.71	1287573.07	данные отсутствуют	данные отсутствуют
177	739322.71	1287573.07	данные отсутствуют	данные отсутствуют
178	739323	1287567.38	данные отсутствуют	данные отсутствуют
178	739323	1287567.38	данные отсутствуют	данные отсутствуют
179	739387.22	1287379.99	данные отсутствуют	данные отсутствуют
180	739387.22	1287380.37	данные отсутствуют	данные отсутствуют
181	739387.22	1287381.86	данные отсутствуют	данные отсутствуют
182	739387.22	1287382.23	данные отсутствуют	данные отсутствуют
Государственный регистратор				ФГИС ЕГРН
полное наименование должности			подпись	инициалы, фамилия

М.П.

Выписка из Единого государственного реестра недвижимости об объекте недвижимости
Сведения о частях земельного участка

Земельный участок				
(вид объекта недвижимости)				
Лист №		Раздела 4.2		Всего листов раздела 4.2 : ____
				Всего разделов: ____
				Всего листов выписки: ____
30.09.2021 № 99/2021/420699649				
Кадастровый номер:				02:22:000000:3826
Номер точки	Координаты, м		Описание закрепления на местности	Средняя квадратическая погрешность определения координат характерных точек границы части земельного участка, м
	X	Y		
1	2	3	4	5
183	739387.59	1287382.23	данные отсутствуют	данные отсутствуют
184	739389.08	1287382.23	данные отсутствуют	данные отсутствуют
185	739389.46	1287382.23	данные отсутствуют	данные отсутствуют
186	739389.46	1287381.86	данные отсутствуют	данные отсутствуют
187	739389.46	1287380.37	данные отсутствуют	данные отсутствуют
188	739389.46	1287379.99	данные отсутствуют	данные отсутствуют
189	739389.08	1287379.99	данные отсутствуют	данные отсутствуют
190	739387.59	1287379.99	данные отсутствуют	данные отсутствуют
191	739455.68	1287192.85	данные отсутствуют	данные отсутствуют
192	739455.68	1287193.22	данные отсутствуют	данные отсутствуют
193	739455.68	1287194.71	данные отсутствуют	данные отсутствуют
194	739455.68	1287195.09	данные отсутствуют	данные отсутствуют
195	739456.05	1287195.09	данные отсутствуют	данные отсутствуют
196	739457.54	1287195.09	данные отсутствуют	данные отсутствуют
197	739457.92	1287195.09	данные отсутствуют	данные отсутствуют
198	739457.92	1287194.71	данные отсутствуют	данные отсутствуют
199	739457.92	1287193.22	данные отсутствуют	данные отсутствуют
Государственный регистратор				ФГИС ЕГРН
полное наименование должности			подпись	инициалы, фамилия

М.П.

Выписка из Единого государственного реестра недвижимости об объекте недвижимости
Сведения о частях земельного участка

Земельный участок				
(вид объекта недвижимости)				
Лист №		Раздела 4.2		Всего листов раздела 4.2 : ____
				Всего разделов: ____
				Всего листов выписки: ____
30.09.2021 № 99/2021/420699649				
Кадастровый номер:				02:22:000000:3826
Номер точки	Координаты, м		Описание закрепления на местности	Средняя квадратическая погрешность определения координат характерных точек границы части земельного участка, м
	X	Y		
1	2	3	4	5
200	739457.92	1287192.85	данные отсутствуют	данные отсутствуют
201	739457.54	1287192.85	данные отсутствуют	данные отсутствуют
202	739456.05	1287192.85	данные отсутствуют	данные отсутствуют
203	737616.87	1290858.83	данные отсутствуют	данные отсутствуют
204	737757.23	1290934.27	данные отсутствуют	данные отсутствуют
205	737756.8	1290934.6	данные отсутствуют	данные отсутствуют
205	737756.8	1290934.6	данные отсутствуют	данные отсутствуют
205	737756.8	1290934.6	данные отсутствуют	данные отсутствуют
206	737758.18	1290936.36	данные отсутствуют	данные отсутствуют
206	737758.18	1290936.36	данные отсутствуют	данные отсутствуют
206	737758.18	1290936.36	данные отсутствуют	данные отсутствуют
207	737759.38	1290935.42	данные отсутствуют	данные отсутствуют
208	737981.11	1291054.59	данные отсутствуют	данные отсутствуют
209	737984.61	1291055.95	данные отсутствуют	данные отсутствуют
210	737940.38	1291084.75	данные отсутствуют	данные отсутствуют
211	737693.06	1290951.94	данные отсутствуют	данные отсутствуют
212	737753.59	1290976.88	данные отсутствуют	данные отсутствуют
Государственный регистратор				ФГИС ЕГРН
полное наименование должности			подпись	инициалы, фамилия

М.П.

Земельный участок				
(вид объекта недвижимости)				
Лист № _____ Раздела 4.2		Всего листов раздела 4.2 : _____		Всего разделов: _____
30.09.2021 № 99/2021/420699649				
Кадастровый номер:				02:22:000000:3826
Номер точки	Координаты, м		Описание закрепления на местности	Средняя квадратическая погрешность определения координат характерных точек границы части земельного участка, м
	X	Y		
1	2	3	4	5
212	737753.59	1290976.88	данные отсутствуют	данные отсутствуют
212	737753.59	1290976.88	данные отсутствуют	данные отсутствуют
212	737753.59	1290976.88	данные отсутствуют	данные отсутствуют
213	737752.51	1290978.84	данные отсутствуют	данные отсутствуют
213	737752.51	1290978.84	данные отсутствуют	данные отсутствуют
213	737752.51	1290978.84	данные отсутствуют	данные отсутствуют
213	737752.51	1290978.84	данные отсутствуют	данные отсутствуют
213	737752.51	1290978.84	данные отсутствуют	данные отсутствуют
214	737754.48	1290979.91	данные отсутствуют	данные отсутствуют
214	737754.48	1290979.91	данные отсутствуют	данные отсутствуют
214	737754.48	1290979.91	данные отсутствуют	данные отсутствуют
214	737754.48	1290979.91	данные отсутствуют	данные отсутствуют
215	737755.55	1290977.95	данные отсутствуют	данные отсутствуют
215	737755.55	1290977.95	данные отсутствуют	данные отсутствуют
215	737755.55	1290977.95	данные отсутствуют	данные отсутствуют
215	737755.55	1290977.95	данные отсутствуют	данные отсутствуют
216	737749.4	1290955.36	данные отсутствуют	данные отсутствуют
216	737749.4	1290955.36	данные отсутствуют	данные отсутствуют
Государственный регистратор				ФГИС ЕГРН
полное наименование должности			подпись	инициалы, фамилия

М.П.

Земельный участок				
(вид объекта недвижимости)				
Лист № _____ Раздела 4.2		Всего листов раздела 4.2 : _____		Всего разделов: _____
30.09.2021 № 99/2021/420699649				
Кадастровый номер:				02:22:000000:3826
Номер точки	Координаты, м		Описание закрепления на местности	Средняя квадратическая погрешность определения координат характерных точек границы части земельного участка, м
	X	Y		
1	2	3	4	5
216	737749.4	1290955.36	данные отсутствуют	данные отсутствуют
217	737749.4	1290957.54	данные отсутствуют	данные отсутствуют
217	737749.4	1290957.54	данные отсутствуют	данные отсутствуют
217	737749.4	1290957.54	данные отсутствуют	данные отсутствуют
218	737751.57	1290957.53	данные отсутствуют	данные отсутствуют
218	737751.57	1290957.53	данные отсутствуют	данные отсутствуют
218	737751.57	1290957.53	данные отсутствуют	данные отсутствуют
219	737751.57	1290955.37	данные отсутствуют	данные отсутствуют
219	737751.57	1290955.37	данные отсутствуют	данные отсутствуют
219	737751.57	1290955.37	данные отсутствуют	данные отсутствуют
220	735762.12	1289867.31	данные отсутствуют	данные отсутствуют
221	735911.54	1289947.23	данные отсутствуют	данные отсутствуют
222	735910.04	1289947.23	данные отсутствуют	данные отсутствуют
222	735910.04	1289947.23	данные отсутствуют	данные отсутствуют
223	735910.04	1289949.47	данные отсутствуют	данные отсутствуют
223	735910.04	1289949.47	данные отсутствуют	данные отсутствуют
224	735912.28	1289949.47	данные отсутствуют	данные отсутствуют
Государственный регистратор				ФГИС ЕГРН
полное наименование должности			подпись	инициалы, фамилия

М.П.

Выписка из Единого государственного реестра недвижимости об объекте недвижимости
Сведения о частях земельного участка

Земельный участок				
(вид объекта недвижимости)				
Лист № __ Раздела 4.2		Всего листов раздела 4.2 : __		Всего разделов: __
30.09.2021 № 99/2021/420699649				
Кадастровый номер:			02:22:000000:3826	
Номер точки	Координаты, м		Описание закрепления на местности	Средняя квадратическая погрешность определения координат характерных точек границы части земельного участка, м
	X	Y		
1	2	3	4	5
224	735912.28	1289949.47	данные отсутствуют	данные отсутствуют
225	735912.28	1289947.63	данные отсутствуют	данные отсутствуют
226	736143.26	1290071.18	данные отсутствуют	данные отсутствуют
227	736141.96	1290071.18	данные отсутствуют	данные отсутствуют
227	736141.96	1290071.18	данные отсутствуют	данные отсутствуют
228	736141.96	1290073.42	данные отсутствуют	данные отсутствуют
228	736141.96	1290073.42	данные отсутствуют	данные отсутствуют
229	736144.2	1290073.42	данные отсутствуют	данные отсутствуют
229	736144.2	1290073.42	данные отсутствуют	данные отсутствуют
230	736144.2	1290071.68	данные отсутствуют	данные отсутствуют
231	736187.46	1290094.82	данные отсутствуют	данные отсутствуют
232	736393.81	1290203.41	данные отсутствуют	данные отсутствуют
233	736592.87	1290310.96	данные отсутствуют	данные отсутствуют
234	736618.55	1290324.66	данные отсутствуют	данные отсутствуют
235	736616.97	1290324.66	данные отсутствуют	данные отсутствуют
235	736616.97	1290324.66	данные отсутствуют	данные отсутствуют
236	736616.97	1290326.9	данные отсутствуют	данные отсутствуют
Государственный регистратор			ФГИС ЕГРН	
полное наименование должности			подпись	
			инициалы, фамилия	

М.П.

Выписка из Единого государственного реестра недвижимости об объекте недвижимости
Сведения о частях земельного участка

Земельный участок				
(вид объекта недвижимости)				
Лист № __ Раздела 4.2		Всего листов раздела 4.2 : __		Всего разделов: __
30.09.2021 № 99/2021/420699649				
Кадастровый номер:			02:22:000000:3826	
Номер точки	Координаты, м		Описание закрепления на местности	Средняя квадратическая погрешность определения координат характерных точек границы части земельного участка, м
	X	Y		
1	2	3	4	5
236	736616.97	1290326.9	данные отсутствуют	данные отсутствуют
237	736619.21	1290326.9	данные отсутствуют	данные отсутствуют
237	736619.21	1290326.9	данные отсутствуют	данные отсутствуют
238	736619.21	1290325.01	данные отсутствуют	данные отсутствуют
239	736943.75	1290498.15	данные отсутствуют	данные отсутствуют
240	736986.72	1290549.3	данные отсутствуют	данные отсутствуют
240	736986.72	1290549.3	данные отсутствуют	данные отсутствуют
241	737030.23	1290596.85	данные отсутствуют	данные отсутствуют
242	736966.73	1290562.54	данные отсутствуют	данные отсутствуют
243	736571.14	1290351.5	данные отсутствуют	данные отсутствуют
244	736372.28	1290244.06	данные отсутствуют	данные отсутствуют
245	736165.98	1290135.49	данные отсутствуют	данные отсутствуют
246	735718.33	1289896.05	данные отсутствуют	данные отсутствуют
247	737006.47	1290577.42	данные отсутствуют	данные отсутствуют
247	737006.47	1290577.42	данные отсутствуют	данные отсутствуют
248	737005.42	1290579.4	данные отсутствуют	данные отсутствуют
248	737005.42	1290579.4	данные отсутствуют	данные отсутствуют
Государственный регистратор			ФГИС ЕГРН	
полное наименование должности			подпись	
			инициалы, фамилия	

М.П.

Земельный участок				
(вид объекта недвижимости)				
Лист № _____ Раздела 4.2		Всего листов раздела 4.2 : _____		Всего разделов: _____
30.09.2021 № 99/2021/420699649				
Кадастровый номер:			02:22:000000:3826	
Номер точки	Координаты, м		Описание закрепления на местности	Средняя квадратическая погрешность определения координат характерных точек границы части земельного участка, м
	X	Y		
1	2	3	4	5
249	737007.39	1290580.45	данные отсутствуют	данные отсутствуют
249	737007.39	1290580.45	данные отсутствуют	данные отсутствуют
250	737008.45	1290578.48	данные отсутствуют	данные отсутствуют
250	737008.45	1290578.48	данные отсутствуют	данные отсутствуют
251	736975.88	1290541.85	данные отсутствуют	данные отсутствуют
251	736975.88	1290541.85	данные отсутствуют	данные отсутствуют
252	736975.88	1290544.09	данные отсутствуют	данные отсутствуют
252	736975.88	1290544.09	данные отсутствуют	данные отсутствуют
253	736978.12	1290544.09	данные отсутствуют	данные отсутствуют
253	736978.12	1290544.09	данные отсутствуют	данные отсутствуют
254	736978.12	1290541.85	данные отсутствуют	данные отсутствуют
254	736978.12	1290541.85	данные отсутствуют	данные отсутствуют
255	736807.62	1290471.51	данные отсутствуют	данные отсутствуют
255	736807.62	1290471.51	данные отсутствуют	данные отсутствуют
256	736806.56	1290473.48	данные отсутствуют	данные отсутствуют
256	736806.56	1290473.48	данные отсутствуют	данные отсутствуют
257	736808.54	1290474.54	данные отсутствуют	данные отсутствуют
Государственный регистратор			ФГИС ЕГРН	
полное наименование должности			подпись	
			инициалы, фамилия	

М.П.

Раздел 4.2

Выписка из Единого государственного реестра недвижимости об объекте недвижимости
Сведения о частях земельного участка

Земельный участок				
(вид объекта недвижимости)				
Лист № _____ Раздела 4.2		Всего листов раздела 4.2 : _____		Всего разделов: _____
30.09.2021 № 99/2021/420699649				
Кадастровый номер:			02:22:000000:3826	
Номер точки	Координаты, м		Описание закрепления на местности	Средняя квадратическая погрешность определения координат характерных точек границы части земельного участка, м
	X	Y		
1	2	3	4	5
257	736808.54	1290474.54	данные отсутствуют	данные отсутствуют
258	736809.59	1290472.57	данные отсутствуют	данные отсутствуют
258	736809.59	1290472.57	данные отсутствуют	данные отсутствуют
259	736843.81	1290446.12	данные отсутствуют	данные отсутствуют
259	736843.81	1290446.12	данные отсутствуют	данные отсутствуют
260	736843.81	1290448.36	данные отсутствуют	данные отсутствуют
260	736843.81	1290448.36	данные отсутствуют	данные отсутствуют
261	736846.05	1290448.36	данные отсутствуют	данные отсутствуют
261	736846.05	1290448.36	данные отсутствуют	данные отсутствуют
262	736846.05	1290446.12	данные отсутствуют	данные отсутствуют
262	736846.05	1290446.12	данные отсутствуют	данные отсутствуют
263	736782.93	1290438.81	данные отсутствуют	данные отсутствуют
263	736782.93	1290438.81	данные отсутствуют	данные отсутствуют
264	736782.93	1290441.05	данные отсутствуют	данные отсутствуют
264	736782.93	1290441.05	данные отсутствуют	данные отсутствуют
265	736785.17	1290441.05	данные отсутствуют	данные отсутствуют
265	736785.17	1290441.05	данные отсутствуют	данные отсутствуют
Государственный регистратор			ФГИС ЕГРН	
полное наименование должности			подпись	
			инициалы, фамилия	

М.П.

Выписка из Единого государственного реестра недвижимости об объекте недвижимости
Сведения о частях земельного участка

Земельный участок				
(вид объекта недвижимости)				
Лист № __ Раздела 4.2		Всего листов раздела 4.2 : __		Всего разделов: __
30.09.2021 № 99/2021/420699649				
Кадастровый номер:			02:22:000000:3826	
Номер точки	Координаты, м		Описание закрепления на местности	Средняя квадратическая погрешность определения координат характерных точек границы части земельного участка, м
	X	Y		
1	2	3	4	5
266	736785.17	1290438.81	данные отсутствуют	данные отсутствуют
266	736785.17	1290438.81	данные отсутствуют	данные отсутствуют
267	736609.25	1290365.47	данные отсутствуют	данные отсутствуют
267	736609.25	1290365.47	данные отсутствуют	данные отсутствуют
268	736608.19	1290367.44	данные отсутствуют	данные отсутствуют
268	736608.19	1290367.44	данные отсутствуют	данные отсутствуют
269	736610.17	1290368.49	данные отсутствуют	данные отсутствуют
269	736610.17	1290368.49	данные отсутствуют	данные отсутствуют
270	736611.22	1290366.52	данные отсутствуют	данные отсутствуют
270	736611.22	1290366.52	данные отсутствуют	данные отсутствуют
271	736580.59	1290330.35	данные отсутствуют	данные отсутствуют
271	736580.59	1290330.35	данные отсутствуют	данные отсутствуют
272	736580.59	1290332.59	данные отсутствуют	данные отсутствуют
272	736580.59	1290332.59	данные отсутствуют	данные отсутствуют
273	736582.83	1290332.59	данные отсутствуют	данные отсутствуют
273	736582.83	1290332.59	данные отсутствуют	данные отсутствуют
274	736582.83	1290330.35	данные отсутствуют	данные отсутствуют
Государственный регистратор			ФГИС ЕГРН	
полное наименование должности			подпись	
			инициалы, фамилия	

М.П.

Выписка из Единого государственного реестра недвижимости об объекте недвижимости
Сведения о частях земельного участка

Земельный участок				
(вид объекта недвижимости)				
Лист № __ Раздела 4.2		Всего листов раздела 4.2 : __		Всего разделов: __
30.09.2021 № 99/2021/420699649				
Кадастровый номер:			02:22:000000:3826	
Номер точки	Координаты, м		Описание закрепления на местности	Средняя квадратическая погрешность определения координат характерных точек границы части земельного участка, м
	X	Y		
1	2	3	4	5
274	736582.83	1290330.35	данные отсутствуют	данные отсутствуют
275	736410.4	1290259.2	данные отсутствуют	данные отсутствуют
275	736410.4	1290259.2	данные отсутствуют	данные отсутствуют
276	736409.35	1290261.18	данные отсутствуют	данные отсутствуют
276	736409.35	1290261.18	данные отсутствуют	данные отсутствуют
277	736411.33	1290262.23	данные отсутствуют	данные отсутствуют
277	736411.33	1290262.23	данные отсутствуют	данные отсутствуют
278	736412.38	1290260.25	данные отсутствуют	данные отсутствуют
278	736412.38	1290260.25	данные отсутствуют	данные отсутствуют
279	736381.77	1290224.17	данные отсутствуют	данные отсутствуют
280	736381.77	1290226.41	данные отсутствуют	данные отсутствуют
280	736381.77	1290226.41	данные отсутствуют	данные отсутствуют
281	736384.01	1290226.41	данные отсутствуют	данные отсутствуют
282	736384.01	1290224.17	данные отсутствуют	данные отсутствуют
282	736384.01	1290224.17	данные отсутствуют	данные отсутствуют
283	736382.89	1290199.86	данные отсутствуют	данные отсутствуют
283	736382.89	1290199.86	данные отсутствуют	данные отсутствуют
Государственный регистратор			ФГИС ЕГРН	
полное наименование должности			подпись	
			инициалы, фамилия	

М.П.

Земельный участок				
(вид объекта недвижимости)				
Лист № _____ Раздела 4.2		Всего листов раздела 4.2 : _____		Всего разделов: _____
30.09.2021 № 99/2021/420699649				
Кадастровый номер:				02:22:000000:3826
Номер точки	Координаты, м		Описание закрепления на местности	Средняя квадратическая погрешность определения координат характерных точек границы части земельного участка, м
	X	Y		
1	2	3	4	5
284	736382.89	1290202.1	данные отсутствуют	данные отсутствуют
284	736382.89	1290202.1	данные отсутствуют	данные отсутствуют
285	736385.13	1290202.1	данные отсутствуют	данные отсутствуют
285	736385.13	1290202.1	данные отсутствуют	данные отсутствуют
286	736385.13	1290199.86	данные отсутствуют	данные отсутствуют
286	736385.13	1290199.86	данные отсутствуют	данные отсутствуют
287	736211.45	1290153.13	данные отсутствуют	данные отсутствуют
287	736211.45	1290153.13	данные отсутствуют	данные отсутствуют
288	736210.4	1290155.1	данные отсутствуют	данные отсутствуют
288	736210.4	1290155.1	данные отсутствуют	данные отсутствуют
289	736212.37	1290156.15	данные отсутствуют	данные отсутствуют
289	736212.37	1290156.15	данные отсутствуют	данные отсутствуют
290	736213.42	1290154.18	данные отсутствуют	данные отсутствуют
290	736213.42	1290154.18	данные отсутствуют	данные отсутствуют
291	736174.67	1290113.72	данные отсутствуют	данные отсутствуют
291	736174.67	1290113.72	данные отсутствуют	данные отсутствуют
292	736174.67	1290115.96	данные отсутствуют	данные отсутствуют
Государственный регистратор				ФГИС ЕГРН
полное наименование должности			подпись	инициалы, фамилия

М.П.

Земельный участок				
(вид объекта недвижимости)				
Лист № _____ Раздела 4.2		Всего листов раздела 4.2 : _____		Всего разделов: _____
30.09.2021 № 99/2021/420699649				
Кадастровый номер:				02:22:000000:3826
Номер точки	Координаты, м		Описание закрепления на местности	Средняя квадратическая погрешность определения координат характерных точек границы части земельного участка, м
	X	Y		
1	2	3	4	5
292	736174.67	1290115.96	данные отсутствуют	данные отсутствуют
293	736176.91	1290115.96	данные отсутствуют	данные отсутствуют
293	736176.91	1290115.96	данные отсутствуют	данные отсутствуют
294	736176.91	1290113.72	данные отсутствуют	данные отсутствуют
294	736176.91	1290113.72	данные отсутствуют	данные отсутствуют
295	736003.86	1290042.17	данные отсутствуют	данные отсутствуют
295	736003.86	1290042.17	данные отсутствуют	данные отсутствуют
296	736002.81	1290044.15	данные отсутствуют	данные отсутствуют
296	736002.81	1290044.15	данные отсутствуют	данные отсутствуют
297	736004.78	1290045.2	данные отсутствуют	данные отсутствуют
297	736004.78	1290045.2	данные отсутствуют	данные отсутствуют
298	736005.84	1290043.23	данные отсутствуют	данные отсутствуют
298	736005.84	1290043.23	данные отсутствуют	данные отсутствуют
299	735977.22	1290007.71	данные отсутствуют	данные отсутствуют
299	735977.22	1290007.71	данные отсутствуют	данные отсутствуют
300	735977.22	1290009.95	данные отсутствуют	данные отсутствуют
301	735979.46	1290009.95	данные отсутствуют	данные отсутствуют
Государственный регистратор				ФГИС ЕГРН
полное наименование должности			подпись	инициалы, фамилия

М.П.

Выписка из Единого государственного реестра недвижимости об объекте недвижимости
Сведения о частях земельного участка

Земельный участок				
(вид объекта недвижимости)				
Лист № _____ Раздела 4.2		Всего листов раздела 4.2 : _____		Всего разделов: _____
30.09.2021 № 99/2021/420699649				
Кадастровый номер:			02:22:000000:3826	
Номер точки	Координаты, м		Описание закрепления на местности	Средняя квадратическая погрешность определения координат характерных точек границы части земельного участка, м
	X	Y		
1	2	3	4	5
301	735979.46	1290009.95	данные отсутствуют	данные отсутствуют
302	735979.46	1290007.71	данные отсутствуют	данные отсутствуют
302	735979.46	1290007.71	данные отсутствуют	данные отсутствуют
303	735805.1	1289935.98	данные отсутствуют	данные отсутствуют
303	735805.1	1289935.98	данные отсутствуют	данные отсутствуют
304	735804.04	1289937.95	данные отсутствуют	данные отсутствуют
304	735804.04	1289937.95	данные отсутствуют	данные отсутствуют
305	735806.02	1289939.01	данные отсутствуют	данные отсутствуют
305	735806.02	1289939.01	данные отсутствуют	данные отсутствуют
306	735807.07	1289937.04	данные отсутствуют	данные отсутствуют
306	735807.07	1289937.04	данные отсутствуют	данные отсутствуют
307	735778.59	1289901.77	данные отсутствуют	данные отсутствуют
307	735778.59	1289901.77	данные отсутствуют	данные отсутствуют
308	735778.59	1289904.01	данные отсутствуют	данные отсутствуют
309	735780.83	1289904.01	данные отсутствуют	данные отсутствуют
309	735780.83	1289904.01	данные отсутствуют	данные отсутствуют
310	735780.83	1289901.77	данные отсутствуют	данные отсутствуют
Государственный регистратор			ФГИС ЕГРН	
полное наименование должности			подпись	
			инициалы, фамилия	

М.П.

Выписка из Единого государственного реестра недвижимости об объекте недвижимости
Сведения о частях земельного участка

Земельный участок				
(вид объекта недвижимости)				
Лист № _____ Раздела 4.2		Всего листов раздела 4.2 : _____		Всего разделов: _____
30.09.2021 № 99/2021/420699649				
Кадастровый номер:			02:22:000000:3826	
Номер точки	Координаты, м		Описание закрепления на местности	Средняя квадратическая погрешность определения координат характерных точек границы части земельного участка, м
	X	Y		
1	2	3	4	5
310	735780.83	1289901.77	данные отсутствуют	данные отсутствуют
311	734774.89	1289340.28	данные отсутствуют	данные отсутствуют
312	734933.15	1289425.6	данные отсутствуют	данные отсутствуют
313	734933.15	1289427.04	данные отсутствуют	данные отсутствуют
313	734933.15	1289427.04	данные отсутствуют	данные отсутствуют
314	734935.39	1289427.04	данные отсутствуют	данные отсутствуют
314	734935.39	1289427.04	данные отсутствуют	данные отсутствуют
315	734935.39	1289426.81	данные отсутствуют	данные отсутствуют
316	734968.18	1289444.49	данные отсутствуют	данные отсутствуют
317	735173.8	1289552.62	данные отсутствуют	данные отсутствуют
318	735172.32	1289552.62	данные отсутствуют	данные отсутствуют
318	735172.32	1289552.62	данные отсутствуют	данные отсутствуют
319	735172.32	1289554.86	данные отсутствуют	данные отсутствуют
319	735172.32	1289554.86	данные отсутствуют	данные отсутствуют
320	735174.56	1289554.86	данные отсутствуют	данные отсутствуют
320	735174.56	1289554.86	данные отсутствуют	данные отсутствуют
321	735174.56	1289553.02	данные отсутствуют	данные отсутствуют
Государственный регистратор			ФГИС ЕГРН	
полное наименование должности			подпись	
			инициалы, фамилия	

М.П.

Земельный участок				
(вид объекта недвижимости)				
Лист № _____ Раздела 4.2		Всего листов раздела 4.2 : _____		Всего разделов: _____
30.09.2021 № 99/2021/420699649				
Кадастровый номер:				02:22:000000:3826
Номер точки	Координаты, м		Описание закрепления на местности	Средняя квадратическая погрешность определения координат характерных точек границы части земельного участка, м
	X	Y		
1	2	3	4	5
322	735398.66	1289672.89	данные отсутствуют	данные отсутствуют
323	735397.05	1289672.89	данные отсутствуют	данные отсутствуют
323	735397.05	1289672.89	данные отсутствуют	данные отсутствуют
324	735397.05	1289675.13	данные отсутствуют	данные отсутствуют
324	735397.05	1289675.13	данные отсутствуют	данные отсутствуют
325	735399.29	1289675.13	данные отсутствуют	данные отсутствуют
325	735399.29	1289675.13	данные отсутствуют	данные отсутствуют
326	735399.29	1289673.23	данные отсутствуют	данные отсутствуют
327	735496.09	1289725.01	данные отсутствуют	данные отсутствуют
328	735514.59	1289787.07	данные отсутствуют	данные отсутствуют
329	735152.75	1289593.53	данные отсутствуют	данные отсутствуют
330	734946.65	1289485.15	данные отсутствуют	данные отсутствуют
331	734764.31	1289386.84	данные отсутствуют	данные отсутствуют
332	735376.81	1289707.04	данные отсутствуют	данные отсутствуют
332	735376.81	1289707.04	данные отсутствуют	данные отсутствуют
333	735375.75	1289709.01	данные отсутствуют	данные отсутствуют
333	735375.75	1289709.01	данные отсутствуют	данные отсутствуют
Государственный регистратор				ФГИС ЕГРН
полное наименование должности			подпись	инициалы, фамилия

М.П.

Земельный участок				
(вид объекта недвижимости)				
Лист № _____ Раздела 4.2		Всего листов раздела 4.2 : _____		Всего разделов: _____
30.09.2021 № 99/2021/420699649				
Кадастровый номер:				02:22:000000:3826
Номер точки	Координаты, м		Описание закрепления на местности	Средняя квадратическая погрешность определения координат характерных точек границы части земельного участка, м
	X	Y		
1	2	3	4	5
334	735377.72	1289710.07	данные отсутствуют	данные отсутствуют
334	735377.72	1289710.07	данные отсутствуют	данные отсутствуют
335	735378.78	1289708.1	данные отсутствуют	данные отсутствуют
335	735378.78	1289708.1	данные отсутствуют	данные отсутствуют
336	735381.68	1289689.28	данные отсутствуют	данные отсутствуют
336	735381.68	1289689.28	данные отсутствуют	данные отсутствуют
337	735381.68	1289691.52	данные отсутствуют	данные отсутствуют
337	735381.68	1289691.52	данные отсутствуют	данные отсутствуют
338	735383.92	1289691.52	данные отсутствуют	данные отсутствуют
338	735383.92	1289691.52	данные отсутствуют	данные отсутствуют
339	735383.92	1289689.28	данные отсутствуют	данные отсутствуют
339	735383.92	1289689.28	данные отсутствуют	данные отсутствуют
340	735178.74	1289600.94	данные отсутствуют	данные отсутствуют
340	735178.74	1289600.94	данные отсутствуют	данные отсутствуют
341	735177.68	1289602.91	данные отсутствуют	данные отсутствуют
341	735177.68	1289602.91	данные отсутствуют	данные отсутствуют
342	735179.65	1289603.97	данные отсутствуют	данные отсутствуют
Государственный регистратор				ФГИС ЕГРН
полное наименование должности			подпись	инициалы, фамилия

М.П.

Выписка из Единого государственного реестра недвижимости об объекте недвижимости
Сведения о частях земельного участка

Земельный участок				
(вид объекта недвижимости)				
Лист № __ Раздела 4.2		Всего листов раздела 4.2 : __		Всего разделов: __
30.09.2021 № 99/2021/420699649				
Кадастровый номер:			02:22:000000:3826	
Номер точки	Координаты, м		Описание закрепления на местности	Средняя квадратическая погрешность определения координат характерных точек границы части земельного участка, м
	X	Y		
1	2	3	4	5
342	735179.65	1289603.97	данные отсутствуют	данные отсутствуют
343	735180.71	1289602	данные отсутствуют	данные отсутствуют
343	735180.71	1289602	данные отсутствуют	данные отсутствуют
344	735163.26	1289573.29	данные отсутствуют	данные отсутствуют
345	735163.26	1289575.53	данные отсутствуют	данные отсутствуют
345	735163.26	1289575.53	данные отсутствуют	данные отсутствуют
346	735165.5	1289575.53	данные отсутствуют	данные отсутствуют
347	735165.5	1289573.29	данные отсутствуют	данные отсутствуют
347	735165.5	1289573.29	данные отсутствуют	данные отсутствуют
348	734966.89	1289487.48	данные отсутствуют	данные отсутствуют
348	734966.89	1289487.48	данные отсутствуют	данные отсутствуют
349	734965.84	1289489.45	данные отсутствуют	данные отсутствуют
349	734965.84	1289489.45	данные отсутствуют	данные отсутствуют
350	734967.81	1289490.51	данные отсутствуют	данные отсутствуют
350	734967.81	1289490.51	данные отсутствуют	данные отсутствуют
351	734968.86	1289488.53	данные отсутствуют	данные отсутствуют
351	734968.86	1289488.53	данные отсутствуют	данные отсутствуют
Государственный регистратор			ФГИС ЕГРН	
полное наименование должности			подпись	
			инициалы, фамилия	

М.П.

Выписка из Единого государственного реестра недвижимости об объекте недвижимости
Сведения о частях земельного участка

Земельный участок				
(вид объекта недвижимости)				
Лист № __ Раздела 4.2		Всего листов раздела 4.2 : __		Всего разделов: __
30.09.2021 № 99/2021/420699649				
Кадастровый номер:			02:22:000000:3826	
Номер точки	Координаты, м		Описание закрепления на местности	Средняя квадратическая погрешность определения координат характерных точек границы части земельного участка, м
	X	Y		
1	2	3	4	5
352	734956.67	1289462.67	данные отсутствуют	данные отсутствуют
353	734956.67	1289464.91	данные отсутствуют	данные отсутствуют
353	734956.67	1289464.91	данные отсутствуют	данные отсутствуют
354	734958.91	1289464.91	данные отсутствуют	данные отсутствуют
355	734958.91	1289462.67	данные отсутствуют	данные отсутствуют
356	737769.95	1290915.76	данные отсутствуют	данные отсутствуют
357	738006.96	1291041.4	данные отсутствуют	данные отсутствуют
358	737962.89	1291070.09	данные отсутствуют	данные отсутствуют
359	737750.55	1290957.53	данные отсутствуют	данные отсутствуют
360	737749.4	1290956.93	данные отсутствуют	данные отсутствуют
361	737748.37	1290956.38	данные отсутствуют	данные отсутствуют
362	737656.59	1290907.38	данные отсутствуют	данные отсутствуют
363	737580.8	1290814.76	данные отсутствуют	данные отсутствуют
364	737759.94	1290934.98	данные отсутствуют	данные отсутствуют
364	737759.94	1290934.98	данные отсутствуют	данные отсутствуют
365	737758.56	1290933.22	данные отсутствуют	данные отсутствуют
365	737758.56	1290933.22	данные отсутствуют	данные отсутствуют
Государственный регистратор			ФГИС ЕГРН	
полное наименование должности			подпись	
			инициалы, фамилия	

М.П.

Земельный участок				
(вид объекта недвижимости)				
Лист № __ Раздела 4.2		Всего листов раздела 4.2 : __		Всего разделов: __
30.09.2021 № 99/2021/420699649				
Кадастровый номер:			02:22:000000:3826	
Номер точки	Координаты, м		Описание закрепления на местности	Средняя квадратическая погрешность определения координат характерных точек границы части земельного участка, м
	X	Y		
1	2	3	4	5
366	735783.09	1289853.55	данные отсутствуют	данные отсутствуют
367	735922.76	1289927.95	данные отсутствуют	данные отсутствуют
368	736153.6	1290052.41	данные отсутствуют	данные отсутствуют
369	736394.98	1290178.74	данные отсутствуют	данные отсутствуют
370	736628.58	1290305.85	данные отсутствуют	данные отсутствуют
371	736906.41	1290453.69	данные отсутствуют	данные отсутствуют
372	736985.53	1290547.89	данные отсутствуют	данные отсутствуют
373	736978.12	1290543.94	данные отсутствуют	данные отсутствуют
374	736975.88	1290542.75	данные отсутствуют	данные отсутствуют
375	736784.75	1290441.05	данные отсутствуют	данные отсутствуют
376	736782.93	1290440.08	данные отсутствуют	данные отсутствуют
377	736606.88	1290346.4	данные отсутствуют	данные отсутствуют
378	736581.5	1290332.59	данные отсутствуют	данные отсутствуют
379	736580.59	1290332.1	данные отсутствуют	данные отсутствуют
380	736384.01	1290225.14	данные отсутствуют	данные отсутствуют
381	736382.23	1290224.17	данные отсутствуют	данные отсутствуют
382	736373.48	1290219.41	данные отсутствуют	данные отсутствуют
Государственный регистратор			ФГИС ЕГРН	
полное наименование должности			подпись	
			инициалы, фамилия	

М.П.

Земельный участок				
(вид объекта недвижимости)				
Лист № __ Раздела 4.2		Всего листов раздела 4.2 : __		Всего разделов: __
30.09.2021 № 99/2021/420699649				
Кадастровый номер:			02:22:000000:3826	
Номер точки	Координаты, м		Описание закрепления на местности	Средняя квадратическая погрешность определения координат характерных точек границы части земельного участка, м
	X	Y		
1	2	3	4	5
383	736175.82	1290115.96	данные отсутствуют	данные отсутствуют
384	736174.67	1290115.36	данные отсутствуют	данные отсутствуют
385	736132.14	1290093.1	данные отсутствуют	данные отсутствуют
386	735977.93	1290009.95	данные отсутствуют	данные отсутствуют
387	735977.22	1290009.57	данные отсутствуют	данные отсутствуют
388	735901.09	1289968.52	данные отсутствуют	данные отсутствуют
389	735779.99	1289904.01	данные отсутствуют	данные отсутствуют
390	735778.59	1289903.27	данные отсутствуют	данные отсутствуют
391	735739.26	1289882.32	данные отсутствуют	данные отсутствуют
392	736619.21	1290324.66	данные отсутствуют	данные отсутствуют
393	736144.2	1290071.18	данные отсутствуют	данные отсутствуют
394	735912.28	1289947.23	данные отсутствуют	данные отсутствуют
395	734780.25	1289316.68	данные отсутствуют	данные отсутствуют
396	734945.18	1289402.34	данные отсутствуют	данные отсутствуют
397	735497.81	1289700.31	данные отсутствуют	данные отсутствуют
398	735492.41	1289712.65	данные отсутствуют	данные отсутствуют
399	735505.55	1289756.74	данные отсутствуют	данные отсутствуют
Государственный регистратор			ФГИС ЕГРН	
полное наименование должности			подпись	
			инициалы, фамилия	

М.П.

Выписка из Единого государственного реестра недвижимости об объекте недвижимости
Сведения о частях земельного участка

Земельный участок				
(вид объекта недвижимости)				
Лист № __ Раздела 4.2		Всего листов раздела 4.2 : __		Всего разделов: __
30.09.2021 № 99/2021/420699649				
Кадастровый номер:			02:22:000000:3826	
Номер точки	Координаты, м		Описание закрепления на местности	Средняя квадратическая погрешность определения координат характерных точек границы части земельного участка, м
	X	Y		
1	2	3	4	5
400	735383.92	1289691.16	данные отсутствуют	данные отсутствуют
401	735381.68	1289689.95	данные отсутствуют	данные отсутствуют
402	735165.5	1289573.39	данные отсутствуют	данные отсутствуют
403	735165.31	1289573.29	данные отсутствуют	данные отсутствуют
404	734923.82	1289443.08	данные отсутствуют	данные отсутствуют
405	734769.72	1289363.04	данные отсутствуют	данные отсутствуют
406	735399.29	1289672.89	данные отсутствуют	данные отсутствуют
407	735174.56	1289552.62	данные отсутствуют	данные отсутствуют
408	734933.15	1289424.8	данные отсутствуют	данные отсутствуют
409	734935.39	1289424.8	данные отсутствуют	данные отсутствуют
410	737656.43	1290907.18	данные отсутствуют	данные отсутствуют
411	737749.4	1290956.72	данные отсутствуют	данные отсутствуют
412	737750.93	1290957.53	данные отсутствуют	данные отсутствуют
413	737962.57	1291070.3	данные отсутствуют	данные отсутствуют
414	737930.03	1291091.49	данные отсутствуют	данные отсутствуют
415	737709.62	1290974.05	данные отсутствуют	данные отсутствуют
416	737709.45	1290972.4	данные отсутствуют	данные отсутствуют
Государственный регистратор			ФГИС ЕГРН	
полное наименование должности			подпись	
			инициалы, фамилия	

М.П.

Выписка из Единого государственного реестра недвижимости об объекте недвижимости
Сведения о частях земельного участка

Земельный участок				
(вид объекта недвижимости)				
Лист № __ Раздела 4.2		Всего листов раздела 4.2 : __		Всего разделов: __
30.09.2021 № 99/2021/420699649				
Кадастровый номер:			02:22:000000:3826	
Номер точки	Координаты, м		Описание закрепления на местности	Средняя квадратическая погрешность определения координат характерных точек границы части земельного участка, м
	X	Y		
1	2	3	4	5
416	737709.45	1290972.4	данные отсутствуют	данные отсутствуют
417	737709.06	1290971.96	данные отсутствуют	данные отсутствуют
417	737709.06	1290971.96	данные отсутствуют	данные отсутствуют
418	737709.3	1290971.78	данные отсутствуют	данные отсутствуют
418	737709.3	1290971.78	данные отсутствуют	данные отсутствуют
419	735738.78	1289882.63	данные отсутствуют	данные отсутствуют
420	735814.15	1289923.24	данные отсутствуют	данные отсутствуют
421	736174.67	1290115.33	данные отсутствуют	данные отсутствуют
422	736175.85	1290115.96	данные отсутствуют	данные отсутствуют
423	736381.77	1290225.68	данные отсутствуют	данные отсутствуют
424	736383.14	1290226.41	данные отсутствуют	данные отсутствуют
425	736580.59	1290331.62	данные отсутствуют	данные отсутствуют
426	736582.42	1290332.59	данные отсутствуют	данные отсутствуют
427	736618.34	1290351.73	данные отсутствуют	данные отсутствуют
428	736782.93	1290440.54	данные отсутствуют	данные отсутствуют
429	736783.87	1290441.05	данные отсутствуют	данные отсутствуют
430	736817.08	1290458.97	данные отсутствуют	данные отсутствуют
Государственный регистратор			ФГИС ЕГРН	
полное наименование должности			подпись	
			инициалы, фамилия	

М.П.

Земельный участок				
(вид объекта недвижимости)				
Лист № _____ Раздела 4.2		Всего листов раздела 4.2 : _____		Всего разделов: _____
30.09.2021 № 99/2021/420699649				
Кадастровый номер:			02:22:000000:3826	
Номер точки	Координаты, м		Описание закрепления на местности	Средняя квадратическая погрешность определения координат характерных точек границы части земельного участка, м
	X	Y		
1	2	3	4	5
431	736975.88	1290542.19	данные отсутствуют	данные отсутствуют
432	736978.12	1290543.37	данные отсутствуют	данные отсутствуют
433	736984.58	1290546.75	данные отсутствуют	данные отсутствуют
434	737053.78	1290622.59	данные отсутствуют	данные отсутствуют
435	736998.45	1290592.41	данные отсутствуют	данные отсутствуют
436	736801.21	1290489.04	данные отсутствуют	данные отсутствуют
437	736602.33	1290381.73	данные отсутствуют	данные отсутствуют
438	735798.09	1289953.21	данные отсутствуют	данные отсутствуют
439	735706.47	1289903.83	данные отсутствуют	данные отсутствуют
440	734769.52	1289363.92	данные отсутствуют	данные отсутствуют
441	734956.67	1289464	данные отсутствуют	данные отсутствуют
442	734958.37	1289464.91	данные отсутствуют	данные отсутствуют
443	735163.26	1289574.48	данные отсутствуют	данные отсутствуют
444	735165.23	1289575.53	данные отсутствуют	данные отсутствуют
445	735187.11	1289587.23	данные отсутствуют	данные отсутствуют
446	735381.68	1289690.24	данные отсутствуют	данные отсутствуют
447	735383.92	1289691.42	данные отсутствуют	данные отсутствуют
Государственный регистратор			ФГИС ЕГРН	
полное наименование должности			подпись	
			инициалы, фамилия	

М.П.

Земельный участок				
(вид объекта недвижимости)				
Лист № _____ Раздела 4.2		Всего листов раздела 4.2 : _____		Всего разделов: _____
30.09.2021 № 99/2021/420699649				
Кадастровый номер:			02:22:000000:3826	
Номер точки	Координаты, м		Описание закрепления на местности	Средняя квадратическая погрешность определения координат характерных точек границы части земельного участка, м
	X	Y		
1	2	3	4	5
448	735386.5	1289692.79	данные отсутствуют	данные отсутствуют
449	735505.62	1289756.98	данные отсутствуют	данные отсутствуют
450	735518.69	1289800.83	данные отсутствуют	данные отсутствуют
451	735517.42	1289801.96	данные отсутствуют	данные отсутствуют
452	735370.55	1289722.81	данные отсутствуют	данные отсутствуют
453	735171.16	1289617.25	данные отсутствуют	данные отсутствуют
454	734761.7	1289398.3	данные отсутствуют	данные отсутствуют
455	739484.77	1287196.7	данные отсутствуют	данные отсутствуют
456	739531.22	1287203.55	данные отсутствуют	данные отсутствуют
457	739031.25	1288581.66	данные отсутствуют	данные отсутствуют
458	738964.25	1288761.07	данные отсутствуют	данные отсутствуют
459	738924.86	1288871.92	данные отсутствуют	данные отсутствуют
460	738877.49	1288867.87	данные отсутствуют	данные отсутствуют
461	738921	1288745.42	данные отсутствуют	данные отсутствуют
462	738988.02	1288565.94	данные отсутствуют	данные отсутствуют
463	738942.74	1288752.26	данные отсутствуют	данные отсутствуют
463	738942.74	1288752.26	данные отсутствуют	данные отсутствуют
Государственный регистратор			ФГИС ЕГРН	
полное наименование должности			подпись	
			инициалы, фамилия	

М.П.

Выписка из Единого государственного реестра недвижимости об объекте недвижимости
Сведения о частях земельного участка

Земельный участок				
(вид объекта недвижимости)				
Лист № _____ Раздела 4.2		Всего листов раздела 4.2 : _____		Всего разделов: _____
30.09.2021 № 99/2021/420699649				
Кадастровый номер:			02:22:000000:3826	
Номер точки	Координаты, м		Описание закрепления на местности	Средняя квадратическая погрешность определения координат характерных точек границы части земельного участка, м
	X	Y		
1	2	3	4	5
464	738942.74	1288754.5	данные отсутствуют	данные отсутствуют
464	738942.74	1288754.5	данные отсутствуют	данные отсутствуют
465	738944.98	1288754.5	данные отсутствуют	данные отсутствуют
466	738944.98	1288752.26	данные отсутствуют	данные отсутствуют
467	739007.96	1288572.83	данные отсутствуют	данные отсутствуют
467	739007.96	1288572.83	данные отсутствуют	данные отсутствуют
468	739007.96	1288575.07	данные отсутствуют	данные отсутствуют
468	739007.96	1288575.07	данные отсутствуют	данные отсутствуют
469	739010.2	1288575.07	данные отсутствуют	данные отсутствуют
470	739010.2	1288572.83	данные отсутствуют	данные отсутствуют
471	739070.8	1288399.78	данные отсутствуют	данные отсутствуют
471	739070.8	1288399.78	данные отсутствуют	данные отсутствуют
472	739070.8	1288402.02	данные отсутствуют	данные отсутствуют
472	739070.8	1288402.02	данные отсутствуют	данные отсутствуют
473	739073.04	1288402.02	данные отсутствуют	данные отсутствуют
474	739073.04	1288399.78	данные отсутствуют	данные отсутствуют
475	739133.49	1288226.95	данные отсутствуют	данные отсутствуют
Государственный регистратор			ФГИС ЕГРН	
полное наименование должности			подпись	
			инициалы, фамилия	

М.П.

Выписка из Единого государственного реестра недвижимости об объекте недвижимости
Сведения о частях земельного участка

Земельный участок				
(вид объекта недвижимости)				
Лист № _____ Раздела 4.2		Всего листов раздела 4.2 : _____		Всего разделов: _____
30.09.2021 № 99/2021/420699649				
Кадастровый номер:			02:22:000000:3826	
Номер точки	Координаты, м		Описание закрепления на местности	Средняя квадратическая погрешность определения координат характерных точек границы части земельного участка, м
	X	Y		
1	2	3	4	5
475	739133.49	1288226.95	данные отсутствуют	данные отсутствуют
476	739133.49	1288229.19	данные отсутствуют	данные отсутствуют
476	739133.49	1288229.19	данные отсутствуют	данные отсутствуют
477	739135.73	1288229.19	данные отсутствуют	данные отсутствуют
478	739135.73	1288226.95	данные отсутствуют	данные отсутствуют
479	739196.09	1288054.45	данные отсутствуют	данные отсутствуют
479	739196.09	1288054.45	данные отсутствуют	данные отсутствуют
480	739196.09	1288056.69	данные отсутствуют	данные отсутствуют
480	739196.09	1288056.69	данные отсутствуют	данные отсутствуют
481	739198.33	1288056.69	данные отсутствуют	данные отсутствуют
482	739198.33	1288054.45	данные отсутствуют	данные отсутствуют
483	739259	1287881.02	данные отсутствуют	данные отсутствуют
483	739259	1287881.02	данные отсутствуют	данные отсутствуют
484	739259	1287883.26	данные отсутствуют	данные отсутствуют
484	739259	1287883.26	данные отсутствуют	данные отсутствуют
485	739261.24	1287883.26	данные отсутствуют	данные отсутствуют
486	739261.24	1287881.02	данные отсутствуют	данные отсутствуют
Государственный регистратор			ФГИС ЕГРН	
полное наименование должности			подпись	
			инициалы, фамилия	

М.П.

Земельный участок				
(вид объекта недвижимости)				
Лист № _____ Раздела 4.2		Всего листов раздела 4.2 : _____		Всего разделов: _____
30.09.2021 № 99/2021/420699649				
Кадастровый номер:			02:22:000000:3826	
Номер точки	Координаты, м		Описание закрепления на местности	Средняя квадратическая погрешность определения координат характерных точек границы части земельного участка, м
	X	Y		
1	2	3	4	5
487	739321.83	1287708.54	данные отсутствуют	данные отсутствуют
487	739321.83	1287708.54	данные отсутствуют	данные отсутствуют
487	739321.83	1287708.54	данные отсутствуют	данные отсутствуют
488	739321.83	1287710.78	данные отсутствуют	данные отсутствуют
488	739321.83	1287710.78	данные отсутствуют	данные отсутствуют
489	739324.07	1287710.78	данные отсутствуют	данные отсутствуют
489	739324.07	1287710.78	данные отсутствуют	данные отсутствуют
490	739324.07	1287708.54	данные отсутствуют	данные отсутствуют
490	739324.07	1287708.54	данные отсутствуют	данные отсутствуют
491	739384.64	1287528.28	данные отсутствуют	данные отсутствуют
491	739384.64	1287528.28	данные отсутствуют	данные отсутствуют
491	739384.64	1287528.28	данные отсутствуют	данные отсутствуют
492	739384.94	1287534.82	данные отсутствуют	данные отсутствуют
492	739384.94	1287534.82	данные отсутствуют	данные отсутствуют
492	739384.94	1287534.82	данные отсутствуют	данные отсутствуют
493	739390.86	1287534.55	данные отсутствуют	данные отсутствуют
493	739390.86	1287534.55	данные отсутствуют	данные отсутствуют
Государственный регистратор			ФГИС ЕГРН	
полное наименование должности			подпись	
			инициалы, фамилия	

М.П.

Раздел 4.2

Выписка из Единого государственного реестра недвижимости об объекте недвижимости
Сведения о частях земельного участка

Земельный участок				
(вид объекта недвижимости)				
Лист № _____ Раздела 4.2		Всего листов раздела 4.2 : _____		Всего разделов: _____
30.09.2021 № 99/2021/420699649				
Кадастровый номер:			02:22:000000:3826	
Номер точки	Координаты, м		Описание закрепления на местности	Средняя квадратическая погрешность определения координат характерных точек границы части земельного участка, м
	X	Y		
1	2	3	4	5
494	739390.57	1287528.01	данные отсутствуют	данные отсутствуют
494	739390.57	1287528.01	данные отсутствуют	данные отсутствуют
495	739462.82	1287319.78	данные отсутствуют	данные отсутствуют
495	739462.82	1287319.78	данные отсутствуют	данные отсутствуют
496	739462.82	1287322.02	данные отсутствуют	данные отсутствуют
496	739462.82	1287322.02	данные отсутствуют	данные отсутствуют
497	739465.06	1287322.02	данные отсутствуют	данные отсутствуют
497	739465.06	1287322.02	данные отсутствуют	данные отсутствуют
498	739465.06	1287319.78	данные отсутствуют	данные отсутствуют
498	739465.06	1287319.78	данные отсутствуют	данные отсутствуют
499	738578.89	1290605.01	данные отсутствуют	данные отсутствуют
500	737715.86	1291033.17	данные отсутствуют	данные отсутствуют
501	737710.26	1290980.13	данные отсутствуют	данные отсутствуют
502	738548.04	1290564.49	данные отсутствуют	данные отсутствуют
503	737506.27	1291117.08	данные отсутствуют	данные отсутствуют
503	737506.27	1291117.08	данные отсутствуют	данные отсутствуют
504	737345.68	1291232.01	данные отсутствуют	данные отсутствуют
Государственный регистратор			ФГИС ЕГРН	
полное наименование должности			подпись	
			инициалы, фамилия	

М.П.

Выписка из Единого государственного реестра недвижимости об объекте недвижимости
Сведения о частях земельного участка

Земельный участок				
(вид объекта недвижимости)				
Лист № _____ Раздела 4.2		Всего листов раздела 4.2 : _____		Всего разделов: _____
30.09.2021 № 99/2021/420699649				
Кадастровый номер:			02:22:000000:3826	
Номер точки	Координаты, м		Описание закрепления на местности	Средняя квадратическая погрешность определения координат характерных точек границы части земельного участка, м
	X	Y		
1	2	3	4	5
505	737143.32	1291348.25	данные отсутствуют	данные отсутствуют
506	737104.87	1291370.46	данные отсутствуют	данные отсутствуют
507	737070.93	1291332.33	данные отсутствуют	данные отсутствуют
508	737118.37	1291304.93	данные отсутствуют	данные отсутствуют
509	737485.29	1291094.16	данные отсутствуют	данные отсутствуют
510	737129.85	1291325.49	данные отсутствуют	данные отсутствуют
510	737129.85	1291325.49	данные отсутствуют	данные отсутствуют
511	737129.76	1291327.49	данные отсутствуют	данные отсутствуют
511	737129.76	1291327.49	данные отсутствуют	данные отсутствуют
512	737131.75	1291327.59	данные отсутствуют	данные отсутствуют
512	737131.75	1291327.59	данные отсутствуют	данные отсутствуют
513	737131.85	1291325.59	данные отсутствуют	данные отсутствуют
513	737131.85	1291325.59	данные отсутствуют	данные отсутствуют
514	734515.91	1290479.81	данные отсутствуют	данные отсутствуют
515	734518.96	1290481.04	данные отсутствуют	данные отсутствуют
516	734778.47	1290603.11	данные отсутствуют	данные отсутствуют
517	734510.53	1290503.59	данные отсутствуют	данные отсутствуют
Государственный регистратор				ФГИС ЕГРН
полное наименование должности			подпись	инициалы, фамилия

М.П.

Выписка из Единого государственного реестра недвижимости об объекте недвижимости
Сведения о частях земельного участка

Земельный участок				
(вид объекта недвижимости)				
Лист № _____ Раздела 4.2		Всего листов раздела 4.2 : _____		Всего разделов: _____
30.09.2021 № 99/2021/420699649				
Кадастровый номер:			02:22:000000:3826	
Номер точки	Координаты, м		Описание закрепления на местности	Средняя квадратическая погрешность определения координат характерных точек границы части земельного участка, м
	X	Y		
1	2	3	4	5
517	734510.53	1290503.59	данные отсутствуют	данные отсутствуют
518	734510.56	1290503.36	данные отсутствуют	данные отсутствуют
518	734510.56	1290503.36	данные отсутствуют	данные отсутствуют
519	739497.88	1287198.64	данные отсутствуют	данные отсутствуют
520	739108.69	1288274.58	данные отсутствуют	данные отсутствуют
521	738894.01	1288869.28	данные отсутствуют	данные отсутствуют
522	738863.09	1288866.64	данные отсутствуют	данные отсутствуют
523	739080.49	1288264.36	данные отсутствуют	данные отсутствуют
524	739467.59	1287194.17	данные отсутствуют	данные отсутствуют
525	733865.85	1286439.01	данные отсутствуют	данные отсутствуют
525	733865.85	1286439.01	данные отсутствуют	данные отсутствуют
526	733893.3	1286479.15	данные отсутствуют	данные отсутствуют
526	733893.3	1286479.15	данные отсутствуют	данные отсутствуют
527	733888.36	1286483.19	данные отсутствуют	данные отсутствуют
528	733886.81	1286474.14	данные отсутствуют	данные отсутствуют
529	733863.56	1286440.19	данные отсутствуют	данные отсутствуют
530	739501.99	1287199.24	данные отсутствуют	данные отсутствуют
Государственный регистратор				ФГИС ЕГРН
полное наименование должности			подпись	инициалы, фамилия

М.П.

Земельный участок				
(вид объекта недвижимости)				
Лист № _____ Раздела 4.2		Всего листов раздела 4.2 : _____		Всего разделов: _____
30.09.2021 № 99/2021/420699649				
Кадастровый номер:				02:22:000000:3826
Номер точки	Координаты, м		Описание закрепления на местности	Средняя квадратическая погрешность определения координат характерных точек границы части земельного участка, м
	X	Y		
1	2	3	4	5
531	739552.42	1287206.68	данные отсутствуют	данные отсутствуют
532	739468.59	1287448.94	данные отсутствуют	данные отсутствуют
533	739318.18	1287829.44	данные отсутствуют	данные отсутствуют
534	739234.21	1287899.06	данные отсутствуют	данные отсутствуют
535	739089.39	1288052.7	данные отсутствуют	данные отсутствуют
536	739045.08	1288109.05	данные отсутствуют	данные отсутствуют
537	739092.42	1287976.64	данные отсутствуют	данные отсутствуют
538	739199.49	1287863.05	данные отсутствуют	данные отсутствуют
539	739276.89	1287797.23	данные отсутствуют	данные отсутствуют
540	739421.89	1287430.83	данные отсутствуют	данные отсутствуют
541	738918.84	1288269.57	данные отсутствуют	данные отсутствуют
542	738779.79	1288446.38	данные отсутствуют	данные отсутствуют
543	738604.54	1288645.81	данные отсутствуют	данные отсутствуют
544	738501.67	1288758.21	данные отсутствуют	данные отсутствуют
545	738473.31	1288749.67	данные отсутствуют	данные отсутствуют
545	738473.31	1288749.67	данные отсутствуют	данные отсутствуют
546	738461.73	1288727.67	данные отсутствуют	данные отсутствуют
Государственный регистратор				ФГИС ЕГРН
полное наименование должности			подпись	инициалы, фамилия

М.П.

Земельный участок				
(вид объекта недвижимости)				
Лист № _____ Раздела 4.2		Всего листов раздела 4.2 : _____		Всего разделов: _____
30.09.2021 № 99/2021/420699649				
Кадастровый номер:				02:22:000000:3826
Номер точки	Координаты, м		Описание закрепления на местности	Средняя квадратическая погрешность определения координат характерных точек границы части земельного участка, м
	X	Y		
1	2	3	4	5
547	738568.84	1288610.79	данные отсутствуют	данные отсутствуют
548	738743.17	1288412.19	данные отсутствуют	данные отсутствуют
549	738971.4	1288121.98	данные отсутствуют	данные отсутствуют
550	737771.61	1289407.09	данные отсутствуют	данные отсутствуют
551	737786.93	1289433.62	данные отсутствуют	данные отсутствуют
552	737561	1289612.46	данные отсутствуют	данные отсутствуют
553	737349.74	1289745.53	данные отсутствуют	данные отсутствуют
554	737433.41	1289853.7	данные отсутствуют	данные отсутствуют
555	737549.27	1289982.78	данные отсутствуют	данные отсутствуют
556	737781.13	1290253.46	данные отсутствуют	данные отсутствуют
557	737952.37	1290493.09	данные отсутствуют	данные отсутствуют
558	738081.31	1290672.4	данные отсутствуют	данные отсутствуют
559	738235.82	1290892.36	данные отсутствуют	данные отсутствуют
560	738169.11	1290935.82	данные отсутствуют	данные отсутствуют
561	737997.95	1290720.31	данные отсутствуют	данные отсутствуют
562	737708.27	1290336.45	данные отсутствуют	данные отсутствуют
563	737543.21	1290112.31	данные отсутствуют	данные отсутствуют
Государственный регистратор				ФГИС ЕГРН
полное наименование должности			подпись	инициалы, фамилия

М.П.

Выписка из Единого государственного реестра недвижимости об объекте недвижимости
Сведения о частях земельного участка

Земельный участок				
(вид объекта недвижимости)				
Лист № _____ Раздела 4.2		Всего листов раздела 4.2 : _____		Всего разделов: _____
30.09.2021 № 99/2021/420699649				
Кадастровый номер:			02:22:000000:3826	
Номер точки	Координаты, м		Описание закрепления на местности	Средняя квадратическая погрешность определения координат характерных точек границы части земельного участка, м
	X	Y		
1	2	3	4	5
564	737484.5	1290023.26	данные отсутствуют	данные отсутствуют
565	737397.68	1289902.04	данные отсутствуют	данные отсутствуют
566	737284.47	1289755.99	данные отсутствуют	данные отсутствуют
567	737251.21	1289773.62	данные отсутствуют	данные отсутствуют
568	737240.45	1289759.16	данные отсутствуют	данные отсутствуют
569	737251.39	1289750.6	данные отсутствуют	данные отсутствуют
570	737258.51	1289752.88	данные отсутствуют	данные отсутствуют
571	737310.42	1289709.16	данные отсутствуют	данные отсутствуют
572	737317.93	1289704.99	данные отсутствуют	данные отсутствуют
573	737318.73	1289705.96	данные отсутствуют	данные отсутствуют
574	737337.73	1289694	данные отсутствуют	данные отсутствуют
575	737560.63	1289570.27	данные отсутствуют	данные отсутствуют
576	737585.11	1289545.41	данные отсутствуют	данные отсутствуют
577	737651.73	1289488.48	данные отсутствуют	данные отсутствуют
578	735839.01	1287188.49	данные отсутствуют	данные отсутствуют
579	735840.51	1287190.51	данные отсутствуют	данные отсутствуют
580	735911.82	1287289.51	данные отсутствуют	данные отсутствуют
Государственный регистратор			ФГИС ЕГРН	
полное наименование должности			подпись	
			инициалы, фамилия	

М.П.

Выписка из Единого государственного реестра недвижимости об объекте недвижимости
Сведения о частях земельного участка

Земельный участок				
(вид объекта недвижимости)				
Лист № _____ Раздела 4.2		Всего листов раздела 4.2 : _____		Всего разделов: _____
30.09.2021 № 99/2021/420699649				
Кадастровый номер:			02:22:000000:3826	
Номер точки	Координаты, м		Описание закрепления на местности	Средняя квадратическая погрешность определения координат характерных точек границы части земельного участка, м
	X	Y		
1	2	3	4	5
580	735911.82	1287289.51	данные отсутствуют	данные отсутствуют
581	736076.4	1287510.38	данные отсутствуют	данные отсутствуют
582	736152.99	1287616.1	данные отсутствуют	данные отсутствуют
582	736152.99	1287616.1	данные отсутствуют	данные отсутствуют
583	736295.32	1287814.26	данные отсутствуют	данные отсутствуют
583	736295.32	1287814.26	данные отсутствуют	данные отсутствуют
584	736364.59	1287905.01	данные отсутствуют	данные отсутствуют
584	736364.59	1287905.01	данные отсутствуют	данные отсутствуют
585	736374.33	1287917.24	данные отсутствуют	данные отсутствуют
585	736374.33	1287917.24	данные отсутствуют	данные отсутствуют
586	736381	1287925.5	данные отсутствуют	данные отсутствуют
586	736381	1287925.5	данные отсутствуют	данные отсутствуют
587	736383.14	1287927.84	данные отсутствуют	данные отсутствуют
587	736383.14	1287927.84	данные отсутствуют	данные отсутствуют
588	736348.6	1287973.36	данные отсутствуют	данные отсутствуют
589	735788.12	1287196.37	данные отсутствуют	данные отсутствуют
590	735386.08	1286651	данные отсутствуют	данные отсутствуют
Государственный регистратор			ФГИС ЕГРН	
полное наименование должности			подпись	
			инициалы, фамилия	

М.П.

Земельный участок				
(вид объекта недвижимости)				
Лист № _____ Раздела 4.2		Всего листов раздела 4.2 : _____		Всего разделов: _____
30.09.2021 № 99/2021/420699649				
Кадастровый номер:				02:22:000000:3826
Номер точки	Координаты, м		Описание закрепления на местности	Средняя квадратическая погрешность определения координат характерных точек границы части земельного участка, м
	X	Y		
1	2	3	4	5
591	735398.8	1286595.01	данные отсутствуют	данные отсутствуют
591	735398.8	1286595.01	данные отсутствуют	данные отсутствуют
591	735398.8	1286595.01	данные отсутствуют	данные отсутствуют
592	734896.78	1285908.41	данные отсутствуют	данные отсутствуют
592	734896.78	1285908.41	данные отсутствуют	данные отсутствуют
593	735335.77	1286536.06	данные отсутствуют	данные отсутствуют
593	735335.77	1286536.06	данные отсутствуют	данные отсутствуют
593	735335.77	1286536.06	данные отсутствуют	данные отсутствуют
594	735327.63	1286571.72	данные отсутствуют	данные отсутствуют
595	735102.17	1286265.88	данные отсутствуют	данные отсутствуют
596	734881.74	1285958.56	данные отсутствуют	данные отсутствуют
597	734349.23	1286240.72	данные отсутствуют	данные отсутствуют
598	734155.1	1286350.54	данные отсутствуют	данные отсутствуют
599	733936.9	1286402.44	данные отсутствуют	данные отсутствуют
600	734131.86	1286306.25	данные отсутствуют	данные отсутствуют
601	734213.13	1286260.27	данные отсутствуют	данные отсутствуют
602	734838.44	1285988.01	данные отсутствуют	данные отсутствуют
Государственный регистратор				ФГИС ЕГРН
полное наименование должности			подпись	инициалы, фамилия

М.П.

Земельный участок				
(вид объекта недвижимости)				
Лист № _____ Раздела 4.2		Всего листов раздела 4.2 : _____		Всего разделов: _____
30.09.2021 № 99/2021/420699649				
Кадастровый номер:				02:22:000000:3826
Номер точки	Координаты, м		Описание закрепления на местности	Средняя квадратическая погрешность определения координат характерных точек границы части земельного участка, м
	X	Y		
1	2	3	4	5
603	734923.52	1286015.17	данные отсутствуют	данные отсутствуют
604	734957.25	1285994.87	данные отсутствуют	данные отсутствуют
605	734959.55	1285998.15	данные отсутствуют	данные отсутствуют
606	734924.04	1286019.53	данные отсутствуют	данные отсутствуют
607	734837.56	1285991.93	данные отсутствуют	данные отсутствуют
608	734824.28	1285990.19	данные отсутствуют	данные отсутствуют
609	734813.84	1285992.67	данные отсутствуют	данные отсутствуют
610	734711.93	1286044.59	данные отсутствуют	данные отсутствуют
611	734504.14	1286154.82	данные отсутствуют	данные отсутствуют
612	734331.25	1286251.24	данные отсутствуют	данные отсутствуют
613	734149.84	1286351.01	данные отсутствуют	данные отсутствуют
614	734040.69	1286404.86	данные отсутствуют	данные отсутствуют
615	733947.29	1286451.85	данные отсутствуют	данные отсутствуют
616	733902.36	1286474.28	данные отсутствуют	данные отсутствуют
617	733888.47	1286483.83	данные отсутствуют	данные отсутствуют
618	733887.73	1286479.48	данные отсутствуют	данные отсутствуют
619	733900.32	1286470.82	данные отсутствуют	данные отсутствуют
Государственный регистратор				ФГИС ЕГРН
полное наименование должности			подпись	инициалы, фамилия

М.П.

Выписка из Единого государственного реестра недвижимости об объекте недвижимости
Сведения о частях земельного участка

Земельный участок				
(вид объекта недвижимости)				
Лист № _____ Раздела 4.2		Всего листов раздела 4.2 : _____		Всего разделов: _____
30.09.2021 № 99/2021/420699649				
Кадастровый номер:			02:22:000000:3826	
Номер точки	Координаты, м		Описание закрепления на местности	Средняя квадратическая погрешность определения координат характерных точек границы части земельного участка, м
	X	Y		
1	2	3	4	5
620	733945.49	1286448.27	данные отсутствуют	данные отсутствуют
621	734038.92	1286401.28	данные отсутствуют	данные отсутствуют
622	734148	1286347.47	данные отсутствуют	данные отсутствуют
623	734329.32	1286247.74	данные отсутствуют	данные отсутствуют
624	734502.23	1286151.3	данные отсутствуют	данные отсутствуют
625	734710.09	1286041.05	данные отсутствуют	данные отсутствуют
626	734812.45	1285988.89	данные отсутствуют	данные отсутствуют
627	734824.06	1285986.13	данные отсутствуют	данные отсутствуют
628	739112.4	1287920.74	данные отсутствуют	данные отсутствуют
629	739205.78	1287962.66	данные отсутствуют	данные отсутствуют
630	739418.48	1288057.39	данные отсутствуют	данные отсутствуют
631	739416.84	1288061.03	данные отсутствуют	данные отсутствуют
632	739204.14	1287966.3	данные отсутствуют	данные отсутствуют
633	739111.05	1287924.52	данные отсутствуют	данные отсутствуют
634	738423.77	1287617.26	данные отсутствуют	данные отсутствуют
635	738436.04	1287625.84	данные отсутствуют	данные отсутствуют
636	738648.9	1287716.84	данные отсутствуют	данные отсутствуют
Государственный регистратор				ФГИС ЕГРН
полное наименование должности			подпись	инициалы, фамилия

М.П.

Выписка из Единого государственного реестра недвижимости об объекте недвижимости
Сведения о частях земельного участка

Земельный участок				
(вид объекта недвижимости)				
Лист № _____ Раздела 4.2		Всего листов раздела 4.2 : _____		Всего разделов: _____
30.09.2021 № 99/2021/420699649				
Кадастровый номер:			02:22:000000:3826	
Номер точки	Координаты, м		Описание закрепления на местности	Средняя квадратическая погрешность определения координат характерных точек границы части земельного участка, м
	X	Y		
1	2	3	4	5
637	738866.58	1287810.38	данные отсутствуют	данные отсутствуют
638	739052.62	1287893.9	данные отсутствуют	данные отсутствуют
639	739051.27	1287897.68	данные отсутствуют	данные отсутствуют
640	738864.98	1287814.06	данные отсутствуют	данные отсутствуют
641	738647.34	1287720.52	данные отсутствуют	данные отсутствуют
642	738434.08	1287629.36	данные отсутствуют	данные отсутствуют
643	738421.64	1287620.66	данные отсутствуют	данные отсутствуют
644	737121.47	1286830.14	данные отсутствуют	данные отсутствуют
645	737139.76	1286843.12	данные отсутствуют	данные отсутствуют
646	737304.64	1286908.6	данные отсутствуют	данные отсутствуют
647	737327.26	1286917.62	данные отсутствуют	данные отсутствуют
648	737340.32	1286922.78	данные отсутствуют	данные отсутствуют
649	737350.66	1286926.68	данные отсутствуют	данные отсутствуют
650	737506.42	1287029.28	данные отсутствуют	данные отсутствуют
651	737505.69	1287033.61	данные отсутствуют	данные отсутствуют
652	737348.82	1286930.28	данные отсутствуют	данные отсутствуют
653	737338.88	1286926.5	данные отсутствуют	данные отсутствуют
Государственный регистратор				ФГИС ЕГРН
полное наименование должности			подпись	инициалы, фамилия

М.П.

Земельный участок				
(вид объекта недвижимости)				
Лист № _____ Раздела 4.2		Всего листов раздела 4.2 : _____		Всего разделов: _____
30.09.2021 № 99/2021/420699649				
Кадастровый номер:			02:22:000000:3826	
Номер точки	Координаты, м		Описание закрепления на местности	Средняя квадратическая погрешность определения координат характерных точек границы части земельного участка, м
	X	Y		
1	2	3	4	5
654	737325.78	1286921.34	данные отсутствуют	данные отсутствуют
655	737303.16	1286912.32	данные отсутствуют	данные отсутствуют
656	737137.84	1286846.68	данные отсутствуют	данные отсутствуют
657	737120.07	1286834.06	данные отсутствуют	данные отсутствуют
658	738795.63	1288806.74	данные отсутствуют	данные отсутствуют
659	738850.23	1288822.77	данные отсутствуют	данные отсутствуют
660	738869.89	1288827.83	данные отсутствуют	данные отсутствуют
661	738898.31	1288834.46	данные отсутствуют	данные отсутствуют
662	738908.43	1288835.77	данные отсутствуют	данные отсутствуют
663	738942.48	1288839.99	данные отсутствуют	данные отсутствуют
664	738957.75	1288841.86	данные отсутствуют	данные отсутствуют
665	739064.06	1288852.78	данные отсутствуют	данные отсутствуют
666	739050.74	1288882.69	данные отсутствуют	данные отсутствуют
667	738782.72	1288842.84	данные отсутствуют	данные отсутствуют
668	738447.98	1288698.79	данные отсутствуют	данные отсутствуют
669	738505.78	1288719.57	данные отсутствуют	данные отсутствуют
670	738589.17	1288745.36	данные отсутствуют	данные отсутствуют
Государственный регистратор			ФГИС ЕГРН	
полное наименование должности			подпись	
			инициалы, фамилия	

М.П.

Земельный участок				
(вид объекта недвижимости)				
Лист № _____ Раздела 4.2		Всего листов раздела 4.2 : _____		Всего разделов: _____
30.09.2021 № 99/2021/420699649				
Кадастровый номер:			02:22:000000:3826	
Номер точки	Координаты, м		Описание закрепления на местности	Средняя квадратическая погрешность определения координат характерных точек границы части земельного участка, м
	X	Y		
1	2	3	4	5
671	738624.07	1288755.8	данные отсутствуют	данные отсутствуют
672	738709.42	1288781.43	данные отсутствуют	данные отсутствуют
673	738733.99	1288788.64	данные отсутствуют	данные отсутствуют
674	738721.28	1288824.34	данные отсутствуют	данные отсутствуют
675	738446.23	1288698.24	данные отсутствуют	данные отсутствуют
676	735980.62	1287255.05	данные отсутствуют	данные отсутствуют
677	735992.04	1287270.43	данные отсутствуют	данные отсутствуют
678	736013.21	1287298.93	данные отсутствуют	данные отсутствуют
679	735972.79	1287283.07	данные отсутствуют	данные отсутствуют
680	735522.11	1286761.25	данные отсутствуют	данные отсутствуют
681	735522.11	1286761.72	данные отсутствуют	данные отсутствуют
682	735522.88	1286764.94	данные отсутствуют	данные отсутствуют
683	735524.63	1286767.69	данные отсутствуют	данные отсутствуют
684	735527.79	1286769.53	данные отсутствуют	данные отсутствуют
685	735528.33	1286769.64	данные отсутствуют	данные отсутствуют
686	735536.84	1286781.11	данные отсутствуют	данные отсутствуют
687	735552.9	1286804.22	данные отсутствуют	данные отсутствуют
Государственный регистратор			ФГИС ЕГРН	
полное наименование должности			подпись	
			инициалы, фамилия	

М.П.

Земельный участок				
(вид объекта недвижимости)				
Лист № _____ Раздела 4.2		Всего листов раздела 4.2 : _____		Всего разделов: _____
30.09.2021 № 99/2021/420699649				
Кадастровый номер:			02:22:000000:3826	
Номер точки	Координаты, м		Описание закрепления на местности	Средняя квадратическая погрешность определения координат характерных точек границы части земельного участка, м
	X	Y		
1	2	3	4	5
688	735702.1	1287005.83	данные отсутствуют	данные отсутствуют
689	735849.56	1287204.07	данные отсутствуют	данные отсутствуют
690	735874.15	1287237.22	данные отсутствуют	данные отсутствуют
691	736016.33	1287429.77	данные отсутствуют	данные отсутствуют
692	736016.17	1287430.98	данные отсутствуют	данные отсутствуют
693	736016.72	1287434.75	данные отсутствуют	данные отсутствуют
694	736020.05	1287438.22	данные отсутствуют	данные отсутствуют
695	736022.98	1287439.17	данные отсутствуют	данные отсутствуют
696	736023.48	1287439.36	данные отсутствуют	данные отсутствуют
697	736076.32	1287510.27	данные отсутствуют	данные отсутствуют
698	736353.1	1287967.43	данные отсутствуют	данные отсутствуют
699	736345.02	1287960.71	данные отсутствуют	данные отсутствуют
700	736343.04	1287958.07	данные отсутствуют	данные отсутствуют
701	736335.32	1287948.52	данные отсутствуют	данные отсутствуют
702	736325.16	1287935.76	данные отсутствуют	данные отсутствуют
703	736255.13	1287844.02	данные отсутствуют	данные отсутствуют
704	736112.44	1287645.36	данные отсутствуют	данные отсутствуют
Государственный регистратор				ФГИС ЕГРН
полное наименование должности			подпись	инициалы, фамилия

М.П.

Земельный участок				
(вид объекта недвижимости)				
Лист № _____ Раздела 4.2		Всего листов раздела 4.2 : _____		Всего разделов: _____
30.09.2021 № 99/2021/420699649				
Кадастровый номер:			02:22:000000:3826	
Номер точки	Координаты, м		Описание закрепления на местности	Средняя квадратическая погрешность определения координат характерных точек границы части земельного участка, м
	X	Y		
1	2	3	4	5
705	735994.44	1287482.48	данные отсутствуют	данные отсутствуют
706	735967.99	1287447.11	данные отсутствуют	данные отсутствуют
707	735939.57	1287409.3	данные отсутствуют	данные отсутствуют
708	735809.43	1287233.9	данные отсутствуют	данные отсутствуют
709	735661.95	1287035.62	данные отсутствуют	данные отсутствуют
710	735512.27	1286833.37	данные отсутствуют	данные отсутствуют
711	735494.74	1286808.14	данные отсутствуют	данные отсутствуют
712	735475.08	1286780.02	данные отсутствуют	данные отсутствуют
713	735399.04	1286675.84	данные отсутствуют	данные отсутствуют
714	735384.71	1286657	данные отсутствуют	данные отсутствуют
715	735325.97	1286579.01	данные отсутствуют	данные отсутствуют
716	735292.95	1286533.53	данные отсутствуют	данные отсутствуют
717	735264.17	1286492.56	данные отсутствуют	данные отсутствуют
718	735192.14	1286387.76	данные отсутствуют	данные отсутствуют
719	735168.86	1286355.6	данные отсутствуют	данные отсутствуют
720	735099.12	1286258.03	данные отсутствуют	данные отсутствуют
721	734990.92	1286107.65	данные отсутствуют	данные отсутствуют
Государственный регистратор				ФГИС ЕГРН
полное наименование должности			подпись	инициалы, фамилия

М.П.

Земельный участок				
(вид объекта недвижимости)				
Лист № _____ Раздела 4.2		Всего листов раздела 4.2 : _____		Всего разделов: _____
30.09.2021 № 99/2021/420699649				
Кадастровый номер:				02:22:000000:3826
Номер точки	Координаты, м		Описание закрепления на местности	Средняя квадратическая погрешность определения координат характерных точек границы части земельного участка, м
	X	Y		
1	2	3	4	5
722	734934.66	1286024.5	данные отсутствуют	данные отсутствуют
723	734914.77	1285995.58	данные отсутствуют	данные отсутствуют
724	734887.97	1285956.92	данные отсутствуют	данные отсутствуют
725	734881.37	1285947.72	данные отсутствуют	данные отсутствуют
726	734855.27	1285929.77	данные отсутствуют	данные отсутствуют
727	738574.25	1290598.91	данные отсутствуют	данные отсутствуют
728	737832.53	1290961.18	данные отсутствуют	данные отсутствуют
729	738578	1290603.83	данные отсутствуют	данные отсутствуют
730	738579.14	1290605.33	данные отсутствуют	данные отсутствуют
730	738579.14	1290605.33	данные отсутствуют	данные отсутствуют
731	738580.96	1290606.84	данные отсутствуют	данные отсутствуют
732	737714.7	1291022.22	данные отсутствуют	данные отсутствуют
733	737713.88	1291014.46	данные отсутствуют	данные отсутствуют
734	738571.78	1290595.66	данные отсутствуют	данные отсутствуют
735	735408.82	1286608.52	данные отсутствуют	данные отсутствуют
736	735402.51	1286635.78	данные отсутствуют	данные отсутствуют
737	735402.36	1286636.44	данные отсутствуют	данные отсутствуют
Государственный регистратор				ФГИС ЕГРН
полное наименование должности			подпись	инициалы, фамилия

М.П.

Раздел 4.2

Выписка из Единого государственного реестра недвижимости об объекте недвижимости
Сведения о частях земельного участка

Земельный участок				
(вид объекта недвижимости)				
Лист № _____ Раздела 4.2		Всего листов раздела 4.2 : _____		Всего разделов: _____
30.09.2021 № 99/2021/420699649				
Кадастровый номер:				02:22:000000:3826
Номер точки	Координаты, м		Описание закрепления на местности	Средняя квадратическая погрешность определения координат характерных точек границы части земельного участка, м
	X	Y		
1	2	3	4	5
738	735370.4	1286766.55	данные отсутствуют	данные отсутствуют
739	735343.77	1286883.82	данные отсутствуют	данные отсутствуют
740	735302.3	1287066.08	данные отсутствуют	данные отсутствуют
741	735260.21	1287251.03	данные отсутствуют	данные отсутствуют
742	735248.26	1287308.6	данные отсутствуют	данные отсутствуют
743	735248.06	1287309.52	данные отсутствуют	данные отсутствуют
744	735220.02	1287432.93	данные отсутствуют	данные отсутствуют
745	735219.97	1287433.15	данные отсутствуют	данные отсутствуют
746	735193.17	1287548.69	данные отсутствуют	данные отсутствуют
747	735193.04	1287549.23	данные отсутствуют	данные отсутствуют
748	735164.63	1287665.81	данные отсутствуют	данные отсутствуют
749	735140.3	1287770.31	данные отсутствуют	данные отсутствуют
750	735108.1	1287917.89	данные отсутствуют	данные отсутствуют
751	735107.86	1287918.93	данные отсутствуют	данные отсутствуют
752	735093.32	1287979.34	данные отсутствуют	данные отсутствуют
753	735069.89	1288084.38	данные отсутствуют	данные отсутствуют
754	735069.83	1288084.63	данные отсутствуют	данные отсутствуют
Государственный регистратор				ФГИС ЕГРН
полное наименование должности			подпись	инициалы, фамилия

М.П.

Выписка из Единого государственного реестра недвижимости об объекте недвижимости
Сведения о частях земельного участка

Земельный участок				
(вид объекта недвижимости)				
Лист №		Раздела 4.2		Всего листов раздела 4.2 : ____
				Всего разделов: ____
				Всего листов выписки: ____
30.09.2021 № 99/2021/420699649				
Кадастровый номер:				02:22:000000:3826
Номер точки	Координаты, м		Описание закрепления на местности	Средняя квадратическая погрешность определения координат характерных точек границы части земельного участка, м
	X	Y		
1	2	3	4	5
755	735060.06	1288127.39	данные отсутствуют	данные отсутствуют
756	735031.82	1288251.62	данные отсутствуют	данные отсутствуют
757	735031.75	1288251.89	данные отсутствуют	данные отсутствуют
758	735010.8	1288341.76	данные отсутствуют	данные отсутствуют
759	735005.4	1288365.89	данные отсутствуют	данные отсутствуют
760	734983.52	1288466.18	данные отсутствуют	данные отсутствуют
761	734983.36	1288466.91	данные отсутствуют	данные отсутствуют
762	734968.3	1288531.29	данные отсутствуют	данные отсутствуют
763	734967.84	1288533.09	данные отсутствуют	данные отсутствуют
764	734958.17	1288568.44	данные отсутствуют	данные отсутствуют
765	734925.66	1288714.11	данные отсутствуют	данные отсутствуют
766	734925.51	1288714.75	данные отсутствуют	данные отсутствуют
767	734899.19	1288825.78	данные отсутствуют	данные отсутствуют
768	734859.26	1289008.2	данные отсутствуют	данные отсутствуют
769	734859.02	1289009.27	данные отсутствуют	данные отсутствуют
770	734824.01	1289153.93	данные отсутствуют	данные отсутствуют
771	734790.82	1289294.9	данные отсутствуют	данные отсутствуют
Государственный регистратор				ФГИС ЕГРН
полное наименование должности			подпись	инициалы, фамилия

М.П.

Выписка из Единого государственного реестра недвижимости об объекте недвижимости
Сведения о частях земельного участка

Земельный участок				
(вид объекта недвижимости)				
Лист №		Раздела 4.2		Всего листов раздела 4.2 : ____
				Всего разделов: ____
				Всего листов выписки: ____
30.09.2021 № 99/2021/420699649				
Кадастровый номер:				02:22:000000:3826
Номер точки	Координаты, м		Описание закрепления на местности	Средняя квадратическая погрешность определения координат характерных точек границы части земельного участка, м
	X	Y		
1	2	3	4	5
772	734766.75	1289404.64	данные отсутствуют	данные отсутствуют
773	734751.86	1289475.05	данные отсутствуют	данные отсутствуют
774	734751.52	1289476.54	данные отсутствуют	данные отсутствуют
775	734708.11	1289654.59	данные отсутствуют	данные отсутствуют
776	734669.97	1289813.87	данные отсутствуют	данные отсутствуют
777	734636.3	1289966.08	данные отсутствуют	данные отсутствуют
778	734636.17	1289966.65	данные отсутствуют	данные отсутствуют
779	734605.46	1290098.12	данные отсутствуют	данные отсутствуют
780	734580.22	1290213.64	данные отсутствуют	данные отсутствуют
781	734580.13	1290214.03	данные отсутствуют	данные отсутствуют
782	734551.7	1290339.42	данные отсутствуют	данные отсутствуют
783	734527.39	1290451.94	данные отсутствуют	данные отсутствуют
784	734527.31	1290452.31	данные отсутствуют	данные отсутствуют
785	734515.41	1290505.4	данные отсутствуют	данные отсутствуют
786	735301.86	1286522.83	данные отсутствуют	данные отсутствуют
787	735333.77	1286533.2	данные отсутствуют	данные отсутствуют
788	735126.6	1287452.78	данные отсутствуют	данные отсутствуют
Государственный регистратор				ФГИС ЕГРН
полное наименование должности			подпись	инициалы, фамилия

М.П.

Земельный участок				
(вид объекта недвижимости)				
Лист № ___ Раздела 4.2		Всего листов раздела 4.2 : ___		Всего разделов: ___
30.09.2021 № 99/2021/420699649				
Кадастровый номер:			02:22:000000:3826	
Номер точки	Координаты, м		Описание закрепления на местности	Средняя квадратическая погрешность определения координат характерных точек границы части земельного участка, м
	X	Y		
1	2	3	4	5
789	735090.54	1287447.85	данные отсутствуют	данные отсутствуют
790	735100.73	1287402.15	данные отсутствуют	данные отсутствуют
791	735100.79	1287401.88	данные отсутствуют	данные отсутствуют
792	735128.53	1287280.62	данные отсутствуют	данные отсутствуют
793	735154.02	1287166.28	данные отсутствуют	данные отсутствуют
794	735154.09	1287165.96	данные отсутствуют	данные отсутствуют
795	735183.24	1287039.14	данные отсутствуют	данные отсутствуют
796	735226.09	1286852.79	данные отсутствуют	данные отсутствуют
797	735251.54	1286738.07	данные отсутствуют	данные отсутствуют
798	735273.55	1286630.45	данные отсутствуют	данные отсутствуют
799	735274.1	1286628.08	данные отсутствуют	данные отсутствуют
800	735296.76	1286539.47	данные отсутствуют	данные отсутствуют
801	735297.44	1286537.06	данные отсутствуют	данные отсутствуют
802	738196.51	1290917.98	данные отсутствуют	данные отсутствуют
803	738186.19	1290924.7	данные отсутствуют	данные отсутствуют
804	737769.17	1291180.07	данные отсутствуют	данные отсутствуют
805	737845.08	1291129.32	данные отсутствуют	данные отсутствуют
Государственный регистратор			ФГИС ЕГРН	
полное наименование должности			подпись	
			инициалы, фамилия	

М.П.

Раздел 4.2

Выписка из Единого государственного реестра недвижимости об объекте недвижимости
Сведения о частях земельного участка

Земельный участок				
(вид объекта недвижимости)				
Лист № ___ Раздела 4.2		Всего листов раздела 4.2 : ___		Всего разделов: ___
30.09.2021 № 99/2021/420699649				
Кадастровый номер:			02:22:000000:3826	
Номер точки	Координаты, м		Описание закрепления на местности	Средняя квадратическая погрешность определения координат характерных точек границы части земельного участка, м
	X	Y		
1	2	3	4	5
806	737870.2	1291112.31	данные отсутствуют	данные отсутствуют
807	737870.56	1291112.06	данные отсутствуют	данные отсутствуют
808	737928	1291073.88	данные отсутствуют	данные отсутствуют
809	737928.41	1291073.61	данные отсутствуют	данные отсутствуют
810	738032.47	1291005.9	данные отсутствуют	данные отсутствуют
811	738034.34	1291004.75	данные отсутствуют	данные отсутствуют
812	738116.62	1290956.21	данные отсутствуют	данные отсутствуют
813	738133.7	1290945.56	данные отсутствуют	данные отсутствуют
814	738181.17	1290913.79	данные отсутствуют	данные отсутствуют
815	738181.84	1290913.35	данные отсутствуют	данные отсутствуют
816	738275.83	1290852.61	данные отсутствуют	данные отсутствуют
817	738278.05	1290851.25	данные отсутствуют	данные отсутствуют
818	738304.04	1290836.31	данные отсутствуют	данные отсутствуют
819	738318	1290827.87	данные отсутствуют	данные отсутствуют
820	738439.63	1290747.42	данные отсутствуют	данные отсутствуют
821	738440.36	1290746.94	данные отсутствуют	данные отсутствуют
822	738547.96	1290678.45	данные отсутствуют	данные отсутствуют
Государственный регистратор			ФГИС ЕГРН	
полное наименование должности			подпись	
			инициалы, фамилия	

М.П.

Земельный участок				
(вид объекта недвижимости)				
Лист № _____ Раздела 4.2		Всего листов раздела 4.2 : _____		Всего разделов: _____
30.09.2021 № 99/2021/420699649				
Кадастровый номер:			02:22:000000:3826	
Номер точки	Координаты, м		Описание закрепления на местности	Средняя квадратическая погрешность определения координат характерных точек границы части земельного участка, м
	X	Y		
1	2	3	4	5
823	738561.86	1290668.79	данные отсутствуют	данные отсутствуют
824	738563.74	1290667.54	данные отсутствуют	данные отсутствуют
825	738615.08	1290635.18	данные отсутствуют	данные отсутствуют
826	739458.76	1287192.87	данные отсутствуют	данные отсутствуют
827	739506.12	1287199.85	данные отсутствуют	данные отсутствуют
828	739450.42	1287353.27	данные отсутствуют	данные отсутствуют
829	739388.27	1287528.11	данные отсутствуют	данные отсутствуют
830	739385.9	1287534.78	данные отсутствуют	данные отсутствуют
831	739371.16	1287576.24	данные отсутствуют	данные отсутствуют
832	739322.53	1287708.54	данные отсутствуют	данные отсутствуют
833	739321.83	1287710.46	данные отсутствуют	данные отсутствуют
834	739313	1287734.48	данные отсутствуют	данные отсутствуют
835	739259.9	1287881.02	данные отсутствуют	данные отсутствуют
836	739259.09	1287883.26	данные отсутствуют	данные отсутствуют
837	739245.19	1287921.63	данные отсутствуют	данные отсутствуют
838	739197.03	1288054.45	данные отсутствуют	данные отсутствуют
839	739196.22	1288056.69	данные отсутствуют	данные отсутствуют
Государственный регистратор			ФГИС ЕГРН	
полное наименование должности			подпись	
			инициалы, фамилия	

М.П.

Земельный участок				
(вид объекта недвижимости)				
Лист № _____ Раздела 4.2		Всего листов раздела 4.2 : _____		Всего разделов: _____
30.09.2021 № 99/2021/420699649				
Кадастровый номер:			02:22:000000:3826	
Номер точки	Координаты, м		Описание закрепления на местности	Средняя квадратическая погрешность определения координат характерных точек границы части земельного участка, м
	X	Y		
1	2	3	4	5
840	739180.44	1288100.22	данные отсутствуют	данные отсутствуют
841	739134.58	1288226.95	данные отсутствуют	данные отсутствуют
842	739133.77	1288229.19	данные отсутствуют	данные отсутствуют
843	739116.26	1288277.59	данные отсутствуют	данные отсутствуют
844	739072.15	1288399.78	данные отсутствуют	данные отсутствуют
845	739071.34	1288402.02	данные отсутствуют	данные отсутствуют
846	739052.05	1288455.47	данные отсутствуют	данные отсутствуют
847	739009.24	1288572.83	данные отсутствуют	данные отсутствуют
848	739008.42	1288575.07	данные отсутствуют	данные отсутствуют
849	738987.25	1288633.11	данные отсутствуют	данные отсутствуют
850	738944.11	1288752.26	данные отсутствуют	данные отсутствуют
851	738943.3	1288754.5	данные отсутствуют	данные отсутствуют
852	738922.63	1288811.59	данные отсутствуют	данные отсутствуют
853	738901.46	1288869.92	данные отсутствуют	данные отсутствуют
854	738853.64	1288864.2	данные отсутствуют	данные отсутствуют
855	738878.53	1288795.6	данные отсутствуют	данные отсутствуют
856	738943.17	1288617.09	данные отсутствуют	данные отсутствуют
Государственный регистратор			ФГИС ЕГРН	
полное наименование должности			подпись	
			инициалы, фамилия	

М.П.

Земельный участок				
(вид объекта недвижимости)				
Лист № ___ Раздела 4.2		Всего листов раздела 4.2 : ___		Всего разделов: ___
30.09.2021 № 99/2021/420699649				
Кадастровый номер:			02:22:000000:3826	
Номер точки	Координаты, м		Описание закрепления на местности	Средняя квадратическая погрешность определения координат характерных точек границы части земельного участка, м
	X	Y		
1	2	3	4	5
857	739007.96	1288439.47	данные отсутствуют	данные отсутствуют
858	739072.16	1288261.65	данные отсутствуют	данные отсутствуют
859	739136.34	1288084.25	данные отсутствуют	данные отсутствуют
860	739201.09	1287905.65	данные отсутствуют	данные отсутствуют
861	739268.92	1287718.47	данные отсутствуют	данные отсутствуют
862	739312.8	1287593.59	данные отсутствуют	данные отсутствуют
863	739314.1	1287589.9	данные отсутствуют	данные отсутствуют
864	739320.06	1287572.94	данные отсутствуют	данные отсутствуют
865	739322.03	1287567.33	данные отсутствуют	данные отсутствуют
866	739323.45	1287563.28	данные отсутствуют	данные отсутствуют
867	739406.3	1287337.36	данные отсутствуют	данные отсутствуют
868	738502.61	1290504.81	данные отсутствуют	данные отсутствуют
869	738459.18	1290746.83	данные отсутствуют	данные отсутствуют
870	737735.26	1291107.03	данные отсутствуют	данные отсутствуют
871	737720.52	1291077.41	данные отсутствуют	данные отсутствуют
872	737665.86	1290918.7	данные отсутствуют	данные отсутствуют
873	737433.41	1291037.46	данные отсутствуют	данные отсутствуют
Государственный регистратор				ФГИС ЕГРН
полное наименование должности			подпись	инициалы, фамилия

М.П.

Земельный участок				
(вид объекта недвижимости)				
Лист № ___ Раздела 4.2		Всего листов раздела 4.2 : ___		Всего разделов: ___
30.09.2021 № 99/2021/420699649				
Кадастровый номер:			02:22:000000:3826	
Номер точки	Координаты, м		Описание закрепления на местности	Средняя квадратическая погрешность определения координат характерных точек границы части земельного участка, м
	X	Y		
1	2	3	4	5
874	737123.3	1291391.16	данные отсутствуют	данные отсутствуют
875	737020	1291275.13	данные отсутствуют	данные отсутствуют
876	737080.93	1291239.94	данные отсутствуют	данные отсутствуют
Государственный регистратор				ФГИС ЕГРН
полное наименование должности			подпись	инициалы, фамилия

М.П.

Земельный участок					
(вид объекта недвижимости)					
Лист №	Раздела 4.2		Всего листов раздела 4.2 : _____	Всего разделов: _____	Всего листов выписки: _____
30.09.2021 № 99/2021/420699649					
Кадастровый номер:			02:22:000000:3826		
Сведения о характерных точках границы части (частей) земельного участка					
Учетный номер части: 9					
Система координат: МСК-05					
Зона №					
Номер точки	Координаты, м		Описание закрепления на местности	Средняя квадратическая погрешность определения координат характерных точек границы части земельного участка, м	
	X	Y			
1	2	3	4	5	
1	738621.87	1290640.82	данные отсутствуют	данные отсутствуют	
1	738621.87	1290640.82	данные отсутствуют	данные отсутствуют	
1	738621.87	1290640.82	данные отсутствуют	данные отсутствуют	
2	738191.49	1290921.25	данные отсутствуют	данные отсутствуют	
2	738191.49	1290921.25	данные отсутствуют	данные отсутствуют	
3	737770.76	1291195.19	данные отсутствуют	данные отсутствуют	
3	737770.76	1291195.19	данные отсутствуют	данные отсутствуют	
4	737769.26	1291180.92	данные отсутствуют	данные отсутствуют	
5	737989.63	1291040.23	данные отсутствуют	данные отсутствуют	
6	738115.54	1290959.36	данные отсутствуют	данные отсутствуют	
7	738611.26	1290640.58	данные отсутствуют	данные отсутствуют	
8	738615.5	1290635.53	данные отсутствуют	данные отсутствуют	
9	736107.08	1288291.62	данные отсутствуют	данные отсутствуют	
10	736065.5	1288293.99	данные отсутствуют	данные отсутствуют	
11	735523.84	1288321.9	данные отсутствуют	данные отсутствуют	
12	735284.44	1288325.83	данные отсутствуют	данные отсутствуют	
Государственный регистратор			ФГИС ЕГРН		
полное наименование должности			подпись		
			инициалы, фамилия		

М.П.

Раздел 4.2

Земельный участок					
(вид объекта недвижимости)					
Лист №	Раздела 4.2		Всего листов раздела 4.2 : _____	Всего разделов: _____	Всего листов выписки: _____
30.09.2021 № 99/2021/420699649					
Кадастровый номер:			02:22:000000:3826		
Номер точки	Координаты, м		Описание закрепления на местности	Средняя квадратическая погрешность определения координат характерных точек границы части земельного участка, м	
	X	Y			
1	2	3	4	5	
13	735155.84	1288328.7	данные отсутствуют	данные отсутствуют	
14	735088.64	1288327.27	данные отсутствуют	данные отсутствуют	
15	735025.22	1288328.98	данные отсутствуют	данные отсутствуют	
16	735024.64	1288307.49	данные отсутствуют	данные отсутствуют	
17	735088.58	1288305.76	данные отсутствуют	данные отсутствуют	
18	735155.84	1288307.19	данные отсутствуют	данные отсутствуют	
19	735284.02	1288304.34	данные отсутствуют	данные отсутствуют	
20	735523.11	1288300.4	данные отсутствуют	данные отсутствуют	
21	736064.33	1288272.52	данные отсутствуют	данные отсутствуют	
22	736124.16	1288269.11	данные отсутствуют	данные отсутствуют	
23	738514.33	1287472.68	данные отсутствуют	данные отсутствуют	
24	738624.75	1287485.7	данные отсутствуют	данные отсутствуют	
25	738808.73	1287508.67	данные отсутствуют	данные отсутствуют	
26	738996.11	1287533.11	данные отсутствуют	данные отсутствуют	
27	739178.83	1287534.92	данные отсутствуют	данные отсутствуют	
28	739180.38	1287535.12	данные отсутствуют	данные отсутствуют	
29	739168.38	1287568.82	данные отсутствуют	данные отсутствуют	
Государственный регистратор			ФГИС ЕГРН		
полное наименование должности			подпись		
			инициалы, фамилия		

М.П.

Земельный участок				
(вид объекта недвижимости)				
Лист № _____ Раздела 4.2		Всего листов раздела 4.2 : _____		Всего разделов: _____
30.09.2021 № 99/2021/420699649				
Кадастровый номер:			02:22:000000:3826	
Номер точки	Координаты, м		Описание закрепления на местности	Средняя квадратическая погрешность определения координат характерных точек границы части земельного участка, м
	X	Y		
1	2	3	4	5
30	738994.75	1287567.1	данные отсутствуют	данные отсутствуют
31	738620.71	1287519.46	данные отсутствуют	данные отсутствуют
32	738494.36	1287504.56	данные отсутствуют	данные отсутствуют
33	738994.68	1287553.69	данные отсутствуют	данные отсутствуют
34	738994.68	1287554.06	данные отсутствуют	данные отсутствуют
35	738994.68	1287555.56	данные отсутствуют	данные отсутствуют
36	738994.68	1287555.93	данные отсутствуют	данные отсутствуют
37	738995.05	1287555.93	данные отсутствуют	данные отсутствуют
38	738996.54	1287555.93	данные отсутствуют	данные отсутствуют
39	738996.92	1287555.93	данные отсутствуют	данные отсутствуют
40	738996.92	1287555.56	данные отсутствуют	данные отсутствуют
41	738996.92	1287554.06	данные отсутствуют	данные отсутствуют
42	738996.92	1287553.69	данные отсутствуют	данные отсутствуют
43	738996.54	1287553.69	данные отсутствуют	данные отсутствуют
44	738995.05	1287553.69	данные отсутствуют	данные отсутствуют
45	738805.04	1287527.09	данные отсутствуют	данные отсутствуют
46	738805.04	1287527.47	данные отсутствуют	данные отсутствуют
Государственный регистратор			ФГИС ЕГРН	
полное наименование должности			подпись	
			инициалы, фамилия	

М.П.

Раздел 4.2

Выписка из Единого государственного реестра недвижимости об объекте недвижимости
Сведения о частях земельного участка

Земельный участок				
(вид объекта недвижимости)				
Лист № _____ Раздела 4.2		Всего листов раздела 4.2 : _____		Всего разделов: _____
30.09.2021 № 99/2021/420699649				
Кадастровый номер:			02:22:000000:3826	
Номер точки	Координаты, м		Описание закрепления на местности	Средняя квадратическая погрешность определения координат характерных точек границы части земельного участка, м
	X	Y		
1	2	3	4	5
47	738805.04	1287528.95	данные отсутствуют	данные отсутствуют
48	738805.04	1287529.33	данные отсутствуют	данные отсутствуют
49	738805.41	1287529.33	данные отсутствуют	данные отсутствуют
50	738806.9	1287529.33	данные отсутствуют	данные отсутствуют
51	738807.28	1287529.33	данные отсутствуют	данные отсутствуют
52	738807.28	1287528.95	данные отсутствуют	данные отсутствуют
53	738807.28	1287527.47	данные отсутствуют	данные отсутствуют
54	738807.28	1287527.09	данные отсутствуют	данные отсутствуют
55	738806.9	1287527.09	данные отсутствуют	данные отсутствуют
56	738805.41	1287527.09	данные отсутствуют	данные отсутствуют
57	738620.97	1287504.09	данные отсутствуют	данные отсутствуют
58	738620.97	1287504.47	данные отсутствуют	данные отсутствуют
59	738620.97	1287505.96	данные отсутствуют	данные отсутствуют
60	738620.97	1287506.33	данные отсутствуют	данные отсутствуют
61	738621.34	1287506.33	данные отсутствуют	данные отсутствуют
62	738622.83	1287506.33	данные отсутствуют	данные отсутствуют
63	738623.21	1287506.33	данные отсутствуют	данные отсутствуют
Государственный регистратор			ФГИС ЕГРН	
полное наименование должности			подпись	
			инициалы, фамилия	

М.П.

Выписка из Единого государственного реестра недвижимости об объекте недвижимости
Сведения о частях земельного участка

Земельный участок						
(вид объекта недвижимости)						
Лист №		Раздела 4.2		Всего листов раздела 4.2 : ____	Всего разделов: ____	Всего листов выписки: ____
30.09.2021 № 99/2021/420699649						
Кадастровый номер: 02:22:000000:3826						
Номер точки	Координаты, м		Описание закрепления на местности	Средняя квадратическая погрешность определения координат характерных точек границы части земельного участка, м		
	X	Y				
1	2	3	4	5		
64	738623.21	1287505.96	данные отсутствуют	данные отсутствуют		
65	738623.21	1287504.47	данные отсутствуют	данные отсутствуют		
66	738623.21	1287504.09	данные отсутствуют	данные отсутствуют		
67	738622.83	1287504.09	данные отсутствуют	данные отсутствуют		
68	738621.34	1287504.09	данные отсутствуют	данные отсутствуют		
69	739474.05	1287195.12	данные отсутствуют	данные отсутствуют		
70	739471.95	1287200.76	данные отсутствуют	данные отсутствуют		
71	739404.2	1287387.17	данные отсутствуют	данные отсутствуют		
72	739334.64	1287575.39	данные отсутствуют	данные отсутствуют		
73	739283.3	1287723.5	данные отсутствуют	данные отсутствуют		
74	738952.57	1288631.56	данные отсутствуют	данные отсутствуют		
75	738886.65	1288813.4	данные отсутствуют	данные отсутствуют		
76	738867.74	1288867.04	данные отсутствуют	данные отсутствуют		
77	738861.22	1288866.48	данные отсутствуют	данные отсутствуют		
77	738861.22	1288866.48	данные отсутствуют	данные отсутствуют		
77	738861.22	1288866.48	данные отсутствуют	данные отсутствуют		
78	738834.7	1288858.49	данные отсутствуют	данные отсутствуют		
Государственный регистратор					ФГИС ЕГРН	
полное наименование должности			подпись		инициалы, фамилия	

М.П.

Раздел 4.2

Выписка из Единого государственного реестра недвижимости об объекте недвижимости
Сведения о частях земельного участка

Земельный участок						
(вид объекта недвижимости)						
Лист №		Раздела 4.2		Всего листов раздела 4.2 : ____	Всего разделов: ____	Всего листов выписки: ____
30.09.2021 № 99/2021/420699649						
Кадастровый номер: 02:22:000000:3826						
Номер точки	Координаты, м		Описание закрепления на местности	Средняя квадратическая погрешность определения координат характерных точек границы части земельного участка, м		
	X	Y				
1	2	3	4	5		
79	738854.61	1288802.03	данные отсутствуют	данные отсутствуют		
80	739251.23	1287712.22	данные отсутствуют	данные отсутствуют		
81	739295.71	1287583.89	данные отсутствуют	данные отсутствуют		
82	739235.56	1287576.27	данные отсутствуют	данные отсутствуют		
83	739247.27	1287543.53	данные отсутствуют	данные отсутствуют		
84	739307.37	1287551.1	данные отсутствуют	данные отсутствуют		
85	739372.26	1287375.51	данные отсутствуют	данные отсутствуют		
86	739439.66	1287190.05	данные отсутствуют	данные отсутствуют		
87	738870.06	1288805.76	данные отсутствуют	данные отсутствуют		
88	738870.06	1288806.14	данные отсутствуют	данные отсутствуют		
89	738870.06	1288807.63	данные отсутствуют	данные отсутствуют		
90	738870.06	1288808	данные отсутствуют	данные отсутствуют		
91	738870.43	1288808	данные отсутствуют	данные отсутствуют		
92	738871.92	1288808	данные отсутствуют	данные отсутствуют		
93	738872.3	1288808	данные отсутствуют	данные отсутствуют		
94	738872.3	1288807.63	данные отсутствуют	данные отсутствуют		
95	738872.3	1288806.14	данные отсутствуют	данные отсутствуют		
Государственный регистратор					ФГИС ЕГРН	
полное наименование должности			подпись		инициалы, фамилия	

М.П.

Земельный участок				
(вид объекта недвижимости)				
Лист № _____ Раздела 4.2		Всего листов раздела 4.2 : _____		Всего разделов: _____
30.09.2021 № 99/2021/420699649				
Кадастровый номер:			02:22:000000:3826	
Номер точки	Координаты, м		Описание закрепления на местности	Средняя квадратическая погрешность определения координат характерных точек границы части земельного участка, м
	X	Y		
1	2	3	4	5
96	738872.3	1288805.76	данные отсутствуют	данные отсутствуют
97	738871.92	1288805.76	данные отсутствуют	данные отсутствуют
98	738870.43	1288805.76	данные отсутствуют	данные отсутствуют
99	738935.65	1288625.32	данные отсутствуют	данные отсутствуют
100	738935.65	1288625.7	данные отсутствуют	данные отсутствуют
101	738935.65	1288627.19	данные отсутствуют	данные отсутствуют
102	738935.65	1288627.56	данные отсутствуют	данные отсутствуют
103	738936.02	1288627.56	данные отсутствуют	данные отсутствуют
104	738937.51	1288627.56	данные отсутствуют	данные отсутствуют
105	738937.89	1288627.56	данные отсутствуют	данные отсутствуют
106	738937.89	1288627.19	данные отсутствуют	данные отсутствуют
107	738937.89	1288625.7	данные отсутствуют	данные отсутствуют
108	738937.89	1288625.32	данные отсутствуют	данные отсутствуют
109	738937.51	1288625.32	данные отсутствуют	данные отсутствуют
110	738936.02	1288625.32	данные отсутствуют	данные отсутствуют
111	739000.81	1288444.87	данные отсутствуют	данные отсутствуют
112	739000.81	1288445.25	данные отсутствуют	данные отсутствуют
Государственный регистратор			ФГИС ЕГРН	
полное наименование должности			подпись	
			инициалы, фамилия	

М.П.

Земельный участок				
(вид объекта недвижимости)				
Лист № _____ Раздела 4.2		Всего листов раздела 4.2 : _____		Всего разделов: _____
30.09.2021 № 99/2021/420699649				
Кадастровый номер:			02:22:000000:3826	
Номер точки	Координаты, м		Описание закрепления на местности	Средняя квадратическая погрешность определения координат характерных точек границы части земельного участка, м
	X	Y		
1	2	3	4	5
113	739000.81	1288446.74	данные отсутствуют	данные отсутствуют
114	739000.81	1288447.11	данные отсутствуют	данные отсутствуют
115	739001.18	1288447.11	данные отсутствуют	данные отсутствуют
116	739002.67	1288447.11	данные отсутствуют	данные отсутствуют
117	739003.05	1288447.11	данные отсутствуют	данные отсутствуют
118	739003.05	1288446.74	данные отсутствуют	данные отсутствуют
119	739003.05	1288445.25	данные отсутствуют	данные отсутствуют
120	739003.05	1288444.87	данные отсутствуют	данные отсутствуют
121	739002.67	1288444.87	данные отсутствуют	данные отсутствуют
122	739001.18	1288444.87	данные отсутствуют	данные отсутствуют
123	739066.82	1288264.51	данные отсутствуют	данные отсутствуют
124	739066.82	1288264.89	данные отсутствуют	данные отсутствуют
125	739066.82	1288266.38	данные отсутствуют	данные отсутствуют
126	739066.82	1288266.75	данные отсутствуют	данные отсутствуют
127	739067.19	1288266.75	данные отсутствуют	данные отсутствуют
128	739068.68	1288266.75	данные отсутствуют	данные отсутствуют
129	739069.06	1288266.75	данные отсутствуют	данные отсутствуют
Государственный регистратор			ФГИС ЕГРН	
полное наименование должности			подпись	
			инициалы, фамилия	

М.П.

Выписка из Единого государственного реестра недвижимости об объекте недвижимости
Сведения о частях земельного участка

Земельный участок				
(вид объекта недвижимости)				
Лист №		Раздела 4.2		Всего листов раздела 4.2 : ____
				Всего разделов: ____
				Всего листов выписки: ____
30.09.2021 № 99/2021/420699649				
Кадастровый номер:				02:22:000000:3826
Номер точки	Координаты, м		Описание закрепления на местности	Средняя квадратическая погрешность определения координат характерных точек границы части земельного участка, м
	X	Y		
1	2	3	4	5
130	739069.06	1288266.38	данные отсутствуют	данные отсутствуют
131	739069.06	1288264.89	данные отсутствуют	данные отсутствуют
132	739069.06	1288264.51	данные отсутствуют	данные отсутствуют
133	739068.68	1288264.51	данные отсутствуют	данные отсутствуют
134	739067.19	1288264.51	данные отсутствуют	данные отсутствуют
135	739132.19	1288084.03	данные отсутствуют	данные отсутствуют
136	739132.19	1288084.41	данные отсутствуют	данные отсутствуют
137	739132.19	1288085.9	данные отсутствуют	данные отсутствуют
138	739132.19	1288086.27	данные отсутствуют	данные отсутствуют
139	739132.56	1288086.27	данные отсутствуют	данные отсутствуют
140	739134.05	1288086.27	данные отсутствуют	данные отсутствуют
141	739134.43	1288086.27	данные отсутствуют	данные отсутствуют
142	739134.43	1288085.9	данные отсутствуют	данные отсутствуют
143	739134.43	1288084.41	данные отсутствуют	данные отсутствуют
144	739134.43	1288084.03	данные отсутствуют	данные отсутствуют
145	739134.05	1288084.03	данные отсутствуют	данные отсутствуют
146	739132.56	1288084.03	данные отсутствуют	данные отсутствуют
Государственный регистратор				ФГИС ЕГРН
полное наименование должности			подпись	инициалы, фамилия

М.П.

Выписка из Единого государственного реестра недвижимости об объекте недвижимости
Сведения о частях земельного участка

Земельный участок				
(вид объекта недвижимости)				
Лист №		Раздела 4.2		Всего листов раздела 4.2 : ____
				Всего разделов: ____
				Всего листов выписки: ____
30.09.2021 № 99/2021/420699649				
Кадастровый номер:				02:22:000000:3826
Номер точки	Координаты, м		Описание закрепления на местности	Средняя квадратическая погрешность определения координат характерных точек границы части земельного участка, м
	X	Y		
1	2	3	4	5
147	739197.62	1287902.65	данные отсутствуют	данные отсутствуют
147	739197.62	1287902.65	данные отсутствуют	данные отсутствуют
148	739197.62	1287903.03	данные отсутствуют	данные отсутствуют
148	739197.62	1287903.03	данные отсутствуют	данные отсутствуют
149	739197.62	1287904.52	данные отсутствуют	данные отсутствуют
149	739197.62	1287904.52	данные отсутствуют	данные отсутствуют
150	739197.62	1287904.89	данные отсутствуют	данные отсутствуют
150	739197.62	1287904.89	данные отсутствуют	данные отсутствуют
151	739197.99	1287904.89	данные отсутствуют	данные отсутствуют
151	739197.99	1287904.89	данные отсутствуют	данные отсутствуют
152	739199.48	1287904.89	данные отсутствуют	данные отсутствуют
152	739199.48	1287904.89	данные отсутствуют	данные отсутствуют
153	739199.86	1287904.89	данные отсутствуют	данные отсутствуют
153	739199.86	1287904.89	данные отсутствуют	данные отсутствуют
154	739199.86	1287904.52	данные отсутствуют	данные отсутствуют
154	739199.86	1287904.52	данные отсутствуют	данные отсутствуют
155	739199.86	1287903.03	данные отсутствуют	данные отсутствуют
Государственный регистратор				ФГИС ЕГРН
полное наименование должности			подпись	инициалы, фамилия

М.П.

Земельный участок				
(вид объекта недвижимости)				
Лист №		Раздела 4.2		Всего листов раздела 4.2 : ____
				Всего разделов: ____
				Всего листов выписки: ____
30.09.2021 № 99/2021/420699649				
Кадастровый номер:				02:22:000000:3826
Номер точки	Координаты, м		Описание закрепления на местности	Средняя квадратическая погрешность определения координат характерных точек границы части земельного участка, м
	X	Y		
1	2	3	4	5
155	739199.86	1287903.03	данные отсутствуют	данные отсутствуют
156	739199.86	1287902.65	данные отсутствуют	данные отсутствуют
156	739199.86	1287902.65	данные отсутствуют	данные отсутствуют
157	739199.48	1287902.65	данные отсутствуют	данные отсутствуют
157	739199.48	1287902.65	данные отсутствуют	данные отсутствуют
158	739197.99	1287902.65	данные отсутствуют	данные отсутствуют
158	739197.99	1287902.65	данные отсутствуют	данные отсутствуют
159	739265.73	1287716.01	данные отсутствуют	данные отсутствуют
160	739265.73	1287716.39	данные отсутствуют	данные отсутствуют
161	739265.73	1287717.88	данные отсутствуют	данные отсутствуют
162	739265.73	1287718.25	данные отсутствуют	данные отсутствуют
163	739266.1	1287718.25	данные отсутствуют	данные отсутствуют
164	739267.59	1287718.25	данные отсутствуют	данные отсутствуют
165	739267.97	1287718.25	данные отсутствуют	данные отсутствуют
166	739267.97	1287717.88	данные отсутствуют	данные отсутствуют
167	739267.97	1287716.39	данные отсутствуют	данные отсутствуют
168	739267.97	1287716.01	данные отсутствуют	данные отсутствуют
Государственный регистратор				ФГИС ЕГРН
полное наименование должности			подпись	инициалы, фамилия

М.П.

Земельный участок				
(вид объекта недвижимости)				
Лист №		Раздела 4.2		Всего листов раздела 4.2 : ____
				Всего разделов: ____
				Всего листов выписки: ____
30.09.2021 № 99/2021/420699649				
Кадастровый номер:				02:22:000000:3826
Номер точки	Координаты, м		Описание закрепления на местности	Средняя квадратическая погрешность определения координат характерных точек границы части земельного участка, м
	X	Y		
1	2	3	4	5
169	739267.59	1287716.01	данные отсутствуют	данные отсутствуют
170	739266.1	1287716.01	данные отсутствуют	данные отсутствуют
171	739308.17	1287590.05	данные отсутствуют	данные отсутствуют
172	739310.61	1287594.73	данные отсутствуют	данные отсутствуют
173	739315.33	1287592.27	данные отсутствуют	данные отсутствуют
173	739315.33	1287592.27	данные отсутствуют	данные отсутствуют
174	739312.9	1287587.59	данные отсутствуют	данные отсутствуют
175	739317.18	1287567.09	данные отсутствуют	данные отсутствуют
176	739316.9	1287572.78	данные отсутствуют	данные отсутствуют
177	739322.71	1287573.07	данные отсутствуют	данные отсутствуют
177	739322.71	1287573.07	данные отсутствуют	данные отсутствуют
178	739323	1287567.38	данные отсутствуют	данные отсутствуют
178	739323	1287567.38	данные отсутствуют	данные отсутствуют
179	739387.22	1287379.99	данные отсутствуют	данные отсутствуют
180	739387.22	1287380.37	данные отсутствуют	данные отсутствуют
181	739387.22	1287381.86	данные отсутствуют	данные отсутствуют
182	739387.22	1287382.23	данные отсутствуют	данные отсутствуют
Государственный регистратор				ФГИС ЕГРН
полное наименование должности			подпись	инициалы, фамилия

М.П.

Выписка из Единого государственного реестра недвижимости об объекте недвижимости
Сведения о частях земельного участка

Земельный участок				
(вид объекта недвижимости)				
Лист №		Раздела 4.2		Всего листов раздела 4.2 : ____
				Всего разделов: ____
				Всего листов выписки: ____
30.09.2021 № 99/2021/420699649				
Кадастровый номер:				02:22:000000:3826
Номер точки	Координаты, м		Описание закрепления на местности	Средняя квадратическая погрешность определения координат характерных точек границы части земельного участка, м
	X	Y		
1	2	3	4	5
183	739387.59	1287382.23	данные отсутствуют	данные отсутствуют
184	739389.08	1287382.23	данные отсутствуют	данные отсутствуют
185	739389.46	1287382.23	данные отсутствуют	данные отсутствуют
186	739389.46	1287381.86	данные отсутствуют	данные отсутствуют
187	739389.46	1287380.37	данные отсутствуют	данные отсутствуют
188	739389.46	1287379.99	данные отсутствуют	данные отсутствуют
189	739389.08	1287379.99	данные отсутствуют	данные отсутствуют
190	739387.59	1287379.99	данные отсутствуют	данные отсутствуют
191	739455.68	1287192.85	данные отсутствуют	данные отсутствуют
192	739455.68	1287193.22	данные отсутствуют	данные отсутствуют
193	739455.68	1287194.71	данные отсутствуют	данные отсутствуют
194	739455.68	1287195.09	данные отсутствуют	данные отсутствуют
195	739456.05	1287195.09	данные отсутствуют	данные отсутствуют
196	739457.54	1287195.09	данные отсутствуют	данные отсутствуют
197	739457.92	1287195.09	данные отсутствуют	данные отсутствуют
198	739457.92	1287194.71	данные отсутствуют	данные отсутствуют
199	739457.92	1287193.22	данные отсутствуют	данные отсутствуют
Государственный регистратор				ФГИС ЕГРН
полное наименование должности			подпись	инициалы, фамилия

М.П.

Выписка из Единого государственного реестра недвижимости об объекте недвижимости
Сведения о частях земельного участка

Земельный участок				
(вид объекта недвижимости)				
Лист №		Раздела 4.2		Всего листов раздела 4.2 : ____
				Всего разделов: ____
				Всего листов выписки: ____
30.09.2021 № 99/2021/420699649				
Кадастровый номер:				02:22:000000:3826
Номер точки	Координаты, м		Описание закрепления на местности	Средняя квадратическая погрешность определения координат характерных точек границы части земельного участка, м
	X	Y		
1	2	3	4	5
200	739457.92	1287192.85	данные отсутствуют	данные отсутствуют
201	739457.54	1287192.85	данные отсутствуют	данные отсутствуют
202	739456.05	1287192.85	данные отсутствуют	данные отсутствуют
203	737616.87	1290858.83	данные отсутствуют	данные отсутствуют
204	737757.23	1290934.27	данные отсутствуют	данные отсутствуют
205	737756.8	1290934.6	данные отсутствуют	данные отсутствуют
205	737756.8	1290934.6	данные отсутствуют	данные отсутствуют
205	737756.8	1290934.6	данные отсутствуют	данные отсутствуют
206	737758.18	1290936.36	данные отсутствуют	данные отсутствуют
206	737758.18	1290936.36	данные отсутствуют	данные отсутствуют
206	737758.18	1290936.36	данные отсутствуют	данные отсутствуют
207	737759.38	1290935.42	данные отсутствуют	данные отсутствуют
208	737981.11	1291054.59	данные отсутствуют	данные отсутствуют
209	737984.61	1291055.95	данные отсутствуют	данные отсутствуют
210	737940.38	1291084.75	данные отсутствуют	данные отсутствуют
211	737693.06	1290951.94	данные отсутствуют	данные отсутствуют
212	737753.59	1290976.88	данные отсутствуют	данные отсутствуют
Государственный регистратор				ФГИС ЕГРН
полное наименование должности			подпись	инициалы, фамилия

М.П.

Земельный участок				
(вид объекта недвижимости)				
Лист № _____ Раздела 4.2		Всего листов раздела 4.2 : _____		Всего разделов: _____
30.09.2021 № 99/2021/420699649				
Кадастровый номер:			02:22:000000:3826	
Номер точки	Координаты, м		Описание закрепления на местности	Средняя квадратическая погрешность определения координат характерных точек границы части земельного участка, м
	X	Y		
1	2	3	4	5
212	737753.59	1290976.88	данные отсутствуют	данные отсутствуют
212	737753.59	1290976.88	данные отсутствуют	данные отсутствуют
212	737753.59	1290976.88	данные отсутствуют	данные отсутствуют
213	737752.51	1290978.84	данные отсутствуют	данные отсутствуют
213	737752.51	1290978.84	данные отсутствуют	данные отсутствуют
213	737752.51	1290978.84	данные отсутствуют	данные отсутствуют
213	737752.51	1290978.84	данные отсутствуют	данные отсутствуют
214	737754.48	1290979.91	данные отсутствуют	данные отсутствуют
214	737754.48	1290979.91	данные отсутствуют	данные отсутствуют
214	737754.48	1290979.91	данные отсутствуют	данные отсутствуют
214	737754.48	1290979.91	данные отсутствуют	данные отсутствуют
215	737755.55	1290977.95	данные отсутствуют	данные отсутствуют
215	737755.55	1290977.95	данные отсутствуют	данные отсутствуют
215	737755.55	1290977.95	данные отсутствуют	данные отсутствуют
215	737755.55	1290977.95	данные отсутствуют	данные отсутствуют
216	737749.4	1290955.36	данные отсутствуют	данные отсутствуют
216	737749.4	1290955.36	данные отсутствуют	данные отсутствуют
Государственный регистратор			ФГИС ЕГРН	
полное наименование должности			подпись	
			инициалы, фамилия	

М.П.

Раздел 4.2

Выписка из Единого государственного реестра недвижимости об объекте недвижимости
Сведения о частях земельного участка

Земельный участок				
(вид объекта недвижимости)				
Лист № _____ Раздела 4.2		Всего листов раздела 4.2 : _____		Всего разделов: _____
30.09.2021 № 99/2021/420699649				
Кадастровый номер:			02:22:000000:3826	
Номер точки	Координаты, м		Описание закрепления на местности	Средняя квадратическая погрешность определения координат характерных точек границы части земельного участка, м
	X	Y		
1	2	3	4	5
216	737749.4	1290955.36	данные отсутствуют	данные отсутствуют
217	737749.4	1290957.54	данные отсутствуют	данные отсутствуют
217	737749.4	1290957.54	данные отсутствуют	данные отсутствуют
217	737749.4	1290957.54	данные отсутствуют	данные отсутствуют
218	737751.57	1290957.53	данные отсутствуют	данные отсутствуют
218	737751.57	1290957.53	данные отсутствуют	данные отсутствуют
218	737751.57	1290957.53	данные отсутствуют	данные отсутствуют
219	737751.57	1290955.37	данные отсутствуют	данные отсутствуют
219	737751.57	1290955.37	данные отсутствуют	данные отсутствуют
219	737751.57	1290955.37	данные отсутствуют	данные отсутствуют
220	735762.12	1289867.31	данные отсутствуют	данные отсутствуют
221	735911.54	1289947.23	данные отсутствуют	данные отсутствуют
222	735910.04	1289947.23	данные отсутствуют	данные отсутствуют
222	735910.04	1289947.23	данные отсутствуют	данные отсутствуют
223	735910.04	1289949.47	данные отсутствуют	данные отсутствуют
223	735910.04	1289949.47	данные отсутствуют	данные отсутствуют
224	735912.28	1289949.47	данные отсутствуют	данные отсутствуют
Государственный регистратор			ФГИС ЕГРН	
полное наименование должности			подпись	
			инициалы, фамилия	

М.П.

Выписка из Единого государственного реестра недвижимости об объекте недвижимости
Сведения о частях земельного участка

Земельный участок				
(вид объекта недвижимости)				
Лист № _____ Раздела 4.2		Всего листов раздела 4.2 : _____		Всего разделов: _____
30.09.2021 № 99/2021/420699649				
Кадастровый номер:			02:22:000000:3826	
Номер точки	Координаты, м		Описание закрепления на местности	Средняя квадратическая погрешность определения координат характерных точек границы части земельного участка, м
	X	Y		
1	2	3	4	5
224	735912.28	1289949.47	данные отсутствуют	данные отсутствуют
225	735912.28	1289947.63	данные отсутствуют	данные отсутствуют
226	736143.26	1290071.18	данные отсутствуют	данные отсутствуют
227	736141.96	1290071.18	данные отсутствуют	данные отсутствуют
227	736141.96	1290071.18	данные отсутствуют	данные отсутствуют
228	736141.96	1290073.42	данные отсутствуют	данные отсутствуют
228	736141.96	1290073.42	данные отсутствуют	данные отсутствуют
229	736144.2	1290073.42	данные отсутствуют	данные отсутствуют
229	736144.2	1290073.42	данные отсутствуют	данные отсутствуют
230	736144.2	1290071.68	данные отсутствуют	данные отсутствуют
231	736187.46	1290094.82	данные отсутствуют	данные отсутствуют
232	736393.81	1290203.41	данные отсутствуют	данные отсутствуют
233	736592.87	1290310.96	данные отсутствуют	данные отсутствуют
234	736618.55	1290324.66	данные отсутствуют	данные отсутствуют
235	736616.97	1290324.66	данные отсутствуют	данные отсутствуют
235	736616.97	1290324.66	данные отсутствуют	данные отсутствуют
236	736616.97	1290326.9	данные отсутствуют	данные отсутствуют
Государственный регистратор			ФГИС ЕГРН	
полное наименование должности			подпись	
			инициалы, фамилия	

М.П.

Выписка из Единого государственного реестра недвижимости об объекте недвижимости
Сведения о частях земельного участка

Земельный участок				
(вид объекта недвижимости)				
Лист № _____ Раздела 4.2		Всего листов раздела 4.2 : _____		Всего разделов: _____
30.09.2021 № 99/2021/420699649				
Кадастровый номер:			02:22:000000:3826	
Номер точки	Координаты, м		Описание закрепления на местности	Средняя квадратическая погрешность определения координат характерных точек границы части земельного участка, м
	X	Y		
1	2	3	4	5
236	736616.97	1290326.9	данные отсутствуют	данные отсутствуют
237	736619.21	1290326.9	данные отсутствуют	данные отсутствуют
237	736619.21	1290326.9	данные отсутствуют	данные отсутствуют
238	736619.21	1290325.01	данные отсутствуют	данные отсутствуют
239	736943.75	1290498.15	данные отсутствуют	данные отсутствуют
240	736986.72	1290549.3	данные отсутствуют	данные отсутствуют
240	736986.72	1290549.3	данные отсутствуют	данные отсутствуют
241	737030.23	1290596.85	данные отсутствуют	данные отсутствуют
242	736966.73	1290562.54	данные отсутствуют	данные отсутствуют
243	736571.14	1290351.5	данные отсутствуют	данные отсутствуют
244	736372.28	1290244.06	данные отсутствуют	данные отсутствуют
245	736165.98	1290135.49	данные отсутствуют	данные отсутствуют
246	735718.33	1289896.05	данные отсутствуют	данные отсутствуют
247	737006.47	1290577.42	данные отсутствуют	данные отсутствуют
247	737006.47	1290577.42	данные отсутствуют	данные отсутствуют
248	737005.42	1290579.4	данные отсутствуют	данные отсутствуют
248	737005.42	1290579.4	данные отсутствуют	данные отсутствуют
Государственный регистратор			ФГИС ЕГРН	
полное наименование должности			подпись	
			инициалы, фамилия	

М.П.

Земельный участок				
(вид объекта недвижимости)				
Лист № _____ Раздела 4.2		Всего листов раздела 4.2 : _____		Всего разделов: _____
30.09.2021 № 99/2021/420699649				
Кадастровый номер:				02:22:000000:3826
Номер точки	Координаты, м		Описание закрепления на местности	Средняя квадратическая погрешность определения координат характерных точек границы части земельного участка, м
	X	Y		
1	2	3	4	5
249	737007.39	1290580.45	данные отсутствуют	данные отсутствуют
249	737007.39	1290580.45	данные отсутствуют	данные отсутствуют
250	737008.45	1290578.48	данные отсутствуют	данные отсутствуют
250	737008.45	1290578.48	данные отсутствуют	данные отсутствуют
251	736975.88	1290541.85	данные отсутствуют	данные отсутствуют
251	736975.88	1290541.85	данные отсутствуют	данные отсутствуют
252	736975.88	1290544.09	данные отсутствуют	данные отсутствуют
252	736975.88	1290544.09	данные отсутствуют	данные отсутствуют
253	736978.12	1290544.09	данные отсутствуют	данные отсутствуют
253	736978.12	1290544.09	данные отсутствуют	данные отсутствуют
254	736978.12	1290541.85	данные отсутствуют	данные отсутствуют
254	736978.12	1290541.85	данные отсутствуют	данные отсутствуют
255	736807.62	1290471.51	данные отсутствуют	данные отсутствуют
255	736807.62	1290471.51	данные отсутствуют	данные отсутствуют
256	736806.56	1290473.48	данные отсутствуют	данные отсутствуют
256	736806.56	1290473.48	данные отсутствуют	данные отсутствуют
257	736808.54	1290474.54	данные отсутствуют	данные отсутствуют
Государственный регистратор				ФГИС ЕГРН
полное наименование должности			подпись	инициалы, фамилия

М.П.

Земельный участок				
(вид объекта недвижимости)				
Лист № _____ Раздела 4.2		Всего листов раздела 4.2 : _____		Всего разделов: _____
30.09.2021 № 99/2021/420699649				
Кадастровый номер:				02:22:000000:3826
Номер точки	Координаты, м		Описание закрепления на местности	Средняя квадратическая погрешность определения координат характерных точек границы части земельного участка, м
	X	Y		
1	2	3	4	5
257	736808.54	1290474.54	данные отсутствуют	данные отсутствуют
258	736809.59	1290472.57	данные отсутствуют	данные отсутствуют
258	736809.59	1290472.57	данные отсутствуют	данные отсутствуют
259	736843.81	1290446.12	данные отсутствуют	данные отсутствуют
259	736843.81	1290446.12	данные отсутствуют	данные отсутствуют
260	736843.81	1290448.36	данные отсутствуют	данные отсутствуют
260	736843.81	1290448.36	данные отсутствуют	данные отсутствуют
261	736846.05	1290448.36	данные отсутствуют	данные отсутствуют
261	736846.05	1290448.36	данные отсутствуют	данные отсутствуют
262	736846.05	1290446.12	данные отсутствуют	данные отсутствуют
262	736846.05	1290446.12	данные отсутствуют	данные отсутствуют
263	736782.93	1290438.81	данные отсутствуют	данные отсутствуют
263	736782.93	1290438.81	данные отсутствуют	данные отсутствуют
264	736782.93	1290441.05	данные отсутствуют	данные отсутствуют
264	736782.93	1290441.05	данные отсутствуют	данные отсутствуют
265	736785.17	1290441.05	данные отсутствуют	данные отсутствуют
265	736785.17	1290441.05	данные отсутствуют	данные отсутствуют
Государственный регистратор				ФГИС ЕГРН
полное наименование должности			подпись	инициалы, фамилия

М.П.

Выписка из Единого государственного реестра недвижимости об объекте недвижимости
Сведения о частях земельного участка

Земельный участок				
(вид объекта недвижимости)				
Лист № __ Раздела 4.2		Всего листов раздела 4.2 : __		Всего разделов: __
30.09.2021 № 99/2021/420699649				
Кадастровый номер:			02:22:000000:3826	
Номер точки	Координаты, м		Описание закрепления на местности	Средняя квадратическая погрешность определения координат характерных точек границы части земельного участка, м
	X	Y		
1	2	3	4	5
266	736785.17	1290438.81	данные отсутствуют	данные отсутствуют
266	736785.17	1290438.81	данные отсутствуют	данные отсутствуют
267	736609.25	1290365.47	данные отсутствуют	данные отсутствуют
267	736609.25	1290365.47	данные отсутствуют	данные отсутствуют
268	736608.19	1290367.44	данные отсутствуют	данные отсутствуют
268	736608.19	1290367.44	данные отсутствуют	данные отсутствуют
269	736610.17	1290368.49	данные отсутствуют	данные отсутствуют
269	736610.17	1290368.49	данные отсутствуют	данные отсутствуют
270	736611.22	1290366.52	данные отсутствуют	данные отсутствуют
270	736611.22	1290366.52	данные отсутствуют	данные отсутствуют
271	736580.59	1290330.35	данные отсутствуют	данные отсутствуют
271	736580.59	1290330.35	данные отсутствуют	данные отсутствуют
272	736580.59	1290332.59	данные отсутствуют	данные отсутствуют
272	736580.59	1290332.59	данные отсутствуют	данные отсутствуют
273	736582.83	1290332.59	данные отсутствуют	данные отсутствуют
273	736582.83	1290332.59	данные отсутствуют	данные отсутствуют
274	736582.83	1290330.35	данные отсутствуют	данные отсутствуют
Государственный регистратор				ФГИС ЕГРН
полное наименование должности			подпись	инициалы, фамилия

М.П.

Выписка из Единого государственного реестра недвижимости об объекте недвижимости
Сведения о частях земельного участка

Земельный участок				
(вид объекта недвижимости)				
Лист № __ Раздела 4.2		Всего листов раздела 4.2 : __		Всего разделов: __
30.09.2021 № 99/2021/420699649				
Кадастровый номер:			02:22:000000:3826	
Номер точки	Координаты, м		Описание закрепления на местности	Средняя квадратическая погрешность определения координат характерных точек границы части земельного участка, м
	X	Y		
1	2	3	4	5
274	736582.83	1290330.35	данные отсутствуют	данные отсутствуют
275	736410.4	1290259.2	данные отсутствуют	данные отсутствуют
275	736410.4	1290259.2	данные отсутствуют	данные отсутствуют
276	736409.35	1290261.18	данные отсутствуют	данные отсутствуют
276	736409.35	1290261.18	данные отсутствуют	данные отсутствуют
277	736411.33	1290262.23	данные отсутствуют	данные отсутствуют
277	736411.33	1290262.23	данные отсутствуют	данные отсутствуют
278	736412.38	1290260.25	данные отсутствуют	данные отсутствуют
278	736412.38	1290260.25	данные отсутствуют	данные отсутствуют
279	736381.77	1290224.17	данные отсутствуют	данные отсутствуют
280	736381.77	1290226.41	данные отсутствуют	данные отсутствуют
280	736381.77	1290226.41	данные отсутствуют	данные отсутствуют
281	736384.01	1290226.41	данные отсутствуют	данные отсутствуют
282	736384.01	1290224.17	данные отсутствуют	данные отсутствуют
282	736384.01	1290224.17	данные отсутствуют	данные отсутствуют
283	736382.89	1290199.86	данные отсутствуют	данные отсутствуют
283	736382.89	1290199.86	данные отсутствуют	данные отсутствуют
Государственный регистратор				ФГИС ЕГРН
полное наименование должности			подпись	инициалы, фамилия

М.П.

Земельный участок				
(вид объекта недвижимости)				
Лист №		Раздела 4.2		Всего листов раздела 4.2 : ____
				Всего разделов: ____
				Всего листов выписки: ____
30.09.2021 № 99/2021/420699649				
Кадастровый номер:				02:22:000000:3826
Номер точки	Координаты, м		Описание закрепления на местности	Средняя квадратическая погрешность определения координат характерных точек границы части земельного участка, м
	X	Y		
1	2	3	4	5
284	736382.89	1290202.1	данные отсутствуют	данные отсутствуют
284	736382.89	1290202.1	данные отсутствуют	данные отсутствуют
285	736385.13	1290202.1	данные отсутствуют	данные отсутствуют
285	736385.13	1290202.1	данные отсутствуют	данные отсутствуют
286	736385.13	1290199.86	данные отсутствуют	данные отсутствуют
286	736385.13	1290199.86	данные отсутствуют	данные отсутствуют
287	736211.45	1290153.13	данные отсутствуют	данные отсутствуют
287	736211.45	1290153.13	данные отсутствуют	данные отсутствуют
288	736210.4	1290155.1	данные отсутствуют	данные отсутствуют
288	736210.4	1290155.1	данные отсутствуют	данные отсутствуют
289	736212.37	1290156.15	данные отсутствуют	данные отсутствуют
289	736212.37	1290156.15	данные отсутствуют	данные отсутствуют
290	736213.42	1290154.18	данные отсутствуют	данные отсутствуют
290	736213.42	1290154.18	данные отсутствуют	данные отсутствуют
291	736174.67	1290113.72	данные отсутствуют	данные отсутствуют
291	736174.67	1290113.72	данные отсутствуют	данные отсутствуют
292	736174.67	1290115.96	данные отсутствуют	данные отсутствуют
Государственный регистратор				ФГИС ЕГРН
полное наименование должности			подпись	инициалы, фамилия

М.П.

Раздел 4.2

Выписка из Единого государственного реестра недвижимости об объекте недвижимости
Сведения о частях земельного участка

Земельный участок				
(вид объекта недвижимости)				
Лист №		Раздела 4.2		Всего листов раздела 4.2 : ____
				Всего разделов: ____
				Всего листов выписки: ____
30.09.2021 № 99/2021/420699649				
Кадастровый номер:				02:22:000000:3826
Номер точки	Координаты, м		Описание закрепления на местности	Средняя квадратическая погрешность определения координат характерных точек границы части земельного участка, м
	X	Y		
1	2	3	4	5
292	736174.67	1290115.96	данные отсутствуют	данные отсутствуют
293	736176.91	1290115.96	данные отсутствуют	данные отсутствуют
293	736176.91	1290115.96	данные отсутствуют	данные отсутствуют
294	736176.91	1290113.72	данные отсутствуют	данные отсутствуют
294	736176.91	1290113.72	данные отсутствуют	данные отсутствуют
295	736003.86	1290042.17	данные отсутствуют	данные отсутствуют
295	736003.86	1290042.17	данные отсутствуют	данные отсутствуют
296	736002.81	1290044.15	данные отсутствуют	данные отсутствуют
296	736002.81	1290044.15	данные отсутствуют	данные отсутствуют
297	736004.78	1290045.2	данные отсутствуют	данные отсутствуют
297	736004.78	1290045.2	данные отсутствуют	данные отсутствуют
298	736005.84	1290043.23	данные отсутствуют	данные отсутствуют
298	736005.84	1290043.23	данные отсутствуют	данные отсутствуют
299	735977.22	1290007.71	данные отсутствуют	данные отсутствуют
299	735977.22	1290007.71	данные отсутствуют	данные отсутствуют
300	735977.22	1290009.95	данные отсутствуют	данные отсутствуют
301	735979.46	1290009.95	данные отсутствуют	данные отсутствуют
Государственный регистратор				ФГИС ЕГРН
полное наименование должности			подпись	инициалы, фамилия

М.П.

Выписка из Единого государственного реестра недвижимости об объекте недвижимости
Сведения о частях земельного участка

Земельный участок						
(вид объекта недвижимости)						
Лист №		Раздела 4.2		Всего листов раздела 4.2 : ____	Всего разделов: ____	Всего листов выписки: ____
30.09.2021 № 99/2021/420699649						
Кадастровый номер: 02:22:000000:3826						
Номер точки	Координаты, м		Описание закрепления на местности	Средняя квадратическая погрешность определения координат характерных точек границы части земельного участка, м		
	X	Y				
1	2	3	4	5		
301	735979.46	1290009.95	данные отсутствуют	данные отсутствуют		
302	735979.46	1290007.71	данные отсутствуют	данные отсутствуют		
302	735979.46	1290007.71	данные отсутствуют	данные отсутствуют		
303	735805.1	1289935.98	данные отсутствуют	данные отсутствуют		
303	735805.1	1289935.98	данные отсутствуют	данные отсутствуют		
304	735804.04	1289937.95	данные отсутствуют	данные отсутствуют		
304	735804.04	1289937.95	данные отсутствуют	данные отсутствуют		
305	735806.02	1289939.01	данные отсутствуют	данные отсутствуют		
305	735806.02	1289939.01	данные отсутствуют	данные отсутствуют		
306	735807.07	1289937.04	данные отсутствуют	данные отсутствуют		
306	735807.07	1289937.04	данные отсутствуют	данные отсутствуют		
307	735778.59	1289901.77	данные отсутствуют	данные отсутствуют		
307	735778.59	1289901.77	данные отсутствуют	данные отсутствуют		
308	735778.59	1289904.01	данные отсутствуют	данные отсутствуют		
309	735780.83	1289904.01	данные отсутствуют	данные отсутствуют		
309	735780.83	1289904.01	данные отсутствуют	данные отсутствуют		
310	735780.83	1289901.77	данные отсутствуют	данные отсутствуют		
Государственный регистратор					ФГИС ЕГРН	
полное наименование должности			подпись		инициалы, фамилия	

М.П.

Выписка из Единого государственного реестра недвижимости об объекте недвижимости
Сведения о частях земельного участка

Земельный участок						
(вид объекта недвижимости)						
Лист №		Раздела 4.2		Всего листов раздела 4.2 : ____	Всего разделов: ____	Всего листов выписки: ____
30.09.2021 № 99/2021/420699649						
Кадастровый номер: 02:22:000000:3826						
Номер точки	Координаты, м		Описание закрепления на местности	Средняя квадратическая погрешность определения координат характерных точек границы части земельного участка, м		
	X	Y				
1	2	3	4	5		
310	735780.83	1289901.77	данные отсутствуют	данные отсутствуют		
311	734774.89	1289340.28	данные отсутствуют	данные отсутствуют		
312	734933.15	1289425.6	данные отсутствуют	данные отсутствуют		
313	734933.15	1289427.04	данные отсутствуют	данные отсутствуют		
313	734933.15	1289427.04	данные отсутствуют	данные отсутствуют		
314	734935.39	1289427.04	данные отсутствуют	данные отсутствуют		
314	734935.39	1289427.04	данные отсутствуют	данные отсутствуют		
315	734935.39	1289426.81	данные отсутствуют	данные отсутствуют		
316	734968.18	1289444.49	данные отсутствуют	данные отсутствуют		
317	735173.8	1289552.62	данные отсутствуют	данные отсутствуют		
318	735172.32	1289552.62	данные отсутствуют	данные отсутствуют		
318	735172.32	1289552.62	данные отсутствуют	данные отсутствуют		
319	735172.32	1289554.86	данные отсутствуют	данные отсутствуют		
319	735172.32	1289554.86	данные отсутствуют	данные отсутствуют		
320	735174.56	1289554.86	данные отсутствуют	данные отсутствуют		
320	735174.56	1289554.86	данные отсутствуют	данные отсутствуют		
321	735174.56	1289553.02	данные отсутствуют	данные отсутствуют		
Государственный регистратор					ФГИС ЕГРН	
полное наименование должности			подпись		инициалы, фамилия	

М.П.

Земельный участок				
(вид объекта недвижимости)				
Лист №		Раздела 4.2		Всего листов раздела 4.2 : ____
				Всего разделов: ____
				Всего листов выписки: ____
30.09.2021 № 99/2021/420699649				
Кадастровый номер:			02:22:000000:3826	
Номер точки	Координаты, м		Описание закрепления на местности	Средняя квадратическая погрешность определения координат характерных точек границы части земельного участка, м
	X	Y		
1	2	3	4	5
322	735398.66	1289672.89	данные отсутствуют	данные отсутствуют
323	735397.05	1289672.89	данные отсутствуют	данные отсутствуют
323	735397.05	1289672.89	данные отсутствуют	данные отсутствуют
324	735397.05	1289675.13	данные отсутствуют	данные отсутствуют
324	735397.05	1289675.13	данные отсутствуют	данные отсутствуют
325	735399.29	1289675.13	данные отсутствуют	данные отсутствуют
325	735399.29	1289675.13	данные отсутствуют	данные отсутствуют
326	735399.29	1289673.23	данные отсутствуют	данные отсутствуют
327	735496.09	1289725.01	данные отсутствуют	данные отсутствуют
328	735514.59	1289787.07	данные отсутствуют	данные отсутствуют
329	735152.75	1289593.53	данные отсутствуют	данные отсутствуют
330	734946.65	1289485.15	данные отсутствуют	данные отсутствуют
331	734764.31	1289386.84	данные отсутствуют	данные отсутствуют
332	735376.81	1289707.04	данные отсутствуют	данные отсутствуют
332	735376.81	1289707.04	данные отсутствуют	данные отсутствуют
333	735375.75	1289709.01	данные отсутствуют	данные отсутствуют
333	735375.75	1289709.01	данные отсутствуют	данные отсутствуют
Государственный регистратор				ФГИС ЕГРН
полное наименование должности			подпись	инициалы, фамилия

М.П.

Раздел 4.2

Выписка из Единого государственного реестра недвижимости об объекте недвижимости
Сведения о частях земельного участка

Земельный участок				
(вид объекта недвижимости)				
Лист №		Раздела 4.2		Всего листов раздела 4.2 : ____
				Всего разделов: ____
				Всего листов выписки: ____
30.09.2021 № 99/2021/420699649				
Кадастровый номер:			02:22:000000:3826	
Номер точки	Координаты, м		Описание закрепления на местности	Средняя квадратическая погрешность определения координат характерных точек границы части земельного участка, м
	X	Y		
1	2	3	4	5
334	735377.72	1289710.07	данные отсутствуют	данные отсутствуют
334	735377.72	1289710.07	данные отсутствуют	данные отсутствуют
335	735378.78	1289708.1	данные отсутствуют	данные отсутствуют
335	735378.78	1289708.1	данные отсутствуют	данные отсутствуют
336	735381.68	1289689.28	данные отсутствуют	данные отсутствуют
336	735381.68	1289689.28	данные отсутствуют	данные отсутствуют
337	735381.68	1289691.52	данные отсутствуют	данные отсутствуют
337	735381.68	1289691.52	данные отсутствуют	данные отсутствуют
338	735383.92	1289691.52	данные отсутствуют	данные отсутствуют
338	735383.92	1289691.52	данные отсутствуют	данные отсутствуют
339	735383.92	1289689.28	данные отсутствуют	данные отсутствуют
339	735383.92	1289689.28	данные отсутствуют	данные отсутствуют
340	735178.74	1289600.94	данные отсутствуют	данные отсутствуют
340	735178.74	1289600.94	данные отсутствуют	данные отсутствуют
341	735177.68	1289602.91	данные отсутствуют	данные отсутствуют
341	735177.68	1289602.91	данные отсутствуют	данные отсутствуют
342	735179.65	1289603.97	данные отсутствуют	данные отсутствуют
Государственный регистратор				ФГИС ЕГРН
полное наименование должности			подпись	инициалы, фамилия

М.П.

Выписка из Единого государственного реестра недвижимости об объекте недвижимости
Сведения о частях земельного участка

Земельный участок				
(вид объекта недвижимости)				
Лист № _____ Раздела 4.2		Всего листов раздела 4.2 : _____		Всего разделов: _____
30.09.2021 № 99/2021/420699649				
Кадастровый номер:			02:22:000000:3826	
Номер точки	Координаты, м		Описание закрепления на местности	Средняя квадратическая погрешность определения координат характерных точек границы части земельного участка, м
	X	Y		
1	2	3	4	5
342	735179.65	1289603.97	данные отсутствуют	данные отсутствуют
343	735180.71	1289602	данные отсутствуют	данные отсутствуют
343	735180.71	1289602	данные отсутствуют	данные отсутствуют
344	735163.26	1289573.29	данные отсутствуют	данные отсутствуют
345	735163.26	1289575.53	данные отсутствуют	данные отсутствуют
345	735163.26	1289575.53	данные отсутствуют	данные отсутствуют
346	735165.5	1289575.53	данные отсутствуют	данные отсутствуют
347	735165.5	1289573.29	данные отсутствуют	данные отсутствуют
347	735165.5	1289573.29	данные отсутствуют	данные отсутствуют
348	734966.89	1289487.48	данные отсутствуют	данные отсутствуют
348	734966.89	1289487.48	данные отсутствуют	данные отсутствуют
349	734965.84	1289489.45	данные отсутствуют	данные отсутствуют
349	734965.84	1289489.45	данные отсутствуют	данные отсутствуют
350	734967.81	1289490.51	данные отсутствуют	данные отсутствуют
350	734967.81	1289490.51	данные отсутствуют	данные отсутствуют
351	734968.86	1289488.53	данные отсутствуют	данные отсутствуют
351	734968.86	1289488.53	данные отсутствуют	данные отсутствуют
Государственный регистратор			ФГИС ЕГРН	
полное наименование должности			подпись	
			инициалы, фамилия	

М.П.

Выписка из Единого государственного реестра недвижимости об объекте недвижимости
Сведения о частях земельного участка

Земельный участок				
(вид объекта недвижимости)				
Лист № _____ Раздела 4.2		Всего листов раздела 4.2 : _____		Всего разделов: _____
30.09.2021 № 99/2021/420699649				
Кадастровый номер:			02:22:000000:3826	
Номер точки	Координаты, м		Описание закрепления на местности	Средняя квадратическая погрешность определения координат характерных точек границы части земельного участка, м
	X	Y		
1	2	3	4	5
352	734956.67	1289462.67	данные отсутствуют	данные отсутствуют
353	734956.67	1289464.91	данные отсутствуют	данные отсутствуют
353	734956.67	1289464.91	данные отсутствуют	данные отсутствуют
354	734958.91	1289464.91	данные отсутствуют	данные отсутствуют
355	734958.91	1289462.67	данные отсутствуют	данные отсутствуют
356	737769.95	1290915.76	данные отсутствуют	данные отсутствуют
357	738006.96	1291041.4	данные отсутствуют	данные отсутствуют
358	737962.89	1291070.09	данные отсутствуют	данные отсутствуют
359	737750.55	1290957.53	данные отсутствуют	данные отсутствуют
360	737749.4	1290956.93	данные отсутствуют	данные отсутствуют
361	737748.37	1290956.38	данные отсутствуют	данные отсутствуют
362	737656.59	1290907.38	данные отсутствуют	данные отсутствуют
363	737580.8	1290814.76	данные отсутствуют	данные отсутствуют
364	737759.94	1290934.98	данные отсутствуют	данные отсутствуют
364	737759.94	1290934.98	данные отсутствуют	данные отсутствуют
365	737758.56	1290933.22	данные отсутствуют	данные отсутствуют
365	737758.56	1290933.22	данные отсутствуют	данные отсутствуют
Государственный регистратор			ФГИС ЕГРН	
полное наименование должности			подпись	
			инициалы, фамилия	

М.П.

Земельный участок				
(вид объекта недвижимости)				
Лист № __ Раздела 4.2		Всего листов раздела 4.2 : __		Всего разделов: __
30.09.2021 № 99/2021/420699649				
Кадастровый номер:			02:22:000000:3826	
Номер точки	Координаты, м		Описание закрепления на местности	Средняя квадратическая погрешность определения координат характерных точек границы части земельного участка, м
	X	Y		
1	2	3	4	5
366	735783.09	1289853.55	данные отсутствуют	данные отсутствуют
367	735922.76	1289927.95	данные отсутствуют	данные отсутствуют
368	736153.6	1290052.41	данные отсутствуют	данные отсутствуют
369	736394.98	1290178.74	данные отсутствуют	данные отсутствуют
370	736628.58	1290305.85	данные отсутствуют	данные отсутствуют
371	736906.41	1290453.69	данные отсутствуют	данные отсутствуют
372	736985.53	1290547.89	данные отсутствуют	данные отсутствуют
373	736978.12	1290543.94	данные отсутствуют	данные отсутствуют
374	736975.88	1290542.75	данные отсутствуют	данные отсутствуют
375	736784.75	1290441.05	данные отсутствуют	данные отсутствуют
376	736782.93	1290440.08	данные отсутствуют	данные отсутствуют
377	736606.88	1290346.4	данные отсутствуют	данные отсутствуют
378	736581.5	1290332.59	данные отсутствуют	данные отсутствуют
379	736580.59	1290332.1	данные отсутствуют	данные отсутствуют
380	736384.01	1290225.14	данные отсутствуют	данные отсутствуют
381	736382.23	1290224.17	данные отсутствуют	данные отсутствуют
382	736373.48	1290219.41	данные отсутствуют	данные отсутствуют
Государственный регистратор				ФГИС ЕГРН
полное наименование должности			подпись	инициалы, фамилия

М.П.

Земельный участок				
(вид объекта недвижимости)				
Лист № __ Раздела 4.2		Всего листов раздела 4.2 : __		Всего разделов: __
30.09.2021 № 99/2021/420699649				
Кадастровый номер:			02:22:000000:3826	
Номер точки	Координаты, м		Описание закрепления на местности	Средняя квадратическая погрешность определения координат характерных точек границы части земельного участка, м
	X	Y		
1	2	3	4	5
383	736175.82	1290115.96	данные отсутствуют	данные отсутствуют
384	736174.67	1290115.36	данные отсутствуют	данные отсутствуют
385	736132.14	1290093.1	данные отсутствуют	данные отсутствуют
386	735977.93	1290009.95	данные отсутствуют	данные отсутствуют
387	735977.22	1290009.57	данные отсутствуют	данные отсутствуют
388	735901.09	1289968.52	данные отсутствуют	данные отсутствуют
389	735779.99	1289904.01	данные отсутствуют	данные отсутствуют
390	735778.59	1289903.27	данные отсутствуют	данные отсутствуют
391	735739.26	1289882.32	данные отсутствуют	данные отсутствуют
392	736619.21	1290324.66	данные отсутствуют	данные отсутствуют
393	736144.2	1290071.18	данные отсутствуют	данные отсутствуют
394	735912.28	1289947.23	данные отсутствуют	данные отсутствуют
395	734780.25	1289316.68	данные отсутствуют	данные отсутствуют
396	734945.18	1289402.34	данные отсутствуют	данные отсутствуют
397	735497.81	1289700.31	данные отсутствуют	данные отсутствуют
398	735492.41	1289712.65	данные отсутствуют	данные отсутствуют
399	735505.55	1289756.74	данные отсутствуют	данные отсутствуют
Государственный регистратор				ФГИС ЕГРН
полное наименование должности			подпись	инициалы, фамилия

М.П.

Выписка из Единого государственного реестра недвижимости об объекте недвижимости
Сведения о частях земельного участка

Земельный участок				
(вид объекта недвижимости)				
Лист № __ Раздела 4.2		Всего листов раздела 4.2 : __		Всего разделов: __
30.09.2021 № 99/2021/420699649				
Кадастровый номер:			02:22:000000:3826	
Номер точки	Координаты, м		Описание закрепления на местности	Средняя квадратическая погрешность определения координат характерных точек границы части земельного участка, м
	X	Y		
1	2	3	4	5
400	735383.92	1289691.16	данные отсутствуют	данные отсутствуют
401	735381.68	1289689.95	данные отсутствуют	данные отсутствуют
402	735165.5	1289573.39	данные отсутствуют	данные отсутствуют
403	735165.31	1289573.29	данные отсутствуют	данные отсутствуют
404	734923.82	1289443.08	данные отсутствуют	данные отсутствуют
405	734769.72	1289363.04	данные отсутствуют	данные отсутствуют
406	735399.29	1289672.89	данные отсутствуют	данные отсутствуют
407	735174.56	1289552.62	данные отсутствуют	данные отсутствуют
408	734933.15	1289424.8	данные отсутствуют	данные отсутствуют
409	734935.39	1289424.8	данные отсутствуют	данные отсутствуют
410	737656.43	1290907.18	данные отсутствуют	данные отсутствуют
411	737749.4	1290956.72	данные отсутствуют	данные отсутствуют
412	737750.93	1290957.53	данные отсутствуют	данные отсутствуют
413	737962.57	1291070.3	данные отсутствуют	данные отсутствуют
414	737930.03	1291091.49	данные отсутствуют	данные отсутствуют
415	737709.62	1290974.05	данные отсутствуют	данные отсутствуют
416	737709.45	1290972.4	данные отсутствуют	данные отсутствуют
Государственный регистратор			ФГИС ЕГРН	
полное наименование должности			подпись	
			инициалы, фамилия	

М.П.

Выписка из Единого государственного реестра недвижимости об объекте недвижимости
Сведения о частях земельного участка

Земельный участок				
(вид объекта недвижимости)				
Лист № __ Раздела 4.2		Всего листов раздела 4.2 : __		Всего разделов: __
30.09.2021 № 99/2021/420699649				
Кадастровый номер:			02:22:000000:3826	
Номер точки	Координаты, м		Описание закрепления на местности	Средняя квадратическая погрешность определения координат характерных точек границы части земельного участка, м
	X	Y		
1	2	3	4	5
416	737709.45	1290972.4	данные отсутствуют	данные отсутствуют
417	737709.06	1290971.96	данные отсутствуют	данные отсутствуют
417	737709.06	1290971.96	данные отсутствуют	данные отсутствуют
418	737709.3	1290971.78	данные отсутствуют	данные отсутствуют
418	737709.3	1290971.78	данные отсутствуют	данные отсутствуют
419	735738.78	1289882.63	данные отсутствуют	данные отсутствуют
420	735814.15	1289923.24	данные отсутствуют	данные отсутствуют
421	736174.67	1290115.33	данные отсутствуют	данные отсутствуют
422	736175.85	1290115.96	данные отсутствуют	данные отсутствуют
423	736381.77	1290225.68	данные отсутствуют	данные отсутствуют
424	736383.14	1290226.41	данные отсутствуют	данные отсутствуют
425	736580.59	1290331.62	данные отсутствуют	данные отсутствуют
426	736582.42	1290332.59	данные отсутствуют	данные отсутствуют
427	736618.34	1290351.73	данные отсутствуют	данные отсутствуют
428	736782.93	1290440.54	данные отсутствуют	данные отсутствуют
429	736783.87	1290441.05	данные отсутствуют	данные отсутствуют
430	736817.08	1290458.97	данные отсутствуют	данные отсутствуют
Государственный регистратор			ФГИС ЕГРН	
полное наименование должности			подпись	
			инициалы, фамилия	

М.П.

Земельный участок				
(вид объекта недвижимости)				
Лист № _____ Раздела 4.2		Всего листов раздела 4.2 : _____		Всего разделов: _____
30.09.2021 № 99/2021/420699649				
Кадастровый номер:				02:22:000000:3826
Номер точки	Координаты, м		Описание закрепления на местности	Средняя квадратическая погрешность определения координат характерных точек границы части земельного участка, м
	X	Y		
1	2	3	4	5
431	736975.88	1290542.19	данные отсутствуют	данные отсутствуют
432	736978.12	1290543.37	данные отсутствуют	данные отсутствуют
433	736984.58	1290546.75	данные отсутствуют	данные отсутствуют
434	737053.78	1290622.59	данные отсутствуют	данные отсутствуют
435	736998.45	1290592.41	данные отсутствуют	данные отсутствуют
436	736801.21	1290489.04	данные отсутствуют	данные отсутствуют
437	736602.33	1290381.73	данные отсутствуют	данные отсутствуют
438	735798.09	1289953.21	данные отсутствуют	данные отсутствуют
439	735706.47	1289903.83	данные отсутствуют	данные отсутствуют
440	734769.52	1289363.92	данные отсутствуют	данные отсутствуют
441	734956.67	1289464	данные отсутствуют	данные отсутствуют
442	734958.37	1289464.91	данные отсутствуют	данные отсутствуют
443	735163.26	1289574.48	данные отсутствуют	данные отсутствуют
444	735165.23	1289575.53	данные отсутствуют	данные отсутствуют
445	735187.11	1289587.23	данные отсутствуют	данные отсутствуют
446	735381.68	1289690.24	данные отсутствуют	данные отсутствуют
447	735383.92	1289691.42	данные отсутствуют	данные отсутствуют
Государственный регистратор				ФГИС ЕГРН
полное наименование должности			подпись	инициалы, фамилия

М.П.

Земельный участок				
(вид объекта недвижимости)				
Лист № _____ Раздела 4.2		Всего листов раздела 4.2 : _____		Всего разделов: _____
30.09.2021 № 99/2021/420699649				
Кадастровый номер:				02:22:000000:3826
Номер точки	Координаты, м		Описание закрепления на местности	Средняя квадратическая погрешность определения координат характерных точек границы части земельного участка, м
	X	Y		
1	2	3	4	5
448	735386.5	1289692.79	данные отсутствуют	данные отсутствуют
449	735505.62	1289756.98	данные отсутствуют	данные отсутствуют
450	735518.69	1289800.83	данные отсутствуют	данные отсутствуют
451	735517.42	1289801.96	данные отсутствуют	данные отсутствуют
452	735370.55	1289722.81	данные отсутствуют	данные отсутствуют
453	735171.16	1289617.25	данные отсутствуют	данные отсутствуют
454	734761.7	1289398.3	данные отсутствуют	данные отсутствуют
455	739484.77	1287196.7	данные отсутствуют	данные отсутствуют
456	739531.22	1287203.55	данные отсутствуют	данные отсутствуют
457	739031.25	1288581.66	данные отсутствуют	данные отсутствуют
458	738964.25	1288761.07	данные отсутствуют	данные отсутствуют
459	738924.86	1288871.92	данные отсутствуют	данные отсутствуют
460	738877.49	1288867.87	данные отсутствуют	данные отсутствуют
461	738921	1288745.42	данные отсутствуют	данные отсутствуют
462	738988.02	1288565.94	данные отсутствуют	данные отсутствуют
463	738942.74	1288752.26	данные отсутствуют	данные отсутствуют
463	738942.74	1288752.26	данные отсутствуют	данные отсутствуют
Государственный регистратор				ФГИС ЕГРН
полное наименование должности			подпись	инициалы, фамилия

М.П.

Выписка из Единого государственного реестра недвижимости об объекте недвижимости
Сведения о частях земельного участка

Земельный участок				
(вид объекта недвижимости)				
Лист №		Раздела 4.2		Всего листов раздела 4.2 : ____
				Всего разделов: ____
				Всего листов выписки: ____
30.09.2021 № 99/2021/420699649				
Кадастровый номер:			02:22:000000:3826	
Номер точки	Координаты, м		Описание закрепления на местности	Средняя квадратическая погрешность определения координат характерных точек границы части земельного участка, м
	X	Y		
1	2	3	4	5
464	738942.74	1288754.5	данные отсутствуют	данные отсутствуют
464	738942.74	1288754.5	данные отсутствуют	данные отсутствуют
465	738944.98	1288754.5	данные отсутствуют	данные отсутствуют
466	738944.98	1288752.26	данные отсутствуют	данные отсутствуют
467	739007.96	1288572.83	данные отсутствуют	данные отсутствуют
467	739007.96	1288572.83	данные отсутствуют	данные отсутствуют
468	739007.96	1288575.07	данные отсутствуют	данные отсутствуют
468	739007.96	1288575.07	данные отсутствуют	данные отсутствуют
469	739010.2	1288575.07	данные отсутствуют	данные отсутствуют
470	739010.2	1288572.83	данные отсутствуют	данные отсутствуют
471	739070.8	1288399.78	данные отсутствуют	данные отсутствуют
471	739070.8	1288399.78	данные отсутствуют	данные отсутствуют
472	739070.8	1288402.02	данные отсутствуют	данные отсутствуют
472	739070.8	1288402.02	данные отсутствуют	данные отсутствуют
473	739073.04	1288402.02	данные отсутствуют	данные отсутствуют
474	739073.04	1288399.78	данные отсутствуют	данные отсутствуют
475	739133.49	1288226.95	данные отсутствуют	данные отсутствуют
Государственный регистратор				ФГИС ЕГРН
полное наименование должности			подпись	инициалы, фамилия

М.П.

Выписка из Единого государственного реестра недвижимости об объекте недвижимости
Сведения о частях земельного участка

Земельный участок				
(вид объекта недвижимости)				
Лист №		Раздела 4.2		Всего листов раздела 4.2 : ____
				Всего разделов: ____
				Всего листов выписки: ____
30.09.2021 № 99/2021/420699649				
Кадастровый номер:			02:22:000000:3826	
Номер точки	Координаты, м		Описание закрепления на местности	Средняя квадратическая погрешность определения координат характерных точек границы части земельного участка, м
	X	Y		
1	2	3	4	5
475	739133.49	1288226.95	данные отсутствуют	данные отсутствуют
476	739133.49	1288229.19	данные отсутствуют	данные отсутствуют
476	739133.49	1288229.19	данные отсутствуют	данные отсутствуют
477	739135.73	1288229.19	данные отсутствуют	данные отсутствуют
478	739135.73	1288226.95	данные отсутствуют	данные отсутствуют
479	739196.09	1288054.45	данные отсутствуют	данные отсутствуют
479	739196.09	1288054.45	данные отсутствуют	данные отсутствуют
480	739196.09	1288056.69	данные отсутствуют	данные отсутствуют
480	739196.09	1288056.69	данные отсутствуют	данные отсутствуют
481	739198.33	1288056.69	данные отсутствуют	данные отсутствуют
482	739198.33	1288054.45	данные отсутствуют	данные отсутствуют
483	739259	1287881.02	данные отсутствуют	данные отсутствуют
483	739259	1287881.02	данные отсутствуют	данные отсутствуют
484	739259	1287883.26	данные отсутствуют	данные отсутствуют
484	739259	1287883.26	данные отсутствуют	данные отсутствуют
485	739261.24	1287883.26	данные отсутствуют	данные отсутствуют
486	739261.24	1287881.02	данные отсутствуют	данные отсутствуют
Государственный регистратор				ФГИС ЕГРН
полное наименование должности			подпись	инициалы, фамилия

М.П.

Земельный участок				
(вид объекта недвижимости)				
Лист №		Раздела 4.2		Всего листов раздела 4.2 : ____
				Всего разделов: ____
				Всего листов выписки: ____
30.09.2021 № 99/2021/420699649				
Кадастровый номер:			02:22:000000:3826	
Номер точки	Координаты, м		Описание закрепления на местности	Средняя квадратическая погрешность определения координат характерных точек границы части земельного участка, м
	X	Y		
1	2	3	4	5
487	739321.83	1287708.54	данные отсутствуют	данные отсутствуют
487	739321.83	1287708.54	данные отсутствуют	данные отсутствуют
487	739321.83	1287708.54	данные отсутствуют	данные отсутствуют
488	739321.83	1287710.78	данные отсутствуют	данные отсутствуют
488	739321.83	1287710.78	данные отсутствуют	данные отсутствуют
489	739324.07	1287710.78	данные отсутствуют	данные отсутствуют
489	739324.07	1287710.78	данные отсутствуют	данные отсутствуют
490	739324.07	1287708.54	данные отсутствуют	данные отсутствуют
490	739324.07	1287708.54	данные отсутствуют	данные отсутствуют
491	739384.64	1287528.28	данные отсутствуют	данные отсутствуют
491	739384.64	1287528.28	данные отсутствуют	данные отсутствуют
491	739384.64	1287528.28	данные отсутствуют	данные отсутствуют
492	739384.94	1287534.82	данные отсутствуют	данные отсутствуют
492	739384.94	1287534.82	данные отсутствуют	данные отсутствуют
492	739384.94	1287534.82	данные отсутствуют	данные отсутствуют
492	739384.94	1287534.82	данные отсутствуют	данные отсутствуют
493	739390.86	1287534.55	данные отсутствуют	данные отсутствуют
493	739390.86	1287534.55	данные отсутствуют	данные отсутствуют
Государственный регистратор				ФГИС ЕГРН
полное наименование должности			подпись	инициалы, фамилия

М.П.

Земельный участок				
(вид объекта недвижимости)				
Лист №		Раздела 4.2		Всего листов раздела 4.2 : ____
				Всего разделов: ____
				Всего листов выписки: ____
30.09.2021 № 99/2021/420699649				
Кадастровый номер:			02:22:000000:3826	
Номер точки	Координаты, м		Описание закрепления на местности	Средняя квадратическая погрешность определения координат характерных точек границы части земельного участка, м
	X	Y		
1	2	3	4	5
494	739390.57	1287528.01	данные отсутствуют	данные отсутствуют
494	739390.57	1287528.01	данные отсутствуют	данные отсутствуют
495	739462.82	1287319.78	данные отсутствуют	данные отсутствуют
495	739462.82	1287319.78	данные отсутствуют	данные отсутствуют
496	739462.82	1287322.02	данные отсутствуют	данные отсутствуют
496	739462.82	1287322.02	данные отсутствуют	данные отсутствуют
497	739465.06	1287322.02	данные отсутствуют	данные отсутствуют
497	739465.06	1287322.02	данные отсутствуют	данные отсутствуют
498	739465.06	1287319.78	данные отсутствуют	данные отсутствуют
498	739465.06	1287319.78	данные отсутствуют	данные отсутствуют
499	738578.89	1290605.01	данные отсутствуют	данные отсутствуют
500	737715.86	1291033.17	данные отсутствуют	данные отсутствуют
501	737710.26	1290980.13	данные отсутствуют	данные отсутствуют
502	738548.04	1290564.49	данные отсутствуют	данные отсутствуют
503	737506.27	1291117.08	данные отсутствуют	данные отсутствуют
503	737506.27	1291117.08	данные отсутствуют	данные отсутствуют
504	737345.68	1291232.01	данные отсутствуют	данные отсутствуют
Государственный регистратор				ФГИС ЕГРН
полное наименование должности			подпись	инициалы, фамилия

М.П.

Выписка из Единого государственного реестра недвижимости об объекте недвижимости
Сведения о частях земельного участка

Земельный участок				
(вид объекта недвижимости)				
Лист № _____ Раздела 4.2		Всего листов раздела 4.2 : _____		Всего разделов: _____
30.09.2021 № 99/2021/420699649				
Кадастровый номер:			02:22:000000:3826	
Номер точки	Координаты, м		Описание закрепления на местности	Средняя квадратическая погрешность определения координат характерных точек границы части земельного участка, м
	X	Y		
1	2	3	4	5
505	737143.32	1291348.25	данные отсутствуют	данные отсутствуют
506	737104.87	1291370.46	данные отсутствуют	данные отсутствуют
507	737070.93	1291332.33	данные отсутствуют	данные отсутствуют
508	737118.37	1291304.93	данные отсутствуют	данные отсутствуют
509	737485.29	1291094.16	данные отсутствуют	данные отсутствуют
510	737129.85	1291325.49	данные отсутствуют	данные отсутствуют
510	737129.85	1291325.49	данные отсутствуют	данные отсутствуют
511	737129.76	1291327.49	данные отсутствуют	данные отсутствуют
511	737129.76	1291327.49	данные отсутствуют	данные отсутствуют
512	737131.75	1291327.59	данные отсутствуют	данные отсутствуют
512	737131.75	1291327.59	данные отсутствуют	данные отсутствуют
513	737131.85	1291325.59	данные отсутствуют	данные отсутствуют
513	737131.85	1291325.59	данные отсутствуют	данные отсутствуют
514	734515.91	1290479.81	данные отсутствуют	данные отсутствуют
515	734518.96	1290481.04	данные отсутствуют	данные отсутствуют
516	734778.47	1290603.11	данные отсутствуют	данные отсутствуют
517	734510.53	1290503.59	данные отсутствуют	данные отсутствуют
Государственный регистратор			ФГИС ЕГРН	
полное наименование должности			подпись	
			инициалы, фамилия	

М.П.

Выписка из Единого государственного реестра недвижимости об объекте недвижимости
Сведения о частях земельного участка

Земельный участок				
(вид объекта недвижимости)				
Лист № _____ Раздела 4.2		Всего листов раздела 4.2 : _____		Всего разделов: _____
30.09.2021 № 99/2021/420699649				
Кадастровый номер:			02:22:000000:3826	
Номер точки	Координаты, м		Описание закрепления на местности	Средняя квадратическая погрешность определения координат характерных точек границы части земельного участка, м
	X	Y		
1	2	3	4	5
517	734510.53	1290503.59	данные отсутствуют	данные отсутствуют
518	734510.56	1290503.36	данные отсутствуют	данные отсутствуют
518	734510.56	1290503.36	данные отсутствуют	данные отсутствуют
519	739497.88	1287198.64	данные отсутствуют	данные отсутствуют
520	739108.69	1288274.58	данные отсутствуют	данные отсутствуют
521	738894.01	1288869.28	данные отсутствуют	данные отсутствуют
522	738863.09	1288866.64	данные отсутствуют	данные отсутствуют
523	739080.49	1288264.36	данные отсутствуют	данные отсутствуют
524	739467.59	1287194.17	данные отсутствуют	данные отсутствуют
525	733865.85	1286439.01	данные отсутствуют	данные отсутствуют
525	733865.85	1286439.01	данные отсутствуют	данные отсутствуют
526	733893.3	1286479.15	данные отсутствуют	данные отсутствуют
526	733893.3	1286479.15	данные отсутствуют	данные отсутствуют
527	733888.36	1286483.19	данные отсутствуют	данные отсутствуют
528	733886.81	1286474.14	данные отсутствуют	данные отсутствуют
529	733863.56	1286440.19	данные отсутствуют	данные отсутствуют
530	739501.99	1287199.24	данные отсутствуют	данные отсутствуют
Государственный регистратор			ФГИС ЕГРН	
полное наименование должности			подпись	
			инициалы, фамилия	

М.П.

Земельный участок				
(вид объекта недвижимости)				
Лист № __ Раздела 4.2		Всего листов раздела 4.2 : __		Всего разделов: __
30.09.2021 № 99/2021/420699649				
Кадастровый номер:			02:22:000000:3826	
Номер точки	Координаты, м		Описание закрепления на местности	Средняя квадратическая погрешность определения координат характерных точек границы части земельного участка, м
	X	Y		
1	2	3	4	5
531	739552.42	1287206.68	данные отсутствуют	данные отсутствуют
532	739468.59	1287448.94	данные отсутствуют	данные отсутствуют
533	739318.18	1287829.44	данные отсутствуют	данные отсутствуют
534	739234.21	1287899.06	данные отсутствуют	данные отсутствуют
535	739089.39	1288052.7	данные отсутствуют	данные отсутствуют
536	739045.08	1288109.05	данные отсутствуют	данные отсутствуют
537	739092.42	1287976.64	данные отсутствуют	данные отсутствуют
538	739199.49	1287863.05	данные отсутствуют	данные отсутствуют
539	739276.89	1287797.23	данные отсутствуют	данные отсутствуют
540	739421.89	1287430.83	данные отсутствуют	данные отсутствуют
541	738918.84	1288269.57	данные отсутствуют	данные отсутствуют
542	738779.79	1288446.38	данные отсутствуют	данные отсутствуют
543	738604.54	1288645.81	данные отсутствуют	данные отсутствуют
544	738501.67	1288758.21	данные отсутствуют	данные отсутствуют
545	738473.31	1288749.67	данные отсутствуют	данные отсутствуют
545	738473.31	1288749.67	данные отсутствуют	данные отсутствуют
546	738461.73	1288727.67	данные отсутствуют	данные отсутствуют
Государственный регистратор			ФГИС ЕГРН	
полное наименование должности			подпись	
			инициалы, фамилия	

М.П.

Раздел 4.2

Выписка из Единого государственного реестра недвижимости об объекте недвижимости
Сведения о частях земельного участка

Земельный участок				
(вид объекта недвижимости)				
Лист № __ Раздела 4.2		Всего листов раздела 4.2 : __		Всего разделов: __
30.09.2021 № 99/2021/420699649				
Кадастровый номер:			02:22:000000:3826	
Номер точки	Координаты, м		Описание закрепления на местности	Средняя квадратическая погрешность определения координат характерных точек границы части земельного участка, м
	X	Y		
1	2	3	4	5
547	738568.84	1288610.79	данные отсутствуют	данные отсутствуют
548	738743.17	1288412.19	данные отсутствуют	данные отсутствуют
549	738971.4	1288121.98	данные отсутствуют	данные отсутствуют
550	737771.61	1289407.09	данные отсутствуют	данные отсутствуют
551	737786.93	1289433.62	данные отсутствуют	данные отсутствуют
552	737561	1289612.46	данные отсутствуют	данные отсутствуют
553	737349.74	1289745.53	данные отсутствуют	данные отсутствуют
554	737433.41	1289853.7	данные отсутствуют	данные отсутствуют
555	737549.27	1289982.78	данные отсутствуют	данные отсутствуют
556	737781.13	1290253.46	данные отсутствуют	данные отсутствуют
557	737952.37	1290493.09	данные отсутствуют	данные отсутствуют
558	738081.31	1290672.4	данные отсутствуют	данные отсутствуют
559	738235.82	1290892.36	данные отсутствуют	данные отсутствуют
560	738169.11	1290935.82	данные отсутствуют	данные отсутствуют
561	737997.95	1290720.31	данные отсутствуют	данные отсутствуют
562	737708.27	1290336.45	данные отсутствуют	данные отсутствуют
563	737543.21	1290112.31	данные отсутствуют	данные отсутствуют
Государственный регистратор			ФГИС ЕГРН	
полное наименование должности			подпись	
			инициалы, фамилия	

М.П.

Выписка из Единого государственного реестра недвижимости об объекте недвижимости
Сведения о частях земельного участка

Земельный участок				
(вид объекта недвижимости)				
Лист № __ Раздела 4.2		Всего листов раздела 4.2 : __		Всего разделов: __
30.09.2021 № 99/2021/420699649				
Кадастровый номер:			02:22:000000:3826	
Номер точки	Координаты, м		Описание закрепления на местности	Средняя квадратическая погрешность определения координат характерных точек границы части земельного участка, м
	X	Y		
1	2	3	4	5
564	737484.5	1290023.26	данные отсутствуют	данные отсутствуют
565	737397.68	1289902.04	данные отсутствуют	данные отсутствуют
566	737284.47	1289755.99	данные отсутствуют	данные отсутствуют
567	737251.21	1289773.62	данные отсутствуют	данные отсутствуют
568	737240.45	1289759.16	данные отсутствуют	данные отсутствуют
569	737251.39	1289750.6	данные отсутствуют	данные отсутствуют
570	737258.51	1289752.88	данные отсутствуют	данные отсутствуют
571	737310.42	1289709.16	данные отсутствуют	данные отсутствуют
572	737317.93	1289704.99	данные отсутствуют	данные отсутствуют
573	737318.73	1289705.96	данные отсутствуют	данные отсутствуют
574	737337.73	1289694	данные отсутствуют	данные отсутствуют
575	737560.63	1289570.27	данные отсутствуют	данные отсутствуют
576	737585.11	1289545.41	данные отсутствуют	данные отсутствуют
577	737651.73	1289488.48	данные отсутствуют	данные отсутствуют
578	735839.01	1287188.49	данные отсутствуют	данные отсутствуют
579	735840.51	1287190.51	данные отсутствуют	данные отсутствуют
580	735911.82	1287289.51	данные отсутствуют	данные отсутствуют
Государственный регистратор			ФГИС ЕГРН	
полное наименование должности			подпись	
			инициалы, фамилия	

М.П.

Выписка из Единого государственного реестра недвижимости об объекте недвижимости
Сведения о частях земельного участка

Земельный участок				
(вид объекта недвижимости)				
Лист № __ Раздела 4.2		Всего листов раздела 4.2 : __		Всего разделов: __
30.09.2021 № 99/2021/420699649				
Кадастровый номер:			02:22:000000:3826	
Номер точки	Координаты, м		Описание закрепления на местности	Средняя квадратическая погрешность определения координат характерных точек границы части земельного участка, м
	X	Y		
1	2	3	4	5
580	735911.82	1287289.51	данные отсутствуют	данные отсутствуют
581	736076.4	1287510.38	данные отсутствуют	данные отсутствуют
582	736152.99	1287616.1	данные отсутствуют	данные отсутствуют
582	736152.99	1287616.1	данные отсутствуют	данные отсутствуют
583	736295.32	1287814.26	данные отсутствуют	данные отсутствуют
583	736295.32	1287814.26	данные отсутствуют	данные отсутствуют
584	736364.59	1287905.01	данные отсутствуют	данные отсутствуют
584	736364.59	1287905.01	данные отсутствуют	данные отсутствуют
585	736374.33	1287917.24	данные отсутствуют	данные отсутствуют
585	736374.33	1287917.24	данные отсутствуют	данные отсутствуют
586	736381	1287925.5	данные отсутствуют	данные отсутствуют
586	736381	1287925.5	данные отсутствуют	данные отсутствуют
587	736383.14	1287927.84	данные отсутствуют	данные отсутствуют
587	736383.14	1287927.84	данные отсутствуют	данные отсутствуют
588	736348.6	1287973.36	данные отсутствуют	данные отсутствуют
589	735788.12	1287196.37	данные отсутствуют	данные отсутствуют
590	735386.08	1286651	данные отсутствуют	данные отсутствуют
Государственный регистратор			ФГИС ЕГРН	
полное наименование должности			подпись	
			инициалы, фамилия	

М.П.

Земельный участок				
(вид объекта недвижимости)				
Лист № _____ Раздела 4.2		Всего листов раздела 4.2 : _____		Всего разделов: _____
30.09.2021 № 99/2021/420699649				
Кадастровый номер:			02:22:000000:3826	
Номер точки	Координаты, м		Описание закрепления на местности	Средняя квадратическая погрешность определения координат характерных точек границы части земельного участка, м
	X	Y		
1	2	3	4	5
591	735398.8	1286595.01	данные отсутствуют	данные отсутствуют
591	735398.8	1286595.01	данные отсутствуют	данные отсутствуют
591	735398.8	1286595.01	данные отсутствуют	данные отсутствуют
592	734896.78	1285908.41	данные отсутствуют	данные отсутствуют
592	734896.78	1285908.41	данные отсутствуют	данные отсутствуют
593	735335.77	1286536.06	данные отсутствуют	данные отсутствуют
593	735335.77	1286536.06	данные отсутствуют	данные отсутствуют
593	735335.77	1286536.06	данные отсутствуют	данные отсутствуют
594	735327.63	1286571.72	данные отсутствуют	данные отсутствуют
595	735102.17	1286265.88	данные отсутствуют	данные отсутствуют
596	734881.74	1285958.56	данные отсутствуют	данные отсутствуют
597	734349.23	1286240.72	данные отсутствуют	данные отсутствуют
598	734155.1	1286350.54	данные отсутствуют	данные отсутствуют
599	733936.9	1286402.44	данные отсутствуют	данные отсутствуют
600	734131.86	1286306.25	данные отсутствуют	данные отсутствуют
601	734213.13	1286260.27	данные отсутствуют	данные отсутствуют
602	734838.44	1285988.01	данные отсутствуют	данные отсутствуют
Государственный регистратор				ФГИС ЕГРН
полное наименование должности			подпись	инициалы, фамилия

М.П.

Земельный участок				
(вид объекта недвижимости)				
Лист № _____ Раздела 4.2		Всего листов раздела 4.2 : _____		Всего разделов: _____
30.09.2021 № 99/2021/420699649				
Кадастровый номер:			02:22:000000:3826	
Номер точки	Координаты, м		Описание закрепления на местности	Средняя квадратическая погрешность определения координат характерных точек границы части земельного участка, м
	X	Y		
1	2	3	4	5
603	734923.52	1286015.17	данные отсутствуют	данные отсутствуют
604	734957.25	1285994.87	данные отсутствуют	данные отсутствуют
605	734959.55	1285998.15	данные отсутствуют	данные отсутствуют
606	734924.04	1286019.53	данные отсутствуют	данные отсутствуют
607	734837.56	1285991.93	данные отсутствуют	данные отсутствуют
608	734824.28	1285990.19	данные отсутствуют	данные отсутствуют
609	734813.84	1285992.67	данные отсутствуют	данные отсутствуют
610	734711.93	1286044.59	данные отсутствуют	данные отсутствуют
611	734504.14	1286154.82	данные отсутствуют	данные отсутствуют
612	734331.25	1286251.24	данные отсутствуют	данные отсутствуют
613	734149.84	1286351.01	данные отсутствуют	данные отсутствуют
614	734040.69	1286404.86	данные отсутствуют	данные отсутствуют
615	733947.29	1286451.85	данные отсутствуют	данные отсутствуют
616	733902.36	1286474.28	данные отсутствуют	данные отсутствуют
617	733888.47	1286483.83	данные отсутствуют	данные отсутствуют
618	733887.73	1286479.48	данные отсутствуют	данные отсутствуют
619	733900.32	1286470.82	данные отсутствуют	данные отсутствуют
Государственный регистратор				ФГИС ЕГРН
полное наименование должности			подпись	инициалы, фамилия

М.П.

Земельный участок				
(вид объекта недвижимости)				
Лист № _____ Раздела 4.2		Всего листов раздела 4.2 : _____		Всего разделов: _____
30.09.2021 № 99/2021/420699649				
Кадастровый номер:			02:22:000000:3826	
Номер точки	Координаты, м		Описание закрепления на местности	Средняя квадратическая погрешность определения координат характерных точек границы части земельного участка, м
	X	Y		
1	2	3	4	5
620	733945.49	1286448.27	данные отсутствуют	данные отсутствуют
621	734038.92	1286401.28	данные отсутствуют	данные отсутствуют
622	734148	1286347.47	данные отсутствуют	данные отсутствуют
623	734329.32	1286247.74	данные отсутствуют	данные отсутствуют
624	734502.23	1286151.3	данные отсутствуют	данные отсутствуют
625	734710.09	1286041.05	данные отсутствуют	данные отсутствуют
626	734812.45	1285988.89	данные отсутствуют	данные отсутствуют
627	734824.06	1285986.13	данные отсутствуют	данные отсутствуют
628	739112.4	1287920.74	данные отсутствуют	данные отсутствуют
629	739205.78	1287962.66	данные отсутствуют	данные отсутствуют
630	739418.48	1288057.39	данные отсутствуют	данные отсутствуют
631	739416.84	1288061.03	данные отсутствуют	данные отсутствуют
632	739204.14	1287966.3	данные отсутствуют	данные отсутствуют
633	739111.05	1287924.52	данные отсутствуют	данные отсутствуют
634	738423.77	1287617.26	данные отсутствуют	данные отсутствуют
635	738436.04	1287625.84	данные отсутствуют	данные отсутствуют
636	738648.9	1287716.84	данные отсутствуют	данные отсутствуют
Государственный регистратор				ФГИС ЕГРН
полное наименование должности			подпись	инициалы, фамилия

М.П.

Земельный участок				
(вид объекта недвижимости)				
Лист № _____ Раздела 4.2		Всего листов раздела 4.2 : _____		Всего разделов: _____
30.09.2021 № 99/2021/420699649				
Кадастровый номер:			02:22:000000:3826	
Номер точки	Координаты, м		Описание закрепления на местности	Средняя квадратическая погрешность определения координат характерных точек границы части земельного участка, м
	X	Y		
1	2	3	4	5
637	738866.58	1287810.38	данные отсутствуют	данные отсутствуют
638	739052.62	1287893.9	данные отсутствуют	данные отсутствуют
639	739051.27	1287897.68	данные отсутствуют	данные отсутствуют
640	738864.98	1287814.06	данные отсутствуют	данные отсутствуют
641	738647.34	1287720.52	данные отсутствуют	данные отсутствуют
642	738434.08	1287629.36	данные отсутствуют	данные отсутствуют
643	738421.64	1287620.66	данные отсутствуют	данные отсутствуют
644	737121.47	1286830.14	данные отсутствуют	данные отсутствуют
645	737139.76	1286843.12	данные отсутствуют	данные отсутствуют
646	737304.64	1286908.6	данные отсутствуют	данные отсутствуют
647	737327.26	1286917.62	данные отсутствуют	данные отсутствуют
648	737340.32	1286922.78	данные отсутствуют	данные отсутствуют
649	737350.66	1286926.68	данные отсутствуют	данные отсутствуют
650	737506.42	1287029.28	данные отсутствуют	данные отсутствуют
651	737505.69	1287033.61	данные отсутствуют	данные отсутствуют
652	737348.82	1286930.28	данные отсутствуют	данные отсутствуют
653	737338.88	1286926.5	данные отсутствуют	данные отсутствуют
Государственный регистратор				ФГИС ЕГРН
полное наименование должности			подпись	инициалы, фамилия

М.П.

Земельный участок				
(вид объекта недвижимости)				
Лист № _____ Раздела 4.2		Всего листов раздела 4.2 : _____		Всего разделов: _____
30.09.2021 № 99/2021/420699649				
Кадастровый номер:			02:22:000000:3826	
Номер точки	Координаты, м		Описание закрепления на местности	Средняя квадратическая погрешность определения координат характерных точек границы части земельного участка, м
	X	Y		
1	2	3	4	5
654	737325.78	1286921.34	данные отсутствуют	данные отсутствуют
655	737303.16	1286912.32	данные отсутствуют	данные отсутствуют
656	737137.84	1286846.68	данные отсутствуют	данные отсутствуют
657	737120.07	1286834.06	данные отсутствуют	данные отсутствуют
658	738795.63	1288806.74	данные отсутствуют	данные отсутствуют
659	738850.23	1288822.77	данные отсутствуют	данные отсутствуют
660	738869.89	1288827.83	данные отсутствуют	данные отсутствуют
661	738898.31	1288834.46	данные отсутствуют	данные отсутствуют
662	738908.43	1288835.77	данные отсутствуют	данные отсутствуют
663	738942.48	1288839.99	данные отсутствуют	данные отсутствуют
664	738957.75	1288841.86	данные отсутствуют	данные отсутствуют
665	739064.06	1288852.78	данные отсутствуют	данные отсутствуют
666	739050.74	1288882.69	данные отсутствуют	данные отсутствуют
667	738782.72	1288842.84	данные отсутствуют	данные отсутствуют
668	738447.98	1288698.79	данные отсутствуют	данные отсутствуют
669	738505.78	1288719.57	данные отсутствуют	данные отсутствуют
670	738589.17	1288745.36	данные отсутствуют	данные отсутствуют
Государственный регистратор				ФГИС ЕГРН
полное наименование должности			подпись	инициалы, фамилия

М.П.

Земельный участок				
(вид объекта недвижимости)				
Лист № _____ Раздела 4.2		Всего листов раздела 4.2 : _____		Всего разделов: _____
30.09.2021 № 99/2021/420699649				
Кадастровый номер:			02:22:000000:3826	
Номер точки	Координаты, м		Описание закрепления на местности	Средняя квадратическая погрешность определения координат характерных точек границы части земельного участка, м
	X	Y		
1	2	3	4	5
671	738624.07	1288755.8	данные отсутствуют	данные отсутствуют
672	738709.42	1288781.43	данные отсутствуют	данные отсутствуют
673	738733.99	1288788.64	данные отсутствуют	данные отсутствуют
674	738721.28	1288824.34	данные отсутствуют	данные отсутствуют
675	738446.23	1288698.24	данные отсутствуют	данные отсутствуют
676	735980.62	1287255.05	данные отсутствуют	данные отсутствуют
677	735992.04	1287270.43	данные отсутствуют	данные отсутствуют
678	736013.21	1287298.93	данные отсутствуют	данные отсутствуют
679	735972.79	1287283.07	данные отсутствуют	данные отсутствуют
680	735522.11	1286761.25	данные отсутствуют	данные отсутствуют
681	735522.11	1286761.72	данные отсутствуют	данные отсутствуют
682	735522.88	1286764.94	данные отсутствуют	данные отсутствуют
683	735524.63	1286767.69	данные отсутствуют	данные отсутствуют
684	735527.79	1286769.53	данные отсутствуют	данные отсутствуют
685	735528.33	1286769.64	данные отсутствуют	данные отсутствуют
686	735536.84	1286781.11	данные отсутствуют	данные отсутствуют
687	735552.9	1286804.22	данные отсутствуют	данные отсутствуют
Государственный регистратор				ФГИС ЕГРН
полное наименование должности			подпись	инициалы, фамилия

М.П.

Земельный участок				
(вид объекта недвижимости)				
Лист № _____ Раздела 4.2		Всего листов раздела 4.2 : _____		Всего разделов: _____
30.09.2021 № 99/2021/420699649				
Кадастровый номер:			02:22:000000:3826	
Номер точки	Координаты, м		Описание закрепления на местности	Средняя квадратическая погрешность определения координат характерных точек границы части земельного участка, м
	X	Y		
1	2	3	4	5
688	735702.1	1287005.83	данные отсутствуют	данные отсутствуют
689	735849.56	1287204.07	данные отсутствуют	данные отсутствуют
690	735874.15	1287237.22	данные отсутствуют	данные отсутствуют
691	736016.33	1287429.77	данные отсутствуют	данные отсутствуют
692	736016.17	1287430.98	данные отсутствуют	данные отсутствуют
693	736016.72	1287434.75	данные отсутствуют	данные отсутствуют
694	736020.05	1287438.22	данные отсутствуют	данные отсутствуют
695	736022.98	1287439.17	данные отсутствуют	данные отсутствуют
696	736023.48	1287439.36	данные отсутствуют	данные отсутствуют
697	736076.32	1287510.27	данные отсутствуют	данные отсутствуют
698	736353.1	1287967.43	данные отсутствуют	данные отсутствуют
699	736345.02	1287960.71	данные отсутствуют	данные отсутствуют
700	736343.04	1287958.07	данные отсутствуют	данные отсутствуют
701	736335.32	1287948.52	данные отсутствуют	данные отсутствуют
702	736325.16	1287935.76	данные отсутствуют	данные отсутствуют
703	736255.13	1287844.02	данные отсутствуют	данные отсутствуют
704	736112.44	1287645.36	данные отсутствуют	данные отсутствуют
Государственный регистратор				ФГИС ЕГРН
полное наименование должности			подпись	инициалы, фамилия

М.П.

Земельный участок				
(вид объекта недвижимости)				
Лист № _____ Раздела 4.2		Всего листов раздела 4.2 : _____		Всего разделов: _____
30.09.2021 № 99/2021/420699649				
Кадастровый номер:			02:22:000000:3826	
Номер точки	Координаты, м		Описание закрепления на местности	Средняя квадратическая погрешность определения координат характерных точек границы части земельного участка, м
	X	Y		
1	2	3	4	5
705	735994.44	1287482.48	данные отсутствуют	данные отсутствуют
706	735967.99	1287447.11	данные отсутствуют	данные отсутствуют
707	735939.57	1287409.3	данные отсутствуют	данные отсутствуют
708	735809.43	1287233.9	данные отсутствуют	данные отсутствуют
709	735661.95	1287035.62	данные отсутствуют	данные отсутствуют
710	735512.27	1286833.37	данные отсутствуют	данные отсутствуют
711	735494.74	1286808.14	данные отсутствуют	данные отсутствуют
712	735475.08	1286780.02	данные отсутствуют	данные отсутствуют
713	735399.04	1286675.84	данные отсутствуют	данные отсутствуют
714	735384.71	1286657	данные отсутствуют	данные отсутствуют
715	735325.97	1286579.01	данные отсутствуют	данные отсутствуют
716	735292.95	1286533.53	данные отсутствуют	данные отсутствуют
717	735264.17	1286492.56	данные отсутствуют	данные отсутствуют
718	735192.14	1286387.76	данные отсутствуют	данные отсутствуют
719	735168.86	1286355.6	данные отсутствуют	данные отсутствуют
720	735099.12	1286258.03	данные отсутствуют	данные отсутствуют
721	734990.92	1286107.65	данные отсутствуют	данные отсутствуют
Государственный регистратор				ФГИС ЕГРН
полное наименование должности			подпись	инициалы, фамилия

М.П.

Земельный участок				
(вид объекта недвижимости)				
Лист № _____ Раздела 4.2		Всего листов раздела 4.2 : _____		Всего разделов: _____
30.09.2021 № 99/2021/420699649				
Кадастровый номер:				02:22:000000:3826
Номер точки	Координаты, м		Описание закрепления на местности	Средняя квадратическая погрешность определения координат характерных точек границы части земельного участка, м
	X	Y		
1	2	3	4	5
722	734934.66	1286024.5	данные отсутствуют	данные отсутствуют
723	734914.77	1285995.58	данные отсутствуют	данные отсутствуют
724	734887.97	1285956.92	данные отсутствуют	данные отсутствуют
725	734881.37	1285947.72	данные отсутствуют	данные отсутствуют
726	734855.27	1285929.77	данные отсутствуют	данные отсутствуют
727	738574.25	1290598.91	данные отсутствуют	данные отсутствуют
728	737832.53	1290961.18	данные отсутствуют	данные отсутствуют
729	738578	1290603.83	данные отсутствуют	данные отсутствуют
730	738579.14	1290605.33	данные отсутствуют	данные отсутствуют
730	738579.14	1290605.33	данные отсутствуют	данные отсутствуют
731	738580.96	1290606.84	данные отсутствуют	данные отсутствуют
732	737714.7	1291022.22	данные отсутствуют	данные отсутствуют
733	737713.88	1291014.46	данные отсутствуют	данные отсутствуют
734	738571.78	1290595.66	данные отсутствуют	данные отсутствуют
735	735408.82	1286608.52	данные отсутствуют	данные отсутствуют
736	735402.51	1286635.78	данные отсутствуют	данные отсутствуют
737	735402.36	1286636.44	данные отсутствуют	данные отсутствуют
Государственный регистратор				ФГИС ЕГРН
полное наименование должности			подпись	инициалы, фамилия

М.П.

Земельный участок				
(вид объекта недвижимости)				
Лист № _____ Раздела 4.2		Всего листов раздела 4.2 : _____		Всего разделов: _____
30.09.2021 № 99/2021/420699649				
Кадастровый номер:				02:22:000000:3826
Номер точки	Координаты, м		Описание закрепления на местности	Средняя квадратическая погрешность определения координат характерных точек границы части земельного участка, м
	X	Y		
1	2	3	4	5
738	735370.4	1286766.55	данные отсутствуют	данные отсутствуют
739	735343.77	1286883.82	данные отсутствуют	данные отсутствуют
740	735302.3	1287066.08	данные отсутствуют	данные отсутствуют
741	735260.21	1287251.03	данные отсутствуют	данные отсутствуют
742	735248.26	1287308.6	данные отсутствуют	данные отсутствуют
743	735248.06	1287309.52	данные отсутствуют	данные отсутствуют
744	735220.02	1287432.93	данные отсутствуют	данные отсутствуют
745	735219.97	1287433.15	данные отсутствуют	данные отсутствуют
746	735193.17	1287548.69	данные отсутствуют	данные отсутствуют
747	735193.04	1287549.23	данные отсутствуют	данные отсутствуют
748	735164.63	1287665.81	данные отсутствуют	данные отсутствуют
749	735140.3	1287770.31	данные отсутствуют	данные отсутствуют
750	735108.1	1287917.89	данные отсутствуют	данные отсутствуют
751	735107.86	1287918.93	данные отсутствуют	данные отсутствуют
752	735093.32	1287979.34	данные отсутствуют	данные отсутствуют
753	735069.89	1288084.38	данные отсутствуют	данные отсутствуют
754	735069.83	1288084.63	данные отсутствуют	данные отсутствуют
Государственный регистратор				ФГИС ЕГРН
полное наименование должности			подпись	инициалы, фамилия

М.П.

Выписка из Единого государственного реестра недвижимости об объекте недвижимости
Сведения о частях земельного участка

Земельный участок				
(вид объекта недвижимости)				
Лист №		Раздела 4.2		Всего листов раздела 4.2 : ____
				Всего разделов: ____
				Всего листов выписки: ____
30.09.2021 № 99/2021/420699649				
Кадастровый номер:				02:22:000000:3826
Номер точки	Координаты, м		Описание закрепления на местности	Средняя квадратическая погрешность определения координат характерных точек границы части земельного участка, м
	X	Y		
1	2	3	4	5
755	735060.06	1288127.39	данные отсутствуют	данные отсутствуют
756	735031.82	1288251.62	данные отсутствуют	данные отсутствуют
757	735031.75	1288251.89	данные отсутствуют	данные отсутствуют
758	735010.8	1288341.76	данные отсутствуют	данные отсутствуют
759	735005.4	1288365.89	данные отсутствуют	данные отсутствуют
760	734983.52	1288466.18	данные отсутствуют	данные отсутствуют
761	734983.36	1288466.91	данные отсутствуют	данные отсутствуют
762	734968.3	1288531.29	данные отсутствуют	данные отсутствуют
763	734967.84	1288533.09	данные отсутствуют	данные отсутствуют
764	734958.17	1288568.44	данные отсутствуют	данные отсутствуют
765	734925.66	1288714.11	данные отсутствуют	данные отсутствуют
766	734925.51	1288714.75	данные отсутствуют	данные отсутствуют
767	734899.19	1288825.78	данные отсутствуют	данные отсутствуют
768	734859.26	1289008.2	данные отсутствуют	данные отсутствуют
769	734859.02	1289009.27	данные отсутствуют	данные отсутствуют
770	734824.01	1289153.93	данные отсутствуют	данные отсутствуют
771	734790.82	1289294.9	данные отсутствуют	данные отсутствуют
Государственный регистратор				ФГИС ЕГРН
полное наименование должности			подпись	инициалы, фамилия

М.П.

Выписка из Единого государственного реестра недвижимости об объекте недвижимости
Сведения о частях земельного участка

Земельный участок				
(вид объекта недвижимости)				
Лист №		Раздела 4.2		Всего листов раздела 4.2 : ____
				Всего разделов: ____
				Всего листов выписки: ____
30.09.2021 № 99/2021/420699649				
Кадастровый номер:				02:22:000000:3826
Номер точки	Координаты, м		Описание закрепления на местности	Средняя квадратическая погрешность определения координат характерных точек границы части земельного участка, м
	X	Y		
1	2	3	4	5
772	734766.75	1289404.64	данные отсутствуют	данные отсутствуют
773	734751.86	1289475.05	данные отсутствуют	данные отсутствуют
774	734751.52	1289476.54	данные отсутствуют	данные отсутствуют
775	734708.11	1289654.59	данные отсутствуют	данные отсутствуют
776	734669.97	1289813.87	данные отсутствуют	данные отсутствуют
777	734636.3	1289966.08	данные отсутствуют	данные отсутствуют
778	734636.17	1289966.65	данные отсутствуют	данные отсутствуют
779	734605.46	1290098.12	данные отсутствуют	данные отсутствуют
780	734580.22	1290213.64	данные отсутствуют	данные отсутствуют
781	734580.13	1290214.03	данные отсутствуют	данные отсутствуют
782	734551.7	1290339.42	данные отсутствуют	данные отсутствуют
783	734527.39	1290451.94	данные отсутствуют	данные отсутствуют
784	734527.31	1290452.31	данные отсутствуют	данные отсутствуют
785	734515.41	1290505.4	данные отсутствуют	данные отсутствуют
786	735301.86	1286522.83	данные отсутствуют	данные отсутствуют
787	735333.77	1286533.2	данные отсутствуют	данные отсутствуют
788	735126.6	1287452.78	данные отсутствуют	данные отсутствуют
Государственный регистратор				ФГИС ЕГРН
полное наименование должности			подпись	инициалы, фамилия

М.П.

Земельный участок				
(вид объекта недвижимости)				
Лист №		Раздела 4.2		Всего листов раздела 4.2 : ____
				Всего разделов: ____
				Всего листов выписки: ____
30.09.2021 № 99/2021/420699649				
Кадастровый номер:			02:22:000000:3826	
Номер точки	Координаты, м		Описание закрепления на местности	Средняя квадратическая погрешность определения координат характерных точек границы части земельного участка, м
	X	Y		
1	2	3	4	5
789	735090.54	1287447.85	данные отсутствуют	данные отсутствуют
790	735100.73	1287402.15	данные отсутствуют	данные отсутствуют
791	735100.79	1287401.88	данные отсутствуют	данные отсутствуют
792	735128.53	1287280.62	данные отсутствуют	данные отсутствуют
793	735154.02	1287166.28	данные отсутствуют	данные отсутствуют
794	735154.09	1287165.96	данные отсутствуют	данные отсутствуют
795	735183.24	1287039.14	данные отсутствуют	данные отсутствуют
796	735226.09	1286852.79	данные отсутствуют	данные отсутствуют
797	735251.54	1286738.07	данные отсутствуют	данные отсутствуют
798	735273.55	1286630.45	данные отсутствуют	данные отсутствуют
799	735274.1	1286628.08	данные отсутствуют	данные отсутствуют
800	735296.76	1286539.47	данные отсутствуют	данные отсутствуют
801	735297.44	1286537.06	данные отсутствуют	данные отсутствуют
802	738196.51	1290917.98	данные отсутствуют	данные отсутствуют
803	738186.19	1290924.7	данные отсутствуют	данные отсутствуют
804	737769.17	1291180.07	данные отсутствуют	данные отсутствуют
805	737845.08	1291129.32	данные отсутствуют	данные отсутствуют
Государственный регистратор				ФГИС ЕГРН
полное наименование должности			подпись	инициалы, фамилия

М.П.

Раздел 4.2

Выписка из Единого государственного реестра недвижимости об объекте недвижимости
Сведения о частях земельного участка

Земельный участок				
(вид объекта недвижимости)				
Лист №		Раздела 4.2		Всего листов раздела 4.2 : ____
				Всего разделов: ____
				Всего листов выписки: ____
30.09.2021 № 99/2021/420699649				
Кадастровый номер:			02:22:000000:3826	
Номер точки	Координаты, м		Описание закрепления на местности	Средняя квадратическая погрешность определения координат характерных точек границы части земельного участка, м
	X	Y		
1	2	3	4	5
806	737870.2	1291112.31	данные отсутствуют	данные отсутствуют
807	737870.56	1291112.06	данные отсутствуют	данные отсутствуют
808	737928	1291073.88	данные отсутствуют	данные отсутствуют
809	737928.41	1291073.61	данные отсутствуют	данные отсутствуют
810	738032.47	1291005.9	данные отсутствуют	данные отсутствуют
811	738034.34	1291004.75	данные отсутствуют	данные отсутствуют
812	738116.62	1290956.21	данные отсутствуют	данные отсутствуют
813	738133.7	1290945.56	данные отсутствуют	данные отсутствуют
814	738181.17	1290913.79	данные отсутствуют	данные отсутствуют
815	738181.84	1290913.35	данные отсутствуют	данные отсутствуют
816	738275.83	1290852.61	данные отсутствуют	данные отсутствуют
817	738278.05	1290851.25	данные отсутствуют	данные отсутствуют
818	738304.04	1290836.31	данные отсутствуют	данные отсутствуют
819	738318	1290827.87	данные отсутствуют	данные отсутствуют
820	738439.63	1290747.42	данные отсутствуют	данные отсутствуют
821	738440.36	1290746.94	данные отсутствуют	данные отсутствуют
822	738547.96	1290678.45	данные отсутствуют	данные отсутствуют
Государственный регистратор				ФГИС ЕГРН
полное наименование должности			подпись	инициалы, фамилия

М.П.

Земельный участок				
(вид объекта недвижимости)				
Лист №	Раздела 4.2	Всего листов раздела 4.2 : ____	Всего разделов: ____	Всего листов выписки: ____
30.09.2021 № 99/2021/420699649				
Кадастровый номер:			02:22:000000:3826	
Номер точки	Координаты, м		Описание закрепления на местности	Средняя квадратическая погрешность определения координат характерных точек границы части земельного участка, м
	X	Y		
1	2	3	4	5
823	738561.86	1290668.79	данные отсутствуют	данные отсутствуют
824	738563.74	1290667.54	данные отсутствуют	данные отсутствуют
825	738615.08	1290635.18	данные отсутствуют	данные отсутствуют
826	739458.76	1287192.87	данные отсутствуют	данные отсутствуют
827	739506.12	1287199.85	данные отсутствуют	данные отсутствуют
828	739450.42	1287353.27	данные отсутствуют	данные отсутствуют
829	739388.27	1287528.11	данные отсутствуют	данные отсутствуют
830	739385.9	1287534.78	данные отсутствуют	данные отсутствуют
831	739371.16	1287576.24	данные отсутствуют	данные отсутствуют
832	739322.53	1287708.54	данные отсутствуют	данные отсутствуют
833	739321.83	1287710.46	данные отсутствуют	данные отсутствуют
834	739313	1287734.48	данные отсутствуют	данные отсутствуют
835	739259.9	1287881.02	данные отсутствуют	данные отсутствуют
836	739259.09	1287883.26	данные отсутствуют	данные отсутствуют
837	739245.19	1287921.63	данные отсутствуют	данные отсутствуют
838	739197.03	1288054.45	данные отсутствуют	данные отсутствуют
839	739196.22	1288056.69	данные отсутствуют	данные отсутствуют
Государственный регистратор				ФГИС ЕГРН
полное наименование должности			подпись	инициалы, фамилия

М.П.

Земельный участок				
(вид объекта недвижимости)				
Лист №	Раздела 4.2	Всего листов раздела 4.2 : ____	Всего разделов: ____	Всего листов выписки: ____
30.09.2021 № 99/2021/420699649				
Кадастровый номер:			02:22:000000:3826	
Номер точки	Координаты, м		Описание закрепления на местности	Средняя квадратическая погрешность определения координат характерных точек границы части земельного участка, м
	X	Y		
1	2	3	4	5
840	739180.44	1288100.22	данные отсутствуют	данные отсутствуют
841	739134.58	1288226.95	данные отсутствуют	данные отсутствуют
842	739133.77	1288229.19	данные отсутствуют	данные отсутствуют
843	739116.26	1288277.59	данные отсутствуют	данные отсутствуют
844	739072.15	1288399.78	данные отсутствуют	данные отсутствуют
845	739071.34	1288402.02	данные отсутствуют	данные отсутствуют
846	739052.05	1288455.47	данные отсутствуют	данные отсутствуют
847	739009.24	1288572.83	данные отсутствуют	данные отсутствуют
848	739008.42	1288575.07	данные отсутствуют	данные отсутствуют
849	738987.25	1288633.11	данные отсутствуют	данные отсутствуют
850	738944.11	1288752.26	данные отсутствуют	данные отсутствуют
851	738943.3	1288754.5	данные отсутствуют	данные отсутствуют
852	738922.63	1288811.59	данные отсутствуют	данные отсутствуют
853	738901.46	1288869.92	данные отсутствуют	данные отсутствуют
854	738853.64	1288864.2	данные отсутствуют	данные отсутствуют
855	738878.53	1288795.6	данные отсутствуют	данные отсутствуют
856	738943.17	1288617.09	данные отсутствуют	данные отсутствуют
Государственный регистратор				ФГИС ЕГРН
полное наименование должности			подпись	инициалы, фамилия

М.П.

Земельный участок				
(вид объекта недвижимости)				
Лист № __ Раздела 4.2		Всего листов раздела 4.2 : __		Всего разделов: __
30.09.2021 № 99/2021/420699649				
Кадастровый номер:			02:22:000000:3826	
Номер точки	Координаты, м		Описание закрепления на местности	Средняя квадратическая погрешность определения координат характерных точек границы части земельного участка, м
	X	Y		
1	2	3	4	5
857	739007.96	1288439.47	данные отсутствуют	данные отсутствуют
858	739072.16	1288261.65	данные отсутствуют	данные отсутствуют
859	739136.34	1288084.25	данные отсутствуют	данные отсутствуют
860	739201.09	1287905.65	данные отсутствуют	данные отсутствуют
861	739268.92	1287718.47	данные отсутствуют	данные отсутствуют
862	739312.8	1287593.59	данные отсутствуют	данные отсутствуют
863	739314.1	1287589.9	данные отсутствуют	данные отсутствуют
864	739320.06	1287572.94	данные отсутствуют	данные отсутствуют
865	739322.03	1287567.33	данные отсутствуют	данные отсутствуют
866	739323.45	1287563.28	данные отсутствуют	данные отсутствуют
867	739406.3	1287337.36	данные отсутствуют	данные отсутствуют
868	738502.61	1290504.81	данные отсутствуют	данные отсутствуют
869	738459.18	1290746.83	данные отсутствуют	данные отсутствуют
870	737735.26	1291107.03	данные отсутствуют	данные отсутствуют
871	737720.52	1291077.41	данные отсутствуют	данные отсутствуют
872	737665.86	1290918.7	данные отсутствуют	данные отсутствуют
873	737433.41	1291037.46	данные отсутствуют	данные отсутствуют
Государственный регистратор			ФГИС ЕГРН	
полное наименование должности			подпись	
			инициалы, фамилия	

М.П.

Раздел 4.2

Выписка из Единого государственного реестра недвижимости об объекте недвижимости
Сведения о частях земельного участка

Земельный участок				
(вид объекта недвижимости)				
Лист № __ Раздела 4.2		Всего листов раздела 4.2 : __		Всего разделов: __
30.09.2021 № 99/2021/420699649				
Кадастровый номер:			02:22:000000:3826	
Номер точки	Координаты, м		Описание закрепления на местности	Средняя квадратическая погрешность определения координат характерных точек границы части земельного участка, м
	X	Y		
1	2	3	4	5
874	737123.3	1291391.16	данные отсутствуют	данные отсутствуют
875	737020	1291275.13	данные отсутствуют	данные отсутствуют
876	737080.93	1291239.94	данные отсутствуют	данные отсутствуют
Государственный регистратор			ФГИС ЕГРН	
полное наименование должности			подпись	
			инициалы, фамилия	

М.П.

Земельный участок					
(вид объекта недвижимости)					
Лист №	Раздела 4.2		Всего листов раздела 4.2 : _____	Всего разделов: _____	Всего листов выписки: _____
30.09.2021 № 99/2021/420699649					
Кадастровый номер:			02:22:000000:3826		
Сведения о характерных точках границы части (частей) земельного участка					
Учетный номер части: 10					
Система координат: МСК-05					
Зона №					
Номер точки	Координаты, м		Описание закрепления на местности	Средняя квадратическая погрешность определения координат характерных точек границы части земельного участка, м	
	X	Y			
1	2	3	4	5	
1	738621.87	1290640.82	данные отсутствуют	данные отсутствуют	
1	738621.87	1290640.82	данные отсутствуют	данные отсутствуют	
1	738621.87	1290640.82	данные отсутствуют	данные отсутствуют	
2	738191.49	1290921.25	данные отсутствуют	данные отсутствуют	
2	738191.49	1290921.25	данные отсутствуют	данные отсутствуют	
3	737770.76	1291195.19	данные отсутствуют	данные отсутствуют	
3	737770.76	1291195.19	данные отсутствуют	данные отсутствуют	
4	737769.26	1291180.92	данные отсутствуют	данные отсутствуют	
5	737989.63	1291040.23	данные отсутствуют	данные отсутствуют	
6	738115.54	1290959.36	данные отсутствуют	данные отсутствуют	
7	738611.26	1290640.58	данные отсутствуют	данные отсутствуют	
8	738615.5	1290635.53	данные отсутствуют	данные отсутствуют	
9	736107.08	1288291.62	данные отсутствуют	данные отсутствуют	
10	736065.5	1288293.99	данные отсутствуют	данные отсутствуют	
11	735523.84	1288321.9	данные отсутствуют	данные отсутствуют	
12	735284.44	1288325.83	данные отсутствуют	данные отсутствуют	
Государственный регистратор			ФГИС ЕГРН		
полное наименование должности			подпись		
			инициалы, фамилия		

М.П.

Земельный участок					
(вид объекта недвижимости)					
Лист №	Раздела 4.2		Всего листов раздела 4.2 : _____	Всего разделов: _____	Всего листов выписки: _____
30.09.2021 № 99/2021/420699649					
Кадастровый номер:			02:22:000000:3826		
Номер точки	Координаты, м		Описание закрепления на местности	Средняя квадратическая погрешность определения координат характерных точек границы части земельного участка, м	
	X	Y			
1	2	3	4	5	
13	735155.84	1288328.7	данные отсутствуют	данные отсутствуют	
14	735088.64	1288327.27	данные отсутствуют	данные отсутствуют	
15	735025.22	1288328.98	данные отсутствуют	данные отсутствуют	
16	735024.64	1288307.49	данные отсутствуют	данные отсутствуют	
17	735088.58	1288305.76	данные отсутствуют	данные отсутствуют	
18	735155.84	1288307.19	данные отсутствуют	данные отсутствуют	
19	735284.02	1288304.34	данные отсутствуют	данные отсутствуют	
20	735523.11	1288300.4	данные отсутствуют	данные отсутствуют	
21	736064.33	1288272.52	данные отсутствуют	данные отсутствуют	
22	736124.16	1288269.11	данные отсутствуют	данные отсутствуют	
23	738514.33	1287472.68	данные отсутствуют	данные отсутствуют	
24	738624.75	1287485.7	данные отсутствуют	данные отсутствуют	
25	738808.73	1287508.67	данные отсутствуют	данные отсутствуют	
26	738996.11	1287533.11	данные отсутствуют	данные отсутствуют	
27	739178.83	1287534.92	данные отсутствуют	данные отсутствуют	
28	739180.38	1287535.12	данные отсутствуют	данные отсутствуют	
29	739168.38	1287568.82	данные отсутствуют	данные отсутствуют	
Государственный регистратор			ФГИС ЕГРН		
полное наименование должности			подпись		
			инициалы, фамилия		

М.П.

Земельный участок				
(вид объекта недвижимости)				
Лист № _____ Раздела 4.2		Всего листов раздела 4.2 : _____		Всего разделов: _____
30.09.2021 № 99/2021/420699649				
Кадастровый номер:			02:22:000000:3826	
Номер точки	Координаты, м		Описание закрепления на местности	Средняя квадратическая погрешность определения координат характерных точек границы части земельного участка, м
	X	Y		
1	2	3	4	5
30	738994.75	1287567.1	данные отсутствуют	данные отсутствуют
31	738620.71	1287519.46	данные отсутствуют	данные отсутствуют
32	738494.36	1287504.56	данные отсутствуют	данные отсутствуют
33	738994.68	1287553.69	данные отсутствуют	данные отсутствуют
34	738994.68	1287554.06	данные отсутствуют	данные отсутствуют
35	738994.68	1287555.56	данные отсутствуют	данные отсутствуют
36	738994.68	1287555.93	данные отсутствуют	данные отсутствуют
37	738995.05	1287555.93	данные отсутствуют	данные отсутствуют
38	738996.54	1287555.93	данные отсутствуют	данные отсутствуют
39	738996.92	1287555.93	данные отсутствуют	данные отсутствуют
40	738996.92	1287555.56	данные отсутствуют	данные отсутствуют
41	738996.92	1287554.06	данные отсутствуют	данные отсутствуют
42	738996.92	1287553.69	данные отсутствуют	данные отсутствуют
43	738996.54	1287553.69	данные отсутствуют	данные отсутствуют
44	738995.05	1287553.69	данные отсутствуют	данные отсутствуют
45	738805.04	1287527.09	данные отсутствуют	данные отсутствуют
46	738805.04	1287527.47	данные отсутствуют	данные отсутствуют
Государственный регистратор			ФГИС ЕГРН	
полное наименование должности			подпись	
			инициалы, фамилия	

М.П.

Раздел 4.2

Земельный участок				
(вид объекта недвижимости)				
Лист № _____ Раздела 4.2		Всего листов раздела 4.2 : _____		Всего разделов: _____
30.09.2021 № 99/2021/420699649				
Кадастровый номер:			02:22:000000:3826	
Номер точки	Координаты, м		Описание закрепления на местности	Средняя квадратическая погрешность определения координат характерных точек границы части земельного участка, м
	X	Y		
1	2	3	4	5
47	738805.04	1287528.95	данные отсутствуют	данные отсутствуют
48	738805.04	1287529.33	данные отсутствуют	данные отсутствуют
49	738805.41	1287529.33	данные отсутствуют	данные отсутствуют
50	738806.9	1287529.33	данные отсутствуют	данные отсутствуют
51	738807.28	1287529.33	данные отсутствуют	данные отсутствуют
52	738807.28	1287528.95	данные отсутствуют	данные отсутствуют
53	738807.28	1287527.47	данные отсутствуют	данные отсутствуют
54	738807.28	1287527.09	данные отсутствуют	данные отсутствуют
55	738806.9	1287527.09	данные отсутствуют	данные отсутствуют
56	738805.41	1287527.09	данные отсутствуют	данные отсутствуют
57	738620.97	1287504.09	данные отсутствуют	данные отсутствуют
58	738620.97	1287504.47	данные отсутствуют	данные отсутствуют
59	738620.97	1287505.96	данные отсутствуют	данные отсутствуют
60	738620.97	1287506.33	данные отсутствуют	данные отсутствуют
61	738621.34	1287506.33	данные отсутствуют	данные отсутствуют
62	738622.83	1287506.33	данные отсутствуют	данные отсутствуют
63	738623.21	1287506.33	данные отсутствуют	данные отсутствуют
Государственный регистратор			ФГИС ЕГРН	
полное наименование должности			подпись	
			инициалы, фамилия	

М.П.

Выписка из Единого государственного реестра недвижимости об объекте недвижимости
Сведения о частях земельного участка

Земельный участок				
(вид объекта недвижимости)				
Лист № __ Раздела <u>4.2</u>		Всего листов раздела <u>4.2</u> : __		Всего разделов: __
30.09.2021 № 99/2021/420699649				
Кадастровый номер:			02:22:000000:3826	
Номер точки	Координаты, м		Описание закрепления на местности	Средняя квадратическая погрешность определения координат характерных точек границы части земельного участка, м
	X	Y		
1	2	3	4	5
64	738623.21	1287505.96	данные отсутствуют	данные отсутствуют
65	738623.21	1287504.47	данные отсутствуют	данные отсутствуют
66	738623.21	1287504.09	данные отсутствуют	данные отсутствуют
67	738622.83	1287504.09	данные отсутствуют	данные отсутствуют
68	738621.34	1287504.09	данные отсутствуют	данные отсутствуют
69	739474.05	1287195.12	данные отсутствуют	данные отсутствуют
70	739471.95	1287200.76	данные отсутствуют	данные отсутствуют
71	739404.2	1287387.17	данные отсутствуют	данные отсутствуют
72	739334.64	1287575.39	данные отсутствуют	данные отсутствуют
73	739283.3	1287723.5	данные отсутствуют	данные отсутствуют
74	738952.57	1288631.56	данные отсутствуют	данные отсутствуют
75	738886.65	1288813.4	данные отсутствуют	данные отсутствуют
76	738867.74	1288867.04	данные отсутствуют	данные отсутствуют
77	738861.22	1288866.48	данные отсутствуют	данные отсутствуют
77	738861.22	1288866.48	данные отсутствуют	данные отсутствуют
77	738861.22	1288866.48	данные отсутствуют	данные отсутствуют
78	738834.7	1288858.49	данные отсутствуют	данные отсутствуют
Государственный регистратор			ФГИС ЕГРН	
полное наименование должности			подпись	
			инициалы, фамилия	

М.П.

Выписка из Единого государственного реестра недвижимости об объекте недвижимости
Сведения о частях земельного участка

Земельный участок				
(вид объекта недвижимости)				
Лист № __ Раздела <u>4.2</u>		Всего листов раздела <u>4.2</u> : __		Всего разделов: __
30.09.2021 № 99/2021/420699649				
Кадастровый номер:			02:22:000000:3826	
Номер точки	Координаты, м		Описание закрепления на местности	Средняя квадратическая погрешность определения координат характерных точек границы части земельного участка, м
	X	Y		
1	2	3	4	5
79	738854.61	1288802.03	данные отсутствуют	данные отсутствуют
80	739251.23	1287712.22	данные отсутствуют	данные отсутствуют
81	739295.71	1287583.89	данные отсутствуют	данные отсутствуют
82	739235.56	1287576.27	данные отсутствуют	данные отсутствуют
83	739247.27	1287543.53	данные отсутствуют	данные отсутствуют
84	739307.37	1287551.1	данные отсутствуют	данные отсутствуют
85	739372.26	1287375.51	данные отсутствуют	данные отсутствуют
86	739439.66	1287190.05	данные отсутствуют	данные отсутствуют
87	738870.06	1288805.76	данные отсутствуют	данные отсутствуют
88	738870.06	1288806.14	данные отсутствуют	данные отсутствуют
89	738870.06	1288807.63	данные отсутствуют	данные отсутствуют
90	738870.06	1288808	данные отсутствуют	данные отсутствуют
91	738870.43	1288808	данные отсутствуют	данные отсутствуют
92	738871.92	1288808	данные отсутствуют	данные отсутствуют
93	738872.3	1288808	данные отсутствуют	данные отсутствуют
94	738872.3	1288807.63	данные отсутствуют	данные отсутствуют
95	738872.3	1288806.14	данные отсутствуют	данные отсутствуют
Государственный регистратор			ФГИС ЕГРН	
полное наименование должности			подпись	
			инициалы, фамилия	

М.П.

Земельный участок				
(вид объекта недвижимости)				
Лист № _____ Раздела 4.2		Всего листов раздела 4.2 : _____		Всего разделов: _____
30.09.2021 № 99/2021/420699649				
Кадастровый номер:			02:22:000000:3826	
Номер точки	Координаты, м		Описание закрепления на местности	Средняя квадратическая погрешность определения координат характерных точек границы части земельного участка, м
	X	Y		
1	2	3	4	5
96	738872.3	1288805.76	данные отсутствуют	данные отсутствуют
97	738871.92	1288805.76	данные отсутствуют	данные отсутствуют
98	738870.43	1288805.76	данные отсутствуют	данные отсутствуют
99	738935.65	1288625.32	данные отсутствуют	данные отсутствуют
100	738935.65	1288625.7	данные отсутствуют	данные отсутствуют
101	738935.65	1288627.19	данные отсутствуют	данные отсутствуют
102	738935.65	1288627.56	данные отсутствуют	данные отсутствуют
103	738936.02	1288627.56	данные отсутствуют	данные отсутствуют
104	738937.51	1288627.56	данные отсутствуют	данные отсутствуют
105	738937.89	1288627.56	данные отсутствуют	данные отсутствуют
106	738937.89	1288627.19	данные отсутствуют	данные отсутствуют
107	738937.89	1288625.7	данные отсутствуют	данные отсутствуют
108	738937.89	1288625.32	данные отсутствуют	данные отсутствуют
109	738937.51	1288625.32	данные отсутствуют	данные отсутствуют
110	738936.02	1288625.32	данные отсутствуют	данные отсутствуют
111	739000.81	1288444.87	данные отсутствуют	данные отсутствуют
112	739000.81	1288445.25	данные отсутствуют	данные отсутствуют
Государственный регистратор				ФГИС ЕГРН
полное наименование должности			подпись	инициалы, фамилия

М.П.

Раздел 4.2

Выписка из Единого государственного реестра недвижимости об объекте недвижимости
Сведения о частях земельного участка

Земельный участок				
(вид объекта недвижимости)				
Лист № _____ Раздела 4.2		Всего листов раздела 4.2 : _____		Всего разделов: _____
30.09.2021 № 99/2021/420699649				
Кадастровый номер:			02:22:000000:3826	
Номер точки	Координаты, м		Описание закрепления на местности	Средняя квадратическая погрешность определения координат характерных точек границы части земельного участка, м
	X	Y		
1	2	3	4	5
113	739000.81	1288446.74	данные отсутствуют	данные отсутствуют
114	739000.81	1288447.11	данные отсутствуют	данные отсутствуют
115	739001.18	1288447.11	данные отсутствуют	данные отсутствуют
116	739002.67	1288447.11	данные отсутствуют	данные отсутствуют
117	739003.05	1288447.11	данные отсутствуют	данные отсутствуют
118	739003.05	1288446.74	данные отсутствуют	данные отсутствуют
119	739003.05	1288445.25	данные отсутствуют	данные отсутствуют
120	739003.05	1288444.87	данные отсутствуют	данные отсутствуют
121	739002.67	1288444.87	данные отсутствуют	данные отсутствуют
122	739001.18	1288444.87	данные отсутствуют	данные отсутствуют
123	739066.82	1288264.51	данные отсутствуют	данные отсутствуют
124	739066.82	1288264.89	данные отсутствуют	данные отсутствуют
125	739066.82	1288266.38	данные отсутствуют	данные отсутствуют
126	739066.82	1288266.75	данные отсутствуют	данные отсутствуют
127	739067.19	1288266.75	данные отсутствуют	данные отсутствуют
128	739068.68	1288266.75	данные отсутствуют	данные отсутствуют
129	739069.06	1288266.75	данные отсутствуют	данные отсутствуют
Государственный регистратор				ФГИС ЕГРН
полное наименование должности			подпись	инициалы, фамилия

М.П.

Выписка из Единого государственного реестра недвижимости об объекте недвижимости
Сведения о частях земельного участка

Земельный участок				
(вид объекта недвижимости)				
Лист №		Раздела 4.2		Всего листов раздела 4.2 : ____
				Всего разделов: ____
				Всего листов выписки: ____
30.09.2021 № 99/2021/420699649				
Кадастровый номер:				02:22:000000:3826
Номер точки	Координаты, м		Описание закрепления на местности	Средняя квадратическая погрешность определения координат характерных точек границы части земельного участка, м
	X	Y		
1	2	3	4	5
130	739069.06	1288266.38	данные отсутствуют	данные отсутствуют
131	739069.06	1288264.89	данные отсутствуют	данные отсутствуют
132	739069.06	1288264.51	данные отсутствуют	данные отсутствуют
133	739068.68	1288264.51	данные отсутствуют	данные отсутствуют
134	739067.19	1288264.51	данные отсутствуют	данные отсутствуют
135	739132.19	1288084.03	данные отсутствуют	данные отсутствуют
136	739132.19	1288084.41	данные отсутствуют	данные отсутствуют
137	739132.19	1288085.9	данные отсутствуют	данные отсутствуют
138	739132.19	1288086.27	данные отсутствуют	данные отсутствуют
139	739132.56	1288086.27	данные отсутствуют	данные отсутствуют
140	739134.05	1288086.27	данные отсутствуют	данные отсутствуют
141	739134.43	1288086.27	данные отсутствуют	данные отсутствуют
142	739134.43	1288085.9	данные отсутствуют	данные отсутствуют
143	739134.43	1288084.41	данные отсутствуют	данные отсутствуют
144	739134.43	1288084.03	данные отсутствуют	данные отсутствуют
145	739134.05	1288084.03	данные отсутствуют	данные отсутствуют
146	739132.56	1288084.03	данные отсутствуют	данные отсутствуют
Государственный регистратор				ФГИС ЕГРН
полное наименование должности			подпись	инициалы, фамилия

М.П.

Выписка из Единого государственного реестра недвижимости об объекте недвижимости
Сведения о частях земельного участка

Земельный участок				
(вид объекта недвижимости)				
Лист №		Раздела 4.2		Всего листов раздела 4.2 : ____
				Всего разделов: ____
				Всего листов выписки: ____
30.09.2021 № 99/2021/420699649				
Кадастровый номер:				02:22:000000:3826
Номер точки	Координаты, м		Описание закрепления на местности	Средняя квадратическая погрешность определения координат характерных точек границы части земельного участка, м
	X	Y		
1	2	3	4	5
147	739197.62	1287902.65	данные отсутствуют	данные отсутствуют
147	739197.62	1287902.65	данные отсутствуют	данные отсутствуют
148	739197.62	1287903.03	данные отсутствуют	данные отсутствуют
148	739197.62	1287903.03	данные отсутствуют	данные отсутствуют
149	739197.62	1287904.52	данные отсутствуют	данные отсутствуют
149	739197.62	1287904.52	данные отсутствуют	данные отсутствуют
150	739197.62	1287904.89	данные отсутствуют	данные отсутствуют
150	739197.62	1287904.89	данные отсутствуют	данные отсутствуют
151	739197.99	1287904.89	данные отсутствуют	данные отсутствуют
151	739197.99	1287904.89	данные отсутствуют	данные отсутствуют
152	739199.48	1287904.89	данные отсутствуют	данные отсутствуют
152	739199.48	1287904.89	данные отсутствуют	данные отсутствуют
153	739199.86	1287904.89	данные отсутствуют	данные отсутствуют
153	739199.86	1287904.89	данные отсутствуют	данные отсутствуют
154	739199.86	1287904.52	данные отсутствуют	данные отсутствуют
154	739199.86	1287904.52	данные отсутствуют	данные отсутствуют
155	739199.86	1287903.03	данные отсутствуют	данные отсутствуют
Государственный регистратор				ФГИС ЕГРН
полное наименование должности			подпись	инициалы, фамилия

М.П.

Земельный участок				
(вид объекта недвижимости)				
Лист №		Раздела 4.2		Всего листов раздела 4.2 : ____
				Всего разделов: ____
				Всего листов выписки: ____
30.09.2021 № 99/2021/420699649				
Кадастровый номер:				02:22:000000:3826
Номер точки	Координаты, м		Описание закрепления на местности	Средняя квадратическая погрешность определения координат характерных точек границы части земельного участка, м
	X	Y		
1	2	3	4	5
155	739199.86	1287903.03	данные отсутствуют	данные отсутствуют
156	739199.86	1287902.65	данные отсутствуют	данные отсутствуют
156	739199.86	1287902.65	данные отсутствуют	данные отсутствуют
157	739199.48	1287902.65	данные отсутствуют	данные отсутствуют
157	739199.48	1287902.65	данные отсутствуют	данные отсутствуют
158	739197.99	1287902.65	данные отсутствуют	данные отсутствуют
158	739197.99	1287902.65	данные отсутствуют	данные отсутствуют
159	739265.73	1287716.01	данные отсутствуют	данные отсутствуют
160	739265.73	1287716.39	данные отсутствуют	данные отсутствуют
161	739265.73	1287717.88	данные отсутствуют	данные отсутствуют
162	739265.73	1287718.25	данные отсутствуют	данные отсутствуют
163	739266.1	1287718.25	данные отсутствуют	данные отсутствуют
164	739267.59	1287718.25	данные отсутствуют	данные отсутствуют
165	739267.97	1287718.25	данные отсутствуют	данные отсутствуют
166	739267.97	1287717.88	данные отсутствуют	данные отсутствуют
167	739267.97	1287716.39	данные отсутствуют	данные отсутствуют
168	739267.97	1287716.01	данные отсутствуют	данные отсутствуют
Государственный регистратор				ФГИС ЕГРН
полное наименование должности			подпись	инициалы, фамилия

М.П.

Земельный участок				
(вид объекта недвижимости)				
Лист №		Раздела 4.2		Всего листов раздела 4.2 : ____
				Всего разделов: ____
				Всего листов выписки: ____
30.09.2021 № 99/2021/420699649				
Кадастровый номер:				02:22:000000:3826
Номер точки	Координаты, м		Описание закрепления на местности	Средняя квадратическая погрешность определения координат характерных точек границы части земельного участка, м
	X	Y		
1	2	3	4	5
169	739267.59	1287716.01	данные отсутствуют	данные отсутствуют
170	739266.1	1287716.01	данные отсутствуют	данные отсутствуют
171	739308.17	1287590.05	данные отсутствуют	данные отсутствуют
172	739310.61	1287594.73	данные отсутствуют	данные отсутствуют
173	739315.33	1287592.27	данные отсутствуют	данные отсутствуют
173	739315.33	1287592.27	данные отсутствуют	данные отсутствуют
174	739312.9	1287587.59	данные отсутствуют	данные отсутствуют
175	739317.18	1287567.09	данные отсутствуют	данные отсутствуют
176	739316.9	1287572.78	данные отсутствуют	данные отсутствуют
177	739322.71	1287573.07	данные отсутствуют	данные отсутствуют
177	739322.71	1287573.07	данные отсутствуют	данные отсутствуют
178	739323	1287567.38	данные отсутствуют	данные отсутствуют
178	739323	1287567.38	данные отсутствуют	данные отсутствуют
179	739387.22	1287379.99	данные отсутствуют	данные отсутствуют
180	739387.22	1287380.37	данные отсутствуют	данные отсутствуют
181	739387.22	1287381.86	данные отсутствуют	данные отсутствуют
182	739387.22	1287382.23	данные отсутствуют	данные отсутствуют
Государственный регистратор				ФГИС ЕГРН
полное наименование должности			подпись	инициалы, фамилия

М.П.

Выписка из Единого государственного реестра недвижимости об объекте недвижимости
Сведения о частях земельного участка

Земельный участок				
(вид объекта недвижимости)				
Лист № __ Раздела 4.2		Всего листов раздела 4.2 : __		Всего разделов: __
30.09.2021 № 99/2021/420699649				
Кадастровый номер:			02:22:000000:3826	
Номер точки	Координаты, м		Описание закрепления на местности	Средняя квадратическая погрешность определения координат характерных точек границы части земельного участка, м
	X	Y		
1	2	3	4	5
183	739387.59	1287382.23	данные отсутствуют	данные отсутствуют
184	739389.08	1287382.23	данные отсутствуют	данные отсутствуют
185	739389.46	1287382.23	данные отсутствуют	данные отсутствуют
186	739389.46	1287381.86	данные отсутствуют	данные отсутствуют
187	739389.46	1287380.37	данные отсутствуют	данные отсутствуют
188	739389.46	1287379.99	данные отсутствуют	данные отсутствуют
189	739389.08	1287379.99	данные отсутствуют	данные отсутствуют
190	739387.59	1287379.99	данные отсутствуют	данные отсутствуют
191	739455.68	1287192.85	данные отсутствуют	данные отсутствуют
192	739455.68	1287193.22	данные отсутствуют	данные отсутствуют
193	739455.68	1287194.71	данные отсутствуют	данные отсутствуют
194	739455.68	1287195.09	данные отсутствуют	данные отсутствуют
195	739456.05	1287195.09	данные отсутствуют	данные отсутствуют
196	739457.54	1287195.09	данные отсутствуют	данные отсутствуют
197	739457.92	1287195.09	данные отсутствуют	данные отсутствуют
198	739457.92	1287194.71	данные отсутствуют	данные отсутствуют
199	739457.92	1287193.22	данные отсутствуют	данные отсутствуют
Государственный регистратор			ФГИС ЕГРН	
полное наименование должности			подпись	
			инициалы, фамилия	

М.П.

Выписка из Единого государственного реестра недвижимости об объекте недвижимости
Сведения о частях земельного участка

Земельный участок				
(вид объекта недвижимости)				
Лист № __ Раздела 4.2		Всего листов раздела 4.2 : __		Всего разделов: __
30.09.2021 № 99/2021/420699649				
Кадастровый номер:			02:22:000000:3826	
Номер точки	Координаты, м		Описание закрепления на местности	Средняя квадратическая погрешность определения координат характерных точек границы части земельного участка, м
	X	Y		
1	2	3	4	5
200	739457.92	1287192.85	данные отсутствуют	данные отсутствуют
201	739457.54	1287192.85	данные отсутствуют	данные отсутствуют
202	739456.05	1287192.85	данные отсутствуют	данные отсутствуют
203	737616.87	1290858.83	данные отсутствуют	данные отсутствуют
204	737757.23	1290934.27	данные отсутствуют	данные отсутствуют
205	737756.8	1290934.6	данные отсутствуют	данные отсутствуют
205	737756.8	1290934.6	данные отсутствуют	данные отсутствуют
205	737756.8	1290934.6	данные отсутствуют	данные отсутствуют
206	737758.18	1290936.36	данные отсутствуют	данные отсутствуют
206	737758.18	1290936.36	данные отсутствуют	данные отсутствуют
206	737758.18	1290936.36	данные отсутствуют	данные отсутствуют
207	737759.38	1290935.42	данные отсутствуют	данные отсутствуют
208	737981.11	1291054.59	данные отсутствуют	данные отсутствуют
209	737984.61	1291055.95	данные отсутствуют	данные отсутствуют
210	737940.38	1291084.75	данные отсутствуют	данные отсутствуют
211	737693.06	1290951.94	данные отсутствуют	данные отсутствуют
212	737753.59	1290976.88	данные отсутствуют	данные отсутствуют
Государственный регистратор			ФГИС ЕГРН	
полное наименование должности			подпись	
			инициалы, фамилия	

М.П.

Земельный участок				
(вид объекта недвижимости)				
Лист № __ Раздела 4.2		Всего листов раздела 4.2 : __		Всего разделов: __
30.09.2021 № 99/2021/420699649				
Кадастровый номер:			02:22:000000:3826	
Номер точки	Координаты, м		Описание закрепления на местности	Средняя квадратическая погрешность определения координат характерных точек границы части земельного участка, м
	X	Y		
1	2	3	4	5
212	737753.59	1290976.88	данные отсутствуют	данные отсутствуют
212	737753.59	1290976.88	данные отсутствуют	данные отсутствуют
212	737753.59	1290976.88	данные отсутствуют	данные отсутствуют
213	737752.51	1290978.84	данные отсутствуют	данные отсутствуют
213	737752.51	1290978.84	данные отсутствуют	данные отсутствуют
213	737752.51	1290978.84	данные отсутствуют	данные отсутствуют
213	737752.51	1290978.84	данные отсутствуют	данные отсутствуют
213	737752.51	1290978.84	данные отсутствуют	данные отсутствуют
214	737754.48	1290979.91	данные отсутствуют	данные отсутствуют
214	737754.48	1290979.91	данные отсутствуют	данные отсутствуют
214	737754.48	1290979.91	данные отсутствуют	данные отсутствуют
214	737754.48	1290979.91	данные отсутствуют	данные отсутствуют
215	737755.55	1290977.95	данные отсутствуют	данные отсутствуют
215	737755.55	1290977.95	данные отсутствуют	данные отсутствуют
215	737755.55	1290977.95	данные отсутствуют	данные отсутствуют
215	737755.55	1290977.95	данные отсутствуют	данные отсутствуют
216	737749.4	1290955.36	данные отсутствуют	данные отсутствуют
216	737749.4	1290955.36	данные отсутствуют	данные отсутствуют
Государственный регистратор			ФГИС ЕГРН	
полное наименование должности			подпись	
			инициалы, фамилия	

М.П.

Раздел 4.2

Выписка из Единого государственного реестра недвижимости об объекте недвижимости
Сведения о частях земельного участка

Земельный участок				
(вид объекта недвижимости)				
Лист № __ Раздела 4.2		Всего листов раздела 4.2 : __		Всего разделов: __
30.09.2021 № 99/2021/420699649				
Кадастровый номер:			02:22:000000:3826	
Номер точки	Координаты, м		Описание закрепления на местности	Средняя квадратическая погрешность определения координат характерных точек границы части земельного участка, м
	X	Y		
1	2	3	4	5
216	737749.4	1290955.36	данные отсутствуют	данные отсутствуют
217	737749.4	1290957.54	данные отсутствуют	данные отсутствуют
217	737749.4	1290957.54	данные отсутствуют	данные отсутствуют
217	737749.4	1290957.54	данные отсутствуют	данные отсутствуют
218	737751.57	1290957.53	данные отсутствуют	данные отсутствуют
218	737751.57	1290957.53	данные отсутствуют	данные отсутствуют
218	737751.57	1290957.53	данные отсутствуют	данные отсутствуют
219	737751.57	1290955.37	данные отсутствуют	данные отсутствуют
219	737751.57	1290955.37	данные отсутствуют	данные отсутствуют
219	737751.57	1290955.37	данные отсутствуют	данные отсутствуют
220	735762.12	1289867.31	данные отсутствуют	данные отсутствуют
221	735911.54	1289947.23	данные отсутствуют	данные отсутствуют
222	735910.04	1289947.23	данные отсутствуют	данные отсутствуют
222	735910.04	1289947.23	данные отсутствуют	данные отсутствуют
223	735910.04	1289949.47	данные отсутствуют	данные отсутствуют
223	735910.04	1289949.47	данные отсутствуют	данные отсутствуют
224	735912.28	1289949.47	данные отсутствуют	данные отсутствуют
Государственный регистратор			ФГИС ЕГРН	
полное наименование должности			подпись	
			инициалы, фамилия	

М.П.

Выписка из Единого государственного реестра недвижимости об объекте недвижимости
Сведения о частях земельного участка

Земельный участок				
(вид объекта недвижимости)				
Лист № __ Раздела 4.2		Всего листов раздела 4.2 : __		Всего разделов: __
30.09.2021 № 99/2021/420699649				
Кадастровый номер:			02:22:000000:3826	
Номер точки	Координаты, м		Описание закрепления на местности	Средняя квадратическая погрешность определения координат характерных точек границы части земельного участка, м
	X	Y		
1	2	3	4	5
224	735912.28	1289949.47	данные отсутствуют	данные отсутствуют
225	735912.28	1289947.63	данные отсутствуют	данные отсутствуют
226	736143.26	1290071.18	данные отсутствуют	данные отсутствуют
227	736141.96	1290071.18	данные отсутствуют	данные отсутствуют
227	736141.96	1290071.18	данные отсутствуют	данные отсутствуют
228	736141.96	1290073.42	данные отсутствуют	данные отсутствуют
228	736141.96	1290073.42	данные отсутствуют	данные отсутствуют
229	736144.2	1290073.42	данные отсутствуют	данные отсутствуют
229	736144.2	1290073.42	данные отсутствуют	данные отсутствуют
230	736144.2	1290071.68	данные отсутствуют	данные отсутствуют
231	736187.46	1290094.82	данные отсутствуют	данные отсутствуют
232	736393.81	1290203.41	данные отсутствуют	данные отсутствуют
233	736592.87	1290310.96	данные отсутствуют	данные отсутствуют
234	736618.55	1290324.66	данные отсутствуют	данные отсутствуют
235	736616.97	1290324.66	данные отсутствуют	данные отсутствуют
235	736616.97	1290324.66	данные отсутствуют	данные отсутствуют
236	736616.97	1290326.9	данные отсутствуют	данные отсутствуют
Государственный регистратор			ФГИС ЕГРН	
полное наименование должности			подпись	
			инициалы, фамилия	

М.П.

Выписка из Единого государственного реестра недвижимости об объекте недвижимости
Сведения о частях земельного участка

Земельный участок				
(вид объекта недвижимости)				
Лист № __ Раздела 4.2		Всего листов раздела 4.2 : __		Всего разделов: __
30.09.2021 № 99/2021/420699649				
Кадастровый номер:			02:22:000000:3826	
Номер точки	Координаты, м		Описание закрепления на местности	Средняя квадратическая погрешность определения координат характерных точек границы части земельного участка, м
	X	Y		
1	2	3	4	5
236	736616.97	1290326.9	данные отсутствуют	данные отсутствуют
237	736619.21	1290326.9	данные отсутствуют	данные отсутствуют
237	736619.21	1290326.9	данные отсутствуют	данные отсутствуют
238	736619.21	1290325.01	данные отсутствуют	данные отсутствуют
239	736943.75	1290498.15	данные отсутствуют	данные отсутствуют
240	736986.72	1290549.3	данные отсутствуют	данные отсутствуют
240	736986.72	1290549.3	данные отсутствуют	данные отсутствуют
241	737030.23	1290596.85	данные отсутствуют	данные отсутствуют
242	736966.73	1290562.54	данные отсутствуют	данные отсутствуют
243	736571.14	1290351.5	данные отсутствуют	данные отсутствуют
244	736372.28	1290244.06	данные отсутствуют	данные отсутствуют
245	736165.98	1290135.49	данные отсутствуют	данные отсутствуют
246	735718.33	1289896.05	данные отсутствуют	данные отсутствуют
247	737006.47	1290577.42	данные отсутствуют	данные отсутствуют
247	737006.47	1290577.42	данные отсутствуют	данные отсутствуют
248	737005.42	1290579.4	данные отсутствуют	данные отсутствуют
248	737005.42	1290579.4	данные отсутствуют	данные отсутствуют
Государственный регистратор			ФГИС ЕГРН	
полное наименование должности			подпись	
			инициалы, фамилия	

М.П.

Земельный участок						
(вид объекта недвижимости)						
Лист №		Раздела 4.2		Всего листов раздела 4.2 : ____	Всего разделов: ____	Всего листов выписки: ____
30.09.2021 № 99/2021/420699649						
Кадастровый номер:			02:22:000000:3826			
Номер точки	Координаты, м		Описание закрепления на местности	Средняя квадратическая погрешность определения координат характерных точек границы части земельного участка, м		
	X	Y				
1	2	3	4	5		
249	737007.39	1290580.45	данные отсутствуют	данные отсутствуют		
249	737007.39	1290580.45	данные отсутствуют	данные отсутствуют		
250	737008.45	1290578.48	данные отсутствуют	данные отсутствуют		
250	737008.45	1290578.48	данные отсутствуют	данные отсутствуют		
251	736975.88	1290541.85	данные отсутствуют	данные отсутствуют		
251	736975.88	1290541.85	данные отсутствуют	данные отсутствуют		
252	736975.88	1290544.09	данные отсутствуют	данные отсутствуют		
252	736975.88	1290544.09	данные отсутствуют	данные отсутствуют		
253	736978.12	1290544.09	данные отсутствуют	данные отсутствуют		
253	736978.12	1290544.09	данные отсутствуют	данные отсутствуют		
254	736978.12	1290541.85	данные отсутствуют	данные отсутствуют		
254	736978.12	1290541.85	данные отсутствуют	данные отсутствуют		
255	736807.62	1290471.51	данные отсутствуют	данные отсутствуют		
255	736807.62	1290471.51	данные отсутствуют	данные отсутствуют		
256	736806.56	1290473.48	данные отсутствуют	данные отсутствуют		
256	736806.56	1290473.48	данные отсутствуют	данные отсутствуют		
257	736808.54	1290474.54	данные отсутствуют	данные отсутствуют		
Государственный регистратор					ФГИС ЕГРН	
полное наименование должности			подпись		инициалы, фамилия	

М.П.

Раздел 4.2

Выписка из Единого государственного реестра недвижимости об объекте недвижимости
Сведения о частях земельного участка

Земельный участок						
(вид объекта недвижимости)						
Лист №		Раздела 4.2		Всего листов раздела 4.2 : ____	Всего разделов: ____	Всего листов выписки: ____
30.09.2021 № 99/2021/420699649						
Кадастровый номер:			02:22:000000:3826			
Номер точки	Координаты, м		Описание закрепления на местности	Средняя квадратическая погрешность определения координат характерных точек границы части земельного участка, м		
	X	Y				
1	2	3	4	5		
257	736808.54	1290474.54	данные отсутствуют	данные отсутствуют		
258	736809.59	1290472.57	данные отсутствуют	данные отсутствуют		
258	736809.59	1290472.57	данные отсутствуют	данные отсутствуют		
259	736843.81	1290446.12	данные отсутствуют	данные отсутствуют		
259	736843.81	1290446.12	данные отсутствуют	данные отсутствуют		
260	736843.81	1290448.36	данные отсутствуют	данные отсутствуют		
260	736843.81	1290448.36	данные отсутствуют	данные отсутствуют		
261	736846.05	1290448.36	данные отсутствуют	данные отсутствуют		
261	736846.05	1290448.36	данные отсутствуют	данные отсутствуют		
262	736846.05	1290446.12	данные отсутствуют	данные отсутствуют		
262	736846.05	1290446.12	данные отсутствуют	данные отсутствуют		
263	736782.93	1290438.81	данные отсутствуют	данные отсутствуют		
263	736782.93	1290438.81	данные отсутствуют	данные отсутствуют		
264	736782.93	1290441.05	данные отсутствуют	данные отсутствуют		
264	736782.93	1290441.05	данные отсутствуют	данные отсутствуют		
265	736785.17	1290441.05	данные отсутствуют	данные отсутствуют		
265	736785.17	1290441.05	данные отсутствуют	данные отсутствуют		
Государственный регистратор					ФГИС ЕГРН	
полное наименование должности			подпись		инициалы, фамилия	

М.П.

Выписка из Единого государственного реестра недвижимости об объекте недвижимости
Сведения о частях земельного участка

Земельный участок				
(вид объекта недвижимости)				
Лист №		Раздела 4.2		Всего листов раздела 4.2 : ____
				Всего разделов: ____
				Всего листов выписки: ____
30.09.2021 № 99/2021/420699649				
Кадастровый номер:				02:22:000000:3826
Номер точки	Координаты, м		Описание закрепления на местности	Средняя квадратическая погрешность определения координат характерных точек границы части земельного участка, м
	X	Y		
1	2	3	4	5
266	736785.17	1290438.81	данные отсутствуют	данные отсутствуют
266	736785.17	1290438.81	данные отсутствуют	данные отсутствуют
267	736609.25	1290365.47	данные отсутствуют	данные отсутствуют
267	736609.25	1290365.47	данные отсутствуют	данные отсутствуют
268	736608.19	1290367.44	данные отсутствуют	данные отсутствуют
268	736608.19	1290367.44	данные отсутствуют	данные отсутствуют
269	736610.17	1290368.49	данные отсутствуют	данные отсутствуют
269	736610.17	1290368.49	данные отсутствуют	данные отсутствуют
270	736611.22	1290366.52	данные отсутствуют	данные отсутствуют
270	736611.22	1290366.52	данные отсутствуют	данные отсутствуют
271	736580.59	1290330.35	данные отсутствуют	данные отсутствуют
271	736580.59	1290330.35	данные отсутствуют	данные отсутствуют
272	736580.59	1290332.59	данные отсутствуют	данные отсутствуют
272	736580.59	1290332.59	данные отсутствуют	данные отсутствуют
273	736582.83	1290332.59	данные отсутствуют	данные отсутствуют
273	736582.83	1290332.59	данные отсутствуют	данные отсутствуют
274	736582.83	1290330.35	данные отсутствуют	данные отсутствуют
Государственный регистратор				ФГИС ЕГРН
полное наименование должности			подпись	инициалы, фамилия

М.П.

Выписка из Единого государственного реестра недвижимости об объекте недвижимости
Сведения о частях земельного участка

Земельный участок				
(вид объекта недвижимости)				
Лист №		Раздела 4.2		Всего листов раздела 4.2 : ____
				Всего разделов: ____
				Всего листов выписки: ____
30.09.2021 № 99/2021/420699649				
Кадастровый номер:				02:22:000000:3826
Номер точки	Координаты, м		Описание закрепления на местности	Средняя квадратическая погрешность определения координат характерных точек границы части земельного участка, м
	X	Y		
1	2	3	4	5
274	736582.83	1290330.35	данные отсутствуют	данные отсутствуют
275	736410.4	1290259.2	данные отсутствуют	данные отсутствуют
275	736410.4	1290259.2	данные отсутствуют	данные отсутствуют
276	736409.35	1290261.18	данные отсутствуют	данные отсутствуют
276	736409.35	1290261.18	данные отсутствуют	данные отсутствуют
277	736411.33	1290262.23	данные отсутствуют	данные отсутствуют
277	736411.33	1290262.23	данные отсутствуют	данные отсутствуют
278	736412.38	1290260.25	данные отсутствуют	данные отсутствуют
278	736412.38	1290260.25	данные отсутствуют	данные отсутствуют
279	736381.77	1290224.17	данные отсутствуют	данные отсутствуют
280	736381.77	1290226.41	данные отсутствуют	данные отсутствуют
280	736381.77	1290226.41	данные отсутствуют	данные отсутствуют
281	736384.01	1290226.41	данные отсутствуют	данные отсутствуют
282	736384.01	1290224.17	данные отсутствуют	данные отсутствуют
282	736384.01	1290224.17	данные отсутствуют	данные отсутствуют
283	736382.89	1290199.86	данные отсутствуют	данные отсутствуют
283	736382.89	1290199.86	данные отсутствуют	данные отсутствуют
Государственный регистратор				ФГИС ЕГРН
полное наименование должности			подпись	инициалы, фамилия

М.П.

Земельный участок				
(вид объекта недвижимости)				
Лист № _____ Раздела 4.2		Всего листов раздела 4.2 : _____		Всего разделов: _____
30.09.2021 № 99/2021/420699649				
Кадастровый номер:			02:22:000000:3826	
Номер точки	Координаты, м		Описание закрепления на местности	Средняя квадратическая погрешность определения координат характерных точек границы части земельного участка, м
	X	Y		
1	2	3	4	5
284	736382.89	1290202.1	данные отсутствуют	данные отсутствуют
284	736382.89	1290202.1	данные отсутствуют	данные отсутствуют
285	736385.13	1290202.1	данные отсутствуют	данные отсутствуют
285	736385.13	1290202.1	данные отсутствуют	данные отсутствуют
286	736385.13	1290199.86	данные отсутствуют	данные отсутствуют
286	736385.13	1290199.86	данные отсутствуют	данные отсутствуют
287	736211.45	1290153.13	данные отсутствуют	данные отсутствуют
287	736211.45	1290153.13	данные отсутствуют	данные отсутствуют
288	736210.4	1290155.1	данные отсутствуют	данные отсутствуют
288	736210.4	1290155.1	данные отсутствуют	данные отсутствуют
289	736212.37	1290156.15	данные отсутствуют	данные отсутствуют
289	736212.37	1290156.15	данные отсутствуют	данные отсутствуют
290	736213.42	1290154.18	данные отсутствуют	данные отсутствуют
290	736213.42	1290154.18	данные отсутствуют	данные отсутствуют
291	736174.67	1290113.72	данные отсутствуют	данные отсутствуют
291	736174.67	1290113.72	данные отсутствуют	данные отсутствуют
292	736174.67	1290115.96	данные отсутствуют	данные отсутствуют
Государственный регистратор				ФГИС ЕГРН
полное наименование должности			подпись	инициалы, фамилия

М.П.

Раздел 4.2

Выписка из Единого государственного реестра недвижимости об объекте недвижимости
Сведения о частях земельного участка

Земельный участок				
(вид объекта недвижимости)				
Лист № _____ Раздела 4.2		Всего листов раздела 4.2 : _____		Всего разделов: _____
30.09.2021 № 99/2021/420699649				
Кадастровый номер:			02:22:000000:3826	
Номер точки	Координаты, м		Описание закрепления на местности	Средняя квадратическая погрешность определения координат характерных точек границы части земельного участка, м
	X	Y		
1	2	3	4	5
292	736174.67	1290115.96	данные отсутствуют	данные отсутствуют
293	736176.91	1290115.96	данные отсутствуют	данные отсутствуют
293	736176.91	1290115.96	данные отсутствуют	данные отсутствуют
294	736176.91	1290113.72	данные отсутствуют	данные отсутствуют
294	736176.91	1290113.72	данные отсутствуют	данные отсутствуют
295	736003.86	1290042.17	данные отсутствуют	данные отсутствуют
295	736003.86	1290042.17	данные отсутствуют	данные отсутствуют
296	736002.81	1290044.15	данные отсутствуют	данные отсутствуют
296	736002.81	1290044.15	данные отсутствуют	данные отсутствуют
297	736004.78	1290045.2	данные отсутствуют	данные отсутствуют
297	736004.78	1290045.2	данные отсутствуют	данные отсутствуют
298	736005.84	1290043.23	данные отсутствуют	данные отсутствуют
298	736005.84	1290043.23	данные отсутствуют	данные отсутствуют
299	735977.22	1290007.71	данные отсутствуют	данные отсутствуют
299	735977.22	1290007.71	данные отсутствуют	данные отсутствуют
300	735977.22	1290009.95	данные отсутствуют	данные отсутствуют
301	735979.46	1290009.95	данные отсутствуют	данные отсутствуют
Государственный регистратор				ФГИС ЕГРН
полное наименование должности			подпись	инициалы, фамилия

М.П.

Выписка из Единого государственного реестра недвижимости об объекте недвижимости
Сведения о частях земельного участка

Земельный участок				
(вид объекта недвижимости)				
Лист № _____ Раздела 4.2		Всего листов раздела 4.2 : _____		Всего разделов: _____
30.09.2021 № 99/2021/420699649				
Кадастровый номер:			02:22:000000:3826	
Номер точки	Координаты, м		Описание закрепления на местности	Средняя квадратическая погрешность определения координат характерных точек границы части земельного участка, м
	X	Y		
1	2	3	4	5
301	735979.46	1290009.95	данные отсутствуют	данные отсутствуют
302	735979.46	1290007.71	данные отсутствуют	данные отсутствуют
302	735979.46	1290007.71	данные отсутствуют	данные отсутствуют
303	735805.1	1289935.98	данные отсутствуют	данные отсутствуют
303	735805.1	1289935.98	данные отсутствуют	данные отсутствуют
304	735804.04	1289937.95	данные отсутствуют	данные отсутствуют
304	735804.04	1289937.95	данные отсутствуют	данные отсутствуют
305	735806.02	1289939.01	данные отсутствуют	данные отсутствуют
305	735806.02	1289939.01	данные отсутствуют	данные отсутствуют
306	735807.07	1289937.04	данные отсутствуют	данные отсутствуют
306	735807.07	1289937.04	данные отсутствуют	данные отсутствуют
307	735778.59	1289901.77	данные отсутствуют	данные отсутствуют
307	735778.59	1289901.77	данные отсутствуют	данные отсутствуют
308	735778.59	1289904.01	данные отсутствуют	данные отсутствуют
309	735780.83	1289904.01	данные отсутствуют	данные отсутствуют
309	735780.83	1289904.01	данные отсутствуют	данные отсутствуют
310	735780.83	1289901.77	данные отсутствуют	данные отсутствуют
Государственный регистратор			ФГИС ЕГРН	
полное наименование должности			подпись	
			инициалы, фамилия	

М.П.

Выписка из Единого государственного реестра недвижимости об объекте недвижимости
Сведения о частях земельного участка

Земельный участок				
(вид объекта недвижимости)				
Лист № _____ Раздела 4.2		Всего листов раздела 4.2 : _____		Всего разделов: _____
30.09.2021 № 99/2021/420699649				
Кадастровый номер:			02:22:000000:3826	
Номер точки	Координаты, м		Описание закрепления на местности	Средняя квадратическая погрешность определения координат характерных точек границы части земельного участка, м
	X	Y		
1	2	3	4	5
310	735780.83	1289901.77	данные отсутствуют	данные отсутствуют
311	734774.89	1289340.28	данные отсутствуют	данные отсутствуют
312	734933.15	1289425.6	данные отсутствуют	данные отсутствуют
313	734933.15	1289427.04	данные отсутствуют	данные отсутствуют
313	734933.15	1289427.04	данные отсутствуют	данные отсутствуют
314	734935.39	1289427.04	данные отсутствуют	данные отсутствуют
314	734935.39	1289427.04	данные отсутствуют	данные отсутствуют
315	734935.39	1289426.81	данные отсутствуют	данные отсутствуют
316	734968.18	1289444.49	данные отсутствуют	данные отсутствуют
317	735173.8	1289552.62	данные отсутствуют	данные отсутствуют
318	735172.32	1289552.62	данные отсутствуют	данные отсутствуют
318	735172.32	1289552.62	данные отсутствуют	данные отсутствуют
319	735172.32	1289554.86	данные отсутствуют	данные отсутствуют
319	735172.32	1289554.86	данные отсутствуют	данные отсутствуют
320	735174.56	1289554.86	данные отсутствуют	данные отсутствуют
320	735174.56	1289554.86	данные отсутствуют	данные отсутствуют
321	735174.56	1289553.02	данные отсутствуют	данные отсутствуют
Государственный регистратор			ФГИС ЕГРН	
полное наименование должности			подпись	
			инициалы, фамилия	

М.П.

Земельный участок				
(вид объекта недвижимости)				
Лист № _____ Раздела <u>4.2</u>		Всего листов раздела <u>4.2</u> : _____		Всего разделов: _____
30.09.2021 № 99/2021/420699649				
Кадастровый номер:			02:22:000000:3826	
Номер точки	Координаты, м		Описание закрепления на местности	Средняя квадратическая погрешность определения координат характерных точек границы части земельного участка, м
	X	Y		
1	2	3	4	5
322	735398.66	1289672.89	данные отсутствуют	данные отсутствуют
323	735397.05	1289672.89	данные отсутствуют	данные отсутствуют
323	735397.05	1289672.89	данные отсутствуют	данные отсутствуют
324	735397.05	1289675.13	данные отсутствуют	данные отсутствуют
324	735397.05	1289675.13	данные отсутствуют	данные отсутствуют
325	735399.29	1289675.13	данные отсутствуют	данные отсутствуют
325	735399.29	1289675.13	данные отсутствуют	данные отсутствуют
326	735399.29	1289673.23	данные отсутствуют	данные отсутствуют
327	735496.09	1289725.01	данные отсутствуют	данные отсутствуют
328	735514.59	1289787.07	данные отсутствуют	данные отсутствуют
329	735152.75	1289593.53	данные отсутствуют	данные отсутствуют
330	734946.65	1289485.15	данные отсутствуют	данные отсутствуют
331	734764.31	1289386.84	данные отсутствуют	данные отсутствуют
332	735376.81	1289707.04	данные отсутствуют	данные отсутствуют
332	735376.81	1289707.04	данные отсутствуют	данные отсутствуют
333	735375.75	1289709.01	данные отсутствуют	данные отсутствуют
333	735375.75	1289709.01	данные отсутствуют	данные отсутствуют
Государственный регистратор			ФГИС ЕГРН	
полное наименование должности			подпись	
			инициалы, фамилия	

М.П.

Земельный участок				
(вид объекта недвижимости)				
Лист № _____ Раздела <u>4.2</u>		Всего листов раздела <u>4.2</u> : _____		Всего разделов: _____
30.09.2021 № 99/2021/420699649				
Кадастровый номер:			02:22:000000:3826	
Номер точки	Координаты, м		Описание закрепления на местности	Средняя квадратическая погрешность определения координат характерных точек границы части земельного участка, м
	X	Y		
1	2	3	4	5
334	735377.72	1289710.07	данные отсутствуют	данные отсутствуют
334	735377.72	1289710.07	данные отсутствуют	данные отсутствуют
335	735378.78	1289708.1	данные отсутствуют	данные отсутствуют
335	735378.78	1289708.1	данные отсутствуют	данные отсутствуют
336	735381.68	1289689.28	данные отсутствуют	данные отсутствуют
336	735381.68	1289689.28	данные отсутствуют	данные отсутствуют
337	735381.68	1289691.52	данные отсутствуют	данные отсутствуют
337	735381.68	1289691.52	данные отсутствуют	данные отсутствуют
338	735383.92	1289691.52	данные отсутствуют	данные отсутствуют
338	735383.92	1289691.52	данные отсутствуют	данные отсутствуют
339	735383.92	1289689.28	данные отсутствуют	данные отсутствуют
339	735383.92	1289689.28	данные отсутствуют	данные отсутствуют
340	735178.74	1289600.94	данные отсутствуют	данные отсутствуют
340	735178.74	1289600.94	данные отсутствуют	данные отсутствуют
341	735177.68	1289602.91	данные отсутствуют	данные отсутствуют
341	735177.68	1289602.91	данные отсутствуют	данные отсутствуют
342	735179.65	1289603.97	данные отсутствуют	данные отсутствуют
Государственный регистратор			ФГИС ЕГРН	
полное наименование должности			подпись	
			инициалы, фамилия	

М.П.

Выписка из Единого государственного реестра недвижимости об объекте недвижимости
Сведения о частях земельного участка

Земельный участок				
(вид объекта недвижимости)				
Лист № _____ Раздела 4.2		Всего листов раздела 4.2 : _____		Всего разделов: _____
30.09.2021 № 99/2021/420699649				
Кадастровый номер:			02:22:000000:3826	
Номер точки	Координаты, м		Описание закрепления на местности	Средняя квадратическая погрешность определения координат характерных точек границы части земельного участка, м
	X	Y		
1	2	3	4	5
342	735179.65	1289603.97	данные отсутствуют	данные отсутствуют
343	735180.71	1289602	данные отсутствуют	данные отсутствуют
343	735180.71	1289602	данные отсутствуют	данные отсутствуют
344	735163.26	1289573.29	данные отсутствуют	данные отсутствуют
345	735163.26	1289575.53	данные отсутствуют	данные отсутствуют
345	735163.26	1289575.53	данные отсутствуют	данные отсутствуют
346	735165.5	1289575.53	данные отсутствуют	данные отсутствуют
347	735165.5	1289573.29	данные отсутствуют	данные отсутствуют
347	735165.5	1289573.29	данные отсутствуют	данные отсутствуют
348	734966.89	1289487.48	данные отсутствуют	данные отсутствуют
348	734966.89	1289487.48	данные отсутствуют	данные отсутствуют
349	734965.84	1289489.45	данные отсутствуют	данные отсутствуют
349	734965.84	1289489.45	данные отсутствуют	данные отсутствуют
350	734967.81	1289490.51	данные отсутствуют	данные отсутствуют
350	734967.81	1289490.51	данные отсутствуют	данные отсутствуют
351	734968.86	1289488.53	данные отсутствуют	данные отсутствуют
351	734968.86	1289488.53	данные отсутствуют	данные отсутствуют
Государственный регистратор			ФГИС ЕГРН	
полное наименование должности			подпись	
			инициалы, фамилия	

М.П.

Выписка из Единого государственного реестра недвижимости об объекте недвижимости
Сведения о частях земельного участка

Земельный участок				
(вид объекта недвижимости)				
Лист № _____ Раздела 4.2		Всего листов раздела 4.2 : _____		Всего разделов: _____
30.09.2021 № 99/2021/420699649				
Кадастровый номер:			02:22:000000:3826	
Номер точки	Координаты, м		Описание закрепления на местности	Средняя квадратическая погрешность определения координат характерных точек границы части земельного участка, м
	X	Y		
1	2	3	4	5
352	734956.67	1289462.67	данные отсутствуют	данные отсутствуют
353	734956.67	1289464.91	данные отсутствуют	данные отсутствуют
353	734956.67	1289464.91	данные отсутствуют	данные отсутствуют
354	734958.91	1289464.91	данные отсутствуют	данные отсутствуют
355	734958.91	1289462.67	данные отсутствуют	данные отсутствуют
356	737769.95	1290915.76	данные отсутствуют	данные отсутствуют
357	738006.96	1291041.4	данные отсутствуют	данные отсутствуют
358	737962.89	1291070.09	данные отсутствуют	данные отсутствуют
359	737750.55	1290957.53	данные отсутствуют	данные отсутствуют
360	737749.4	1290956.93	данные отсутствуют	данные отсутствуют
361	737748.37	1290956.38	данные отсутствуют	данные отсутствуют
362	737656.59	1290907.38	данные отсутствуют	данные отсутствуют
363	737580.8	1290814.76	данные отсутствуют	данные отсутствуют
364	737759.94	1290934.98	данные отсутствуют	данные отсутствуют
364	737759.94	1290934.98	данные отсутствуют	данные отсутствуют
365	737758.56	1290933.22	данные отсутствуют	данные отсутствуют
365	737758.56	1290933.22	данные отсутствуют	данные отсутствуют
Государственный регистратор			ФГИС ЕГРН	
полное наименование должности			подпись	
			инициалы, фамилия	

М.П.

Земельный участок				
(вид объекта недвижимости)				
Лист №		Раздела 4.2		Всего листов раздела 4.2 : ____
				Всего разделов: ____
				Всего листов выписки: ____
30.09.2021 № 99/2021/420699649				
Кадастровый номер:			02:22:000000:3826	
Номер точки	Координаты, м		Описание закрепления на местности	Средняя квадратическая погрешность определения координат характерных точек границы части земельного участка, м
	X	Y		
1	2	3	4	5
366	735783.09	1289853.55	данные отсутствуют	данные отсутствуют
367	735922.76	1289927.95	данные отсутствуют	данные отсутствуют
368	736153.6	1290052.41	данные отсутствуют	данные отсутствуют
369	736394.98	1290178.74	данные отсутствуют	данные отсутствуют
370	736628.58	1290305.85	данные отсутствуют	данные отсутствуют
371	736906.41	1290453.69	данные отсутствуют	данные отсутствуют
372	736985.53	1290547.89	данные отсутствуют	данные отсутствуют
373	736978.12	1290543.94	данные отсутствуют	данные отсутствуют
374	736975.88	1290542.75	данные отсутствуют	данные отсутствуют
375	736784.75	1290441.05	данные отсутствуют	данные отсутствуют
376	736782.93	1290440.08	данные отсутствуют	данные отсутствуют
377	736606.88	1290346.4	данные отсутствуют	данные отсутствуют
378	736581.5	1290332.59	данные отсутствуют	данные отсутствуют
379	736580.59	1290332.1	данные отсутствуют	данные отсутствуют
380	736384.01	1290225.14	данные отсутствуют	данные отсутствуют
381	736382.23	1290224.17	данные отсутствуют	данные отсутствуют
382	736373.48	1290219.41	данные отсутствуют	данные отсутствуют
Государственный регистратор				ФГИС ЕГРН
полное наименование должности			подпись	инициалы, фамилия

М.П.

Земельный участок				
(вид объекта недвижимости)				
Лист №		Раздела 4.2		Всего листов раздела 4.2 : ____
				Всего разделов: ____
				Всего листов выписки: ____
30.09.2021 № 99/2021/420699649				
Кадастровый номер:			02:22:000000:3826	
Номер точки	Координаты, м		Описание закрепления на местности	Средняя квадратическая погрешность определения координат характерных точек границы части земельного участка, м
	X	Y		
1	2	3	4	5
383	736175.82	1290115.96	данные отсутствуют	данные отсутствуют
384	736174.67	1290115.36	данные отсутствуют	данные отсутствуют
385	736132.14	1290093.1	данные отсутствуют	данные отсутствуют
386	735977.93	1290009.95	данные отсутствуют	данные отсутствуют
387	735977.22	1290009.57	данные отсутствуют	данные отсутствуют
388	735901.09	1289968.52	данные отсутствуют	данные отсутствуют
389	735779.99	1289904.01	данные отсутствуют	данные отсутствуют
390	735778.59	1289903.27	данные отсутствуют	данные отсутствуют
391	735739.26	1289882.32	данные отсутствуют	данные отсутствуют
392	736619.21	1290324.66	данные отсутствуют	данные отсутствуют
393	736144.2	1290071.18	данные отсутствуют	данные отсутствуют
394	735912.28	1289947.23	данные отсутствуют	данные отсутствуют
395	734780.25	1289316.68	данные отсутствуют	данные отсутствуют
396	734945.18	1289402.34	данные отсутствуют	данные отсутствуют
397	735497.81	1289700.31	данные отсутствуют	данные отсутствуют
398	735492.41	1289712.65	данные отсутствуют	данные отсутствуют
399	735505.55	1289756.74	данные отсутствуют	данные отсутствуют
Государственный регистратор				ФГИС ЕГРН
полное наименование должности			подпись	инициалы, фамилия

М.П.

Выписка из Единого государственного реестра недвижимости об объекте недвижимости
Сведения о частях земельного участка

Земельный участок				
(вид объекта недвижимости)				
Лист № __ Раздела 4.2		Всего листов раздела 4.2 : __		Всего разделов: __
30.09.2021 № 99/2021/420699649				
Кадастровый номер:			02:22:000000:3826	
Номер точки	Координаты, м		Описание закрепления на местности	Средняя квадратическая погрешность определения координат характерных точек границы части земельного участка, м
	X	Y		
1	2	3	4	5
400	735383.92	1289691.16	данные отсутствуют	данные отсутствуют
401	735381.68	1289689.95	данные отсутствуют	данные отсутствуют
402	735165.5	1289573.39	данные отсутствуют	данные отсутствуют
403	735165.31	1289573.29	данные отсутствуют	данные отсутствуют
404	734923.82	1289443.08	данные отсутствуют	данные отсутствуют
405	734769.72	1289363.04	данные отсутствуют	данные отсутствуют
406	735399.29	1289672.89	данные отсутствуют	данные отсутствуют
407	735174.56	1289552.62	данные отсутствуют	данные отсутствуют
408	734933.15	1289424.8	данные отсутствуют	данные отсутствуют
409	734935.39	1289424.8	данные отсутствуют	данные отсутствуют
410	737656.43	1290907.18	данные отсутствуют	данные отсутствуют
411	737749.4	1290956.72	данные отсутствуют	данные отсутствуют
412	737750.93	1290957.53	данные отсутствуют	данные отсутствуют
413	737962.57	1291070.3	данные отсутствуют	данные отсутствуют
414	737930.03	1291091.49	данные отсутствуют	данные отсутствуют
415	737709.62	1290974.05	данные отсутствуют	данные отсутствуют
416	737709.45	1290972.4	данные отсутствуют	данные отсутствуют
Государственный регистратор			ФГИС ЕГРН	
полное наименование должности			подпись	
			инициалы, фамилия	

М.П.

Выписка из Единого государственного реестра недвижимости об объекте недвижимости
Сведения о частях земельного участка

Земельный участок				
(вид объекта недвижимости)				
Лист № __ Раздела 4.2		Всего листов раздела 4.2 : __		Всего разделов: __
30.09.2021 № 99/2021/420699649				
Кадастровый номер:			02:22:000000:3826	
Номер точки	Координаты, м		Описание закрепления на местности	Средняя квадратическая погрешность определения координат характерных точек границы части земельного участка, м
	X	Y		
1	2	3	4	5
416	737709.45	1290972.4	данные отсутствуют	данные отсутствуют
417	737709.06	1290971.96	данные отсутствуют	данные отсутствуют
417	737709.06	1290971.96	данные отсутствуют	данные отсутствуют
418	737709.3	1290971.78	данные отсутствуют	данные отсутствуют
418	737709.3	1290971.78	данные отсутствуют	данные отсутствуют
419	735738.78	1289882.63	данные отсутствуют	данные отсутствуют
420	735814.15	1289923.24	данные отсутствуют	данные отсутствуют
421	736174.67	1290115.33	данные отсутствуют	данные отсутствуют
422	736175.85	1290115.96	данные отсутствуют	данные отсутствуют
423	736381.77	1290225.68	данные отсутствуют	данные отсутствуют
424	736383.14	1290226.41	данные отсутствуют	данные отсутствуют
425	736580.59	1290331.62	данные отсутствуют	данные отсутствуют
426	736582.42	1290332.59	данные отсутствуют	данные отсутствуют
427	736618.34	1290351.73	данные отсутствуют	данные отсутствуют
428	736782.93	1290440.54	данные отсутствуют	данные отсутствуют
429	736783.87	1290441.05	данные отсутствуют	данные отсутствуют
430	736817.08	1290458.97	данные отсутствуют	данные отсутствуют
Государственный регистратор			ФГИС ЕГРН	
полное наименование должности			подпись	
			инициалы, фамилия	

М.П.

Земельный участок				
(вид объекта недвижимости)				
Лист №		Раздела 4.2		Всего листов раздела 4.2 : ____
				Всего разделов: ____
				Всего листов выписки: ____
30.09.2021 № 99/2021/420699649				
Кадастровый номер:				02:22:000000:3826
Номер точки	Координаты, м		Описание закрепления на местности	Средняя квадратическая погрешность определения координат характерных точек границы части земельного участка, м
	X	Y		
1	2	3	4	5
431	736975.88	1290542.19	данные отсутствуют	данные отсутствуют
432	736978.12	1290543.37	данные отсутствуют	данные отсутствуют
433	736984.58	1290546.75	данные отсутствуют	данные отсутствуют
434	737053.78	1290622.59	данные отсутствуют	данные отсутствуют
435	736998.45	1290592.41	данные отсутствуют	данные отсутствуют
436	736801.21	1290489.04	данные отсутствуют	данные отсутствуют
437	736602.33	1290381.73	данные отсутствуют	данные отсутствуют
438	735798.09	1289953.21	данные отсутствуют	данные отсутствуют
439	735706.47	1289903.83	данные отсутствуют	данные отсутствуют
440	734769.52	1289363.92	данные отсутствуют	данные отсутствуют
441	734956.67	1289464	данные отсутствуют	данные отсутствуют
442	734958.37	1289464.91	данные отсутствуют	данные отсутствуют
443	735163.26	1289574.48	данные отсутствуют	данные отсутствуют
444	735165.23	1289575.53	данные отсутствуют	данные отсутствуют
445	735187.11	1289587.23	данные отсутствуют	данные отсутствуют
446	735381.68	1289690.24	данные отсутствуют	данные отсутствуют
447	735383.92	1289691.42	данные отсутствуют	данные отсутствуют
Государственный регистратор				ФГИС ЕГРН
полное наименование должности			подпись	инициалы, фамилия

М.П.

Земельный участок				
(вид объекта недвижимости)				
Лист №		Раздела 4.2		Всего листов раздела 4.2 : ____
				Всего разделов: ____
				Всего листов выписки: ____
30.09.2021 № 99/2021/420699649				
Кадастровый номер:				02:22:000000:3826
Номер точки	Координаты, м		Описание закрепления на местности	Средняя квадратическая погрешность определения координат характерных точек границы части земельного участка, м
	X	Y		
1	2	3	4	5
448	735386.5	1289692.79	данные отсутствуют	данные отсутствуют
449	735505.62	1289756.98	данные отсутствуют	данные отсутствуют
450	735518.69	1289800.83	данные отсутствуют	данные отсутствуют
451	735517.42	1289801.96	данные отсутствуют	данные отсутствуют
452	735370.55	1289722.81	данные отсутствуют	данные отсутствуют
453	735171.16	1289617.25	данные отсутствуют	данные отсутствуют
454	734761.7	1289398.3	данные отсутствуют	данные отсутствуют
455	739484.77	1287196.7	данные отсутствуют	данные отсутствуют
456	739531.22	1287203.55	данные отсутствуют	данные отсутствуют
457	739031.25	1288581.66	данные отсутствуют	данные отсутствуют
458	738964.25	1288761.07	данные отсутствуют	данные отсутствуют
459	738924.86	1288871.92	данные отсутствуют	данные отсутствуют
460	738877.49	1288867.87	данные отсутствуют	данные отсутствуют
461	738921	1288745.42	данные отсутствуют	данные отсутствуют
462	738988.02	1288565.94	данные отсутствуют	данные отсутствуют
463	738942.74	1288752.26	данные отсутствуют	данные отсутствуют
463	738942.74	1288752.26	данные отсутствуют	данные отсутствуют
Государственный регистратор				ФГИС ЕГРН
полное наименование должности			подпись	инициалы, фамилия

М.П.

Выписка из Единого государственного реестра недвижимости об объекте недвижимости
Сведения о частях земельного участка

Земельный участок				
(вид объекта недвижимости)				
Лист № _____ Раздела 4.2		Всего листов раздела 4.2 : _____		Всего разделов: _____
30.09.2021 № 99/2021/420699649				
Кадастровый номер:			02:22:000000:3826	
Номер точки	Координаты, м		Описание закрепления на местности	Средняя квадратическая погрешность определения координат характерных точек границы части земельного участка, м
	X	Y		
1	2	3	4	5
464	738942.74	1288754.5	данные отсутствуют	данные отсутствуют
464	738942.74	1288754.5	данные отсутствуют	данные отсутствуют
465	738944.98	1288754.5	данные отсутствуют	данные отсутствуют
466	738944.98	1288752.26	данные отсутствуют	данные отсутствуют
467	739007.96	1288572.83	данные отсутствуют	данные отсутствуют
467	739007.96	1288572.83	данные отсутствуют	данные отсутствуют
468	739007.96	1288575.07	данные отсутствуют	данные отсутствуют
468	739007.96	1288575.07	данные отсутствуют	данные отсутствуют
469	739010.2	1288575.07	данные отсутствуют	данные отсутствуют
470	739010.2	1288572.83	данные отсутствуют	данные отсутствуют
471	739070.8	1288399.78	данные отсутствуют	данные отсутствуют
471	739070.8	1288399.78	данные отсутствуют	данные отсутствуют
472	739070.8	1288402.02	данные отсутствуют	данные отсутствуют
472	739070.8	1288402.02	данные отсутствуют	данные отсутствуют
473	739073.04	1288402.02	данные отсутствуют	данные отсутствуют
474	739073.04	1288399.78	данные отсутствуют	данные отсутствуют
475	739133.49	1288226.95	данные отсутствуют	данные отсутствуют
Государственный регистратор			ФГИС ЕГРН	
полное наименование должности			подпись	
			инициалы, фамилия	

М.П.

Выписка из Единого государственного реестра недвижимости об объекте недвижимости
Сведения о частях земельного участка

Земельный участок				
(вид объекта недвижимости)				
Лист № _____ Раздела 4.2		Всего листов раздела 4.2 : _____		Всего разделов: _____
30.09.2021 № 99/2021/420699649				
Кадастровый номер:			02:22:000000:3826	
Номер точки	Координаты, м		Описание закрепления на местности	Средняя квадратическая погрешность определения координат характерных точек границы части земельного участка, м
	X	Y		
1	2	3	4	5
475	739133.49	1288226.95	данные отсутствуют	данные отсутствуют
476	739133.49	1288229.19	данные отсутствуют	данные отсутствуют
476	739133.49	1288229.19	данные отсутствуют	данные отсутствуют
477	739135.73	1288229.19	данные отсутствуют	данные отсутствуют
478	739135.73	1288226.95	данные отсутствуют	данные отсутствуют
479	739196.09	1288054.45	данные отсутствуют	данные отсутствуют
479	739196.09	1288054.45	данные отсутствуют	данные отсутствуют
480	739196.09	1288056.69	данные отсутствуют	данные отсутствуют
480	739196.09	1288056.69	данные отсутствуют	данные отсутствуют
481	739198.33	1288056.69	данные отсутствуют	данные отсутствуют
482	739198.33	1288054.45	данные отсутствуют	данные отсутствуют
483	739259	1287881.02	данные отсутствуют	данные отсутствуют
483	739259	1287881.02	данные отсутствуют	данные отсутствуют
484	739259	1287883.26	данные отсутствуют	данные отсутствуют
484	739259	1287883.26	данные отсутствуют	данные отсутствуют
485	739261.24	1287883.26	данные отсутствуют	данные отсутствуют
486	739261.24	1287881.02	данные отсутствуют	данные отсутствуют
Государственный регистратор			ФГИС ЕГРН	
полное наименование должности			подпись	
			инициалы, фамилия	

М.П.

Земельный участок				
(вид объекта недвижимости)				
Лист №		Раздела 4.2		Всего листов раздела 4.2 : ____
				Всего разделов: ____
				Всего листов выписки: ____
30.09.2021 № 99/2021/420699649				
Кадастровый номер:			02:22:000000:3826	
Номер точки	Координаты, м		Описание закрепления на местности	Средняя квадратическая погрешность определения координат характерных точек границы части земельного участка, м
	X	Y		
1	2	3	4	5
487	739321.83	1287708.54	данные отсутствуют	данные отсутствуют
487	739321.83	1287708.54	данные отсутствуют	данные отсутствуют
487	739321.83	1287708.54	данные отсутствуют	данные отсутствуют
488	739321.83	1287710.78	данные отсутствуют	данные отсутствуют
488	739321.83	1287710.78	данные отсутствуют	данные отсутствуют
489	739324.07	1287710.78	данные отсутствуют	данные отсутствуют
489	739324.07	1287710.78	данные отсутствуют	данные отсутствуют
490	739324.07	1287708.54	данные отсутствуют	данные отсутствуют
490	739324.07	1287708.54	данные отсутствуют	данные отсутствуют
491	739384.64	1287528.28	данные отсутствуют	данные отсутствуют
491	739384.64	1287528.28	данные отсутствуют	данные отсутствуют
491	739384.64	1287528.28	данные отсутствуют	данные отсутствуют
492	739384.94	1287534.82	данные отсутствуют	данные отсутствуют
492	739384.94	1287534.82	данные отсутствуют	данные отсутствуют
492	739384.94	1287534.82	данные отсутствуют	данные отсутствуют
492	739384.94	1287534.82	данные отсутствуют	данные отсутствуют
493	739390.86	1287534.55	данные отсутствуют	данные отсутствуют
493	739390.86	1287534.55	данные отсутствуют	данные отсутствуют
Государственный регистратор				ФГИС ЕГРН
полное наименование должности			подпись	инициалы, фамилия

М.П.

Земельный участок				
(вид объекта недвижимости)				
Лист №		Раздела 4.2		Всего листов раздела 4.2 : ____
				Всего разделов: ____
				Всего листов выписки: ____
30.09.2021 № 99/2021/420699649				
Кадастровый номер:			02:22:000000:3826	
Номер точки	Координаты, м		Описание закрепления на местности	Средняя квадратическая погрешность определения координат характерных точек границы части земельного участка, м
	X	Y		
1	2	3	4	5
494	739390.57	1287528.01	данные отсутствуют	данные отсутствуют
494	739390.57	1287528.01	данные отсутствуют	данные отсутствуют
495	739462.82	1287319.78	данные отсутствуют	данные отсутствуют
495	739462.82	1287319.78	данные отсутствуют	данные отсутствуют
496	739462.82	1287322.02	данные отсутствуют	данные отсутствуют
496	739462.82	1287322.02	данные отсутствуют	данные отсутствуют
497	739465.06	1287322.02	данные отсутствуют	данные отсутствуют
497	739465.06	1287322.02	данные отсутствуют	данные отсутствуют
498	739465.06	1287319.78	данные отсутствуют	данные отсутствуют
498	739465.06	1287319.78	данные отсутствуют	данные отсутствуют
499	738578.89	1290605.01	данные отсутствуют	данные отсутствуют
500	737715.86	1291033.17	данные отсутствуют	данные отсутствуют
501	737710.26	1290980.13	данные отсутствуют	данные отсутствуют
502	738548.04	1290564.49	данные отсутствуют	данные отсутствуют
503	737506.27	1291117.08	данные отсутствуют	данные отсутствуют
503	737506.27	1291117.08	данные отсутствуют	данные отсутствуют
504	737345.68	1291232.01	данные отсутствуют	данные отсутствуют
Государственный регистратор				ФГИС ЕГРН
полное наименование должности			подпись	инициалы, фамилия

М.П.

Земельный участок				
(вид объекта недвижимости)				
Лист № _____ Раздела 4.2		Всего листов раздела 4.2 : _____		Всего разделов: _____
30.09.2021 № 99/2021/420699649				
Кадастровый номер:			02:22:000000:3826	
Номер точки	Координаты, м		Описание закрепления на местности	Средняя квадратическая погрешность определения координат характерных точек границы части земельного участка, м
	X	Y		
1	2	3	4	5
505	737143.32	1291348.25	данные отсутствуют	данные отсутствуют
506	737104.87	1291370.46	данные отсутствуют	данные отсутствуют
507	737070.93	1291332.33	данные отсутствуют	данные отсутствуют
508	737118.37	1291304.93	данные отсутствуют	данные отсутствуют
509	737485.29	1291094.16	данные отсутствуют	данные отсутствуют
510	737129.85	1291325.49	данные отсутствуют	данные отсутствуют
510	737129.85	1291325.49	данные отсутствуют	данные отсутствуют
511	737129.76	1291327.49	данные отсутствуют	данные отсутствуют
511	737129.76	1291327.49	данные отсутствуют	данные отсутствуют
512	737131.75	1291327.59	данные отсутствуют	данные отсутствуют
512	737131.75	1291327.59	данные отсутствуют	данные отсутствуют
513	737131.85	1291325.59	данные отсутствуют	данные отсутствуют
513	737131.85	1291325.59	данные отсутствуют	данные отсутствуют
514	734515.91	1290479.81	данные отсутствуют	данные отсутствуют
515	734518.96	1290481.04	данные отсутствуют	данные отсутствуют
516	734778.47	1290603.11	данные отсутствуют	данные отсутствуют
517	734510.53	1290503.59	данные отсутствуют	данные отсутствуют
Государственный регистратор				ФГИС ЕГРН
полное наименование должности			подпись	инициалы, фамилия

М.П.

Земельный участок				
(вид объекта недвижимости)				
Лист № _____ Раздела 4.2		Всего листов раздела 4.2 : _____		Всего разделов: _____
30.09.2021 № 99/2021/420699649				
Кадастровый номер:			02:22:000000:3826	
Номер точки	Координаты, м		Описание закрепления на местности	Средняя квадратическая погрешность определения координат характерных точек границы части земельного участка, м
	X	Y		
1	2	3	4	5
517	734510.53	1290503.59	данные отсутствуют	данные отсутствуют
518	734510.56	1290503.36	данные отсутствуют	данные отсутствуют
518	734510.56	1290503.36	данные отсутствуют	данные отсутствуют
519	739497.88	1287198.64	данные отсутствуют	данные отсутствуют
520	739108.69	1288274.58	данные отсутствуют	данные отсутствуют
521	738894.01	1288869.28	данные отсутствуют	данные отсутствуют
522	738863.09	1288866.64	данные отсутствуют	данные отсутствуют
523	739080.49	1288264.36	данные отсутствуют	данные отсутствуют
524	739467.59	1287194.17	данные отсутствуют	данные отсутствуют
525	733865.85	1286439.01	данные отсутствуют	данные отсутствуют
525	733865.85	1286439.01	данные отсутствуют	данные отсутствуют
526	733893.3	1286479.15	данные отсутствуют	данные отсутствуют
526	733893.3	1286479.15	данные отсутствуют	данные отсутствуют
527	733888.36	1286483.19	данные отсутствуют	данные отсутствуют
528	733886.81	1286474.14	данные отсутствуют	данные отсутствуют
529	733863.56	1286440.19	данные отсутствуют	данные отсутствуют
530	739501.99	1287199.24	данные отсутствуют	данные отсутствуют
Государственный регистратор				ФГИС ЕГРН
полное наименование должности			подпись	инициалы, фамилия

М.П.

Земельный участок				
(вид объекта недвижимости)				
Лист № _____ Раздела 4.2		Всего листов раздела 4.2 : _____		Всего разделов: _____
30.09.2021 № 99/2021/420699649				
Кадастровый номер:				02:22:000000:3826
Номер точки	Координаты, м		Описание закрепления на местности	Средняя квадратическая погрешность определения координат характерных точек границы части земельного участка, м
	X	Y		
1	2	3	4	5
531	739552.42	1287206.68	данные отсутствуют	данные отсутствуют
532	739468.59	1287448.94	данные отсутствуют	данные отсутствуют
533	739318.18	1287829.44	данные отсутствуют	данные отсутствуют
534	739234.21	1287899.06	данные отсутствуют	данные отсутствуют
535	739089.39	1288052.7	данные отсутствуют	данные отсутствуют
536	739045.08	1288109.05	данные отсутствуют	данные отсутствуют
537	739092.42	1287976.64	данные отсутствуют	данные отсутствуют
538	739199.49	1287863.05	данные отсутствуют	данные отсутствуют
539	739276.89	1287797.23	данные отсутствуют	данные отсутствуют
540	739421.89	1287430.83	данные отсутствуют	данные отсутствуют
541	738918.84	1288269.57	данные отсутствуют	данные отсутствуют
542	738779.79	1288446.38	данные отсутствуют	данные отсутствуют
543	738604.54	1288645.81	данные отсутствуют	данные отсутствуют
544	738501.67	1288758.21	данные отсутствуют	данные отсутствуют
545	738473.31	1288749.67	данные отсутствуют	данные отсутствуют
545	738473.31	1288749.67	данные отсутствуют	данные отсутствуют
546	738461.73	1288727.67	данные отсутствуют	данные отсутствуют
Государственный регистратор				ФГИС ЕГРН
полное наименование должности			подпись	инициалы, фамилия

М.П.

Раздел 4.2

Выписка из Единого государственного реестра недвижимости об объекте недвижимости
Сведения о частях земельного участка

Земельный участок				
(вид объекта недвижимости)				
Лист № _____ Раздела 4.2		Всего листов раздела 4.2 : _____		Всего разделов: _____
30.09.2021 № 99/2021/420699649				
Кадастровый номер:				02:22:000000:3826
Номер точки	Координаты, м		Описание закрепления на местности	Средняя квадратическая погрешность определения координат характерных точек границы части земельного участка, м
	X	Y		
1	2	3	4	5
547	738568.84	1288610.79	данные отсутствуют	данные отсутствуют
548	738743.17	1288412.19	данные отсутствуют	данные отсутствуют
549	738971.4	1288121.98	данные отсутствуют	данные отсутствуют
550	737771.61	1289407.09	данные отсутствуют	данные отсутствуют
551	737786.93	1289433.62	данные отсутствуют	данные отсутствуют
552	737561	1289612.46	данные отсутствуют	данные отсутствуют
553	737349.74	1289745.53	данные отсутствуют	данные отсутствуют
554	737433.41	1289853.7	данные отсутствуют	данные отсутствуют
555	737549.27	1289982.78	данные отсутствуют	данные отсутствуют
556	737781.13	1290253.46	данные отсутствуют	данные отсутствуют
557	737952.37	1290493.09	данные отсутствуют	данные отсутствуют
558	738081.31	1290672.4	данные отсутствуют	данные отсутствуют
559	738235.82	1290892.36	данные отсутствуют	данные отсутствуют
560	738169.11	1290935.82	данные отсутствуют	данные отсутствуют
561	737997.95	1290720.31	данные отсутствуют	данные отсутствуют
562	737708.27	1290336.45	данные отсутствуют	данные отсутствуют
563	737543.21	1290112.31	данные отсутствуют	данные отсутствуют
Государственный регистратор				ФГИС ЕГРН
полное наименование должности			подпись	инициалы, фамилия

М.П.

Выписка из Единого государственного реестра недвижимости об объекте недвижимости
Сведения о частях земельного участка

Земельный участок				
(вид объекта недвижимости)				
Лист № __ Раздела 4.2		Всего листов раздела 4.2 : __		Всего разделов: __
30.09.2021 № 99/2021/420699649				
Кадастровый номер:			02:22:000000:3826	
Номер точки	Координаты, м		Описание закрепления на местности	Средняя квадратическая погрешность определения координат характерных точек границы части земельного участка, м
	X	Y		
1	2	3	4	5
564	737484.5	1290023.26	данные отсутствуют	данные отсутствуют
565	737397.68	1289902.04	данные отсутствуют	данные отсутствуют
566	737284.47	1289755.99	данные отсутствуют	данные отсутствуют
567	737251.21	1289773.62	данные отсутствуют	данные отсутствуют
568	737240.45	1289759.16	данные отсутствуют	данные отсутствуют
569	737251.39	1289750.6	данные отсутствуют	данные отсутствуют
570	737258.51	1289752.88	данные отсутствуют	данные отсутствуют
571	737310.42	1289709.16	данные отсутствуют	данные отсутствуют
572	737317.93	1289704.99	данные отсутствуют	данные отсутствуют
573	737318.73	1289705.96	данные отсутствуют	данные отсутствуют
574	737337.73	1289694	данные отсутствуют	данные отсутствуют
575	737560.63	1289570.27	данные отсутствуют	данные отсутствуют
576	737585.11	1289545.41	данные отсутствуют	данные отсутствуют
577	737651.73	1289488.48	данные отсутствуют	данные отсутствуют
578	735839.01	1287188.49	данные отсутствуют	данные отсутствуют
579	735840.51	1287190.51	данные отсутствуют	данные отсутствуют
580	735911.82	1287289.51	данные отсутствуют	данные отсутствуют
Государственный регистратор				ФГИС ЕГРН
полное наименование должности			подпись	инициалы, фамилия

М.П.

Выписка из Единого государственного реестра недвижимости об объекте недвижимости
Сведения о частях земельного участка

Земельный участок				
(вид объекта недвижимости)				
Лист № __ Раздела 4.2		Всего листов раздела 4.2 : __		Всего разделов: __
30.09.2021 № 99/2021/420699649				
Кадастровый номер:			02:22:000000:3826	
Номер точки	Координаты, м		Описание закрепления на местности	Средняя квадратическая погрешность определения координат характерных точек границы части земельного участка, м
	X	Y		
1	2	3	4	5
580	735911.82	1287289.51	данные отсутствуют	данные отсутствуют
581	736076.4	1287510.38	данные отсутствуют	данные отсутствуют
582	736152.99	1287616.1	данные отсутствуют	данные отсутствуют
582	736152.99	1287616.1	данные отсутствуют	данные отсутствуют
583	736295.32	1287814.26	данные отсутствуют	данные отсутствуют
583	736295.32	1287814.26	данные отсутствуют	данные отсутствуют
584	736364.59	1287905.01	данные отсутствуют	данные отсутствуют
584	736364.59	1287905.01	данные отсутствуют	данные отсутствуют
585	736374.33	1287917.24	данные отсутствуют	данные отсутствуют
585	736374.33	1287917.24	данные отсутствуют	данные отсутствуют
586	736381	1287925.5	данные отсутствуют	данные отсутствуют
586	736381	1287925.5	данные отсутствуют	данные отсутствуют
587	736383.14	1287927.84	данные отсутствуют	данные отсутствуют
587	736383.14	1287927.84	данные отсутствуют	данные отсутствуют
588	736348.6	1287973.36	данные отсутствуют	данные отсутствуют
589	735788.12	1287196.37	данные отсутствуют	данные отсутствуют
590	735386.08	1286651	данные отсутствуют	данные отсутствуют
Государственный регистратор				ФГИС ЕГРН
полное наименование должности			подпись	инициалы, фамилия

М.П.

Земельный участок				
(вид объекта недвижимости)				
Лист № _____ Раздела 4.2		Всего листов раздела 4.2 : _____		Всего разделов: _____
30.09.2021 № 99/2021/420699649				
Кадастровый номер:			02:22:000000:3826	
Номер точки	Координаты, м		Описание закрепления на местности	Средняя квадратическая погрешность определения координат характерных точек границы части земельного участка, м
	X	Y		
1	2	3	4	5
591	735398.8	1286595.01	данные отсутствуют	данные отсутствуют
591	735398.8	1286595.01	данные отсутствуют	данные отсутствуют
591	735398.8	1286595.01	данные отсутствуют	данные отсутствуют
592	734896.78	1285908.41	данные отсутствуют	данные отсутствуют
592	734896.78	1285908.41	данные отсутствуют	данные отсутствуют
593	735335.77	1286536.06	данные отсутствуют	данные отсутствуют
593	735335.77	1286536.06	данные отсутствуют	данные отсутствуют
593	735335.77	1286536.06	данные отсутствуют	данные отсутствуют
594	735327.63	1286571.72	данные отсутствуют	данные отсутствуют
595	735102.17	1286265.88	данные отсутствуют	данные отсутствуют
596	734881.74	1285958.56	данные отсутствуют	данные отсутствуют
597	734349.23	1286240.72	данные отсутствуют	данные отсутствуют
598	734155.1	1286350.54	данные отсутствуют	данные отсутствуют
599	733936.9	1286402.44	данные отсутствуют	данные отсутствуют
600	734131.86	1286306.25	данные отсутствуют	данные отсутствуют
601	734213.13	1286260.27	данные отсутствуют	данные отсутствуют
602	734838.44	1285988.01	данные отсутствуют	данные отсутствуют
Государственный регистратор			ФГИС ЕГРН	
полное наименование должности			подпись	
			инициалы, фамилия	

М.П.

Раздел 4.2

Земельный участок				
(вид объекта недвижимости)				
Лист № _____ Раздела 4.2		Всего листов раздела 4.2 : _____		Всего разделов: _____
30.09.2021 № 99/2021/420699649				
Кадастровый номер:			02:22:000000:3826	
Номер точки	Координаты, м		Описание закрепления на местности	Средняя квадратическая погрешность определения координат характерных точек границы части земельного участка, м
	X	Y		
1	2	3	4	5
603	734923.52	1286015.17	данные отсутствуют	данные отсутствуют
604	734957.25	1285994.87	данные отсутствуют	данные отсутствуют
605	734959.55	1285998.15	данные отсутствуют	данные отсутствуют
606	734924.04	1286019.53	данные отсутствуют	данные отсутствуют
607	734837.56	1285991.93	данные отсутствуют	данные отсутствуют
608	734824.28	1285990.19	данные отсутствуют	данные отсутствуют
609	734813.84	1285992.67	данные отсутствуют	данные отсутствуют
610	734711.93	1286044.59	данные отсутствуют	данные отсутствуют
611	734504.14	1286154.82	данные отсутствуют	данные отсутствуют
612	734331.25	1286251.24	данные отсутствуют	данные отсутствуют
613	734149.84	1286351.01	данные отсутствуют	данные отсутствуют
614	734040.69	1286404.86	данные отсутствуют	данные отсутствуют
615	733947.29	1286451.85	данные отсутствуют	данные отсутствуют
616	733902.36	1286474.28	данные отсутствуют	данные отсутствуют
617	733888.47	1286483.83	данные отсутствуют	данные отсутствуют
618	733887.73	1286479.48	данные отсутствуют	данные отсутствуют
619	733900.32	1286470.82	данные отсутствуют	данные отсутствуют
Государственный регистратор			ФГИС ЕГРН	
полное наименование должности			подпись	
			инициалы, фамилия	

М.П.

Выписка из Единого государственного реестра недвижимости об объекте недвижимости
Сведения о частях земельного участка

Земельный участок				
(вид объекта недвижимости)				
Лист № _____ Раздела 4.2		Всего листов раздела 4.2 : _____		Всего разделов: _____
30.09.2021 № 99/2021/420699649				
Кадастровый номер:			02:22:000000:3826	
Номер точки	Координаты, м		Описание закрепления на местности	Средняя квадратическая погрешность определения координат характерных точек границы части земельного участка, м
	X	Y		
1	2	3	4	5
620	733945.49	1286448.27	данные отсутствуют	данные отсутствуют
621	734038.92	1286401.28	данные отсутствуют	данные отсутствуют
622	734148	1286347.47	данные отсутствуют	данные отсутствуют
623	734329.32	1286247.74	данные отсутствуют	данные отсутствуют
624	734502.23	1286151.3	данные отсутствуют	данные отсутствуют
625	734710.09	1286041.05	данные отсутствуют	данные отсутствуют
626	734812.45	1285988.89	данные отсутствуют	данные отсутствуют
627	734824.06	1285986.13	данные отсутствуют	данные отсутствуют
628	739112.4	1287920.74	данные отсутствуют	данные отсутствуют
629	739205.78	1287962.66	данные отсутствуют	данные отсутствуют
630	739418.48	1288057.39	данные отсутствуют	данные отсутствуют
631	739416.84	1288061.03	данные отсутствуют	данные отсутствуют
632	739204.14	1287966.3	данные отсутствуют	данные отсутствуют
633	739111.05	1287924.52	данные отсутствуют	данные отсутствуют
634	738423.77	1287617.26	данные отсутствуют	данные отсутствуют
635	738436.04	1287625.84	данные отсутствуют	данные отсутствуют
636	738648.9	1287716.84	данные отсутствуют	данные отсутствуют
Государственный регистратор			ФГИС ЕГРН	
полное наименование должности			подпись	
			инициалы, фамилия	

М.П.

Выписка из Единого государственного реестра недвижимости об объекте недвижимости
Сведения о частях земельного участка

Земельный участок				
(вид объекта недвижимости)				
Лист № _____ Раздела 4.2		Всего листов раздела 4.2 : _____		Всего разделов: _____
30.09.2021 № 99/2021/420699649				
Кадастровый номер:			02:22:000000:3826	
Номер точки	Координаты, м		Описание закрепления на местности	Средняя квадратическая погрешность определения координат характерных точек границы части земельного участка, м
	X	Y		
1	2	3	4	5
637	738866.58	1287810.38	данные отсутствуют	данные отсутствуют
638	739052.62	1287893.9	данные отсутствуют	данные отсутствуют
639	739051.27	1287897.68	данные отсутствуют	данные отсутствуют
640	738864.98	1287814.06	данные отсутствуют	данные отсутствуют
641	738647.34	1287720.52	данные отсутствуют	данные отсутствуют
642	738434.08	1287629.36	данные отсутствуют	данные отсутствуют
643	738421.64	1287620.66	данные отсутствуют	данные отсутствуют
644	737121.47	1286830.14	данные отсутствуют	данные отсутствуют
645	737139.76	1286843.12	данные отсутствуют	данные отсутствуют
646	737304.64	1286908.6	данные отсутствуют	данные отсутствуют
647	737327.26	1286917.62	данные отсутствуют	данные отсутствуют
648	737340.32	1286922.78	данные отсутствуют	данные отсутствуют
649	737350.66	1286926.68	данные отсутствуют	данные отсутствуют
650	737506.42	1287029.28	данные отсутствуют	данные отсутствуют
651	737505.69	1287033.61	данные отсутствуют	данные отсутствуют
652	737348.82	1286930.28	данные отсутствуют	данные отсутствуют
653	737338.88	1286926.5	данные отсутствуют	данные отсутствуют
Государственный регистратор			ФГИС ЕГРН	
полное наименование должности			подпись	
			инициалы, фамилия	

М.П.

Земельный участок				
(вид объекта недвижимости)				
Лист № _____ Раздела 4.2		Всего листов раздела 4.2 : _____		Всего разделов: _____
30.09.2021 № 99/2021/420699649				
Кадастровый номер:			02:22:000000:3826	
Номер точки	Координаты, м		Описание закрепления на местности	Средняя квадратическая погрешность определения координат характерных точек границы части земельного участка, м
	X	Y		
1	2	3	4	5
654	737325.78	1286921.34	данные отсутствуют	данные отсутствуют
655	737303.16	1286912.32	данные отсутствуют	данные отсутствуют
656	737137.84	1286846.68	данные отсутствуют	данные отсутствуют
657	737120.07	1286834.06	данные отсутствуют	данные отсутствуют
658	738795.63	1288806.74	данные отсутствуют	данные отсутствуют
659	738850.23	1288822.77	данные отсутствуют	данные отсутствуют
660	738869.89	1288827.83	данные отсутствуют	данные отсутствуют
661	738898.31	1288834.46	данные отсутствуют	данные отсутствуют
662	738908.43	1288835.77	данные отсутствуют	данные отсутствуют
663	738942.48	1288839.99	данные отсутствуют	данные отсутствуют
664	738957.75	1288841.86	данные отсутствуют	данные отсутствуют
665	739064.06	1288852.78	данные отсутствуют	данные отсутствуют
666	739050.74	1288882.69	данные отсутствуют	данные отсутствуют
667	738782.72	1288842.84	данные отсутствуют	данные отсутствуют
668	738447.98	1288698.79	данные отсутствуют	данные отсутствуют
669	738505.78	1288719.57	данные отсутствуют	данные отсутствуют
670	738589.17	1288745.36	данные отсутствуют	данные отсутствуют
Государственный регистратор			ФГИС ЕГРН	
полное наименование должности			подпись	
			инициалы, фамилия	

М.П.

Раздел 4.2

Выписка из Единого государственного реестра недвижимости об объекте недвижимости
Сведения о частях земельного участка

Земельный участок				
(вид объекта недвижимости)				
Лист № _____ Раздела 4.2		Всего листов раздела 4.2 : _____		Всего разделов: _____
30.09.2021 № 99/2021/420699649				
Кадастровый номер:			02:22:000000:3826	
Номер точки	Координаты, м		Описание закрепления на местности	Средняя квадратическая погрешность определения координат характерных точек границы части земельного участка, м
	X	Y		
1	2	3	4	5
671	738624.07	1288755.8	данные отсутствуют	данные отсутствуют
672	738709.42	1288781.43	данные отсутствуют	данные отсутствуют
673	738733.99	1288788.64	данные отсутствуют	данные отсутствуют
674	738721.28	1288824.34	данные отсутствуют	данные отсутствуют
675	738446.23	1288698.24	данные отсутствуют	данные отсутствуют
676	735980.62	1287255.05	данные отсутствуют	данные отсутствуют
677	735992.04	1287270.43	данные отсутствуют	данные отсутствуют
678	736013.21	1287298.93	данные отсутствуют	данные отсутствуют
679	735972.79	1287283.07	данные отсутствуют	данные отсутствуют
680	735522.11	1286761.25	данные отсутствуют	данные отсутствуют
681	735522.11	1286761.72	данные отсутствуют	данные отсутствуют
682	735522.88	1286764.94	данные отсутствуют	данные отсутствуют
683	735524.63	1286767.69	данные отсутствуют	данные отсутствуют
684	735527.79	1286769.53	данные отсутствуют	данные отсутствуют
685	735528.33	1286769.64	данные отсутствуют	данные отсутствуют
686	735536.84	1286781.11	данные отсутствуют	данные отсутствуют
687	735552.9	1286804.22	данные отсутствуют	данные отсутствуют
Государственный регистратор			ФГИС ЕГРН	
полное наименование должности			подпись	
			инициалы, фамилия	

М.П.

Выписка из Единого государственного реестра недвижимости об объекте недвижимости
Сведения о частях земельного участка

Земельный участок				
(вид объекта недвижимости)				
Лист №		Раздела 4.2		Всего листов раздела 4.2 : ____
				Всего разделов: ____
				Всего листов выписки: ____
30.09.2021 № 99/2021/420699649				
Кадастровый номер:				02:22:000000:3826
Номер точки	Координаты, м		Описание закрепления на местности	Средняя квадратическая погрешность определения координат характерных точек границы части земельного участка, м
	X	Y		
1	2	3	4	5
688	735702.1	1287005.83	данные отсутствуют	данные отсутствуют
689	735849.56	1287204.07	данные отсутствуют	данные отсутствуют
690	735874.15	1287237.22	данные отсутствуют	данные отсутствуют
691	736016.33	1287429.77	данные отсутствуют	данные отсутствуют
692	736016.17	1287430.98	данные отсутствуют	данные отсутствуют
693	736016.72	1287434.75	данные отсутствуют	данные отсутствуют
694	736020.05	1287438.22	данные отсутствуют	данные отсутствуют
695	736022.98	1287439.17	данные отсутствуют	данные отсутствуют
696	736023.48	1287439.36	данные отсутствуют	данные отсутствуют
697	736076.32	1287510.27	данные отсутствуют	данные отсутствуют
698	736353.1	1287967.43	данные отсутствуют	данные отсутствуют
699	736345.02	1287960.71	данные отсутствуют	данные отсутствуют
700	736343.04	1287958.07	данные отсутствуют	данные отсутствуют
701	736335.32	1287948.52	данные отсутствуют	данные отсутствуют
702	736325.16	1287935.76	данные отсутствуют	данные отсутствуют
703	736255.13	1287844.02	данные отсутствуют	данные отсутствуют
704	736112.44	1287645.36	данные отсутствуют	данные отсутствуют
Государственный регистратор				ФГИС ЕГРН
полное наименование должности			подпись	инициалы, фамилия

М.П.

Выписка из Единого государственного реестра недвижимости об объекте недвижимости
Сведения о частях земельного участка

Земельный участок				
(вид объекта недвижимости)				
Лист №		Раздела 4.2		Всего листов раздела 4.2 : ____
				Всего разделов: ____
				Всего листов выписки: ____
30.09.2021 № 99/2021/420699649				
Кадастровый номер:				02:22:000000:3826
Номер точки	Координаты, м		Описание закрепления на местности	Средняя квадратическая погрешность определения координат характерных точек границы части земельного участка, м
	X	Y		
1	2	3	4	5
705	735994.44	1287482.48	данные отсутствуют	данные отсутствуют
706	735967.99	1287447.11	данные отсутствуют	данные отсутствуют
707	735939.57	1287409.3	данные отсутствуют	данные отсутствуют
708	735809.43	1287233.9	данные отсутствуют	данные отсутствуют
709	735661.95	1287035.62	данные отсутствуют	данные отсутствуют
710	735512.27	1286833.37	данные отсутствуют	данные отсутствуют
711	735494.74	1286808.14	данные отсутствуют	данные отсутствуют
712	735475.08	1286780.02	данные отсутствуют	данные отсутствуют
713	735399.04	1286675.84	данные отсутствуют	данные отсутствуют
714	735384.71	1286657	данные отсутствуют	данные отсутствуют
715	735325.97	1286579.01	данные отсутствуют	данные отсутствуют
716	735292.95	1286533.53	данные отсутствуют	данные отсутствуют
717	735264.17	1286492.56	данные отсутствуют	данные отсутствуют
718	735192.14	1286387.76	данные отсутствуют	данные отсутствуют
719	735168.86	1286355.6	данные отсутствуют	данные отсутствуют
720	735099.12	1286258.03	данные отсутствуют	данные отсутствуют
721	734990.92	1286107.65	данные отсутствуют	данные отсутствуют
Государственный регистратор				ФГИС ЕГРН
полное наименование должности			подпись	инициалы, фамилия

М.П.

Земельный участок				
(вид объекта недвижимости)				
Лист № _____ Раздела 4.2		Всего листов раздела 4.2 : _____		Всего разделов: _____
30.09.2021 № 99/2021/420699649				
Кадастровый номер:				02:22:000000:3826
Номер точки	Координаты, м		Описание закрепления на местности	Средняя квадратическая погрешность определения координат характерных точек границы части земельного участка, м
	X	Y		
1	2	3	4	5
722	734934.66	1286024.5	данные отсутствуют	данные отсутствуют
723	734914.77	1285995.58	данные отсутствуют	данные отсутствуют
724	734887.97	1285956.92	данные отсутствуют	данные отсутствуют
725	734881.37	1285947.72	данные отсутствуют	данные отсутствуют
726	734855.27	1285929.77	данные отсутствуют	данные отсутствуют
727	738574.25	1290598.91	данные отсутствуют	данные отсутствуют
728	737832.53	1290961.18	данные отсутствуют	данные отсутствуют
729	738578	1290603.83	данные отсутствуют	данные отсутствуют
730	738579.14	1290605.33	данные отсутствуют	данные отсутствуют
730	738579.14	1290605.33	данные отсутствуют	данные отсутствуют
731	738580.96	1290606.84	данные отсутствуют	данные отсутствуют
732	737714.7	1291022.22	данные отсутствуют	данные отсутствуют
733	737713.88	1291014.46	данные отсутствуют	данные отсутствуют
734	738571.78	1290595.66	данные отсутствуют	данные отсутствуют
735	735408.82	1286608.52	данные отсутствуют	данные отсутствуют
736	735402.51	1286635.78	данные отсутствуют	данные отсутствуют
737	735402.36	1286636.44	данные отсутствуют	данные отсутствуют
Государственный регистратор				ФГИС ЕГРН
полное наименование должности			подпись	инициалы, фамилия

М.П.

Земельный участок				
(вид объекта недвижимости)				
Лист № _____ Раздела 4.2		Всего листов раздела 4.2 : _____		Всего разделов: _____
30.09.2021 № 99/2021/420699649				
Кадастровый номер:				02:22:000000:3826
Номер точки	Координаты, м		Описание закрепления на местности	Средняя квадратическая погрешность определения координат характерных точек границы части земельного участка, м
	X	Y		
1	2	3	4	5
738	735370.4	1286766.55	данные отсутствуют	данные отсутствуют
739	735343.77	1286883.82	данные отсутствуют	данные отсутствуют
740	735302.3	1287066.08	данные отсутствуют	данные отсутствуют
741	735260.21	1287251.03	данные отсутствуют	данные отсутствуют
742	735248.26	1287308.6	данные отсутствуют	данные отсутствуют
743	735248.06	1287309.52	данные отсутствуют	данные отсутствуют
744	735220.02	1287432.93	данные отсутствуют	данные отсутствуют
745	735219.97	1287433.15	данные отсутствуют	данные отсутствуют
746	735193.17	1287548.69	данные отсутствуют	данные отсутствуют
747	735193.04	1287549.23	данные отсутствуют	данные отсутствуют
748	735164.63	1287665.81	данные отсутствуют	данные отсутствуют
749	735140.3	1287770.31	данные отсутствуют	данные отсутствуют
750	735108.1	1287917.89	данные отсутствуют	данные отсутствуют
751	735107.86	1287918.93	данные отсутствуют	данные отсутствуют
752	735093.32	1287979.34	данные отсутствуют	данные отсутствуют
753	735069.89	1288084.38	данные отсутствуют	данные отсутствуют
754	735069.83	1288084.63	данные отсутствуют	данные отсутствуют
Государственный регистратор				ФГИС ЕГРН
полное наименование должности			подпись	инициалы, фамилия

М.П.

Выписка из Единого государственного реестра недвижимости об объекте недвижимости
Сведения о частях земельного участка

Земельный участок				
(вид объекта недвижимости)				
Лист № _____ Раздела 4.2		Всего листов раздела 4.2 : _____		Всего разделов: _____
30.09.2021 № 99/2021/420699649				
Кадастровый номер:			02:22:000000:3826	
Номер точки	Координаты, м		Описание закрепления на местности	Средняя квадратическая погрешность определения координат характерных точек границы части земельного участка, м
	X	Y		
1	2	3	4	5
755	735060.06	1288127.39	данные отсутствуют	данные отсутствуют
756	735031.82	1288251.62	данные отсутствуют	данные отсутствуют
757	735031.75	1288251.89	данные отсутствуют	данные отсутствуют
758	735010.8	1288341.76	данные отсутствуют	данные отсутствуют
759	735005.4	1288365.89	данные отсутствуют	данные отсутствуют
760	734983.52	1288466.18	данные отсутствуют	данные отсутствуют
761	734983.36	1288466.91	данные отсутствуют	данные отсутствуют
762	734968.3	1288531.29	данные отсутствуют	данные отсутствуют
763	734967.84	1288533.09	данные отсутствуют	данные отсутствуют
764	734958.17	1288568.44	данные отсутствуют	данные отсутствуют
765	734925.66	1288714.11	данные отсутствуют	данные отсутствуют
766	734925.51	1288714.75	данные отсутствуют	данные отсутствуют
767	734899.19	1288825.78	данные отсутствуют	данные отсутствуют
768	734859.26	1289008.2	данные отсутствуют	данные отсутствуют
769	734859.02	1289009.27	данные отсутствуют	данные отсутствуют
770	734824.01	1289153.93	данные отсутствуют	данные отсутствуют
771	734790.82	1289294.9	данные отсутствуют	данные отсутствуют
Государственный регистратор			ФГИС ЕГРН	
полное наименование должности			подпись	
			инициалы, фамилия	

М.П.

Выписка из Единого государственного реестра недвижимости об объекте недвижимости
Сведения о частях земельного участка

Земельный участок				
(вид объекта недвижимости)				
Лист № _____ Раздела 4.2		Всего листов раздела 4.2 : _____		Всего разделов: _____
30.09.2021 № 99/2021/420699649				
Кадастровый номер:			02:22:000000:3826	
Номер точки	Координаты, м		Описание закрепления на местности	Средняя квадратическая погрешность определения координат характерных точек границы части земельного участка, м
	X	Y		
1	2	3	4	5
772	734766.75	1289404.64	данные отсутствуют	данные отсутствуют
773	734751.86	1289475.05	данные отсутствуют	данные отсутствуют
774	734751.52	1289476.54	данные отсутствуют	данные отсутствуют
775	734708.11	1289654.59	данные отсутствуют	данные отсутствуют
776	734669.97	1289813.87	данные отсутствуют	данные отсутствуют
777	734636.3	1289966.08	данные отсутствуют	данные отсутствуют
778	734636.17	1289966.65	данные отсутствуют	данные отсутствуют
779	734605.46	1290098.12	данные отсутствуют	данные отсутствуют
780	734580.22	1290213.64	данные отсутствуют	данные отсутствуют
781	734580.13	1290214.03	данные отсутствуют	данные отсутствуют
782	734551.7	1290339.42	данные отсутствуют	данные отсутствуют
783	734527.39	1290451.94	данные отсутствуют	данные отсутствуют
784	734527.31	1290452.31	данные отсутствуют	данные отсутствуют
785	734515.41	1290505.4	данные отсутствуют	данные отсутствуют
786	735301.86	1286522.83	данные отсутствуют	данные отсутствуют
787	735333.77	1286533.2	данные отсутствуют	данные отсутствуют
788	735126.6	1287452.78	данные отсутствуют	данные отсутствуют
Государственный регистратор			ФГИС ЕГРН	
полное наименование должности			подпись	
			инициалы, фамилия	

М.П.

Земельный участок				
(вид объекта недвижимости)				
Лист №		Раздела 4.2		Всего листов раздела 4.2 : ____
				Всего разделов: ____
				Всего листов выписки: ____
30.09.2021 № 99/2021/420699649				
Кадастровый номер:				02:22:000000:3826
Номер точки	Координаты, м		Описание закрепления на местности	Средняя квадратическая погрешность определения координат характерных точек границы части земельного участка, м
	X	Y		
1	2	3	4	5
789	735090.54	1287447.85	данные отсутствуют	данные отсутствуют
790	735100.73	1287402.15	данные отсутствуют	данные отсутствуют
791	735100.79	1287401.88	данные отсутствуют	данные отсутствуют
792	735128.53	1287280.62	данные отсутствуют	данные отсутствуют
793	735154.02	1287166.28	данные отсутствуют	данные отсутствуют
794	735154.09	1287165.96	данные отсутствуют	данные отсутствуют
795	735183.24	1287039.14	данные отсутствуют	данные отсутствуют
796	735226.09	1286852.79	данные отсутствуют	данные отсутствуют
797	735251.54	1286738.07	данные отсутствуют	данные отсутствуют
798	735273.55	1286630.45	данные отсутствуют	данные отсутствуют
799	735274.1	1286628.08	данные отсутствуют	данные отсутствуют
800	735296.76	1286539.47	данные отсутствуют	данные отсутствуют
801	735297.44	1286537.06	данные отсутствуют	данные отсутствуют
802	738196.51	1290917.98	данные отсутствуют	данные отсутствуют
803	738186.19	1290924.7	данные отсутствуют	данные отсутствуют
804	737769.17	1291180.07	данные отсутствуют	данные отсутствуют
805	737845.08	1291129.32	данные отсутствуют	данные отсутствуют
Государственный регистратор				ФГИС ЕГРН
полное наименование должности			подпись	инициалы, фамилия

М.П.

Раздел 4.2

Выписка из Единого государственного реестра недвижимости об объекте недвижимости
Сведения о частях земельного участка

Земельный участок				
(вид объекта недвижимости)				
Лист №		Раздела 4.2		Всего листов раздела 4.2 : ____
				Всего разделов: ____
				Всего листов выписки: ____
30.09.2021 № 99/2021/420699649				
Кадастровый номер:				02:22:000000:3826
Номер точки	Координаты, м		Описание закрепления на местности	Средняя квадратическая погрешность определения координат характерных точек границы части земельного участка, м
	X	Y		
1	2	3	4	5
806	737870.2	1291112.31	данные отсутствуют	данные отсутствуют
807	737870.56	1291112.06	данные отсутствуют	данные отсутствуют
808	737928	1291073.88	данные отсутствуют	данные отсутствуют
809	737928.41	1291073.61	данные отсутствуют	данные отсутствуют
810	738032.47	1291005.9	данные отсутствуют	данные отсутствуют
811	738034.34	1291004.75	данные отсутствуют	данные отсутствуют
812	738116.62	1290956.21	данные отсутствуют	данные отсутствуют
813	738133.7	1290945.56	данные отсутствуют	данные отсутствуют
814	738181.17	1290913.79	данные отсутствуют	данные отсутствуют
815	738181.84	1290913.35	данные отсутствуют	данные отсутствуют
816	738275.83	1290852.61	данные отсутствуют	данные отсутствуют
817	738278.05	1290851.25	данные отсутствуют	данные отсутствуют
818	738304.04	1290836.31	данные отсутствуют	данные отсутствуют
819	738318	1290827.87	данные отсутствуют	данные отсутствуют
820	738439.63	1290747.42	данные отсутствуют	данные отсутствуют
821	738440.36	1290746.94	данные отсутствуют	данные отсутствуют
822	738547.96	1290678.45	данные отсутствуют	данные отсутствуют
Государственный регистратор				ФГИС ЕГРН
полное наименование должности			подпись	инициалы, фамилия

М.П.

Земельный участок				
(вид объекта недвижимости)				
Лист № _____ Раздела 4.2		Всего листов раздела 4.2 : _____		Всего разделов: _____
30.09.2021 № 99/2021/420699649				
Кадастровый номер:			02:22:000000:3826	
Номер точки	Координаты, м		Описание закрепления на местности	Средняя квадратическая погрешность определения координат характерных точек границы части земельного участка, м
	X	Y		
1	2	3	4	5
823	738561.86	1290668.79	данные отсутствуют	данные отсутствуют
824	738563.74	1290667.54	данные отсутствуют	данные отсутствуют
825	738615.08	1290635.18	данные отсутствуют	данные отсутствуют
826	739458.76	1287192.87	данные отсутствуют	данные отсутствуют
827	739506.12	1287199.85	данные отсутствуют	данные отсутствуют
828	739450.42	1287353.27	данные отсутствуют	данные отсутствуют
829	739388.27	1287528.11	данные отсутствуют	данные отсутствуют
830	739385.9	1287534.78	данные отсутствуют	данные отсутствуют
831	739371.16	1287576.24	данные отсутствуют	данные отсутствуют
832	739322.53	1287708.54	данные отсутствуют	данные отсутствуют
833	739321.83	1287710.46	данные отсутствуют	данные отсутствуют
834	739313	1287734.48	данные отсутствуют	данные отсутствуют
835	739259.9	1287881.02	данные отсутствуют	данные отсутствуют
836	739259.09	1287883.26	данные отсутствуют	данные отсутствуют
837	739245.19	1287921.63	данные отсутствуют	данные отсутствуют
838	739197.03	1288054.45	данные отсутствуют	данные отсутствуют
839	739196.22	1288056.69	данные отсутствуют	данные отсутствуют
Государственный регистратор			ФГИС ЕГРН	
полное наименование должности			подпись	
			инициалы, фамилия	

М.П.

Раздел 4.2

Земельный участок				
(вид объекта недвижимости)				
Лист № _____ Раздела 4.2		Всего листов раздела 4.2 : _____		Всего разделов: _____
30.09.2021 № 99/2021/420699649				
Кадастровый номер:			02:22:000000:3826	
Номер точки	Координаты, м		Описание закрепления на местности	Средняя квадратическая погрешность определения координат характерных точек границы части земельного участка, м
	X	Y		
1	2	3	4	5
840	739180.44	1288100.22	данные отсутствуют	данные отсутствуют
841	739134.58	1288226.95	данные отсутствуют	данные отсутствуют
842	739133.77	1288229.19	данные отсутствуют	данные отсутствуют
843	739116.26	1288277.59	данные отсутствуют	данные отсутствуют
844	739072.15	1288399.78	данные отсутствуют	данные отсутствуют
845	739071.34	1288402.02	данные отсутствуют	данные отсутствуют
846	739052.05	1288455.47	данные отсутствуют	данные отсутствуют
847	739009.24	1288572.83	данные отсутствуют	данные отсутствуют
848	739008.42	1288575.07	данные отсутствуют	данные отсутствуют
849	738987.25	1288633.11	данные отсутствуют	данные отсутствуют
850	738944.11	1288752.26	данные отсутствуют	данные отсутствуют
851	738943.3	1288754.5	данные отсутствуют	данные отсутствуют
852	738922.63	1288811.59	данные отсутствуют	данные отсутствуют
853	738901.46	1288869.92	данные отсутствуют	данные отсутствуют
854	738853.64	1288864.2	данные отсутствуют	данные отсутствуют
855	738878.53	1288795.6	данные отсутствуют	данные отсутствуют
856	738943.17	1288617.09	данные отсутствуют	данные отсутствуют
Государственный регистратор			ФГИС ЕГРН	
полное наименование должности			подпись	
			инициалы, фамилия	

М.П.

Земельный участок				
(вид объекта недвижимости)				
Лист № __ Раздела 4.2		Всего листов раздела 4.2 : __		Всего разделов: __
30.09.2021 № 99/2021/420699649				
Кадастровый номер:			02:22:000000:3826	
Номер точки	Координаты, м		Описание закрепления на местности	Средняя квадратическая погрешность определения координат характерных точек границы части земельного участка, м
	X	Y		
1	2	3	4	5
857	739007.96	1288439.47	данные отсутствуют	данные отсутствуют
858	739072.16	1288261.65	данные отсутствуют	данные отсутствуют
859	739136.34	1288084.25	данные отсутствуют	данные отсутствуют
860	739201.09	1287905.65	данные отсутствуют	данные отсутствуют
861	739268.92	1287718.47	данные отсутствуют	данные отсутствуют
862	739312.8	1287593.59	данные отсутствуют	данные отсутствуют
863	739314.1	1287589.9	данные отсутствуют	данные отсутствуют
864	739320.06	1287572.94	данные отсутствуют	данные отсутствуют
865	739322.03	1287567.33	данные отсутствуют	данные отсутствуют
866	739323.45	1287563.28	данные отсутствуют	данные отсутствуют
867	739406.3	1287337.36	данные отсутствуют	данные отсутствуют
868	738502.61	1290504.81	данные отсутствуют	данные отсутствуют
869	738459.18	1290746.83	данные отсутствуют	данные отсутствуют
870	737735.26	1291107.03	данные отсутствуют	данные отсутствуют
871	737720.52	1291077.41	данные отсутствуют	данные отсутствуют
872	737665.86	1290918.7	данные отсутствуют	данные отсутствуют
873	737433.41	1291037.46	данные отсутствуют	данные отсутствуют
Государственный регистратор				ФГИС ЕГРН
полное наименование должности			подпись	инициалы, фамилия

М.П.

Земельный участок				
(вид объекта недвижимости)				
Лист № __ Раздела 4.2		Всего листов раздела 4.2 : __		Всего разделов: __
30.09.2021 № 99/2021/420699649				
Кадастровый номер:			02:22:000000:3826	
Номер точки	Координаты, м		Описание закрепления на местности	Средняя квадратическая погрешность определения координат характерных точек границы части земельного участка, м
	X	Y		
1	2	3	4	5
874	737123.3	1291391.16	данные отсутствуют	данные отсутствуют
875	737020	1291275.13	данные отсутствуют	данные отсутствуют
876	737080.93	1291239.94	данные отсутствуют	данные отсутствуют
Государственный регистратор				ФГИС ЕГРН
полное наименование должности			подпись	инициалы, фамилия

М.П.

Земельный участок					
(вид объекта недвижимости)					
Лист №	Раздела 4.2		Всего листов раздела 4.2 : _____	Всего разделов: _____	Всего листов выписки: _____
30.09.2021 № 99/2021/420699649					
Кадастровый номер:			02:22:000000:3826		
Сведения о характерных точках границы части (частей) земельного участка					
Учетный номер части: 11					
Система координат: МСК-05					
Зона №					
Номер точки	Координаты, м		Описание закрепления на местности	Средняя квадратическая погрешность определения координат характерных точек границы части земельного участка, м	
	X	Y			
1	2	3	4	5	
1	738621.87	1290640.82	данные отсутствуют	данные отсутствуют	
1	738621.87	1290640.82	данные отсутствуют	данные отсутствуют	
1	738621.87	1290640.82	данные отсутствуют	данные отсутствуют	
2	738191.49	1290921.25	данные отсутствуют	данные отсутствуют	
2	738191.49	1290921.25	данные отсутствуют	данные отсутствуют	
3	737770.76	1291195.19	данные отсутствуют	данные отсутствуют	
3	737770.76	1291195.19	данные отсутствуют	данные отсутствуют	
4	737769.26	1291180.92	данные отсутствуют	данные отсутствуют	
5	737989.63	1291040.23	данные отсутствуют	данные отсутствуют	
6	738115.54	1290959.36	данные отсутствуют	данные отсутствуют	
7	738611.26	1290640.58	данные отсутствуют	данные отсутствуют	
8	738615.5	1290635.53	данные отсутствуют	данные отсутствуют	
9	736107.08	1288291.62	данные отсутствуют	данные отсутствуют	
10	736065.5	1288293.99	данные отсутствуют	данные отсутствуют	
11	735523.84	1288321.9	данные отсутствуют	данные отсутствуют	
12	735284.44	1288325.83	данные отсутствуют	данные отсутствуют	
Государственный регистратор			ФГИС ЕГРН		
полное наименование должности			подпись		
			инициалы, фамилия		

М.П.

Земельный участок					
(вид объекта недвижимости)					
Лист №	Раздела 4.2		Всего листов раздела 4.2 : _____	Всего разделов: _____	Всего листов выписки: _____
30.09.2021 № 99/2021/420699649					
Кадастровый номер:			02:22:000000:3826		
Номер точки	Координаты, м		Описание закрепления на местности	Средняя квадратическая погрешность определения координат характерных точек границы части земельного участка, м	
	X	Y			
1	2	3	4	5	
13	735155.84	1288328.7	данные отсутствуют	данные отсутствуют	
14	735088.64	1288327.27	данные отсутствуют	данные отсутствуют	
15	735025.22	1288328.98	данные отсутствуют	данные отсутствуют	
16	735024.64	1288307.49	данные отсутствуют	данные отсутствуют	
17	735088.58	1288305.76	данные отсутствуют	данные отсутствуют	
18	735155.84	1288307.19	данные отсутствуют	данные отсутствуют	
19	735284.02	1288304.34	данные отсутствуют	данные отсутствуют	
20	735523.11	1288300.4	данные отсутствуют	данные отсутствуют	
21	736064.33	1288272.52	данные отсутствуют	данные отсутствуют	
22	736124.16	1288269.11	данные отсутствуют	данные отсутствуют	
23	738514.33	1287472.68	данные отсутствуют	данные отсутствуют	
24	738624.75	1287485.7	данные отсутствуют	данные отсутствуют	
25	738808.73	1287508.67	данные отсутствуют	данные отсутствуют	
26	738996.11	1287533.11	данные отсутствуют	данные отсутствуют	
27	739178.83	1287534.92	данные отсутствуют	данные отсутствуют	
28	739180.38	1287535.12	данные отсутствуют	данные отсутствуют	
29	739168.38	1287568.82	данные отсутствуют	данные отсутствуют	
Государственный регистратор			ФГИС ЕГРН		
полное наименование должности			подпись		
			инициалы, фамилия		

М.П.

Земельный участок				
(вид объекта недвижимости)				
Лист № _____ Раздела 4.2		Всего листов раздела 4.2 : _____		Всего разделов: _____
30.09.2021 № 99/2021/420699649				
Кадастровый номер:			02:22:000000:3826	
Номер точки	Координаты, м		Описание закрепления на местности	Средняя квадратическая погрешность определения координат характерных точек границы части земельного участка, м
	X	Y		
1	2	3	4	5
30	738994.75	1287567.1	данные отсутствуют	данные отсутствуют
31	738620.71	1287519.46	данные отсутствуют	данные отсутствуют
32	738494.36	1287504.56	данные отсутствуют	данные отсутствуют
33	738994.68	1287553.69	данные отсутствуют	данные отсутствуют
34	738994.68	1287554.06	данные отсутствуют	данные отсутствуют
35	738994.68	1287555.56	данные отсутствуют	данные отсутствуют
36	738994.68	1287555.93	данные отсутствуют	данные отсутствуют
37	738995.05	1287555.93	данные отсутствуют	данные отсутствуют
38	738996.54	1287555.93	данные отсутствуют	данные отсутствуют
39	738996.92	1287555.93	данные отсутствуют	данные отсутствуют
40	738996.92	1287555.56	данные отсутствуют	данные отсутствуют
41	738996.92	1287554.06	данные отсутствуют	данные отсутствуют
42	738996.92	1287553.69	данные отсутствуют	данные отсутствуют
43	738996.54	1287553.69	данные отсутствуют	данные отсутствуют
44	738995.05	1287553.69	данные отсутствуют	данные отсутствуют
45	738805.04	1287527.09	данные отсутствуют	данные отсутствуют
46	738805.04	1287527.47	данные отсутствуют	данные отсутствуют
Государственный регистратор			ФГИС ЕГРН	
полное наименование должности			подпись	
			инициалы, фамилия	

М.П.

Земельный участок				
(вид объекта недвижимости)				
Лист № _____ Раздела 4.2		Всего листов раздела 4.2 : _____		Всего разделов: _____
30.09.2021 № 99/2021/420699649				
Кадастровый номер:			02:22:000000:3826	
Номер точки	Координаты, м		Описание закрепления на местности	Средняя квадратическая погрешность определения координат характерных точек границы части земельного участка, м
	X	Y		
1	2	3	4	5
47	738805.04	1287528.95	данные отсутствуют	данные отсутствуют
48	738805.04	1287529.33	данные отсутствуют	данные отсутствуют
49	738805.41	1287529.33	данные отсутствуют	данные отсутствуют
50	738806.9	1287529.33	данные отсутствуют	данные отсутствуют
51	738807.28	1287529.33	данные отсутствуют	данные отсутствуют
52	738807.28	1287528.95	данные отсутствуют	данные отсутствуют
53	738807.28	1287527.47	данные отсутствуют	данные отсутствуют
54	738807.28	1287527.09	данные отсутствуют	данные отсутствуют
55	738806.9	1287527.09	данные отсутствуют	данные отсутствуют
56	738805.41	1287527.09	данные отсутствуют	данные отсутствуют
57	738620.97	1287504.09	данные отсутствуют	данные отсутствуют
58	738620.97	1287504.47	данные отсутствуют	данные отсутствуют
59	738620.97	1287505.96	данные отсутствуют	данные отсутствуют
60	738620.97	1287506.33	данные отсутствуют	данные отсутствуют
61	738621.34	1287506.33	данные отсутствуют	данные отсутствуют
62	738622.83	1287506.33	данные отсутствуют	данные отсутствуют
63	738623.21	1287506.33	данные отсутствуют	данные отсутствуют
Государственный регистратор			ФГИС ЕГРН	
полное наименование должности			подпись	
			инициалы, фамилия	

М.П.

Выписка из Единого государственного реестра недвижимости об объекте недвижимости
Сведения о частях земельного участка

Земельный участок				
(вид объекта недвижимости)				
Лист №		Раздела 4.2		Всего листов раздела 4.2 : ____
				Всего разделов: ____
				Всего листов выписки: ____
30.09.2021 № 99/2021/420699649				
Кадастровый номер:				02:22:000000:3826
Номер точки	Координаты, м		Описание закрепления на местности	Средняя квадратическая погрешность определения координат характерных точек границы части земельного участка, м
	X	Y		
1	2	3	4	5
64	738623.21	1287505.96	данные отсутствуют	данные отсутствуют
65	738623.21	1287504.47	данные отсутствуют	данные отсутствуют
66	738623.21	1287504.09	данные отсутствуют	данные отсутствуют
67	738622.83	1287504.09	данные отсутствуют	данные отсутствуют
68	738621.34	1287504.09	данные отсутствуют	данные отсутствуют
69	739474.05	1287195.12	данные отсутствуют	данные отсутствуют
70	739471.95	1287200.76	данные отсутствуют	данные отсутствуют
71	739404.2	1287387.17	данные отсутствуют	данные отсутствуют
72	739334.64	1287575.39	данные отсутствуют	данные отсутствуют
73	739283.3	1287723.5	данные отсутствуют	данные отсутствуют
74	738952.57	1288631.56	данные отсутствуют	данные отсутствуют
75	738886.65	1288813.4	данные отсутствуют	данные отсутствуют
76	738867.74	1288867.04	данные отсутствуют	данные отсутствуют
77	738861.22	1288866.48	данные отсутствуют	данные отсутствуют
77	738861.22	1288866.48	данные отсутствуют	данные отсутствуют
77	738861.22	1288866.48	данные отсутствуют	данные отсутствуют
78	738834.7	1288858.49	данные отсутствуют	данные отсутствуют
Государственный регистратор				ФГИС ЕГРН
полное наименование должности			подпись	инициалы, фамилия

М.П.

Выписка из Единого государственного реестра недвижимости об объекте недвижимости
Сведения о частях земельного участка

Земельный участок				
(вид объекта недвижимости)				
Лист №		Раздела 4.2		Всего листов раздела 4.2 : ____
				Всего разделов: ____
				Всего листов выписки: ____
30.09.2021 № 99/2021/420699649				
Кадастровый номер:				02:22:000000:3826
Номер точки	Координаты, м		Описание закрепления на местности	Средняя квадратическая погрешность определения координат характерных точек границы части земельного участка, м
	X	Y		
1	2	3	4	5
79	738854.61	1288802.03	данные отсутствуют	данные отсутствуют
80	739251.23	1287712.22	данные отсутствуют	данные отсутствуют
81	739295.71	1287583.89	данные отсутствуют	данные отсутствуют
82	739235.56	1287576.27	данные отсутствуют	данные отсутствуют
83	739247.27	1287543.53	данные отсутствуют	данные отсутствуют
84	739307.37	1287551.1	данные отсутствуют	данные отсутствуют
85	739372.26	1287375.51	данные отсутствуют	данные отсутствуют
86	739439.66	1287190.05	данные отсутствуют	данные отсутствуют
87	738870.06	1288805.76	данные отсутствуют	данные отсутствуют
88	738870.06	1288806.14	данные отсутствуют	данные отсутствуют
89	738870.06	1288807.63	данные отсутствуют	данные отсутствуют
90	738870.06	1288808	данные отсутствуют	данные отсутствуют
91	738870.43	1288808	данные отсутствуют	данные отсутствуют
92	738871.92	1288808	данные отсутствуют	данные отсутствуют
93	738872.3	1288808	данные отсутствуют	данные отсутствуют
94	738872.3	1288807.63	данные отсутствуют	данные отсутствуют
95	738872.3	1288806.14	данные отсутствуют	данные отсутствуют
Государственный регистратор				ФГИС ЕГРН
полное наименование должности			подпись	инициалы, фамилия

М.П.

Земельный участок				
(вид объекта недвижимости)				
Лист №		Раздела 4.2		Всего листов раздела 4.2 : ____
				Всего разделов: ____
				Всего листов выписки: ____
30.09.2021 № 99/2021/420699649				
Кадастровый номер:			02:22:000000:3826	
Номер точки	Координаты, м		Описание закрепления на местности	Средняя квадратическая погрешность определения координат характерных точек границы части земельного участка, м
	X	Y		
1	2	3	4	5
96	738872.3	1288805.76	данные отсутствуют	данные отсутствуют
97	738871.92	1288805.76	данные отсутствуют	данные отсутствуют
98	738870.43	1288805.76	данные отсутствуют	данные отсутствуют
99	738935.65	1288625.32	данные отсутствуют	данные отсутствуют
100	738935.65	1288625.7	данные отсутствуют	данные отсутствуют
101	738935.65	1288627.19	данные отсутствуют	данные отсутствуют
102	738935.65	1288627.56	данные отсутствуют	данные отсутствуют
103	738936.02	1288627.56	данные отсутствуют	данные отсутствуют
104	738937.51	1288627.56	данные отсутствуют	данные отсутствуют
105	738937.89	1288627.56	данные отсутствуют	данные отсутствуют
106	738937.89	1288627.19	данные отсутствуют	данные отсутствуют
107	738937.89	1288625.7	данные отсутствуют	данные отсутствуют
108	738937.89	1288625.32	данные отсутствуют	данные отсутствуют
109	738937.51	1288625.32	данные отсутствуют	данные отсутствуют
110	738936.02	1288625.32	данные отсутствуют	данные отсутствуют
111	739000.81	1288444.87	данные отсутствуют	данные отсутствуют
112	739000.81	1288445.25	данные отсутствуют	данные отсутствуют
Государственный регистратор				ФГИС ЕГРН
полное наименование должности			подпись	инициалы, фамилия

М.П.

Раздел 4.2

Выписка из Единого государственного реестра недвижимости об объекте недвижимости
Сведения о частях земельного участка

Земельный участок				
(вид объекта недвижимости)				
Лист №		Раздела 4.2		Всего листов раздела 4.2 : ____
				Всего разделов: ____
				Всего листов выписки: ____
30.09.2021 № 99/2021/420699649				
Кадастровый номер:			02:22:000000:3826	
Номер точки	Координаты, м		Описание закрепления на местности	Средняя квадратическая погрешность определения координат характерных точек границы части земельного участка, м
	X	Y		
1	2	3	4	5
113	739000.81	1288446.74	данные отсутствуют	данные отсутствуют
114	739000.81	1288447.11	данные отсутствуют	данные отсутствуют
115	739001.18	1288447.11	данные отсутствуют	данные отсутствуют
116	739002.67	1288447.11	данные отсутствуют	данные отсутствуют
117	739003.05	1288447.11	данные отсутствуют	данные отсутствуют
118	739003.05	1288446.74	данные отсутствуют	данные отсутствуют
119	739003.05	1288445.25	данные отсутствуют	данные отсутствуют
120	739003.05	1288444.87	данные отсутствуют	данные отсутствуют
121	739002.67	1288444.87	данные отсутствуют	данные отсутствуют
122	739001.18	1288444.87	данные отсутствуют	данные отсутствуют
123	739066.82	1288264.51	данные отсутствуют	данные отсутствуют
124	739066.82	1288264.89	данные отсутствуют	данные отсутствуют
125	739066.82	1288266.38	данные отсутствуют	данные отсутствуют
126	739066.82	1288266.75	данные отсутствуют	данные отсутствуют
127	739067.19	1288266.75	данные отсутствуют	данные отсутствуют
128	739068.68	1288266.75	данные отсутствуют	данные отсутствуют
129	739069.06	1288266.75	данные отсутствуют	данные отсутствуют
Государственный регистратор				ФГИС ЕГРН
полное наименование должности			подпись	инициалы, фамилия

М.П.

Выписка из Единого государственного реестра недвижимости об объекте недвижимости
Сведения о частях земельного участка

Земельный участок				
(вид объекта недвижимости)				
Лист №		Раздела 4.2		Всего листов раздела 4.2 : ____
				Всего разделов: ____
				Всего листов выписки: ____
30.09.2021 № 99/2021/420699649				
Кадастровый номер:				02:22:000000:3826
Номер точки	Координаты, м		Описание закрепления на местности	Средняя квадратическая погрешность определения координат характерных точек границы части земельного участка, м
	X	Y		
1	2	3	4	5
130	739069.06	1288266.38	данные отсутствуют	данные отсутствуют
131	739069.06	1288264.89	данные отсутствуют	данные отсутствуют
132	739069.06	1288264.51	данные отсутствуют	данные отсутствуют
133	739068.68	1288264.51	данные отсутствуют	данные отсутствуют
134	739067.19	1288264.51	данные отсутствуют	данные отсутствуют
135	739132.19	1288084.03	данные отсутствуют	данные отсутствуют
136	739132.19	1288084.41	данные отсутствуют	данные отсутствуют
137	739132.19	1288085.9	данные отсутствуют	данные отсутствуют
138	739132.19	1288086.27	данные отсутствуют	данные отсутствуют
139	739132.56	1288086.27	данные отсутствуют	данные отсутствуют
140	739134.05	1288086.27	данные отсутствуют	данные отсутствуют
141	739134.43	1288086.27	данные отсутствуют	данные отсутствуют
142	739134.43	1288085.9	данные отсутствуют	данные отсутствуют
143	739134.43	1288084.41	данные отсутствуют	данные отсутствуют
144	739134.43	1288084.03	данные отсутствуют	данные отсутствуют
145	739134.05	1288084.03	данные отсутствуют	данные отсутствуют
146	739132.56	1288084.03	данные отсутствуют	данные отсутствуют
Государственный регистратор				ФГИС ЕГРН
полное наименование должности			подпись	инициалы, фамилия

М.П.

Выписка из Единого государственного реестра недвижимости об объекте недвижимости
Сведения о частях земельного участка

Земельный участок				
(вид объекта недвижимости)				
Лист №		Раздела 4.2		Всего листов раздела 4.2 : ____
				Всего разделов: ____
				Всего листов выписки: ____
30.09.2021 № 99/2021/420699649				
Кадастровый номер:				02:22:000000:3826
Номер точки	Координаты, м		Описание закрепления на местности	Средняя квадратическая погрешность определения координат характерных точек границы части земельного участка, м
	X	Y		
1	2	3	4	5
147	739197.62	1287902.65	данные отсутствуют	данные отсутствуют
147	739197.62	1287902.65	данные отсутствуют	данные отсутствуют
148	739197.62	1287903.03	данные отсутствуют	данные отсутствуют
148	739197.62	1287903.03	данные отсутствуют	данные отсутствуют
149	739197.62	1287904.52	данные отсутствуют	данные отсутствуют
149	739197.62	1287904.52	данные отсутствуют	данные отсутствуют
150	739197.62	1287904.89	данные отсутствуют	данные отсутствуют
150	739197.62	1287904.89	данные отсутствуют	данные отсутствуют
151	739197.99	1287904.89	данные отсутствуют	данные отсутствуют
151	739197.99	1287904.89	данные отсутствуют	данные отсутствуют
152	739199.48	1287904.89	данные отсутствуют	данные отсутствуют
152	739199.48	1287904.89	данные отсутствуют	данные отсутствуют
153	739199.86	1287904.89	данные отсутствуют	данные отсутствуют
153	739199.86	1287904.89	данные отсутствуют	данные отсутствуют
154	739199.86	1287904.52	данные отсутствуют	данные отсутствуют
154	739199.86	1287904.52	данные отсутствуют	данные отсутствуют
155	739199.86	1287903.03	данные отсутствуют	данные отсутствуют
Государственный регистратор				ФГИС ЕГРН
полное наименование должности			подпись	инициалы, фамилия

М.П.

Земельный участок				
(вид объекта недвижимости)				
Лист №		Раздела 4.2		Всего листов раздела 4.2 : ____
				Всего разделов: ____
				Всего листов выписки: ____
30.09.2021 № 99/2021/420699649				
Кадастровый номер:				02:22:000000:3826
Номер точки	Координаты, м		Описание закрепления на местности	Средняя квадратическая погрешность определения координат характерных точек границы части земельного участка, м
	X	Y		
1	2	3	4	5
155	739199.86	1287903.03	данные отсутствуют	данные отсутствуют
156	739199.86	1287902.65	данные отсутствуют	данные отсутствуют
156	739199.86	1287902.65	данные отсутствуют	данные отсутствуют
157	739199.48	1287902.65	данные отсутствуют	данные отсутствуют
157	739199.48	1287902.65	данные отсутствуют	данные отсутствуют
158	739197.99	1287902.65	данные отсутствуют	данные отсутствуют
158	739197.99	1287902.65	данные отсутствуют	данные отсутствуют
159	739265.73	1287716.01	данные отсутствуют	данные отсутствуют
160	739265.73	1287716.39	данные отсутствуют	данные отсутствуют
161	739265.73	1287717.88	данные отсутствуют	данные отсутствуют
162	739265.73	1287718.25	данные отсутствуют	данные отсутствуют
163	739266.1	1287718.25	данные отсутствуют	данные отсутствуют
164	739267.59	1287718.25	данные отсутствуют	данные отсутствуют
165	739267.97	1287718.25	данные отсутствуют	данные отсутствуют
166	739267.97	1287717.88	данные отсутствуют	данные отсутствуют
167	739267.97	1287716.39	данные отсутствуют	данные отсутствуют
168	739267.97	1287716.01	данные отсутствуют	данные отсутствуют
Государственный регистратор				ФГИС ЕГРН
полное наименование должности			подпись	инициалы, фамилия

М.П.

Земельный участок				
(вид объекта недвижимости)				
Лист №		Раздела 4.2		Всего листов раздела 4.2 : ____
				Всего разделов: ____
				Всего листов выписки: ____
30.09.2021 № 99/2021/420699649				
Кадастровый номер:				02:22:000000:3826
Номер точки	Координаты, м		Описание закрепления на местности	Средняя квадратическая погрешность определения координат характерных точек границы части земельного участка, м
	X	Y		
1	2	3	4	5
169	739267.59	1287716.01	данные отсутствуют	данные отсутствуют
170	739266.1	1287716.01	данные отсутствуют	данные отсутствуют
171	739308.17	1287590.05	данные отсутствуют	данные отсутствуют
172	739310.61	1287594.73	данные отсутствуют	данные отсутствуют
173	739315.33	1287592.27	данные отсутствуют	данные отсутствуют
173	739315.33	1287592.27	данные отсутствуют	данные отсутствуют
174	739312.9	1287587.59	данные отсутствуют	данные отсутствуют
175	739317.18	1287567.09	данные отсутствуют	данные отсутствуют
176	739316.9	1287572.78	данные отсутствуют	данные отсутствуют
177	739322.71	1287573.07	данные отсутствуют	данные отсутствуют
177	739322.71	1287573.07	данные отсутствуют	данные отсутствуют
178	739323	1287567.38	данные отсутствуют	данные отсутствуют
178	739323	1287567.38	данные отсутствуют	данные отсутствуют
179	739387.22	1287379.99	данные отсутствуют	данные отсутствуют
180	739387.22	1287380.37	данные отсутствуют	данные отсутствуют
181	739387.22	1287381.86	данные отсутствуют	данные отсутствуют
182	739387.22	1287382.23	данные отсутствуют	данные отсутствуют
Государственный регистратор				ФГИС ЕГРН
полное наименование должности			подпись	инициалы, фамилия

М.П.

Выписка из Единого государственного реестра недвижимости об объекте недвижимости
Сведения о частях земельного участка

Земельный участок				
(вид объекта недвижимости)				
Лист №		Раздела 4.2		Всего листов раздела 4.2 : ____
				Всего разделов: ____
				Всего листов выписки: ____
30.09.2021 № 99/2021/420699649				
Кадастровый номер:				02:22:000000:3826
Номер точки	Координаты, м		Описание закрепления на местности	Средняя квадратическая погрешность определения координат характерных точек границы части земельного участка, м
	X	Y		
1	2	3	4	5
183	739387.59	1287382.23	данные отсутствуют	данные отсутствуют
184	739389.08	1287382.23	данные отсутствуют	данные отсутствуют
185	739389.46	1287382.23	данные отсутствуют	данные отсутствуют
186	739389.46	1287381.86	данные отсутствуют	данные отсутствуют
187	739389.46	1287380.37	данные отсутствуют	данные отсутствуют
188	739389.46	1287379.99	данные отсутствуют	данные отсутствуют
189	739389.08	1287379.99	данные отсутствуют	данные отсутствуют
190	739387.59	1287379.99	данные отсутствуют	данные отсутствуют
191	739455.68	1287192.85	данные отсутствуют	данные отсутствуют
192	739455.68	1287193.22	данные отсутствуют	данные отсутствуют
193	739455.68	1287194.71	данные отсутствуют	данные отсутствуют
194	739455.68	1287195.09	данные отсутствуют	данные отсутствуют
195	739456.05	1287195.09	данные отсутствуют	данные отсутствуют
196	739457.54	1287195.09	данные отсутствуют	данные отсутствуют
197	739457.92	1287195.09	данные отсутствуют	данные отсутствуют
198	739457.92	1287194.71	данные отсутствуют	данные отсутствуют
199	739457.92	1287193.22	данные отсутствуют	данные отсутствуют
Государственный регистратор				ФГИС ЕГРН
полное наименование должности			подпись	инициалы, фамилия

М.П.

Выписка из Единого государственного реестра недвижимости об объекте недвижимости
Сведения о частях земельного участка

Земельный участок				
(вид объекта недвижимости)				
Лист №		Раздела 4.2		Всего листов раздела 4.2 : ____
				Всего разделов: ____
				Всего листов выписки: ____
30.09.2021 № 99/2021/420699649				
Кадастровый номер:				02:22:000000:3826
Номер точки	Координаты, м		Описание закрепления на местности	Средняя квадратическая погрешность определения координат характерных точек границы части земельного участка, м
	X	Y		
1	2	3	4	5
200	739457.92	1287192.85	данные отсутствуют	данные отсутствуют
201	739457.54	1287192.85	данные отсутствуют	данные отсутствуют
202	739456.05	1287192.85	данные отсутствуют	данные отсутствуют
203	737616.87	1290858.83	данные отсутствуют	данные отсутствуют
204	737757.23	1290934.27	данные отсутствуют	данные отсутствуют
205	737756.8	1290934.6	данные отсутствуют	данные отсутствуют
205	737756.8	1290934.6	данные отсутствуют	данные отсутствуют
205	737756.8	1290934.6	данные отсутствуют	данные отсутствуют
206	737758.18	1290936.36	данные отсутствуют	данные отсутствуют
206	737758.18	1290936.36	данные отсутствуют	данные отсутствуют
206	737758.18	1290936.36	данные отсутствуют	данные отсутствуют
207	737759.38	1290935.42	данные отсутствуют	данные отсутствуют
208	737981.11	1291054.59	данные отсутствуют	данные отсутствуют
209	737984.61	1291055.95	данные отсутствуют	данные отсутствуют
210	737940.38	1291084.75	данные отсутствуют	данные отсутствуют
211	737693.06	1290951.94	данные отсутствуют	данные отсутствуют
212	737753.59	1290976.88	данные отсутствуют	данные отсутствуют
Государственный регистратор				ФГИС ЕГРН
полное наименование должности			подпись	инициалы, фамилия

М.П.

Земельный участок				
(вид объекта недвижимости)				
Лист № __ Раздела 4.2		Всего листов раздела 4.2 : __		Всего разделов: __
30.09.2021 № 99/2021/420699649				
Кадастровый номер:			02:22:000000:3826	
Номер точки	Координаты, м		Описание закрепления на местности	Средняя квадратическая погрешность определения координат характерных точек границы части земельного участка, м
	X	Y		
1	2	3	4	5
212	737753.59	1290976.88	данные отсутствуют	данные отсутствуют
212	737753.59	1290976.88	данные отсутствуют	данные отсутствуют
212	737753.59	1290976.88	данные отсутствуют	данные отсутствуют
213	737752.51	1290978.84	данные отсутствуют	данные отсутствуют
213	737752.51	1290978.84	данные отсутствуют	данные отсутствуют
213	737752.51	1290978.84	данные отсутствуют	данные отсутствуют
213	737752.51	1290978.84	данные отсутствуют	данные отсутствуют
213	737752.51	1290978.84	данные отсутствуют	данные отсутствуют
214	737754.48	1290979.91	данные отсутствуют	данные отсутствуют
214	737754.48	1290979.91	данные отсутствуют	данные отсутствуют
214	737754.48	1290979.91	данные отсутствуют	данные отсутствуют
214	737754.48	1290979.91	данные отсутствуют	данные отсутствуют
215	737755.55	1290977.95	данные отсутствуют	данные отсутствуют
215	737755.55	1290977.95	данные отсутствуют	данные отсутствуют
215	737755.55	1290977.95	данные отсутствуют	данные отсутствуют
215	737755.55	1290977.95	данные отсутствуют	данные отсутствуют
216	737749.4	1290955.36	данные отсутствуют	данные отсутствуют
216	737749.4	1290955.36	данные отсутствуют	данные отсутствуют
Государственный регистратор			ФГИС ЕГРН	
полное наименование должности			подпись	
			инициалы, фамилия	

М.П.

Раздел 4.2

Выписка из Единого государственного реестра недвижимости об объекте недвижимости
Сведения о частях земельного участка

Земельный участок				
(вид объекта недвижимости)				
Лист № __ Раздела 4.2		Всего листов раздела 4.2 : __		Всего разделов: __
30.09.2021 № 99/2021/420699649				
Кадастровый номер:			02:22:000000:3826	
Номер точки	Координаты, м		Описание закрепления на местности	Средняя квадратическая погрешность определения координат характерных точек границы части земельного участка, м
	X	Y		
1	2	3	4	5
216	737749.4	1290955.36	данные отсутствуют	данные отсутствуют
217	737749.4	1290957.54	данные отсутствуют	данные отсутствуют
217	737749.4	1290957.54	данные отсутствуют	данные отсутствуют
217	737749.4	1290957.54	данные отсутствуют	данные отсутствуют
218	737751.57	1290957.53	данные отсутствуют	данные отсутствуют
218	737751.57	1290957.53	данные отсутствуют	данные отсутствуют
218	737751.57	1290957.53	данные отсутствуют	данные отсутствуют
219	737751.57	1290955.37	данные отсутствуют	данные отсутствуют
219	737751.57	1290955.37	данные отсутствуют	данные отсутствуют
219	737751.57	1290955.37	данные отсутствуют	данные отсутствуют
220	735762.12	1289867.31	данные отсутствуют	данные отсутствуют
221	735911.54	1289947.23	данные отсутствуют	данные отсутствуют
222	735910.04	1289947.23	данные отсутствуют	данные отсутствуют
222	735910.04	1289947.23	данные отсутствуют	данные отсутствуют
223	735910.04	1289949.47	данные отсутствуют	данные отсутствуют
223	735910.04	1289949.47	данные отсутствуют	данные отсутствуют
224	735912.28	1289949.47	данные отсутствуют	данные отсутствуют
Государственный регистратор			ФГИС ЕГРН	
полное наименование должности			подпись	
			инициалы, фамилия	

М.П.

Выписка из Единого государственного реестра недвижимости об объекте недвижимости
Сведения о частях земельного участка

Земельный участок				
(вид объекта недвижимости)				
Лист № ___ Раздела 4.2		Всего листов раздела 4.2 : ___		Всего разделов: ___
30.09.2021 № 99/2021/420699649				
Кадастровый номер:			02:22:000000:3826	
Номер точки	Координаты, м		Описание закрепления на местности	Средняя квадратическая погрешность определения координат характерных точек границы части земельного участка, м
	X	Y		
1	2	3	4	5
224	735912.28	1289949.47	данные отсутствуют	данные отсутствуют
225	735912.28	1289947.63	данные отсутствуют	данные отсутствуют
226	736143.26	1290071.18	данные отсутствуют	данные отсутствуют
227	736141.96	1290071.18	данные отсутствуют	данные отсутствуют
227	736141.96	1290071.18	данные отсутствуют	данные отсутствуют
228	736141.96	1290073.42	данные отсутствуют	данные отсутствуют
228	736141.96	1290073.42	данные отсутствуют	данные отсутствуют
229	736144.2	1290073.42	данные отсутствуют	данные отсутствуют
229	736144.2	1290073.42	данные отсутствуют	данные отсутствуют
230	736144.2	1290071.68	данные отсутствуют	данные отсутствуют
231	736187.46	1290094.82	данные отсутствуют	данные отсутствуют
232	736393.81	1290203.41	данные отсутствуют	данные отсутствуют
233	736592.87	1290310.96	данные отсутствуют	данные отсутствуют
234	736618.55	1290324.66	данные отсутствуют	данные отсутствуют
235	736616.97	1290324.66	данные отсутствуют	данные отсутствуют
235	736616.97	1290324.66	данные отсутствуют	данные отсутствуют
236	736616.97	1290326.9	данные отсутствуют	данные отсутствуют
Государственный регистратор			ФГИС ЕГРН	
полное наименование должности			подпись	
			инициалы, фамилия	

М.П.

Выписка из Единого государственного реестра недвижимости об объекте недвижимости
Сведения о частях земельного участка

Земельный участок				
(вид объекта недвижимости)				
Лист № ___ Раздела 4.2		Всего листов раздела 4.2 : ___		Всего разделов: ___
30.09.2021 № 99/2021/420699649				
Кадастровый номер:			02:22:000000:3826	
Номер точки	Координаты, м		Описание закрепления на местности	Средняя квадратическая погрешность определения координат характерных точек границы части земельного участка, м
	X	Y		
1	2	3	4	5
236	736616.97	1290326.9	данные отсутствуют	данные отсутствуют
237	736619.21	1290326.9	данные отсутствуют	данные отсутствуют
237	736619.21	1290326.9	данные отсутствуют	данные отсутствуют
238	736619.21	1290325.01	данные отсутствуют	данные отсутствуют
239	736943.75	1290498.15	данные отсутствуют	данные отсутствуют
240	736986.72	1290549.3	данные отсутствуют	данные отсутствуют
240	736986.72	1290549.3	данные отсутствуют	данные отсутствуют
241	737030.23	1290596.85	данные отсутствуют	данные отсутствуют
242	736966.73	1290562.54	данные отсутствуют	данные отсутствуют
243	736571.14	1290351.5	данные отсутствуют	данные отсутствуют
244	736372.28	1290244.06	данные отсутствуют	данные отсутствуют
245	736165.98	1290135.49	данные отсутствуют	данные отсутствуют
246	735718.33	1289896.05	данные отсутствуют	данные отсутствуют
247	737006.47	1290577.42	данные отсутствуют	данные отсутствуют
247	737006.47	1290577.42	данные отсутствуют	данные отсутствуют
248	737005.42	1290579.4	данные отсутствуют	данные отсутствуют
248	737005.42	1290579.4	данные отсутствуют	данные отсутствуют
Государственный регистратор			ФГИС ЕГРН	
полное наименование должности			подпись	
			инициалы, фамилия	

М.П.

Земельный участок				
(вид объекта недвижимости)				
Лист №		Раздела 4.2		Всего листов раздела 4.2 : ____
				Всего разделов: ____
				Всего листов выписки: ____
30.09.2021 № 99/2021/420699649				
Кадастровый номер:				02:22:000000:3826
Номер точки	Координаты, м		Описание закрепления на местности	Средняя квадратическая погрешность определения координат характерных точек границы части земельного участка, м
	X	Y		
1	2	3	4	5
249	737007.39	1290580.45	данные отсутствуют	данные отсутствуют
249	737007.39	1290580.45	данные отсутствуют	данные отсутствуют
250	737008.45	1290578.48	данные отсутствуют	данные отсутствуют
250	737008.45	1290578.48	данные отсутствуют	данные отсутствуют
251	736975.88	1290541.85	данные отсутствуют	данные отсутствуют
251	736975.88	1290541.85	данные отсутствуют	данные отсутствуют
252	736975.88	1290544.09	данные отсутствуют	данные отсутствуют
252	736975.88	1290544.09	данные отсутствуют	данные отсутствуют
253	736978.12	1290544.09	данные отсутствуют	данные отсутствуют
253	736978.12	1290544.09	данные отсутствуют	данные отсутствуют
254	736978.12	1290541.85	данные отсутствуют	данные отсутствуют
254	736978.12	1290541.85	данные отсутствуют	данные отсутствуют
255	736807.62	1290471.51	данные отсутствуют	данные отсутствуют
255	736807.62	1290471.51	данные отсутствуют	данные отсутствуют
256	736806.56	1290473.48	данные отсутствуют	данные отсутствуют
256	736806.56	1290473.48	данные отсутствуют	данные отсутствуют
257	736808.54	1290474.54	данные отсутствуют	данные отсутствуют
Государственный регистратор				ФГИС ЕГРН
полное наименование должности			подпись	инициалы, фамилия

М.П.

Раздел 4.2

Выписка из Единого государственного реестра недвижимости об объекте недвижимости
Сведения о частях земельного участка

Земельный участок				
(вид объекта недвижимости)				
Лист №		Раздела 4.2		Всего листов раздела 4.2 : ____
				Всего разделов: ____
				Всего листов выписки: ____
30.09.2021 № 99/2021/420699649				
Кадастровый номер:				02:22:000000:3826
Номер точки	Координаты, м		Описание закрепления на местности	Средняя квадратическая погрешность определения координат характерных точек границы части земельного участка, м
	X	Y		
1	2	3	4	5
257	736808.54	1290474.54	данные отсутствуют	данные отсутствуют
258	736809.59	1290472.57	данные отсутствуют	данные отсутствуют
258	736809.59	1290472.57	данные отсутствуют	данные отсутствуют
259	736843.81	1290446.12	данные отсутствуют	данные отсутствуют
259	736843.81	1290446.12	данные отсутствуют	данные отсутствуют
260	736843.81	1290448.36	данные отсутствуют	данные отсутствуют
260	736843.81	1290448.36	данные отсутствуют	данные отсутствуют
261	736846.05	1290448.36	данные отсутствуют	данные отсутствуют
261	736846.05	1290448.36	данные отсутствуют	данные отсутствуют
262	736846.05	1290446.12	данные отсутствуют	данные отсутствуют
262	736846.05	1290446.12	данные отсутствуют	данные отсутствуют
263	736782.93	1290438.81	данные отсутствуют	данные отсутствуют
263	736782.93	1290438.81	данные отсутствуют	данные отсутствуют
264	736782.93	1290441.05	данные отсутствуют	данные отсутствуют
264	736782.93	1290441.05	данные отсутствуют	данные отсутствуют
265	736785.17	1290441.05	данные отсутствуют	данные отсутствуют
265	736785.17	1290441.05	данные отсутствуют	данные отсутствуют
Государственный регистратор				ФГИС ЕГРН
полное наименование должности			подпись	инициалы, фамилия

М.П.

Выписка из Единого государственного реестра недвижимости об объекте недвижимости
Сведения о частях земельного участка

Земельный участок				
(вид объекта недвижимости)				
Лист № __ Раздела 4.2		Всего листов раздела 4.2 : __		Всего разделов: __
30.09.2021 № 99/2021/420699649				
Кадастровый номер:			02:22:000000:3826	
Номер точки	Координаты, м		Описание закрепления на местности	Средняя квадратическая погрешность определения координат характерных точек границы части земельного участка, м
	X	Y		
1	2	3	4	5
266	736785.17	1290438.81	данные отсутствуют	данные отсутствуют
266	736785.17	1290438.81	данные отсутствуют	данные отсутствуют
267	736609.25	1290365.47	данные отсутствуют	данные отсутствуют
267	736609.25	1290365.47	данные отсутствуют	данные отсутствуют
268	736608.19	1290367.44	данные отсутствуют	данные отсутствуют
268	736608.19	1290367.44	данные отсутствуют	данные отсутствуют
269	736610.17	1290368.49	данные отсутствуют	данные отсутствуют
269	736610.17	1290368.49	данные отсутствуют	данные отсутствуют
270	736611.22	1290366.52	данные отсутствуют	данные отсутствуют
270	736611.22	1290366.52	данные отсутствуют	данные отсутствуют
271	736580.59	1290330.35	данные отсутствуют	данные отсутствуют
271	736580.59	1290330.35	данные отсутствуют	данные отсутствуют
272	736580.59	1290332.59	данные отсутствуют	данные отсутствуют
272	736580.59	1290332.59	данные отсутствуют	данные отсутствуют
273	736582.83	1290332.59	данные отсутствуют	данные отсутствуют
273	736582.83	1290332.59	данные отсутствуют	данные отсутствуют
274	736582.83	1290330.35	данные отсутствуют	данные отсутствуют
Государственный регистратор			ФГИС ЕГРН	
полное наименование должности			подпись	
			инициалы, фамилия	

М.П.

Выписка из Единого государственного реестра недвижимости об объекте недвижимости
Сведения о частях земельного участка

Земельный участок				
(вид объекта недвижимости)				
Лист № __ Раздела 4.2		Всего листов раздела 4.2 : __		Всего разделов: __
30.09.2021 № 99/2021/420699649				
Кадастровый номер:			02:22:000000:3826	
Номер точки	Координаты, м		Описание закрепления на местности	Средняя квадратическая погрешность определения координат характерных точек границы части земельного участка, м
	X	Y		
1	2	3	4	5
274	736582.83	1290330.35	данные отсутствуют	данные отсутствуют
275	736410.4	1290259.2	данные отсутствуют	данные отсутствуют
275	736410.4	1290259.2	данные отсутствуют	данные отсутствуют
276	736409.35	1290261.18	данные отсутствуют	данные отсутствуют
276	736409.35	1290261.18	данные отсутствуют	данные отсутствуют
277	736411.33	1290262.23	данные отсутствуют	данные отсутствуют
277	736411.33	1290262.23	данные отсутствуют	данные отсутствуют
278	736412.38	1290260.25	данные отсутствуют	данные отсутствуют
278	736412.38	1290260.25	данные отсутствуют	данные отсутствуют
279	736381.77	1290224.17	данные отсутствуют	данные отсутствуют
280	736381.77	1290226.41	данные отсутствуют	данные отсутствуют
280	736381.77	1290226.41	данные отсутствуют	данные отсутствуют
281	736384.01	1290226.41	данные отсутствуют	данные отсутствуют
282	736384.01	1290224.17	данные отсутствуют	данные отсутствуют
282	736384.01	1290224.17	данные отсутствуют	данные отсутствуют
283	736382.89	1290199.86	данные отсутствуют	данные отсутствуют
283	736382.89	1290199.86	данные отсутствуют	данные отсутствуют
Государственный регистратор			ФГИС ЕГРН	
полное наименование должности			подпись	
			инициалы, фамилия	

М.П.

Земельный участок				
(вид объекта недвижимости)				
Лист №		Раздела 4.2		Всего листов раздела 4.2 : ____
				Всего разделов: ____
				Всего листов выписки: ____
30.09.2021 № 99/2021/420699649				
Кадастровый номер:				02:22:000000:3826
Номер точки	Координаты, м		Описание закрепления на местности	Средняя квадратическая погрешность определения координат характерных точек границы части земельного участка, м
	X	Y		
1	2	3	4	5
284	736382.89	1290202.1	данные отсутствуют	данные отсутствуют
284	736382.89	1290202.1	данные отсутствуют	данные отсутствуют
285	736385.13	1290202.1	данные отсутствуют	данные отсутствуют
285	736385.13	1290202.1	данные отсутствуют	данные отсутствуют
286	736385.13	1290199.86	данные отсутствуют	данные отсутствуют
286	736385.13	1290199.86	данные отсутствуют	данные отсутствуют
287	736211.45	1290153.13	данные отсутствуют	данные отсутствуют
287	736211.45	1290153.13	данные отсутствуют	данные отсутствуют
288	736210.4	1290155.1	данные отсутствуют	данные отсутствуют
288	736210.4	1290155.1	данные отсутствуют	данные отсутствуют
289	736212.37	1290156.15	данные отсутствуют	данные отсутствуют
289	736212.37	1290156.15	данные отсутствуют	данные отсутствуют
290	736213.42	1290154.18	данные отсутствуют	данные отсутствуют
290	736213.42	1290154.18	данные отсутствуют	данные отсутствуют
291	736174.67	1290113.72	данные отсутствуют	данные отсутствуют
291	736174.67	1290113.72	данные отсутствуют	данные отсутствуют
292	736174.67	1290115.96	данные отсутствуют	данные отсутствуют
Государственный регистратор				ФГИС ЕГРН
полное наименование должности			подпись	инициалы, фамилия

М.П.

Раздел 4.2

Выписка из Единого государственного реестра недвижимости об объекте недвижимости
Сведения о частях земельного участка

Земельный участок				
(вид объекта недвижимости)				
Лист №		Раздела 4.2		Всего листов раздела 4.2 : ____
				Всего разделов: ____
				Всего листов выписки: ____
30.09.2021 № 99/2021/420699649				
Кадастровый номер:				02:22:000000:3826
Номер точки	Координаты, м		Описание закрепления на местности	Средняя квадратическая погрешность определения координат характерных точек границы части земельного участка, м
	X	Y		
1	2	3	4	5
292	736174.67	1290115.96	данные отсутствуют	данные отсутствуют
293	736176.91	1290115.96	данные отсутствуют	данные отсутствуют
293	736176.91	1290115.96	данные отсутствуют	данные отсутствуют
294	736176.91	1290113.72	данные отсутствуют	данные отсутствуют
294	736176.91	1290113.72	данные отсутствуют	данные отсутствуют
295	736003.86	1290042.17	данные отсутствуют	данные отсутствуют
295	736003.86	1290042.17	данные отсутствуют	данные отсутствуют
296	736002.81	1290044.15	данные отсутствуют	данные отсутствуют
296	736002.81	1290044.15	данные отсутствуют	данные отсутствуют
297	736004.78	1290045.2	данные отсутствуют	данные отсутствуют
297	736004.78	1290045.2	данные отсутствуют	данные отсутствуют
298	736005.84	1290043.23	данные отсутствуют	данные отсутствуют
298	736005.84	1290043.23	данные отсутствуют	данные отсутствуют
299	735977.22	1290007.71	данные отсутствуют	данные отсутствуют
299	735977.22	1290007.71	данные отсутствуют	данные отсутствуют
300	735977.22	1290009.95	данные отсутствуют	данные отсутствуют
301	735979.46	1290009.95	данные отсутствуют	данные отсутствуют
Государственный регистратор				ФГИС ЕГРН
полное наименование должности			подпись	инициалы, фамилия

М.П.

Выписка из Единого государственного реестра недвижимости об объекте недвижимости
Сведения о частях земельного участка

Земельный участок				
(вид объекта недвижимости)				
Лист № _____ Раздела 4.2		Всего листов раздела 4.2 : _____		Всего разделов: _____
30.09.2021 № 99/2021/420699649				
Кадастровый номер:			02:22:000000:3826	
Номер точки	Координаты, м		Описание закрепления на местности	Средняя квадратическая погрешность определения координат характерных точек границы части земельного участка, м
	X	Y		
1	2	3	4	5
301	735979.46	1290009.95	данные отсутствуют	данные отсутствуют
302	735979.46	1290007.71	данные отсутствуют	данные отсутствуют
302	735979.46	1290007.71	данные отсутствуют	данные отсутствуют
303	735805.1	1289935.98	данные отсутствуют	данные отсутствуют
303	735805.1	1289935.98	данные отсутствуют	данные отсутствуют
304	735804.04	1289937.95	данные отсутствуют	данные отсутствуют
304	735804.04	1289937.95	данные отсутствуют	данные отсутствуют
305	735806.02	1289939.01	данные отсутствуют	данные отсутствуют
305	735806.02	1289939.01	данные отсутствуют	данные отсутствуют
306	735807.07	1289937.04	данные отсутствуют	данные отсутствуют
306	735807.07	1289937.04	данные отсутствуют	данные отсутствуют
307	735778.59	1289901.77	данные отсутствуют	данные отсутствуют
307	735778.59	1289901.77	данные отсутствуют	данные отсутствуют
308	735778.59	1289904.01	данные отсутствуют	данные отсутствуют
309	735780.83	1289904.01	данные отсутствуют	данные отсутствуют
309	735780.83	1289904.01	данные отсутствуют	данные отсутствуют
310	735780.83	1289901.77	данные отсутствуют	данные отсутствуют
Государственный регистратор			ФГИС ЕГРН	
полное наименование должности			подпись	
			инициалы, фамилия	

М.П.

Выписка из Единого государственного реестра недвижимости об объекте недвижимости
Сведения о частях земельного участка

Земельный участок				
(вид объекта недвижимости)				
Лист № _____ Раздела 4.2		Всего листов раздела 4.2 : _____		Всего разделов: _____
30.09.2021 № 99/2021/420699649				
Кадастровый номер:			02:22:000000:3826	
Номер точки	Координаты, м		Описание закрепления на местности	Средняя квадратическая погрешность определения координат характерных точек границы части земельного участка, м
	X	Y		
1	2	3	4	5
310	735780.83	1289901.77	данные отсутствуют	данные отсутствуют
311	734774.89	1289340.28	данные отсутствуют	данные отсутствуют
312	734933.15	1289425.6	данные отсутствуют	данные отсутствуют
313	734933.15	1289427.04	данные отсутствуют	данные отсутствуют
313	734933.15	1289427.04	данные отсутствуют	данные отсутствуют
314	734935.39	1289427.04	данные отсутствуют	данные отсутствуют
314	734935.39	1289427.04	данные отсутствуют	данные отсутствуют
315	734935.39	1289426.81	данные отсутствуют	данные отсутствуют
316	734968.18	1289444.49	данные отсутствуют	данные отсутствуют
317	735173.8	1289552.62	данные отсутствуют	данные отсутствуют
318	735172.32	1289552.62	данные отсутствуют	данные отсутствуют
318	735172.32	1289552.62	данные отсутствуют	данные отсутствуют
319	735172.32	1289554.86	данные отсутствуют	данные отсутствуют
319	735172.32	1289554.86	данные отсутствуют	данные отсутствуют
320	735174.56	1289554.86	данные отсутствуют	данные отсутствуют
320	735174.56	1289554.86	данные отсутствуют	данные отсутствуют
321	735174.56	1289553.02	данные отсутствуют	данные отсутствуют
Государственный регистратор			ФГИС ЕГРН	
полное наименование должности			подпись	
			инициалы, фамилия	

М.П.

Земельный участок				
(вид объекта недвижимости)				
Лист № _____ Раздела 4.2		Всего листов раздела 4.2 : _____		Всего разделов: _____
30.09.2021 № 99/2021/420699649				
Кадастровый номер:			02:22:000000:3826	
Номер точки	Координаты, м		Описание закрепления на местности	Средняя квадратическая погрешность определения координат характерных точек границы части земельного участка, м
	X	Y		
1	2	3	4	5
322	735398.66	1289672.89	данные отсутствуют	данные отсутствуют
323	735397.05	1289672.89	данные отсутствуют	данные отсутствуют
323	735397.05	1289672.89	данные отсутствуют	данные отсутствуют
324	735397.05	1289675.13	данные отсутствуют	данные отсутствуют
324	735397.05	1289675.13	данные отсутствуют	данные отсутствуют
325	735399.29	1289675.13	данные отсутствуют	данные отсутствуют
325	735399.29	1289675.13	данные отсутствуют	данные отсутствуют
326	735399.29	1289673.23	данные отсутствуют	данные отсутствуют
327	735496.09	1289725.01	данные отсутствуют	данные отсутствуют
328	735514.59	1289787.07	данные отсутствуют	данные отсутствуют
329	735152.75	1289593.53	данные отсутствуют	данные отсутствуют
330	734946.65	1289485.15	данные отсутствуют	данные отсутствуют
331	734764.31	1289386.84	данные отсутствуют	данные отсутствуют
332	735376.81	1289707.04	данные отсутствуют	данные отсутствуют
332	735376.81	1289707.04	данные отсутствуют	данные отсутствуют
333	735375.75	1289709.01	данные отсутствуют	данные отсутствуют
333	735375.75	1289709.01	данные отсутствуют	данные отсутствуют
Государственный регистратор			ФГИС ЕГРН	
полное наименование должности			подпись	
			инициалы, фамилия	

М.П.

Раздел 4.2

Выписка из Единого государственного реестра недвижимости об объекте недвижимости
Сведения о частях земельного участка

Земельный участок				
(вид объекта недвижимости)				
Лист № _____ Раздела 4.2		Всего листов раздела 4.2 : _____		Всего разделов: _____
30.09.2021 № 99/2021/420699649				
Кадастровый номер:			02:22:000000:3826	
Номер точки	Координаты, м		Описание закрепления на местности	Средняя квадратическая погрешность определения координат характерных точек границы части земельного участка, м
	X	Y		
1	2	3	4	5
334	735377.72	1289710.07	данные отсутствуют	данные отсутствуют
334	735377.72	1289710.07	данные отсутствуют	данные отсутствуют
335	735378.78	1289708.1	данные отсутствуют	данные отсутствуют
335	735378.78	1289708.1	данные отсутствуют	данные отсутствуют
336	735381.68	1289689.28	данные отсутствуют	данные отсутствуют
336	735381.68	1289689.28	данные отсутствуют	данные отсутствуют
337	735381.68	1289691.52	данные отсутствуют	данные отсутствуют
337	735381.68	1289691.52	данные отсутствуют	данные отсутствуют
338	735383.92	1289691.52	данные отсутствуют	данные отсутствуют
338	735383.92	1289691.52	данные отсутствуют	данные отсутствуют
339	735383.92	1289689.28	данные отсутствуют	данные отсутствуют
339	735383.92	1289689.28	данные отсутствуют	данные отсутствуют
340	735178.74	1289600.94	данные отсутствуют	данные отсутствуют
340	735178.74	1289600.94	данные отсутствуют	данные отсутствуют
341	735177.68	1289602.91	данные отсутствуют	данные отсутствуют
341	735177.68	1289602.91	данные отсутствуют	данные отсутствуют
342	735179.65	1289603.97	данные отсутствуют	данные отсутствуют
Государственный регистратор			ФГИС ЕГРН	
полное наименование должности			подпись	
			инициалы, фамилия	

М.П.

Выписка из Единого государственного реестра недвижимости об объекте недвижимости
Сведения о частях земельного участка

Земельный участок				
(вид объекта недвижимости)				
Лист № _____ Раздела 4.2		Всего листов раздела 4.2 : _____		Всего разделов: _____
30.09.2021 № 99/2021/420699649				
Кадастровый номер:			02:22:000000:3826	
Номер точки	Координаты, м		Описание закрепления на местности	Средняя квадратическая погрешность определения координат характерных точек границы части земельного участка, м
	X	Y		
1	2	3	4	5
342	735179.65	1289603.97	данные отсутствуют	данные отсутствуют
343	735180.71	1289602	данные отсутствуют	данные отсутствуют
343	735180.71	1289602	данные отсутствуют	данные отсутствуют
344	735163.26	1289573.29	данные отсутствуют	данные отсутствуют
345	735163.26	1289575.53	данные отсутствуют	данные отсутствуют
345	735163.26	1289575.53	данные отсутствуют	данные отсутствуют
346	735165.5	1289575.53	данные отсутствуют	данные отсутствуют
347	735165.5	1289573.29	данные отсутствуют	данные отсутствуют
347	735165.5	1289573.29	данные отсутствуют	данные отсутствуют
348	734966.89	1289487.48	данные отсутствуют	данные отсутствуют
348	734966.89	1289487.48	данные отсутствуют	данные отсутствуют
349	734965.84	1289489.45	данные отсутствуют	данные отсутствуют
349	734965.84	1289489.45	данные отсутствуют	данные отсутствуют
350	734967.81	1289490.51	данные отсутствуют	данные отсутствуют
350	734967.81	1289490.51	данные отсутствуют	данные отсутствуют
351	734968.86	1289488.53	данные отсутствуют	данные отсутствуют
351	734968.86	1289488.53	данные отсутствуют	данные отсутствуют
Государственный регистратор				ФГИС ЕГРН
полное наименование должности			подпись	инициалы, фамилия

М.П.

Выписка из Единого государственного реестра недвижимости об объекте недвижимости
Сведения о частях земельного участка

Земельный участок				
(вид объекта недвижимости)				
Лист № _____ Раздела 4.2		Всего листов раздела 4.2 : _____		Всего разделов: _____
30.09.2021 № 99/2021/420699649				
Кадастровый номер:			02:22:000000:3826	
Номер точки	Координаты, м		Описание закрепления на местности	Средняя квадратическая погрешность определения координат характерных точек границы части земельного участка, м
	X	Y		
1	2	3	4	5
352	734956.67	1289462.67	данные отсутствуют	данные отсутствуют
353	734956.67	1289464.91	данные отсутствуют	данные отсутствуют
353	734956.67	1289464.91	данные отсутствуют	данные отсутствуют
354	734958.91	1289464.91	данные отсутствуют	данные отсутствуют
355	734958.91	1289462.67	данные отсутствуют	данные отсутствуют
356	737769.95	1290915.76	данные отсутствуют	данные отсутствуют
357	738006.96	1291041.4	данные отсутствуют	данные отсутствуют
358	737962.89	1291070.09	данные отсутствуют	данные отсутствуют
359	737750.55	1290957.53	данные отсутствуют	данные отсутствуют
360	737749.4	1290956.93	данные отсутствуют	данные отсутствуют
361	737748.37	1290956.38	данные отсутствуют	данные отсутствуют
362	737656.59	1290907.38	данные отсутствуют	данные отсутствуют
363	737580.8	1290814.76	данные отсутствуют	данные отсутствуют
364	737759.94	1290934.98	данные отсутствуют	данные отсутствуют
364	737759.94	1290934.98	данные отсутствуют	данные отсутствуют
365	737758.56	1290933.22	данные отсутствуют	данные отсутствуют
365	737758.56	1290933.22	данные отсутствуют	данные отсутствуют
Государственный регистратор				ФГИС ЕГРН
полное наименование должности			подпись	инициалы, фамилия

М.П.

Земельный участок				
(вид объекта недвижимости)				
Лист № __ Раздела 4.2		Всего листов раздела 4.2 : __		Всего разделов: __
30.09.2021 № 99/2021/420699649				
Кадастровый номер:			02:22:000000:3826	
Номер точки	Координаты, м		Описание закрепления на местности	Средняя квадратическая погрешность определения координат характерных точек границы части земельного участка, м
	X	Y		
1	2	3	4	5
366	735783.09	1289853.55	данные отсутствуют	данные отсутствуют
367	735922.76	1289927.95	данные отсутствуют	данные отсутствуют
368	736153.6	1290052.41	данные отсутствуют	данные отсутствуют
369	736394.98	1290178.74	данные отсутствуют	данные отсутствуют
370	736628.58	1290305.85	данные отсутствуют	данные отсутствуют
371	736906.41	1290453.69	данные отсутствуют	данные отсутствуют
372	736985.53	1290547.89	данные отсутствуют	данные отсутствуют
373	736978.12	1290543.94	данные отсутствуют	данные отсутствуют
374	736975.88	1290542.75	данные отсутствуют	данные отсутствуют
375	736784.75	1290441.05	данные отсутствуют	данные отсутствуют
376	736782.93	1290440.08	данные отсутствуют	данные отсутствуют
377	736606.88	1290346.4	данные отсутствуют	данные отсутствуют
378	736581.5	1290332.59	данные отсутствуют	данные отсутствуют
379	736580.59	1290332.1	данные отсутствуют	данные отсутствуют
380	736384.01	1290225.14	данные отсутствуют	данные отсутствуют
381	736382.23	1290224.17	данные отсутствуют	данные отсутствуют
382	736373.48	1290219.41	данные отсутствуют	данные отсутствуют
Государственный регистратор			ФГИС ЕГРН	
полное наименование должности			подпись	
			инициалы, фамилия	

М.П.

Раздел 4.2

Выписка из Единого государственного реестра недвижимости об объекте недвижимости
Сведения о частях земельного участка

Земельный участок				
(вид объекта недвижимости)				
Лист № __ Раздела 4.2		Всего листов раздела 4.2 : __		Всего разделов: __
30.09.2021 № 99/2021/420699649				
Кадастровый номер:			02:22:000000:3826	
Номер точки	Координаты, м		Описание закрепления на местности	Средняя квадратическая погрешность определения координат характерных точек границы части земельного участка, м
	X	Y		
1	2	3	4	5
383	736175.82	1290115.96	данные отсутствуют	данные отсутствуют
384	736174.67	1290115.36	данные отсутствуют	данные отсутствуют
385	736132.14	1290093.1	данные отсутствуют	данные отсутствуют
386	735977.93	1290009.95	данные отсутствуют	данные отсутствуют
387	735977.22	1290009.57	данные отсутствуют	данные отсутствуют
388	735901.09	1289968.52	данные отсутствуют	данные отсутствуют
389	735779.99	1289904.01	данные отсутствуют	данные отсутствуют
390	735778.59	1289903.27	данные отсутствуют	данные отсутствуют
391	735739.26	1289882.32	данные отсутствуют	данные отсутствуют
392	736619.21	1290324.66	данные отсутствуют	данные отсутствуют
393	736144.2	1290071.18	данные отсутствуют	данные отсутствуют
394	735912.28	1289947.23	данные отсутствуют	данные отсутствуют
395	734780.25	1289316.68	данные отсутствуют	данные отсутствуют
396	734945.18	1289402.34	данные отсутствуют	данные отсутствуют
397	735497.81	1289700.31	данные отсутствуют	данные отсутствуют
398	735492.41	1289712.65	данные отсутствуют	данные отсутствуют
399	735505.55	1289756.74	данные отсутствуют	данные отсутствуют
Государственный регистратор			ФГИС ЕГРН	
полное наименование должности			подпись	
			инициалы, фамилия	

М.П.

Выписка из Единого государственного реестра недвижимости об объекте недвижимости
Сведения о частях земельного участка

Земельный участок				
(вид объекта недвижимости)				
Лист № __ Раздела 4.2		Всего листов раздела 4.2 : __		Всего разделов: __
30.09.2021 № 99/2021/420699649				
Кадастровый номер:			02:22:000000:3826	
Номер точки	Координаты, м		Описание закрепления на местности	Средняя квадратическая погрешность определения координат характерных точек границы части земельного участка, м
	X	Y		
1	2	3	4	5
400	735383.92	1289691.16	данные отсутствуют	данные отсутствуют
401	735381.68	1289689.95	данные отсутствуют	данные отсутствуют
402	735165.5	1289573.39	данные отсутствуют	данные отсутствуют
403	735165.31	1289573.29	данные отсутствуют	данные отсутствуют
404	734923.82	1289443.08	данные отсутствуют	данные отсутствуют
405	734769.72	1289363.04	данные отсутствуют	данные отсутствуют
406	735399.29	1289672.89	данные отсутствуют	данные отсутствуют
407	735174.56	1289552.62	данные отсутствуют	данные отсутствуют
408	734933.15	1289424.8	данные отсутствуют	данные отсутствуют
409	734935.39	1289424.8	данные отсутствуют	данные отсутствуют
410	737656.43	1290907.18	данные отсутствуют	данные отсутствуют
411	737749.4	1290956.72	данные отсутствуют	данные отсутствуют
412	737750.93	1290957.53	данные отсутствуют	данные отсутствуют
413	737962.57	1291070.3	данные отсутствуют	данные отсутствуют
414	737930.03	1291091.49	данные отсутствуют	данные отсутствуют
415	737709.62	1290974.05	данные отсутствуют	данные отсутствуют
416	737709.45	1290972.4	данные отсутствуют	данные отсутствуют
Государственный регистратор			ФГИС ЕГРН	
полное наименование должности			подпись	
			инициалы, фамилия	

М.П.

Выписка из Единого государственного реестра недвижимости об объекте недвижимости
Сведения о частях земельного участка

Земельный участок				
(вид объекта недвижимости)				
Лист № __ Раздела 4.2		Всего листов раздела 4.2 : __		Всего разделов: __
30.09.2021 № 99/2021/420699649				
Кадастровый номер:			02:22:000000:3826	
Номер точки	Координаты, м		Описание закрепления на местности	Средняя квадратическая погрешность определения координат характерных точек границы части земельного участка, м
	X	Y		
1	2	3	4	5
416	737709.45	1290972.4	данные отсутствуют	данные отсутствуют
417	737709.06	1290971.96	данные отсутствуют	данные отсутствуют
417	737709.06	1290971.96	данные отсутствуют	данные отсутствуют
418	737709.3	1290971.78	данные отсутствуют	данные отсутствуют
418	737709.3	1290971.78	данные отсутствуют	данные отсутствуют
419	735738.78	1289882.63	данные отсутствуют	данные отсутствуют
420	735814.15	1289923.24	данные отсутствуют	данные отсутствуют
421	736174.67	1290115.33	данные отсутствуют	данные отсутствуют
422	736175.85	1290115.96	данные отсутствуют	данные отсутствуют
423	736381.77	1290225.68	данные отсутствуют	данные отсутствуют
424	736383.14	1290226.41	данные отсутствуют	данные отсутствуют
425	736580.59	1290331.62	данные отсутствуют	данные отсутствуют
426	736582.42	1290332.59	данные отсутствуют	данные отсутствуют
427	736618.34	1290351.73	данные отсутствуют	данные отсутствуют
428	736782.93	1290440.54	данные отсутствуют	данные отсутствуют
429	736783.87	1290441.05	данные отсутствуют	данные отсутствуют
430	736817.08	1290458.97	данные отсутствуют	данные отсутствуют
Государственный регистратор			ФГИС ЕГРН	
полное наименование должности			подпись	
			инициалы, фамилия	

М.П.

Земельный участок				
(вид объекта недвижимости)				
Лист № _____ Раздела 4.2		Всего листов раздела 4.2 : _____		Всего разделов: _____
30.09.2021 № 99/2021/420699649				
Кадастровый номер:			02:22:000000:3826	
Номер точки	Координаты, м		Описание закрепления на местности	Средняя квадратическая погрешность определения координат характерных точек границы части земельного участка, м
	X	Y		
1	2	3	4	5
431	736975.88	1290542.19	данные отсутствуют	данные отсутствуют
432	736978.12	1290543.37	данные отсутствуют	данные отсутствуют
433	736984.58	1290546.75	данные отсутствуют	данные отсутствуют
434	737053.78	1290622.59	данные отсутствуют	данные отсутствуют
435	736998.45	1290592.41	данные отсутствуют	данные отсутствуют
436	736801.21	1290489.04	данные отсутствуют	данные отсутствуют
437	736602.33	1290381.73	данные отсутствуют	данные отсутствуют
438	735798.09	1289953.21	данные отсутствуют	данные отсутствуют
439	735706.47	1289903.83	данные отсутствуют	данные отсутствуют
440	734769.52	1289363.92	данные отсутствуют	данные отсутствуют
441	734956.67	1289464	данные отсутствуют	данные отсутствуют
442	734958.37	1289464.91	данные отсутствуют	данные отсутствуют
443	735163.26	1289574.48	данные отсутствуют	данные отсутствуют
444	735165.23	1289575.53	данные отсутствуют	данные отсутствуют
445	735187.11	1289587.23	данные отсутствуют	данные отсутствуют
446	735381.68	1289690.24	данные отсутствуют	данные отсутствуют
447	735383.92	1289691.42	данные отсутствуют	данные отсутствуют
Государственный регистратор				ФГИС ЕГРН
полное наименование должности			подпись	инициалы, фамилия

М.П.

Земельный участок				
(вид объекта недвижимости)				
Лист № _____ Раздела 4.2		Всего листов раздела 4.2 : _____		Всего разделов: _____
30.09.2021 № 99/2021/420699649				
Кадастровый номер:			02:22:000000:3826	
Номер точки	Координаты, м		Описание закрепления на местности	Средняя квадратическая погрешность определения координат характерных точек границы части земельного участка, м
	X	Y		
1	2	3	4	5
448	735386.5	1289692.79	данные отсутствуют	данные отсутствуют
449	735505.62	1289756.98	данные отсутствуют	данные отсутствуют
450	735518.69	1289800.83	данные отсутствуют	данные отсутствуют
451	735517.42	1289801.96	данные отсутствуют	данные отсутствуют
452	735370.55	1289722.81	данные отсутствуют	данные отсутствуют
453	735171.16	1289617.25	данные отсутствуют	данные отсутствуют
454	734761.7	1289398.3	данные отсутствуют	данные отсутствуют
455	739484.77	1287196.7	данные отсутствуют	данные отсутствуют
456	739531.22	1287203.55	данные отсутствуют	данные отсутствуют
457	739031.25	1288581.66	данные отсутствуют	данные отсутствуют
458	738964.25	1288761.07	данные отсутствуют	данные отсутствуют
459	738924.86	1288871.92	данные отсутствуют	данные отсутствуют
460	738877.49	1288867.87	данные отсутствуют	данные отсутствуют
461	738921	1288745.42	данные отсутствуют	данные отсутствуют
462	738988.02	1288565.94	данные отсутствуют	данные отсутствуют
463	738942.74	1288752.26	данные отсутствуют	данные отсутствуют
463	738942.74	1288752.26	данные отсутствуют	данные отсутствуют
Государственный регистратор				ФГИС ЕГРН
полное наименование должности			подпись	инициалы, фамилия

М.П.

Выписка из Единого государственного реестра недвижимости об объекте недвижимости
Сведения о частях земельного участка

Земельный участок				
(вид объекта недвижимости)				
Лист №		Раздела 4.2		Всего листов раздела 4.2 : ____
				Всего разделов: ____
				Всего листов выписки: ____
30.09.2021 № 99/2021/420699649				
Кадастровый номер:			02:22:000000:3826	
Номер точки	Координаты, м		Описание закрепления на местности	Средняя квадратическая погрешность определения координат характерных точек границы части земельного участка, м
	X	Y		
1	2	3	4	5
464	738942.74	1288754.5	данные отсутствуют	данные отсутствуют
464	738942.74	1288754.5	данные отсутствуют	данные отсутствуют
465	738944.98	1288754.5	данные отсутствуют	данные отсутствуют
466	738944.98	1288752.26	данные отсутствуют	данные отсутствуют
467	739007.96	1288572.83	данные отсутствуют	данные отсутствуют
467	739007.96	1288572.83	данные отсутствуют	данные отсутствуют
468	739007.96	1288575.07	данные отсутствуют	данные отсутствуют
468	739007.96	1288575.07	данные отсутствуют	данные отсутствуют
469	739010.2	1288575.07	данные отсутствуют	данные отсутствуют
470	739010.2	1288572.83	данные отсутствуют	данные отсутствуют
471	739070.8	1288399.78	данные отсутствуют	данные отсутствуют
471	739070.8	1288399.78	данные отсутствуют	данные отсутствуют
472	739070.8	1288402.02	данные отсутствуют	данные отсутствуют
472	739070.8	1288402.02	данные отсутствуют	данные отсутствуют
473	739073.04	1288402.02	данные отсутствуют	данные отсутствуют
474	739073.04	1288399.78	данные отсутствуют	данные отсутствуют
475	739133.49	1288226.95	данные отсутствуют	данные отсутствуют
Государственный регистратор				ФГИС ЕГРН
полное наименование должности			подпись	инициалы, фамилия

М.П.

Выписка из Единого государственного реестра недвижимости об объекте недвижимости
Сведения о частях земельного участка

Земельный участок				
(вид объекта недвижимости)				
Лист №		Раздела 4.2		Всего листов раздела 4.2 : ____
				Всего разделов: ____
				Всего листов выписки: ____
30.09.2021 № 99/2021/420699649				
Кадастровый номер:			02:22:000000:3826	
Номер точки	Координаты, м		Описание закрепления на местности	Средняя квадратическая погрешность определения координат характерных точек границы части земельного участка, м
	X	Y		
1	2	3	4	5
475	739133.49	1288226.95	данные отсутствуют	данные отсутствуют
476	739133.49	1288229.19	данные отсутствуют	данные отсутствуют
476	739133.49	1288229.19	данные отсутствуют	данные отсутствуют
477	739135.73	1288229.19	данные отсутствуют	данные отсутствуют
478	739135.73	1288226.95	данные отсутствуют	данные отсутствуют
479	739196.09	1288054.45	данные отсутствуют	данные отсутствуют
479	739196.09	1288054.45	данные отсутствуют	данные отсутствуют
480	739196.09	1288056.69	данные отсутствуют	данные отсутствуют
480	739196.09	1288056.69	данные отсутствуют	данные отсутствуют
481	739198.33	1288056.69	данные отсутствуют	данные отсутствуют
482	739198.33	1288054.45	данные отсутствуют	данные отсутствуют
483	739259	1287881.02	данные отсутствуют	данные отсутствуют
483	739259	1287881.02	данные отсутствуют	данные отсутствуют
484	739259	1287883.26	данные отсутствуют	данные отсутствуют
484	739259	1287883.26	данные отсутствуют	данные отсутствуют
485	739261.24	1287883.26	данные отсутствуют	данные отсутствуют
486	739261.24	1287881.02	данные отсутствуют	данные отсутствуют
Государственный регистратор				ФГИС ЕГРН
полное наименование должности			подпись	инициалы, фамилия

М.П.

Земельный участок				
(вид объекта недвижимости)				
Лист №		Раздела 4.2		Всего листов раздела 4.2 : ____
				Всего разделов: ____
				Всего листов выписки: ____
30.09.2021 № 99/2021/420699649				
Кадастровый номер:			02:22:000000:3826	
Номер точки	Координаты, м		Описание закрепления на местности	Средняя квадратическая погрешность определения координат характерных точек границы части земельного участка, м
	X	Y		
1	2	3	4	5
487	739321.83	1287708.54	данные отсутствуют	данные отсутствуют
487	739321.83	1287708.54	данные отсутствуют	данные отсутствуют
487	739321.83	1287708.54	данные отсутствуют	данные отсутствуют
488	739321.83	1287710.78	данные отсутствуют	данные отсутствуют
488	739321.83	1287710.78	данные отсутствуют	данные отсутствуют
489	739324.07	1287710.78	данные отсутствуют	данные отсутствуют
489	739324.07	1287710.78	данные отсутствуют	данные отсутствуют
490	739324.07	1287708.54	данные отсутствуют	данные отсутствуют
490	739324.07	1287708.54	данные отсутствуют	данные отсутствуют
491	739384.64	1287528.28	данные отсутствуют	данные отсутствуют
491	739384.64	1287528.28	данные отсутствуют	данные отсутствуют
491	739384.64	1287528.28	данные отсутствуют	данные отсутствуют
492	739384.94	1287534.82	данные отсутствуют	данные отсутствуют
492	739384.94	1287534.82	данные отсутствуют	данные отсутствуют
492	739384.94	1287534.82	данные отсутствуют	данные отсутствуют
492	739384.94	1287534.82	данные отсутствуют	данные отсутствуют
493	739390.86	1287534.55	данные отсутствуют	данные отсутствуют
493	739390.86	1287534.55	данные отсутствуют	данные отсутствуют
Государственный регистратор				ФГИС ЕГРН
полное наименование должности			подпись	инициалы, фамилия

М.П.

Земельный участок				
(вид объекта недвижимости)				
Лист №		Раздела 4.2		Всего листов раздела 4.2 : ____
				Всего разделов: ____
				Всего листов выписки: ____
30.09.2021 № 99/2021/420699649				
Кадастровый номер:			02:22:000000:3826	
Номер точки	Координаты, м		Описание закрепления на местности	Средняя квадратическая погрешность определения координат характерных точек границы части земельного участка, м
	X	Y		
1	2	3	4	5
494	739390.57	1287528.01	данные отсутствуют	данные отсутствуют
494	739390.57	1287528.01	данные отсутствуют	данные отсутствуют
495	739462.82	1287319.78	данные отсутствуют	данные отсутствуют
495	739462.82	1287319.78	данные отсутствуют	данные отсутствуют
496	739462.82	1287322.02	данные отсутствуют	данные отсутствуют
496	739462.82	1287322.02	данные отсутствуют	данные отсутствуют
497	739465.06	1287322.02	данные отсутствуют	данные отсутствуют
497	739465.06	1287322.02	данные отсутствуют	данные отсутствуют
498	739465.06	1287319.78	данные отсутствуют	данные отсутствуют
498	739465.06	1287319.78	данные отсутствуют	данные отсутствуют
499	738578.89	1290605.01	данные отсутствуют	данные отсутствуют
500	737715.86	1291033.17	данные отсутствуют	данные отсутствуют
501	737710.26	1290980.13	данные отсутствуют	данные отсутствуют
502	738548.04	1290564.49	данные отсутствуют	данные отсутствуют
503	737506.27	1291117.08	данные отсутствуют	данные отсутствуют
503	737506.27	1291117.08	данные отсутствуют	данные отсутствуют
504	737345.68	1291232.01	данные отсутствуют	данные отсутствуют
Государственный регистратор				ФГИС ЕГРН
полное наименование должности			подпись	инициалы, фамилия

М.П.

Выписка из Единого государственного реестра недвижимости об объекте недвижимости
Сведения о частях земельного участка

Земельный участок				
(вид объекта недвижимости)				
Лист № _____ Раздела 4.2		Всего листов раздела 4.2 : _____		Всего разделов: _____
30.09.2021 № 99/2021/420699649				
Кадастровый номер:			02:22:000000:3826	
Номер точки	Координаты, м		Описание закрепления на местности	Средняя квадратическая погрешность определения координат характерных точек границы части земельного участка, м
	X	Y		
1	2	3	4	5
505	737143.32	1291348.25	данные отсутствуют	данные отсутствуют
506	737104.87	1291370.46	данные отсутствуют	данные отсутствуют
507	737070.93	1291332.33	данные отсутствуют	данные отсутствуют
508	737118.37	1291304.93	данные отсутствуют	данные отсутствуют
509	737485.29	1291094.16	данные отсутствуют	данные отсутствуют
510	737129.85	1291325.49	данные отсутствуют	данные отсутствуют
510	737129.85	1291325.49	данные отсутствуют	данные отсутствуют
511	737129.76	1291327.49	данные отсутствуют	данные отсутствуют
511	737129.76	1291327.49	данные отсутствуют	данные отсутствуют
512	737131.75	1291327.59	данные отсутствуют	данные отсутствуют
512	737131.75	1291327.59	данные отсутствуют	данные отсутствуют
513	737131.85	1291325.59	данные отсутствуют	данные отсутствуют
513	737131.85	1291325.59	данные отсутствуют	данные отсутствуют
514	734515.91	1290479.81	данные отсутствуют	данные отсутствуют
515	734518.96	1290481.04	данные отсутствуют	данные отсутствуют
516	734778.47	1290603.11	данные отсутствуют	данные отсутствуют
517	734510.53	1290503.59	данные отсутствуют	данные отсутствуют
Государственный регистратор				ФГИС ЕГРН
полное наименование должности			подпись	инициалы, фамилия

М.П.

Выписка из Единого государственного реестра недвижимости об объекте недвижимости
Сведения о частях земельного участка

Земельный участок				
(вид объекта недвижимости)				
Лист № _____ Раздела 4.2		Всего листов раздела 4.2 : _____		Всего разделов: _____
30.09.2021 № 99/2021/420699649				
Кадастровый номер:			02:22:000000:3826	
Номер точки	Координаты, м		Описание закрепления на местности	Средняя квадратическая погрешность определения координат характерных точек границы части земельного участка, м
	X	Y		
1	2	3	4	5
517	734510.53	1290503.59	данные отсутствуют	данные отсутствуют
518	734510.56	1290503.36	данные отсутствуют	данные отсутствуют
518	734510.56	1290503.36	данные отсутствуют	данные отсутствуют
519	739497.88	1287198.64	данные отсутствуют	данные отсутствуют
520	739108.69	1288274.58	данные отсутствуют	данные отсутствуют
521	738894.01	1288869.28	данные отсутствуют	данные отсутствуют
522	738863.09	1288866.64	данные отсутствуют	данные отсутствуют
523	739080.49	1288264.36	данные отсутствуют	данные отсутствуют
524	739467.59	1287194.17	данные отсутствуют	данные отсутствуют
525	733865.85	1286439.01	данные отсутствуют	данные отсутствуют
525	733865.85	1286439.01	данные отсутствуют	данные отсутствуют
526	733893.3	1286479.15	данные отсутствуют	данные отсутствуют
526	733893.3	1286479.15	данные отсутствуют	данные отсутствуют
527	733888.36	1286483.19	данные отсутствуют	данные отсутствуют
528	733886.81	1286474.14	данные отсутствуют	данные отсутствуют
529	733863.56	1286440.19	данные отсутствуют	данные отсутствуют
530	739501.99	1287199.24	данные отсутствуют	данные отсутствуют
Государственный регистратор				ФГИС ЕГРН
полное наименование должности			подпись	инициалы, фамилия

М.П.

Земельный участок				
(вид объекта недвижимости)				
Лист № _____ Раздела 4.2		Всего листов раздела 4.2 : _____		Всего разделов: _____
30.09.2021 № 99/2021/420699649				
Кадастровый номер:			02:22:000000:3826	
Номер точки	Координаты, м		Описание закрепления на местности	Средняя квадратическая погрешность определения координат характерных точек границы части земельного участка, м
	X	Y		
1	2	3	4	5
531	739552.42	1287206.68	данные отсутствуют	данные отсутствуют
532	739468.59	1287448.94	данные отсутствуют	данные отсутствуют
533	739318.18	1287829.44	данные отсутствуют	данные отсутствуют
534	739234.21	1287899.06	данные отсутствуют	данные отсутствуют
535	739089.39	1288052.7	данные отсутствуют	данные отсутствуют
536	739045.08	1288109.05	данные отсутствуют	данные отсутствуют
537	739092.42	1287976.64	данные отсутствуют	данные отсутствуют
538	739199.49	1287863.05	данные отсутствуют	данные отсутствуют
539	739276.89	1287797.23	данные отсутствуют	данные отсутствуют
540	739421.89	1287430.83	данные отсутствуют	данные отсутствуют
541	738918.84	1288269.57	данные отсутствуют	данные отсутствуют
542	738779.79	1288446.38	данные отсутствуют	данные отсутствуют
543	738604.54	1288645.81	данные отсутствуют	данные отсутствуют
544	738501.67	1288758.21	данные отсутствуют	данные отсутствуют
545	738473.31	1288749.67	данные отсутствуют	данные отсутствуют
545	738473.31	1288749.67	данные отсутствуют	данные отсутствуют
546	738461.73	1288727.67	данные отсутствуют	данные отсутствуют
Государственный регистратор			ФГИС ЕГРН	
полное наименование должности			подпись	
			инициалы, фамилия	

М.П.

Раздел 4.2

Выписка из Единого государственного реестра недвижимости об объекте недвижимости
Сведения о частях земельного участка

Земельный участок				
(вид объекта недвижимости)				
Лист № _____ Раздела 4.2		Всего листов раздела 4.2 : _____		Всего разделов: _____
30.09.2021 № 99/2021/420699649				
Кадастровый номер:			02:22:000000:3826	
Номер точки	Координаты, м		Описание закрепления на местности	Средняя квадратическая погрешность определения координат характерных точек границы части земельного участка, м
	X	Y		
1	2	3	4	5
547	738568.84	1288610.79	данные отсутствуют	данные отсутствуют
548	738743.17	1288412.19	данные отсутствуют	данные отсутствуют
549	738971.4	1288121.98	данные отсутствуют	данные отсутствуют
550	737771.61	1289407.09	данные отсутствуют	данные отсутствуют
551	737786.93	1289433.62	данные отсутствуют	данные отсутствуют
552	737561	1289612.46	данные отсутствуют	данные отсутствуют
553	737349.74	1289745.53	данные отсутствуют	данные отсутствуют
554	737433.41	1289853.7	данные отсутствуют	данные отсутствуют
555	737549.27	1289982.78	данные отсутствуют	данные отсутствуют
556	737781.13	1290253.46	данные отсутствуют	данные отсутствуют
557	737952.37	1290493.09	данные отсутствуют	данные отсутствуют
558	738081.31	1290672.4	данные отсутствуют	данные отсутствуют
559	738235.82	1290892.36	данные отсутствуют	данные отсутствуют
560	738169.11	1290935.82	данные отсутствуют	данные отсутствуют
561	737997.95	1290720.31	данные отсутствуют	данные отсутствуют
562	737708.27	1290336.45	данные отсутствуют	данные отсутствуют
563	737543.21	1290112.31	данные отсутствуют	данные отсутствуют
Государственный регистратор			ФГИС ЕГРН	
полное наименование должности			подпись	
			инициалы, фамилия	

М.П.

Выписка из Единого государственного реестра недвижимости об объекте недвижимости
Сведения о частях земельного участка

Земельный участок						
(вид объекта недвижимости)						
Лист №		Раздела 4.2		Всего листов раздела 4.2 : ____	Всего разделов: ____	Всего листов выписки: ____
30.09.2021 № 99/2021/420699649						
Кадастровый номер:			02:22:000000:3826			
Номер точки	Координаты, м		Описание закрепления на местности	Средняя квадратическая погрешность определения координат характерных точек границы части земельного участка, м		
	X	Y				
1	2	3	4	5		
564	737484.5	1290023.26	данные отсутствуют	данные отсутствуют		
565	737397.68	1289902.04	данные отсутствуют	данные отсутствуют		
566	737284.47	1289755.99	данные отсутствуют	данные отсутствуют		
567	737251.21	1289773.62	данные отсутствуют	данные отсутствуют		
568	737240.45	1289759.16	данные отсутствуют	данные отсутствуют		
569	737251.39	1289750.6	данные отсутствуют	данные отсутствуют		
570	737258.51	1289752.88	данные отсутствуют	данные отсутствуют		
571	737310.42	1289709.16	данные отсутствуют	данные отсутствуют		
572	737317.93	1289704.99	данные отсутствуют	данные отсутствуют		
573	737318.73	1289705.96	данные отсутствуют	данные отсутствуют		
574	737337.73	1289694	данные отсутствуют	данные отсутствуют		
575	737560.63	1289570.27	данные отсутствуют	данные отсутствуют		
576	737585.11	1289545.41	данные отсутствуют	данные отсутствуют		
577	737651.73	1289488.48	данные отсутствуют	данные отсутствуют		
578	735839.01	1287188.49	данные отсутствуют	данные отсутствуют		
579	735840.51	1287190.51	данные отсутствуют	данные отсутствуют		
580	735911.82	1287289.51	данные отсутствуют	данные отсутствуют		
Государственный регистратор					ФГИС ЕГРН	
полное наименование должности			подпись		инициалы, фамилия	

М.П.

Выписка из Единого государственного реестра недвижимости об объекте недвижимости
Сведения о частях земельного участка

Земельный участок						
(вид объекта недвижимости)						
Лист №		Раздела 4.2		Всего листов раздела 4.2 : ____	Всего разделов: ____	Всего листов выписки: ____
30.09.2021 № 99/2021/420699649						
Кадастровый номер:			02:22:000000:3826			
Номер точки	Координаты, м		Описание закрепления на местности	Средняя квадратическая погрешность определения координат характерных точек границы части земельного участка, м		
	X	Y				
1	2	3	4	5		
580	735911.82	1287289.51	данные отсутствуют	данные отсутствуют		
581	736076.4	1287510.38	данные отсутствуют	данные отсутствуют		
582	736152.99	1287616.1	данные отсутствуют	данные отсутствуют		
582	736152.99	1287616.1	данные отсутствуют	данные отсутствуют		
583	736295.32	1287814.26	данные отсутствуют	данные отсутствуют		
583	736295.32	1287814.26	данные отсутствуют	данные отсутствуют		
584	736364.59	1287905.01	данные отсутствуют	данные отсутствуют		
584	736364.59	1287905.01	данные отсутствуют	данные отсутствуют		
585	736374.33	1287917.24	данные отсутствуют	данные отсутствуют		
585	736374.33	1287917.24	данные отсутствуют	данные отсутствуют		
586	736381	1287925.5	данные отсутствуют	данные отсутствуют		
586	736381	1287925.5	данные отсутствуют	данные отсутствуют		
587	736383.14	1287927.84	данные отсутствуют	данные отсутствуют		
587	736383.14	1287927.84	данные отсутствуют	данные отсутствуют		
588	736348.6	1287973.36	данные отсутствуют	данные отсутствуют		
589	735788.12	1287196.37	данные отсутствуют	данные отсутствуют		
590	735386.08	1286651	данные отсутствуют	данные отсутствуют		
Государственный регистратор					ФГИС ЕГРН	
полное наименование должности			подпись		инициалы, фамилия	

М.П.

Земельный участок				
(вид объекта недвижимости)				
Лист № _____ Раздела 4.2		Всего листов раздела 4.2 : _____		Всего разделов: _____
30.09.2021 № 99/2021/420699649				
Кадастровый номер:			02:22:000000:3826	
Номер точки	Координаты, м		Описание закрепления на местности	Средняя квадратическая погрешность определения координат характерных точек границы части земельного участка, м
	X	Y		
1	2	3	4	5
591	735398.8	1286595.01	данные отсутствуют	данные отсутствуют
591	735398.8	1286595.01	данные отсутствуют	данные отсутствуют
591	735398.8	1286595.01	данные отсутствуют	данные отсутствуют
592	734896.78	1285908.41	данные отсутствуют	данные отсутствуют
592	734896.78	1285908.41	данные отсутствуют	данные отсутствуют
593	735335.77	1286536.06	данные отсутствуют	данные отсутствуют
593	735335.77	1286536.06	данные отсутствуют	данные отсутствуют
593	735335.77	1286536.06	данные отсутствуют	данные отсутствуют
594	735327.63	1286571.72	данные отсутствуют	данные отсутствуют
595	735102.17	1286265.88	данные отсутствуют	данные отсутствуют
596	734881.74	1285958.56	данные отсутствуют	данные отсутствуют
597	734349.23	1286240.72	данные отсутствуют	данные отсутствуют
598	734155.1	1286350.54	данные отсутствуют	данные отсутствуют
599	733936.9	1286402.44	данные отсутствуют	данные отсутствуют
600	734131.86	1286306.25	данные отсутствуют	данные отсутствуют
601	734213.13	1286260.27	данные отсутствуют	данные отсутствуют
602	734838.44	1285988.01	данные отсутствуют	данные отсутствуют
Государственный регистратор				ФГИС ЕГРН
полное наименование должности			подпись	инициалы, фамилия

М.П.

Земельный участок				
(вид объекта недвижимости)				
Лист № _____ Раздела 4.2		Всего листов раздела 4.2 : _____		Всего разделов: _____
30.09.2021 № 99/2021/420699649				
Кадастровый номер:			02:22:000000:3826	
Номер точки	Координаты, м		Описание закрепления на местности	Средняя квадратическая погрешность определения координат характерных точек границы части земельного участка, м
	X	Y		
1	2	3	4	5
603	734923.52	1286015.17	данные отсутствуют	данные отсутствуют
604	734957.25	1285994.87	данные отсутствуют	данные отсутствуют
605	734959.55	1285998.15	данные отсутствуют	данные отсутствуют
606	734924.04	1286019.53	данные отсутствуют	данные отсутствуют
607	734837.56	1285991.93	данные отсутствуют	данные отсутствуют
608	734824.28	1285990.19	данные отсутствуют	данные отсутствуют
609	734813.84	1285992.67	данные отсутствуют	данные отсутствуют
610	734711.93	1286044.59	данные отсутствуют	данные отсутствуют
611	734504.14	1286154.82	данные отсутствуют	данные отсутствуют
612	734331.25	1286251.24	данные отсутствуют	данные отсутствуют
613	734149.84	1286351.01	данные отсутствуют	данные отсутствуют
614	734040.69	1286404.86	данные отсутствуют	данные отсутствуют
615	733947.29	1286451.85	данные отсутствуют	данные отсутствуют
616	733902.36	1286474.28	данные отсутствуют	данные отсутствуют
617	733888.47	1286483.83	данные отсутствуют	данные отсутствуют
618	733887.73	1286479.48	данные отсутствуют	данные отсутствуют
619	733900.32	1286470.82	данные отсутствуют	данные отсутствуют
Государственный регистратор				ФГИС ЕГРН
полное наименование должности			подпись	инициалы, фамилия

М.П.

Выписка из Единого государственного реестра недвижимости об объекте недвижимости
Сведения о частях земельного участка

Земельный участок				
(вид объекта недвижимости)				
Лист № _____ Раздела 4.2		Всего листов раздела 4.2 : _____		Всего разделов: _____
30.09.2021 № 99/2021/420699649				
Кадастровый номер:			02:22:000000:3826	
Номер точки	Координаты, м		Описание закрепления на местности	Средняя квадратическая погрешность определения координат характерных точек границы части земельного участка, м
	X	Y		
1	2	3	4	5
620	733945.49	1286448.27	данные отсутствуют	данные отсутствуют
621	734038.92	1286401.28	данные отсутствуют	данные отсутствуют
622	734148	1286347.47	данные отсутствуют	данные отсутствуют
623	734329.32	1286247.74	данные отсутствуют	данные отсутствуют
624	734502.23	1286151.3	данные отсутствуют	данные отсутствуют
625	734710.09	1286041.05	данные отсутствуют	данные отсутствуют
626	734812.45	1285988.89	данные отсутствуют	данные отсутствуют
627	734824.06	1285986.13	данные отсутствуют	данные отсутствуют
628	739112.4	1287920.74	данные отсутствуют	данные отсутствуют
629	739205.78	1287962.66	данные отсутствуют	данные отсутствуют
630	739418.48	1288057.39	данные отсутствуют	данные отсутствуют
631	739416.84	1288061.03	данные отсутствуют	данные отсутствуют
632	739204.14	1287966.3	данные отсутствуют	данные отсутствуют
633	739111.05	1287924.52	данные отсутствуют	данные отсутствуют
634	738423.77	1287617.26	данные отсутствуют	данные отсутствуют
635	738436.04	1287625.84	данные отсутствуют	данные отсутствуют
636	738648.9	1287716.84	данные отсутствуют	данные отсутствуют
Государственный регистратор			ФГИС ЕГРН	
полное наименование должности			подпись	
			инициалы, фамилия	

М.П.

Выписка из Единого государственного реестра недвижимости об объекте недвижимости
Сведения о частях земельного участка

Земельный участок				
(вид объекта недвижимости)				
Лист № _____ Раздела 4.2		Всего листов раздела 4.2 : _____		Всего разделов: _____
30.09.2021 № 99/2021/420699649				
Кадастровый номер:			02:22:000000:3826	
Номер точки	Координаты, м		Описание закрепления на местности	Средняя квадратическая погрешность определения координат характерных точек границы части земельного участка, м
	X	Y		
1	2	3	4	5
637	738866.58	1287810.38	данные отсутствуют	данные отсутствуют
638	739052.62	1287893.9	данные отсутствуют	данные отсутствуют
639	739051.27	1287897.68	данные отсутствуют	данные отсутствуют
640	738864.98	1287814.06	данные отсутствуют	данные отсутствуют
641	738647.34	1287720.52	данные отсутствуют	данные отсутствуют
642	738434.08	1287629.36	данные отсутствуют	данные отсутствуют
643	738421.64	1287620.66	данные отсутствуют	данные отсутствуют
644	737121.47	1286830.14	данные отсутствуют	данные отсутствуют
645	737139.76	1286843.12	данные отсутствуют	данные отсутствуют
646	737304.64	1286908.6	данные отсутствуют	данные отсутствуют
647	737327.26	1286917.62	данные отсутствуют	данные отсутствуют
648	737340.32	1286922.78	данные отсутствуют	данные отсутствуют
649	737350.66	1286926.68	данные отсутствуют	данные отсутствуют
650	737506.42	1287029.28	данные отсутствуют	данные отсутствуют
651	737505.69	1287033.61	данные отсутствуют	данные отсутствуют
652	737348.82	1286930.28	данные отсутствуют	данные отсутствуют
653	737338.88	1286926.5	данные отсутствуют	данные отсутствуют
Государственный регистратор			ФГИС ЕГРН	
полное наименование должности			подпись	
			инициалы, фамилия	

М.П.

Земельный участок				
(вид объекта недвижимости)				
Лист № _____ Раздела 4.2		Всего листов раздела 4.2 : _____		Всего разделов: _____
30.09.2021 № 99/2021/420699649				
Кадастровый номер:				02:22:000000:3826
Номер точки	Координаты, м		Описание закрепления на местности	Средняя квадратическая погрешность определения координат характерных точек границы части земельного участка, м
	X	Y		
1	2	3	4	5
654	737325.78	1286921.34	данные отсутствуют	данные отсутствуют
655	737303.16	1286912.32	данные отсутствуют	данные отсутствуют
656	737137.84	1286846.68	данные отсутствуют	данные отсутствуют
657	737120.07	1286834.06	данные отсутствуют	данные отсутствуют
658	738795.63	1288806.74	данные отсутствуют	данные отсутствуют
659	738850.23	1288822.77	данные отсутствуют	данные отсутствуют
660	738869.89	1288827.83	данные отсутствуют	данные отсутствуют
661	738898.31	1288834.46	данные отсутствуют	данные отсутствуют
662	738908.43	1288835.77	данные отсутствуют	данные отсутствуют
663	738942.48	1288839.99	данные отсутствуют	данные отсутствуют
664	738957.75	1288841.86	данные отсутствуют	данные отсутствуют
665	739064.06	1288852.78	данные отсутствуют	данные отсутствуют
666	739050.74	1288882.69	данные отсутствуют	данные отсутствуют
667	738782.72	1288842.84	данные отсутствуют	данные отсутствуют
668	738447.98	1288698.79	данные отсутствуют	данные отсутствуют
669	738505.78	1288719.57	данные отсутствуют	данные отсутствуют
670	738589.17	1288745.36	данные отсутствуют	данные отсутствуют
Государственный регистратор				ФГИС ЕГРН
полное наименование должности			подпись	инициалы, фамилия

М.П.

Земельный участок				
(вид объекта недвижимости)				
Лист № _____ Раздела 4.2		Всего листов раздела 4.2 : _____		Всего разделов: _____
30.09.2021 № 99/2021/420699649				
Кадастровый номер:				02:22:000000:3826
Номер точки	Координаты, м		Описание закрепления на местности	Средняя квадратическая погрешность определения координат характерных точек границы части земельного участка, м
	X	Y		
1	2	3	4	5
671	738624.07	1288755.8	данные отсутствуют	данные отсутствуют
672	738709.42	1288781.43	данные отсутствуют	данные отсутствуют
673	738733.99	1288788.64	данные отсутствуют	данные отсутствуют
674	738721.28	1288824.34	данные отсутствуют	данные отсутствуют
675	738446.23	1288698.24	данные отсутствуют	данные отсутствуют
676	735980.62	1287255.05	данные отсутствуют	данные отсутствуют
677	735992.04	1287270.43	данные отсутствуют	данные отсутствуют
678	736013.21	1287298.93	данные отсутствуют	данные отсутствуют
679	735972.79	1287283.07	данные отсутствуют	данные отсутствуют
680	735522.11	1286761.25	данные отсутствуют	данные отсутствуют
681	735522.11	1286761.72	данные отсутствуют	данные отсутствуют
682	735522.88	1286764.94	данные отсутствуют	данные отсутствуют
683	735524.63	1286767.69	данные отсутствуют	данные отсутствуют
684	735527.79	1286769.53	данные отсутствуют	данные отсутствуют
685	735528.33	1286769.64	данные отсутствуют	данные отсутствуют
686	735536.84	1286781.11	данные отсутствуют	данные отсутствуют
687	735552.9	1286804.22	данные отсутствуют	данные отсутствуют
Государственный регистратор				ФГИС ЕГРН
полное наименование должности			подпись	инициалы, фамилия

М.П.

Выписка из Единого государственного реестра недвижимости об объекте недвижимости
Сведения о частях земельного участка

Земельный участок				
(вид объекта недвижимости)				
Лист № _____ Раздела 4.2		Всего листов раздела 4.2 : _____		Всего разделов: _____
30.09.2021 № 99/2021/420699649				
Кадастровый номер:			02:22:000000:3826	
Номер точки	Координаты, м		Описание закрепления на местности	Средняя квадратическая погрешность определения координат характерных точек границы части земельного участка, м
	X	Y		
1	2	3	4	5
688	735702.1	1287005.83	данные отсутствуют	данные отсутствуют
689	735849.56	1287204.07	данные отсутствуют	данные отсутствуют
690	735874.15	1287237.22	данные отсутствуют	данные отсутствуют
691	736016.33	1287429.77	данные отсутствуют	данные отсутствуют
692	736016.17	1287430.98	данные отсутствуют	данные отсутствуют
693	736016.72	1287434.75	данные отсутствуют	данные отсутствуют
694	736020.05	1287438.22	данные отсутствуют	данные отсутствуют
695	736022.98	1287439.17	данные отсутствуют	данные отсутствуют
696	736023.48	1287439.36	данные отсутствуют	данные отсутствуют
697	736076.32	1287510.27	данные отсутствуют	данные отсутствуют
698	736353.1	1287967.43	данные отсутствуют	данные отсутствуют
699	736345.02	1287960.71	данные отсутствуют	данные отсутствуют
700	736343.04	1287958.07	данные отсутствуют	данные отсутствуют
701	736335.32	1287948.52	данные отсутствуют	данные отсутствуют
702	736325.16	1287935.76	данные отсутствуют	данные отсутствуют
703	736255.13	1287844.02	данные отсутствуют	данные отсутствуют
704	736112.44	1287645.36	данные отсутствуют	данные отсутствуют
Государственный регистратор			ФГИС ЕГРН	
полное наименование должности			подпись	
			инициалы, фамилия	

М.П.

Выписка из Единого государственного реестра недвижимости об объекте недвижимости
Сведения о частях земельного участка

Земельный участок				
(вид объекта недвижимости)				
Лист № _____ Раздела 4.2		Всего листов раздела 4.2 : _____		Всего разделов: _____
30.09.2021 № 99/2021/420699649				
Кадастровый номер:			02:22:000000:3826	
Номер точки	Координаты, м		Описание закрепления на местности	Средняя квадратическая погрешность определения координат характерных точек границы части земельного участка, м
	X	Y		
1	2	3	4	5
705	735994.44	1287482.48	данные отсутствуют	данные отсутствуют
706	735967.99	1287447.11	данные отсутствуют	данные отсутствуют
707	735939.57	1287409.3	данные отсутствуют	данные отсутствуют
708	735809.43	1287233.9	данные отсутствуют	данные отсутствуют
709	735661.95	1287035.62	данные отсутствуют	данные отсутствуют
710	735512.27	1286833.37	данные отсутствуют	данные отсутствуют
711	735494.74	1286808.14	данные отсутствуют	данные отсутствуют
712	735475.08	1286780.02	данные отсутствуют	данные отсутствуют
713	735399.04	1286675.84	данные отсутствуют	данные отсутствуют
714	735384.71	1286657	данные отсутствуют	данные отсутствуют
715	735325.97	1286579.01	данные отсутствуют	данные отсутствуют
716	735292.95	1286533.53	данные отсутствуют	данные отсутствуют
717	735264.17	1286492.56	данные отсутствуют	данные отсутствуют
718	735192.14	1286387.76	данные отсутствуют	данные отсутствуют
719	735168.86	1286355.6	данные отсутствуют	данные отсутствуют
720	735099.12	1286258.03	данные отсутствуют	данные отсутствуют
721	734990.92	1286107.65	данные отсутствуют	данные отсутствуют
Государственный регистратор			ФГИС ЕГРН	
полное наименование должности			подпись	
			инициалы, фамилия	

М.П.

Земельный участок				
(вид объекта недвижимости)				
Лист № _____ Раздела 4.2		Всего листов раздела 4.2 : _____		Всего разделов: _____
30.09.2021 № 99/2021/420699649				
Кадастровый номер:			02:22:000000:3826	
Номер точки	Координаты, м		Описание закрепления на местности	Средняя квадратическая погрешность определения координат характерных точек границы части земельного участка, м
	X	Y		
1	2	3	4	5
722	734934.66	1286024.5	данные отсутствуют	данные отсутствуют
723	734914.77	1285995.58	данные отсутствуют	данные отсутствуют
724	734887.97	1285956.92	данные отсутствуют	данные отсутствуют
725	734881.37	1285947.72	данные отсутствуют	данные отсутствуют
726	734855.27	1285929.77	данные отсутствуют	данные отсутствуют
727	738574.25	1290598.91	данные отсутствуют	данные отсутствуют
728	737832.53	1290961.18	данные отсутствуют	данные отсутствуют
729	738578	1290603.83	данные отсутствуют	данные отсутствуют
730	738579.14	1290605.33	данные отсутствуют	данные отсутствуют
730	738579.14	1290605.33	данные отсутствуют	данные отсутствуют
731	738580.96	1290606.84	данные отсутствуют	данные отсутствуют
732	737714.7	1291022.22	данные отсутствуют	данные отсутствуют
733	737713.88	1291014.46	данные отсутствуют	данные отсутствуют
734	738571.78	1290595.66	данные отсутствуют	данные отсутствуют
735	735408.82	1286608.52	данные отсутствуют	данные отсутствуют
736	735402.51	1286635.78	данные отсутствуют	данные отсутствуют
737	735402.36	1286636.44	данные отсутствуют	данные отсутствуют
Государственный регистратор			ФГИС ЕГРН	
полное наименование должности			подпись	
			инициалы, фамилия	

М.П.

Раздел 4.2

Выписка из Единого государственного реестра недвижимости об объекте недвижимости
Сведения о частях земельного участка

Земельный участок				
(вид объекта недвижимости)				
Лист № _____ Раздела 4.2		Всего листов раздела 4.2 : _____		Всего разделов: _____
30.09.2021 № 99/2021/420699649				
Кадастровый номер:			02:22:000000:3826	
Номер точки	Координаты, м		Описание закрепления на местности	Средняя квадратическая погрешность определения координат характерных точек границы части земельного участка, м
	X	Y		
1	2	3	4	5
738	735370.4	1286766.55	данные отсутствуют	данные отсутствуют
739	735343.77	1286883.82	данные отсутствуют	данные отсутствуют
740	735302.3	1287066.08	данные отсутствуют	данные отсутствуют
741	735260.21	1287251.03	данные отсутствуют	данные отсутствуют
742	735248.26	1287308.6	данные отсутствуют	данные отсутствуют
743	735248.06	1287309.52	данные отсутствуют	данные отсутствуют
744	735220.02	1287432.93	данные отсутствуют	данные отсутствуют
745	735219.97	1287433.15	данные отсутствуют	данные отсутствуют
746	735193.17	1287548.69	данные отсутствуют	данные отсутствуют
747	735193.04	1287549.23	данные отсутствуют	данные отсутствуют
748	735164.63	1287665.81	данные отсутствуют	данные отсутствуют
749	735140.3	1287770.31	данные отсутствуют	данные отсутствуют
750	735108.1	1287917.89	данные отсутствуют	данные отсутствуют
751	735107.86	1287918.93	данные отсутствуют	данные отсутствуют
752	735093.32	1287979.34	данные отсутствуют	данные отсутствуют
753	735069.89	1288084.38	данные отсутствуют	данные отсутствуют
754	735069.83	1288084.63	данные отсутствуют	данные отсутствуют
Государственный регистратор			ФГИС ЕГРН	
полное наименование должности			подпись	
			инициалы, фамилия	

М.П.

Выписка из Единого государственного реестра недвижимости об объекте недвижимости
Сведения о частях земельного участка

Земельный участок				
(вид объекта недвижимости)				
Лист № _____ Раздела 4.2		Всего листов раздела 4.2 : _____		Всего разделов: _____
30.09.2021 № 99/2021/420699649				
Кадастровый номер:			02:22:000000:3826	
Номер точки	Координаты, м		Описание закрепления на местности	Средняя квадратическая погрешность определения координат характерных точек границы части земельного участка, м
	X	Y		
1	2	3	4	5
755	735060.06	1288127.39	данные отсутствуют	данные отсутствуют
756	735031.82	1288251.62	данные отсутствуют	данные отсутствуют
757	735031.75	1288251.89	данные отсутствуют	данные отсутствуют
758	735010.8	1288341.76	данные отсутствуют	данные отсутствуют
759	735005.4	1288365.89	данные отсутствуют	данные отсутствуют
760	734983.52	1288466.18	данные отсутствуют	данные отсутствуют
761	734983.36	1288466.91	данные отсутствуют	данные отсутствуют
762	734968.3	1288531.29	данные отсутствуют	данные отсутствуют
763	734967.84	1288533.09	данные отсутствуют	данные отсутствуют
764	734958.17	1288568.44	данные отсутствуют	данные отсутствуют
765	734925.66	1288714.11	данные отсутствуют	данные отсутствуют
766	734925.51	1288714.75	данные отсутствуют	данные отсутствуют
767	734899.19	1288825.78	данные отсутствуют	данные отсутствуют
768	734859.26	1289008.2	данные отсутствуют	данные отсутствуют
769	734859.02	1289009.27	данные отсутствуют	данные отсутствуют
770	734824.01	1289153.93	данные отсутствуют	данные отсутствуют
771	734790.82	1289294.9	данные отсутствуют	данные отсутствуют
Государственный регистратор			ФГИС ЕГРН	
полное наименование должности			подпись	
			инициалы, фамилия	

М.П.

Выписка из Единого государственного реестра недвижимости об объекте недвижимости
Сведения о частях земельного участка

Земельный участок				
(вид объекта недвижимости)				
Лист № _____ Раздела 4.2		Всего листов раздела 4.2 : _____		Всего разделов: _____
30.09.2021 № 99/2021/420699649				
Кадастровый номер:			02:22:000000:3826	
Номер точки	Координаты, м		Описание закрепления на местности	Средняя квадратическая погрешность определения координат характерных точек границы части земельного участка, м
	X	Y		
1	2	3	4	5
772	734766.75	1289404.64	данные отсутствуют	данные отсутствуют
773	734751.86	1289475.05	данные отсутствуют	данные отсутствуют
774	734751.52	1289476.54	данные отсутствуют	данные отсутствуют
775	734708.11	1289654.59	данные отсутствуют	данные отсутствуют
776	734669.97	1289813.87	данные отсутствуют	данные отсутствуют
777	734636.3	1289966.08	данные отсутствуют	данные отсутствуют
778	734636.17	1289966.65	данные отсутствуют	данные отсутствуют
779	734605.46	1290098.12	данные отсутствуют	данные отсутствуют
780	734580.22	1290213.64	данные отсутствуют	данные отсутствуют
781	734580.13	1290214.03	данные отсутствуют	данные отсутствуют
782	734551.7	1290339.42	данные отсутствуют	данные отсутствуют
783	734527.39	1290451.94	данные отсутствуют	данные отсутствуют
784	734527.31	1290452.31	данные отсутствуют	данные отсутствуют
785	734515.41	1290505.4	данные отсутствуют	данные отсутствуют
786	735301.86	1286522.83	данные отсутствуют	данные отсутствуют
787	735333.77	1286533.2	данные отсутствуют	данные отсутствуют
788	735126.6	1287452.78	данные отсутствуют	данные отсутствуют
Государственный регистратор			ФГИС ЕГРН	
полное наименование должности			подпись	
			инициалы, фамилия	

М.П.

Земельный участок				
(вид объекта недвижимости)				
Лист № __ Раздела 4.2		Всего листов раздела 4.2 : __		Всего разделов: __
30.09.2021 № 99/2021/420699649				
Кадастровый номер:			02:22:000000:3826	
Номер точки	Координаты, м		Описание закрепления на местности	Средняя квадратическая погрешность определения координат характерных точек границы части земельного участка, м
	X	Y		
1	2	3	4	5
789	735090.54	1287447.85	данные отсутствуют	данные отсутствуют
790	735100.73	1287402.15	данные отсутствуют	данные отсутствуют
791	735100.79	1287401.88	данные отсутствуют	данные отсутствуют
792	735128.53	1287280.62	данные отсутствуют	данные отсутствуют
793	735154.02	1287166.28	данные отсутствуют	данные отсутствуют
794	735154.09	1287165.96	данные отсутствуют	данные отсутствуют
795	735183.24	1287039.14	данные отсутствуют	данные отсутствуют
796	735226.09	1286852.79	данные отсутствуют	данные отсутствуют
797	735251.54	1286738.07	данные отсутствуют	данные отсутствуют
798	735273.55	1286630.45	данные отсутствуют	данные отсутствуют
799	735274.1	1286628.08	данные отсутствуют	данные отсутствуют
800	735296.76	1286539.47	данные отсутствуют	данные отсутствуют
801	735297.44	1286537.06	данные отсутствуют	данные отсутствуют
802	738196.51	1290917.98	данные отсутствуют	данные отсутствуют
803	738186.19	1290924.7	данные отсутствуют	данные отсутствуют
804	737769.17	1291180.07	данные отсутствуют	данные отсутствуют
805	737845.08	1291129.32	данные отсутствуют	данные отсутствуют
Государственный регистратор			ФГИС ЕГРН	
полное наименование должности			подпись	
			инициалы, фамилия	

М.П.

Раздел 4.2

Выписка из Единого государственного реестра недвижимости об объекте недвижимости
Сведения о частях земельного участка

Земельный участок				
(вид объекта недвижимости)				
Лист № __ Раздела 4.2		Всего листов раздела 4.2 : __		Всего разделов: __
30.09.2021 № 99/2021/420699649				
Кадастровый номер:			02:22:000000:3826	
Номер точки	Координаты, м		Описание закрепления на местности	Средняя квадратическая погрешность определения координат характерных точек границы части земельного участка, м
	X	Y		
1	2	3	4	5
806	737870.2	1291112.31	данные отсутствуют	данные отсутствуют
807	737870.56	1291112.06	данные отсутствуют	данные отсутствуют
808	737928	1291073.88	данные отсутствуют	данные отсутствуют
809	737928.41	1291073.61	данные отсутствуют	данные отсутствуют
810	738032.47	1291005.9	данные отсутствуют	данные отсутствуют
811	738034.34	1291004.75	данные отсутствуют	данные отсутствуют
812	738116.62	1290956.21	данные отсутствуют	данные отсутствуют
813	738133.7	1290945.56	данные отсутствуют	данные отсутствуют
814	738181.17	1290913.79	данные отсутствуют	данные отсутствуют
815	738181.84	1290913.35	данные отсутствуют	данные отсутствуют
816	738275.83	1290852.61	данные отсутствуют	данные отсутствуют
817	738278.05	1290851.25	данные отсутствуют	данные отсутствуют
818	738304.04	1290836.31	данные отсутствуют	данные отсутствуют
819	738318	1290827.87	данные отсутствуют	данные отсутствуют
820	738439.63	1290747.42	данные отсутствуют	данные отсутствуют
821	738440.36	1290746.94	данные отсутствуют	данные отсутствуют
822	738547.96	1290678.45	данные отсутствуют	данные отсутствуют
Государственный регистратор			ФГИС ЕГРН	
полное наименование должности			подпись	
			инициалы, фамилия	

М.П.

Земельный участок					
(вид объекта недвижимости)					
Лист №	Раздела 4.2		Всего листов раздела 4.2 : ____	Всего разделов: ____	Всего листов выписки: ____
30.09.2021 № 99/2021/420699649					
Кадастровый номер:			02:22:000000:3826		
Номер точки	Координаты, м		Описание закрепления на местности	Средняя квадратическая погрешность определения координат характерных точек границы части земельного участка, м	
	X	Y			
1	2	3	4	5	
823	738561.86	1290668.79	данные отсутствуют	данные отсутствуют	
824	738563.74	1290667.54	данные отсутствуют	данные отсутствуют	
825	738615.08	1290635.18	данные отсутствуют	данные отсутствуют	
826	739458.76	1287192.87	данные отсутствуют	данные отсутствуют	
827	739506.12	1287199.85	данные отсутствуют	данные отсутствуют	
828	739450.42	1287353.27	данные отсутствуют	данные отсутствуют	
829	739388.27	1287528.11	данные отсутствуют	данные отсутствуют	
830	739385.9	1287534.78	данные отсутствуют	данные отсутствуют	
831	739371.16	1287576.24	данные отсутствуют	данные отсутствуют	
832	739322.53	1287708.54	данные отсутствуют	данные отсутствуют	
833	739321.83	1287710.46	данные отсутствуют	данные отсутствуют	
834	739313	1287734.48	данные отсутствуют	данные отсутствуют	
835	739259.9	1287881.02	данные отсутствуют	данные отсутствуют	
836	739259.09	1287883.26	данные отсутствуют	данные отсутствуют	
837	739245.19	1287921.63	данные отсутствуют	данные отсутствуют	
838	739197.03	1288054.45	данные отсутствуют	данные отсутствуют	
839	739196.22	1288056.69	данные отсутствуют	данные отсутствуют	
Государственный регистратор					ФГИС ЕГРН
полное наименование должности			подпись		инициалы, фамилия

М.П.

Земельный участок					
(вид объекта недвижимости)					
Лист №	Раздела 4.2		Всего листов раздела 4.2 : ____	Всего разделов: ____	Всего листов выписки: ____
30.09.2021 № 99/2021/420699649					
Кадастровый номер:			02:22:000000:3826		
Номер точки	Координаты, м		Описание закрепления на местности	Средняя квадратическая погрешность определения координат характерных точек границы части земельного участка, м	
	X	Y			
1	2	3	4	5	
840	739180.44	1288100.22	данные отсутствуют	данные отсутствуют	
841	739134.58	1288226.95	данные отсутствуют	данные отсутствуют	
842	739133.77	1288229.19	данные отсутствуют	данные отсутствуют	
843	739116.26	1288277.59	данные отсутствуют	данные отсутствуют	
844	739072.15	1288399.78	данные отсутствуют	данные отсутствуют	
845	739071.34	1288402.02	данные отсутствуют	данные отсутствуют	
846	739052.05	1288455.47	данные отсутствуют	данные отсутствуют	
847	739009.24	1288572.83	данные отсутствуют	данные отсутствуют	
848	739008.42	1288575.07	данные отсутствуют	данные отсутствуют	
849	738987.25	1288633.11	данные отсутствуют	данные отсутствуют	
850	738944.11	1288752.26	данные отсутствуют	данные отсутствуют	
851	738943.3	1288754.5	данные отсутствуют	данные отсутствуют	
852	738922.63	1288811.59	данные отсутствуют	данные отсутствуют	
853	738901.46	1288869.92	данные отсутствуют	данные отсутствуют	
854	738853.64	1288864.2	данные отсутствуют	данные отсутствуют	
855	738878.53	1288795.6	данные отсутствуют	данные отсутствуют	
856	738943.17	1288617.09	данные отсутствуют	данные отсутствуют	
Государственный регистратор					ФГИС ЕГРН
полное наименование должности			подпись		инициалы, фамилия

М.П.

Земельный участок				
(вид объекта недвижимости)				
Лист № __ Раздела 4.2		Всего листов раздела 4.2 : __		Всего разделов: __
30.09.2021 № 99/2021/420699649				
Кадастровый номер:			02:22:000000:3826	
Номер точки	Координаты, м		Описание закрепления на местности	Средняя квадратическая погрешность определения координат характерных точек границы части земельного участка, м
	X	Y		
1	2	3	4	5
857	739007.96	1288439.47	данные отсутствуют	данные отсутствуют
858	739072.16	1288261.65	данные отсутствуют	данные отсутствуют
859	739136.34	1288084.25	данные отсутствуют	данные отсутствуют
860	739201.09	1287905.65	данные отсутствуют	данные отсутствуют
861	739268.92	1287718.47	данные отсутствуют	данные отсутствуют
862	739312.8	1287593.59	данные отсутствуют	данные отсутствуют
863	739314.1	1287589.9	данные отсутствуют	данные отсутствуют
864	739320.06	1287572.94	данные отсутствуют	данные отсутствуют
865	739322.03	1287567.33	данные отсутствуют	данные отсутствуют
866	739323.45	1287563.28	данные отсутствуют	данные отсутствуют
867	739406.3	1287337.36	данные отсутствуют	данные отсутствуют
868	738502.61	1290504.81	данные отсутствуют	данные отсутствуют
869	738459.18	1290746.83	данные отсутствуют	данные отсутствуют
870	737735.26	1291107.03	данные отсутствуют	данные отсутствуют
871	737720.52	1291077.41	данные отсутствуют	данные отсутствуют
872	737665.86	1290918.7	данные отсутствуют	данные отсутствуют
873	737433.41	1291037.46	данные отсутствуют	данные отсутствуют
Государственный регистратор			ФГИС ЕГРН	
полное наименование должности			подпись	
			инициалы, фамилия	

М.П.

Земельный участок				
(вид объекта недвижимости)				
Лист № __ Раздела 4.2		Всего листов раздела 4.2 : __		Всего разделов: __
30.09.2021 № 99/2021/420699649				
Кадастровый номер:			02:22:000000:3826	
Номер точки	Координаты, м		Описание закрепления на местности	Средняя квадратическая погрешность определения координат характерных точек границы части земельного участка, м
	X	Y		
1	2	3	4	5
874	737123.3	1291391.16	данные отсутствуют	данные отсутствуют
875	737020	1291275.13	данные отсутствуют	данные отсутствуют
876	737080.93	1291239.94	данные отсутствуют	данные отсутствуют
Государственный регистратор			ФГИС ЕГРН	
полное наименование должности			подпись	
			инициалы, фамилия	

М.П.

Земельный участок					
(вид объекта недвижимости)					
Лист №	Раздела 4.2		Всего листов раздела 4.2 : _____	Всего разделов: _____	Всего листов выписки: _____
30.09.2021 № 99/2021/420699649					
Кадастровый номер:			02:22:000000:3826		
Сведения о характерных точках границы части (частей) земельного участка					
Учетный номер части: 13					
Система координат: МСК-05					
Зона №					
Номер точки	Координаты, м		Описание закрепления на местности	Средняя квадратическая погрешность определения координат характерных точек границы части земельного участка, м	
	X	Y			
1	2	3	4	5	
1	738621.87	1290640.82	данные отсутствуют	данные отсутствуют	
1	738621.87	1290640.82	данные отсутствуют	данные отсутствуют	
1	738621.87	1290640.82	данные отсутствуют	данные отсутствуют	
2	738191.49	1290921.25	данные отсутствуют	данные отсутствуют	
2	738191.49	1290921.25	данные отсутствуют	данные отсутствуют	
3	737770.76	1291195.19	данные отсутствуют	данные отсутствуют	
3	737770.76	1291195.19	данные отсутствуют	данные отсутствуют	
4	737769.26	1291180.92	данные отсутствуют	данные отсутствуют	
5	737989.63	1291040.23	данные отсутствуют	данные отсутствуют	
6	738115.54	1290959.36	данные отсутствуют	данные отсутствуют	
7	738611.26	1290640.58	данные отсутствуют	данные отсутствуют	
8	738615.5	1290635.53	данные отсутствуют	данные отсутствуют	
9	736107.08	1288291.62	данные отсутствуют	данные отсутствуют	
10	736065.5	1288293.99	данные отсутствуют	данные отсутствуют	
11	735523.84	1288321.9	данные отсутствуют	данные отсутствуют	
12	735284.44	1288325.83	данные отсутствуют	данные отсутствуют	
Государственный регистратор			ФГИС ЕГРН		
полное наименование должности			подпись		
			инициалы, фамилия		

М.П.

Земельный участок					
(вид объекта недвижимости)					
Лист №	Раздела 4.2		Всего листов раздела 4.2 : _____	Всего разделов: _____	Всего листов выписки: _____
30.09.2021 № 99/2021/420699649					
Кадастровый номер:			02:22:000000:3826		
Номер точки	Координаты, м		Описание закрепления на местности	Средняя квадратическая погрешность определения координат характерных точек границы части земельного участка, м	
	X	Y			
1	2	3	4	5	
13	735155.84	1288328.7	данные отсутствуют	данные отсутствуют	
14	735088.64	1288327.27	данные отсутствуют	данные отсутствуют	
15	735025.22	1288328.98	данные отсутствуют	данные отсутствуют	
16	735024.64	1288307.49	данные отсутствуют	данные отсутствуют	
17	735088.58	1288305.76	данные отсутствуют	данные отсутствуют	
18	735155.84	1288307.19	данные отсутствуют	данные отсутствуют	
19	735284.02	1288304.34	данные отсутствуют	данные отсутствуют	
20	735523.11	1288300.4	данные отсутствуют	данные отсутствуют	
21	736064.33	1288272.52	данные отсутствуют	данные отсутствуют	
22	736124.16	1288269.11	данные отсутствуют	данные отсутствуют	
23	738514.33	1287472.68	данные отсутствуют	данные отсутствуют	
24	738624.75	1287485.7	данные отсутствуют	данные отсутствуют	
25	738808.73	1287508.67	данные отсутствуют	данные отсутствуют	
26	738996.11	1287533.11	данные отсутствуют	данные отсутствуют	
27	739178.83	1287534.92	данные отсутствуют	данные отсутствуют	
28	739180.38	1287535.12	данные отсутствуют	данные отсутствуют	
29	739168.38	1287568.82	данные отсутствуют	данные отсутствуют	
Государственный регистратор			ФГИС ЕГРН		
полное наименование должности			подпись		
			инициалы, фамилия		

М.П.

Земельный участок				
(вид объекта недвижимости)				
Лист № __ Раздела <u>4.2</u>		Всего листов раздела <u>4.2</u> : __		Всего разделов: __
30.09.2021 № 99/2021/420699649				
Кадастровый номер:			02:22:000000:3826	
Номер точки	Координаты, м		Описание закрепления на местности	Средняя квадратическая погрешность определения координат характерных точек границы части земельного участка, м
	X	Y		
1	2	3	4	5
30	738994.75	1287567.1	данные отсутствуют	данные отсутствуют
31	738620.71	1287519.46	данные отсутствуют	данные отсутствуют
32	738494.36	1287504.56	данные отсутствуют	данные отсутствуют
33	738994.68	1287553.69	данные отсутствуют	данные отсутствуют
34	738994.68	1287554.06	данные отсутствуют	данные отсутствуют
35	738994.68	1287555.56	данные отсутствуют	данные отсутствуют
36	738994.68	1287555.93	данные отсутствуют	данные отсутствуют
37	738995.05	1287555.93	данные отсутствуют	данные отсутствуют
38	738996.54	1287555.93	данные отсутствуют	данные отсутствуют
39	738996.92	1287555.93	данные отсутствуют	данные отсутствуют
40	738996.92	1287555.56	данные отсутствуют	данные отсутствуют
41	738996.92	1287554.06	данные отсутствуют	данные отсутствуют
42	738996.92	1287553.69	данные отсутствуют	данные отсутствуют
43	738996.54	1287553.69	данные отсутствуют	данные отсутствуют
44	738995.05	1287553.69	данные отсутствуют	данные отсутствуют
45	738805.04	1287527.09	данные отсутствуют	данные отсутствуют
46	738805.04	1287527.47	данные отсутствуют	данные отсутствуют
Государственный регистратор			ФГИС ЕГРН	
полное наименование должности			подпись	
			инициалы, фамилия	

М.П.

Земельный участок				
(вид объекта недвижимости)				
Лист № __ Раздела <u>4.2</u>		Всего листов раздела <u>4.2</u> : __		Всего разделов: __
30.09.2021 № 99/2021/420699649				
Кадастровый номер:			02:22:000000:3826	
Номер точки	Координаты, м		Описание закрепления на местности	Средняя квадратическая погрешность определения координат характерных точек границы части земельного участка, м
	X	Y		
1	2	3	4	5
47	738805.04	1287528.95	данные отсутствуют	данные отсутствуют
48	738805.04	1287529.33	данные отсутствуют	данные отсутствуют
49	738805.41	1287529.33	данные отсутствуют	данные отсутствуют
50	738806.9	1287529.33	данные отсутствуют	данные отсутствуют
51	738807.28	1287529.33	данные отсутствуют	данные отсутствуют
52	738807.28	1287528.95	данные отсутствуют	данные отсутствуют
53	738807.28	1287527.47	данные отсутствуют	данные отсутствуют
54	738807.28	1287527.09	данные отсутствуют	данные отсутствуют
55	738806.9	1287527.09	данные отсутствуют	данные отсутствуют
56	738805.41	1287527.09	данные отсутствуют	данные отсутствуют
57	738620.97	1287504.09	данные отсутствуют	данные отсутствуют
58	738620.97	1287504.47	данные отсутствуют	данные отсутствуют
59	738620.97	1287505.96	данные отсутствуют	данные отсутствуют
60	738620.97	1287506.33	данные отсутствуют	данные отсутствуют
61	738621.34	1287506.33	данные отсутствуют	данные отсутствуют
62	738622.83	1287506.33	данные отсутствуют	данные отсутствуют
63	738623.21	1287506.33	данные отсутствуют	данные отсутствуют
Государственный регистратор			ФГИС ЕГРН	
полное наименование должности			подпись	
			инициалы, фамилия	

М.П.

Выписка из Единого государственного реестра недвижимости об объекте недвижимости
Сведения о частях земельного участка

Земельный участок				
(вид объекта недвижимости)				
Лист №		Раздела 4.2		Всего листов раздела 4.2 : ____
				Всего разделов: ____
				Всего листов выписки: ____
30.09.2021 № 99/2021/420699649				
Кадастровый номер:				02:22:000000:3826
Номер точки	Координаты, м		Описание закрепления на местности	Средняя квадратическая погрешность определения координат характерных точек границы части земельного участка, м
	X	Y		
1	2	3	4	5
64	738623.21	1287505.96	данные отсутствуют	данные отсутствуют
65	738623.21	1287504.47	данные отсутствуют	данные отсутствуют
66	738623.21	1287504.09	данные отсутствуют	данные отсутствуют
67	738622.83	1287504.09	данные отсутствуют	данные отсутствуют
68	738621.34	1287504.09	данные отсутствуют	данные отсутствуют
69	739474.05	1287195.12	данные отсутствуют	данные отсутствуют
70	739471.95	1287200.76	данные отсутствуют	данные отсутствуют
71	739404.2	1287387.17	данные отсутствуют	данные отсутствуют
72	739334.64	1287575.39	данные отсутствуют	данные отсутствуют
73	739283.3	1287723.5	данные отсутствуют	данные отсутствуют
74	738952.57	1288631.56	данные отсутствуют	данные отсутствуют
75	738886.65	1288813.4	данные отсутствуют	данные отсутствуют
76	738867.74	1288867.04	данные отсутствуют	данные отсутствуют
77	738861.22	1288866.48	данные отсутствуют	данные отсутствуют
77	738861.22	1288866.48	данные отсутствуют	данные отсутствуют
77	738861.22	1288866.48	данные отсутствуют	данные отсутствуют
78	738834.7	1288858.49	данные отсутствуют	данные отсутствуют
Государственный регистратор				ФГИС ЕГРН
полное наименование должности			подпись	инициалы, фамилия

М.П.

Выписка из Единого государственного реестра недвижимости об объекте недвижимости
Сведения о частях земельного участка

Земельный участок				
(вид объекта недвижимости)				
Лист №		Раздела 4.2		Всего листов раздела 4.2 : ____
				Всего разделов: ____
				Всего листов выписки: ____
30.09.2021 № 99/2021/420699649				
Кадастровый номер:				02:22:000000:3826
Номер точки	Координаты, м		Описание закрепления на местности	Средняя квадратическая погрешность определения координат характерных точек границы части земельного участка, м
	X	Y		
1	2	3	4	5
79	738854.61	1288802.03	данные отсутствуют	данные отсутствуют
80	739251.23	1287712.22	данные отсутствуют	данные отсутствуют
81	739295.71	1287583.89	данные отсутствуют	данные отсутствуют
82	739235.56	1287576.27	данные отсутствуют	данные отсутствуют
83	739247.27	1287543.53	данные отсутствуют	данные отсутствуют
84	739307.37	1287551.1	данные отсутствуют	данные отсутствуют
85	739372.26	1287375.51	данные отсутствуют	данные отсутствуют
86	739439.66	1287190.05	данные отсутствуют	данные отсутствуют
87	738870.06	1288805.76	данные отсутствуют	данные отсутствуют
88	738870.06	1288806.14	данные отсутствуют	данные отсутствуют
89	738870.06	1288807.63	данные отсутствуют	данные отсутствуют
90	738870.06	1288808	данные отсутствуют	данные отсутствуют
91	738870.43	1288808	данные отсутствуют	данные отсутствуют
92	738871.92	1288808	данные отсутствуют	данные отсутствуют
93	738872.3	1288808	данные отсутствуют	данные отсутствуют
94	738872.3	1288807.63	данные отсутствуют	данные отсутствуют
95	738872.3	1288806.14	данные отсутствуют	данные отсутствуют
Государственный регистратор				ФГИС ЕГРН
полное наименование должности			подпись	инициалы, фамилия

М.П.

Земельный участок				
(вид объекта недвижимости)				
Лист № _____ Раздела 4.2		Всего листов раздела 4.2 : _____		Всего разделов: _____
30.09.2021 № 99/2021/420699649				
Кадастровый номер:			02:22:000000:3826	
Номер точки	Координаты, м		Описание закрепления на местности	Средняя квадратическая погрешность определения координат характерных точек границы части земельного участка, м
	X	Y		
1	2	3	4	5
96	738872.3	1288805.76	данные отсутствуют	данные отсутствуют
97	738871.92	1288805.76	данные отсутствуют	данные отсутствуют
98	738870.43	1288805.76	данные отсутствуют	данные отсутствуют
99	738935.65	1288625.32	данные отсутствуют	данные отсутствуют
100	738935.65	1288625.7	данные отсутствуют	данные отсутствуют
101	738935.65	1288627.19	данные отсутствуют	данные отсутствуют
102	738935.65	1288627.56	данные отсутствуют	данные отсутствуют
103	738936.02	1288627.56	данные отсутствуют	данные отсутствуют
104	738937.51	1288627.56	данные отсутствуют	данные отсутствуют
105	738937.89	1288627.56	данные отсутствуют	данные отсутствуют
106	738937.89	1288627.19	данные отсутствуют	данные отсутствуют
107	738937.89	1288625.7	данные отсутствуют	данные отсутствуют
108	738937.89	1288625.32	данные отсутствуют	данные отсутствуют
109	738937.51	1288625.32	данные отсутствуют	данные отсутствуют
110	738936.02	1288625.32	данные отсутствуют	данные отсутствуют
111	739000.81	1288444.87	данные отсутствуют	данные отсутствуют
112	739000.81	1288445.25	данные отсутствуют	данные отсутствуют
Государственный регистратор			ФГИС ЕГРН	
полное наименование должности			подпись	
			инициалы, фамилия	

М.П.

Земельный участок				
(вид объекта недвижимости)				
Лист № _____ Раздела 4.2		Всего листов раздела 4.2 : _____		Всего разделов: _____
30.09.2021 № 99/2021/420699649				
Кадастровый номер:			02:22:000000:3826	
Номер точки	Координаты, м		Описание закрепления на местности	Средняя квадратическая погрешность определения координат характерных точек границы части земельного участка, м
	X	Y		
1	2	3	4	5
113	739000.81	1288446.74	данные отсутствуют	данные отсутствуют
114	739000.81	1288447.11	данные отсутствуют	данные отсутствуют
115	739001.18	1288447.11	данные отсутствуют	данные отсутствуют
116	739002.67	1288447.11	данные отсутствуют	данные отсутствуют
117	739003.05	1288447.11	данные отсутствуют	данные отсутствуют
118	739003.05	1288446.74	данные отсутствуют	данные отсутствуют
119	739003.05	1288445.25	данные отсутствуют	данные отсутствуют
120	739003.05	1288444.87	данные отсутствуют	данные отсутствуют
121	739002.67	1288444.87	данные отсутствуют	данные отсутствуют
122	739001.18	1288444.87	данные отсутствуют	данные отсутствуют
123	739066.82	1288264.51	данные отсутствуют	данные отсутствуют
124	739066.82	1288264.89	данные отсутствуют	данные отсутствуют
125	739066.82	1288266.38	данные отсутствуют	данные отсутствуют
126	739066.82	1288266.75	данные отсутствуют	данные отсутствуют
127	739067.19	1288266.75	данные отсутствуют	данные отсутствуют
128	739068.68	1288266.75	данные отсутствуют	данные отсутствуют
129	739069.06	1288266.75	данные отсутствуют	данные отсутствуют
Государственный регистратор			ФГИС ЕГРН	
полное наименование должности			подпись	
			инициалы, фамилия	

М.П.

Выписка из Единого государственного реестра недвижимости об объекте недвижимости
Сведения о частях земельного участка

Земельный участок				
(вид объекта недвижимости)				
Лист №		Раздела 4.2		Всего листов раздела 4.2 : ____
				Всего разделов: ____
				Всего листов выписки: ____
30.09.2021 № 99/2021/420699649				
Кадастровый номер:				02:22:000000:3826
Номер точки	Координаты, м		Описание закрепления на местности	Средняя квадратическая погрешность определения координат характерных точек границы части земельного участка, м
	X	Y		
1	2	3	4	5
130	739069.06	1288266.38	данные отсутствуют	данные отсутствуют
131	739069.06	1288264.89	данные отсутствуют	данные отсутствуют
132	739069.06	1288264.51	данные отсутствуют	данные отсутствуют
133	739068.68	1288264.51	данные отсутствуют	данные отсутствуют
134	739067.19	1288264.51	данные отсутствуют	данные отсутствуют
135	739132.19	1288084.03	данные отсутствуют	данные отсутствуют
136	739132.19	1288084.41	данные отсутствуют	данные отсутствуют
137	739132.19	1288085.9	данные отсутствуют	данные отсутствуют
138	739132.19	1288086.27	данные отсутствуют	данные отсутствуют
139	739132.56	1288086.27	данные отсутствуют	данные отсутствуют
140	739134.05	1288086.27	данные отсутствуют	данные отсутствуют
141	739134.43	1288086.27	данные отсутствуют	данные отсутствуют
142	739134.43	1288085.9	данные отсутствуют	данные отсутствуют
143	739134.43	1288084.41	данные отсутствуют	данные отсутствуют
144	739134.43	1288084.03	данные отсутствуют	данные отсутствуют
145	739134.05	1288084.03	данные отсутствуют	данные отсутствуют
146	739132.56	1288084.03	данные отсутствуют	данные отсутствуют
Государственный регистратор				ФГИС ЕГРН
полное наименование должности			подпись	инициалы, фамилия

М.П.

Выписка из Единого государственного реестра недвижимости об объекте недвижимости
Сведения о частях земельного участка

Земельный участок				
(вид объекта недвижимости)				
Лист №		Раздела 4.2		Всего листов раздела 4.2 : ____
				Всего разделов: ____
				Всего листов выписки: ____
30.09.2021 № 99/2021/420699649				
Кадастровый номер:				02:22:000000:3826
Номер точки	Координаты, м		Описание закрепления на местности	Средняя квадратическая погрешность определения координат характерных точек границы части земельного участка, м
	X	Y		
1	2	3	4	5
147	739197.62	1287902.65	данные отсутствуют	данные отсутствуют
147	739197.62	1287902.65	данные отсутствуют	данные отсутствуют
148	739197.62	1287903.03	данные отсутствуют	данные отсутствуют
148	739197.62	1287903.03	данные отсутствуют	данные отсутствуют
149	739197.62	1287904.52	данные отсутствуют	данные отсутствуют
149	739197.62	1287904.52	данные отсутствуют	данные отсутствуют
150	739197.62	1287904.89	данные отсутствуют	данные отсутствуют
150	739197.62	1287904.89	данные отсутствуют	данные отсутствуют
151	739197.99	1287904.89	данные отсутствуют	данные отсутствуют
151	739197.99	1287904.89	данные отсутствуют	данные отсутствуют
152	739199.48	1287904.89	данные отсутствуют	данные отсутствуют
152	739199.48	1287904.89	данные отсутствуют	данные отсутствуют
153	739199.86	1287904.89	данные отсутствуют	данные отсутствуют
153	739199.86	1287904.89	данные отсутствуют	данные отсутствуют
154	739199.86	1287904.52	данные отсутствуют	данные отсутствуют
154	739199.86	1287904.52	данные отсутствуют	данные отсутствуют
155	739199.86	1287903.03	данные отсутствуют	данные отсутствуют
Государственный регистратор				ФГИС ЕГРН
полное наименование должности			подпись	инициалы, фамилия

М.П.

Земельный участок				
(вид объекта недвижимости)				
Лист № _____ Раздела 4.2		Всего листов раздела 4.2 : _____		Всего разделов: _____
30.09.2021 № 99/2021/420699649				
Кадастровый номер:			02:22:000000:3826	
Номер точки	Координаты, м		Описание закрепления на местности	Средняя квадратическая погрешность определения координат характерных точек границы части земельного участка, м
	X	Y		
1	2	3	4	5
155	739199.86	1287903.03	данные отсутствуют	данные отсутствуют
156	739199.86	1287902.65	данные отсутствуют	данные отсутствуют
156	739199.86	1287902.65	данные отсутствуют	данные отсутствуют
157	739199.48	1287902.65	данные отсутствуют	данные отсутствуют
157	739199.48	1287902.65	данные отсутствуют	данные отсутствуют
158	739197.99	1287902.65	данные отсутствуют	данные отсутствуют
158	739197.99	1287902.65	данные отсутствуют	данные отсутствуют
159	739265.73	1287716.01	данные отсутствуют	данные отсутствуют
160	739265.73	1287716.39	данные отсутствуют	данные отсутствуют
161	739265.73	1287717.88	данные отсутствуют	данные отсутствуют
162	739265.73	1287718.25	данные отсутствуют	данные отсутствуют
163	739266.1	1287718.25	данные отсутствуют	данные отсутствуют
164	739267.59	1287718.25	данные отсутствуют	данные отсутствуют
165	739267.97	1287718.25	данные отсутствуют	данные отсутствуют
166	739267.97	1287717.88	данные отсутствуют	данные отсутствуют
167	739267.97	1287716.39	данные отсутствуют	данные отсутствуют
168	739267.97	1287716.01	данные отсутствуют	данные отсутствуют
Государственный регистратор			ФГИС ЕГРН	
полное наименование должности			подпись	
			инициалы, фамилия	

М.П.

Раздел 4.2

Выписка из Единого государственного реестра недвижимости об объекте недвижимости
Сведения о частях земельного участка

Земельный участок				
(вид объекта недвижимости)				
Лист № _____ Раздела 4.2		Всего листов раздела 4.2 : _____		Всего разделов: _____
30.09.2021 № 99/2021/420699649				
Кадастровый номер:			02:22:000000:3826	
Номер точки	Координаты, м		Описание закрепления на местности	Средняя квадратическая погрешность определения координат характерных точек границы части земельного участка, м
	X	Y		
1	2	3	4	5
169	739267.59	1287716.01	данные отсутствуют	данные отсутствуют
170	739266.1	1287716.01	данные отсутствуют	данные отсутствуют
171	739308.17	1287590.05	данные отсутствуют	данные отсутствуют
172	739310.61	1287594.73	данные отсутствуют	данные отсутствуют
173	739315.33	1287592.27	данные отсутствуют	данные отсутствуют
173	739315.33	1287592.27	данные отсутствуют	данные отсутствуют
174	739312.9	1287587.59	данные отсутствуют	данные отсутствуют
175	739317.18	1287567.09	данные отсутствуют	данные отсутствуют
176	739316.9	1287572.78	данные отсутствуют	данные отсутствуют
177	739322.71	1287573.07	данные отсутствуют	данные отсутствуют
177	739322.71	1287573.07	данные отсутствуют	данные отсутствуют
178	739323	1287567.38	данные отсутствуют	данные отсутствуют
178	739323	1287567.38	данные отсутствуют	данные отсутствуют
179	739387.22	1287379.99	данные отсутствуют	данные отсутствуют
180	739387.22	1287380.37	данные отсутствуют	данные отсутствуют
181	739387.22	1287381.86	данные отсутствуют	данные отсутствуют
182	739387.22	1287382.23	данные отсутствуют	данные отсутствуют
Государственный регистратор			ФГИС ЕГРН	
полное наименование должности			подпись	
			инициалы, фамилия	

М.П.

Выписка из Единого государственного реестра недвижимости об объекте недвижимости
Сведения о частях земельного участка

Земельный участок				
(вид объекта недвижимости)				
Лист №		Раздела 4.2		Всего листов раздела 4.2 : ____
				Всего разделов: ____
				Всего листов выписки: ____
30.09.2021 № 99/2021/420699649				
Кадастровый номер:				02:22:000000:3826
Номер точки	Координаты, м		Описание закрепления на местности	Средняя квадратическая погрешность определения координат характерных точек границы части земельного участка, м
	X	Y		
1	2	3	4	5
183	739387.59	1287382.23	данные отсутствуют	данные отсутствуют
184	739389.08	1287382.23	данные отсутствуют	данные отсутствуют
185	739389.46	1287382.23	данные отсутствуют	данные отсутствуют
186	739389.46	1287381.86	данные отсутствуют	данные отсутствуют
187	739389.46	1287380.37	данные отсутствуют	данные отсутствуют
188	739389.46	1287379.99	данные отсутствуют	данные отсутствуют
189	739389.08	1287379.99	данные отсутствуют	данные отсутствуют
190	739387.59	1287379.99	данные отсутствуют	данные отсутствуют
191	739455.68	1287192.85	данные отсутствуют	данные отсутствуют
192	739455.68	1287193.22	данные отсутствуют	данные отсутствуют
193	739455.68	1287194.71	данные отсутствуют	данные отсутствуют
194	739455.68	1287195.09	данные отсутствуют	данные отсутствуют
195	739456.05	1287195.09	данные отсутствуют	данные отсутствуют
196	739457.54	1287195.09	данные отсутствуют	данные отсутствуют
197	739457.92	1287195.09	данные отсутствуют	данные отсутствуют
198	739457.92	1287194.71	данные отсутствуют	данные отсутствуют
199	739457.92	1287193.22	данные отсутствуют	данные отсутствуют
Государственный регистратор				ФГИС ЕГРН
полное наименование должности			подпись	инициалы, фамилия

М.П.

Выписка из Единого государственного реестра недвижимости об объекте недвижимости
Сведения о частях земельного участка

Земельный участок				
(вид объекта недвижимости)				
Лист №		Раздела 4.2		Всего листов раздела 4.2 : ____
				Всего разделов: ____
				Всего листов выписки: ____
30.09.2021 № 99/2021/420699649				
Кадастровый номер:				02:22:000000:3826
Номер точки	Координаты, м		Описание закрепления на местности	Средняя квадратическая погрешность определения координат характерных точек границы части земельного участка, м
	X	Y		
1	2	3	4	5
200	739457.92	1287192.85	данные отсутствуют	данные отсутствуют
201	739457.54	1287192.85	данные отсутствуют	данные отсутствуют
202	739456.05	1287192.85	данные отсутствуют	данные отсутствуют
203	737616.87	1290858.83	данные отсутствуют	данные отсутствуют
204	737757.23	1290934.27	данные отсутствуют	данные отсутствуют
205	737756.8	1290934.6	данные отсутствуют	данные отсутствуют
205	737756.8	1290934.6	данные отсутствуют	данные отсутствуют
205	737756.8	1290934.6	данные отсутствуют	данные отсутствуют
206	737758.18	1290936.36	данные отсутствуют	данные отсутствуют
206	737758.18	1290936.36	данные отсутствуют	данные отсутствуют
206	737758.18	1290936.36	данные отсутствуют	данные отсутствуют
207	737759.38	1290935.42	данные отсутствуют	данные отсутствуют
208	737981.11	1291054.59	данные отсутствуют	данные отсутствуют
209	737984.61	1291055.95	данные отсутствуют	данные отсутствуют
210	737940.38	1291084.75	данные отсутствуют	данные отсутствуют
211	737693.06	1290951.94	данные отсутствуют	данные отсутствуют
212	737753.59	1290976.88	данные отсутствуют	данные отсутствуют
Государственный регистратор				ФГИС ЕГРН
полное наименование должности			подпись	инициалы, фамилия

М.П.

Земельный участок				
(вид объекта недвижимости)				
Лист № __ Раздела 4.2		Всего листов раздела 4.2 : __		Всего разделов: __
30.09.2021 № 99/2021/420699649				
Кадастровый номер:			02:22:000000:3826	
Номер точки	Координаты, м		Описание закрепления на местности	Средняя квадратическая погрешность определения координат характерных точек границы части земельного участка, м
	X	Y		
1	2	3	4	5
212	737753.59	1290976.88	данные отсутствуют	данные отсутствуют
212	737753.59	1290976.88	данные отсутствуют	данные отсутствуют
212	737753.59	1290976.88	данные отсутствуют	данные отсутствуют
213	737752.51	1290978.84	данные отсутствуют	данные отсутствуют
213	737752.51	1290978.84	данные отсутствуют	данные отсутствуют
213	737752.51	1290978.84	данные отсутствуют	данные отсутствуют
213	737752.51	1290978.84	данные отсутствуют	данные отсутствуют
213	737752.51	1290978.84	данные отсутствуют	данные отсутствуют
214	737754.48	1290979.91	данные отсутствуют	данные отсутствуют
214	737754.48	1290979.91	данные отсутствуют	данные отсутствуют
214	737754.48	1290979.91	данные отсутствуют	данные отсутствуют
214	737754.48	1290979.91	данные отсутствуют	данные отсутствуют
215	737755.55	1290977.95	данные отсутствуют	данные отсутствуют
215	737755.55	1290977.95	данные отсутствуют	данные отсутствуют
215	737755.55	1290977.95	данные отсутствуют	данные отсутствуют
215	737755.55	1290977.95	данные отсутствуют	данные отсутствуют
216	737749.4	1290955.36	данные отсутствуют	данные отсутствуют
216	737749.4	1290955.36	данные отсутствуют	данные отсутствуют
Государственный регистратор			ФГИС ЕГРН	
полное наименование должности			подпись	
			инициалы, фамилия	

М.П.

Раздел 4.2

Выписка из Единого государственного реестра недвижимости об объекте недвижимости
Сведения о частях земельного участка

Земельный участок				
(вид объекта недвижимости)				
Лист № __ Раздела 4.2		Всего листов раздела 4.2 : __		Всего разделов: __
30.09.2021 № 99/2021/420699649				
Кадастровый номер:			02:22:000000:3826	
Номер точки	Координаты, м		Описание закрепления на местности	Средняя квадратическая погрешность определения координат характерных точек границы части земельного участка, м
	X	Y		
1	2	3	4	5
216	737749.4	1290955.36	данные отсутствуют	данные отсутствуют
217	737749.4	1290957.54	данные отсутствуют	данные отсутствуют
217	737749.4	1290957.54	данные отсутствуют	данные отсутствуют
217	737749.4	1290957.54	данные отсутствуют	данные отсутствуют
218	737751.57	1290957.53	данные отсутствуют	данные отсутствуют
218	737751.57	1290957.53	данные отсутствуют	данные отсутствуют
218	737751.57	1290957.53	данные отсутствуют	данные отсутствуют
219	737751.57	1290955.37	данные отсутствуют	данные отсутствуют
219	737751.57	1290955.37	данные отсутствуют	данные отсутствуют
219	737751.57	1290955.37	данные отсутствуют	данные отсутствуют
220	735762.12	1289867.31	данные отсутствуют	данные отсутствуют
221	735911.54	1289947.23	данные отсутствуют	данные отсутствуют
222	735910.04	1289947.23	данные отсутствуют	данные отсутствуют
222	735910.04	1289947.23	данные отсутствуют	данные отсутствуют
223	735910.04	1289949.47	данные отсутствуют	данные отсутствуют
223	735910.04	1289949.47	данные отсутствуют	данные отсутствуют
224	735912.28	1289949.47	данные отсутствуют	данные отсутствуют
Государственный регистратор			ФГИС ЕГРН	
полное наименование должности			подпись	
			инициалы, фамилия	

М.П.

Выписка из Единого государственного реестра недвижимости об объекте недвижимости
Сведения о частях земельного участка

Земельный участок				
(вид объекта недвижимости)				
Лист № __ Раздела 4.2		Всего листов раздела 4.2 : __		Всего разделов: __
30.09.2021 № 99/2021/420699649				
Кадастровый номер:			02:22:000000:3826	
Номер точки	Координаты, м		Описание закрепления на местности	Средняя квадратическая погрешность определения координат характерных точек границы части земельного участка, м
	X	Y		
1	2	3	4	5
224	735912.28	1289949.47	данные отсутствуют	данные отсутствуют
225	735912.28	1289947.63	данные отсутствуют	данные отсутствуют
226	736143.26	1290071.18	данные отсутствуют	данные отсутствуют
227	736141.96	1290071.18	данные отсутствуют	данные отсутствуют
227	736141.96	1290071.18	данные отсутствуют	данные отсутствуют
228	736141.96	1290073.42	данные отсутствуют	данные отсутствуют
228	736141.96	1290073.42	данные отсутствуют	данные отсутствуют
229	736144.2	1290073.42	данные отсутствуют	данные отсутствуют
229	736144.2	1290073.42	данные отсутствуют	данные отсутствуют
230	736144.2	1290071.68	данные отсутствуют	данные отсутствуют
231	736187.46	1290094.82	данные отсутствуют	данные отсутствуют
232	736393.81	1290203.41	данные отсутствуют	данные отсутствуют
233	736592.87	1290310.96	данные отсутствуют	данные отсутствуют
234	736618.55	1290324.66	данные отсутствуют	данные отсутствуют
235	736616.97	1290324.66	данные отсутствуют	данные отсутствуют
235	736616.97	1290324.66	данные отсутствуют	данные отсутствуют
236	736616.97	1290326.9	данные отсутствуют	данные отсутствуют
Государственный регистратор			ФГИС ЕГРН	
полное наименование должности			подпись	
			инициалы, фамилия	

М.П.

Выписка из Единого государственного реестра недвижимости об объекте недвижимости
Сведения о частях земельного участка

Земельный участок				
(вид объекта недвижимости)				
Лист № __ Раздела 4.2		Всего листов раздела 4.2 : __		Всего разделов: __
30.09.2021 № 99/2021/420699649				
Кадастровый номер:			02:22:000000:3826	
Номер точки	Координаты, м		Описание закрепления на местности	Средняя квадратическая погрешность определения координат характерных точек границы части земельного участка, м
	X	Y		
1	2	3	4	5
236	736616.97	1290326.9	данные отсутствуют	данные отсутствуют
237	736619.21	1290326.9	данные отсутствуют	данные отсутствуют
237	736619.21	1290326.9	данные отсутствуют	данные отсутствуют
238	736619.21	1290325.01	данные отсутствуют	данные отсутствуют
239	736943.75	1290498.15	данные отсутствуют	данные отсутствуют
240	736986.72	1290549.3	данные отсутствуют	данные отсутствуют
240	736986.72	1290549.3	данные отсутствуют	данные отсутствуют
241	737030.23	1290596.85	данные отсутствуют	данные отсутствуют
242	736966.73	1290562.54	данные отсутствуют	данные отсутствуют
243	736571.14	1290351.5	данные отсутствуют	данные отсутствуют
244	736372.28	1290244.06	данные отсутствуют	данные отсутствуют
245	736165.98	1290135.49	данные отсутствуют	данные отсутствуют
246	735718.33	1289896.05	данные отсутствуют	данные отсутствуют
247	737006.47	1290577.42	данные отсутствуют	данные отсутствуют
247	737006.47	1290577.42	данные отсутствуют	данные отсутствуют
248	737005.42	1290579.4	данные отсутствуют	данные отсутствуют
248	737005.42	1290579.4	данные отсутствуют	данные отсутствуют
Государственный регистратор			ФГИС ЕГРН	
полное наименование должности			подпись	
			инициалы, фамилия	

М.П.

Земельный участок				
(вид объекта недвижимости)				
Лист №		Раздела 4.2		Всего листов раздела 4.2 : ____
				Всего разделов: ____
				Всего листов выписки: ____
30.09.2021 № 99/2021/420699649				
Кадастровый номер:				02:22:000000:3826
Номер точки	Координаты, м		Описание закрепления на местности	Средняя квадратическая погрешность определения координат характерных точек границы части земельного участка, м
	X	Y		
1	2	3	4	5
249	737007.39	1290580.45	данные отсутствуют	данные отсутствуют
249	737007.39	1290580.45	данные отсутствуют	данные отсутствуют
250	737008.45	1290578.48	данные отсутствуют	данные отсутствуют
250	737008.45	1290578.48	данные отсутствуют	данные отсутствуют
251	736975.88	1290541.85	данные отсутствуют	данные отсутствуют
251	736975.88	1290541.85	данные отсутствуют	данные отсутствуют
252	736975.88	1290544.09	данные отсутствуют	данные отсутствуют
252	736975.88	1290544.09	данные отсутствуют	данные отсутствуют
253	736978.12	1290544.09	данные отсутствуют	данные отсутствуют
253	736978.12	1290544.09	данные отсутствуют	данные отсутствуют
254	736978.12	1290541.85	данные отсутствуют	данные отсутствуют
254	736978.12	1290541.85	данные отсутствуют	данные отсутствуют
255	736807.62	1290471.51	данные отсутствуют	данные отсутствуют
255	736807.62	1290471.51	данные отсутствуют	данные отсутствуют
256	736806.56	1290473.48	данные отсутствуют	данные отсутствуют
256	736806.56	1290473.48	данные отсутствуют	данные отсутствуют
257	736808.54	1290474.54	данные отсутствуют	данные отсутствуют
Государственный регистратор				ФГИС ЕГРН
полное наименование должности			подпись	инициалы, фамилия

М.П.

Раздел 4.2

Земельный участок				
(вид объекта недвижимости)				
Лист №		Раздела 4.2		Всего листов раздела 4.2 : ____
				Всего разделов: ____
				Всего листов выписки: ____
30.09.2021 № 99/2021/420699649				
Кадастровый номер:				02:22:000000:3826
Номер точки	Координаты, м		Описание закрепления на местности	Средняя квадратическая погрешность определения координат характерных точек границы части земельного участка, м
	X	Y		
1	2	3	4	5
257	736808.54	1290474.54	данные отсутствуют	данные отсутствуют
258	736809.59	1290472.57	данные отсутствуют	данные отсутствуют
258	736809.59	1290472.57	данные отсутствуют	данные отсутствуют
259	736843.81	1290446.12	данные отсутствуют	данные отсутствуют
259	736843.81	1290446.12	данные отсутствуют	данные отсутствуют
260	736843.81	1290448.36	данные отсутствуют	данные отсутствуют
260	736843.81	1290448.36	данные отсутствуют	данные отсутствуют
261	736846.05	1290448.36	данные отсутствуют	данные отсутствуют
261	736846.05	1290448.36	данные отсутствуют	данные отсутствуют
262	736846.05	1290446.12	данные отсутствуют	данные отсутствуют
262	736846.05	1290446.12	данные отсутствуют	данные отсутствуют
263	736782.93	1290438.81	данные отсутствуют	данные отсутствуют
263	736782.93	1290438.81	данные отсутствуют	данные отсутствуют
264	736782.93	1290441.05	данные отсутствуют	данные отсутствуют
264	736782.93	1290441.05	данные отсутствуют	данные отсутствуют
265	736785.17	1290441.05	данные отсутствуют	данные отсутствуют
265	736785.17	1290441.05	данные отсутствуют	данные отсутствуют
Государственный регистратор				ФГИС ЕГРН
полное наименование должности			подпись	инициалы, фамилия

М.П.

Выписка из Единого государственного реестра недвижимости об объекте недвижимости
Сведения о частях земельного участка

Земельный участок				
(вид объекта недвижимости)				
Лист № _____ Раздела 4.2		Всего листов раздела 4.2 : _____		Всего разделов: _____
30.09.2021 № 99/2021/420699649				
Кадастровый номер:			02:22:000000:3826	
Номер точки	Координаты, м		Описание закрепления на местности	Средняя квадратическая погрешность определения координат характерных точек границы части земельного участка, м
	X	Y		
1	2	3	4	5
266	736785.17	1290438.81	данные отсутствуют	данные отсутствуют
266	736785.17	1290438.81	данные отсутствуют	данные отсутствуют
267	736609.25	1290365.47	данные отсутствуют	данные отсутствуют
267	736609.25	1290365.47	данные отсутствуют	данные отсутствуют
268	736608.19	1290367.44	данные отсутствуют	данные отсутствуют
268	736608.19	1290367.44	данные отсутствуют	данные отсутствуют
269	736610.17	1290368.49	данные отсутствуют	данные отсутствуют
269	736610.17	1290368.49	данные отсутствуют	данные отсутствуют
270	736611.22	1290366.52	данные отсутствуют	данные отсутствуют
270	736611.22	1290366.52	данные отсутствуют	данные отсутствуют
271	736580.59	1290330.35	данные отсутствуют	данные отсутствуют
271	736580.59	1290330.35	данные отсутствуют	данные отсутствуют
272	736580.59	1290332.59	данные отсутствуют	данные отсутствуют
272	736580.59	1290332.59	данные отсутствуют	данные отсутствуют
273	736582.83	1290332.59	данные отсутствуют	данные отсутствуют
273	736582.83	1290332.59	данные отсутствуют	данные отсутствуют
274	736582.83	1290330.35	данные отсутствуют	данные отсутствуют
Государственный регистратор			ФГИС ЕГРН	
полное наименование должности			подпись	
			инициалы, фамилия	

М.П.

Выписка из Единого государственного реестра недвижимости об объекте недвижимости
Сведения о частях земельного участка

Земельный участок				
(вид объекта недвижимости)				
Лист № _____ Раздела 4.2		Всего листов раздела 4.2 : _____		Всего разделов: _____
30.09.2021 № 99/2021/420699649				
Кадастровый номер:			02:22:000000:3826	
Номер точки	Координаты, м		Описание закрепления на местности	Средняя квадратическая погрешность определения координат характерных точек границы части земельного участка, м
	X	Y		
1	2	3	4	5
274	736582.83	1290330.35	данные отсутствуют	данные отсутствуют
275	736410.4	1290259.2	данные отсутствуют	данные отсутствуют
275	736410.4	1290259.2	данные отсутствуют	данные отсутствуют
276	736409.35	1290261.18	данные отсутствуют	данные отсутствуют
276	736409.35	1290261.18	данные отсутствуют	данные отсутствуют
277	736411.33	1290262.23	данные отсутствуют	данные отсутствуют
277	736411.33	1290262.23	данные отсутствуют	данные отсутствуют
278	736412.38	1290260.25	данные отсутствуют	данные отсутствуют
278	736412.38	1290260.25	данные отсутствуют	данные отсутствуют
279	736381.77	1290224.17	данные отсутствуют	данные отсутствуют
280	736381.77	1290226.41	данные отсутствуют	данные отсутствуют
280	736381.77	1290226.41	данные отсутствуют	данные отсутствуют
281	736384.01	1290226.41	данные отсутствуют	данные отсутствуют
282	736384.01	1290224.17	данные отсутствуют	данные отсутствуют
282	736384.01	1290224.17	данные отсутствуют	данные отсутствуют
283	736382.89	1290199.86	данные отсутствуют	данные отсутствуют
283	736382.89	1290199.86	данные отсутствуют	данные отсутствуют
Государственный регистратор			ФГИС ЕГРН	
полное наименование должности			подпись	
			инициалы, фамилия	

М.П.

Земельный участок				
(вид объекта недвижимости)				
Лист № _____ Раздела 4.2		Всего листов раздела 4.2 : _____		Всего разделов: _____
30.09.2021 № 99/2021/420699649				
Кадастровый номер:				02:22:000000:3826
Номер точки	Координаты, м		Описание закрепления на местности	Средняя квадратическая погрешность определения координат характерных точек границы части земельного участка, м
	X	Y		
1	2	3	4	5
284	736382.89	1290202.1	данные отсутствуют	данные отсутствуют
284	736382.89	1290202.1	данные отсутствуют	данные отсутствуют
285	736385.13	1290202.1	данные отсутствуют	данные отсутствуют
285	736385.13	1290202.1	данные отсутствуют	данные отсутствуют
286	736385.13	1290199.86	данные отсутствуют	данные отсутствуют
286	736385.13	1290199.86	данные отсутствуют	данные отсутствуют
287	736211.45	1290153.13	данные отсутствуют	данные отсутствуют
287	736211.45	1290153.13	данные отсутствуют	данные отсутствуют
288	736210.4	1290155.1	данные отсутствуют	данные отсутствуют
288	736210.4	1290155.1	данные отсутствуют	данные отсутствуют
289	736212.37	1290156.15	данные отсутствуют	данные отсутствуют
289	736212.37	1290156.15	данные отсутствуют	данные отсутствуют
290	736213.42	1290154.18	данные отсутствуют	данные отсутствуют
290	736213.42	1290154.18	данные отсутствуют	данные отсутствуют
291	736174.67	1290113.72	данные отсутствуют	данные отсутствуют
291	736174.67	1290113.72	данные отсутствуют	данные отсутствуют
292	736174.67	1290115.96	данные отсутствуют	данные отсутствуют
Государственный регистратор				ФГИС ЕГРН
полное наименование должности			подпись	инициалы, фамилия

М.П.

Раздел 4.2

Земельный участок				
(вид объекта недвижимости)				
Лист № _____ Раздела 4.2		Всего листов раздела 4.2 : _____		Всего разделов: _____
30.09.2021 № 99/2021/420699649				
Кадастровый номер:				02:22:000000:3826
Номер точки	Координаты, м		Описание закрепления на местности	Средняя квадратическая погрешность определения координат характерных точек границы части земельного участка, м
	X	Y		
1	2	3	4	5
292	736174.67	1290115.96	данные отсутствуют	данные отсутствуют
293	736176.91	1290115.96	данные отсутствуют	данные отсутствуют
293	736176.91	1290115.96	данные отсутствуют	данные отсутствуют
294	736176.91	1290113.72	данные отсутствуют	данные отсутствуют
294	736176.91	1290113.72	данные отсутствуют	данные отсутствуют
295	736003.86	1290042.17	данные отсутствуют	данные отсутствуют
295	736003.86	1290042.17	данные отсутствуют	данные отсутствуют
296	736002.81	1290044.15	данные отсутствуют	данные отсутствуют
296	736002.81	1290044.15	данные отсутствуют	данные отсутствуют
297	736004.78	1290045.2	данные отсутствуют	данные отсутствуют
297	736004.78	1290045.2	данные отсутствуют	данные отсутствуют
298	736005.84	1290043.23	данные отсутствуют	данные отсутствуют
298	736005.84	1290043.23	данные отсутствуют	данные отсутствуют
299	735977.22	1290007.71	данные отсутствуют	данные отсутствуют
299	735977.22	1290007.71	данные отсутствуют	данные отсутствуют
300	735977.22	1290009.95	данные отсутствуют	данные отсутствуют
301	735979.46	1290009.95	данные отсутствуют	данные отсутствуют
Государственный регистратор				ФГИС ЕГРН
полное наименование должности			подпись	инициалы, фамилия

М.П.

Земельный участок				
(вид объекта недвижимости)				
Лист № _____ Раздела 4.2		Всего листов раздела 4.2 : _____		Всего разделов: _____
30.09.2021 № 99/2021/420699649				
Кадастровый номер:			02:22:000000:3826	
Номер точки	Координаты, м		Описание закрепления на местности	Средняя квадратическая погрешность определения координат характерных точек границы части земельного участка, м
	X	Y		
1	2	3	4	5
301	735979.46	1290009.95	данные отсутствуют	данные отсутствуют
302	735979.46	1290007.71	данные отсутствуют	данные отсутствуют
302	735979.46	1290007.71	данные отсутствуют	данные отсутствуют
303	735805.1	1289935.98	данные отсутствуют	данные отсутствуют
303	735805.1	1289935.98	данные отсутствуют	данные отсутствуют
304	735804.04	1289937.95	данные отсутствуют	данные отсутствуют
304	735804.04	1289937.95	данные отсутствуют	данные отсутствуют
305	735806.02	1289939.01	данные отсутствуют	данные отсутствуют
305	735806.02	1289939.01	данные отсутствуют	данные отсутствуют
306	735807.07	1289937.04	данные отсутствуют	данные отсутствуют
306	735807.07	1289937.04	данные отсутствуют	данные отсутствуют
307	735778.59	1289901.77	данные отсутствуют	данные отсутствуют
307	735778.59	1289901.77	данные отсутствуют	данные отсутствуют
308	735778.59	1289904.01	данные отсутствуют	данные отсутствуют
309	735780.83	1289904.01	данные отсутствуют	данные отсутствуют
309	735780.83	1289904.01	данные отсутствуют	данные отсутствуют
310	735780.83	1289901.77	данные отсутствуют	данные отсутствуют
Государственный регистратор			ФГИС ЕГРН	
полное наименование должности			подпись	
			инициалы, фамилия	

М.П.

Земельный участок				
(вид объекта недвижимости)				
Лист № _____ Раздела 4.2		Всего листов раздела 4.2 : _____		Всего разделов: _____
30.09.2021 № 99/2021/420699649				
Кадастровый номер:			02:22:000000:3826	
Номер точки	Координаты, м		Описание закрепления на местности	Средняя квадратическая погрешность определения координат характерных точек границы части земельного участка, м
	X	Y		
1	2	3	4	5
310	735780.83	1289901.77	данные отсутствуют	данные отсутствуют
311	734774.89	1289340.28	данные отсутствуют	данные отсутствуют
312	734933.15	1289425.6	данные отсутствуют	данные отсутствуют
313	734933.15	1289427.04	данные отсутствуют	данные отсутствуют
313	734933.15	1289427.04	данные отсутствуют	данные отсутствуют
314	734935.39	1289427.04	данные отсутствуют	данные отсутствуют
314	734935.39	1289427.04	данные отсутствуют	данные отсутствуют
315	734935.39	1289426.81	данные отсутствуют	данные отсутствуют
316	734968.18	1289444.49	данные отсутствуют	данные отсутствуют
317	735173.8	1289552.62	данные отсутствуют	данные отсутствуют
318	735172.32	1289552.62	данные отсутствуют	данные отсутствуют
318	735172.32	1289552.62	данные отсутствуют	данные отсутствуют
319	735172.32	1289554.86	данные отсутствуют	данные отсутствуют
319	735172.32	1289554.86	данные отсутствуют	данные отсутствуют
320	735174.56	1289554.86	данные отсутствуют	данные отсутствуют
320	735174.56	1289554.86	данные отсутствуют	данные отсутствуют
321	735174.56	1289553.02	данные отсутствуют	данные отсутствуют
Государственный регистратор			ФГИС ЕГРН	
полное наименование должности			подпись	
			инициалы, фамилия	

М.П.

Земельный участок				
(вид объекта недвижимости)				
Лист № _____ Раздела 4.2		Всего листов раздела 4.2 : _____		Всего разделов: _____
30.09.2021 № 99/2021/420699649				
Кадастровый номер:				02:22:000000:3826
Номер точки	Координаты, м		Описание закрепления на местности	Средняя квадратическая погрешность определения координат характерных точек границы части земельного участка, м
	X	Y		
1	2	3	4	5
322	735398.66	1289672.89	данные отсутствуют	данные отсутствуют
323	735397.05	1289672.89	данные отсутствуют	данные отсутствуют
323	735397.05	1289672.89	данные отсутствуют	данные отсутствуют
324	735397.05	1289675.13	данные отсутствуют	данные отсутствуют
324	735397.05	1289675.13	данные отсутствуют	данные отсутствуют
325	735399.29	1289675.13	данные отсутствуют	данные отсутствуют
325	735399.29	1289675.13	данные отсутствуют	данные отсутствуют
326	735399.29	1289673.23	данные отсутствуют	данные отсутствуют
327	735496.09	1289725.01	данные отсутствуют	данные отсутствуют
328	735514.59	1289787.07	данные отсутствуют	данные отсутствуют
329	735152.75	1289593.53	данные отсутствуют	данные отсутствуют
330	734946.65	1289485.15	данные отсутствуют	данные отсутствуют
331	734764.31	1289386.84	данные отсутствуют	данные отсутствуют
332	735376.81	1289707.04	данные отсутствуют	данные отсутствуют
332	735376.81	1289707.04	данные отсутствуют	данные отсутствуют
333	735375.75	1289709.01	данные отсутствуют	данные отсутствуют
333	735375.75	1289709.01	данные отсутствуют	данные отсутствуют
Государственный регистратор				ФГИС ЕГРН
полное наименование должности			подпись	инициалы, фамилия

М.П.

Земельный участок				
(вид объекта недвижимости)				
Лист № _____ Раздела 4.2		Всего листов раздела 4.2 : _____		Всего разделов: _____
30.09.2021 № 99/2021/420699649				
Кадастровый номер:				02:22:000000:3826
Номер точки	Координаты, м		Описание закрепления на местности	Средняя квадратическая погрешность определения координат характерных точек границы части земельного участка, м
	X	Y		
1	2	3	4	5
334	735377.72	1289710.07	данные отсутствуют	данные отсутствуют
334	735377.72	1289710.07	данные отсутствуют	данные отсутствуют
335	735378.78	1289708.1	данные отсутствуют	данные отсутствуют
335	735378.78	1289708.1	данные отсутствуют	данные отсутствуют
336	735381.68	1289689.28	данные отсутствуют	данные отсутствуют
336	735381.68	1289689.28	данные отсутствуют	данные отсутствуют
337	735381.68	1289691.52	данные отсутствуют	данные отсутствуют
337	735381.68	1289691.52	данные отсутствуют	данные отсутствуют
338	735383.92	1289691.52	данные отсутствуют	данные отсутствуют
338	735383.92	1289691.52	данные отсутствуют	данные отсутствуют
339	735383.92	1289689.28	данные отсутствуют	данные отсутствуют
339	735383.92	1289689.28	данные отсутствуют	данные отсутствуют
340	735178.74	1289600.94	данные отсутствуют	данные отсутствуют
340	735178.74	1289600.94	данные отсутствуют	данные отсутствуют
341	735177.68	1289602.91	данные отсутствуют	данные отсутствуют
341	735177.68	1289602.91	данные отсутствуют	данные отсутствуют
342	735179.65	1289603.97	данные отсутствуют	данные отсутствуют
Государственный регистратор				ФГИС ЕГРН
полное наименование должности			подпись	инициалы, фамилия

М.П.

Выписка из Единого государственного реестра недвижимости об объекте недвижимости
Сведения о частях земельного участка

Земельный участок				
(вид объекта недвижимости)				
Лист №		Раздела 4.2		Всего листов раздела 4.2 : ____
				Всего разделов: ____
				Всего листов выписки: ____
30.09.2021 № 99/2021/420699649				
Кадастровый номер:			02:22:000000:3826	
Номер точки	Координаты, м		Описание закрепления на местности	Средняя квадратическая погрешность определения координат характерных точек границы части земельного участка, м
	X	Y		
1	2	3	4	5
342	735179.65	1289603.97	данные отсутствуют	данные отсутствуют
343	735180.71	1289602	данные отсутствуют	данные отсутствуют
343	735180.71	1289602	данные отсутствуют	данные отсутствуют
344	735163.26	1289573.29	данные отсутствуют	данные отсутствуют
345	735163.26	1289575.53	данные отсутствуют	данные отсутствуют
345	735163.26	1289575.53	данные отсутствуют	данные отсутствуют
346	735165.5	1289575.53	данные отсутствуют	данные отсутствуют
347	735165.5	1289573.29	данные отсутствуют	данные отсутствуют
347	735165.5	1289573.29	данные отсутствуют	данные отсутствуют
348	734966.89	1289487.48	данные отсутствуют	данные отсутствуют
348	734966.89	1289487.48	данные отсутствуют	данные отсутствуют
349	734965.84	1289489.45	данные отсутствуют	данные отсутствуют
349	734965.84	1289489.45	данные отсутствуют	данные отсутствуют
350	734967.81	1289490.51	данные отсутствуют	данные отсутствуют
350	734967.81	1289490.51	данные отсутствуют	данные отсутствуют
351	734968.86	1289488.53	данные отсутствуют	данные отсутствуют
351	734968.86	1289488.53	данные отсутствуют	данные отсутствуют
Государственный регистратор				ФГИС ЕГРН
полное наименование должности			подпись	инициалы, фамилия

М.П.

Выписка из Единого государственного реестра недвижимости об объекте недвижимости
Сведения о частях земельного участка

Земельный участок				
(вид объекта недвижимости)				
Лист №		Раздела 4.2		Всего листов раздела 4.2 : ____
				Всего разделов: ____
				Всего листов выписки: ____
30.09.2021 № 99/2021/420699649				
Кадастровый номер:			02:22:000000:3826	
Номер точки	Координаты, м		Описание закрепления на местности	Средняя квадратическая погрешность определения координат характерных точек границы части земельного участка, м
	X	Y		
1	2	3	4	5
352	734956.67	1289462.67	данные отсутствуют	данные отсутствуют
353	734956.67	1289464.91	данные отсутствуют	данные отсутствуют
353	734956.67	1289464.91	данные отсутствуют	данные отсутствуют
354	734958.91	1289464.91	данные отсутствуют	данные отсутствуют
355	734958.91	1289462.67	данные отсутствуют	данные отсутствуют
356	737769.95	1290915.76	данные отсутствуют	данные отсутствуют
357	738006.96	1291041.4	данные отсутствуют	данные отсутствуют
358	737962.89	1291070.09	данные отсутствуют	данные отсутствуют
359	737750.55	1290957.53	данные отсутствуют	данные отсутствуют
360	737749.4	1290956.93	данные отсутствуют	данные отсутствуют
361	737748.37	1290956.38	данные отсутствуют	данные отсутствуют
362	737656.59	1290907.38	данные отсутствуют	данные отсутствуют
363	737580.8	1290814.76	данные отсутствуют	данные отсутствуют
364	737759.94	1290934.98	данные отсутствуют	данные отсутствуют
364	737759.94	1290934.98	данные отсутствуют	данные отсутствуют
365	737758.56	1290933.22	данные отсутствуют	данные отсутствуют
365	737758.56	1290933.22	данные отсутствуют	данные отсутствуют
Государственный регистратор				ФГИС ЕГРН
полное наименование должности			подпись	инициалы, фамилия

М.П.

Земельный участок				
(вид объекта недвижимости)				
Лист № _____ Раздела 4.2		Всего листов раздела 4.2 : _____		Всего разделов: _____
30.09.2021 № 99/2021/420699649				
Кадастровый номер:			02:22:000000:3826	
Номер точки	Координаты, м		Описание закрепления на местности	Средняя квадратическая погрешность определения координат характерных точек границы части земельного участка, м
	X	Y		
1	2	3	4	5
366	735783.09	1289853.55	данные отсутствуют	данные отсутствуют
367	735922.76	1289927.95	данные отсутствуют	данные отсутствуют
368	736153.6	1290052.41	данные отсутствуют	данные отсутствуют
369	736394.98	1290178.74	данные отсутствуют	данные отсутствуют
370	736628.58	1290305.85	данные отсутствуют	данные отсутствуют
371	736906.41	1290453.69	данные отсутствуют	данные отсутствуют
372	736985.53	1290547.89	данные отсутствуют	данные отсутствуют
373	736978.12	1290543.94	данные отсутствуют	данные отсутствуют
374	736975.88	1290542.75	данные отсутствуют	данные отсутствуют
375	736784.75	1290441.05	данные отсутствуют	данные отсутствуют
376	736782.93	1290440.08	данные отсутствуют	данные отсутствуют
377	736606.88	1290346.4	данные отсутствуют	данные отсутствуют
378	736581.5	1290332.59	данные отсутствуют	данные отсутствуют
379	736580.59	1290332.1	данные отсутствуют	данные отсутствуют
380	736384.01	1290225.14	данные отсутствуют	данные отсутствуют
381	736382.23	1290224.17	данные отсутствуют	данные отсутствуют
382	736373.48	1290219.41	данные отсутствуют	данные отсутствуют
Государственный регистратор			ФГИС ЕГРН	
полное наименование должности			подпись	
			инициалы, фамилия	

М.П.

Земельный участок				
(вид объекта недвижимости)				
Лист № _____ Раздела 4.2		Всего листов раздела 4.2 : _____		Всего разделов: _____
30.09.2021 № 99/2021/420699649				
Кадастровый номер:			02:22:000000:3826	
Номер точки	Координаты, м		Описание закрепления на местности	Средняя квадратическая погрешность определения координат характерных точек границы части земельного участка, м
	X	Y		
1	2	3	4	5
383	736175.82	1290115.96	данные отсутствуют	данные отсутствуют
384	736174.67	1290115.36	данные отсутствуют	данные отсутствуют
385	736132.14	1290093.1	данные отсутствуют	данные отсутствуют
386	735977.93	1290009.95	данные отсутствуют	данные отсутствуют
387	735977.22	1290009.57	данные отсутствуют	данные отсутствуют
388	735901.09	1289968.52	данные отсутствуют	данные отсутствуют
389	735779.99	1289904.01	данные отсутствуют	данные отсутствуют
390	735778.59	1289903.27	данные отсутствуют	данные отсутствуют
391	735739.26	1289882.32	данные отсутствуют	данные отсутствуют
392	736619.21	1290324.66	данные отсутствуют	данные отсутствуют
393	736144.2	1290071.18	данные отсутствуют	данные отсутствуют
394	735912.28	1289947.23	данные отсутствуют	данные отсутствуют
395	734780.25	1289316.68	данные отсутствуют	данные отсутствуют
396	734945.18	1289402.34	данные отсутствуют	данные отсутствуют
397	735497.81	1289700.31	данные отсутствуют	данные отсутствуют
398	735492.41	1289712.65	данные отсутствуют	данные отсутствуют
399	735505.55	1289756.74	данные отсутствуют	данные отсутствуют
Государственный регистратор			ФГИС ЕГРН	
полное наименование должности			подпись	
			инициалы, фамилия	

М.П.

Выписка из Единого государственного реестра недвижимости об объекте недвижимости
Сведения о частях земельного участка

Земельный участок				
(вид объекта недвижимости)				
Лист № __ Раздела 4.2		Всего листов раздела 4.2 : __		Всего разделов: __
30.09.2021 № 99/2021/420699649				
Кадастровый номер:			02:22:000000:3826	
Номер точки	Координаты, м		Описание закрепления на местности	Средняя квадратическая погрешность определения координат характерных точек границы части земельного участка, м
	X	Y		
1	2	3	4	5
400	735383.92	1289691.16	данные отсутствуют	данные отсутствуют
401	735381.68	1289689.95	данные отсутствуют	данные отсутствуют
402	735165.5	1289573.39	данные отсутствуют	данные отсутствуют
403	735165.31	1289573.29	данные отсутствуют	данные отсутствуют
404	734923.82	1289443.08	данные отсутствуют	данные отсутствуют
405	734769.72	1289363.04	данные отсутствуют	данные отсутствуют
406	735399.29	1289672.89	данные отсутствуют	данные отсутствуют
407	735174.56	1289552.62	данные отсутствуют	данные отсутствуют
408	734933.15	1289424.8	данные отсутствуют	данные отсутствуют
409	734935.39	1289424.8	данные отсутствуют	данные отсутствуют
410	737656.43	1290907.18	данные отсутствуют	данные отсутствуют
411	737749.4	1290956.72	данные отсутствуют	данные отсутствуют
412	737750.93	1290957.53	данные отсутствуют	данные отсутствуют
413	737962.57	1291070.3	данные отсутствуют	данные отсутствуют
414	737930.03	1291091.49	данные отсутствуют	данные отсутствуют
415	737709.62	1290974.05	данные отсутствуют	данные отсутствуют
416	737709.45	1290972.4	данные отсутствуют	данные отсутствуют
Государственный регистратор			ФГИС ЕГРН	
полное наименование должности			подпись	
			инициалы, фамилия	

М.П.

Выписка из Единого государственного реестра недвижимости об объекте недвижимости
Сведения о частях земельного участка

Земельный участок				
(вид объекта недвижимости)				
Лист № __ Раздела 4.2		Всего листов раздела 4.2 : __		Всего разделов: __
30.09.2021 № 99/2021/420699649				
Кадастровый номер:			02:22:000000:3826	
Номер точки	Координаты, м		Описание закрепления на местности	Средняя квадратическая погрешность определения координат характерных точек границы части земельного участка, м
	X	Y		
1	2	3	4	5
416	737709.45	1290972.4	данные отсутствуют	данные отсутствуют
417	737709.06	1290971.96	данные отсутствуют	данные отсутствуют
417	737709.06	1290971.96	данные отсутствуют	данные отсутствуют
418	737709.3	1290971.78	данные отсутствуют	данные отсутствуют
418	737709.3	1290971.78	данные отсутствуют	данные отсутствуют
419	735738.78	1289882.63	данные отсутствуют	данные отсутствуют
420	735814.15	1289923.24	данные отсутствуют	данные отсутствуют
421	736174.67	1290115.33	данные отсутствуют	данные отсутствуют
422	736175.85	1290115.96	данные отсутствуют	данные отсутствуют
423	736381.77	1290225.68	данные отсутствуют	данные отсутствуют
424	736383.14	1290226.41	данные отсутствуют	данные отсутствуют
425	736580.59	1290331.62	данные отсутствуют	данные отсутствуют
426	736582.42	1290332.59	данные отсутствуют	данные отсутствуют
427	736618.34	1290351.73	данные отсутствуют	данные отсутствуют
428	736782.93	1290440.54	данные отсутствуют	данные отсутствуют
429	736783.87	1290441.05	данные отсутствуют	данные отсутствуют
430	736817.08	1290458.97	данные отсутствуют	данные отсутствуют
Государственный регистратор			ФГИС ЕГРН	
полное наименование должности			подпись	
			инициалы, фамилия	

М.П.

Земельный участок				
(вид объекта недвижимости)				
Лист № _____ Раздела 4.2		Всего листов раздела 4.2 : _____		Всего разделов: _____
30.09.2021 № 99/2021/420699649				
Кадастровый номер:				02:22:000000:3826
Номер точки	Координаты, м		Описание закрепления на местности	Средняя квадратическая погрешность определения координат характерных точек границы части земельного участка, м
	X	Y		
1	2	3	4	5
431	736975.88	1290542.19	данные отсутствуют	данные отсутствуют
432	736978.12	1290543.37	данные отсутствуют	данные отсутствуют
433	736984.58	1290546.75	данные отсутствуют	данные отсутствуют
434	737053.78	1290622.59	данные отсутствуют	данные отсутствуют
435	736998.45	1290592.41	данные отсутствуют	данные отсутствуют
436	736801.21	1290489.04	данные отсутствуют	данные отсутствуют
437	736602.33	1290381.73	данные отсутствуют	данные отсутствуют
438	735798.09	1289953.21	данные отсутствуют	данные отсутствуют
439	735706.47	1289903.83	данные отсутствуют	данные отсутствуют
440	734769.52	1289363.92	данные отсутствуют	данные отсутствуют
441	734956.67	1289464	данные отсутствуют	данные отсутствуют
442	734958.37	1289464.91	данные отсутствуют	данные отсутствуют
443	735163.26	1289574.48	данные отсутствуют	данные отсутствуют
444	735165.23	1289575.53	данные отсутствуют	данные отсутствуют
445	735187.11	1289587.23	данные отсутствуют	данные отсутствуют
446	735381.68	1289690.24	данные отсутствуют	данные отсутствуют
447	735383.92	1289691.42	данные отсутствуют	данные отсутствуют
Государственный регистратор				ФГИС ЕГРН
полное наименование должности			подпись	инициалы, фамилия

М.П.

Земельный участок				
(вид объекта недвижимости)				
Лист № _____ Раздела 4.2		Всего листов раздела 4.2 : _____		Всего разделов: _____
30.09.2021 № 99/2021/420699649				
Кадастровый номер:				02:22:000000:3826
Номер точки	Координаты, м		Описание закрепления на местности	Средняя квадратическая погрешность определения координат характерных точек границы части земельного участка, м
	X	Y		
1	2	3	4	5
448	735386.5	1289692.79	данные отсутствуют	данные отсутствуют
449	735505.62	1289756.98	данные отсутствуют	данные отсутствуют
450	735518.69	1289800.83	данные отсутствуют	данные отсутствуют
451	735517.42	1289801.96	данные отсутствуют	данные отсутствуют
452	735370.55	1289722.81	данные отсутствуют	данные отсутствуют
453	735171.16	1289617.25	данные отсутствуют	данные отсутствуют
454	734761.7	1289398.3	данные отсутствуют	данные отсутствуют
455	739484.77	1287196.7	данные отсутствуют	данные отсутствуют
456	739531.22	1287203.55	данные отсутствуют	данные отсутствуют
457	739031.25	1288581.66	данные отсутствуют	данные отсутствуют
458	738964.25	1288761.07	данные отсутствуют	данные отсутствуют
459	738924.86	1288871.92	данные отсутствуют	данные отсутствуют
460	738877.49	1288867.87	данные отсутствуют	данные отсутствуют
461	738921	1288745.42	данные отсутствуют	данные отсутствуют
462	738988.02	1288565.94	данные отсутствуют	данные отсутствуют
463	738942.74	1288752.26	данные отсутствуют	данные отсутствуют
463	738942.74	1288752.26	данные отсутствуют	данные отсутствуют
Государственный регистратор				ФГИС ЕГРН
полное наименование должности			подпись	инициалы, фамилия

М.П.

Выписка из Единого государственного реестра недвижимости об объекте недвижимости
Сведения о частях земельного участка

Земельный участок				
(вид объекта недвижимости)				
Лист № _____ Раздела 4.2		Всего листов раздела 4.2 : _____		Всего разделов: _____
30.09.2021 № 99/2021/420699649				
Кадастровый номер:			02:22:000000:3826	
Номер точки	Координаты, м		Описание закрепления на местности	Средняя квадратическая погрешность определения координат характерных точек границы части земельного участка, м
	X	Y		
1	2	3	4	5
464	738942.74	1288754.5	данные отсутствуют	данные отсутствуют
464	738942.74	1288754.5	данные отсутствуют	данные отсутствуют
465	738944.98	1288754.5	данные отсутствуют	данные отсутствуют
466	738944.98	1288752.26	данные отсутствуют	данные отсутствуют
467	739007.96	1288572.83	данные отсутствуют	данные отсутствуют
467	739007.96	1288572.83	данные отсутствуют	данные отсутствуют
468	739007.96	1288575.07	данные отсутствуют	данные отсутствуют
468	739007.96	1288575.07	данные отсутствуют	данные отсутствуют
469	739010.2	1288575.07	данные отсутствуют	данные отсутствуют
470	739010.2	1288572.83	данные отсутствуют	данные отсутствуют
471	739070.8	1288399.78	данные отсутствуют	данные отсутствуют
471	739070.8	1288399.78	данные отсутствуют	данные отсутствуют
472	739070.8	1288402.02	данные отсутствуют	данные отсутствуют
472	739070.8	1288402.02	данные отсутствуют	данные отсутствуют
473	739073.04	1288402.02	данные отсутствуют	данные отсутствуют
474	739073.04	1288399.78	данные отсутствуют	данные отсутствуют
475	739133.49	1288226.95	данные отсутствуют	данные отсутствуют
Государственный регистратор			ФГИС ЕГРН	
полное наименование должности			подпись	
			инициалы, фамилия	

М.П.

Выписка из Единого государственного реестра недвижимости об объекте недвижимости
Сведения о частях земельного участка

Земельный участок				
(вид объекта недвижимости)				
Лист № _____ Раздела 4.2		Всего листов раздела 4.2 : _____		Всего разделов: _____
30.09.2021 № 99/2021/420699649				
Кадастровый номер:			02:22:000000:3826	
Номер точки	Координаты, м		Описание закрепления на местности	Средняя квадратическая погрешность определения координат характерных точек границы части земельного участка, м
	X	Y		
1	2	3	4	5
475	739133.49	1288226.95	данные отсутствуют	данные отсутствуют
476	739133.49	1288229.19	данные отсутствуют	данные отсутствуют
476	739133.49	1288229.19	данные отсутствуют	данные отсутствуют
477	739135.73	1288229.19	данные отсутствуют	данные отсутствуют
478	739135.73	1288226.95	данные отсутствуют	данные отсутствуют
479	739196.09	1288054.45	данные отсутствуют	данные отсутствуют
479	739196.09	1288054.45	данные отсутствуют	данные отсутствуют
480	739196.09	1288056.69	данные отсутствуют	данные отсутствуют
480	739196.09	1288056.69	данные отсутствуют	данные отсутствуют
481	739198.33	1288056.69	данные отсутствуют	данные отсутствуют
482	739198.33	1288054.45	данные отсутствуют	данные отсутствуют
483	739259	1287881.02	данные отсутствуют	данные отсутствуют
483	739259	1287881.02	данные отсутствуют	данные отсутствуют
484	739259	1287883.26	данные отсутствуют	данные отсутствуют
484	739259	1287883.26	данные отсутствуют	данные отсутствуют
485	739261.24	1287883.26	данные отсутствуют	данные отсутствуют
486	739261.24	1287881.02	данные отсутствуют	данные отсутствуют
Государственный регистратор			ФГИС ЕГРН	
полное наименование должности			подпись	
			инициалы, фамилия	

М.П.

Земельный участок				
(вид объекта недвижимости)				
Лист № _____ Раздела 4.2		Всего листов раздела 4.2 : _____		Всего разделов: _____
30.09.2021 № 99/2021/420699649				
Кадастровый номер:			02:22:000000:3826	
Номер точки	Координаты, м		Описание закрепления на местности	Средняя квадратическая погрешность определения координат характерных точек границы части земельного участка, м
	X	Y		
1	2	3	4	5
487	739321.83	1287708.54	данные отсутствуют	данные отсутствуют
487	739321.83	1287708.54	данные отсутствуют	данные отсутствуют
487	739321.83	1287708.54	данные отсутствуют	данные отсутствуют
488	739321.83	1287710.78	данные отсутствуют	данные отсутствуют
488	739321.83	1287710.78	данные отсутствуют	данные отсутствуют
489	739324.07	1287710.78	данные отсутствуют	данные отсутствуют
489	739324.07	1287710.78	данные отсутствуют	данные отсутствуют
490	739324.07	1287708.54	данные отсутствуют	данные отсутствуют
490	739324.07	1287708.54	данные отсутствуют	данные отсутствуют
491	739384.64	1287528.28	данные отсутствуют	данные отсутствуют
491	739384.64	1287528.28	данные отсутствуют	данные отсутствуют
491	739384.64	1287528.28	данные отсутствуют	данные отсутствуют
492	739384.94	1287534.82	данные отсутствуют	данные отсутствуют
492	739384.94	1287534.82	данные отсутствуют	данные отсутствуют
492	739384.94	1287534.82	данные отсутствуют	данные отсутствуют
493	739390.86	1287534.55	данные отсутствуют	данные отсутствуют
493	739390.86	1287534.55	данные отсутствуют	данные отсутствуют
Государственный регистратор				ФГИС ЕГРН
полное наименование должности			подпись	инициалы, фамилия

М.П.

Земельный участок				
(вид объекта недвижимости)				
Лист № _____ Раздела 4.2		Всего листов раздела 4.2 : _____		Всего разделов: _____
30.09.2021 № 99/2021/420699649				
Кадастровый номер:			02:22:000000:3826	
Номер точки	Координаты, м		Описание закрепления на местности	Средняя квадратическая погрешность определения координат характерных точек границы части земельного участка, м
	X	Y		
1	2	3	4	5
494	739390.57	1287528.01	данные отсутствуют	данные отсутствуют
494	739390.57	1287528.01	данные отсутствуют	данные отсутствуют
495	739462.82	1287319.78	данные отсутствуют	данные отсутствуют
495	739462.82	1287319.78	данные отсутствуют	данные отсутствуют
496	739462.82	1287322.02	данные отсутствуют	данные отсутствуют
496	739462.82	1287322.02	данные отсутствуют	данные отсутствуют
497	739465.06	1287322.02	данные отсутствуют	данные отсутствуют
497	739465.06	1287322.02	данные отсутствуют	данные отсутствуют
498	739465.06	1287319.78	данные отсутствуют	данные отсутствуют
498	739465.06	1287319.78	данные отсутствуют	данные отсутствуют
499	738578.89	1290605.01	данные отсутствуют	данные отсутствуют
500	737715.86	1291033.17	данные отсутствуют	данные отсутствуют
501	737710.26	1290980.13	данные отсутствуют	данные отсутствуют
502	738548.04	1290564.49	данные отсутствуют	данные отсутствуют
503	737506.27	1291117.08	данные отсутствуют	данные отсутствуют
503	737506.27	1291117.08	данные отсутствуют	данные отсутствуют
504	737345.68	1291232.01	данные отсутствуют	данные отсутствуют
Государственный регистратор				ФГИС ЕГРН
полное наименование должности			подпись	инициалы, фамилия

М.П.

Выписка из Единого государственного реестра недвижимости об объекте недвижимости
Сведения о частях земельного участка

Земельный участок				
(вид объекта недвижимости)				
Лист № _____ Раздела 4.2		Всего листов раздела 4.2 : _____		Всего разделов: _____
30.09.2021 № 99/2021/420699649				
Кадастровый номер:			02:22:000000:3826	
Номер точки	Координаты, м		Описание закрепления на местности	Средняя квадратическая погрешность определения координат характерных точек границы части земельного участка, м
	X	Y		
1	2	3	4	5
505	737143.32	1291348.25	данные отсутствуют	данные отсутствуют
506	737104.87	1291370.46	данные отсутствуют	данные отсутствуют
507	737070.93	1291332.33	данные отсутствуют	данные отсутствуют
508	737118.37	1291304.93	данные отсутствуют	данные отсутствуют
509	737485.29	1291094.16	данные отсутствуют	данные отсутствуют
510	737129.85	1291325.49	данные отсутствуют	данные отсутствуют
510	737129.85	1291325.49	данные отсутствуют	данные отсутствуют
511	737129.76	1291327.49	данные отсутствуют	данные отсутствуют
511	737129.76	1291327.49	данные отсутствуют	данные отсутствуют
512	737131.75	1291327.59	данные отсутствуют	данные отсутствуют
512	737131.75	1291327.59	данные отсутствуют	данные отсутствуют
513	737131.85	1291325.59	данные отсутствуют	данные отсутствуют
513	737131.85	1291325.59	данные отсутствуют	данные отсутствуют
514	734515.91	1290479.81	данные отсутствуют	данные отсутствуют
515	734518.96	1290481.04	данные отсутствуют	данные отсутствуют
516	734778.47	1290603.11	данные отсутствуют	данные отсутствуют
517	734510.53	1290503.59	данные отсутствуют	данные отсутствуют
Государственный регистратор				ФГИС ЕГРН
полное наименование должности			подпись	инициалы, фамилия

М.П.

Выписка из Единого государственного реестра недвижимости об объекте недвижимости
Сведения о частях земельного участка

Земельный участок				
(вид объекта недвижимости)				
Лист № _____ Раздела 4.2		Всего листов раздела 4.2 : _____		Всего разделов: _____
30.09.2021 № 99/2021/420699649				
Кадастровый номер:			02:22:000000:3826	
Номер точки	Координаты, м		Описание закрепления на местности	Средняя квадратическая погрешность определения координат характерных точек границы части земельного участка, м
	X	Y		
1	2	3	4	5
517	734510.53	1290503.59	данные отсутствуют	данные отсутствуют
518	734510.56	1290503.36	данные отсутствуют	данные отсутствуют
518	734510.56	1290503.36	данные отсутствуют	данные отсутствуют
519	739497.88	1287198.64	данные отсутствуют	данные отсутствуют
520	739108.69	1288274.58	данные отсутствуют	данные отсутствуют
521	738894.01	1288869.28	данные отсутствуют	данные отсутствуют
522	738863.09	1288866.64	данные отсутствуют	данные отсутствуют
523	739080.49	1288264.36	данные отсутствуют	данные отсутствуют
524	739467.59	1287194.17	данные отсутствуют	данные отсутствуют
525	733865.85	1286439.01	данные отсутствуют	данные отсутствуют
525	733865.85	1286439.01	данные отсутствуют	данные отсутствуют
526	733893.3	1286479.15	данные отсутствуют	данные отсутствуют
526	733893.3	1286479.15	данные отсутствуют	данные отсутствуют
527	733888.36	1286483.19	данные отсутствуют	данные отсутствуют
528	733886.81	1286474.14	данные отсутствуют	данные отсутствуют
529	733863.56	1286440.19	данные отсутствуют	данные отсутствуют
530	739501.99	1287199.24	данные отсутствуют	данные отсутствуют
Государственный регистратор				ФГИС ЕГРН
полное наименование должности			подпись	инициалы, фамилия

М.П.

Земельный участок				
(вид объекта недвижимости)				
Лист № _____ Раздела 4.2		Всего листов раздела 4.2 : _____		Всего разделов: _____
30.09.2021 № 99/2021/420699649				
Кадастровый номер:			02:22:000000:3826	
Номер точки	Координаты, м		Описание закрепления на местности	Средняя квадратическая погрешность определения координат характерных точек границы части земельного участка, м
	X	Y		
1	2	3	4	5
531	739552.42	1287206.68	данные отсутствуют	данные отсутствуют
532	739468.59	1287448.94	данные отсутствуют	данные отсутствуют
533	739318.18	1287829.44	данные отсутствуют	данные отсутствуют
534	739234.21	1287899.06	данные отсутствуют	данные отсутствуют
535	739089.39	1288052.7	данные отсутствуют	данные отсутствуют
536	739045.08	1288109.05	данные отсутствуют	данные отсутствуют
537	739092.42	1287976.64	данные отсутствуют	данные отсутствуют
538	739199.49	1287863.05	данные отсутствуют	данные отсутствуют
539	739276.89	1287797.23	данные отсутствуют	данные отсутствуют
540	739421.89	1287430.83	данные отсутствуют	данные отсутствуют
541	738918.84	1288269.57	данные отсутствуют	данные отсутствуют
542	738779.79	1288446.38	данные отсутствуют	данные отсутствуют
543	738604.54	1288645.81	данные отсутствуют	данные отсутствуют
544	738501.67	1288758.21	данные отсутствуют	данные отсутствуют
545	738473.31	1288749.67	данные отсутствуют	данные отсутствуют
545	738473.31	1288749.67	данные отсутствуют	данные отсутствуют
546	738461.73	1288727.67	данные отсутствуют	данные отсутствуют
Государственный регистратор			ФГИС ЕГРН	
полное наименование должности			подпись	
			инициалы, фамилия	

М.П.

Раздел 4.2

Земельный участок				
(вид объекта недвижимости)				
Лист № _____ Раздела 4.2		Всего листов раздела 4.2 : _____		Всего разделов: _____
30.09.2021 № 99/2021/420699649				
Кадастровый номер:			02:22:000000:3826	
Номер точки	Координаты, м		Описание закрепления на местности	Средняя квадратическая погрешность определения координат характерных точек границы части земельного участка, м
	X	Y		
1	2	3	4	5
547	738568.84	1288610.79	данные отсутствуют	данные отсутствуют
548	738743.17	1288412.19	данные отсутствуют	данные отсутствуют
549	738971.4	1288121.98	данные отсутствуют	данные отсутствуют
550	737771.61	1289407.09	данные отсутствуют	данные отсутствуют
551	737786.93	1289433.62	данные отсутствуют	данные отсутствуют
552	737561	1289612.46	данные отсутствуют	данные отсутствуют
553	737349.74	1289745.53	данные отсутствуют	данные отсутствуют
554	737433.41	1289853.7	данные отсутствуют	данные отсутствуют
555	737549.27	1289982.78	данные отсутствуют	данные отсутствуют
556	737781.13	1290253.46	данные отсутствуют	данные отсутствуют
557	737952.37	1290493.09	данные отсутствуют	данные отсутствуют
558	738081.31	1290672.4	данные отсутствуют	данные отсутствуют
559	738235.82	1290892.36	данные отсутствуют	данные отсутствуют
560	738169.11	1290935.82	данные отсутствуют	данные отсутствуют
561	737997.95	1290720.31	данные отсутствуют	данные отсутствуют
562	737708.27	1290336.45	данные отсутствуют	данные отсутствуют
563	737543.21	1290112.31	данные отсутствуют	данные отсутствуют
Государственный регистратор			ФГИС ЕГРН	
полное наименование должности			подпись	
			инициалы, фамилия	

М.П.

Выписка из Единого государственного реестра недвижимости об объекте недвижимости
Сведения о частях земельного участка

Земельный участок				
(вид объекта недвижимости)				
Лист № _____ Раздела 4.2		Всего листов раздела 4.2 : _____		Всего разделов: _____
30.09.2021 № 99/2021/420699649				
Кадастровый номер:			02:22:000000:3826	
Номер точки	Координаты, м		Описание закрепления на местности	Средняя квадратическая погрешность определения координат характерных точек границы части земельного участка, м
	X	Y		
1	2	3	4	5
564	737484.5	1290023.26	данные отсутствуют	данные отсутствуют
565	737397.68	1289902.04	данные отсутствуют	данные отсутствуют
566	737284.47	1289755.99	данные отсутствуют	данные отсутствуют
567	737251.21	1289773.62	данные отсутствуют	данные отсутствуют
568	737240.45	1289759.16	данные отсутствуют	данные отсутствуют
569	737251.39	1289750.6	данные отсутствуют	данные отсутствуют
570	737258.51	1289752.88	данные отсутствуют	данные отсутствуют
571	737310.42	1289709.16	данные отсутствуют	данные отсутствуют
572	737317.93	1289704.99	данные отсутствуют	данные отсутствуют
573	737318.73	1289705.96	данные отсутствуют	данные отсутствуют
574	737337.73	1289694	данные отсутствуют	данные отсутствуют
575	737560.63	1289570.27	данные отсутствуют	данные отсутствуют
576	737585.11	1289545.41	данные отсутствуют	данные отсутствуют
577	737651.73	1289488.48	данные отсутствуют	данные отсутствуют
578	735839.01	1287188.49	данные отсутствуют	данные отсутствуют
579	735840.51	1287190.51	данные отсутствуют	данные отсутствуют
580	735911.82	1287289.51	данные отсутствуют	данные отсутствуют
Государственный регистратор				ФГИС ЕГРН
полное наименование должности			подпись	инициалы, фамилия

М.П.

Выписка из Единого государственного реестра недвижимости об объекте недвижимости
Сведения о частях земельного участка

Земельный участок				
(вид объекта недвижимости)				
Лист № _____ Раздела 4.2		Всего листов раздела 4.2 : _____		Всего разделов: _____
30.09.2021 № 99/2021/420699649				
Кадастровый номер:			02:22:000000:3826	
Номер точки	Координаты, м		Описание закрепления на местности	Средняя квадратическая погрешность определения координат характерных точек границы части земельного участка, м
	X	Y		
1	2	3	4	5
580	735911.82	1287289.51	данные отсутствуют	данные отсутствуют
581	736076.4	1287510.38	данные отсутствуют	данные отсутствуют
582	736152.99	1287616.1	данные отсутствуют	данные отсутствуют
582	736152.99	1287616.1	данные отсутствуют	данные отсутствуют
583	736295.32	1287814.26	данные отсутствуют	данные отсутствуют
583	736295.32	1287814.26	данные отсутствуют	данные отсутствуют
584	736364.59	1287905.01	данные отсутствуют	данные отсутствуют
584	736364.59	1287905.01	данные отсутствуют	данные отсутствуют
585	736374.33	1287917.24	данные отсутствуют	данные отсутствуют
585	736374.33	1287917.24	данные отсутствуют	данные отсутствуют
586	736381	1287925.5	данные отсутствуют	данные отсутствуют
586	736381	1287925.5	данные отсутствуют	данные отсутствуют
587	736383.14	1287927.84	данные отсутствуют	данные отсутствуют
587	736383.14	1287927.84	данные отсутствуют	данные отсутствуют
588	736348.6	1287973.36	данные отсутствуют	данные отсутствуют
589	735788.12	1287196.37	данные отсутствуют	данные отсутствуют
590	735386.08	1286651	данные отсутствуют	данные отсутствуют
Государственный регистратор				ФГИС ЕГРН
полное наименование должности			подпись	инициалы, фамилия

М.П.

Земельный участок				
(вид объекта недвижимости)				
Лист № _____ Раздела 4.2		Всего листов раздела 4.2 : _____		Всего разделов: _____
30.09.2021 № 99/2021/420699649				
Кадастровый номер:				02:22:000000:3826
Номер точки	Координаты, м		Описание закрепления на местности	Средняя квадратическая погрешность определения координат характерных точек границы части земельного участка, м
	X	Y		
1	2	3	4	5
591	735398.8	1286595.01	данные отсутствуют	данные отсутствуют
591	735398.8	1286595.01	данные отсутствуют	данные отсутствуют
591	735398.8	1286595.01	данные отсутствуют	данные отсутствуют
592	734896.78	1285908.41	данные отсутствуют	данные отсутствуют
592	734896.78	1285908.41	данные отсутствуют	данные отсутствуют
593	735335.77	1286536.06	данные отсутствуют	данные отсутствуют
593	735335.77	1286536.06	данные отсутствуют	данные отсутствуют
593	735335.77	1286536.06	данные отсутствуют	данные отсутствуют
594	735327.63	1286571.72	данные отсутствуют	данные отсутствуют
595	735102.17	1286265.88	данные отсутствуют	данные отсутствуют
596	734881.74	1285958.56	данные отсутствуют	данные отсутствуют
597	734349.23	1286240.72	данные отсутствуют	данные отсутствуют
598	734155.1	1286350.54	данные отсутствуют	данные отсутствуют
599	733936.9	1286402.44	данные отсутствуют	данные отсутствуют
600	734131.86	1286306.25	данные отсутствуют	данные отсутствуют
601	734213.13	1286260.27	данные отсутствуют	данные отсутствуют
602	734838.44	1285988.01	данные отсутствуют	данные отсутствуют
Государственный регистратор				ФГИС ЕГРН
полное наименование должности			подпись	инициалы, фамилия

М.П.

Земельный участок				
(вид объекта недвижимости)				
Лист № _____ Раздела 4.2		Всего листов раздела 4.2 : _____		Всего разделов: _____
30.09.2021 № 99/2021/420699649				
Кадастровый номер:				02:22:000000:3826
Номер точки	Координаты, м		Описание закрепления на местности	Средняя квадратическая погрешность определения координат характерных точек границы части земельного участка, м
	X	Y		
1	2	3	4	5
603	734923.52	1286015.17	данные отсутствуют	данные отсутствуют
604	734957.25	1285994.87	данные отсутствуют	данные отсутствуют
605	734959.55	1285998.15	данные отсутствуют	данные отсутствуют
606	734924.04	1286019.53	данные отсутствуют	данные отсутствуют
607	734837.56	1285991.93	данные отсутствуют	данные отсутствуют
608	734824.28	1285990.19	данные отсутствуют	данные отсутствуют
609	734813.84	1285992.67	данные отсутствуют	данные отсутствуют
610	734711.93	1286044.59	данные отсутствуют	данные отсутствуют
611	734504.14	1286154.82	данные отсутствуют	данные отсутствуют
612	734331.25	1286251.24	данные отсутствуют	данные отсутствуют
613	734149.84	1286351.01	данные отсутствуют	данные отсутствуют
614	734040.69	1286404.86	данные отсутствуют	данные отсутствуют
615	733947.29	1286451.85	данные отсутствуют	данные отсутствуют
616	733902.36	1286474.28	данные отсутствуют	данные отсутствуют
617	733888.47	1286483.83	данные отсутствуют	данные отсутствуют
618	733887.73	1286479.48	данные отсутствуют	данные отсутствуют
619	733900.32	1286470.82	данные отсутствуют	данные отсутствуют
Государственный регистратор				ФГИС ЕГРН
полное наименование должности			подпись	инициалы, фамилия

М.П.

Выписка из Единого государственного реестра недвижимости об объекте недвижимости
Сведения о частях земельного участка

Земельный участок				
(вид объекта недвижимости)				
Лист № __ Раздела <u>4.2</u>		Всего листов раздела <u>4.2</u> : __		Всего разделов: __
30.09.2021 № 99/2021/420699649				
Кадастровый номер:			02:22:000000:3826	
Номер точки	Координаты, м		Описание закрепления на местности	Средняя квадратическая погрешность определения координат характерных точек границы части земельного участка, м
	X	Y		
1	2	3	4	5
620	733945.49	1286448.27	данные отсутствуют	данные отсутствуют
621	734038.92	1286401.28	данные отсутствуют	данные отсутствуют
622	734148	1286347.47	данные отсутствуют	данные отсутствуют
623	734329.32	1286247.74	данные отсутствуют	данные отсутствуют
624	734502.23	1286151.3	данные отсутствуют	данные отсутствуют
625	734710.09	1286041.05	данные отсутствуют	данные отсутствуют
626	734812.45	1285988.89	данные отсутствуют	данные отсутствуют
627	734824.06	1285986.13	данные отсутствуют	данные отсутствуют
628	739112.4	1287920.74	данные отсутствуют	данные отсутствуют
629	739205.78	1287962.66	данные отсутствуют	данные отсутствуют
630	739418.48	1288057.39	данные отсутствуют	данные отсутствуют
631	739416.84	1288061.03	данные отсутствуют	данные отсутствуют
632	739204.14	1287966.3	данные отсутствуют	данные отсутствуют
633	739111.05	1287924.52	данные отсутствуют	данные отсутствуют
634	738423.77	1287617.26	данные отсутствуют	данные отсутствуют
635	738436.04	1287625.84	данные отсутствуют	данные отсутствуют
636	738648.9	1287716.84	данные отсутствуют	данные отсутствуют
Государственный регистратор			ФГИС ЕГРН	
полное наименование должности			подпись	
			инициалы, фамилия	

М.П.

Выписка из Единого государственного реестра недвижимости об объекте недвижимости
Сведения о частях земельного участка

Земельный участок				
(вид объекта недвижимости)				
Лист № __ Раздела <u>4.2</u>		Всего листов раздела <u>4.2</u> : __		Всего разделов: __
30.09.2021 № 99/2021/420699649				
Кадастровый номер:			02:22:000000:3826	
Номер точки	Координаты, м		Описание закрепления на местности	Средняя квадратическая погрешность определения координат характерных точек границы части земельного участка, м
	X	Y		
1	2	3	4	5
637	738866.58	1287810.38	данные отсутствуют	данные отсутствуют
638	739052.62	1287893.9	данные отсутствуют	данные отсутствуют
639	739051.27	1287897.68	данные отсутствуют	данные отсутствуют
640	738864.98	1287814.06	данные отсутствуют	данные отсутствуют
641	738647.34	1287720.52	данные отсутствуют	данные отсутствуют
642	738434.08	1287629.36	данные отсутствуют	данные отсутствуют
643	738421.64	1287620.66	данные отсутствуют	данные отсутствуют
644	737121.47	1286830.14	данные отсутствуют	данные отсутствуют
645	737139.76	1286843.12	данные отсутствуют	данные отсутствуют
646	737304.64	1286908.6	данные отсутствуют	данные отсутствуют
647	737327.26	1286917.62	данные отсутствуют	данные отсутствуют
648	737340.32	1286922.78	данные отсутствуют	данные отсутствуют
649	737350.66	1286926.68	данные отсутствуют	данные отсутствуют
650	737506.42	1287029.28	данные отсутствуют	данные отсутствуют
651	737505.69	1287033.61	данные отсутствуют	данные отсутствуют
652	737348.82	1286930.28	данные отсутствуют	данные отсутствуют
653	737338.88	1286926.5	данные отсутствуют	данные отсутствуют
Государственный регистратор			ФГИС ЕГРН	
полное наименование должности			подпись	
			инициалы, фамилия	

М.П.

Земельный участок				
(вид объекта недвижимости)				
Лист № _____ Раздела 4.2		Всего листов раздела 4.2 : _____		Всего разделов: _____
30.09.2021 № 99/2021/420699649				
Кадастровый номер:				02:22:000000:3826
Номер точки	Координаты, м		Описание закрепления на местности	Средняя квадратическая погрешность определения координат характерных точек границы части земельного участка, м
	X	Y		
1	2	3	4	5
654	737325.78	1286921.34	данные отсутствуют	данные отсутствуют
655	737303.16	1286912.32	данные отсутствуют	данные отсутствуют
656	737137.84	1286846.68	данные отсутствуют	данные отсутствуют
657	737120.07	1286834.06	данные отсутствуют	данные отсутствуют
658	738795.63	1288806.74	данные отсутствуют	данные отсутствуют
659	738850.23	1288822.77	данные отсутствуют	данные отсутствуют
660	738869.89	1288827.83	данные отсутствуют	данные отсутствуют
661	738898.31	1288834.46	данные отсутствуют	данные отсутствуют
662	738908.43	1288835.77	данные отсутствуют	данные отсутствуют
663	738942.48	1288839.99	данные отсутствуют	данные отсутствуют
664	738957.75	1288841.86	данные отсутствуют	данные отсутствуют
665	739064.06	1288852.78	данные отсутствуют	данные отсутствуют
666	739050.74	1288882.69	данные отсутствуют	данные отсутствуют
667	738782.72	1288842.84	данные отсутствуют	данные отсутствуют
668	738447.98	1288698.79	данные отсутствуют	данные отсутствуют
669	738505.78	1288719.57	данные отсутствуют	данные отсутствуют
670	738589.17	1288745.36	данные отсутствуют	данные отсутствуют
Государственный регистратор				ФГИС ЕГРН
полное наименование должности			подпись	инициалы, фамилия

М.П.

Земельный участок				
(вид объекта недвижимости)				
Лист № _____ Раздела 4.2		Всего листов раздела 4.2 : _____		Всего разделов: _____
30.09.2021 № 99/2021/420699649				
Кадастровый номер:				02:22:000000:3826
Номер точки	Координаты, м		Описание закрепления на местности	Средняя квадратическая погрешность определения координат характерных точек границы части земельного участка, м
	X	Y		
1	2	3	4	5
671	738624.07	1288755.8	данные отсутствуют	данные отсутствуют
672	738709.42	1288781.43	данные отсутствуют	данные отсутствуют
673	738733.99	1288788.64	данные отсутствуют	данные отсутствуют
674	738721.28	1288824.34	данные отсутствуют	данные отсутствуют
675	738446.23	1288698.24	данные отсутствуют	данные отсутствуют
676	735980.62	1287255.05	данные отсутствуют	данные отсутствуют
677	735992.04	1287270.43	данные отсутствуют	данные отсутствуют
678	736013.21	1287298.93	данные отсутствуют	данные отсутствуют
679	735972.79	1287283.07	данные отсутствуют	данные отсутствуют
680	735522.11	1286761.25	данные отсутствуют	данные отсутствуют
681	735522.11	1286761.72	данные отсутствуют	данные отсутствуют
682	735522.88	1286764.94	данные отсутствуют	данные отсутствуют
683	735524.63	1286767.69	данные отсутствуют	данные отсутствуют
684	735527.79	1286769.53	данные отсутствуют	данные отсутствуют
685	735528.33	1286769.64	данные отсутствуют	данные отсутствуют
686	735536.84	1286781.11	данные отсутствуют	данные отсутствуют
687	735552.9	1286804.22	данные отсутствуют	данные отсутствуют
Государственный регистратор				ФГИС ЕГРН
полное наименование должности			подпись	инициалы, фамилия

М.П.

Выписка из Единого государственного реестра недвижимости об объекте недвижимости
Сведения о частях земельного участка

Земельный участок				
(вид объекта недвижимости)				
Лист № _____ Раздела 4.2		Всего листов раздела 4.2 : _____		Всего разделов: _____
30.09.2021 № 99/2021/420699649				
Кадастровый номер:			02:22:000000:3826	
Номер точки	Координаты, м		Описание закрепления на местности	Средняя квадратическая погрешность определения координат характерных точек границы части земельного участка, м
	X	Y		
1	2	3	4	5
688	735702.1	1287005.83	данные отсутствуют	данные отсутствуют
689	735849.56	1287204.07	данные отсутствуют	данные отсутствуют
690	735874.15	1287237.22	данные отсутствуют	данные отсутствуют
691	736016.33	1287429.77	данные отсутствуют	данные отсутствуют
692	736016.17	1287430.98	данные отсутствуют	данные отсутствуют
693	736016.72	1287434.75	данные отсутствуют	данные отсутствуют
694	736020.05	1287438.22	данные отсутствуют	данные отсутствуют
695	736022.98	1287439.17	данные отсутствуют	данные отсутствуют
696	736023.48	1287439.36	данные отсутствуют	данные отсутствуют
697	736076.32	1287510.27	данные отсутствуют	данные отсутствуют
698	736353.1	1287967.43	данные отсутствуют	данные отсутствуют
699	736345.02	1287960.71	данные отсутствуют	данные отсутствуют
700	736343.04	1287958.07	данные отсутствуют	данные отсутствуют
701	736335.32	1287948.52	данные отсутствуют	данные отсутствуют
702	736325.16	1287935.76	данные отсутствуют	данные отсутствуют
703	736255.13	1287844.02	данные отсутствуют	данные отсутствуют
704	736112.44	1287645.36	данные отсутствуют	данные отсутствуют
Государственный регистратор			ФГИС ЕГРН	
полное наименование должности			подпись	
			инициалы, фамилия	

М.П.

Выписка из Единого государственного реестра недвижимости об объекте недвижимости
Сведения о частях земельного участка

Земельный участок				
(вид объекта недвижимости)				
Лист № _____ Раздела 4.2		Всего листов раздела 4.2 : _____		Всего разделов: _____
30.09.2021 № 99/2021/420699649				
Кадастровый номер:			02:22:000000:3826	
Номер точки	Координаты, м		Описание закрепления на местности	Средняя квадратическая погрешность определения координат характерных точек границы части земельного участка, м
	X	Y		
1	2	3	4	5
705	735994.44	1287482.48	данные отсутствуют	данные отсутствуют
706	735967.99	1287447.11	данные отсутствуют	данные отсутствуют
707	735939.57	1287409.3	данные отсутствуют	данные отсутствуют
708	735809.43	1287233.9	данные отсутствуют	данные отсутствуют
709	735661.95	1287035.62	данные отсутствуют	данные отсутствуют
710	735512.27	1286833.37	данные отсутствуют	данные отсутствуют
711	735494.74	1286808.14	данные отсутствуют	данные отсутствуют
712	735475.08	1286780.02	данные отсутствуют	данные отсутствуют
713	735399.04	1286675.84	данные отсутствуют	данные отсутствуют
714	735384.71	1286657	данные отсутствуют	данные отсутствуют
715	735325.97	1286579.01	данные отсутствуют	данные отсутствуют
716	735292.95	1286533.53	данные отсутствуют	данные отсутствуют
717	735264.17	1286492.56	данные отсутствуют	данные отсутствуют
718	735192.14	1286387.76	данные отсутствуют	данные отсутствуют
719	735168.86	1286355.6	данные отсутствуют	данные отсутствуют
720	735099.12	1286258.03	данные отсутствуют	данные отсутствуют
721	734990.92	1286107.65	данные отсутствуют	данные отсутствуют
Государственный регистратор			ФГИС ЕГРН	
полное наименование должности			подпись	
			инициалы, фамилия	

М.П.

Земельный участок				
(вид объекта недвижимости)				
Лист №		Раздела 4.2		Всего листов раздела 4.2 : ____
				Всего разделов: ____
				Всего листов выписки: ____
30.09.2021 № 99/2021/420699649				
Кадастровый номер:				02:22:000000:3826
Номер точки	Координаты, м		Описание закрепления на местности	Средняя квадратическая погрешность определения координат характерных точек границы части земельного участка, м
	X	Y		
1	2	3	4	5
722	734934.66	1286024.5	данные отсутствуют	данные отсутствуют
723	734914.77	1285995.58	данные отсутствуют	данные отсутствуют
724	734887.97	1285956.92	данные отсутствуют	данные отсутствуют
725	734881.37	1285947.72	данные отсутствуют	данные отсутствуют
726	734855.27	1285929.77	данные отсутствуют	данные отсутствуют
727	738574.25	1290598.91	данные отсутствуют	данные отсутствуют
728	737832.53	1290961.18	данные отсутствуют	данные отсутствуют
729	738578	1290603.83	данные отсутствуют	данные отсутствуют
730	738579.14	1290605.33	данные отсутствуют	данные отсутствуют
730	738579.14	1290605.33	данные отсутствуют	данные отсутствуют
731	738580.96	1290606.84	данные отсутствуют	данные отсутствуют
732	737714.7	1291022.22	данные отсутствуют	данные отсутствуют
733	737713.88	1291014.46	данные отсутствуют	данные отсутствуют
734	738571.78	1290595.66	данные отсутствуют	данные отсутствуют
735	735408.82	1286608.52	данные отсутствуют	данные отсутствуют
736	735402.51	1286635.78	данные отсутствуют	данные отсутствуют
737	735402.36	1286636.44	данные отсутствуют	данные отсутствуют
Государственный регистратор				ФГИС ЕГРН
полное наименование должности			подпись	инициалы, фамилия

М.П.

Земельный участок				
(вид объекта недвижимости)				
Лист №		Раздела 4.2		Всего листов раздела 4.2 : ____
				Всего разделов: ____
				Всего листов выписки: ____
30.09.2021 № 99/2021/420699649				
Кадастровый номер:				02:22:000000:3826
Номер точки	Координаты, м		Описание закрепления на местности	Средняя квадратическая погрешность определения координат характерных точек границы части земельного участка, м
	X	Y		
1	2	3	4	5
738	735370.4	1286766.55	данные отсутствуют	данные отсутствуют
739	735343.77	1286883.82	данные отсутствуют	данные отсутствуют
740	735302.3	1287066.08	данные отсутствуют	данные отсутствуют
741	735260.21	1287251.03	данные отсутствуют	данные отсутствуют
742	735248.26	1287308.6	данные отсутствуют	данные отсутствуют
743	735248.06	1287309.52	данные отсутствуют	данные отсутствуют
744	735220.02	1287432.93	данные отсутствуют	данные отсутствуют
745	735219.97	1287433.15	данные отсутствуют	данные отсутствуют
746	735193.17	1287548.69	данные отсутствуют	данные отсутствуют
747	735193.04	1287549.23	данные отсутствуют	данные отсутствуют
748	735164.63	1287665.81	данные отсутствуют	данные отсутствуют
749	735140.3	1287770.31	данные отсутствуют	данные отсутствуют
750	735108.1	1287917.89	данные отсутствуют	данные отсутствуют
751	735107.86	1287918.93	данные отсутствуют	данные отсутствуют
752	735093.32	1287979.34	данные отсутствуют	данные отсутствуют
753	735069.89	1288084.38	данные отсутствуют	данные отсутствуют
754	735069.83	1288084.63	данные отсутствуют	данные отсутствуют
Государственный регистратор				ФГИС ЕГРН
полное наименование должности			подпись	инициалы, фамилия

М.П.

Выписка из Единого государственного реестра недвижимости об объекте недвижимости
Сведения о частях земельного участка

Земельный участок				
(вид объекта недвижимости)				
Лист №		Раздела 4.2		Всего листов раздела 4.2 : ____
				Всего разделов: ____
				Всего листов выписки: ____
30.09.2021 № 99/2021/420699649				
Кадастровый номер:			02:22:000000:3826	
Номер точки	Координаты, м		Описание закрепления на местности	Средняя квадратическая погрешность определения координат характерных точек границы части земельного участка, м
	X	Y		
1	2	3	4	5
755	735060.06	1288127.39	данные отсутствуют	данные отсутствуют
756	735031.82	1288251.62	данные отсутствуют	данные отсутствуют
757	735031.75	1288251.89	данные отсутствуют	данные отсутствуют
758	735010.8	1288341.76	данные отсутствуют	данные отсутствуют
759	735005.4	1288365.89	данные отсутствуют	данные отсутствуют
760	734983.52	1288466.18	данные отсутствуют	данные отсутствуют
761	734983.36	1288466.91	данные отсутствуют	данные отсутствуют
762	734968.3	1288531.29	данные отсутствуют	данные отсутствуют
763	734967.84	1288533.09	данные отсутствуют	данные отсутствуют
764	734958.17	1288568.44	данные отсутствуют	данные отсутствуют
765	734925.66	1288714.11	данные отсутствуют	данные отсутствуют
766	734925.51	1288714.75	данные отсутствуют	данные отсутствуют
767	734899.19	1288825.78	данные отсутствуют	данные отсутствуют
768	734859.26	1289008.2	данные отсутствуют	данные отсутствуют
769	734859.02	1289009.27	данные отсутствуют	данные отсутствуют
770	734824.01	1289153.93	данные отсутствуют	данные отсутствуют
771	734790.82	1289294.9	данные отсутствуют	данные отсутствуют
Государственный регистратор				ФГИС ЕГРН
полное наименование должности			подпись	инициалы, фамилия

М.П.

Выписка из Единого государственного реестра недвижимости об объекте недвижимости
Сведения о частях земельного участка

Земельный участок				
(вид объекта недвижимости)				
Лист №		Раздела 4.2		Всего листов раздела 4.2 : ____
				Всего разделов: ____
				Всего листов выписки: ____
30.09.2021 № 99/2021/420699649				
Кадастровый номер:			02:22:000000:3826	
Номер точки	Координаты, м		Описание закрепления на местности	Средняя квадратическая погрешность определения координат характерных точек границы части земельного участка, м
	X	Y		
1	2	3	4	5
772	734766.75	1289404.64	данные отсутствуют	данные отсутствуют
773	734751.86	1289475.05	данные отсутствуют	данные отсутствуют
774	734751.52	1289476.54	данные отсутствуют	данные отсутствуют
775	734708.11	1289654.59	данные отсутствуют	данные отсутствуют
776	734669.97	1289813.87	данные отсутствуют	данные отсутствуют
777	734636.3	1289966.08	данные отсутствуют	данные отсутствуют
778	734636.17	1289966.65	данные отсутствуют	данные отсутствуют
779	734605.46	1290098.12	данные отсутствуют	данные отсутствуют
780	734580.22	1290213.64	данные отсутствуют	данные отсутствуют
781	734580.13	1290214.03	данные отсутствуют	данные отсутствуют
782	734551.7	1290339.42	данные отсутствуют	данные отсутствуют
783	734527.39	1290451.94	данные отсутствуют	данные отсутствуют
784	734527.31	1290452.31	данные отсутствуют	данные отсутствуют
785	734515.41	1290505.4	данные отсутствуют	данные отсутствуют
786	735301.86	1286522.83	данные отсутствуют	данные отсутствуют
787	735333.77	1286533.2	данные отсутствуют	данные отсутствуют
788	735126.6	1287452.78	данные отсутствуют	данные отсутствуют
Государственный регистратор				ФГИС ЕГРН
полное наименование должности			подпись	инициалы, фамилия

М.П.

Земельный участок				
(вид объекта недвижимости)				
Лист №		Раздела 4.2		Всего листов раздела 4.2 : ____
				Всего разделов: ____
				Всего листов выписки: ____
30.09.2021 № 99/2021/420699649				
Кадастровый номер:				02:22:000000:3826
Номер точки	Координаты, м		Описание закрепления на местности	Средняя квадратическая погрешность определения координат характерных точек границы части земельного участка, м
	X	Y		
1	2	3	4	5
789	735090.54	1287447.85	данные отсутствуют	данные отсутствуют
790	735100.73	1287402.15	данные отсутствуют	данные отсутствуют
791	735100.79	1287401.88	данные отсутствуют	данные отсутствуют
792	735128.53	1287280.62	данные отсутствуют	данные отсутствуют
793	735154.02	1287166.28	данные отсутствуют	данные отсутствуют
794	735154.09	1287165.96	данные отсутствуют	данные отсутствуют
795	735183.24	1287039.14	данные отсутствуют	данные отсутствуют
796	735226.09	1286852.79	данные отсутствуют	данные отсутствуют
797	735251.54	1286738.07	данные отсутствуют	данные отсутствуют
798	735273.55	1286630.45	данные отсутствуют	данные отсутствуют
799	735274.1	1286628.08	данные отсутствуют	данные отсутствуют
800	735296.76	1286539.47	данные отсутствуют	данные отсутствуют
801	735297.44	1286537.06	данные отсутствуют	данные отсутствуют
802	738196.51	1290917.98	данные отсутствуют	данные отсутствуют
803	738186.19	1290924.7	данные отсутствуют	данные отсутствуют
804	737769.17	1291180.07	данные отсутствуют	данные отсутствуют
805	737845.08	1291129.32	данные отсутствуют	данные отсутствуют
Государственный регистратор				ФГИС ЕГРН
полное наименование должности			подпись	инициалы, фамилия

М.П.

Раздел 4.2

Выписка из Единого государственного реестра недвижимости об объекте недвижимости
Сведения о частях земельного участка

Земельный участок				
(вид объекта недвижимости)				
Лист №		Раздела 4.2		Всего листов раздела 4.2 : ____
				Всего разделов: ____
				Всего листов выписки: ____
30.09.2021 № 99/2021/420699649				
Кадастровый номер:				02:22:000000:3826
Номер точки	Координаты, м		Описание закрепления на местности	Средняя квадратическая погрешность определения координат характерных точек границы части земельного участка, м
	X	Y		
1	2	3	4	5
806	737870.2	1291112.31	данные отсутствуют	данные отсутствуют
807	737870.56	1291112.06	данные отсутствуют	данные отсутствуют
808	737928	1291073.88	данные отсутствуют	данные отсутствуют
809	737928.41	1291073.61	данные отсутствуют	данные отсутствуют
810	738032.47	1291005.9	данные отсутствуют	данные отсутствуют
811	738034.34	1291004.75	данные отсутствуют	данные отсутствуют
812	738116.62	1290956.21	данные отсутствуют	данные отсутствуют
813	738133.7	1290945.56	данные отсутствуют	данные отсутствуют
814	738181.17	1290913.79	данные отсутствуют	данные отсутствуют
815	738181.84	1290913.35	данные отсутствуют	данные отсутствуют
816	738275.83	1290852.61	данные отсутствуют	данные отсутствуют
817	738278.05	1290851.25	данные отсутствуют	данные отсутствуют
818	738304.04	1290836.31	данные отсутствуют	данные отсутствуют
819	738318	1290827.87	данные отсутствуют	данные отсутствуют
820	738439.63	1290747.42	данные отсутствуют	данные отсутствуют
821	738440.36	1290746.94	данные отсутствуют	данные отсутствуют
822	738547.96	1290678.45	данные отсутствуют	данные отсутствуют
Государственный регистратор				ФГИС ЕГРН
полное наименование должности			подпись	инициалы, фамилия

М.П.

Земельный участок				
(вид объекта недвижимости)				
Лист № _____ Раздела 4.2		Всего листов раздела 4.2 : _____		Всего разделов: _____
30.09.2021 № 99/2021/420699649				
Кадастровый номер:			02:22:000000:3826	
Номер точки	Координаты, м		Описание закрепления на местности	Средняя квадратическая погрешность определения координат характерных точек границы части земельного участка, м
	X	Y		
1	2	3	4	5
823	738561.86	1290668.79	данные отсутствуют	данные отсутствуют
824	738563.74	1290667.54	данные отсутствуют	данные отсутствуют
825	738615.08	1290635.18	данные отсутствуют	данные отсутствуют
826	739458.76	1287192.87	данные отсутствуют	данные отсутствуют
827	739506.12	1287199.85	данные отсутствуют	данные отсутствуют
828	739450.42	1287353.27	данные отсутствуют	данные отсутствуют
829	739388.27	1287528.11	данные отсутствуют	данные отсутствуют
830	739385.9	1287534.78	данные отсутствуют	данные отсутствуют
831	739371.16	1287576.24	данные отсутствуют	данные отсутствуют
832	739322.53	1287708.54	данные отсутствуют	данные отсутствуют
833	739321.83	1287710.46	данные отсутствуют	данные отсутствуют
834	739313	1287734.48	данные отсутствуют	данные отсутствуют
835	739259.9	1287881.02	данные отсутствуют	данные отсутствуют
836	739259.09	1287883.26	данные отсутствуют	данные отсутствуют
837	739245.19	1287921.63	данные отсутствуют	данные отсутствуют
838	739197.03	1288054.45	данные отсутствуют	данные отсутствуют
839	739196.22	1288056.69	данные отсутствуют	данные отсутствуют
Государственный регистратор			ФГИС ЕГРН	
полное наименование должности			подпись	
			инициалы, фамилия	

М.П.

Земельный участок				
(вид объекта недвижимости)				
Лист № _____ Раздела 4.2		Всего листов раздела 4.2 : _____		Всего разделов: _____
30.09.2021 № 99/2021/420699649				
Кадастровый номер:			02:22:000000:3826	
Номер точки	Координаты, м		Описание закрепления на местности	Средняя квадратическая погрешность определения координат характерных точек границы части земельного участка, м
	X	Y		
1	2	3	4	5
840	739180.44	1288100.22	данные отсутствуют	данные отсутствуют
841	739134.58	1288226.95	данные отсутствуют	данные отсутствуют
842	739133.77	1288229.19	данные отсутствуют	данные отсутствуют
843	739116.26	1288277.59	данные отсутствуют	данные отсутствуют
844	739072.15	1288399.78	данные отсутствуют	данные отсутствуют
845	739071.34	1288402.02	данные отсутствуют	данные отсутствуют
846	739052.05	1288455.47	данные отсутствуют	данные отсутствуют
847	739009.24	1288572.83	данные отсутствуют	данные отсутствуют
848	739008.42	1288575.07	данные отсутствуют	данные отсутствуют
849	738987.25	1288633.11	данные отсутствуют	данные отсутствуют
850	738944.11	1288752.26	данные отсутствуют	данные отсутствуют
851	738943.3	1288754.5	данные отсутствуют	данные отсутствуют
852	738922.63	1288811.59	данные отсутствуют	данные отсутствуют
853	738901.46	1288869.92	данные отсутствуют	данные отсутствуют
854	738853.64	1288864.2	данные отсутствуют	данные отсутствуют
855	738878.53	1288795.6	данные отсутствуют	данные отсутствуют
856	738943.17	1288617.09	данные отсутствуют	данные отсутствуют
Государственный регистратор			ФГИС ЕГРН	
полное наименование должности			подпись	
			инициалы, фамилия	

М.П.

Земельный участок				
(вид объекта недвижимости)				
Лист № ___ Раздела 4.2		Всего листов раздела 4.2 : ___		Всего разделов: ___
30.09.2021 № 99/2021/420699649				
Кадастровый номер:			02:22:000000:3826	
Номер точки	Координаты, м		Описание закрепления на местности	Средняя квадратическая погрешность определения координат характерных точек границы части земельного участка, м
	X	Y		
1	2	3	4	5
857	739007.96	1288439.47	данные отсутствуют	данные отсутствуют
858	739072.16	1288261.65	данные отсутствуют	данные отсутствуют
859	739136.34	1288084.25	данные отсутствуют	данные отсутствуют
860	739201.09	1287905.65	данные отсутствуют	данные отсутствуют
861	739268.92	1287718.47	данные отсутствуют	данные отсутствуют
862	739312.8	1287593.59	данные отсутствуют	данные отсутствуют
863	739314.1	1287589.9	данные отсутствуют	данные отсутствуют
864	739320.06	1287572.94	данные отсутствуют	данные отсутствуют
865	739322.03	1287567.33	данные отсутствуют	данные отсутствуют
866	739323.45	1287563.28	данные отсутствуют	данные отсутствуют
867	739406.3	1287337.36	данные отсутствуют	данные отсутствуют
868	738502.61	1290504.81	данные отсутствуют	данные отсутствуют
869	738459.18	1290746.83	данные отсутствуют	данные отсутствуют
870	737735.26	1291107.03	данные отсутствуют	данные отсутствуют
871	737720.52	1291077.41	данные отсутствуют	данные отсутствуют
872	737665.86	1290918.7	данные отсутствуют	данные отсутствуют
873	737433.41	1291037.46	данные отсутствуют	данные отсутствуют
Государственный регистратор			ФГИС ЕГРН	
полное наименование должности			подпись	
			инициалы, фамилия	

М.П.

Раздел 4.2

Выписка из Единого государственного реестра недвижимости об объекте недвижимости
Сведения о частях земельного участка

Земельный участок				
(вид объекта недвижимости)				
Лист № ___ Раздела 4.2		Всего листов раздела 4.2 : ___		Всего разделов: ___
30.09.2021 № 99/2021/420699649				
Кадастровый номер:			02:22:000000:3826	
Номер точки	Координаты, м		Описание закрепления на местности	Средняя квадратическая погрешность определения координат характерных точек границы части земельного участка, м
	X	Y		
1	2	3	4	5
874	737123.3	1291391.16	данные отсутствуют	данные отсутствуют
875	737020	1291275.13	данные отсутствуют	данные отсутствуют
876	737080.93	1291239.94	данные отсутствуют	данные отсутствуют
Государственный регистратор			ФГИС ЕГРН	
полное наименование должности			подпись	
			инициалы, фамилия	

М.П.

Земельный участок					
(вид объекта недвижимости)					
Лист №	Раздела 4.2		Всего листов раздела 4.2 : _____	Всего разделов: _____	Всего листов выписки: _____
30.09.2021 № 99/2021/420699649					
Кадастровый номер:			02:22:000000:3826		
Сведения о характерных точках границы части (частей) земельного участка					
Учетный номер части: 14					
Система координат: МСК-05					
Зона №					
Номер точки	Координаты, м		Описание закрепления на местности	Средняя квадратическая погрешность определения координат характерных точек границы части земельного участка, м	
	X	Y			
1	2	3	4	5	
1	738621.87	1290640.82	данные отсутствуют	данные отсутствуют	
1	738621.87	1290640.82	данные отсутствуют	данные отсутствуют	
1	738621.87	1290640.82	данные отсутствуют	данные отсутствуют	
2	738191.49	1290921.25	данные отсутствуют	данные отсутствуют	
2	738191.49	1290921.25	данные отсутствуют	данные отсутствуют	
3	737770.76	1291195.19	данные отсутствуют	данные отсутствуют	
3	737770.76	1291195.19	данные отсутствуют	данные отсутствуют	
4	737769.26	1291180.92	данные отсутствуют	данные отсутствуют	
5	737989.63	1291040.23	данные отсутствуют	данные отсутствуют	
6	738115.54	1290959.36	данные отсутствуют	данные отсутствуют	
7	738611.26	1290640.58	данные отсутствуют	данные отсутствуют	
8	738615.5	1290635.53	данные отсутствуют	данные отсутствуют	
9	736107.08	1288291.62	данные отсутствуют	данные отсутствуют	
10	736065.5	1288293.99	данные отсутствуют	данные отсутствуют	
11	735523.84	1288321.9	данные отсутствуют	данные отсутствуют	
12	735284.44	1288325.83	данные отсутствуют	данные отсутствуют	
Государственный регистратор			ФГИС ЕГРН		
полное наименование должности			подпись		
			инициалы, фамилия		

М.П.

Раздел 4.2

Земельный участок					
(вид объекта недвижимости)					
Лист №	Раздела 4.2		Всего листов раздела 4.2 : _____	Всего разделов: _____	Всего листов выписки: _____
30.09.2021 № 99/2021/420699649					
Кадастровый номер:			02:22:000000:3826		
Номер точки	Координаты, м		Описание закрепления на местности	Средняя квадратическая погрешность определения координат характерных точек границы части земельного участка, м	
	X	Y			
1	2	3	4	5	
13	735155.84	1288328.7	данные отсутствуют	данные отсутствуют	
14	735088.64	1288327.27	данные отсутствуют	данные отсутствуют	
15	735025.22	1288328.98	данные отсутствуют	данные отсутствуют	
16	735024.64	1288307.49	данные отсутствуют	данные отсутствуют	
17	735088.58	1288305.76	данные отсутствуют	данные отсутствуют	
18	735155.84	1288307.19	данные отсутствуют	данные отсутствуют	
19	735284.02	1288304.34	данные отсутствуют	данные отсутствуют	
20	735523.11	1288300.4	данные отсутствуют	данные отсутствуют	
21	736064.33	1288272.52	данные отсутствуют	данные отсутствуют	
22	736124.16	1288269.11	данные отсутствуют	данные отсутствуют	
23	738514.33	1287472.68	данные отсутствуют	данные отсутствуют	
24	738624.75	1287485.7	данные отсутствуют	данные отсутствуют	
25	738808.73	1287508.67	данные отсутствуют	данные отсутствуют	
26	738996.11	1287533.11	данные отсутствуют	данные отсутствуют	
27	739178.83	1287534.92	данные отсутствуют	данные отсутствуют	
28	739180.38	1287535.12	данные отсутствуют	данные отсутствуют	
29	739168.38	1287568.82	данные отсутствуют	данные отсутствуют	
Государственный регистратор			ФГИС ЕГРН		
полное наименование должности			подпись		
			инициалы, фамилия		

М.П.

Земельный участок				
(вид объекта недвижимости)				
Лист № _____ Раздела 4.2		Всего листов раздела 4.2 : _____		Всего разделов: _____
30.09.2021 № 99/2021/420699649				
Кадастровый номер:			02:22:000000:3826	
Номер точки	Координаты, м		Описание закрепления на местности	Средняя квадратическая погрешность определения координат характерных точек границы части земельного участка, м
	X	Y		
1	2	3	4	5
30	738994.75	1287567.1	данные отсутствуют	данные отсутствуют
31	738620.71	1287519.46	данные отсутствуют	данные отсутствуют
32	738494.36	1287504.56	данные отсутствуют	данные отсутствуют
33	738994.68	1287553.69	данные отсутствуют	данные отсутствуют
34	738994.68	1287554.06	данные отсутствуют	данные отсутствуют
35	738994.68	1287555.56	данные отсутствуют	данные отсутствуют
36	738994.68	1287555.93	данные отсутствуют	данные отсутствуют
37	738995.05	1287555.93	данные отсутствуют	данные отсутствуют
38	738996.54	1287555.93	данные отсутствуют	данные отсутствуют
39	738996.92	1287555.93	данные отсутствуют	данные отсутствуют
40	738996.92	1287555.56	данные отсутствуют	данные отсутствуют
41	738996.92	1287554.06	данные отсутствуют	данные отсутствуют
42	738996.92	1287553.69	данные отсутствуют	данные отсутствуют
43	738996.54	1287553.69	данные отсутствуют	данные отсутствуют
44	738995.05	1287553.69	данные отсутствуют	данные отсутствуют
45	738805.04	1287527.09	данные отсутствуют	данные отсутствуют
46	738805.04	1287527.47	данные отсутствуют	данные отсутствуют
Государственный регистратор			ФГИС ЕГРН	
полное наименование должности			подпись	
			инициалы, фамилия	

М.П.

Земельный участок				
(вид объекта недвижимости)				
Лист № _____ Раздела 4.2		Всего листов раздела 4.2 : _____		Всего разделов: _____
30.09.2021 № 99/2021/420699649				
Кадастровый номер:			02:22:000000:3826	
Номер точки	Координаты, м		Описание закрепления на местности	Средняя квадратическая погрешность определения координат характерных точек границы части земельного участка, м
	X	Y		
1	2	3	4	5
47	738805.04	1287528.95	данные отсутствуют	данные отсутствуют
48	738805.04	1287529.33	данные отсутствуют	данные отсутствуют
49	738805.41	1287529.33	данные отсутствуют	данные отсутствуют
50	738806.9	1287529.33	данные отсутствуют	данные отсутствуют
51	738807.28	1287529.33	данные отсутствуют	данные отсутствуют
52	738807.28	1287528.95	данные отсутствуют	данные отсутствуют
53	738807.28	1287527.47	данные отсутствуют	данные отсутствуют
54	738807.28	1287527.09	данные отсутствуют	данные отсутствуют
55	738806.9	1287527.09	данные отсутствуют	данные отсутствуют
56	738805.41	1287527.09	данные отсутствуют	данные отсутствуют
57	738620.97	1287504.09	данные отсутствуют	данные отсутствуют
58	738620.97	1287504.47	данные отсутствуют	данные отсутствуют
59	738620.97	1287505.96	данные отсутствуют	данные отсутствуют
60	738620.97	1287506.33	данные отсутствуют	данные отсутствуют
61	738621.34	1287506.33	данные отсутствуют	данные отсутствуют
62	738622.83	1287506.33	данные отсутствуют	данные отсутствуют
63	738623.21	1287506.33	данные отсутствуют	данные отсутствуют
Государственный регистратор			ФГИС ЕГРН	
полное наименование должности			подпись	
			инициалы, фамилия	

М.П.

Выписка из Единого государственного реестра недвижимости об объекте недвижимости
Сведения о частях земельного участка

Земельный участок						
(вид объекта недвижимости)						
Лист №		Раздела 4.2		Всего листов раздела 4.2 : ____	Всего разделов: ____	Всего листов выписки: ____
30.09.2021 № 99/2021/420699649						
Кадастровый номер: 02:22:000000:3826						
Номер точки	Координаты, м		Описание закрепления на местности	Средняя квадратическая погрешность определения координат характерных точек границы части земельного участка, м		
	X	Y				
1	2	3	4	5		
64	738623.21	1287505.96	данные отсутствуют	данные отсутствуют		
65	738623.21	1287504.47	данные отсутствуют	данные отсутствуют		
66	738623.21	1287504.09	данные отсутствуют	данные отсутствуют		
67	738622.83	1287504.09	данные отсутствуют	данные отсутствуют		
68	738621.34	1287504.09	данные отсутствуют	данные отсутствуют		
69	739474.05	1287195.12	данные отсутствуют	данные отсутствуют		
70	739471.95	1287200.76	данные отсутствуют	данные отсутствуют		
71	739404.2	1287387.17	данные отсутствуют	данные отсутствуют		
72	739334.64	1287575.39	данные отсутствуют	данные отсутствуют		
73	739283.3	1287723.5	данные отсутствуют	данные отсутствуют		
74	738952.57	1288631.56	данные отсутствуют	данные отсутствуют		
75	738886.65	1288813.4	данные отсутствуют	данные отсутствуют		
76	738867.74	1288867.04	данные отсутствуют	данные отсутствуют		
77	738861.22	1288866.48	данные отсутствуют	данные отсутствуют		
77	738861.22	1288866.48	данные отсутствуют	данные отсутствуют		
77	738861.22	1288866.48	данные отсутствуют	данные отсутствуют		
78	738834.7	1288858.49	данные отсутствуют	данные отсутствуют		
Государственный регистратор					ФГИС ЕГРН	
полное наименование должности			подпись		инициалы, фамилия	

М.П.

Выписка из Единого государственного реестра недвижимости об объекте недвижимости
Сведения о частях земельного участка

Земельный участок						
(вид объекта недвижимости)						
Лист №		Раздела 4.2		Всего листов раздела 4.2 : ____	Всего разделов: ____	Всего листов выписки: ____
30.09.2021 № 99/2021/420699649						
Кадастровый номер: 02:22:000000:3826						
Номер точки	Координаты, м		Описание закрепления на местности	Средняя квадратическая погрешность определения координат характерных точек границы части земельного участка, м		
	X	Y				
1	2	3	4	5		
79	738854.61	1288802.03	данные отсутствуют	данные отсутствуют		
80	739251.23	1287712.22	данные отсутствуют	данные отсутствуют		
81	739295.71	1287583.89	данные отсутствуют	данные отсутствуют		
82	739235.56	1287576.27	данные отсутствуют	данные отсутствуют		
83	739247.27	1287543.53	данные отсутствуют	данные отсутствуют		
84	739307.37	1287551.1	данные отсутствуют	данные отсутствуют		
85	739372.26	1287375.51	данные отсутствуют	данные отсутствуют		
86	739439.66	1287190.05	данные отсутствуют	данные отсутствуют		
87	738870.06	1288805.76	данные отсутствуют	данные отсутствуют		
88	738870.06	1288806.14	данные отсутствуют	данные отсутствуют		
89	738870.06	1288807.63	данные отсутствуют	данные отсутствуют		
90	738870.06	1288808	данные отсутствуют	данные отсутствуют		
91	738870.43	1288808	данные отсутствуют	данные отсутствуют		
92	738871.92	1288808	данные отсутствуют	данные отсутствуют		
93	738872.3	1288808	данные отсутствуют	данные отсутствуют		
94	738872.3	1288807.63	данные отсутствуют	данные отсутствуют		
95	738872.3	1288806.14	данные отсутствуют	данные отсутствуют		
Государственный регистратор					ФГИС ЕГРН	
полное наименование должности			подпись		инициалы, фамилия	

М.П.

Земельный участок				
(вид объекта недвижимости)				
Лист № _____ Раздела 4.2		Всего листов раздела 4.2 : _____		Всего разделов: _____
30.09.2021 № 99/2021/420699649				
Кадастровый номер:			02:22:000000:3826	
Номер точки	Координаты, м		Описание закрепления на местности	Средняя квадратическая погрешность определения координат характерных точек границы части земельного участка, м
	X	Y		
1	2	3	4	5
96	738872.3	1288805.76	данные отсутствуют	данные отсутствуют
97	738871.92	1288805.76	данные отсутствуют	данные отсутствуют
98	738870.43	1288805.76	данные отсутствуют	данные отсутствуют
99	738935.65	1288625.32	данные отсутствуют	данные отсутствуют
100	738935.65	1288625.7	данные отсутствуют	данные отсутствуют
101	738935.65	1288627.19	данные отсутствуют	данные отсутствуют
102	738935.65	1288627.56	данные отсутствуют	данные отсутствуют
103	738936.02	1288627.56	данные отсутствуют	данные отсутствуют
104	738937.51	1288627.56	данные отсутствуют	данные отсутствуют
105	738937.89	1288627.56	данные отсутствуют	данные отсутствуют
106	738937.89	1288627.19	данные отсутствуют	данные отсутствуют
107	738937.89	1288625.7	данные отсутствуют	данные отсутствуют
108	738937.89	1288625.32	данные отсутствуют	данные отсутствуют
109	738937.51	1288625.32	данные отсутствуют	данные отсутствуют
110	738936.02	1288625.32	данные отсутствуют	данные отсутствуют
111	739000.81	1288444.87	данные отсутствуют	данные отсутствуют
112	739000.81	1288445.25	данные отсутствуют	данные отсутствуют
Государственный регистратор			ФГИС ЕГРН	
полное наименование должности			подпись	
			инициалы, фамилия	

М.П.

Земельный участок				
(вид объекта недвижимости)				
Лист № _____ Раздела 4.2		Всего листов раздела 4.2 : _____		Всего разделов: _____
30.09.2021 № 99/2021/420699649				
Кадастровый номер:			02:22:000000:3826	
Номер точки	Координаты, м		Описание закрепления на местности	Средняя квадратическая погрешность определения координат характерных точек границы части земельного участка, м
	X	Y		
1	2	3	4	5
113	739000.81	1288446.74	данные отсутствуют	данные отсутствуют
114	739000.81	1288447.11	данные отсутствуют	данные отсутствуют
115	739001.18	1288447.11	данные отсутствуют	данные отсутствуют
116	739002.67	1288447.11	данные отсутствуют	данные отсутствуют
117	739003.05	1288447.11	данные отсутствуют	данные отсутствуют
118	739003.05	1288446.74	данные отсутствуют	данные отсутствуют
119	739003.05	1288445.25	данные отсутствуют	данные отсутствуют
120	739003.05	1288444.87	данные отсутствуют	данные отсутствуют
121	739002.67	1288444.87	данные отсутствуют	данные отсутствуют
122	739001.18	1288444.87	данные отсутствуют	данные отсутствуют
123	739066.82	1288264.51	данные отсутствуют	данные отсутствуют
124	739066.82	1288264.89	данные отсутствуют	данные отсутствуют
125	739066.82	1288266.38	данные отсутствуют	данные отсутствуют
126	739066.82	1288266.75	данные отсутствуют	данные отсутствуют
127	739067.19	1288266.75	данные отсутствуют	данные отсутствуют
128	739068.68	1288266.75	данные отсутствуют	данные отсутствуют
129	739069.06	1288266.75	данные отсутствуют	данные отсутствуют
Государственный регистратор			ФГИС ЕГРН	
полное наименование должности			подпись	
			инициалы, фамилия	

М.П.

Выписка из Единого государственного реестра недвижимости об объекте недвижимости
Сведения о частях земельного участка

Земельный участок				
(вид объекта недвижимости)				
Лист №		Раздела 4.2		Всего листов раздела 4.2 : ____
				Всего разделов: ____
				Всего листов выписки: ____
30.09.2021 № 99/2021/420699649				
Кадастровый номер:				02:22:000000:3826
Номер точки	Координаты, м		Описание закрепления на местности	Средняя квадратическая погрешность определения координат характерных точек границы части земельного участка, м
	X	Y		
1	2	3	4	5
130	739069.06	1288266.38	данные отсутствуют	данные отсутствуют
131	739069.06	1288264.89	данные отсутствуют	данные отсутствуют
132	739069.06	1288264.51	данные отсутствуют	данные отсутствуют
133	739068.68	1288264.51	данные отсутствуют	данные отсутствуют
134	739067.19	1288264.51	данные отсутствуют	данные отсутствуют
135	739132.19	1288084.03	данные отсутствуют	данные отсутствуют
136	739132.19	1288084.41	данные отсутствуют	данные отсутствуют
137	739132.19	1288085.9	данные отсутствуют	данные отсутствуют
138	739132.19	1288086.27	данные отсутствуют	данные отсутствуют
139	739132.56	1288086.27	данные отсутствуют	данные отсутствуют
140	739134.05	1288086.27	данные отсутствуют	данные отсутствуют
141	739134.43	1288086.27	данные отсутствуют	данные отсутствуют
142	739134.43	1288085.9	данные отсутствуют	данные отсутствуют
143	739134.43	1288084.41	данные отсутствуют	данные отсутствуют
144	739134.43	1288084.03	данные отсутствуют	данные отсутствуют
145	739134.05	1288084.03	данные отсутствуют	данные отсутствуют
146	739132.56	1288084.03	данные отсутствуют	данные отсутствуют
Государственный регистратор				ФГИС ЕГРН
полное наименование должности			подпись	инициалы, фамилия

М.П.

Выписка из Единого государственного реестра недвижимости об объекте недвижимости
Сведения о частях земельного участка

Земельный участок				
(вид объекта недвижимости)				
Лист №		Раздела 4.2		Всего листов раздела 4.2 : ____
				Всего разделов: ____
				Всего листов выписки: ____
30.09.2021 № 99/2021/420699649				
Кадастровый номер:				02:22:000000:3826
Номер точки	Координаты, м		Описание закрепления на местности	Средняя квадратическая погрешность определения координат характерных точек границы части земельного участка, м
	X	Y		
1	2	3	4	5
147	739197.62	1287902.65	данные отсутствуют	данные отсутствуют
147	739197.62	1287902.65	данные отсутствуют	данные отсутствуют
148	739197.62	1287903.03	данные отсутствуют	данные отсутствуют
148	739197.62	1287903.03	данные отсутствуют	данные отсутствуют
149	739197.62	1287904.52	данные отсутствуют	данные отсутствуют
149	739197.62	1287904.52	данные отсутствуют	данные отсутствуют
150	739197.62	1287904.89	данные отсутствуют	данные отсутствуют
150	739197.62	1287904.89	данные отсутствуют	данные отсутствуют
151	739197.99	1287904.89	данные отсутствуют	данные отсутствуют
151	739197.99	1287904.89	данные отсутствуют	данные отсутствуют
152	739199.48	1287904.89	данные отсутствуют	данные отсутствуют
152	739199.48	1287904.89	данные отсутствуют	данные отсутствуют
153	739199.86	1287904.89	данные отсутствуют	данные отсутствуют
153	739199.86	1287904.89	данные отсутствуют	данные отсутствуют
154	739199.86	1287904.52	данные отсутствуют	данные отсутствуют
154	739199.86	1287904.52	данные отсутствуют	данные отсутствуют
155	739199.86	1287903.03	данные отсутствуют	данные отсутствуют
Государственный регистратор				ФГИС ЕГРН
полное наименование должности			подпись	инициалы, фамилия

М.П.

Земельный участок				
(вид объекта недвижимости)				
Лист № _____ Раздела 4.2		Всего листов раздела 4.2 : _____		Всего разделов: _____
30.09.2021 № 99/2021/420699649				
Кадастровый номер:				02:22:000000:3826
Номер точки	Координаты, м		Описание закрепления на местности	Средняя квадратическая погрешность определения координат характерных точек границы части земельного участка, м
	X	Y		
1	2	3	4	5
155	739199.86	1287903.03	данные отсутствуют	данные отсутствуют
156	739199.86	1287902.65	данные отсутствуют	данные отсутствуют
156	739199.86	1287902.65	данные отсутствуют	данные отсутствуют
157	739199.48	1287902.65	данные отсутствуют	данные отсутствуют
157	739199.48	1287902.65	данные отсутствуют	данные отсутствуют
158	739197.99	1287902.65	данные отсутствуют	данные отсутствуют
158	739197.99	1287902.65	данные отсутствуют	данные отсутствуют
159	739265.73	1287716.01	данные отсутствуют	данные отсутствуют
160	739265.73	1287716.39	данные отсутствуют	данные отсутствуют
161	739265.73	1287717.88	данные отсутствуют	данные отсутствуют
162	739265.73	1287718.25	данные отсутствуют	данные отсутствуют
163	739266.1	1287718.25	данные отсутствуют	данные отсутствуют
164	739267.59	1287718.25	данные отсутствуют	данные отсутствуют
165	739267.97	1287718.25	данные отсутствуют	данные отсутствуют
166	739267.97	1287717.88	данные отсутствуют	данные отсутствуют
167	739267.97	1287716.39	данные отсутствуют	данные отсутствуют
168	739267.97	1287716.01	данные отсутствуют	данные отсутствуют
Государственный регистратор				ФГИС ЕГРН
полное наименование должности			подпись	инициалы, фамилия

М.П.

Земельный участок				
(вид объекта недвижимости)				
Лист № _____ Раздела 4.2		Всего листов раздела 4.2 : _____		Всего разделов: _____
30.09.2021 № 99/2021/420699649				
Кадастровый номер:				02:22:000000:3826
Номер точки	Координаты, м		Описание закрепления на местности	Средняя квадратическая погрешность определения координат характерных точек границы части земельного участка, м
	X	Y		
1	2	3	4	5
169	739267.59	1287716.01	данные отсутствуют	данные отсутствуют
170	739266.1	1287716.01	данные отсутствуют	данные отсутствуют
171	739308.17	1287590.05	данные отсутствуют	данные отсутствуют
172	739310.61	1287594.73	данные отсутствуют	данные отсутствуют
173	739315.33	1287592.27	данные отсутствуют	данные отсутствуют
173	739315.33	1287592.27	данные отсутствуют	данные отсутствуют
174	739312.9	1287587.59	данные отсутствуют	данные отсутствуют
175	739317.18	1287567.09	данные отсутствуют	данные отсутствуют
176	739316.9	1287572.78	данные отсутствуют	данные отсутствуют
177	739322.71	1287573.07	данные отсутствуют	данные отсутствуют
177	739322.71	1287573.07	данные отсутствуют	данные отсутствуют
178	739323	1287567.38	данные отсутствуют	данные отсутствуют
178	739323	1287567.38	данные отсутствуют	данные отсутствуют
179	739387.22	1287379.99	данные отсутствуют	данные отсутствуют
180	739387.22	1287380.37	данные отсутствуют	данные отсутствуют
181	739387.22	1287381.86	данные отсутствуют	данные отсутствуют
182	739387.22	1287382.23	данные отсутствуют	данные отсутствуют
Государственный регистратор				ФГИС ЕГРН
полное наименование должности			подпись	инициалы, фамилия

М.П.

Выписка из Единого государственного реестра недвижимости об объекте недвижимости
Сведения о частях земельного участка

Земельный участок				
(вид объекта недвижимости)				
Лист № __ Раздела 4.2		Всего листов раздела 4.2 : __		Всего разделов: __
30.09.2021 № 99/2021/420699649				
Кадастровый номер:			02:22:000000:3826	
Номер точки	Координаты, м		Описание закрепления на местности	Средняя квадратическая погрешность определения координат характерных точек границы части земельного участка, м
	X	Y		
1	2	3	4	5
183	739387.59	1287382.23	данные отсутствуют	данные отсутствуют
184	739389.08	1287382.23	данные отсутствуют	данные отсутствуют
185	739389.46	1287382.23	данные отсутствуют	данные отсутствуют
186	739389.46	1287381.86	данные отсутствуют	данные отсутствуют
187	739389.46	1287380.37	данные отсутствуют	данные отсутствуют
188	739389.46	1287379.99	данные отсутствуют	данные отсутствуют
189	739389.08	1287379.99	данные отсутствуют	данные отсутствуют
190	739387.59	1287379.99	данные отсутствуют	данные отсутствуют
191	739455.68	1287192.85	данные отсутствуют	данные отсутствуют
192	739455.68	1287193.22	данные отсутствуют	данные отсутствуют
193	739455.68	1287194.71	данные отсутствуют	данные отсутствуют
194	739455.68	1287195.09	данные отсутствуют	данные отсутствуют
195	739456.05	1287195.09	данные отсутствуют	данные отсутствуют
196	739457.54	1287195.09	данные отсутствуют	данные отсутствуют
197	739457.92	1287195.09	данные отсутствуют	данные отсутствуют
198	739457.92	1287194.71	данные отсутствуют	данные отсутствуют
199	739457.92	1287193.22	данные отсутствуют	данные отсутствуют
Государственный регистратор			ФГИС ЕГРН	
полное наименование должности			подпись	
			инициалы, фамилия	

М.П.

Выписка из Единого государственного реестра недвижимости об объекте недвижимости
Сведения о частях земельного участка

Земельный участок				
(вид объекта недвижимости)				
Лист № __ Раздела 4.2		Всего листов раздела 4.2 : __		Всего разделов: __
30.09.2021 № 99/2021/420699649				
Кадастровый номер:			02:22:000000:3826	
Номер точки	Координаты, м		Описание закрепления на местности	Средняя квадратическая погрешность определения координат характерных точек границы части земельного участка, м
	X	Y		
1	2	3	4	5
200	739457.92	1287192.85	данные отсутствуют	данные отсутствуют
201	739457.54	1287192.85	данные отсутствуют	данные отсутствуют
202	739456.05	1287192.85	данные отсутствуют	данные отсутствуют
203	737616.87	1290858.83	данные отсутствуют	данные отсутствуют
204	737757.23	1290934.27	данные отсутствуют	данные отсутствуют
205	737756.8	1290934.6	данные отсутствуют	данные отсутствуют
205	737756.8	1290934.6	данные отсутствуют	данные отсутствуют
205	737756.8	1290934.6	данные отсутствуют	данные отсутствуют
206	737758.18	1290936.36	данные отсутствуют	данные отсутствуют
206	737758.18	1290936.36	данные отсутствуют	данные отсутствуют
206	737758.18	1290936.36	данные отсутствуют	данные отсутствуют
207	737759.38	1290935.42	данные отсутствуют	данные отсутствуют
208	737981.11	1291054.59	данные отсутствуют	данные отсутствуют
209	737984.61	1291055.95	данные отсутствуют	данные отсутствуют
210	737940.38	1291084.75	данные отсутствуют	данные отсутствуют
211	737693.06	1290951.94	данные отсутствуют	данные отсутствуют
212	737753.59	1290976.88	данные отсутствуют	данные отсутствуют
Государственный регистратор			ФГИС ЕГРН	
полное наименование должности			подпись	
			инициалы, фамилия	

М.П.

Земельный участок				
(вид объекта недвижимости)				
Лист № _____ Раздела 4.2		Всего листов раздела 4.2 : _____		Всего разделов: _____
30.09.2021 № 99/2021/420699649				
Кадастровый номер:			02:22:000000:3826	
Номер точки	Координаты, м		Описание закрепления на местности	Средняя квадратическая погрешность определения координат характерных точек границы части земельного участка, м
	X	Y		
1	2	3	4	5
212	737753.59	1290976.88	данные отсутствуют	данные отсутствуют
212	737753.59	1290976.88	данные отсутствуют	данные отсутствуют
212	737753.59	1290976.88	данные отсутствуют	данные отсутствуют
213	737752.51	1290978.84	данные отсутствуют	данные отсутствуют
213	737752.51	1290978.84	данные отсутствуют	данные отсутствуют
213	737752.51	1290978.84	данные отсутствуют	данные отсутствуют
213	737752.51	1290978.84	данные отсутствуют	данные отсутствуют
213	737752.51	1290978.84	данные отсутствуют	данные отсутствуют
214	737754.48	1290979.91	данные отсутствуют	данные отсутствуют
214	737754.48	1290979.91	данные отсутствуют	данные отсутствуют
214	737754.48	1290979.91	данные отсутствуют	данные отсутствуют
214	737754.48	1290979.91	данные отсутствуют	данные отсутствуют
215	737755.55	1290977.95	данные отсутствуют	данные отсутствуют
215	737755.55	1290977.95	данные отсутствуют	данные отсутствуют
215	737755.55	1290977.95	данные отсутствуют	данные отсутствуют
215	737755.55	1290977.95	данные отсутствуют	данные отсутствуют
216	737749.4	1290955.36	данные отсутствуют	данные отсутствуют
216	737749.4	1290955.36	данные отсутствуют	данные отсутствуют
Государственный регистратор				ФГИС ЕГРН
полное наименование должности			подпись	инициалы, фамилия

М.П.

Раздел 4.2

Выписка из Единого государственного реестра недвижимости об объекте недвижимости
Сведения о частях земельного участка

Земельный участок				
(вид объекта недвижимости)				
Лист № _____ Раздела 4.2		Всего листов раздела 4.2 : _____		Всего разделов: _____
30.09.2021 № 99/2021/420699649				
Кадастровый номер:			02:22:000000:3826	
Номер точки	Координаты, м		Описание закрепления на местности	Средняя квадратическая погрешность определения координат характерных точек границы части земельного участка, м
	X	Y		
1	2	3	4	5
216	737749.4	1290955.36	данные отсутствуют	данные отсутствуют
217	737749.4	1290957.54	данные отсутствуют	данные отсутствуют
217	737749.4	1290957.54	данные отсутствуют	данные отсутствуют
217	737749.4	1290957.54	данные отсутствуют	данные отсутствуют
218	737751.57	1290957.53	данные отсутствуют	данные отсутствуют
218	737751.57	1290957.53	данные отсутствуют	данные отсутствуют
218	737751.57	1290957.53	данные отсутствуют	данные отсутствуют
219	737751.57	1290955.37	данные отсутствуют	данные отсутствуют
219	737751.57	1290955.37	данные отсутствуют	данные отсутствуют
219	737751.57	1290955.37	данные отсутствуют	данные отсутствуют
220	735762.12	1289867.31	данные отсутствуют	данные отсутствуют
221	735911.54	1289947.23	данные отсутствуют	данные отсутствуют
222	735910.04	1289947.23	данные отсутствуют	данные отсутствуют
222	735910.04	1289947.23	данные отсутствуют	данные отсутствуют
223	735910.04	1289949.47	данные отсутствуют	данные отсутствуют
223	735910.04	1289949.47	данные отсутствуют	данные отсутствуют
224	735912.28	1289949.47	данные отсутствуют	данные отсутствуют
Государственный регистратор				ФГИС ЕГРН
полное наименование должности			подпись	инициалы, фамилия

М.П.

Выписка из Единого государственного реестра недвижимости об объекте недвижимости
Сведения о частях земельного участка

Земельный участок				
(вид объекта недвижимости)				
Лист № _____ Раздела 4.2		Всего листов раздела 4.2 : _____		Всего разделов: _____
30.09.2021 № 99/2021/420699649				
Кадастровый номер:			02:22:000000:3826	
Номер точки	Координаты, м		Описание закрепления на местности	Средняя квадратическая погрешность определения координат характерных точек границы части земельного участка, м
	X	Y		
1	2	3	4	5
224	735912.28	1289949.47	данные отсутствуют	данные отсутствуют
225	735912.28	1289947.63	данные отсутствуют	данные отсутствуют
226	736143.26	1290071.18	данные отсутствуют	данные отсутствуют
227	736141.96	1290071.18	данные отсутствуют	данные отсутствуют
227	736141.96	1290071.18	данные отсутствуют	данные отсутствуют
228	736141.96	1290073.42	данные отсутствуют	данные отсутствуют
228	736141.96	1290073.42	данные отсутствуют	данные отсутствуют
229	736144.2	1290073.42	данные отсутствуют	данные отсутствуют
229	736144.2	1290073.42	данные отсутствуют	данные отсутствуют
230	736144.2	1290071.68	данные отсутствуют	данные отсутствуют
231	736187.46	1290094.82	данные отсутствуют	данные отсутствуют
232	736393.81	1290203.41	данные отсутствуют	данные отсутствуют
233	736592.87	1290310.96	данные отсутствуют	данные отсутствуют
234	736618.55	1290324.66	данные отсутствуют	данные отсутствуют
235	736616.97	1290324.66	данные отсутствуют	данные отсутствуют
235	736616.97	1290324.66	данные отсутствуют	данные отсутствуют
236	736616.97	1290326.9	данные отсутствуют	данные отсутствуют
Государственный регистратор			ФГИС ЕГРН	
полное наименование должности			подпись	
			инициалы, фамилия	

М.П.

Выписка из Единого государственного реестра недвижимости об объекте недвижимости
Сведения о частях земельного участка

Земельный участок				
(вид объекта недвижимости)				
Лист № _____ Раздела 4.2		Всего листов раздела 4.2 : _____		Всего разделов: _____
30.09.2021 № 99/2021/420699649				
Кадастровый номер:			02:22:000000:3826	
Номер точки	Координаты, м		Описание закрепления на местности	Средняя квадратическая погрешность определения координат характерных точек границы части земельного участка, м
	X	Y		
1	2	3	4	5
236	736616.97	1290326.9	данные отсутствуют	данные отсутствуют
237	736619.21	1290326.9	данные отсутствуют	данные отсутствуют
237	736619.21	1290326.9	данные отсутствуют	данные отсутствуют
238	736619.21	1290325.01	данные отсутствуют	данные отсутствуют
239	736943.75	1290498.15	данные отсутствуют	данные отсутствуют
240	736986.72	1290549.3	данные отсутствуют	данные отсутствуют
240	736986.72	1290549.3	данные отсутствуют	данные отсутствуют
241	737030.23	1290596.85	данные отсутствуют	данные отсутствуют
242	736966.73	1290562.54	данные отсутствуют	данные отсутствуют
243	736571.14	1290351.5	данные отсутствуют	данные отсутствуют
244	736372.28	1290244.06	данные отсутствуют	данные отсутствуют
245	736165.98	1290135.49	данные отсутствуют	данные отсутствуют
246	735718.33	1289896.05	данные отсутствуют	данные отсутствуют
247	737006.47	1290577.42	данные отсутствуют	данные отсутствуют
247	737006.47	1290577.42	данные отсутствуют	данные отсутствуют
248	737005.42	1290579.4	данные отсутствуют	данные отсутствуют
248	737005.42	1290579.4	данные отсутствуют	данные отсутствуют
Государственный регистратор			ФГИС ЕГРН	
полное наименование должности			подпись	
			инициалы, фамилия	

М.П.

Земельный участок				
(вид объекта недвижимости)				
Лист № _____ Раздела 4.2		Всего листов раздела 4.2 : _____		Всего разделов: _____
30.09.2021 № 99/2021/420699649				
Кадастровый номер:			02:22:000000:3826	
Номер точки	Координаты, м		Описание закрепления на местности	Средняя квадратическая погрешность определения координат характерных точек границы части земельного участка, м
	X	Y		
1	2	3	4	5
249	737007.39	1290580.45	данные отсутствуют	данные отсутствуют
249	737007.39	1290580.45	данные отсутствуют	данные отсутствуют
250	737008.45	1290578.48	данные отсутствуют	данные отсутствуют
250	737008.45	1290578.48	данные отсутствуют	данные отсутствуют
251	736975.88	1290541.85	данные отсутствуют	данные отсутствуют
251	736975.88	1290541.85	данные отсутствуют	данные отсутствуют
252	736975.88	1290544.09	данные отсутствуют	данные отсутствуют
252	736975.88	1290544.09	данные отсутствуют	данные отсутствуют
253	736978.12	1290544.09	данные отсутствуют	данные отсутствуют
253	736978.12	1290544.09	данные отсутствуют	данные отсутствуют
254	736978.12	1290541.85	данные отсутствуют	данные отсутствуют
254	736978.12	1290541.85	данные отсутствуют	данные отсутствуют
255	736807.62	1290471.51	данные отсутствуют	данные отсутствуют
255	736807.62	1290471.51	данные отсутствуют	данные отсутствуют
256	736806.56	1290473.48	данные отсутствуют	данные отсутствуют
256	736806.56	1290473.48	данные отсутствуют	данные отсутствуют
257	736808.54	1290474.54	данные отсутствуют	данные отсутствуют
Государственный регистратор			ФГИС ЕГРН	
полное наименование должности			подпись	
			инициалы, фамилия	

М.П.

Раздел 4.2

Выписка из Единого государственного реестра недвижимости об объекте недвижимости
Сведения о частях земельного участка

Земельный участок				
(вид объекта недвижимости)				
Лист № _____ Раздела 4.2		Всего листов раздела 4.2 : _____		Всего разделов: _____
30.09.2021 № 99/2021/420699649				
Кадастровый номер:			02:22:000000:3826	
Номер точки	Координаты, м		Описание закрепления на местности	Средняя квадратическая погрешность определения координат характерных точек границы части земельного участка, м
	X	Y		
1	2	3	4	5
257	736808.54	1290474.54	данные отсутствуют	данные отсутствуют
258	736809.59	1290472.57	данные отсутствуют	данные отсутствуют
258	736809.59	1290472.57	данные отсутствуют	данные отсутствуют
259	736843.81	1290446.12	данные отсутствуют	данные отсутствуют
259	736843.81	1290446.12	данные отсутствуют	данные отсутствуют
260	736843.81	1290448.36	данные отсутствуют	данные отсутствуют
260	736843.81	1290448.36	данные отсутствуют	данные отсутствуют
261	736846.05	1290448.36	данные отсутствуют	данные отсутствуют
261	736846.05	1290448.36	данные отсутствуют	данные отсутствуют
262	736846.05	1290446.12	данные отсутствуют	данные отсутствуют
262	736846.05	1290446.12	данные отсутствуют	данные отсутствуют
263	736782.93	1290438.81	данные отсутствуют	данные отсутствуют
263	736782.93	1290438.81	данные отсутствуют	данные отсутствуют
264	736782.93	1290441.05	данные отсутствуют	данные отсутствуют
264	736782.93	1290441.05	данные отсутствуют	данные отсутствуют
265	736785.17	1290441.05	данные отсутствуют	данные отсутствуют
265	736785.17	1290441.05	данные отсутствуют	данные отсутствуют
Государственный регистратор			ФГИС ЕГРН	
полное наименование должности			подпись	
			инициалы, фамилия	

М.П.

Выписка из Единого государственного реестра недвижимости об объекте недвижимости
Сведения о частях земельного участка

Земельный участок				
(вид объекта недвижимости)				
Лист № __ Раздела 4.2		Всего листов раздела 4.2 : __		Всего разделов: __
30.09.2021 № 99/2021/420699649				
Кадастровый номер:			02:22:000000:3826	
Номер точки	Координаты, м		Описание закрепления на местности	Средняя квадратическая погрешность определения координат характерных точек границы части земельного участка, м
	X	Y		
1	2	3	4	5
266	736785.17	1290438.81	данные отсутствуют	данные отсутствуют
266	736785.17	1290438.81	данные отсутствуют	данные отсутствуют
267	736609.25	1290365.47	данные отсутствуют	данные отсутствуют
267	736609.25	1290365.47	данные отсутствуют	данные отсутствуют
268	736608.19	1290367.44	данные отсутствуют	данные отсутствуют
268	736608.19	1290367.44	данные отсутствуют	данные отсутствуют
269	736610.17	1290368.49	данные отсутствуют	данные отсутствуют
269	736610.17	1290368.49	данные отсутствуют	данные отсутствуют
270	736611.22	1290366.52	данные отсутствуют	данные отсутствуют
270	736611.22	1290366.52	данные отсутствуют	данные отсутствуют
271	736580.59	1290330.35	данные отсутствуют	данные отсутствуют
271	736580.59	1290330.35	данные отсутствуют	данные отсутствуют
272	736580.59	1290332.59	данные отсутствуют	данные отсутствуют
272	736580.59	1290332.59	данные отсутствуют	данные отсутствуют
273	736582.83	1290332.59	данные отсутствуют	данные отсутствуют
273	736582.83	1290332.59	данные отсутствуют	данные отсутствуют
274	736582.83	1290330.35	данные отсутствуют	данные отсутствуют
Государственный регистратор			ФГИС ЕГРН	
полное наименование должности			подпись	
			инициалы, фамилия	

М.П.

Выписка из Единого государственного реестра недвижимости об объекте недвижимости
Сведения о частях земельного участка

Земельный участок				
(вид объекта недвижимости)				
Лист № __ Раздела 4.2		Всего листов раздела 4.2 : __		Всего разделов: __
30.09.2021 № 99/2021/420699649				
Кадастровый номер:			02:22:000000:3826	
Номер точки	Координаты, м		Описание закрепления на местности	Средняя квадратическая погрешность определения координат характерных точек границы части земельного участка, м
	X	Y		
1	2	3	4	5
274	736582.83	1290330.35	данные отсутствуют	данные отсутствуют
275	736410.4	1290259.2	данные отсутствуют	данные отсутствуют
275	736410.4	1290259.2	данные отсутствуют	данные отсутствуют
276	736409.35	1290261.18	данные отсутствуют	данные отсутствуют
276	736409.35	1290261.18	данные отсутствуют	данные отсутствуют
277	736411.33	1290262.23	данные отсутствуют	данные отсутствуют
277	736411.33	1290262.23	данные отсутствуют	данные отсутствуют
278	736412.38	1290260.25	данные отсутствуют	данные отсутствуют
278	736412.38	1290260.25	данные отсутствуют	данные отсутствуют
279	736381.77	1290224.17	данные отсутствуют	данные отсутствуют
280	736381.77	1290226.41	данные отсутствуют	данные отсутствуют
280	736381.77	1290226.41	данные отсутствуют	данные отсутствуют
281	736384.01	1290226.41	данные отсутствуют	данные отсутствуют
282	736384.01	1290224.17	данные отсутствуют	данные отсутствуют
282	736384.01	1290224.17	данные отсутствуют	данные отсутствуют
283	736382.89	1290199.86	данные отсутствуют	данные отсутствуют
283	736382.89	1290199.86	данные отсутствуют	данные отсутствуют
Государственный регистратор			ФГИС ЕГРН	
полное наименование должности			подпись	
			инициалы, фамилия	

М.П.

Земельный участок				
(вид объекта недвижимости)				
Лист № _____ Раздела 4.2		Всего листов раздела 4.2 : _____		Всего разделов: _____
30.09.2021 № 99/2021/420699649				
Кадастровый номер:			02:22:000000:3826	
Номер точки	Координаты, м		Описание закрепления на местности	Средняя квадратическая погрешность определения координат характерных точек границы части земельного участка, м
	X	Y		
1	2	3	4	5
284	736382.89	1290202.1	данные отсутствуют	данные отсутствуют
284	736382.89	1290202.1	данные отсутствуют	данные отсутствуют
285	736385.13	1290202.1	данные отсутствуют	данные отсутствуют
285	736385.13	1290202.1	данные отсутствуют	данные отсутствуют
286	736385.13	1290199.86	данные отсутствуют	данные отсутствуют
286	736385.13	1290199.86	данные отсутствуют	данные отсутствуют
287	736211.45	1290153.13	данные отсутствуют	данные отсутствуют
287	736211.45	1290153.13	данные отсутствуют	данные отсутствуют
288	736210.4	1290155.1	данные отсутствуют	данные отсутствуют
288	736210.4	1290155.1	данные отсутствуют	данные отсутствуют
289	736212.37	1290156.15	данные отсутствуют	данные отсутствуют
289	736212.37	1290156.15	данные отсутствуют	данные отсутствуют
290	736213.42	1290154.18	данные отсутствуют	данные отсутствуют
290	736213.42	1290154.18	данные отсутствуют	данные отсутствуют
291	736174.67	1290113.72	данные отсутствуют	данные отсутствуют
291	736174.67	1290113.72	данные отсутствуют	данные отсутствуют
292	736174.67	1290115.96	данные отсутствуют	данные отсутствуют
Государственный регистратор				ФГИС ЕГРН
полное наименование должности			подпись	инициалы, фамилия

М.П.

Раздел 4.2

Выписка из Единого государственного реестра недвижимости об объекте недвижимости
Сведения о частях земельного участка

Земельный участок				
(вид объекта недвижимости)				
Лист № _____ Раздела 4.2		Всего листов раздела 4.2 : _____		Всего разделов: _____
30.09.2021 № 99/2021/420699649				
Кадастровый номер:			02:22:000000:3826	
Номер точки	Координаты, м		Описание закрепления на местности	Средняя квадратическая погрешность определения координат характерных точек границы части земельного участка, м
	X	Y		
1	2	3	4	5
292	736174.67	1290115.96	данные отсутствуют	данные отсутствуют
293	736176.91	1290115.96	данные отсутствуют	данные отсутствуют
293	736176.91	1290115.96	данные отсутствуют	данные отсутствуют
294	736176.91	1290113.72	данные отсутствуют	данные отсутствуют
294	736176.91	1290113.72	данные отсутствуют	данные отсутствуют
295	736003.86	1290042.17	данные отсутствуют	данные отсутствуют
295	736003.86	1290042.17	данные отсутствуют	данные отсутствуют
296	736002.81	1290044.15	данные отсутствуют	данные отсутствуют
296	736002.81	1290044.15	данные отсутствуют	данные отсутствуют
297	736004.78	1290045.2	данные отсутствуют	данные отсутствуют
297	736004.78	1290045.2	данные отсутствуют	данные отсутствуют
298	736005.84	1290043.23	данные отсутствуют	данные отсутствуют
298	736005.84	1290043.23	данные отсутствуют	данные отсутствуют
299	735977.22	1290007.71	данные отсутствуют	данные отсутствуют
299	735977.22	1290007.71	данные отсутствуют	данные отсутствуют
300	735977.22	1290009.95	данные отсутствуют	данные отсутствуют
301	735979.46	1290009.95	данные отсутствуют	данные отсутствуют
Государственный регистратор				ФГИС ЕГРН
полное наименование должности			подпись	инициалы, фамилия

М.П.

Выписка из Единого государственного реестра недвижимости об объекте недвижимости
Сведения о частях земельного участка

Земельный участок				
(вид объекта недвижимости)				
Лист № _____ Раздела 4.2		Всего листов раздела 4.2 : _____		Всего разделов: _____
30.09.2021 № 99/2021/420699649				
Кадастровый номер:			02:22:000000:3826	
Номер точки	Координаты, м		Описание закрепления на местности	Средняя квадратическая погрешность определения координат характерных точек границы части земельного участка, м
	X	Y		
1	2	3	4	5
301	735979.46	1290009.95	данные отсутствуют	данные отсутствуют
302	735979.46	1290007.71	данные отсутствуют	данные отсутствуют
302	735979.46	1290007.71	данные отсутствуют	данные отсутствуют
303	735805.1	1289935.98	данные отсутствуют	данные отсутствуют
303	735805.1	1289935.98	данные отсутствуют	данные отсутствуют
304	735804.04	1289937.95	данные отсутствуют	данные отсутствуют
304	735804.04	1289937.95	данные отсутствуют	данные отсутствуют
305	735806.02	1289939.01	данные отсутствуют	данные отсутствуют
305	735806.02	1289939.01	данные отсутствуют	данные отсутствуют
306	735807.07	1289937.04	данные отсутствуют	данные отсутствуют
306	735807.07	1289937.04	данные отсутствуют	данные отсутствуют
307	735778.59	1289901.77	данные отсутствуют	данные отсутствуют
307	735778.59	1289901.77	данные отсутствуют	данные отсутствуют
308	735778.59	1289904.01	данные отсутствуют	данные отсутствуют
309	735780.83	1289904.01	данные отсутствуют	данные отсутствуют
309	735780.83	1289904.01	данные отсутствуют	данные отсутствуют
310	735780.83	1289901.77	данные отсутствуют	данные отсутствуют
Государственный регистратор			ФГИС ЕГРН	
полное наименование должности			подпись	
			инициалы, фамилия	

М.П.

Выписка из Единого государственного реестра недвижимости об объекте недвижимости
Сведения о частях земельного участка

Земельный участок				
(вид объекта недвижимости)				
Лист № _____ Раздела 4.2		Всего листов раздела 4.2 : _____		Всего разделов: _____
30.09.2021 № 99/2021/420699649				
Кадастровый номер:			02:22:000000:3826	
Номер точки	Координаты, м		Описание закрепления на местности	Средняя квадратическая погрешность определения координат характерных точек границы части земельного участка, м
	X	Y		
1	2	3	4	5
310	735780.83	1289901.77	данные отсутствуют	данные отсутствуют
311	734774.89	1289340.28	данные отсутствуют	данные отсутствуют
312	734933.15	1289425.6	данные отсутствуют	данные отсутствуют
313	734933.15	1289427.04	данные отсутствуют	данные отсутствуют
313	734933.15	1289427.04	данные отсутствуют	данные отсутствуют
314	734935.39	1289427.04	данные отсутствуют	данные отсутствуют
314	734935.39	1289427.04	данные отсутствуют	данные отсутствуют
315	734935.39	1289426.81	данные отсутствуют	данные отсутствуют
316	734968.18	1289444.49	данные отсутствуют	данные отсутствуют
317	735173.8	1289552.62	данные отсутствуют	данные отсутствуют
318	735172.32	1289552.62	данные отсутствуют	данные отсутствуют
318	735172.32	1289552.62	данные отсутствуют	данные отсутствуют
319	735172.32	1289554.86	данные отсутствуют	данные отсутствуют
319	735172.32	1289554.86	данные отсутствуют	данные отсутствуют
320	735174.56	1289554.86	данные отсутствуют	данные отсутствуют
320	735174.56	1289554.86	данные отсутствуют	данные отсутствуют
321	735174.56	1289553.02	данные отсутствуют	данные отсутствуют
Государственный регистратор			ФГИС ЕГРН	
полное наименование должности			подпись	
			инициалы, фамилия	

М.П.

Земельный участок				
(вид объекта недвижимости)				
Лист №		Раздела 4.2		Всего листов раздела 4.2 : ____
				Всего разделов: ____
				Всего листов выписки: ____
30.09.2021 № 99/2021/420699649				
Кадастровый номер:				02:22:000000:3826
Номер точки	Координаты, м		Описание закрепления на местности	Средняя квадратическая погрешность определения координат характерных точек границы части земельного участка, м
	X	Y		
1	2	3	4	5
322	735398.66	1289672.89	данные отсутствуют	данные отсутствуют
323	735397.05	1289672.89	данные отсутствуют	данные отсутствуют
323	735397.05	1289672.89	данные отсутствуют	данные отсутствуют
324	735397.05	1289675.13	данные отсутствуют	данные отсутствуют
324	735397.05	1289675.13	данные отсутствуют	данные отсутствуют
325	735399.29	1289675.13	данные отсутствуют	данные отсутствуют
325	735399.29	1289675.13	данные отсутствуют	данные отсутствуют
326	735399.29	1289673.23	данные отсутствуют	данные отсутствуют
327	735496.09	1289725.01	данные отсутствуют	данные отсутствуют
328	735514.59	1289787.07	данные отсутствуют	данные отсутствуют
329	735152.75	1289593.53	данные отсутствуют	данные отсутствуют
330	734946.65	1289485.15	данные отсутствуют	данные отсутствуют
331	734764.31	1289386.84	данные отсутствуют	данные отсутствуют
332	735376.81	1289707.04	данные отсутствуют	данные отсутствуют
332	735376.81	1289707.04	данные отсутствуют	данные отсутствуют
333	735375.75	1289709.01	данные отсутствуют	данные отсутствуют
333	735375.75	1289709.01	данные отсутствуют	данные отсутствуют
Государственный регистратор				ФГИС ЕГРН
полное наименование должности			подпись	инициалы, фамилия

М.П.

Земельный участок				
(вид объекта недвижимости)				
Лист №		Раздела 4.2		Всего листов раздела 4.2 : ____
				Всего разделов: ____
				Всего листов выписки: ____
30.09.2021 № 99/2021/420699649				
Кадастровый номер:				02:22:000000:3826
Номер точки	Координаты, м		Описание закрепления на местности	Средняя квадратическая погрешность определения координат характерных точек границы части земельного участка, м
	X	Y		
1	2	3	4	5
334	735377.72	1289710.07	данные отсутствуют	данные отсутствуют
334	735377.72	1289710.07	данные отсутствуют	данные отсутствуют
335	735378.78	1289708.1	данные отсутствуют	данные отсутствуют
335	735378.78	1289708.1	данные отсутствуют	данные отсутствуют
336	735381.68	1289689.28	данные отсутствуют	данные отсутствуют
336	735381.68	1289689.28	данные отсутствуют	данные отсутствуют
337	735381.68	1289691.52	данные отсутствуют	данные отсутствуют
337	735381.68	1289691.52	данные отсутствуют	данные отсутствуют
338	735383.92	1289691.52	данные отсутствуют	данные отсутствуют
338	735383.92	1289691.52	данные отсутствуют	данные отсутствуют
339	735383.92	1289689.28	данные отсутствуют	данные отсутствуют
339	735383.92	1289689.28	данные отсутствуют	данные отсутствуют
340	735178.74	1289600.94	данные отсутствуют	данные отсутствуют
340	735178.74	1289600.94	данные отсутствуют	данные отсутствуют
341	735177.68	1289602.91	данные отсутствуют	данные отсутствуют
341	735177.68	1289602.91	данные отсутствуют	данные отсутствуют
342	735179.65	1289603.97	данные отсутствуют	данные отсутствуют
Государственный регистратор				ФГИС ЕГРН
полное наименование должности			подпись	инициалы, фамилия

М.П.

Выписка из Единого государственного реестра недвижимости об объекте недвижимости
Сведения о частях земельного участка

Земельный участок				
(вид объекта недвижимости)				
Лист № _____ Раздела 4.2		Всего листов раздела 4.2 : _____		Всего разделов: _____
30.09.2021 № 99/2021/420699649				
Кадастровый номер:			02:22:000000:3826	
Номер точки	Координаты, м		Описание закрепления на местности	Средняя квадратическая погрешность определения координат характерных точек границы части земельного участка, м
	X	Y		
1	2	3	4	5
342	735179.65	1289603.97	данные отсутствуют	данные отсутствуют
343	735180.71	1289602	данные отсутствуют	данные отсутствуют
343	735180.71	1289602	данные отсутствуют	данные отсутствуют
344	735163.26	1289573.29	данные отсутствуют	данные отсутствуют
345	735163.26	1289575.53	данные отсутствуют	данные отсутствуют
345	735163.26	1289575.53	данные отсутствуют	данные отсутствуют
346	735165.5	1289575.53	данные отсутствуют	данные отсутствуют
347	735165.5	1289573.29	данные отсутствуют	данные отсутствуют
347	735165.5	1289573.29	данные отсутствуют	данные отсутствуют
348	734966.89	1289487.48	данные отсутствуют	данные отсутствуют
348	734966.89	1289487.48	данные отсутствуют	данные отсутствуют
349	734965.84	1289489.45	данные отсутствуют	данные отсутствуют
349	734965.84	1289489.45	данные отсутствуют	данные отсутствуют
350	734967.81	1289490.51	данные отсутствуют	данные отсутствуют
350	734967.81	1289490.51	данные отсутствуют	данные отсутствуют
351	734968.86	1289488.53	данные отсутствуют	данные отсутствуют
351	734968.86	1289488.53	данные отсутствуют	данные отсутствуют
Государственный регистратор				ФГИС ЕГРН
полное наименование должности			подпись	инициалы, фамилия

М.П.

Выписка из Единого государственного реестра недвижимости об объекте недвижимости
Сведения о частях земельного участка

Земельный участок				
(вид объекта недвижимости)				
Лист № _____ Раздела 4.2		Всего листов раздела 4.2 : _____		Всего разделов: _____
30.09.2021 № 99/2021/420699649				
Кадастровый номер:			02:22:000000:3826	
Номер точки	Координаты, м		Описание закрепления на местности	Средняя квадратическая погрешность определения координат характерных точек границы части земельного участка, м
	X	Y		
1	2	3	4	5
352	734956.67	1289462.67	данные отсутствуют	данные отсутствуют
353	734956.67	1289464.91	данные отсутствуют	данные отсутствуют
353	734956.67	1289464.91	данные отсутствуют	данные отсутствуют
354	734958.91	1289464.91	данные отсутствуют	данные отсутствуют
355	734958.91	1289462.67	данные отсутствуют	данные отсутствуют
356	737769.95	1290915.76	данные отсутствуют	данные отсутствуют
357	738006.96	1291041.4	данные отсутствуют	данные отсутствуют
358	737962.89	1291070.09	данные отсутствуют	данные отсутствуют
359	737750.55	1290957.53	данные отсутствуют	данные отсутствуют
360	737749.4	1290956.93	данные отсутствуют	данные отсутствуют
361	737748.37	1290956.38	данные отсутствуют	данные отсутствуют
362	737656.59	1290907.38	данные отсутствуют	данные отсутствуют
363	737580.8	1290814.76	данные отсутствуют	данные отсутствуют
364	737759.94	1290934.98	данные отсутствуют	данные отсутствуют
364	737759.94	1290934.98	данные отсутствуют	данные отсутствуют
365	737758.56	1290933.22	данные отсутствуют	данные отсутствуют
365	737758.56	1290933.22	данные отсутствуют	данные отсутствуют
Государственный регистратор				ФГИС ЕГРН
полное наименование должности			подпись	инициалы, фамилия

М.П.

Земельный участок				
(вид объекта недвижимости)				
Лист № _____ Раздела 4.2		Всего листов раздела 4.2 : _____		Всего разделов: _____
30.09.2021 № 99/2021/420699649				
Кадастровый номер:			02:22:000000:3826	
Номер точки	Координаты, м		Описание закрепления на местности	Средняя квадратическая погрешность определения координат характерных точек границы части земельного участка, м
	X	Y		
1	2	3	4	5
366	735783.09	1289853.55	данные отсутствуют	данные отсутствуют
367	735922.76	1289927.95	данные отсутствуют	данные отсутствуют
368	736153.6	1290052.41	данные отсутствуют	данные отсутствуют
369	736394.98	1290178.74	данные отсутствуют	данные отсутствуют
370	736628.58	1290305.85	данные отсутствуют	данные отсутствуют
371	736906.41	1290453.69	данные отсутствуют	данные отсутствуют
372	736985.53	1290547.89	данные отсутствуют	данные отсутствуют
373	736978.12	1290543.94	данные отсутствуют	данные отсутствуют
374	736975.88	1290542.75	данные отсутствуют	данные отсутствуют
375	736784.75	1290441.05	данные отсутствуют	данные отсутствуют
376	736782.93	1290440.08	данные отсутствуют	данные отсутствуют
377	736606.88	1290346.4	данные отсутствуют	данные отсутствуют
378	736581.5	1290332.59	данные отсутствуют	данные отсутствуют
379	736580.59	1290332.1	данные отсутствуют	данные отсутствуют
380	736384.01	1290225.14	данные отсутствуют	данные отсутствуют
381	736382.23	1290224.17	данные отсутствуют	данные отсутствуют
382	736373.48	1290219.41	данные отсутствуют	данные отсутствуют
Государственный регистратор			ФГИС ЕГРН	
полное наименование должности			подпись	
			инициалы, фамилия	

М.П.

Земельный участок				
(вид объекта недвижимости)				
Лист № _____ Раздела 4.2		Всего листов раздела 4.2 : _____		Всего разделов: _____
30.09.2021 № 99/2021/420699649				
Кадастровый номер:			02:22:000000:3826	
Номер точки	Координаты, м		Описание закрепления на местности	Средняя квадратическая погрешность определения координат характерных точек границы части земельного участка, м
	X	Y		
1	2	3	4	5
383	736175.82	1290115.96	данные отсутствуют	данные отсутствуют
384	736174.67	1290115.36	данные отсутствуют	данные отсутствуют
385	736132.14	1290093.1	данные отсутствуют	данные отсутствуют
386	735977.93	1290009.95	данные отсутствуют	данные отсутствуют
387	735977.22	1290009.57	данные отсутствуют	данные отсутствуют
388	735901.09	1289968.52	данные отсутствуют	данные отсутствуют
389	735779.99	1289904.01	данные отсутствуют	данные отсутствуют
390	735778.59	1289903.27	данные отсутствуют	данные отсутствуют
391	735739.26	1289882.32	данные отсутствуют	данные отсутствуют
392	736619.21	1290324.66	данные отсутствуют	данные отсутствуют
393	736144.2	1290071.18	данные отсутствуют	данные отсутствуют
394	735912.28	1289947.23	данные отсутствуют	данные отсутствуют
395	734780.25	1289316.68	данные отсутствуют	данные отсутствуют
396	734945.18	1289402.34	данные отсутствуют	данные отсутствуют
397	735497.81	1289700.31	данные отсутствуют	данные отсутствуют
398	735492.41	1289712.65	данные отсутствуют	данные отсутствуют
399	735505.55	1289756.74	данные отсутствуют	данные отсутствуют
Государственный регистратор			ФГИС ЕГРН	
полное наименование должности			подпись	
			инициалы, фамилия	

М.П.

Выписка из Единого государственного реестра недвижимости об объекте недвижимости
Сведения о частях земельного участка

Земельный участок				
(вид объекта недвижимости)				
Лист № __ Раздела 4.2		Всего листов раздела 4.2 : __		Всего разделов: __
30.09.2021 № 99/2021/420699649				
Кадастровый номер:			02:22:000000:3826	
Номер точки	Координаты, м		Описание закрепления на местности	Средняя квадратическая погрешность определения координат характерных точек границы части земельного участка, м
	X	Y		
1	2	3	4	5
400	735383.92	1289691.16	данные отсутствуют	данные отсутствуют
401	735381.68	1289689.95	данные отсутствуют	данные отсутствуют
402	735165.5	1289573.39	данные отсутствуют	данные отсутствуют
403	735165.31	1289573.29	данные отсутствуют	данные отсутствуют
404	734923.82	1289443.08	данные отсутствуют	данные отсутствуют
405	734769.72	1289363.04	данные отсутствуют	данные отсутствуют
406	735399.29	1289672.89	данные отсутствуют	данные отсутствуют
407	735174.56	1289552.62	данные отсутствуют	данные отсутствуют
408	734933.15	1289424.8	данные отсутствуют	данные отсутствуют
409	734935.39	1289424.8	данные отсутствуют	данные отсутствуют
410	737656.43	1290907.18	данные отсутствуют	данные отсутствуют
411	737749.4	1290956.72	данные отсутствуют	данные отсутствуют
412	737750.93	1290957.53	данные отсутствуют	данные отсутствуют
413	737962.57	1291070.3	данные отсутствуют	данные отсутствуют
414	737930.03	1291091.49	данные отсутствуют	данные отсутствуют
415	737709.62	1290974.05	данные отсутствуют	данные отсутствуют
416	737709.45	1290972.4	данные отсутствуют	данные отсутствуют
Государственный регистратор				ФГИС ЕГРН
полное наименование должности			подпись	инициалы, фамилия

М.П.

Выписка из Единого государственного реестра недвижимости об объекте недвижимости
Сведения о частях земельного участка

Земельный участок				
(вид объекта недвижимости)				
Лист № __ Раздела 4.2		Всего листов раздела 4.2 : __		Всего разделов: __
30.09.2021 № 99/2021/420699649				
Кадастровый номер:			02:22:000000:3826	
Номер точки	Координаты, м		Описание закрепления на местности	Средняя квадратическая погрешность определения координат характерных точек границы части земельного участка, м
	X	Y		
1	2	3	4	5
416	737709.45	1290972.4	данные отсутствуют	данные отсутствуют
417	737709.06	1290971.96	данные отсутствуют	данные отсутствуют
417	737709.06	1290971.96	данные отсутствуют	данные отсутствуют
418	737709.3	1290971.78	данные отсутствуют	данные отсутствуют
418	737709.3	1290971.78	данные отсутствуют	данные отсутствуют
419	735738.78	1289882.63	данные отсутствуют	данные отсутствуют
420	735814.15	1289923.24	данные отсутствуют	данные отсутствуют
421	736174.67	1290115.33	данные отсутствуют	данные отсутствуют
422	736175.85	1290115.96	данные отсутствуют	данные отсутствуют
423	736381.77	1290225.68	данные отсутствуют	данные отсутствуют
424	736383.14	1290226.41	данные отсутствуют	данные отсутствуют
425	736580.59	1290331.62	данные отсутствуют	данные отсутствуют
426	736582.42	1290332.59	данные отсутствуют	данные отсутствуют
427	736618.34	1290351.73	данные отсутствуют	данные отсутствуют
428	736782.93	1290440.54	данные отсутствуют	данные отсутствуют
429	736783.87	1290441.05	данные отсутствуют	данные отсутствуют
430	736817.08	1290458.97	данные отсутствуют	данные отсутствуют
Государственный регистратор				ФГИС ЕГРН
полное наименование должности			подпись	инициалы, фамилия

М.П.

Земельный участок				
(вид объекта недвижимости)				
Лист № _____ Раздела 4.2		Всего листов раздела 4.2 : _____		Всего разделов: _____
30.09.2021 № 99/2021/420699649				
Кадастровый номер:				02:22:000000:3826
Номер точки	Координаты, м		Описание закрепления на местности	Средняя квадратическая погрешность определения координат характерных точек границы части земельного участка, м
	X	Y		
1	2	3	4	5
431	736975.88	1290542.19	данные отсутствуют	данные отсутствуют
432	736978.12	1290543.37	данные отсутствуют	данные отсутствуют
433	736984.58	1290546.75	данные отсутствуют	данные отсутствуют
434	737053.78	1290622.59	данные отсутствуют	данные отсутствуют
435	736998.45	1290592.41	данные отсутствуют	данные отсутствуют
436	736801.21	1290489.04	данные отсутствуют	данные отсутствуют
437	736602.33	1290381.73	данные отсутствуют	данные отсутствуют
438	735798.09	1289953.21	данные отсутствуют	данные отсутствуют
439	735706.47	1289903.83	данные отсутствуют	данные отсутствуют
440	734769.52	1289363.92	данные отсутствуют	данные отсутствуют
441	734956.67	1289464	данные отсутствуют	данные отсутствуют
442	734958.37	1289464.91	данные отсутствуют	данные отсутствуют
443	735163.26	1289574.48	данные отсутствуют	данные отсутствуют
444	735165.23	1289575.53	данные отсутствуют	данные отсутствуют
445	735187.11	1289587.23	данные отсутствуют	данные отсутствуют
446	735381.68	1289690.24	данные отсутствуют	данные отсутствуют
447	735383.92	1289691.42	данные отсутствуют	данные отсутствуют
Государственный регистратор				ФГИС ЕГРН
полное наименование должности			подпись	инициалы, фамилия

М.П.

Земельный участок				
(вид объекта недвижимости)				
Лист № _____ Раздела 4.2		Всего листов раздела 4.2 : _____		Всего разделов: _____
30.09.2021 № 99/2021/420699649				
Кадастровый номер:				02:22:000000:3826
Номер точки	Координаты, м		Описание закрепления на местности	Средняя квадратическая погрешность определения координат характерных точек границы части земельного участка, м
	X	Y		
1	2	3	4	5
448	735386.5	1289692.79	данные отсутствуют	данные отсутствуют
449	735505.62	1289756.98	данные отсутствуют	данные отсутствуют
450	735518.69	1289800.83	данные отсутствуют	данные отсутствуют
451	735517.42	1289801.96	данные отсутствуют	данные отсутствуют
452	735370.55	1289722.81	данные отсутствуют	данные отсутствуют
453	735171.16	1289617.25	данные отсутствуют	данные отсутствуют
454	734761.7	1289398.3	данные отсутствуют	данные отсутствуют
455	739484.77	1287196.7	данные отсутствуют	данные отсутствуют
456	739531.22	1287203.55	данные отсутствуют	данные отсутствуют
457	739031.25	1288581.66	данные отсутствуют	данные отсутствуют
458	738964.25	1288761.07	данные отсутствуют	данные отсутствуют
459	738924.86	1288871.92	данные отсутствуют	данные отсутствуют
460	738877.49	1288867.87	данные отсутствуют	данные отсутствуют
461	738921	1288745.42	данные отсутствуют	данные отсутствуют
462	738988.02	1288565.94	данные отсутствуют	данные отсутствуют
463	738942.74	1288752.26	данные отсутствуют	данные отсутствуют
463	738942.74	1288752.26	данные отсутствуют	данные отсутствуют
Государственный регистратор				ФГИС ЕГРН
полное наименование должности			подпись	инициалы, фамилия

М.П.

Выписка из Единого государственного реестра недвижимости об объекте недвижимости
Сведения о частях земельного участка

Земельный участок				
(вид объекта недвижимости)				
Лист № _____ Раздела 4.2		Всего листов раздела 4.2 : _____		Всего разделов: _____
30.09.2021 № 99/2021/420699649				
Кадастровый номер:			02:22:000000:3826	
Номер точки	Координаты, м		Описание закрепления на местности	Средняя квадратическая погрешность определения координат характерных точек границы части земельного участка, м
	X	Y		
1	2	3	4	5
464	738942.74	1288754.5	данные отсутствуют	данные отсутствуют
464	738942.74	1288754.5	данные отсутствуют	данные отсутствуют
465	738944.98	1288754.5	данные отсутствуют	данные отсутствуют
466	738944.98	1288752.26	данные отсутствуют	данные отсутствуют
467	739007.96	1288572.83	данные отсутствуют	данные отсутствуют
467	739007.96	1288572.83	данные отсутствуют	данные отсутствуют
468	739007.96	1288575.07	данные отсутствуют	данные отсутствуют
468	739007.96	1288575.07	данные отсутствуют	данные отсутствуют
469	739010.2	1288575.07	данные отсутствуют	данные отсутствуют
470	739010.2	1288572.83	данные отсутствуют	данные отсутствуют
471	739070.8	1288399.78	данные отсутствуют	данные отсутствуют
471	739070.8	1288399.78	данные отсутствуют	данные отсутствуют
472	739070.8	1288402.02	данные отсутствуют	данные отсутствуют
472	739070.8	1288402.02	данные отсутствуют	данные отсутствуют
473	739073.04	1288402.02	данные отсутствуют	данные отсутствуют
474	739073.04	1288399.78	данные отсутствуют	данные отсутствуют
475	739133.49	1288226.95	данные отсутствуют	данные отсутствуют
Государственный регистратор			ФГИС ЕГРН	
полное наименование должности			подпись	
			инициалы, фамилия	

М.П.

Выписка из Единого государственного реестра недвижимости об объекте недвижимости
Сведения о частях земельного участка

Земельный участок				
(вид объекта недвижимости)				
Лист № _____ Раздела 4.2		Всего листов раздела 4.2 : _____		Всего разделов: _____
30.09.2021 № 99/2021/420699649				
Кадастровый номер:			02:22:000000:3826	
Номер точки	Координаты, м		Описание закрепления на местности	Средняя квадратическая погрешность определения координат характерных точек границы части земельного участка, м
	X	Y		
1	2	3	4	5
475	739133.49	1288226.95	данные отсутствуют	данные отсутствуют
476	739133.49	1288229.19	данные отсутствуют	данные отсутствуют
476	739133.49	1288229.19	данные отсутствуют	данные отсутствуют
477	739135.73	1288229.19	данные отсутствуют	данные отсутствуют
478	739135.73	1288226.95	данные отсутствуют	данные отсутствуют
479	739196.09	1288054.45	данные отсутствуют	данные отсутствуют
479	739196.09	1288054.45	данные отсутствуют	данные отсутствуют
480	739196.09	1288056.69	данные отсутствуют	данные отсутствуют
480	739196.09	1288056.69	данные отсутствуют	данные отсутствуют
481	739198.33	1288056.69	данные отсутствуют	данные отсутствуют
482	739198.33	1288054.45	данные отсутствуют	данные отсутствуют
483	739259	1287881.02	данные отсутствуют	данные отсутствуют
483	739259	1287881.02	данные отсутствуют	данные отсутствуют
484	739259	1287883.26	данные отсутствуют	данные отсутствуют
484	739259	1287883.26	данные отсутствуют	данные отсутствуют
485	739261.24	1287883.26	данные отсутствуют	данные отсутствуют
486	739261.24	1287881.02	данные отсутствуют	данные отсутствуют
Государственный регистратор			ФГИС ЕГРН	
полное наименование должности			подпись	
			инициалы, фамилия	

М.П.

Земельный участок				
(вид объекта недвижимости)				
Лист № _____ Раздела <u>4.2</u>		Всего листов раздела <u>4.2</u> : _____		Всего разделов: _____
30.09.2021 № 99/2021/420699649				
Кадастровый номер:			02:22:000000:3826	
Номер точки	Координаты, м		Описание закрепления на местности	Средняя квадратическая погрешность определения координат характерных точек границы части земельного участка, м
	X	Y		
1	2	3	4	5
487	739321.83	1287708.54	данные отсутствуют	данные отсутствуют
487	739321.83	1287708.54	данные отсутствуют	данные отсутствуют
487	739321.83	1287708.54	данные отсутствуют	данные отсутствуют
488	739321.83	1287710.78	данные отсутствуют	данные отсутствуют
488	739321.83	1287710.78	данные отсутствуют	данные отсутствуют
489	739324.07	1287710.78	данные отсутствуют	данные отсутствуют
489	739324.07	1287710.78	данные отсутствуют	данные отсутствуют
490	739324.07	1287708.54	данные отсутствуют	данные отсутствуют
490	739324.07	1287708.54	данные отсутствуют	данные отсутствуют
491	739384.64	1287528.28	данные отсутствуют	данные отсутствуют
491	739384.64	1287528.28	данные отсутствуют	данные отсутствуют
491	739384.64	1287528.28	данные отсутствуют	данные отсутствуют
492	739384.94	1287534.82	данные отсутствуют	данные отсутствуют
492	739384.94	1287534.82	данные отсутствуют	данные отсутствуют
492	739384.94	1287534.82	данные отсутствуют	данные отсутствуют
493	739390.86	1287534.55	данные отсутствуют	данные отсутствуют
493	739390.86	1287534.55	данные отсутствуют	данные отсутствуют
Государственный регистратор				ФГИС ЕГРН
полное наименование должности			подпись	инициалы, фамилия

М.П.

Раздел 4.2

Выписка из Единого государственного реестра недвижимости об объекте недвижимости
Сведения о частях земельного участка

Земельный участок				
(вид объекта недвижимости)				
Лист № _____ Раздела <u>4.2</u>		Всего листов раздела <u>4.2</u> : _____		Всего разделов: _____
30.09.2021 № 99/2021/420699649				
Кадастровый номер:			02:22:000000:3826	
Номер точки	Координаты, м		Описание закрепления на местности	Средняя квадратическая погрешность определения координат характерных точек границы части земельного участка, м
	X	Y		
1	2	3	4	5
494	739390.57	1287528.01	данные отсутствуют	данные отсутствуют
494	739390.57	1287528.01	данные отсутствуют	данные отсутствуют
495	739462.82	1287319.78	данные отсутствуют	данные отсутствуют
495	739462.82	1287319.78	данные отсутствуют	данные отсутствуют
496	739462.82	1287322.02	данные отсутствуют	данные отсутствуют
496	739462.82	1287322.02	данные отсутствуют	данные отсутствуют
497	739465.06	1287322.02	данные отсутствуют	данные отсутствуют
497	739465.06	1287322.02	данные отсутствуют	данные отсутствуют
498	739465.06	1287319.78	данные отсутствуют	данные отсутствуют
498	739465.06	1287319.78	данные отсутствуют	данные отсутствуют
499	738578.89	1290605.01	данные отсутствуют	данные отсутствуют
500	737715.86	1291033.17	данные отсутствуют	данные отсутствуют
501	737710.26	1290980.13	данные отсутствуют	данные отсутствуют
502	738548.04	1290564.49	данные отсутствуют	данные отсутствуют
503	737506.27	1291117.08	данные отсутствуют	данные отсутствуют
503	737506.27	1291117.08	данные отсутствуют	данные отсутствуют
504	737345.68	1291232.01	данные отсутствуют	данные отсутствуют
Государственный регистратор				ФГИС ЕГРН
полное наименование должности			подпись	инициалы, фамилия

М.П.

Выписка из Единого государственного реестра недвижимости об объекте недвижимости
Сведения о частях земельного участка

Земельный участок				
(вид объекта недвижимости)				
Лист №		Раздела 4.2		Всего листов раздела 4.2 : ____
				Всего разделов: ____
				Всего листов выписки: ____
30.09.2021 № 99/2021/420699649				
Кадастровый номер:				02:22:000000:3826
Номер точки	Координаты, м		Описание закрепления на местности	Средняя квадратическая погрешность определения координат характерных точек границы части земельного участка, м
	X	Y		
1	2	3	4	5
505	737143.32	1291348.25	данные отсутствуют	данные отсутствуют
506	737104.87	1291370.46	данные отсутствуют	данные отсутствуют
507	737070.93	1291332.33	данные отсутствуют	данные отсутствуют
508	737118.37	1291304.93	данные отсутствуют	данные отсутствуют
509	737485.29	1291094.16	данные отсутствуют	данные отсутствуют
510	737129.85	1291325.49	данные отсутствуют	данные отсутствуют
510	737129.85	1291325.49	данные отсутствуют	данные отсутствуют
511	737129.76	1291327.49	данные отсутствуют	данные отсутствуют
511	737129.76	1291327.49	данные отсутствуют	данные отсутствуют
512	737131.75	1291327.59	данные отсутствуют	данные отсутствуют
512	737131.75	1291327.59	данные отсутствуют	данные отсутствуют
513	737131.85	1291325.59	данные отсутствуют	данные отсутствуют
513	737131.85	1291325.59	данные отсутствуют	данные отсутствуют
514	734515.91	1290479.81	данные отсутствуют	данные отсутствуют
515	734518.96	1290481.04	данные отсутствуют	данные отсутствуют
516	734778.47	1290603.11	данные отсутствуют	данные отсутствуют
517	734510.53	1290503.59	данные отсутствуют	данные отсутствуют
Государственный регистратор				ФГИС ЕГРН
полное наименование должности			подпись	инициалы, фамилия

М.П.

Выписка из Единого государственного реестра недвижимости об объекте недвижимости
Сведения о частях земельного участка

Земельный участок				
(вид объекта недвижимости)				
Лист №		Раздела 4.2		Всего листов раздела 4.2 : ____
				Всего разделов: ____
				Всего листов выписки: ____
30.09.2021 № 99/2021/420699649				
Кадастровый номер:				02:22:000000:3826
Номер точки	Координаты, м		Описание закрепления на местности	Средняя квадратическая погрешность определения координат характерных точек границы части земельного участка, м
	X	Y		
1	2	3	4	5
517	734510.53	1290503.59	данные отсутствуют	данные отсутствуют
518	734510.56	1290503.36	данные отсутствуют	данные отсутствуют
518	734510.56	1290503.36	данные отсутствуют	данные отсутствуют
519	739497.88	1287198.64	данные отсутствуют	данные отсутствуют
520	739108.69	1288274.58	данные отсутствуют	данные отсутствуют
521	738894.01	1288869.28	данные отсутствуют	данные отсутствуют
522	738863.09	1288866.64	данные отсутствуют	данные отсутствуют
523	739080.49	1288264.36	данные отсутствуют	данные отсутствуют
524	739467.59	1287194.17	данные отсутствуют	данные отсутствуют
525	733865.85	1286439.01	данные отсутствуют	данные отсутствуют
525	733865.85	1286439.01	данные отсутствуют	данные отсутствуют
526	733893.3	1286479.15	данные отсутствуют	данные отсутствуют
526	733893.3	1286479.15	данные отсутствуют	данные отсутствуют
527	733888.36	1286483.19	данные отсутствуют	данные отсутствуют
528	733886.81	1286474.14	данные отсутствуют	данные отсутствуют
529	733863.56	1286440.19	данные отсутствуют	данные отсутствуют
530	739501.99	1287199.24	данные отсутствуют	данные отсутствуют
Государственный регистратор				ФГИС ЕГРН
полное наименование должности			подпись	инициалы, фамилия

М.П.

Земельный участок				
(вид объекта недвижимости)				
Лист № _____ Раздела 4.2		Всего листов раздела 4.2 : _____		Всего разделов: _____
30.09.2021 № 99/2021/420699649				
Кадастровый номер:				02:22:000000:3826
Номер точки	Координаты, м		Описание закрепления на местности	Средняя квадратическая погрешность определения координат характерных точек границы части земельного участка, м
	X	Y		
1	2	3	4	5
531	739552.42	1287206.68	данные отсутствуют	данные отсутствуют
532	739468.59	1287448.94	данные отсутствуют	данные отсутствуют
533	739318.18	1287829.44	данные отсутствуют	данные отсутствуют
534	739234.21	1287899.06	данные отсутствуют	данные отсутствуют
535	739089.39	1288052.7	данные отсутствуют	данные отсутствуют
536	739045.08	1288109.05	данные отсутствуют	данные отсутствуют
537	739092.42	1287976.64	данные отсутствуют	данные отсутствуют
538	739199.49	1287863.05	данные отсутствуют	данные отсутствуют
539	739276.89	1287797.23	данные отсутствуют	данные отсутствуют
540	739421.89	1287430.83	данные отсутствуют	данные отсутствуют
541	738918.84	1288269.57	данные отсутствуют	данные отсутствуют
542	738779.79	1288446.38	данные отсутствуют	данные отсутствуют
543	738604.54	1288645.81	данные отсутствуют	данные отсутствуют
544	738501.67	1288758.21	данные отсутствуют	данные отсутствуют
545	738473.31	1288749.67	данные отсутствуют	данные отсутствуют
545	738473.31	1288749.67	данные отсутствуют	данные отсутствуют
546	738461.73	1288727.67	данные отсутствуют	данные отсутствуют
Государственный регистратор				ФГИС ЕГРН
полное наименование должности			подпись	инициалы, фамилия

М.П.

Земельный участок				
(вид объекта недвижимости)				
Лист № _____ Раздела 4.2		Всего листов раздела 4.2 : _____		Всего разделов: _____
30.09.2021 № 99/2021/420699649				
Кадастровый номер:				02:22:000000:3826
Номер точки	Координаты, м		Описание закрепления на местности	Средняя квадратическая погрешность определения координат характерных точек границы части земельного участка, м
	X	Y		
1	2	3	4	5
547	738568.84	1288610.79	данные отсутствуют	данные отсутствуют
548	738743.17	1288412.19	данные отсутствуют	данные отсутствуют
549	738971.4	1288121.98	данные отсутствуют	данные отсутствуют
550	737771.61	1289407.09	данные отсутствуют	данные отсутствуют
551	737786.93	1289433.62	данные отсутствуют	данные отсутствуют
552	737561	1289612.46	данные отсутствуют	данные отсутствуют
553	737349.74	1289745.53	данные отсутствуют	данные отсутствуют
554	737433.41	1289853.7	данные отсутствуют	данные отсутствуют
555	737549.27	1289982.78	данные отсутствуют	данные отсутствуют
556	737781.13	1290253.46	данные отсутствуют	данные отсутствуют
557	737952.37	1290493.09	данные отсутствуют	данные отсутствуют
558	738081.31	1290672.4	данные отсутствуют	данные отсутствуют
559	738235.82	1290892.36	данные отсутствуют	данные отсутствуют
560	738169.11	1290935.82	данные отсутствуют	данные отсутствуют
561	737997.95	1290720.31	данные отсутствуют	данные отсутствуют
562	737708.27	1290336.45	данные отсутствуют	данные отсутствуют
563	737543.21	1290112.31	данные отсутствуют	данные отсутствуют
Государственный регистратор				ФГИС ЕГРН
полное наименование должности			подпись	инициалы, фамилия

М.П.

Выписка из Единого государственного реестра недвижимости об объекте недвижимости
Сведения о частях земельного участка

Земельный участок				
(вид объекта недвижимости)				
Лист №		Раздела 4.2		Всего листов раздела 4.2 : ____
				Всего разделов: ____
				Всего листов выписки: ____
30.09.2021 № 99/2021/420699649				
Кадастровый номер:			02:22:000000:3826	
Номер точки	Координаты, м		Описание закрепления на местности	Средняя квадратическая погрешность определения координат характерных точек границы части земельного участка, м
	X	Y		
1	2	3	4	5
564	737484.5	1290023.26	данные отсутствуют	данные отсутствуют
565	737397.68	1289902.04	данные отсутствуют	данные отсутствуют
566	737284.47	1289755.99	данные отсутствуют	данные отсутствуют
567	737251.21	1289773.62	данные отсутствуют	данные отсутствуют
568	737240.45	1289759.16	данные отсутствуют	данные отсутствуют
569	737251.39	1289750.6	данные отсутствуют	данные отсутствуют
570	737258.51	1289752.88	данные отсутствуют	данные отсутствуют
571	737310.42	1289709.16	данные отсутствуют	данные отсутствуют
572	737317.93	1289704.99	данные отсутствуют	данные отсутствуют
573	737318.73	1289705.96	данные отсутствуют	данные отсутствуют
574	737337.73	1289694	данные отсутствуют	данные отсутствуют
575	737560.63	1289570.27	данные отсутствуют	данные отсутствуют
576	737585.11	1289545.41	данные отсутствуют	данные отсутствуют
577	737651.73	1289488.48	данные отсутствуют	данные отсутствуют
578	735839.01	1287188.49	данные отсутствуют	данные отсутствуют
579	735840.51	1287190.51	данные отсутствуют	данные отсутствуют
580	735911.82	1287289.51	данные отсутствуют	данные отсутствуют
Государственный регистратор				ФГИС ЕГРН
полное наименование должности			подпись	инициалы, фамилия

М.П.

Выписка из Единого государственного реестра недвижимости об объекте недвижимости
Сведения о частях земельного участка

Земельный участок				
(вид объекта недвижимости)				
Лист №		Раздела 4.2		Всего листов раздела 4.2 : ____
				Всего разделов: ____
				Всего листов выписки: ____
30.09.2021 № 99/2021/420699649				
Кадастровый номер:			02:22:000000:3826	
Номер точки	Координаты, м		Описание закрепления на местности	Средняя квадратическая погрешность определения координат характерных точек границы части земельного участка, м
	X	Y		
1	2	3	4	5
580	735911.82	1287289.51	данные отсутствуют	данные отсутствуют
581	736076.4	1287510.38	данные отсутствуют	данные отсутствуют
582	736152.99	1287616.1	данные отсутствуют	данные отсутствуют
582	736152.99	1287616.1	данные отсутствуют	данные отсутствуют
583	736295.32	1287814.26	данные отсутствуют	данные отсутствуют
583	736295.32	1287814.26	данные отсутствуют	данные отсутствуют
584	736364.59	1287905.01	данные отсутствуют	данные отсутствуют
584	736364.59	1287905.01	данные отсутствуют	данные отсутствуют
585	736374.33	1287917.24	данные отсутствуют	данные отсутствуют
585	736374.33	1287917.24	данные отсутствуют	данные отсутствуют
586	736381	1287925.5	данные отсутствуют	данные отсутствуют
586	736381	1287925.5	данные отсутствуют	данные отсутствуют
587	736383.14	1287927.84	данные отсутствуют	данные отсутствуют
587	736383.14	1287927.84	данные отсутствуют	данные отсутствуют
588	736348.6	1287973.36	данные отсутствуют	данные отсутствуют
589	735788.12	1287196.37	данные отсутствуют	данные отсутствуют
590	735386.08	1286651	данные отсутствуют	данные отсутствуют
Государственный регистратор				ФГИС ЕГРН
полное наименование должности			подпись	инициалы, фамилия

М.П.

Земельный участок				
(вид объекта недвижимости)				
Лист № _____ Раздела 4.2		Всего листов раздела 4.2 : _____		Всего разделов: _____
30.09.2021 № 99/2021/420699649				
Кадастровый номер:			02:22:000000:3826	
Номер точки	Координаты, м		Описание закрепления на местности	Средняя квадратическая погрешность определения координат характерных точек границы части земельного участка, м
	X	Y		
1	2	3	4	5
591	735398.8	1286595.01	данные отсутствуют	данные отсутствуют
591	735398.8	1286595.01	данные отсутствуют	данные отсутствуют
591	735398.8	1286595.01	данные отсутствуют	данные отсутствуют
592	734896.78	1285908.41	данные отсутствуют	данные отсутствуют
592	734896.78	1285908.41	данные отсутствуют	данные отсутствуют
593	735335.77	1286536.06	данные отсутствуют	данные отсутствуют
593	735335.77	1286536.06	данные отсутствуют	данные отсутствуют
593	735335.77	1286536.06	данные отсутствуют	данные отсутствуют
594	735327.63	1286571.72	данные отсутствуют	данные отсутствуют
595	735102.17	1286265.88	данные отсутствуют	данные отсутствуют
596	734881.74	1285958.56	данные отсутствуют	данные отсутствуют
597	734349.23	1286240.72	данные отсутствуют	данные отсутствуют
598	734155.1	1286350.54	данные отсутствуют	данные отсутствуют
599	733936.9	1286402.44	данные отсутствуют	данные отсутствуют
600	734131.86	1286306.25	данные отсутствуют	данные отсутствуют
601	734213.13	1286260.27	данные отсутствуют	данные отсутствуют
602	734838.44	1285988.01	данные отсутствуют	данные отсутствуют
Государственный регистратор				ФГИС ЕГРН
полное наименование должности			подпись	инициалы, фамилия

М.П.

Земельный участок				
(вид объекта недвижимости)				
Лист № _____ Раздела 4.2		Всего листов раздела 4.2 : _____		Всего разделов: _____
30.09.2021 № 99/2021/420699649				
Кадастровый номер:			02:22:000000:3826	
Номер точки	Координаты, м		Описание закрепления на местности	Средняя квадратическая погрешность определения координат характерных точек границы части земельного участка, м
	X	Y		
1	2	3	4	5
603	734923.52	1286015.17	данные отсутствуют	данные отсутствуют
604	734957.25	1285994.87	данные отсутствуют	данные отсутствуют
605	734959.55	1285998.15	данные отсутствуют	данные отсутствуют
606	734924.04	1286019.53	данные отсутствуют	данные отсутствуют
607	734837.56	1285991.93	данные отсутствуют	данные отсутствуют
608	734824.28	1285990.19	данные отсутствуют	данные отсутствуют
609	734813.84	1285992.67	данные отсутствуют	данные отсутствуют
610	734711.93	1286044.59	данные отсутствуют	данные отсутствуют
611	734504.14	1286154.82	данные отсутствуют	данные отсутствуют
612	734331.25	1286251.24	данные отсутствуют	данные отсутствуют
613	734149.84	1286351.01	данные отсутствуют	данные отсутствуют
614	734040.69	1286404.86	данные отсутствуют	данные отсутствуют
615	733947.29	1286451.85	данные отсутствуют	данные отсутствуют
616	733902.36	1286474.28	данные отсутствуют	данные отсутствуют
617	733888.47	1286483.83	данные отсутствуют	данные отсутствуют
618	733887.73	1286479.48	данные отсутствуют	данные отсутствуют
619	733900.32	1286470.82	данные отсутствуют	данные отсутствуют
Государственный регистратор				ФГИС ЕГРН
полное наименование должности			подпись	инициалы, фамилия

М.П.

Выписка из Единого государственного реестра недвижимости об объекте недвижимости
Сведения о частях земельного участка

Земельный участок				
(вид объекта недвижимости)				
Лист № ___ Раздела 4.2		Всего листов раздела 4.2 : ___		Всего разделов: ___
30.09.2021 № 99/2021/420699649				
Кадастровый номер:			02:22:000000:3826	
Номер точки	Координаты, м		Описание закрепления на местности	Средняя квадратическая погрешность определения координат характерных точек границы части земельного участка, м
	X	Y		
1	2	3	4	5
620	733945.49	1286448.27	данные отсутствуют	данные отсутствуют
621	734038.92	1286401.28	данные отсутствуют	данные отсутствуют
622	734148	1286347.47	данные отсутствуют	данные отсутствуют
623	734329.32	1286247.74	данные отсутствуют	данные отсутствуют
624	734502.23	1286151.3	данные отсутствуют	данные отсутствуют
625	734710.09	1286041.05	данные отсутствуют	данные отсутствуют
626	734812.45	1285988.89	данные отсутствуют	данные отсутствуют
627	734824.06	1285986.13	данные отсутствуют	данные отсутствуют
628	739112.4	1287920.74	данные отсутствуют	данные отсутствуют
629	739205.78	1287962.66	данные отсутствуют	данные отсутствуют
630	739418.48	1288057.39	данные отсутствуют	данные отсутствуют
631	739416.84	1288061.03	данные отсутствуют	данные отсутствуют
632	739204.14	1287966.3	данные отсутствуют	данные отсутствуют
633	739111.05	1287924.52	данные отсутствуют	данные отсутствуют
634	738423.77	1287617.26	данные отсутствуют	данные отсутствуют
635	738436.04	1287625.84	данные отсутствуют	данные отсутствуют
636	738648.9	1287716.84	данные отсутствуют	данные отсутствуют
Государственный регистратор			ФГИС ЕГРН	
полное наименование должности			подпись	
			инициалы, фамилия	

М.П.

Выписка из Единого государственного реестра недвижимости об объекте недвижимости
Сведения о частях земельного участка

Земельный участок				
(вид объекта недвижимости)				
Лист № ___ Раздела 4.2		Всего листов раздела 4.2 : ___		Всего разделов: ___
30.09.2021 № 99/2021/420699649				
Кадастровый номер:			02:22:000000:3826	
Номер точки	Координаты, м		Описание закрепления на местности	Средняя квадратическая погрешность определения координат характерных точек границы части земельного участка, м
	X	Y		
1	2	3	4	5
637	738866.58	1287810.38	данные отсутствуют	данные отсутствуют
638	739052.62	1287893.9	данные отсутствуют	данные отсутствуют
639	739051.27	1287897.68	данные отсутствуют	данные отсутствуют
640	738864.98	1287814.06	данные отсутствуют	данные отсутствуют
641	738647.34	1287720.52	данные отсутствуют	данные отсутствуют
642	738434.08	1287629.36	данные отсутствуют	данные отсутствуют
643	738421.64	1287620.66	данные отсутствуют	данные отсутствуют
644	737121.47	1286830.14	данные отсутствуют	данные отсутствуют
645	737139.76	1286843.12	данные отсутствуют	данные отсутствуют
646	737304.64	1286908.6	данные отсутствуют	данные отсутствуют
647	737327.26	1286917.62	данные отсутствуют	данные отсутствуют
648	737340.32	1286922.78	данные отсутствуют	данные отсутствуют
649	737350.66	1286926.68	данные отсутствуют	данные отсутствуют
650	737506.42	1287029.28	данные отсутствуют	данные отсутствуют
651	737505.69	1287033.61	данные отсутствуют	данные отсутствуют
652	737348.82	1286930.28	данные отсутствуют	данные отсутствуют
653	737338.88	1286926.5	данные отсутствуют	данные отсутствуют
Государственный регистратор			ФГИС ЕГРН	
полное наименование должности			подпись	
			инициалы, фамилия	

М.П.

Земельный участок				
(вид объекта недвижимости)				
Лист № _____ Раздела 4.2		Всего листов раздела 4.2 : _____		Всего разделов: _____
30.09.2021 № 99/2021/420699649				
Кадастровый номер:			02:22:000000:3826	
Номер точки	Координаты, м		Описание закрепления на местности	Средняя квадратическая погрешность определения координат характерных точек границы части земельного участка, м
	X	Y		
1	2	3	4	5
654	737325.78	1286921.34	данные отсутствуют	данные отсутствуют
655	737303.16	1286912.32	данные отсутствуют	данные отсутствуют
656	737137.84	1286846.68	данные отсутствуют	данные отсутствуют
657	737120.07	1286834.06	данные отсутствуют	данные отсутствуют
658	738795.63	1288806.74	данные отсутствуют	данные отсутствуют
659	738850.23	1288822.77	данные отсутствуют	данные отсутствуют
660	738869.89	1288827.83	данные отсутствуют	данные отсутствуют
661	738898.31	1288834.46	данные отсутствуют	данные отсутствуют
662	738908.43	1288835.77	данные отсутствуют	данные отсутствуют
663	738942.48	1288839.99	данные отсутствуют	данные отсутствуют
664	738957.75	1288841.86	данные отсутствуют	данные отсутствуют
665	739064.06	1288852.78	данные отсутствуют	данные отсутствуют
666	739050.74	1288882.69	данные отсутствуют	данные отсутствуют
667	738782.72	1288842.84	данные отсутствуют	данные отсутствуют
668	738447.98	1288698.79	данные отсутствуют	данные отсутствуют
669	738505.78	1288719.57	данные отсутствуют	данные отсутствуют
670	738589.17	1288745.36	данные отсутствуют	данные отсутствуют
Государственный регистратор			ФГИС ЕГРН	
полное наименование должности			подпись	
			инициалы, фамилия	

М.П.

Раздел 4.2

Выписка из Единого государственного реестра недвижимости об объекте недвижимости
Сведения о частях земельного участка

Земельный участок				
(вид объекта недвижимости)				
Лист № _____ Раздела 4.2		Всего листов раздела 4.2 : _____		Всего разделов: _____
30.09.2021 № 99/2021/420699649				
Кадастровый номер:			02:22:000000:3826	
Номер точки	Координаты, м		Описание закрепления на местности	Средняя квадратическая погрешность определения координат характерных точек границы части земельного участка, м
	X	Y		
1	2	3	4	5
671	738624.07	1288755.8	данные отсутствуют	данные отсутствуют
672	738709.42	1288781.43	данные отсутствуют	данные отсутствуют
673	738733.99	1288788.64	данные отсутствуют	данные отсутствуют
674	738721.28	1288824.34	данные отсутствуют	данные отсутствуют
675	738446.23	1288698.24	данные отсутствуют	данные отсутствуют
676	735980.62	1287255.05	данные отсутствуют	данные отсутствуют
677	735992.04	1287270.43	данные отсутствуют	данные отсутствуют
678	736013.21	1287298.93	данные отсутствуют	данные отсутствуют
679	735972.79	1287283.07	данные отсутствуют	данные отсутствуют
680	735522.11	1286761.25	данные отсутствуют	данные отсутствуют
681	735522.11	1286761.72	данные отсутствуют	данные отсутствуют
682	735522.88	1286764.94	данные отсутствуют	данные отсутствуют
683	735524.63	1286767.69	данные отсутствуют	данные отсутствуют
684	735527.79	1286769.53	данные отсутствуют	данные отсутствуют
685	735528.33	1286769.64	данные отсутствуют	данные отсутствуют
686	735536.84	1286781.11	данные отсутствуют	данные отсутствуют
687	735552.9	1286804.22	данные отсутствуют	данные отсутствуют
Государственный регистратор			ФГИС ЕГРН	
полное наименование должности			подпись	
			инициалы, фамилия	

М.П.

Выписка из Единого государственного реестра недвижимости об объекте недвижимости
Сведения о частях земельного участка

Земельный участок				
(вид объекта недвижимости)				
Лист № _____ Раздела 4.2		Всего листов раздела 4.2 : _____		Всего разделов: _____
30.09.2021 № 99/2021/420699649				
Кадастровый номер:			02:22:000000:3826	
Номер точки	Координаты, м		Описание закрепления на местности	Средняя квадратическая погрешность определения координат характерных точек границы части земельного участка, м
	X	Y		
1	2	3	4	5
688	735702.1	1287005.83	данные отсутствуют	данные отсутствуют
689	735849.56	1287204.07	данные отсутствуют	данные отсутствуют
690	735874.15	1287237.22	данные отсутствуют	данные отсутствуют
691	736016.33	1287429.77	данные отсутствуют	данные отсутствуют
692	736016.17	1287430.98	данные отсутствуют	данные отсутствуют
693	736016.72	1287434.75	данные отсутствуют	данные отсутствуют
694	736020.05	1287438.22	данные отсутствуют	данные отсутствуют
695	736022.98	1287439.17	данные отсутствуют	данные отсутствуют
696	736023.48	1287439.36	данные отсутствуют	данные отсутствуют
697	736076.32	1287510.27	данные отсутствуют	данные отсутствуют
698	736353.1	1287967.43	данные отсутствуют	данные отсутствуют
699	736345.02	1287960.71	данные отсутствуют	данные отсутствуют
700	736343.04	1287958.07	данные отсутствуют	данные отсутствуют
701	736335.32	1287948.52	данные отсутствуют	данные отсутствуют
702	736325.16	1287935.76	данные отсутствуют	данные отсутствуют
703	736255.13	1287844.02	данные отсутствуют	данные отсутствуют
704	736112.44	1287645.36	данные отсутствуют	данные отсутствуют
Государственный регистратор				ФГИС ЕГРН
полное наименование должности			подпись	инициалы, фамилия

М.П.

Выписка из Единого государственного реестра недвижимости об объекте недвижимости
Сведения о частях земельного участка

Земельный участок				
(вид объекта недвижимости)				
Лист № _____ Раздела 4.2		Всего листов раздела 4.2 : _____		Всего разделов: _____
30.09.2021 № 99/2021/420699649				
Кадастровый номер:			02:22:000000:3826	
Номер точки	Координаты, м		Описание закрепления на местности	Средняя квадратическая погрешность определения координат характерных точек границы части земельного участка, м
	X	Y		
1	2	3	4	5
705	735994.44	1287482.48	данные отсутствуют	данные отсутствуют
706	735967.99	1287447.11	данные отсутствуют	данные отсутствуют
707	735939.57	1287409.3	данные отсутствуют	данные отсутствуют
708	735809.43	1287233.9	данные отсутствуют	данные отсутствуют
709	735661.95	1287035.62	данные отсутствуют	данные отсутствуют
710	735512.27	1286833.37	данные отсутствуют	данные отсутствуют
711	735494.74	1286808.14	данные отсутствуют	данные отсутствуют
712	735475.08	1286780.02	данные отсутствуют	данные отсутствуют
713	735399.04	1286675.84	данные отсутствуют	данные отсутствуют
714	735384.71	1286657	данные отсутствуют	данные отсутствуют
715	735325.97	1286579.01	данные отсутствуют	данные отсутствуют
716	735292.95	1286533.53	данные отсутствуют	данные отсутствуют
717	735264.17	1286492.56	данные отсутствуют	данные отсутствуют
718	735192.14	1286387.76	данные отсутствуют	данные отсутствуют
719	735168.86	1286355.6	данные отсутствуют	данные отсутствуют
720	735099.12	1286258.03	данные отсутствуют	данные отсутствуют
721	734990.92	1286107.65	данные отсутствуют	данные отсутствуют
Государственный регистратор				ФГИС ЕГРН
полное наименование должности			подпись	инициалы, фамилия

М.П.

Земельный участок				
(вид объекта недвижимости)				
Лист № _____ Раздела 4.2		Всего листов раздела 4.2 : _____		Всего разделов: _____
30.09.2021 № 99/2021/420699649				
Кадастровый номер:			02:22:000000:3826	
Номер точки	Координаты, м		Описание закрепления на местности	Средняя квадратическая погрешность определения координат характерных точек границы части земельного участка, м
	X	Y		
1	2	3	4	5
722	734934.66	1286024.5	данные отсутствуют	данные отсутствуют
723	734914.77	1285995.58	данные отсутствуют	данные отсутствуют
724	734887.97	1285956.92	данные отсутствуют	данные отсутствуют
725	734881.37	1285947.72	данные отсутствуют	данные отсутствуют
726	734855.27	1285929.77	данные отсутствуют	данные отсутствуют
727	738574.25	1290598.91	данные отсутствуют	данные отсутствуют
728	737832.53	1290961.18	данные отсутствуют	данные отсутствуют
729	738578	1290603.83	данные отсутствуют	данные отсутствуют
730	738579.14	1290605.33	данные отсутствуют	данные отсутствуют
730	738579.14	1290605.33	данные отсутствуют	данные отсутствуют
731	738580.96	1290606.84	данные отсутствуют	данные отсутствуют
732	737714.7	1291022.22	данные отсутствуют	данные отсутствуют
733	737713.88	1291014.46	данные отсутствуют	данные отсутствуют
734	738571.78	1290595.66	данные отсутствуют	данные отсутствуют
735	735408.82	1286608.52	данные отсутствуют	данные отсутствуют
736	735402.51	1286635.78	данные отсутствуют	данные отсутствуют
737	735402.36	1286636.44	данные отсутствуют	данные отсутствуют
Государственный регистратор			ФГИС ЕГРН	
полное наименование должности			подпись	
			инициалы, фамилия	

М.П.

Земельный участок				
(вид объекта недвижимости)				
Лист № _____ Раздела 4.2		Всего листов раздела 4.2 : _____		Всего разделов: _____
30.09.2021 № 99/2021/420699649				
Кадастровый номер:			02:22:000000:3826	
Номер точки	Координаты, м		Описание закрепления на местности	Средняя квадратическая погрешность определения координат характерных точек границы части земельного участка, м
	X	Y		
1	2	3	4	5
738	735370.4	1286766.55	данные отсутствуют	данные отсутствуют
739	735343.77	1286883.82	данные отсутствуют	данные отсутствуют
740	735302.3	1287066.08	данные отсутствуют	данные отсутствуют
741	735260.21	1287251.03	данные отсутствуют	данные отсутствуют
742	735248.26	1287308.6	данные отсутствуют	данные отсутствуют
743	735248.06	1287309.52	данные отсутствуют	данные отсутствуют
744	735220.02	1287432.93	данные отсутствуют	данные отсутствуют
745	735219.97	1287433.15	данные отсутствуют	данные отсутствуют
746	735193.17	1287548.69	данные отсутствуют	данные отсутствуют
747	735193.04	1287549.23	данные отсутствуют	данные отсутствуют
748	735164.63	1287665.81	данные отсутствуют	данные отсутствуют
749	735140.3	1287770.31	данные отсутствуют	данные отсутствуют
750	735108.1	1287917.89	данные отсутствуют	данные отсутствуют
751	735107.86	1287918.93	данные отсутствуют	данные отсутствуют
752	735093.32	1287979.34	данные отсутствуют	данные отсутствуют
753	735069.89	1288084.38	данные отсутствуют	данные отсутствуют
754	735069.83	1288084.63	данные отсутствуют	данные отсутствуют
Государственный регистратор			ФГИС ЕГРН	
полное наименование должности			подпись	
			инициалы, фамилия	

М.П.

Выписка из Единого государственного реестра недвижимости об объекте недвижимости
Сведения о частях земельного участка

Земельный участок				
(вид объекта недвижимости)				
Лист №		Раздела 4.2		Всего листов раздела 4.2 : ____
				Всего разделов: ____
				Всего листов выписки: ____
30.09.2021 № 99/2021/420699649				
Кадастровый номер:			02:22:000000:3826	
Номер точки	Координаты, м		Описание закрепления на местности	Средняя квадратическая погрешность определения координат характерных точек границы части земельного участка, м
	X	Y		
1	2	3	4	5
755	735060.06	1288127.39	данные отсутствуют	данные отсутствуют
756	735031.82	1288251.62	данные отсутствуют	данные отсутствуют
757	735031.75	1288251.89	данные отсутствуют	данные отсутствуют
758	735010.8	1288341.76	данные отсутствуют	данные отсутствуют
759	735005.4	1288365.89	данные отсутствуют	данные отсутствуют
760	734983.52	1288466.18	данные отсутствуют	данные отсутствуют
761	734983.36	1288466.91	данные отсутствуют	данные отсутствуют
762	734968.3	1288531.29	данные отсутствуют	данные отсутствуют
763	734967.84	1288533.09	данные отсутствуют	данные отсутствуют
764	734958.17	1288568.44	данные отсутствуют	данные отсутствуют
765	734925.66	1288714.11	данные отсутствуют	данные отсутствуют
766	734925.51	1288714.75	данные отсутствуют	данные отсутствуют
767	734899.19	1288825.78	данные отсутствуют	данные отсутствуют
768	734859.26	1289008.2	данные отсутствуют	данные отсутствуют
769	734859.02	1289009.27	данные отсутствуют	данные отсутствуют
770	734824.01	1289153.93	данные отсутствуют	данные отсутствуют
771	734790.82	1289294.9	данные отсутствуют	данные отсутствуют
Государственный регистратор				ФГИС ЕГРН
полное наименование должности			подпись	инициалы, фамилия

М.П.

Выписка из Единого государственного реестра недвижимости об объекте недвижимости
Сведения о частях земельного участка

Земельный участок				
(вид объекта недвижимости)				
Лист №		Раздела 4.2		Всего листов раздела 4.2 : ____
				Всего разделов: ____
				Всего листов выписки: ____
30.09.2021 № 99/2021/420699649				
Кадастровый номер:			02:22:000000:3826	
Номер точки	Координаты, м		Описание закрепления на местности	Средняя квадратическая погрешность определения координат характерных точек границы части земельного участка, м
	X	Y		
1	2	3	4	5
772	734766.75	1289404.64	данные отсутствуют	данные отсутствуют
773	734751.86	1289475.05	данные отсутствуют	данные отсутствуют
774	734751.52	1289476.54	данные отсутствуют	данные отсутствуют
775	734708.11	1289654.59	данные отсутствуют	данные отсутствуют
776	734669.97	1289813.87	данные отсутствуют	данные отсутствуют
777	734636.3	1289966.08	данные отсутствуют	данные отсутствуют
778	734636.17	1289966.65	данные отсутствуют	данные отсутствуют
779	734605.46	1290098.12	данные отсутствуют	данные отсутствуют
780	734580.22	1290213.64	данные отсутствуют	данные отсутствуют
781	734580.13	1290214.03	данные отсутствуют	данные отсутствуют
782	734551.7	1290339.42	данные отсутствуют	данные отсутствуют
783	734527.39	1290451.94	данные отсутствуют	данные отсутствуют
784	734527.31	1290452.31	данные отсутствуют	данные отсутствуют
785	734515.41	1290505.4	данные отсутствуют	данные отсутствуют
786	735301.86	1286522.83	данные отсутствуют	данные отсутствуют
787	735333.77	1286533.2	данные отсутствуют	данные отсутствуют
788	735126.6	1287452.78	данные отсутствуют	данные отсутствуют
Государственный регистратор				ФГИС ЕГРН
полное наименование должности			подпись	инициалы, фамилия

М.П.

Земельный участок				
(вид объекта недвижимости)				
Лист №		Раздела 4.2		Всего листов раздела 4.2 : ____
				Всего разделов: ____
				Всего листов выписки: ____
30.09.2021 № 99/2021/420699649				
Кадастровый номер:				02:22:000000:3826
Номер точки	Координаты, м		Описание закрепления на местности	Средняя квадратическая погрешность определения координат характерных точек границы части земельного участка, м
	X	Y		
1	2	3	4	5
789	735090.54	1287447.85	данные отсутствуют	данные отсутствуют
790	735100.73	1287402.15	данные отсутствуют	данные отсутствуют
791	735100.79	1287401.88	данные отсутствуют	данные отсутствуют
792	735128.53	1287280.62	данные отсутствуют	данные отсутствуют
793	735154.02	1287166.28	данные отсутствуют	данные отсутствуют
794	735154.09	1287165.96	данные отсутствуют	данные отсутствуют
795	735183.24	1287039.14	данные отсутствуют	данные отсутствуют
796	735226.09	1286852.79	данные отсутствуют	данные отсутствуют
797	735251.54	1286738.07	данные отсутствуют	данные отсутствуют
798	735273.55	1286630.45	данные отсутствуют	данные отсутствуют
799	735274.1	1286628.08	данные отсутствуют	данные отсутствуют
800	735296.76	1286539.47	данные отсутствуют	данные отсутствуют
801	735297.44	1286537.06	данные отсутствуют	данные отсутствуют
802	738196.51	1290917.98	данные отсутствуют	данные отсутствуют
803	738186.19	1290924.7	данные отсутствуют	данные отсутствуют
804	737769.17	1291180.07	данные отсутствуют	данные отсутствуют
805	737845.08	1291129.32	данные отсутствуют	данные отсутствуют
Государственный регистратор				ФГИС ЕГРН
полное наименование должности			подпись	инициалы, фамилия

М.П.

Земельный участок				
(вид объекта недвижимости)				
Лист №		Раздела 4.2		Всего листов раздела 4.2 : ____
				Всего разделов: ____
				Всего листов выписки: ____
30.09.2021 № 99/2021/420699649				
Кадастровый номер:				02:22:000000:3826
Номер точки	Координаты, м		Описание закрепления на местности	Средняя квадратическая погрешность определения координат характерных точек границы части земельного участка, м
	X	Y		
1	2	3	4	5
806	737870.2	1291112.31	данные отсутствуют	данные отсутствуют
807	737870.56	1291112.06	данные отсутствуют	данные отсутствуют
808	737928	1291073.88	данные отсутствуют	данные отсутствуют
809	737928.41	1291073.61	данные отсутствуют	данные отсутствуют
810	738032.47	1291005.9	данные отсутствуют	данные отсутствуют
811	738034.34	1291004.75	данные отсутствуют	данные отсутствуют
812	738116.62	1290956.21	данные отсутствуют	данные отсутствуют
813	738133.7	1290945.56	данные отсутствуют	данные отсутствуют
814	738181.17	1290913.79	данные отсутствуют	данные отсутствуют
815	738181.84	1290913.35	данные отсутствуют	данные отсутствуют
816	738275.83	1290852.61	данные отсутствуют	данные отсутствуют
817	738278.05	1290851.25	данные отсутствуют	данные отсутствуют
818	738304.04	1290836.31	данные отсутствуют	данные отсутствуют
819	738318	1290827.87	данные отсутствуют	данные отсутствуют
820	738439.63	1290747.42	данные отсутствуют	данные отсутствуют
821	738440.36	1290746.94	данные отсутствуют	данные отсутствуют
822	738547.96	1290678.45	данные отсутствуют	данные отсутствуют
Государственный регистратор				ФГИС ЕГРН
полное наименование должности			подпись	инициалы, фамилия

М.П.

Земельный участок				
(вид объекта недвижимости)				
Лист № _____ Раздела 4.2		Всего листов раздела 4.2 : _____		Всего разделов: _____
30.09.2021 № 99/2021/420699649				
Кадастровый номер:			02:22:000000:3826	
Номер точки	Координаты, м		Описание закрепления на местности	Средняя квадратическая погрешность определения координат характерных точек границы части земельного участка, м
	X	Y		
1	2	3	4	5
823	738561.86	1290668.79	данные отсутствуют	данные отсутствуют
824	738563.74	1290667.54	данные отсутствуют	данные отсутствуют
825	738615.08	1290635.18	данные отсутствуют	данные отсутствуют
826	739458.76	1287192.87	данные отсутствуют	данные отсутствуют
827	739506.12	1287199.85	данные отсутствуют	данные отсутствуют
828	739450.42	1287353.27	данные отсутствуют	данные отсутствуют
829	739388.27	1287528.11	данные отсутствуют	данные отсутствуют
830	739385.9	1287534.78	данные отсутствуют	данные отсутствуют
831	739371.16	1287576.24	данные отсутствуют	данные отсутствуют
832	739322.53	1287708.54	данные отсутствуют	данные отсутствуют
833	739321.83	1287710.46	данные отсутствуют	данные отсутствуют
834	739313	1287734.48	данные отсутствуют	данные отсутствуют
835	739259.9	1287881.02	данные отсутствуют	данные отсутствуют
836	739259.09	1287883.26	данные отсутствуют	данные отсутствуют
837	739245.19	1287921.63	данные отсутствуют	данные отсутствуют
838	739197.03	1288054.45	данные отсутствуют	данные отсутствуют
839	739196.22	1288056.69	данные отсутствуют	данные отсутствуют
Государственный регистратор			ФГИС ЕГРН	
полное наименование должности			подпись	
			инициалы, фамилия	

М.П.

Земельный участок				
(вид объекта недвижимости)				
Лист № _____ Раздела 4.2		Всего листов раздела 4.2 : _____		Всего разделов: _____
30.09.2021 № 99/2021/420699649				
Кадастровый номер:			02:22:000000:3826	
Номер точки	Координаты, м		Описание закрепления на местности	Средняя квадратическая погрешность определения координат характерных точек границы части земельного участка, м
	X	Y		
1	2	3	4	5
840	739180.44	1288100.22	данные отсутствуют	данные отсутствуют
841	739134.58	1288226.95	данные отсутствуют	данные отсутствуют
842	739133.77	1288229.19	данные отсутствуют	данные отсутствуют
843	739116.26	1288277.59	данные отсутствуют	данные отсутствуют
844	739072.15	1288399.78	данные отсутствуют	данные отсутствуют
845	739071.34	1288402.02	данные отсутствуют	данные отсутствуют
846	739052.05	1288455.47	данные отсутствуют	данные отсутствуют
847	739009.24	1288572.83	данные отсутствуют	данные отсутствуют
848	739008.42	1288575.07	данные отсутствуют	данные отсутствуют
849	738987.25	1288633.11	данные отсутствуют	данные отсутствуют
850	738944.11	1288752.26	данные отсутствуют	данные отсутствуют
851	738943.3	1288754.5	данные отсутствуют	данные отсутствуют
852	738922.63	1288811.59	данные отсутствуют	данные отсутствуют
853	738901.46	1288869.92	данные отсутствуют	данные отсутствуют
854	738853.64	1288864.2	данные отсутствуют	данные отсутствуют
855	738878.53	1288795.6	данные отсутствуют	данные отсутствуют
856	738943.17	1288617.09	данные отсутствуют	данные отсутствуют
Государственный регистратор			ФГИС ЕГРН	
полное наименование должности			подпись	
			инициалы, фамилия	

М.П.

Земельный участок				
(вид объекта недвижимости)				
Лист № __ Раздела 4.2		Всего листов раздела 4.2 : __		Всего разделов: __
30.09.2021 № 99/2021/420699649				
Кадастровый номер:			02:22:000000:3826	
Номер точки	Координаты, м		Описание закрепления на местности	Средняя квадратическая погрешность определения координат характерных точек границы части земельного участка, м
	X	Y		
1	2	3	4	5
857	739007.96	1288439.47	данные отсутствуют	данные отсутствуют
858	739072.16	1288261.65	данные отсутствуют	данные отсутствуют
859	739136.34	1288084.25	данные отсутствуют	данные отсутствуют
860	739201.09	1287905.65	данные отсутствуют	данные отсутствуют
861	739268.92	1287718.47	данные отсутствуют	данные отсутствуют
862	739312.8	1287593.59	данные отсутствуют	данные отсутствуют
863	739314.1	1287589.9	данные отсутствуют	данные отсутствуют
864	739320.06	1287572.94	данные отсутствуют	данные отсутствуют
865	739322.03	1287567.33	данные отсутствуют	данные отсутствуют
866	739323.45	1287563.28	данные отсутствуют	данные отсутствуют
867	739406.3	1287337.36	данные отсутствуют	данные отсутствуют
868	738502.61	1290504.81	данные отсутствуют	данные отсутствуют
869	738459.18	1290746.83	данные отсутствуют	данные отсутствуют
870	737735.26	1291107.03	данные отсутствуют	данные отсутствуют
871	737720.52	1291077.41	данные отсутствуют	данные отсутствуют
872	737665.86	1290918.7	данные отсутствуют	данные отсутствуют
873	737433.41	1291037.46	данные отсутствуют	данные отсутствуют
Государственный регистратор			ФГИС ЕГРН	
полное наименование должности			подпись	
			инициалы, фамилия	

М.П.

Земельный участок				
(вид объекта недвижимости)				
Лист № __ Раздела 4.2		Всего листов раздела 4.2 : __		Всего разделов: __
30.09.2021 № 99/2021/420699649				
Кадастровый номер:			02:22:000000:3826	
Номер точки	Координаты, м		Описание закрепления на местности	Средняя квадратическая погрешность определения координат характерных точек границы части земельного участка, м
	X	Y		
1	2	3	4	5
874	737123.3	1291391.16	данные отсутствуют	данные отсутствуют
875	737020	1291275.13	данные отсутствуют	данные отсутствуют
876	737080.93	1291239.94	данные отсутствуют	данные отсутствуют
Государственный регистратор			ФГИС ЕГРН	
полное наименование должности			подпись	
			инициалы, фамилия	

М.П.

Земельный участок					
(вид объекта недвижимости)					
Лист №	Раздела 4.2		Всего листов раздела 4.2 : _____	Всего разделов: _____	Всего листов выписки: _____
30.09.2021 № 99/2021/420699649					
Кадастровый номер:			02:22:000000:3826		
Сведения о характерных точках границы части (частей) земельного участка					
Учетный номер части: 15					
Система координат: МСК-05					
Зона №					
Номер точки	Координаты, м		Описание закрепления на местности	Средняя квадратическая погрешность определения координат характерных точек границы части земельного участка, м	
	X	Y			
1	2	3	4	5	
1	738621.87	1290640.82	данные отсутствуют	данные отсутствуют	
1	738621.87	1290640.82	данные отсутствуют	данные отсутствуют	
1	738621.87	1290640.82	данные отсутствуют	данные отсутствуют	
2	738191.49	1290921.25	данные отсутствуют	данные отсутствуют	
2	738191.49	1290921.25	данные отсутствуют	данные отсутствуют	
3	737770.76	1291195.19	данные отсутствуют	данные отсутствуют	
3	737770.76	1291195.19	данные отсутствуют	данные отсутствуют	
4	737769.26	1291180.92	данные отсутствуют	данные отсутствуют	
5	737989.63	1291040.23	данные отсутствуют	данные отсутствуют	
6	738115.54	1290959.36	данные отсутствуют	данные отсутствуют	
7	738611.26	1290640.58	данные отсутствуют	данные отсутствуют	
8	738615.5	1290635.53	данные отсутствуют	данные отсутствуют	
9	736107.08	1288291.62	данные отсутствуют	данные отсутствуют	
10	736065.5	1288293.99	данные отсутствуют	данные отсутствуют	
11	735523.84	1288321.9	данные отсутствуют	данные отсутствуют	
12	735284.44	1288325.83	данные отсутствуют	данные отсутствуют	
Государственный регистратор			ФГИС ЕГРН		
полное наименование должности			подпись		
			инициалы, фамилия		

М.П.

Раздел 4.2

Земельный участок					
(вид объекта недвижимости)					
Лист №	Раздела 4.2		Всего листов раздела 4.2 : _____	Всего разделов: _____	Всего листов выписки: _____
30.09.2021 № 99/2021/420699649					
Кадастровый номер:			02:22:000000:3826		
Номер точки	Координаты, м		Описание закрепления на местности	Средняя квадратическая погрешность определения координат характерных точек границы части земельного участка, м	
	X	Y			
1	2	3	4	5	
13	735155.84	1288328.7	данные отсутствуют	данные отсутствуют	
14	735088.64	1288327.27	данные отсутствуют	данные отсутствуют	
15	735025.22	1288328.98	данные отсутствуют	данные отсутствуют	
16	735024.64	1288307.49	данные отсутствуют	данные отсутствуют	
17	735088.58	1288305.76	данные отсутствуют	данные отсутствуют	
18	735155.84	1288307.19	данные отсутствуют	данные отсутствуют	
19	735284.02	1288304.34	данные отсутствуют	данные отсутствуют	
20	735523.11	1288300.4	данные отсутствуют	данные отсутствуют	
21	736064.33	1288272.52	данные отсутствуют	данные отсутствуют	
22	736124.16	1288269.11	данные отсутствуют	данные отсутствуют	
23	738514.33	1287472.68	данные отсутствуют	данные отсутствуют	
24	738624.75	1287485.7	данные отсутствуют	данные отсутствуют	
25	738808.73	1287508.67	данные отсутствуют	данные отсутствуют	
26	738996.11	1287533.11	данные отсутствуют	данные отсутствуют	
27	739178.83	1287534.92	данные отсутствуют	данные отсутствуют	
28	739180.38	1287535.12	данные отсутствуют	данные отсутствуют	
29	739168.38	1287568.82	данные отсутствуют	данные отсутствуют	
Государственный регистратор			ФГИС ЕГРН		
полное наименование должности			подпись		
			инициалы, фамилия		

М.П.

Земельный участок				
(вид объекта недвижимости)				
Лист № __ Раздела <u>4.2</u>		Всего листов раздела <u>4.2</u> : __		Всего разделов: __
30.09.2021 № 99/2021/420699649				
Кадастровый номер:			02:22:000000:3826	
Номер точки	Координаты, м		Описание закрепления на местности	Средняя квадратическая погрешность определения координат характерных точек границы части земельного участка, м
	X	Y		
1	2	3	4	5
30	738994.75	1287567.1	данные отсутствуют	данные отсутствуют
31	738620.71	1287519.46	данные отсутствуют	данные отсутствуют
32	738494.36	1287504.56	данные отсутствуют	данные отсутствуют
33	738994.68	1287553.69	данные отсутствуют	данные отсутствуют
34	738994.68	1287554.06	данные отсутствуют	данные отсутствуют
35	738994.68	1287555.56	данные отсутствуют	данные отсутствуют
36	738994.68	1287555.93	данные отсутствуют	данные отсутствуют
37	738995.05	1287555.93	данные отсутствуют	данные отсутствуют
38	738996.54	1287555.93	данные отсутствуют	данные отсутствуют
39	738996.92	1287555.93	данные отсутствуют	данные отсутствуют
40	738996.92	1287555.56	данные отсутствуют	данные отсутствуют
41	738996.92	1287554.06	данные отсутствуют	данные отсутствуют
42	738996.92	1287553.69	данные отсутствуют	данные отсутствуют
43	738996.54	1287553.69	данные отсутствуют	данные отсутствуют
44	738995.05	1287553.69	данные отсутствуют	данные отсутствуют
45	738805.04	1287527.09	данные отсутствуют	данные отсутствуют
46	738805.04	1287527.47	данные отсутствуют	данные отсутствуют
Государственный регистратор			ФГИС ЕГРН	
полное наименование должности			подпись	
			инициалы, фамилия	

М.П.

Раздел 4.2

Выписка из Единого государственного реестра недвижимости об объекте недвижимости
Сведения о частях земельного участка

Земельный участок				
(вид объекта недвижимости)				
Лист № __ Раздела <u>4.2</u>		Всего листов раздела <u>4.2</u> : __		Всего разделов: __
30.09.2021 № 99/2021/420699649				
Кадастровый номер:			02:22:000000:3826	
Номер точки	Координаты, м		Описание закрепления на местности	Средняя квадратическая погрешность определения координат характерных точек границы части земельного участка, м
	X	Y		
1	2	3	4	5
47	738805.04	1287528.95	данные отсутствуют	данные отсутствуют
48	738805.04	1287529.33	данные отсутствуют	данные отсутствуют
49	738805.41	1287529.33	данные отсутствуют	данные отсутствуют
50	738806.9	1287529.33	данные отсутствуют	данные отсутствуют
51	738807.28	1287529.33	данные отсутствуют	данные отсутствуют
52	738807.28	1287528.95	данные отсутствуют	данные отсутствуют
53	738807.28	1287527.47	данные отсутствуют	данные отсутствуют
54	738807.28	1287527.09	данные отсутствуют	данные отсутствуют
55	738806.9	1287527.09	данные отсутствуют	данные отсутствуют
56	738805.41	1287527.09	данные отсутствуют	данные отсутствуют
57	738620.97	1287504.09	данные отсутствуют	данные отсутствуют
58	738620.97	1287504.47	данные отсутствуют	данные отсутствуют
59	738620.97	1287505.96	данные отсутствуют	данные отсутствуют
60	738620.97	1287506.33	данные отсутствуют	данные отсутствуют
61	738621.34	1287506.33	данные отсутствуют	данные отсутствуют
62	738622.83	1287506.33	данные отсутствуют	данные отсутствуют
63	738623.21	1287506.33	данные отсутствуют	данные отсутствуют
Государственный регистратор			ФГИС ЕГРН	
полное наименование должности			подпись	
			инициалы, фамилия	

М.П.

Выписка из Единого государственного реестра недвижимости об объекте недвижимости
Сведения о частях земельного участка

Земельный участок				
(вид объекта недвижимости)				
Лист № _____ Раздела 4.2		Всего листов раздела 4.2 : _____		Всего разделов: _____
30.09.2021 № 99/2021/420699649				
Кадастровый номер:			02:22:000000:3826	
Номер точки	Координаты, м		Описание закрепления на местности	Средняя квадратическая погрешность определения координат характерных точек границы части земельного участка, м
	X	Y		
1	2	3	4	5
64	738623.21	1287505.96	данные отсутствуют	данные отсутствуют
65	738623.21	1287504.47	данные отсутствуют	данные отсутствуют
66	738623.21	1287504.09	данные отсутствуют	данные отсутствуют
67	738622.83	1287504.09	данные отсутствуют	данные отсутствуют
68	738621.34	1287504.09	данные отсутствуют	данные отсутствуют
69	739474.05	1287195.12	данные отсутствуют	данные отсутствуют
70	739471.95	1287200.76	данные отсутствуют	данные отсутствуют
71	739404.2	1287387.17	данные отсутствуют	данные отсутствуют
72	739334.64	1287575.39	данные отсутствуют	данные отсутствуют
73	739283.3	1287723.5	данные отсутствуют	данные отсутствуют
74	738952.57	1288631.56	данные отсутствуют	данные отсутствуют
75	738886.65	1288813.4	данные отсутствуют	данные отсутствуют
76	738867.74	1288867.04	данные отсутствуют	данные отсутствуют
77	738861.22	1288866.48	данные отсутствуют	данные отсутствуют
77	738861.22	1288866.48	данные отсутствуют	данные отсутствуют
77	738861.22	1288866.48	данные отсутствуют	данные отсутствуют
78	738834.7	1288858.49	данные отсутствуют	данные отсутствуют
Государственный регистратор			ФГИС ЕГРН	
полное наименование должности			подпись	
			инициалы, фамилия	

М.П.

Выписка из Единого государственного реестра недвижимости об объекте недвижимости
Сведения о частях земельного участка

Земельный участок				
(вид объекта недвижимости)				
Лист № _____ Раздела 4.2		Всего листов раздела 4.2 : _____		Всего разделов: _____
30.09.2021 № 99/2021/420699649				
Кадастровый номер:			02:22:000000:3826	
Номер точки	Координаты, м		Описание закрепления на местности	Средняя квадратическая погрешность определения координат характерных точек границы части земельного участка, м
	X	Y		
1	2	3	4	5
79	738854.61	1288802.03	данные отсутствуют	данные отсутствуют
80	739251.23	1287712.22	данные отсутствуют	данные отсутствуют
81	739295.71	1287583.89	данные отсутствуют	данные отсутствуют
82	739235.56	1287576.27	данные отсутствуют	данные отсутствуют
83	739247.27	1287543.53	данные отсутствуют	данные отсутствуют
84	739307.37	1287551.1	данные отсутствуют	данные отсутствуют
85	739372.26	1287375.51	данные отсутствуют	данные отсутствуют
86	739439.66	1287190.05	данные отсутствуют	данные отсутствуют
87	738870.06	1288805.76	данные отсутствуют	данные отсутствуют
88	738870.06	1288806.14	данные отсутствуют	данные отсутствуют
89	738870.06	1288807.63	данные отсутствуют	данные отсутствуют
90	738870.06	1288808	данные отсутствуют	данные отсутствуют
91	738870.43	1288808	данные отсутствуют	данные отсутствуют
92	738871.92	1288808	данные отсутствуют	данные отсутствуют
93	738872.3	1288808	данные отсутствуют	данные отсутствуют
94	738872.3	1288807.63	данные отсутствуют	данные отсутствуют
95	738872.3	1288806.14	данные отсутствуют	данные отсутствуют
Государственный регистратор			ФГИС ЕГРН	
полное наименование должности			подпись	
			инициалы, фамилия	

М.П.

Земельный участок				
(вид объекта недвижимости)				
Лист № _____ Раздела 4.2		Всего листов раздела 4.2 : _____		Всего разделов: _____
30.09.2021 № 99/2021/420699649				
Кадастровый номер:				02:22:000000:3826
Номер точки	Координаты, м		Описание закрепления на местности	Средняя квадратическая погрешность определения координат характерных точек границы части земельного участка, м
	X	Y		
1	2	3	4	5
96	738872.3	1288805.76	данные отсутствуют	данные отсутствуют
97	738871.92	1288805.76	данные отсутствуют	данные отсутствуют
98	738870.43	1288805.76	данные отсутствуют	данные отсутствуют
99	738935.65	1288625.32	данные отсутствуют	данные отсутствуют
100	738935.65	1288625.7	данные отсутствуют	данные отсутствуют
101	738935.65	1288627.19	данные отсутствуют	данные отсутствуют
102	738935.65	1288627.56	данные отсутствуют	данные отсутствуют
103	738936.02	1288627.56	данные отсутствуют	данные отсутствуют
104	738937.51	1288627.56	данные отсутствуют	данные отсутствуют
105	738937.89	1288627.56	данные отсутствуют	данные отсутствуют
106	738937.89	1288627.19	данные отсутствуют	данные отсутствуют
107	738937.89	1288625.7	данные отсутствуют	данные отсутствуют
108	738937.89	1288625.32	данные отсутствуют	данные отсутствуют
109	738937.51	1288625.32	данные отсутствуют	данные отсутствуют
110	738936.02	1288625.32	данные отсутствуют	данные отсутствуют
111	739000.81	1288444.87	данные отсутствуют	данные отсутствуют
112	739000.81	1288445.25	данные отсутствуют	данные отсутствуют
Государственный регистратор				ФГИС ЕГРН
полное наименование должности			подпись	инициалы, фамилия

М.П.

Земельный участок				
(вид объекта недвижимости)				
Лист № _____ Раздела 4.2		Всего листов раздела 4.2 : _____		Всего разделов: _____
30.09.2021 № 99/2021/420699649				
Кадастровый номер:				02:22:000000:3826
Номер точки	Координаты, м		Описание закрепления на местности	Средняя квадратическая погрешность определения координат характерных точек границы части земельного участка, м
	X	Y		
1	2	3	4	5
113	739000.81	1288446.74	данные отсутствуют	данные отсутствуют
114	739000.81	1288447.11	данные отсутствуют	данные отсутствуют
115	739001.18	1288447.11	данные отсутствуют	данные отсутствуют
116	739002.67	1288447.11	данные отсутствуют	данные отсутствуют
117	739003.05	1288447.11	данные отсутствуют	данные отсутствуют
118	739003.05	1288446.74	данные отсутствуют	данные отсутствуют
119	739003.05	1288445.25	данные отсутствуют	данные отсутствуют
120	739003.05	1288444.87	данные отсутствуют	данные отсутствуют
121	739002.67	1288444.87	данные отсутствуют	данные отсутствуют
122	739001.18	1288444.87	данные отсутствуют	данные отсутствуют
123	739066.82	1288264.51	данные отсутствуют	данные отсутствуют
124	739066.82	1288264.89	данные отсутствуют	данные отсутствуют
125	739066.82	1288266.38	данные отсутствуют	данные отсутствуют
126	739066.82	1288266.75	данные отсутствуют	данные отсутствуют
127	739067.19	1288266.75	данные отсутствуют	данные отсутствуют
128	739068.68	1288266.75	данные отсутствуют	данные отсутствуют
129	739069.06	1288266.75	данные отсутствуют	данные отсутствуют
Государственный регистратор				ФГИС ЕГРН
полное наименование должности			подпись	инициалы, фамилия

М.П.

Выписка из Единого государственного реестра недвижимости об объекте недвижимости
Сведения о частях земельного участка

Земельный участок				
(вид объекта недвижимости)				
Лист №		Раздела 4.2		Всего листов раздела 4.2 : ____
				Всего разделов: ____
				Всего листов выписки: ____
30.09.2021 № 99/2021/420699649				
Кадастровый номер:				02:22:000000:3826
Номер точки	Координаты, м		Описание закрепления на местности	Средняя квадратическая погрешность определения координат характерных точек границы части земельного участка, м
	X	Y		
1	2	3	4	5
130	739069.06	1288266.38	данные отсутствуют	данные отсутствуют
131	739069.06	1288264.89	данные отсутствуют	данные отсутствуют
132	739069.06	1288264.51	данные отсутствуют	данные отсутствуют
133	739068.68	1288264.51	данные отсутствуют	данные отсутствуют
134	739067.19	1288264.51	данные отсутствуют	данные отсутствуют
135	739132.19	1288084.03	данные отсутствуют	данные отсутствуют
136	739132.19	1288084.41	данные отсутствуют	данные отсутствуют
137	739132.19	1288085.9	данные отсутствуют	данные отсутствуют
138	739132.19	1288086.27	данные отсутствуют	данные отсутствуют
139	739132.56	1288086.27	данные отсутствуют	данные отсутствуют
140	739134.05	1288086.27	данные отсутствуют	данные отсутствуют
141	739134.43	1288086.27	данные отсутствуют	данные отсутствуют
142	739134.43	1288085.9	данные отсутствуют	данные отсутствуют
143	739134.43	1288084.41	данные отсутствуют	данные отсутствуют
144	739134.43	1288084.03	данные отсутствуют	данные отсутствуют
145	739134.05	1288084.03	данные отсутствуют	данные отсутствуют
146	739132.56	1288084.03	данные отсутствуют	данные отсутствуют
Государственный регистратор				ФГИС ЕГРН
полное наименование должности			подпись	инициалы, фамилия

М.П.

Выписка из Единого государственного реестра недвижимости об объекте недвижимости
Сведения о частях земельного участка

Земельный участок				
(вид объекта недвижимости)				
Лист №		Раздела 4.2		Всего листов раздела 4.2 : ____
				Всего разделов: ____
				Всего листов выписки: ____
30.09.2021 № 99/2021/420699649				
Кадастровый номер:				02:22:000000:3826
Номер точки	Координаты, м		Описание закрепления на местности	Средняя квадратическая погрешность определения координат характерных точек границы части земельного участка, м
	X	Y		
1	2	3	4	5
147	739197.62	1287902.65	данные отсутствуют	данные отсутствуют
147	739197.62	1287902.65	данные отсутствуют	данные отсутствуют
148	739197.62	1287903.03	данные отсутствуют	данные отсутствуют
148	739197.62	1287903.03	данные отсутствуют	данные отсутствуют
149	739197.62	1287904.52	данные отсутствуют	данные отсутствуют
149	739197.62	1287904.52	данные отсутствуют	данные отсутствуют
150	739197.62	1287904.89	данные отсутствуют	данные отсутствуют
150	739197.62	1287904.89	данные отсутствуют	данные отсутствуют
151	739197.99	1287904.89	данные отсутствуют	данные отсутствуют
151	739197.99	1287904.89	данные отсутствуют	данные отсутствуют
152	739199.48	1287904.89	данные отсутствуют	данные отсутствуют
152	739199.48	1287904.89	данные отсутствуют	данные отсутствуют
153	739199.86	1287904.89	данные отсутствуют	данные отсутствуют
153	739199.86	1287904.89	данные отсутствуют	данные отсутствуют
154	739199.86	1287904.52	данные отсутствуют	данные отсутствуют
154	739199.86	1287904.52	данные отсутствуют	данные отсутствуют
155	739199.86	1287903.03	данные отсутствуют	данные отсутствуют
Государственный регистратор				ФГИС ЕГРН
полное наименование должности			подпись	инициалы, фамилия

М.П.

Земельный участок				
(вид объекта недвижимости)				
Лист №		Раздела 4.2		Всего листов раздела 4.2 : ____
				Всего разделов: ____
				Всего листов выписки: ____
30.09.2021 № 99/2021/420699649				
Кадастровый номер:				02:22:000000:3826
Номер точки	Координаты, м		Описание закрепления на местности	Средняя квадратическая погрешность определения координат характерных точек границы части земельного участка, м
	X	Y		
1	2	3	4	5
155	739199.86	1287903.03	данные отсутствуют	данные отсутствуют
156	739199.86	1287902.65	данные отсутствуют	данные отсутствуют
156	739199.86	1287902.65	данные отсутствуют	данные отсутствуют
157	739199.48	1287902.65	данные отсутствуют	данные отсутствуют
157	739199.48	1287902.65	данные отсутствуют	данные отсутствуют
158	739197.99	1287902.65	данные отсутствуют	данные отсутствуют
158	739197.99	1287902.65	данные отсутствуют	данные отсутствуют
159	739265.73	1287716.01	данные отсутствуют	данные отсутствуют
160	739265.73	1287716.39	данные отсутствуют	данные отсутствуют
161	739265.73	1287717.88	данные отсутствуют	данные отсутствуют
162	739265.73	1287718.25	данные отсутствуют	данные отсутствуют
163	739266.1	1287718.25	данные отсутствуют	данные отсутствуют
164	739267.59	1287718.25	данные отсутствуют	данные отсутствуют
165	739267.97	1287718.25	данные отсутствуют	данные отсутствуют
166	739267.97	1287717.88	данные отсутствуют	данные отсутствуют
167	739267.97	1287716.39	данные отсутствуют	данные отсутствуют
168	739267.97	1287716.01	данные отсутствуют	данные отсутствуют
Государственный регистратор				ФГИС ЕГРН
полное наименование должности			подпись	инициалы, фамилия

М.П.

Земельный участок				
(вид объекта недвижимости)				
Лист №		Раздела 4.2		Всего листов раздела 4.2 : ____
				Всего разделов: ____
				Всего листов выписки: ____
30.09.2021 № 99/2021/420699649				
Кадастровый номер:				02:22:000000:3826
Номер точки	Координаты, м		Описание закрепления на местности	Средняя квадратическая погрешность определения координат характерных точек границы части земельного участка, м
	X	Y		
1	2	3	4	5
169	739267.59	1287716.01	данные отсутствуют	данные отсутствуют
170	739266.1	1287716.01	данные отсутствуют	данные отсутствуют
171	739308.17	1287590.05	данные отсутствуют	данные отсутствуют
172	739310.61	1287594.73	данные отсутствуют	данные отсутствуют
173	739315.33	1287592.27	данные отсутствуют	данные отсутствуют
173	739315.33	1287592.27	данные отсутствуют	данные отсутствуют
174	739312.9	1287587.59	данные отсутствуют	данные отсутствуют
175	739317.18	1287567.09	данные отсутствуют	данные отсутствуют
176	739316.9	1287572.78	данные отсутствуют	данные отсутствуют
177	739322.71	1287573.07	данные отсутствуют	данные отсутствуют
177	739322.71	1287573.07	данные отсутствуют	данные отсутствуют
178	739323	1287567.38	данные отсутствуют	данные отсутствуют
178	739323	1287567.38	данные отсутствуют	данные отсутствуют
179	739387.22	1287379.99	данные отсутствуют	данные отсутствуют
180	739387.22	1287380.37	данные отсутствуют	данные отсутствуют
181	739387.22	1287381.86	данные отсутствуют	данные отсутствуют
182	739387.22	1287382.23	данные отсутствуют	данные отсутствуют
Государственный регистратор				ФГИС ЕГРН
полное наименование должности			подпись	инициалы, фамилия

М.П.

Выписка из Единого государственного реестра недвижимости об объекте недвижимости
Сведения о частях земельного участка

Земельный участок				
(вид объекта недвижимости)				
Лист №		Раздела 4.2		Всего листов раздела 4.2 : ____
				Всего разделов: ____
				Всего листов выписки: ____
30.09.2021 № 99/2021/420699649				
Кадастровый номер:				02:22:000000:3826
Номер точки	Координаты, м		Описание закрепления на местности	Средняя квадратическая погрешность определения координат характерных точек границы части земельного участка, м
	X	Y		
1	2	3	4	5
183	739387.59	1287382.23	данные отсутствуют	данные отсутствуют
184	739389.08	1287382.23	данные отсутствуют	данные отсутствуют
185	739389.46	1287382.23	данные отсутствуют	данные отсутствуют
186	739389.46	1287381.86	данные отсутствуют	данные отсутствуют
187	739389.46	1287380.37	данные отсутствуют	данные отсутствуют
188	739389.46	1287379.99	данные отсутствуют	данные отсутствуют
189	739389.08	1287379.99	данные отсутствуют	данные отсутствуют
190	739387.59	1287379.99	данные отсутствуют	данные отсутствуют
191	739455.68	1287192.85	данные отсутствуют	данные отсутствуют
192	739455.68	1287193.22	данные отсутствуют	данные отсутствуют
193	739455.68	1287194.71	данные отсутствуют	данные отсутствуют
194	739455.68	1287195.09	данные отсутствуют	данные отсутствуют
195	739456.05	1287195.09	данные отсутствуют	данные отсутствуют
196	739457.54	1287195.09	данные отсутствуют	данные отсутствуют
197	739457.92	1287195.09	данные отсутствуют	данные отсутствуют
198	739457.92	1287194.71	данные отсутствуют	данные отсутствуют
199	739457.92	1287193.22	данные отсутствуют	данные отсутствуют
Государственный регистратор				ФГИС ЕГРН
полное наименование должности			подпись	инициалы, фамилия

М.П.

Выписка из Единого государственного реестра недвижимости об объекте недвижимости
Сведения о частях земельного участка

Земельный участок				
(вид объекта недвижимости)				
Лист №		Раздела 4.2		Всего листов раздела 4.2 : ____
				Всего разделов: ____
				Всего листов выписки: ____
30.09.2021 № 99/2021/420699649				
Кадастровый номер:				02:22:000000:3826
Номер точки	Координаты, м		Описание закрепления на местности	Средняя квадратическая погрешность определения координат характерных точек границы части земельного участка, м
	X	Y		
1	2	3	4	5
200	739457.92	1287192.85	данные отсутствуют	данные отсутствуют
201	739457.54	1287192.85	данные отсутствуют	данные отсутствуют
202	739456.05	1287192.85	данные отсутствуют	данные отсутствуют
203	737616.87	1290858.83	данные отсутствуют	данные отсутствуют
204	737757.23	1290934.27	данные отсутствуют	данные отсутствуют
205	737756.8	1290934.6	данные отсутствуют	данные отсутствуют
205	737756.8	1290934.6	данные отсутствуют	данные отсутствуют
205	737756.8	1290934.6	данные отсутствуют	данные отсутствуют
206	737758.18	1290936.36	данные отсутствуют	данные отсутствуют
206	737758.18	1290936.36	данные отсутствуют	данные отсутствуют
206	737758.18	1290936.36	данные отсутствуют	данные отсутствуют
207	737759.38	1290935.42	данные отсутствуют	данные отсутствуют
208	737981.11	1291054.59	данные отсутствуют	данные отсутствуют
209	737984.61	1291055.95	данные отсутствуют	данные отсутствуют
210	737940.38	1291084.75	данные отсутствуют	данные отсутствуют
211	737693.06	1290951.94	данные отсутствуют	данные отсутствуют
212	737753.59	1290976.88	данные отсутствуют	данные отсутствуют
Государственный регистратор				ФГИС ЕГРН
полное наименование должности			подпись	инициалы, фамилия

М.П.

Земельный участок				
(вид объекта недвижимости)				
Лист №		Раздела 4.2		Всего листов раздела 4.2 : ____
				Всего разделов: ____
				Всего листов выписки: ____
30.09.2021 № 99/2021/420699649				
Кадастровый номер:				02:22:000000:3826
Номер точки	Координаты, м		Описание закрепления на местности	Средняя квадратическая погрешность определения координат характерных точек границы части земельного участка, м
	X	Y		
1	2	3	4	5
212	737753.59	1290976.88	данные отсутствуют	данные отсутствуют
212	737753.59	1290976.88	данные отсутствуют	данные отсутствуют
212	737753.59	1290976.88	данные отсутствуют	данные отсутствуют
213	737752.51	1290978.84	данные отсутствуют	данные отсутствуют
213	737752.51	1290978.84	данные отсутствуют	данные отсутствуют
213	737752.51	1290978.84	данные отсутствуют	данные отсутствуют
213	737752.51	1290978.84	данные отсутствуют	данные отсутствуют
213	737752.51	1290978.84	данные отсутствуют	данные отсутствуют
214	737754.48	1290979.91	данные отсутствуют	данные отсутствуют
214	737754.48	1290979.91	данные отсутствуют	данные отсутствуют
214	737754.48	1290979.91	данные отсутствуют	данные отсутствуют
214	737754.48	1290979.91	данные отсутствуют	данные отсутствуют
215	737755.55	1290977.95	данные отсутствуют	данные отсутствуют
215	737755.55	1290977.95	данные отсутствуют	данные отсутствуют
215	737755.55	1290977.95	данные отсутствуют	данные отсутствуют
215	737755.55	1290977.95	данные отсутствуют	данные отсутствуют
215	737755.55	1290977.95	данные отсутствуют	данные отсутствуют
216	737749.4	1290955.36	данные отсутствуют	данные отсутствуют
216	737749.4	1290955.36	данные отсутствуют	данные отсутствуют
Государственный регистратор				ФГИС ЕГРН
полное наименование должности			подпись	инициалы, фамилия

М.П.

Раздел 4.2

Выписка из Единого государственного реестра недвижимости об объекте недвижимости
Сведения о частях земельного участка

Земельный участок				
(вид объекта недвижимости)				
Лист №		Раздела 4.2		Всего листов раздела 4.2 : ____
				Всего разделов: ____
				Всего листов выписки: ____
30.09.2021 № 99/2021/420699649				
Кадастровый номер:				02:22:000000:3826
Номер точки	Координаты, м		Описание закрепления на местности	Средняя квадратическая погрешность определения координат характерных точек границы части земельного участка, м
	X	Y		
1	2	3	4	5
216	737749.4	1290955.36	данные отсутствуют	данные отсутствуют
217	737749.4	1290957.54	данные отсутствуют	данные отсутствуют
217	737749.4	1290957.54	данные отсутствуют	данные отсутствуют
217	737749.4	1290957.54	данные отсутствуют	данные отсутствуют
218	737751.57	1290957.53	данные отсутствуют	данные отсутствуют
218	737751.57	1290957.53	данные отсутствуют	данные отсутствуют
218	737751.57	1290957.53	данные отсутствуют	данные отсутствуют
219	737751.57	1290955.37	данные отсутствуют	данные отсутствуют
219	737751.57	1290955.37	данные отсутствуют	данные отсутствуют
219	737751.57	1290955.37	данные отсутствуют	данные отсутствуют
220	735762.12	1289867.31	данные отсутствуют	данные отсутствуют
221	735911.54	1289947.23	данные отсутствуют	данные отсутствуют
222	735910.04	1289947.23	данные отсутствуют	данные отсутствуют
222	735910.04	1289947.23	данные отсутствуют	данные отсутствуют
223	735910.04	1289949.47	данные отсутствуют	данные отсутствуют
223	735910.04	1289949.47	данные отсутствуют	данные отсутствуют
224	735912.28	1289949.47	данные отсутствуют	данные отсутствуют
Государственный регистратор				ФГИС ЕГРН
полное наименование должности			подпись	инициалы, фамилия

М.П.

Выписка из Единого государственного реестра недвижимости об объекте недвижимости
Сведения о частях земельного участка

Земельный участок				
(вид объекта недвижимости)				
Лист № _____ Раздела 4.2		Всего листов раздела 4.2 : _____		Всего разделов: _____
30.09.2021 № 99/2021/420699649				
Кадастровый номер:			02:22:000000:3826	
Номер точки	Координаты, м		Описание закрепления на местности	Средняя квадратическая погрешность определения координат характерных точек границы части земельного участка, м
	X	Y		
1	2	3	4	5
224	735912.28	1289949.47	данные отсутствуют	данные отсутствуют
225	735912.28	1289947.63	данные отсутствуют	данные отсутствуют
226	736143.26	1290071.18	данные отсутствуют	данные отсутствуют
227	736141.96	1290071.18	данные отсутствуют	данные отсутствуют
227	736141.96	1290071.18	данные отсутствуют	данные отсутствуют
228	736141.96	1290073.42	данные отсутствуют	данные отсутствуют
228	736141.96	1290073.42	данные отсутствуют	данные отсутствуют
229	736144.2	1290073.42	данные отсутствуют	данные отсутствуют
229	736144.2	1290073.42	данные отсутствуют	данные отсутствуют
230	736144.2	1290071.68	данные отсутствуют	данные отсутствуют
231	736187.46	1290094.82	данные отсутствуют	данные отсутствуют
232	736393.81	1290203.41	данные отсутствуют	данные отсутствуют
233	736592.87	1290310.96	данные отсутствуют	данные отсутствуют
234	736618.55	1290324.66	данные отсутствуют	данные отсутствуют
235	736616.97	1290324.66	данные отсутствуют	данные отсутствуют
235	736616.97	1290324.66	данные отсутствуют	данные отсутствуют
236	736616.97	1290326.9	данные отсутствуют	данные отсутствуют
Государственный регистратор			ФГИС ЕГРН	
полное наименование должности			подпись	
			инициалы, фамилия	

М.П.

Выписка из Единого государственного реестра недвижимости об объекте недвижимости
Сведения о частях земельного участка

Земельный участок				
(вид объекта недвижимости)				
Лист № _____ Раздела 4.2		Всего листов раздела 4.2 : _____		Всего разделов: _____
30.09.2021 № 99/2021/420699649				
Кадастровый номер:			02:22:000000:3826	
Номер точки	Координаты, м		Описание закрепления на местности	Средняя квадратическая погрешность определения координат характерных точек границы части земельного участка, м
	X	Y		
1	2	3	4	5
236	736616.97	1290326.9	данные отсутствуют	данные отсутствуют
237	736619.21	1290326.9	данные отсутствуют	данные отсутствуют
237	736619.21	1290326.9	данные отсутствуют	данные отсутствуют
238	736619.21	1290325.01	данные отсутствуют	данные отсутствуют
239	736943.75	1290498.15	данные отсутствуют	данные отсутствуют
240	736986.72	1290549.3	данные отсутствуют	данные отсутствуют
240	736986.72	1290549.3	данные отсутствуют	данные отсутствуют
241	737030.23	1290596.85	данные отсутствуют	данные отсутствуют
242	736966.73	1290562.54	данные отсутствуют	данные отсутствуют
243	736571.14	1290351.5	данные отсутствуют	данные отсутствуют
244	736372.28	1290244.06	данные отсутствуют	данные отсутствуют
245	736165.98	1290135.49	данные отсутствуют	данные отсутствуют
246	735718.33	1289896.05	данные отсутствуют	данные отсутствуют
247	737006.47	1290577.42	данные отсутствуют	данные отсутствуют
247	737006.47	1290577.42	данные отсутствуют	данные отсутствуют
248	737005.42	1290579.4	данные отсутствуют	данные отсутствуют
248	737005.42	1290579.4	данные отсутствуют	данные отсутствуют
Государственный регистратор			ФГИС ЕГРН	
полное наименование должности			подпись	
			инициалы, фамилия	

М.П.

Земельный участок				
(вид объекта недвижимости)				
Лист № _____ Раздела 4.2		Всего листов раздела 4.2 : _____		Всего разделов: _____
30.09.2021 № 99/2021/420699649				
Кадастровый номер:				02:22:000000:3826
Номер точки	Координаты, м		Описание закрепления на местности	Средняя квадратическая погрешность определения координат характерных точек границы части земельного участка, м
	X	Y		
1	2	3	4	5
249	737007.39	1290580.45	данные отсутствуют	данные отсутствуют
249	737007.39	1290580.45	данные отсутствуют	данные отсутствуют
250	737008.45	1290578.48	данные отсутствуют	данные отсутствуют
250	737008.45	1290578.48	данные отсутствуют	данные отсутствуют
251	736975.88	1290541.85	данные отсутствуют	данные отсутствуют
251	736975.88	1290541.85	данные отсутствуют	данные отсутствуют
252	736975.88	1290544.09	данные отсутствуют	данные отсутствуют
252	736975.88	1290544.09	данные отсутствуют	данные отсутствуют
253	736978.12	1290544.09	данные отсутствуют	данные отсутствуют
253	736978.12	1290544.09	данные отсутствуют	данные отсутствуют
254	736978.12	1290541.85	данные отсутствуют	данные отсутствуют
254	736978.12	1290541.85	данные отсутствуют	данные отсутствуют
255	736807.62	1290471.51	данные отсутствуют	данные отсутствуют
255	736807.62	1290471.51	данные отсутствуют	данные отсутствуют
256	736806.56	1290473.48	данные отсутствуют	данные отсутствуют
256	736806.56	1290473.48	данные отсутствуют	данные отсутствуют
257	736808.54	1290474.54	данные отсутствуют	данные отсутствуют
Государственный регистратор				ФГИС ЕГРН
полное наименование должности			подпись	инициалы, фамилия

М.П.

Земельный участок				
(вид объекта недвижимости)				
Лист № _____ Раздела 4.2		Всего листов раздела 4.2 : _____		Всего разделов: _____
30.09.2021 № 99/2021/420699649				
Кадастровый номер:				02:22:000000:3826
Номер точки	Координаты, м		Описание закрепления на местности	Средняя квадратическая погрешность определения координат характерных точек границы части земельного участка, м
	X	Y		
1	2	3	4	5
257	736808.54	1290474.54	данные отсутствуют	данные отсутствуют
258	736809.59	1290472.57	данные отсутствуют	данные отсутствуют
258	736809.59	1290472.57	данные отсутствуют	данные отсутствуют
259	736843.81	1290446.12	данные отсутствуют	данные отсутствуют
259	736843.81	1290446.12	данные отсутствуют	данные отсутствуют
260	736843.81	1290448.36	данные отсутствуют	данные отсутствуют
260	736843.81	1290448.36	данные отсутствуют	данные отсутствуют
261	736846.05	1290448.36	данные отсутствуют	данные отсутствуют
261	736846.05	1290448.36	данные отсутствуют	данные отсутствуют
262	736846.05	1290446.12	данные отсутствуют	данные отсутствуют
262	736846.05	1290446.12	данные отсутствуют	данные отсутствуют
263	736782.93	1290438.81	данные отсутствуют	данные отсутствуют
263	736782.93	1290438.81	данные отсутствуют	данные отсутствуют
264	736782.93	1290441.05	данные отсутствуют	данные отсутствуют
264	736782.93	1290441.05	данные отсутствуют	данные отсутствуют
265	736785.17	1290441.05	данные отсутствуют	данные отсутствуют
265	736785.17	1290441.05	данные отсутствуют	данные отсутствуют
Государственный регистратор				ФГИС ЕГРН
полное наименование должности			подпись	инициалы, фамилия

М.П.

Выписка из Единого государственного реестра недвижимости об объекте недвижимости
Сведения о частях земельного участка

Земельный участок				
(вид объекта недвижимости)				
Лист № __ Раздела 4.2		Всего листов раздела 4.2 : __		Всего разделов: __
30.09.2021 № 99/2021/420699649				
Кадастровый номер:			02:22:000000:3826	
Номер точки	Координаты, м		Описание закрепления на местности	Средняя квадратическая погрешность определения координат характерных точек границы части земельного участка, м
	X	Y		
1	2	3	4	5
266	736785.17	1290438.81	данные отсутствуют	данные отсутствуют
266	736785.17	1290438.81	данные отсутствуют	данные отсутствуют
267	736609.25	1290365.47	данные отсутствуют	данные отсутствуют
267	736609.25	1290365.47	данные отсутствуют	данные отсутствуют
268	736608.19	1290367.44	данные отсутствуют	данные отсутствуют
268	736608.19	1290367.44	данные отсутствуют	данные отсутствуют
269	736610.17	1290368.49	данные отсутствуют	данные отсутствуют
269	736610.17	1290368.49	данные отсутствуют	данные отсутствуют
270	736611.22	1290366.52	данные отсутствуют	данные отсутствуют
270	736611.22	1290366.52	данные отсутствуют	данные отсутствуют
271	736580.59	1290330.35	данные отсутствуют	данные отсутствуют
271	736580.59	1290330.35	данные отсутствуют	данные отсутствуют
272	736580.59	1290332.59	данные отсутствуют	данные отсутствуют
272	736580.59	1290332.59	данные отсутствуют	данные отсутствуют
273	736582.83	1290332.59	данные отсутствуют	данные отсутствуют
273	736582.83	1290332.59	данные отсутствуют	данные отсутствуют
274	736582.83	1290330.35	данные отсутствуют	данные отсутствуют
Государственный регистратор			ФГИС ЕГРН	
полное наименование должности			подпись	
			инициалы, фамилия	

М.П.

Выписка из Единого государственного реестра недвижимости об объекте недвижимости
Сведения о частях земельного участка

Земельный участок				
(вид объекта недвижимости)				
Лист № __ Раздела 4.2		Всего листов раздела 4.2 : __		Всего разделов: __
30.09.2021 № 99/2021/420699649				
Кадастровый номер:			02:22:000000:3826	
Номер точки	Координаты, м		Описание закрепления на местности	Средняя квадратическая погрешность определения координат характерных точек границы части земельного участка, м
	X	Y		
1	2	3	4	5
274	736582.83	1290330.35	данные отсутствуют	данные отсутствуют
275	736410.4	1290259.2	данные отсутствуют	данные отсутствуют
275	736410.4	1290259.2	данные отсутствуют	данные отсутствуют
276	736409.35	1290261.18	данные отсутствуют	данные отсутствуют
276	736409.35	1290261.18	данные отсутствуют	данные отсутствуют
277	736411.33	1290262.23	данные отсутствуют	данные отсутствуют
277	736411.33	1290262.23	данные отсутствуют	данные отсутствуют
278	736412.38	1290260.25	данные отсутствуют	данные отсутствуют
278	736412.38	1290260.25	данные отсутствуют	данные отсутствуют
279	736381.77	1290224.17	данные отсутствуют	данные отсутствуют
280	736381.77	1290226.41	данные отсутствуют	данные отсутствуют
280	736381.77	1290226.41	данные отсутствуют	данные отсутствуют
281	736384.01	1290226.41	данные отсутствуют	данные отсутствуют
282	736384.01	1290224.17	данные отсутствуют	данные отсутствуют
282	736384.01	1290224.17	данные отсутствуют	данные отсутствуют
283	736382.89	1290199.86	данные отсутствуют	данные отсутствуют
283	736382.89	1290199.86	данные отсутствуют	данные отсутствуют
Государственный регистратор			ФГИС ЕГРН	
полное наименование должности			подпись	
			инициалы, фамилия	

М.П.

Земельный участок				
(вид объекта недвижимости)				
Лист № _____ Раздела 4.2		Всего листов раздела 4.2 : _____		Всего разделов: _____
30.09.2021 № 99/2021/420699649				
Кадастровый номер:			02:22:000000:3826	
Номер точки	Координаты, м		Описание закрепления на местности	Средняя квадратическая погрешность определения координат характерных точек границы части земельного участка, м
	X	Y		
1	2	3	4	5
284	736382.89	1290202.1	данные отсутствуют	данные отсутствуют
284	736382.89	1290202.1	данные отсутствуют	данные отсутствуют
285	736385.13	1290202.1	данные отсутствуют	данные отсутствуют
285	736385.13	1290202.1	данные отсутствуют	данные отсутствуют
286	736385.13	1290199.86	данные отсутствуют	данные отсутствуют
286	736385.13	1290199.86	данные отсутствуют	данные отсутствуют
287	736211.45	1290153.13	данные отсутствуют	данные отсутствуют
287	736211.45	1290153.13	данные отсутствуют	данные отсутствуют
288	736210.4	1290155.1	данные отсутствуют	данные отсутствуют
288	736210.4	1290155.1	данные отсутствуют	данные отсутствуют
289	736212.37	1290156.15	данные отсутствуют	данные отсутствуют
289	736212.37	1290156.15	данные отсутствуют	данные отсутствуют
290	736213.42	1290154.18	данные отсутствуют	данные отсутствуют
290	736213.42	1290154.18	данные отсутствуют	данные отсутствуют
291	736174.67	1290113.72	данные отсутствуют	данные отсутствуют
291	736174.67	1290113.72	данные отсутствуют	данные отсутствуют
292	736174.67	1290115.96	данные отсутствуют	данные отсутствуют
Государственный регистратор			ФГИС ЕГРН	
полное наименование должности			подпись	
			инициалы, фамилия	

М.П.

Земельный участок				
(вид объекта недвижимости)				
Лист № _____ Раздела 4.2		Всего листов раздела 4.2 : _____		Всего разделов: _____
30.09.2021 № 99/2021/420699649				
Кадастровый номер:			02:22:000000:3826	
Номер точки	Координаты, м		Описание закрепления на местности	Средняя квадратическая погрешность определения координат характерных точек границы части земельного участка, м
	X	Y		
1	2	3	4	5
292	736174.67	1290115.96	данные отсутствуют	данные отсутствуют
293	736176.91	1290115.96	данные отсутствуют	данные отсутствуют
293	736176.91	1290115.96	данные отсутствуют	данные отсутствуют
294	736176.91	1290113.72	данные отсутствуют	данные отсутствуют
294	736176.91	1290113.72	данные отсутствуют	данные отсутствуют
295	736003.86	1290042.17	данные отсутствуют	данные отсутствуют
295	736003.86	1290042.17	данные отсутствуют	данные отсутствуют
296	736002.81	1290044.15	данные отсутствуют	данные отсутствуют
296	736002.81	1290044.15	данные отсутствуют	данные отсутствуют
297	736004.78	1290045.2	данные отсутствуют	данные отсутствуют
297	736004.78	1290045.2	данные отсутствуют	данные отсутствуют
298	736005.84	1290043.23	данные отсутствуют	данные отсутствуют
298	736005.84	1290043.23	данные отсутствуют	данные отсутствуют
299	735977.22	1290007.71	данные отсутствуют	данные отсутствуют
299	735977.22	1290007.71	данные отсутствуют	данные отсутствуют
300	735977.22	1290009.95	данные отсутствуют	данные отсутствуют
301	735979.46	1290009.95	данные отсутствуют	данные отсутствуют
Государственный регистратор			ФГИС ЕГРН	
полное наименование должности			подпись	
			инициалы, фамилия	

М.П.

Выписка из Единого государственного реестра недвижимости об объекте недвижимости
Сведения о частях земельного участка

Земельный участок				
(вид объекта недвижимости)				
Лист № _____ Раздела 4.2		Всего листов раздела 4.2 : _____		Всего разделов: _____
30.09.2021 № 99/2021/420699649				
Кадастровый номер:			02:22:000000:3826	
Номер точки	Координаты, м		Описание закрепления на местности	Средняя квадратическая погрешность определения координат характерных точек границы части земельного участка, м
	X	Y		
1	2	3	4	5
301	735979.46	1290009.95	данные отсутствуют	данные отсутствуют
302	735979.46	1290007.71	данные отсутствуют	данные отсутствуют
302	735979.46	1290007.71	данные отсутствуют	данные отсутствуют
303	735805.1	1289935.98	данные отсутствуют	данные отсутствуют
303	735805.1	1289935.98	данные отсутствуют	данные отсутствуют
304	735804.04	1289937.95	данные отсутствуют	данные отсутствуют
304	735804.04	1289937.95	данные отсутствуют	данные отсутствуют
305	735806.02	1289939.01	данные отсутствуют	данные отсутствуют
305	735806.02	1289939.01	данные отсутствуют	данные отсутствуют
306	735807.07	1289937.04	данные отсутствуют	данные отсутствуют
306	735807.07	1289937.04	данные отсутствуют	данные отсутствуют
307	735778.59	1289901.77	данные отсутствуют	данные отсутствуют
307	735778.59	1289901.77	данные отсутствуют	данные отсутствуют
308	735778.59	1289904.01	данные отсутствуют	данные отсутствуют
309	735780.83	1289904.01	данные отсутствуют	данные отсутствуют
309	735780.83	1289904.01	данные отсутствуют	данные отсутствуют
310	735780.83	1289901.77	данные отсутствуют	данные отсутствуют
Государственный регистратор			ФГИС ЕГРН	
полное наименование должности			подпись	
			инициалы, фамилия	

М.П.

Выписка из Единого государственного реестра недвижимости об объекте недвижимости
Сведения о частях земельного участка

Земельный участок				
(вид объекта недвижимости)				
Лист № _____ Раздела 4.2		Всего листов раздела 4.2 : _____		Всего разделов: _____
30.09.2021 № 99/2021/420699649				
Кадастровый номер:			02:22:000000:3826	
Номер точки	Координаты, м		Описание закрепления на местности	Средняя квадратическая погрешность определения координат характерных точек границы части земельного участка, м
	X	Y		
1	2	3	4	5
310	735780.83	1289901.77	данные отсутствуют	данные отсутствуют
311	734774.89	1289340.28	данные отсутствуют	данные отсутствуют
312	734933.15	1289425.6	данные отсутствуют	данные отсутствуют
313	734933.15	1289427.04	данные отсутствуют	данные отсутствуют
313	734933.15	1289427.04	данные отсутствуют	данные отсутствуют
314	734935.39	1289427.04	данные отсутствуют	данные отсутствуют
314	734935.39	1289427.04	данные отсутствуют	данные отсутствуют
315	734935.39	1289426.81	данные отсутствуют	данные отсутствуют
316	734968.18	1289444.49	данные отсутствуют	данные отсутствуют
317	735173.8	1289552.62	данные отсутствуют	данные отсутствуют
318	735172.32	1289552.62	данные отсутствуют	данные отсутствуют
318	735172.32	1289552.62	данные отсутствуют	данные отсутствуют
319	735172.32	1289554.86	данные отсутствуют	данные отсутствуют
319	735172.32	1289554.86	данные отсутствуют	данные отсутствуют
320	735174.56	1289554.86	данные отсутствуют	данные отсутствуют
320	735174.56	1289554.86	данные отсутствуют	данные отсутствуют
321	735174.56	1289553.02	данные отсутствуют	данные отсутствуют
Государственный регистратор			ФГИС ЕГРН	
полное наименование должности			подпись	
			инициалы, фамилия	

М.П.

Земельный участок				
(вид объекта недвижимости)				
Лист №		Раздела 4.2		Всего листов раздела 4.2 : ____
				Всего разделов: ____
				Всего листов выписки: ____
30.09.2021 № 99/2021/420699649				
Кадастровый номер:			02:22:000000:3826	
Номер точки	Координаты, м		Описание закрепления на местности	Средняя квадратическая погрешность определения координат характерных точек границы части земельного участка, м
	X	Y		
1	2	3	4	5
322	735398.66	1289672.89	данные отсутствуют	данные отсутствуют
323	735397.05	1289672.89	данные отсутствуют	данные отсутствуют
323	735397.05	1289672.89	данные отсутствуют	данные отсутствуют
324	735397.05	1289675.13	данные отсутствуют	данные отсутствуют
324	735397.05	1289675.13	данные отсутствуют	данные отсутствуют
325	735399.29	1289675.13	данные отсутствуют	данные отсутствуют
325	735399.29	1289675.13	данные отсутствуют	данные отсутствуют
326	735399.29	1289673.23	данные отсутствуют	данные отсутствуют
327	735496.09	1289725.01	данные отсутствуют	данные отсутствуют
328	735514.59	1289787.07	данные отсутствуют	данные отсутствуют
329	735152.75	1289593.53	данные отсутствуют	данные отсутствуют
330	734946.65	1289485.15	данные отсутствуют	данные отсутствуют
331	734764.31	1289386.84	данные отсутствуют	данные отсутствуют
332	735376.81	1289707.04	данные отсутствуют	данные отсутствуют
332	735376.81	1289707.04	данные отсутствуют	данные отсутствуют
333	735375.75	1289709.01	данные отсутствуют	данные отсутствуют
333	735375.75	1289709.01	данные отсутствуют	данные отсутствуют
Государственный регистратор				ФГИС ЕГРН
полное наименование должности			подпись	инициалы, фамилия

М.П.

Раздел 4.2

Выписка из Единого государственного реестра недвижимости об объекте недвижимости
Сведения о частях земельного участка

Земельный участок				
(вид объекта недвижимости)				
Лист №		Раздела 4.2		Всего листов раздела 4.2 : ____
				Всего разделов: ____
				Всего листов выписки: ____
30.09.2021 № 99/2021/420699649				
Кадастровый номер:			02:22:000000:3826	
Номер точки	Координаты, м		Описание закрепления на местности	Средняя квадратическая погрешность определения координат характерных точек границы части земельного участка, м
	X	Y		
1	2	3	4	5
334	735377.72	1289710.07	данные отсутствуют	данные отсутствуют
334	735377.72	1289710.07	данные отсутствуют	данные отсутствуют
335	735378.78	1289708.1	данные отсутствуют	данные отсутствуют
335	735378.78	1289708.1	данные отсутствуют	данные отсутствуют
336	735381.68	1289689.28	данные отсутствуют	данные отсутствуют
336	735381.68	1289689.28	данные отсутствуют	данные отсутствуют
337	735381.68	1289691.52	данные отсутствуют	данные отсутствуют
337	735381.68	1289691.52	данные отсутствуют	данные отсутствуют
338	735383.92	1289691.52	данные отсутствуют	данные отсутствуют
338	735383.92	1289691.52	данные отсутствуют	данные отсутствуют
339	735383.92	1289689.28	данные отсутствуют	данные отсутствуют
339	735383.92	1289689.28	данные отсутствуют	данные отсутствуют
340	735178.74	1289600.94	данные отсутствуют	данные отсутствуют
340	735178.74	1289600.94	данные отсутствуют	данные отсутствуют
341	735177.68	1289602.91	данные отсутствуют	данные отсутствуют
341	735177.68	1289602.91	данные отсутствуют	данные отсутствуют
342	735179.65	1289603.97	данные отсутствуют	данные отсутствуют
Государственный регистратор				ФГИС ЕГРН
полное наименование должности			подпись	инициалы, фамилия

М.П.

Выписка из Единого государственного реестра недвижимости об объекте недвижимости
Сведения о частях земельного участка

Земельный участок				
(вид объекта недвижимости)				
Лист № __ Раздела 4.2		Всего листов раздела 4.2 : __		Всего разделов: __
30.09.2021 № 99/2021/420699649				
Кадастровый номер:			02:22:000000:3826	
Номер точки	Координаты, м		Описание закрепления на местности	Средняя квадратическая погрешность определения координат характерных точек границы части земельного участка, м
	X	Y		
1	2	3	4	5
342	735179.65	1289603.97	данные отсутствуют	данные отсутствуют
343	735180.71	1289602	данные отсутствуют	данные отсутствуют
343	735180.71	1289602	данные отсутствуют	данные отсутствуют
344	735163.26	1289573.29	данные отсутствуют	данные отсутствуют
345	735163.26	1289575.53	данные отсутствуют	данные отсутствуют
345	735163.26	1289575.53	данные отсутствуют	данные отсутствуют
346	735165.5	1289575.53	данные отсутствуют	данные отсутствуют
347	735165.5	1289573.29	данные отсутствуют	данные отсутствуют
347	735165.5	1289573.29	данные отсутствуют	данные отсутствуют
348	734966.89	1289487.48	данные отсутствуют	данные отсутствуют
348	734966.89	1289487.48	данные отсутствуют	данные отсутствуют
349	734965.84	1289489.45	данные отсутствуют	данные отсутствуют
349	734965.84	1289489.45	данные отсутствуют	данные отсутствуют
350	734967.81	1289490.51	данные отсутствуют	данные отсутствуют
350	734967.81	1289490.51	данные отсутствуют	данные отсутствуют
351	734968.86	1289488.53	данные отсутствуют	данные отсутствуют
351	734968.86	1289488.53	данные отсутствуют	данные отсутствуют
Государственный регистратор			ФГИС ЕГРН	
полное наименование должности			подпись	
			инициалы, фамилия	

М.П.

Выписка из Единого государственного реестра недвижимости об объекте недвижимости
Сведения о частях земельного участка

Земельный участок				
(вид объекта недвижимости)				
Лист № __ Раздела 4.2		Всего листов раздела 4.2 : __		Всего разделов: __
30.09.2021 № 99/2021/420699649				
Кадастровый номер:			02:22:000000:3826	
Номер точки	Координаты, м		Описание закрепления на местности	Средняя квадратическая погрешность определения координат характерных точек границы части земельного участка, м
	X	Y		
1	2	3	4	5
352	734956.67	1289462.67	данные отсутствуют	данные отсутствуют
353	734956.67	1289464.91	данные отсутствуют	данные отсутствуют
353	734956.67	1289464.91	данные отсутствуют	данные отсутствуют
354	734958.91	1289464.91	данные отсутствуют	данные отсутствуют
355	734958.91	1289462.67	данные отсутствуют	данные отсутствуют
356	737769.95	1290915.76	данные отсутствуют	данные отсутствуют
357	738006.96	1291041.4	данные отсутствуют	данные отсутствуют
358	737962.89	1291070.09	данные отсутствуют	данные отсутствуют
359	737750.55	1290957.53	данные отсутствуют	данные отсутствуют
360	737749.4	1290956.93	данные отсутствуют	данные отсутствуют
361	737748.37	1290956.38	данные отсутствуют	данные отсутствуют
362	737656.59	1290907.38	данные отсутствуют	данные отсутствуют
363	737580.8	1290814.76	данные отсутствуют	данные отсутствуют
364	737759.94	1290934.98	данные отсутствуют	данные отсутствуют
364	737759.94	1290934.98	данные отсутствуют	данные отсутствуют
365	737758.56	1290933.22	данные отсутствуют	данные отсутствуют
365	737758.56	1290933.22	данные отсутствуют	данные отсутствуют
Государственный регистратор			ФГИС ЕГРН	
полное наименование должности			подпись	
			инициалы, фамилия	

М.П.

Земельный участок				
(вид объекта недвижимости)				
Лист №		Раздела 4.2		Всего листов раздела 4.2 : ____
				Всего разделов: ____
				Всего листов выписки: ____
30.09.2021 № 99/2021/420699649				
Кадастровый номер:				02:22:000000:3826
Номер точки	Координаты, м		Описание закрепления на местности	Средняя квадратическая погрешность определения координат характерных точек границы части земельного участка, м
	X	Y		
1	2	3	4	5
366	735783.09	1289853.55	данные отсутствуют	данные отсутствуют
367	735922.76	1289927.95	данные отсутствуют	данные отсутствуют
368	736153.6	1290052.41	данные отсутствуют	данные отсутствуют
369	736394.98	1290178.74	данные отсутствуют	данные отсутствуют
370	736628.58	1290305.85	данные отсутствуют	данные отсутствуют
371	736906.41	1290453.69	данные отсутствуют	данные отсутствуют
372	736985.53	1290547.89	данные отсутствуют	данные отсутствуют
373	736978.12	1290543.94	данные отсутствуют	данные отсутствуют
374	736975.88	1290542.75	данные отсутствуют	данные отсутствуют
375	736784.75	1290441.05	данные отсутствуют	данные отсутствуют
376	736782.93	1290440.08	данные отсутствуют	данные отсутствуют
377	736606.88	1290346.4	данные отсутствуют	данные отсутствуют
378	736581.5	1290332.59	данные отсутствуют	данные отсутствуют
379	736580.59	1290332.1	данные отсутствуют	данные отсутствуют
380	736384.01	1290225.14	данные отсутствуют	данные отсутствуют
381	736382.23	1290224.17	данные отсутствуют	данные отсутствуют
382	736373.48	1290219.41	данные отсутствуют	данные отсутствуют
Государственный регистратор				ФГИС ЕГРН
полное наименование должности			подпись	инициалы, фамилия

М.П.

Земельный участок				
(вид объекта недвижимости)				
Лист №		Раздела 4.2		Всего листов раздела 4.2 : ____
				Всего разделов: ____
				Всего листов выписки: ____
30.09.2021 № 99/2021/420699649				
Кадастровый номер:				02:22:000000:3826
Номер точки	Координаты, м		Описание закрепления на местности	Средняя квадратическая погрешность определения координат характерных точек границы части земельного участка, м
	X	Y		
1	2	3	4	5
383	736175.82	1290115.96	данные отсутствуют	данные отсутствуют
384	736174.67	1290115.36	данные отсутствуют	данные отсутствуют
385	736132.14	1290093.1	данные отсутствуют	данные отсутствуют
386	735977.93	1290009.95	данные отсутствуют	данные отсутствуют
387	735977.22	1290009.57	данные отсутствуют	данные отсутствуют
388	735901.09	1289968.52	данные отсутствуют	данные отсутствуют
389	735779.99	1289904.01	данные отсутствуют	данные отсутствуют
390	735778.59	1289903.27	данные отсутствуют	данные отсутствуют
391	735739.26	1289882.32	данные отсутствуют	данные отсутствуют
392	736619.21	1290324.66	данные отсутствуют	данные отсутствуют
393	736144.2	1290071.18	данные отсутствуют	данные отсутствуют
394	735912.28	1289947.23	данные отсутствуют	данные отсутствуют
395	734780.25	1289316.68	данные отсутствуют	данные отсутствуют
396	734945.18	1289402.34	данные отсутствуют	данные отсутствуют
397	735497.81	1289700.31	данные отсутствуют	данные отсутствуют
398	735492.41	1289712.65	данные отсутствуют	данные отсутствуют
399	735505.55	1289756.74	данные отсутствуют	данные отсутствуют
Государственный регистратор				ФГИС ЕГРН
полное наименование должности			подпись	инициалы, фамилия

М.П.

Выписка из Единого государственного реестра недвижимости об объекте недвижимости
Сведения о частях земельного участка

Земельный участок				
(вид объекта недвижимости)				
Лист № __ Раздела 4.2		Всего листов раздела 4.2 : __		Всего разделов: __
30.09.2021 № 99/2021/420699649				
Кадастровый номер:			02:22:000000:3826	
Номер точки	Координаты, м		Описание закрепления на местности	Средняя квадратическая погрешность определения координат характерных точек границы части земельного участка, м
	X	Y		
1	2	3	4	5
400	735383.92	1289691.16	данные отсутствуют	данные отсутствуют
401	735381.68	1289689.95	данные отсутствуют	данные отсутствуют
402	735165.5	1289573.39	данные отсутствуют	данные отсутствуют
403	735165.31	1289573.29	данные отсутствуют	данные отсутствуют
404	734923.82	1289443.08	данные отсутствуют	данные отсутствуют
405	734769.72	1289363.04	данные отсутствуют	данные отсутствуют
406	735399.29	1289672.89	данные отсутствуют	данные отсутствуют
407	735174.56	1289552.62	данные отсутствуют	данные отсутствуют
408	734933.15	1289424.8	данные отсутствуют	данные отсутствуют
409	734935.39	1289424.8	данные отсутствуют	данные отсутствуют
410	737656.43	1290907.18	данные отсутствуют	данные отсутствуют
411	737749.4	1290956.72	данные отсутствуют	данные отсутствуют
412	737750.93	1290957.53	данные отсутствуют	данные отсутствуют
413	737962.57	1291070.3	данные отсутствуют	данные отсутствуют
414	737930.03	1291091.49	данные отсутствуют	данные отсутствуют
415	737709.62	1290974.05	данные отсутствуют	данные отсутствуют
416	737709.45	1290972.4	данные отсутствуют	данные отсутствуют
Государственный регистратор			ФГИС ЕГРН	
полное наименование должности			подпись	
			инициалы, фамилия	

М.П.

Раздел 4.2

Выписка из Единого государственного реестра недвижимости об объекте недвижимости
Сведения о частях земельного участка

Земельный участок				
(вид объекта недвижимости)				
Лист № __ Раздела 4.2		Всего листов раздела 4.2 : __		Всего разделов: __
30.09.2021 № 99/2021/420699649				
Кадастровый номер:			02:22:000000:3826	
Номер точки	Координаты, м		Описание закрепления на местности	Средняя квадратическая погрешность определения координат характерных точек границы части земельного участка, м
	X	Y		
1	2	3	4	5
416	737709.45	1290972.4	данные отсутствуют	данные отсутствуют
417	737709.06	1290971.96	данные отсутствуют	данные отсутствуют
417	737709.06	1290971.96	данные отсутствуют	данные отсутствуют
418	737709.3	1290971.78	данные отсутствуют	данные отсутствуют
418	737709.3	1290971.78	данные отсутствуют	данные отсутствуют
419	735738.78	1289882.63	данные отсутствуют	данные отсутствуют
420	735814.15	1289923.24	данные отсутствуют	данные отсутствуют
421	736174.67	1290115.33	данные отсутствуют	данные отсутствуют
422	736175.85	1290115.96	данные отсутствуют	данные отсутствуют
423	736381.77	1290225.68	данные отсутствуют	данные отсутствуют
424	736383.14	1290226.41	данные отсутствуют	данные отсутствуют
425	736580.59	1290331.62	данные отсутствуют	данные отсутствуют
426	736582.42	1290332.59	данные отсутствуют	данные отсутствуют
427	736618.34	1290351.73	данные отсутствуют	данные отсутствуют
428	736782.93	1290440.54	данные отсутствуют	данные отсутствуют
429	736783.87	1290441.05	данные отсутствуют	данные отсутствуют
430	736817.08	1290458.97	данные отсутствуют	данные отсутствуют
Государственный регистратор			ФГИС ЕГРН	
полное наименование должности			подпись	
			инициалы, фамилия	

М.П.

Земельный участок				
(вид объекта недвижимости)				
Лист № _____ Раздела 4.2		Всего листов раздела 4.2 : _____		Всего разделов: _____
30.09.2021 № 99/2021/420699649				
Кадастровый номер:			02:22:000000:3826	
Номер точки	Координаты, м		Описание закрепления на местности	Средняя квадратическая погрешность определения координат характерных точек границы части земельного участка, м
	X	Y		
1	2	3	4	5
431	736975.88	1290542.19	данные отсутствуют	данные отсутствуют
432	736978.12	1290543.37	данные отсутствуют	данные отсутствуют
433	736984.58	1290546.75	данные отсутствуют	данные отсутствуют
434	737053.78	1290622.59	данные отсутствуют	данные отсутствуют
435	736998.45	1290592.41	данные отсутствуют	данные отсутствуют
436	736801.21	1290489.04	данные отсутствуют	данные отсутствуют
437	736602.33	1290381.73	данные отсутствуют	данные отсутствуют
438	735798.09	1289953.21	данные отсутствуют	данные отсутствуют
439	735706.47	1289903.83	данные отсутствуют	данные отсутствуют
440	734769.52	1289363.92	данные отсутствуют	данные отсутствуют
441	734956.67	1289464	данные отсутствуют	данные отсутствуют
442	734958.37	1289464.91	данные отсутствуют	данные отсутствуют
443	735163.26	1289574.48	данные отсутствуют	данные отсутствуют
444	735165.23	1289575.53	данные отсутствуют	данные отсутствуют
445	735187.11	1289587.23	данные отсутствуют	данные отсутствуют
446	735381.68	1289690.24	данные отсутствуют	данные отсутствуют
447	735383.92	1289691.42	данные отсутствуют	данные отсутствуют
Государственный регистратор				ФГИС ЕГРН
полное наименование должности			подпись	инициалы, фамилия

М.П.

Земельный участок				
(вид объекта недвижимости)				
Лист № _____ Раздела 4.2		Всего листов раздела 4.2 : _____		Всего разделов: _____
30.09.2021 № 99/2021/420699649				
Кадастровый номер:			02:22:000000:3826	
Номер точки	Координаты, м		Описание закрепления на местности	Средняя квадратическая погрешность определения координат характерных точек границы части земельного участка, м
	X	Y		
1	2	3	4	5
448	735386.5	1289692.79	данные отсутствуют	данные отсутствуют
449	735505.62	1289756.98	данные отсутствуют	данные отсутствуют
450	735518.69	1289800.83	данные отсутствуют	данные отсутствуют
451	735517.42	1289801.96	данные отсутствуют	данные отсутствуют
452	735370.55	1289722.81	данные отсутствуют	данные отсутствуют
453	735171.16	1289617.25	данные отсутствуют	данные отсутствуют
454	734761.7	1289398.3	данные отсутствуют	данные отсутствуют
455	739484.77	1287196.7	данные отсутствуют	данные отсутствуют
456	739531.22	1287203.55	данные отсутствуют	данные отсутствуют
457	739031.25	1288581.66	данные отсутствуют	данные отсутствуют
458	738964.25	1288761.07	данные отсутствуют	данные отсутствуют
459	738924.86	1288871.92	данные отсутствуют	данные отсутствуют
460	738877.49	1288867.87	данные отсутствуют	данные отсутствуют
461	738921	1288745.42	данные отсутствуют	данные отсутствуют
462	738988.02	1288565.94	данные отсутствуют	данные отсутствуют
463	738942.74	1288752.26	данные отсутствуют	данные отсутствуют
463	738942.74	1288752.26	данные отсутствуют	данные отсутствуют
Государственный регистратор				ФГИС ЕГРН
полное наименование должности			подпись	инициалы, фамилия

М.П.

Выписка из Единого государственного реестра недвижимости об объекте недвижимости
Сведения о частях земельного участка

Земельный участок				
(вид объекта недвижимости)				
Лист № _____ Раздела 4.2		Всего листов раздела 4.2 : _____		Всего разделов: _____
30.09.2021 № 99/2021/420699649				
Кадастровый номер:			02:22:000000:3826	
Номер точки	Координаты, м		Описание закрепления на местности	Средняя квадратическая погрешность определения координат характерных точек границы части земельного участка, м
	X	Y		
1	2	3	4	5
464	738942.74	1288754.5	данные отсутствуют	данные отсутствуют
464	738942.74	1288754.5	данные отсутствуют	данные отсутствуют
465	738944.98	1288754.5	данные отсутствуют	данные отсутствуют
466	738944.98	1288752.26	данные отсутствуют	данные отсутствуют
467	739007.96	1288572.83	данные отсутствуют	данные отсутствуют
467	739007.96	1288572.83	данные отсутствуют	данные отсутствуют
468	739007.96	1288575.07	данные отсутствуют	данные отсутствуют
468	739007.96	1288575.07	данные отсутствуют	данные отсутствуют
469	739010.2	1288575.07	данные отсутствуют	данные отсутствуют
470	739010.2	1288572.83	данные отсутствуют	данные отсутствуют
471	739070.8	1288399.78	данные отсутствуют	данные отсутствуют
471	739070.8	1288399.78	данные отсутствуют	данные отсутствуют
472	739070.8	1288402.02	данные отсутствуют	данные отсутствуют
472	739070.8	1288402.02	данные отсутствуют	данные отсутствуют
473	739073.04	1288402.02	данные отсутствуют	данные отсутствуют
474	739073.04	1288399.78	данные отсутствуют	данные отсутствуют
475	739133.49	1288226.95	данные отсутствуют	данные отсутствуют
Государственный регистратор			ФГИС ЕГРН	
полное наименование должности			подпись	
			инициалы, фамилия	

М.П.

Выписка из Единого государственного реестра недвижимости об объекте недвижимости
Сведения о частях земельного участка

Земельный участок				
(вид объекта недвижимости)				
Лист № _____ Раздела 4.2		Всего листов раздела 4.2 : _____		Всего разделов: _____
30.09.2021 № 99/2021/420699649				
Кадастровый номер:			02:22:000000:3826	
Номер точки	Координаты, м		Описание закрепления на местности	Средняя квадратическая погрешность определения координат характерных точек границы части земельного участка, м
	X	Y		
1	2	3	4	5
475	739133.49	1288226.95	данные отсутствуют	данные отсутствуют
476	739133.49	1288229.19	данные отсутствуют	данные отсутствуют
476	739133.49	1288229.19	данные отсутствуют	данные отсутствуют
477	739135.73	1288229.19	данные отсутствуют	данные отсутствуют
478	739135.73	1288226.95	данные отсутствуют	данные отсутствуют
479	739196.09	1288054.45	данные отсутствуют	данные отсутствуют
479	739196.09	1288054.45	данные отсутствуют	данные отсутствуют
480	739196.09	1288056.69	данные отсутствуют	данные отсутствуют
480	739196.09	1288056.69	данные отсутствуют	данные отсутствуют
481	739198.33	1288056.69	данные отсутствуют	данные отсутствуют
482	739198.33	1288054.45	данные отсутствуют	данные отсутствуют
483	739259	1287881.02	данные отсутствуют	данные отсутствуют
483	739259	1287881.02	данные отсутствуют	данные отсутствуют
484	739259	1287883.26	данные отсутствуют	данные отсутствуют
484	739259	1287883.26	данные отсутствуют	данные отсутствуют
485	739261.24	1287883.26	данные отсутствуют	данные отсутствуют
486	739261.24	1287881.02	данные отсутствуют	данные отсутствуют
Государственный регистратор			ФГИС ЕГРН	
полное наименование должности			подпись	
			инициалы, фамилия	

М.П.

Земельный участок				
(вид объекта недвижимости)				
Лист №		Раздела 4.2		Всего листов раздела 4.2 : ____
				Всего разделов: ____
				Всего листов выписки: ____
30.09.2021 № 99/2021/420699649				
Кадастровый номер:			02:22:000000:3826	
Номер точки	Координаты, м		Описание закрепления на местности	Средняя квадратическая погрешность определения координат характерных точек границы части земельного участка, м
	X	Y		
1	2	3	4	5
487	739321.83	1287708.54	данные отсутствуют	данные отсутствуют
487	739321.83	1287708.54	данные отсутствуют	данные отсутствуют
487	739321.83	1287708.54	данные отсутствуют	данные отсутствуют
488	739321.83	1287710.78	данные отсутствуют	данные отсутствуют
488	739321.83	1287710.78	данные отсутствуют	данные отсутствуют
489	739324.07	1287710.78	данные отсутствуют	данные отсутствуют
489	739324.07	1287710.78	данные отсутствуют	данные отсутствуют
490	739324.07	1287708.54	данные отсутствуют	данные отсутствуют
490	739324.07	1287708.54	данные отсутствуют	данные отсутствуют
491	739384.64	1287528.28	данные отсутствуют	данные отсутствуют
491	739384.64	1287528.28	данные отсутствуют	данные отсутствуют
491	739384.64	1287528.28	данные отсутствуют	данные отсутствуют
492	739384.94	1287534.82	данные отсутствуют	данные отсутствуют
492	739384.94	1287534.82	данные отсутствуют	данные отсутствуют
492	739384.94	1287534.82	данные отсутствуют	данные отсутствуют
492	739384.94	1287534.82	данные отсутствуют	данные отсутствуют
493	739390.86	1287534.55	данные отсутствуют	данные отсутствуют
493	739390.86	1287534.55	данные отсутствуют	данные отсутствуют
Государственный регистратор				ФГИС ЕГРН
полное наименование должности			подпись	инициалы, фамилия

М.П.

Раздел 4.2

Выписка из Единого государственного реестра недвижимости об объекте недвижимости
Сведения о частях земельного участка

Земельный участок				
(вид объекта недвижимости)				
Лист №		Раздела 4.2		Всего листов раздела 4.2 : ____
				Всего разделов: ____
				Всего листов выписки: ____
30.09.2021 № 99/2021/420699649				
Кадастровый номер:			02:22:000000:3826	
Номер точки	Координаты, м		Описание закрепления на местности	Средняя квадратическая погрешность определения координат характерных точек границы части земельного участка, м
	X	Y		
1	2	3	4	5
494	739390.57	1287528.01	данные отсутствуют	данные отсутствуют
494	739390.57	1287528.01	данные отсутствуют	данные отсутствуют
495	739462.82	1287319.78	данные отсутствуют	данные отсутствуют
495	739462.82	1287319.78	данные отсутствуют	данные отсутствуют
496	739462.82	1287322.02	данные отсутствуют	данные отсутствуют
496	739462.82	1287322.02	данные отсутствуют	данные отсутствуют
497	739465.06	1287322.02	данные отсутствуют	данные отсутствуют
497	739465.06	1287322.02	данные отсутствуют	данные отсутствуют
498	739465.06	1287319.78	данные отсутствуют	данные отсутствуют
498	739465.06	1287319.78	данные отсутствуют	данные отсутствуют
499	738578.89	1290605.01	данные отсутствуют	данные отсутствуют
500	737715.86	1291033.17	данные отсутствуют	данные отсутствуют
501	737710.26	1290980.13	данные отсутствуют	данные отсутствуют
502	738548.04	1290564.49	данные отсутствуют	данные отсутствуют
503	737506.27	1291117.08	данные отсутствуют	данные отсутствуют
503	737506.27	1291117.08	данные отсутствуют	данные отсутствуют
504	737345.68	1291232.01	данные отсутствуют	данные отсутствуют
Государственный регистратор				ФГИС ЕГРН
полное наименование должности			подпись	инициалы, фамилия

М.П.

Выписка из Единого государственного реестра недвижимости об объекте недвижимости
Сведения о частях земельного участка

Земельный участок				
(вид объекта недвижимости)				
Лист № _____ Раздела 4.2		Всего листов раздела 4.2 : _____		Всего разделов: _____
30.09.2021 № 99/2021/420699649				
Кадастровый номер:			02:22:000000:3826	
Номер точки	Координаты, м		Описание закрепления на местности	Средняя квадратическая погрешность определения координат характерных точек границы части земельного участка, м
	X	Y		
1	2	3	4	5
505	737143.32	1291348.25	данные отсутствуют	данные отсутствуют
506	737104.87	1291370.46	данные отсутствуют	данные отсутствуют
507	737070.93	1291332.33	данные отсутствуют	данные отсутствуют
508	737118.37	1291304.93	данные отсутствуют	данные отсутствуют
509	737485.29	1291094.16	данные отсутствуют	данные отсутствуют
510	737129.85	1291325.49	данные отсутствуют	данные отсутствуют
510	737129.85	1291325.49	данные отсутствуют	данные отсутствуют
511	737129.76	1291327.49	данные отсутствуют	данные отсутствуют
511	737129.76	1291327.49	данные отсутствуют	данные отсутствуют
512	737131.75	1291327.59	данные отсутствуют	данные отсутствуют
512	737131.75	1291327.59	данные отсутствуют	данные отсутствуют
513	737131.85	1291325.59	данные отсутствуют	данные отсутствуют
513	737131.85	1291325.59	данные отсутствуют	данные отсутствуют
514	734515.91	1290479.81	данные отсутствуют	данные отсутствуют
515	734518.96	1290481.04	данные отсутствуют	данные отсутствуют
516	734778.47	1290603.11	данные отсутствуют	данные отсутствуют
517	734510.53	1290503.59	данные отсутствуют	данные отсутствуют
Государственный регистратор			ФГИС ЕГРН	
полное наименование должности			подпись	
			инициалы, фамилия	

М.П.

Выписка из Единого государственного реестра недвижимости об объекте недвижимости
Сведения о частях земельного участка

Земельный участок				
(вид объекта недвижимости)				
Лист № _____ Раздела 4.2		Всего листов раздела 4.2 : _____		Всего разделов: _____
30.09.2021 № 99/2021/420699649				
Кадастровый номер:			02:22:000000:3826	
Номер точки	Координаты, м		Описание закрепления на местности	Средняя квадратическая погрешность определения координат характерных точек границы части земельного участка, м
	X	Y		
1	2	3	4	5
517	734510.53	1290503.59	данные отсутствуют	данные отсутствуют
518	734510.56	1290503.36	данные отсутствуют	данные отсутствуют
518	734510.56	1290503.36	данные отсутствуют	данные отсутствуют
519	739497.88	1287198.64	данные отсутствуют	данные отсутствуют
520	739108.69	1288274.58	данные отсутствуют	данные отсутствуют
521	738894.01	1288869.28	данные отсутствуют	данные отсутствуют
522	738863.09	1288866.64	данные отсутствуют	данные отсутствуют
523	739080.49	1288264.36	данные отсутствуют	данные отсутствуют
524	739467.59	1287194.17	данные отсутствуют	данные отсутствуют
525	733865.85	1286439.01	данные отсутствуют	данные отсутствуют
525	733865.85	1286439.01	данные отсутствуют	данные отсутствуют
526	733893.3	1286479.15	данные отсутствуют	данные отсутствуют
526	733893.3	1286479.15	данные отсутствуют	данные отсутствуют
527	733888.36	1286483.19	данные отсутствуют	данные отсутствуют
528	733886.81	1286474.14	данные отсутствуют	данные отсутствуют
529	733863.56	1286440.19	данные отсутствуют	данные отсутствуют
530	739501.99	1287199.24	данные отсутствуют	данные отсутствуют
Государственный регистратор			ФГИС ЕГРН	
полное наименование должности			подпись	
			инициалы, фамилия	

М.П.

Земельный участок				
(вид объекта недвижимости)				
Лист № _____ Раздела 4.2		Всего листов раздела 4.2 : _____		Всего разделов: _____
30.09.2021 № 99/2021/420699649				
Кадастровый номер:			02:22:000000:3826	
Номер точки	Координаты, м		Описание закрепления на местности	Средняя квадратическая погрешность определения координат характерных точек границы части земельного участка, м
	X	Y		
1	2	3	4	5
531	739552.42	1287206.68	данные отсутствуют	данные отсутствуют
532	739468.59	1287448.94	данные отсутствуют	данные отсутствуют
533	739318.18	1287829.44	данные отсутствуют	данные отсутствуют
534	739234.21	1287899.06	данные отсутствуют	данные отсутствуют
535	739089.39	1288052.7	данные отсутствуют	данные отсутствуют
536	739045.08	1288109.05	данные отсутствуют	данные отсутствуют
537	739092.42	1287976.64	данные отсутствуют	данные отсутствуют
538	739199.49	1287863.05	данные отсутствуют	данные отсутствуют
539	739276.89	1287797.23	данные отсутствуют	данные отсутствуют
540	739421.89	1287430.83	данные отсутствуют	данные отсутствуют
541	738918.84	1288269.57	данные отсутствуют	данные отсутствуют
542	738779.79	1288446.38	данные отсутствуют	данные отсутствуют
543	738604.54	1288645.81	данные отсутствуют	данные отсутствуют
544	738501.67	1288758.21	данные отсутствуют	данные отсутствуют
545	738473.31	1288749.67	данные отсутствуют	данные отсутствуют
545	738473.31	1288749.67	данные отсутствуют	данные отсутствуют
546	738461.73	1288727.67	данные отсутствуют	данные отсутствуют
Государственный регистратор			ФГИС ЕГРН	
полное наименование должности			подпись	
			инициалы, фамилия	

М.П.

Раздел 4.2

Выписка из Единого государственного реестра недвижимости об объекте недвижимости
Сведения о частях земельного участка

Земельный участок				
(вид объекта недвижимости)				
Лист № _____ Раздела 4.2		Всего листов раздела 4.2 : _____		Всего разделов: _____
30.09.2021 № 99/2021/420699649				
Кадастровый номер:			02:22:000000:3826	
Номер точки	Координаты, м		Описание закрепления на местности	Средняя квадратическая погрешность определения координат характерных точек границы части земельного участка, м
	X	Y		
1	2	3	4	5
547	738568.84	1288610.79	данные отсутствуют	данные отсутствуют
548	738743.17	1288412.19	данные отсутствуют	данные отсутствуют
549	738971.4	1288121.98	данные отсутствуют	данные отсутствуют
550	737771.61	1289407.09	данные отсутствуют	данные отсутствуют
551	737786.93	1289433.62	данные отсутствуют	данные отсутствуют
552	737561	1289612.46	данные отсутствуют	данные отсутствуют
553	737349.74	1289745.53	данные отсутствуют	данные отсутствуют
554	737433.41	1289853.7	данные отсутствуют	данные отсутствуют
555	737549.27	1289982.78	данные отсутствуют	данные отсутствуют
556	737781.13	1290253.46	данные отсутствуют	данные отсутствуют
557	737952.37	1290493.09	данные отсутствуют	данные отсутствуют
558	738081.31	1290672.4	данные отсутствуют	данные отсутствуют
559	738235.82	1290892.36	данные отсутствуют	данные отсутствуют
560	738169.11	1290935.82	данные отсутствуют	данные отсутствуют
561	737997.95	1290720.31	данные отсутствуют	данные отсутствуют
562	737708.27	1290336.45	данные отсутствуют	данные отсутствуют
563	737543.21	1290112.31	данные отсутствуют	данные отсутствуют
Государственный регистратор			ФГИС ЕГРН	
полное наименование должности			подпись	
			инициалы, фамилия	

М.П.

Выписка из Единого государственного реестра недвижимости об объекте недвижимости
Сведения о частях земельного участка

Земельный участок				
(вид объекта недвижимости)				
Лист № __ Раздела 4.2		Всего листов раздела 4.2 : __		Всего разделов: __
30.09.2021 № 99/2021/420699649				
Кадастровый номер:			02:22:000000:3826	
Номер точки	Координаты, м		Описание закрепления на местности	Средняя квадратическая погрешность определения координат характерных точек границы части земельного участка, м
	X	Y		
1	2	3	4	5
564	737484.5	1290023.26	данные отсутствуют	данные отсутствуют
565	737397.68	1289902.04	данные отсутствуют	данные отсутствуют
566	737284.47	1289755.99	данные отсутствуют	данные отсутствуют
567	737251.21	1289773.62	данные отсутствуют	данные отсутствуют
568	737240.45	1289759.16	данные отсутствуют	данные отсутствуют
569	737251.39	1289750.6	данные отсутствуют	данные отсутствуют
570	737258.51	1289752.88	данные отсутствуют	данные отсутствуют
571	737310.42	1289709.16	данные отсутствуют	данные отсутствуют
572	737317.93	1289704.99	данные отсутствуют	данные отсутствуют
573	737318.73	1289705.96	данные отсутствуют	данные отсутствуют
574	737337.73	1289694	данные отсутствуют	данные отсутствуют
575	737560.63	1289570.27	данные отсутствуют	данные отсутствуют
576	737585.11	1289545.41	данные отсутствуют	данные отсутствуют
577	737651.73	1289488.48	данные отсутствуют	данные отсутствуют
578	735839.01	1287188.49	данные отсутствуют	данные отсутствуют
579	735840.51	1287190.51	данные отсутствуют	данные отсутствуют
580	735911.82	1287289.51	данные отсутствуют	данные отсутствуют
Государственный регистратор			ФГИС ЕГРН	
полное наименование должности			подпись	
			инициалы, фамилия	

М.П.

Выписка из Единого государственного реестра недвижимости об объекте недвижимости
Сведения о частях земельного участка

Земельный участок				
(вид объекта недвижимости)				
Лист № __ Раздела 4.2		Всего листов раздела 4.2 : __		Всего разделов: __
30.09.2021 № 99/2021/420699649				
Кадастровый номер:			02:22:000000:3826	
Номер точки	Координаты, м		Описание закрепления на местности	Средняя квадратическая погрешность определения координат характерных точек границы части земельного участка, м
	X	Y		
1	2	3	4	5
580	735911.82	1287289.51	данные отсутствуют	данные отсутствуют
581	736076.4	1287510.38	данные отсутствуют	данные отсутствуют
582	736152.99	1287616.1	данные отсутствуют	данные отсутствуют
582	736152.99	1287616.1	данные отсутствуют	данные отсутствуют
583	736295.32	1287814.26	данные отсутствуют	данные отсутствуют
583	736295.32	1287814.26	данные отсутствуют	данные отсутствуют
584	736364.59	1287905.01	данные отсутствуют	данные отсутствуют
584	736364.59	1287905.01	данные отсутствуют	данные отсутствуют
585	736374.33	1287917.24	данные отсутствуют	данные отсутствуют
585	736374.33	1287917.24	данные отсутствуют	данные отсутствуют
586	736381	1287925.5	данные отсутствуют	данные отсутствуют
586	736381	1287925.5	данные отсутствуют	данные отсутствуют
587	736383.14	1287927.84	данные отсутствуют	данные отсутствуют
587	736383.14	1287927.84	данные отсутствуют	данные отсутствуют
588	736348.6	1287973.36	данные отсутствуют	данные отсутствуют
589	735788.12	1287196.37	данные отсутствуют	данные отсутствуют
590	735386.08	1286651	данные отсутствуют	данные отсутствуют
Государственный регистратор			ФГИС ЕГРН	
полное наименование должности			подпись	
			инициалы, фамилия	

М.П.

Земельный участок				
(вид объекта недвижимости)				
Лист № _____ Раздела 4.2		Всего листов раздела 4.2 : _____		Всего разделов: _____
30.09.2021 № 99/2021/420699649				
Кадастровый номер:				02:22:000000:3826
Номер точки	Координаты, м		Описание закрепления на местности	Средняя квадратическая погрешность определения координат характерных точек границы части земельного участка, м
	X	Y		
1	2	3	4	5
591	735398.8	1286595.01	данные отсутствуют	данные отсутствуют
591	735398.8	1286595.01	данные отсутствуют	данные отсутствуют
591	735398.8	1286595.01	данные отсутствуют	данные отсутствуют
592	734896.78	1285908.41	данные отсутствуют	данные отсутствуют
592	734896.78	1285908.41	данные отсутствуют	данные отсутствуют
593	735335.77	1286536.06	данные отсутствуют	данные отсутствуют
593	735335.77	1286536.06	данные отсутствуют	данные отсутствуют
593	735335.77	1286536.06	данные отсутствуют	данные отсутствуют
594	735327.63	1286571.72	данные отсутствуют	данные отсутствуют
595	735102.17	1286265.88	данные отсутствуют	данные отсутствуют
596	734881.74	1285958.56	данные отсутствуют	данные отсутствуют
597	734349.23	1286240.72	данные отсутствуют	данные отсутствуют
598	734155.1	1286350.54	данные отсутствуют	данные отсутствуют
599	733936.9	1286402.44	данные отсутствуют	данные отсутствуют
600	734131.86	1286306.25	данные отсутствуют	данные отсутствуют
601	734213.13	1286260.27	данные отсутствуют	данные отсутствуют
602	734838.44	1285988.01	данные отсутствуют	данные отсутствуют
Государственный регистратор				ФГИС ЕГРН
полное наименование должности			подпись	инициалы, фамилия

М.П.

Земельный участок				
(вид объекта недвижимости)				
Лист № _____ Раздела 4.2		Всего листов раздела 4.2 : _____		Всего разделов: _____
30.09.2021 № 99/2021/420699649				
Кадастровый номер:				02:22:000000:3826
Номер точки	Координаты, м		Описание закрепления на местности	Средняя квадратическая погрешность определения координат характерных точек границы части земельного участка, м
	X	Y		
1	2	3	4	5
603	734923.52	1286015.17	данные отсутствуют	данные отсутствуют
604	734957.25	1285994.87	данные отсутствуют	данные отсутствуют
605	734959.55	1285998.15	данные отсутствуют	данные отсутствуют
606	734924.04	1286019.53	данные отсутствуют	данные отсутствуют
607	734837.56	1285991.93	данные отсутствуют	данные отсутствуют
608	734824.28	1285990.19	данные отсутствуют	данные отсутствуют
609	734813.84	1285992.67	данные отсутствуют	данные отсутствуют
610	734711.93	1286044.59	данные отсутствуют	данные отсутствуют
611	734504.14	1286154.82	данные отсутствуют	данные отсутствуют
612	734331.25	1286251.24	данные отсутствуют	данные отсутствуют
613	734149.84	1286351.01	данные отсутствуют	данные отсутствуют
614	734040.69	1286404.86	данные отсутствуют	данные отсутствуют
615	733947.29	1286451.85	данные отсутствуют	данные отсутствуют
616	733902.36	1286474.28	данные отсутствуют	данные отсутствуют
617	733888.47	1286483.83	данные отсутствуют	данные отсутствуют
618	733887.73	1286479.48	данные отсутствуют	данные отсутствуют
619	733900.32	1286470.82	данные отсутствуют	данные отсутствуют
Государственный регистратор				ФГИС ЕГРН
полное наименование должности			подпись	инициалы, фамилия

М.П.

Выписка из Единого государственного реестра недвижимости об объекте недвижимости
Сведения о частях земельного участка

Земельный участок				
(вид объекта недвижимости)				
Лист № _____ Раздела 4.2		Всего листов раздела 4.2 : _____		Всего разделов: _____
30.09.2021 № 99/2021/420699649				
Кадастровый номер:			02:22:000000:3826	
Номер точки	Координаты, м		Описание закрепления на местности	Средняя квадратическая погрешность определения координат характерных точек границы части земельного участка, м
	X	Y		
1	2	3	4	5
620	733945.49	1286448.27	данные отсутствуют	данные отсутствуют
621	734038.92	1286401.28	данные отсутствуют	данные отсутствуют
622	734148	1286347.47	данные отсутствуют	данные отсутствуют
623	734329.32	1286247.74	данные отсутствуют	данные отсутствуют
624	734502.23	1286151.3	данные отсутствуют	данные отсутствуют
625	734710.09	1286041.05	данные отсутствуют	данные отсутствуют
626	734812.45	1285988.89	данные отсутствуют	данные отсутствуют
627	734824.06	1285986.13	данные отсутствуют	данные отсутствуют
628	739112.4	1287920.74	данные отсутствуют	данные отсутствуют
629	739205.78	1287962.66	данные отсутствуют	данные отсутствуют
630	739418.48	1288057.39	данные отсутствуют	данные отсутствуют
631	739416.84	1288061.03	данные отсутствуют	данные отсутствуют
632	739204.14	1287966.3	данные отсутствуют	данные отсутствуют
633	739111.05	1287924.52	данные отсутствуют	данные отсутствуют
634	738423.77	1287617.26	данные отсутствуют	данные отсутствуют
635	738436.04	1287625.84	данные отсутствуют	данные отсутствуют
636	738648.9	1287716.84	данные отсутствуют	данные отсутствуют
Государственный регистратор			ФГИС ЕГРН	
полное наименование должности			подпись	
			инициалы, фамилия	

М.П.

Выписка из Единого государственного реестра недвижимости об объекте недвижимости
Сведения о частях земельного участка

Земельный участок				
(вид объекта недвижимости)				
Лист № _____ Раздела 4.2		Всего листов раздела 4.2 : _____		Всего разделов: _____
30.09.2021 № 99/2021/420699649				
Кадастровый номер:			02:22:000000:3826	
Номер точки	Координаты, м		Описание закрепления на местности	Средняя квадратическая погрешность определения координат характерных точек границы части земельного участка, м
	X	Y		
1	2	3	4	5
637	738866.58	1287810.38	данные отсутствуют	данные отсутствуют
638	739052.62	1287893.9	данные отсутствуют	данные отсутствуют
639	739051.27	1287897.68	данные отсутствуют	данные отсутствуют
640	738864.98	1287814.06	данные отсутствуют	данные отсутствуют
641	738647.34	1287720.52	данные отсутствуют	данные отсутствуют
642	738434.08	1287629.36	данные отсутствуют	данные отсутствуют
643	738421.64	1287620.66	данные отсутствуют	данные отсутствуют
644	737121.47	1286830.14	данные отсутствуют	данные отсутствуют
645	737139.76	1286843.12	данные отсутствуют	данные отсутствуют
646	737304.64	1286908.6	данные отсутствуют	данные отсутствуют
647	737327.26	1286917.62	данные отсутствуют	данные отсутствуют
648	737340.32	1286922.78	данные отсутствуют	данные отсутствуют
649	737350.66	1286926.68	данные отсутствуют	данные отсутствуют
650	737506.42	1287029.28	данные отсутствуют	данные отсутствуют
651	737505.69	1287033.61	данные отсутствуют	данные отсутствуют
652	737348.82	1286930.28	данные отсутствуют	данные отсутствуют
653	737338.88	1286926.5	данные отсутствуют	данные отсутствуют
Государственный регистратор			ФГИС ЕГРН	
полное наименование должности			подпись	
			инициалы, фамилия	

М.П.

Земельный участок				
(вид объекта недвижимости)				
Лист № _____ Раздела 4.2		Всего листов раздела 4.2 : _____		Всего разделов: _____
30.09.2021 № 99/2021/420699649				
Кадастровый номер:			02:22:000000:3826	
Номер точки	Координаты, м		Описание закрепления на местности	Средняя квадратическая погрешность определения координат характерных точек границы части земельного участка, м
	X	Y		
1	2	3	4	5
654	737325.78	1286921.34	данные отсутствуют	данные отсутствуют
655	737303.16	1286912.32	данные отсутствуют	данные отсутствуют
656	737137.84	1286846.68	данные отсутствуют	данные отсутствуют
657	737120.07	1286834.06	данные отсутствуют	данные отсутствуют
658	738795.63	1288806.74	данные отсутствуют	данные отсутствуют
659	738850.23	1288822.77	данные отсутствуют	данные отсутствуют
660	738869.89	1288827.83	данные отсутствуют	данные отсутствуют
661	738898.31	1288834.46	данные отсутствуют	данные отсутствуют
662	738908.43	1288835.77	данные отсутствуют	данные отсутствуют
663	738942.48	1288839.99	данные отсутствуют	данные отсутствуют
664	738957.75	1288841.86	данные отсутствуют	данные отсутствуют
665	739064.06	1288852.78	данные отсутствуют	данные отсутствуют
666	739050.74	1288882.69	данные отсутствуют	данные отсутствуют
667	738782.72	1288842.84	данные отсутствуют	данные отсутствуют
668	738447.98	1288698.79	данные отсутствуют	данные отсутствуют
669	738505.78	1288719.57	данные отсутствуют	данные отсутствуют
670	738589.17	1288745.36	данные отсутствуют	данные отсутствуют
Государственный регистратор				ФГИС ЕГРН
полное наименование должности			подпись	инициалы, фамилия

М.П.

Земельный участок				
(вид объекта недвижимости)				
Лист № _____ Раздела 4.2		Всего листов раздела 4.2 : _____		Всего разделов: _____
30.09.2021 № 99/2021/420699649				
Кадастровый номер:			02:22:000000:3826	
Номер точки	Координаты, м		Описание закрепления на местности	Средняя квадратическая погрешность определения координат характерных точек границы части земельного участка, м
	X	Y		
1	2	3	4	5
671	738624.07	1288755.8	данные отсутствуют	данные отсутствуют
672	738709.42	1288781.43	данные отсутствуют	данные отсутствуют
673	738733.99	1288788.64	данные отсутствуют	данные отсутствуют
674	738721.28	1288824.34	данные отсутствуют	данные отсутствуют
675	738446.23	1288698.24	данные отсутствуют	данные отсутствуют
676	735980.62	1287255.05	данные отсутствуют	данные отсутствуют
677	735992.04	1287270.43	данные отсутствуют	данные отсутствуют
678	736013.21	1287298.93	данные отсутствуют	данные отсутствуют
679	735972.79	1287283.07	данные отсутствуют	данные отсутствуют
680	735522.11	1286761.25	данные отсутствуют	данные отсутствуют
681	735522.11	1286761.72	данные отсутствуют	данные отсутствуют
682	735522.88	1286764.94	данные отсутствуют	данные отсутствуют
683	735524.63	1286767.69	данные отсутствуют	данные отсутствуют
684	735527.79	1286769.53	данные отсутствуют	данные отсутствуют
685	735528.33	1286769.64	данные отсутствуют	данные отсутствуют
686	735536.84	1286781.11	данные отсутствуют	данные отсутствуют
687	735552.9	1286804.22	данные отсутствуют	данные отсутствуют
Государственный регистратор				ФГИС ЕГРН
полное наименование должности			подпись	инициалы, фамилия

М.П.

Выписка из Единого государственного реестра недвижимости об объекте недвижимости
Сведения о частях земельного участка

Земельный участок				
(вид объекта недвижимости)				
Лист № _____ Раздела 4.2		Всего листов раздела 4.2 : _____		Всего разделов: _____
30.09.2021 № 99/2021/420699649				
Кадастровый номер:			02:22:000000:3826	
Номер точки	Координаты, м		Описание закрепления на местности	Средняя квадратическая погрешность определения координат характерных точек границы части земельного участка, м
	X	Y		
1	2	3	4	5
688	735702.1	1287005.83	данные отсутствуют	данные отсутствуют
689	735849.56	1287204.07	данные отсутствуют	данные отсутствуют
690	735874.15	1287237.22	данные отсутствуют	данные отсутствуют
691	736016.33	1287429.77	данные отсутствуют	данные отсутствуют
692	736016.17	1287430.98	данные отсутствуют	данные отсутствуют
693	736016.72	1287434.75	данные отсутствуют	данные отсутствуют
694	736020.05	1287438.22	данные отсутствуют	данные отсутствуют
695	736022.98	1287439.17	данные отсутствуют	данные отсутствуют
696	736023.48	1287439.36	данные отсутствуют	данные отсутствуют
697	736076.32	1287510.27	данные отсутствуют	данные отсутствуют
698	736353.1	1287967.43	данные отсутствуют	данные отсутствуют
699	736345.02	1287960.71	данные отсутствуют	данные отсутствуют
700	736343.04	1287958.07	данные отсутствуют	данные отсутствуют
701	736335.32	1287948.52	данные отсутствуют	данные отсутствуют
702	736325.16	1287935.76	данные отсутствуют	данные отсутствуют
703	736255.13	1287844.02	данные отсутствуют	данные отсутствуют
704	736112.44	1287645.36	данные отсутствуют	данные отсутствуют
Государственный регистратор			ФГИС ЕГРН	
полное наименование должности			подпись	
			инициалы, фамилия	

М.П.

Выписка из Единого государственного реестра недвижимости об объекте недвижимости
Сведения о частях земельного участка

Земельный участок				
(вид объекта недвижимости)				
Лист № _____ Раздела 4.2		Всего листов раздела 4.2 : _____		Всего разделов: _____
30.09.2021 № 99/2021/420699649				
Кадастровый номер:			02:22:000000:3826	
Номер точки	Координаты, м		Описание закрепления на местности	Средняя квадратическая погрешность определения координат характерных точек границы части земельного участка, м
	X	Y		
1	2	3	4	5
705	735994.44	1287482.48	данные отсутствуют	данные отсутствуют
706	735967.99	1287447.11	данные отсутствуют	данные отсутствуют
707	735939.57	1287409.3	данные отсутствуют	данные отсутствуют
708	735809.43	1287233.9	данные отсутствуют	данные отсутствуют
709	735661.95	1287035.62	данные отсутствуют	данные отсутствуют
710	735512.27	1286833.37	данные отсутствуют	данные отсутствуют
711	735494.74	1286808.14	данные отсутствуют	данные отсутствуют
712	735475.08	1286780.02	данные отсутствуют	данные отсутствуют
713	735399.04	1286675.84	данные отсутствуют	данные отсутствуют
714	735384.71	1286657	данные отсутствуют	данные отсутствуют
715	735325.97	1286579.01	данные отсутствуют	данные отсутствуют
716	735292.95	1286533.53	данные отсутствуют	данные отсутствуют
717	735264.17	1286492.56	данные отсутствуют	данные отсутствуют
718	735192.14	1286387.76	данные отсутствуют	данные отсутствуют
719	735168.86	1286355.6	данные отсутствуют	данные отсутствуют
720	735099.12	1286258.03	данные отсутствуют	данные отсутствуют
721	734990.92	1286107.65	данные отсутствуют	данные отсутствуют
Государственный регистратор			ФГИС ЕГРН	
полное наименование должности			подпись	
			инициалы, фамилия	

М.П.

Земельный участок				
(вид объекта недвижимости)				
Лист № _____ Раздела 4.2		Всего листов раздела 4.2 : _____		Всего разделов: _____
30.09.2021 № 99/2021/420699649				
Кадастровый номер:			02:22:000000:3826	
Номер точки	Координаты, м		Описание закрепления на местности	Средняя квадратическая погрешность определения координат характерных точек границы части земельного участка, м
	X	Y		
1	2	3	4	5
722	734934.66	1286024.5	данные отсутствуют	данные отсутствуют
723	734914.77	1285995.58	данные отсутствуют	данные отсутствуют
724	734887.97	1285956.92	данные отсутствуют	данные отсутствуют
725	734881.37	1285947.72	данные отсутствуют	данные отсутствуют
726	734855.27	1285929.77	данные отсутствуют	данные отсутствуют
727	738574.25	1290598.91	данные отсутствуют	данные отсутствуют
728	737832.53	1290961.18	данные отсутствуют	данные отсутствуют
729	738578	1290603.83	данные отсутствуют	данные отсутствуют
730	738579.14	1290605.33	данные отсутствуют	данные отсутствуют
730	738579.14	1290605.33	данные отсутствуют	данные отсутствуют
731	738580.96	1290606.84	данные отсутствуют	данные отсутствуют
732	737714.7	1291022.22	данные отсутствуют	данные отсутствуют
733	737713.88	1291014.46	данные отсутствуют	данные отсутствуют
734	738571.78	1290595.66	данные отсутствуют	данные отсутствуют
735	735408.82	1286608.52	данные отсутствуют	данные отсутствуют
736	735402.51	1286635.78	данные отсутствуют	данные отсутствуют
737	735402.36	1286636.44	данные отсутствуют	данные отсутствуют
Государственный регистратор			ФГИС ЕГРН	
полное наименование должности			подпись	
			инициалы, фамилия	

М.П.

Раздел 4.2

Выписка из Единого государственного реестра недвижимости об объекте недвижимости
Сведения о частях земельного участка

Земельный участок				
(вид объекта недвижимости)				
Лист № _____ Раздела 4.2		Всего листов раздела 4.2 : _____		Всего разделов: _____
30.09.2021 № 99/2021/420699649				
Кадастровый номер:			02:22:000000:3826	
Номер точки	Координаты, м		Описание закрепления на местности	Средняя квадратическая погрешность определения координат характерных точек границы части земельного участка, м
	X	Y		
1	2	3	4	5
738	735370.4	1286766.55	данные отсутствуют	данные отсутствуют
739	735343.77	1286883.82	данные отсутствуют	данные отсутствуют
740	735302.3	1287066.08	данные отсутствуют	данные отсутствуют
741	735260.21	1287251.03	данные отсутствуют	данные отсутствуют
742	735248.26	1287308.6	данные отсутствуют	данные отсутствуют
743	735248.06	1287309.52	данные отсутствуют	данные отсутствуют
744	735220.02	1287432.93	данные отсутствуют	данные отсутствуют
745	735219.97	1287433.15	данные отсутствуют	данные отсутствуют
746	735193.17	1287548.69	данные отсутствуют	данные отсутствуют
747	735193.04	1287549.23	данные отсутствуют	данные отсутствуют
748	735164.63	1287665.81	данные отсутствуют	данные отсутствуют
749	735140.3	1287770.31	данные отсутствуют	данные отсутствуют
750	735108.1	1287917.89	данные отсутствуют	данные отсутствуют
751	735107.86	1287918.93	данные отсутствуют	данные отсутствуют
752	735093.32	1287979.34	данные отсутствуют	данные отсутствуют
753	735069.89	1288084.38	данные отсутствуют	данные отсутствуют
754	735069.83	1288084.63	данные отсутствуют	данные отсутствуют
Государственный регистратор			ФГИС ЕГРН	
полное наименование должности			подпись	
			инициалы, фамилия	

М.П.

Выписка из Единого государственного реестра недвижимости об объекте недвижимости
Сведения о частях земельного участка

Земельный участок				
(вид объекта недвижимости)				
Лист №		Раздела 4.2		Всего листов раздела 4.2 : ____
				Всего разделов: ____
				Всего листов выписки: ____
30.09.2021 № 99/2021/420699649				
Кадастровый номер:				02:22:000000:3826
Номер точки	Координаты, м		Описание закрепления на местности	Средняя квадратическая погрешность определения координат характерных точек границы части земельного участка, м
	X	Y		
1	2	3	4	5
755	735060.06	1288127.39	данные отсутствуют	данные отсутствуют
756	735031.82	1288251.62	данные отсутствуют	данные отсутствуют
757	735031.75	1288251.89	данные отсутствуют	данные отсутствуют
758	735010.8	1288341.76	данные отсутствуют	данные отсутствуют
759	735005.4	1288365.89	данные отсутствуют	данные отсутствуют
760	734983.52	1288466.18	данные отсутствуют	данные отсутствуют
761	734983.36	1288466.91	данные отсутствуют	данные отсутствуют
762	734968.3	1288531.29	данные отсутствуют	данные отсутствуют
763	734967.84	1288533.09	данные отсутствуют	данные отсутствуют
764	734958.17	1288568.44	данные отсутствуют	данные отсутствуют
765	734925.66	1288714.11	данные отсутствуют	данные отсутствуют
766	734925.51	1288714.75	данные отсутствуют	данные отсутствуют
767	734899.19	1288825.78	данные отсутствуют	данные отсутствуют
768	734859.26	1289008.2	данные отсутствуют	данные отсутствуют
769	734859.02	1289009.27	данные отсутствуют	данные отсутствуют
770	734824.01	1289153.93	данные отсутствуют	данные отсутствуют
771	734790.82	1289294.9	данные отсутствуют	данные отсутствуют
Государственный регистратор				ФГИС ЕГРН
полное наименование должности			подпись	инициалы, фамилия

М.П.

Выписка из Единого государственного реестра недвижимости об объекте недвижимости
Сведения о частях земельного участка

Земельный участок				
(вид объекта недвижимости)				
Лист №		Раздела 4.2		Всего листов раздела 4.2 : ____
				Всего разделов: ____
				Всего листов выписки: ____
30.09.2021 № 99/2021/420699649				
Кадастровый номер:				02:22:000000:3826
Номер точки	Координаты, м		Описание закрепления на местности	Средняя квадратическая погрешность определения координат характерных точек границы части земельного участка, м
	X	Y		
1	2	3	4	5
772	734766.75	1289404.64	данные отсутствуют	данные отсутствуют
773	734751.86	1289475.05	данные отсутствуют	данные отсутствуют
774	734751.52	1289476.54	данные отсутствуют	данные отсутствуют
775	734708.11	1289654.59	данные отсутствуют	данные отсутствуют
776	734669.97	1289813.87	данные отсутствуют	данные отсутствуют
777	734636.3	1289966.08	данные отсутствуют	данные отсутствуют
778	734636.17	1289966.65	данные отсутствуют	данные отсутствуют
779	734605.46	1290098.12	данные отсутствуют	данные отсутствуют
780	734580.22	1290213.64	данные отсутствуют	данные отсутствуют
781	734580.13	1290214.03	данные отсутствуют	данные отсутствуют
782	734551.7	1290339.42	данные отсутствуют	данные отсутствуют
783	734527.39	1290451.94	данные отсутствуют	данные отсутствуют
784	734527.31	1290452.31	данные отсутствуют	данные отсутствуют
785	734515.41	1290505.4	данные отсутствуют	данные отсутствуют
786	735301.86	1286522.83	данные отсутствуют	данные отсутствуют
787	735333.77	1286533.2	данные отсутствуют	данные отсутствуют
788	735126.6	1287452.78	данные отсутствуют	данные отсутствуют
Государственный регистратор				ФГИС ЕГРН
полное наименование должности			подпись	инициалы, фамилия

М.П.

Земельный участок				
(вид объекта недвижимости)				
Лист № _____ Раздела 4.2		Всего листов раздела 4.2 : _____		Всего разделов: _____
30.09.2021 № 99/2021/420699649				
Кадастровый номер:			02:22:000000:3826	
Номер точки	Координаты, м		Описание закрепления на местности	Средняя квадратическая погрешность определения координат характерных точек границы части земельного участка, м
	X	Y		
1	2	3	4	5
789	735090.54	1287447.85	данные отсутствуют	данные отсутствуют
790	735100.73	1287402.15	данные отсутствуют	данные отсутствуют
791	735100.79	1287401.88	данные отсутствуют	данные отсутствуют
792	735128.53	1287280.62	данные отсутствуют	данные отсутствуют
793	735154.02	1287166.28	данные отсутствуют	данные отсутствуют
794	735154.09	1287165.96	данные отсутствуют	данные отсутствуют
795	735183.24	1287039.14	данные отсутствуют	данные отсутствуют
796	735226.09	1286852.79	данные отсутствуют	данные отсутствуют
797	735251.54	1286738.07	данные отсутствуют	данные отсутствуют
798	735273.55	1286630.45	данные отсутствуют	данные отсутствуют
799	735274.1	1286628.08	данные отсутствуют	данные отсутствуют
800	735296.76	1286539.47	данные отсутствуют	данные отсутствуют
801	735297.44	1286537.06	данные отсутствуют	данные отсутствуют
802	738196.51	1290917.98	данные отсутствуют	данные отсутствуют
803	738186.19	1290924.7	данные отсутствуют	данные отсутствуют
804	737769.17	1291180.07	данные отсутствуют	данные отсутствуют
805	737845.08	1291129.32	данные отсутствуют	данные отсутствуют
Государственный регистратор			ФГИС ЕГРН	
полное наименование должности			подпись	
			инициалы, фамилия	

М.П.

Земельный участок				
(вид объекта недвижимости)				
Лист № _____ Раздела 4.2		Всего листов раздела 4.2 : _____		Всего разделов: _____
30.09.2021 № 99/2021/420699649				
Кадастровый номер:			02:22:000000:3826	
Номер точки	Координаты, м		Описание закрепления на местности	Средняя квадратическая погрешность определения координат характерных точек границы части земельного участка, м
	X	Y		
1	2	3	4	5
806	737870.2	1291112.31	данные отсутствуют	данные отсутствуют
807	737870.56	1291112.06	данные отсутствуют	данные отсутствуют
808	737928	1291073.88	данные отсутствуют	данные отсутствуют
809	737928.41	1291073.61	данные отсутствуют	данные отсутствуют
810	738032.47	1291005.9	данные отсутствуют	данные отсутствуют
811	738034.34	1291004.75	данные отсутствуют	данные отсутствуют
812	738116.62	1290956.21	данные отсутствуют	данные отсутствуют
813	738133.7	1290945.56	данные отсутствуют	данные отсутствуют
814	738181.17	1290913.79	данные отсутствуют	данные отсутствуют
815	738181.84	1290913.35	данные отсутствуют	данные отсутствуют
816	738275.83	1290852.61	данные отсутствуют	данные отсутствуют
817	738278.05	1290851.25	данные отсутствуют	данные отсутствуют
818	738304.04	1290836.31	данные отсутствуют	данные отсутствуют
819	738318	1290827.87	данные отсутствуют	данные отсутствуют
820	738439.63	1290747.42	данные отсутствуют	данные отсутствуют
821	738440.36	1290746.94	данные отсутствуют	данные отсутствуют
822	738547.96	1290678.45	данные отсутствуют	данные отсутствуют
Государственный регистратор			ФГИС ЕГРН	
полное наименование должности			подпись	
			инициалы, фамилия	

М.П.

Земельный участок				
(вид объекта недвижимости)				
Лист № _____ Раздела 4.2		Всего листов раздела 4.2 : _____		Всего разделов: _____
30.09.2021 № 99/2021/420699649				
Кадастровый номер:			02:22:000000:3826	
Номер точки	Координаты, м		Описание закрепления на местности	Средняя квадратическая погрешность определения координат характерных точек границы части земельного участка, м
	X	Y		
1	2	3	4	5
823	738561.86	1290668.79	данные отсутствуют	данные отсутствуют
824	738563.74	1290667.54	данные отсутствуют	данные отсутствуют
825	738615.08	1290635.18	данные отсутствуют	данные отсутствуют
826	739458.76	1287192.87	данные отсутствуют	данные отсутствуют
827	739506.12	1287199.85	данные отсутствуют	данные отсутствуют
828	739450.42	1287353.27	данные отсутствуют	данные отсутствуют
829	739388.27	1287528.11	данные отсутствуют	данные отсутствуют
830	739385.9	1287534.78	данные отсутствуют	данные отсутствуют
831	739371.16	1287576.24	данные отсутствуют	данные отсутствуют
832	739322.53	1287708.54	данные отсутствуют	данные отсутствуют
833	739321.83	1287710.46	данные отсутствуют	данные отсутствуют
834	739313	1287734.48	данные отсутствуют	данные отсутствуют
835	739259.9	1287881.02	данные отсутствуют	данные отсутствуют
836	739259.09	1287883.26	данные отсутствуют	данные отсутствуют
837	739245.19	1287921.63	данные отсутствуют	данные отсутствуют
838	739197.03	1288054.45	данные отсутствуют	данные отсутствуют
839	739196.22	1288056.69	данные отсутствуют	данные отсутствуют
Государственный регистратор			ФГИС ЕГРН	
полное наименование должности			подпись	
			инициалы, фамилия	

М.П.

Земельный участок				
(вид объекта недвижимости)				
Лист № _____ Раздела 4.2		Всего листов раздела 4.2 : _____		Всего разделов: _____
30.09.2021 № 99/2021/420699649				
Кадастровый номер:			02:22:000000:3826	
Номер точки	Координаты, м		Описание закрепления на местности	Средняя квадратическая погрешность определения координат характерных точек границы части земельного участка, м
	X	Y		
1	2	3	4	5
840	739180.44	1288100.22	данные отсутствуют	данные отсутствуют
841	739134.58	1288226.95	данные отсутствуют	данные отсутствуют
842	739133.77	1288229.19	данные отсутствуют	данные отсутствуют
843	739116.26	1288277.59	данные отсутствуют	данные отсутствуют
844	739072.15	1288399.78	данные отсутствуют	данные отсутствуют
845	739071.34	1288402.02	данные отсутствуют	данные отсутствуют
846	739052.05	1288455.47	данные отсутствуют	данные отсутствуют
847	739009.24	1288572.83	данные отсутствуют	данные отсутствуют
848	739008.42	1288575.07	данные отсутствуют	данные отсутствуют
849	738987.25	1288633.11	данные отсутствуют	данные отсутствуют
850	738944.11	1288752.26	данные отсутствуют	данные отсутствуют
851	738943.3	1288754.5	данные отсутствуют	данные отсутствуют
852	738922.63	1288811.59	данные отсутствуют	данные отсутствуют
853	738901.46	1288869.92	данные отсутствуют	данные отсутствуют
854	738853.64	1288864.2	данные отсутствуют	данные отсутствуют
855	738878.53	1288795.6	данные отсутствуют	данные отсутствуют
856	738943.17	1288617.09	данные отсутствуют	данные отсутствуют
Государственный регистратор			ФГИС ЕГРН	
полное наименование должности			подпись	
			инициалы, фамилия	

М.П.

Земельный участок				
(вид объекта недвижимости)				
Лист № __ Раздела 4.2		Всего листов раздела 4.2 : __		Всего разделов: __
30.09.2021 № 99/2021/420699649				
Кадастровый номер:			02:22:000000:3826	
Номер точки	Координаты, м		Описание закрепления на местности	Средняя квадратическая погрешность определения координат характерных точек границы части земельного участка, м
	X	Y		
1	2	3	4	5
857	739007.96	1288439.47	данные отсутствуют	данные отсутствуют
858	739072.16	1288261.65	данные отсутствуют	данные отсутствуют
859	739136.34	1288084.25	данные отсутствуют	данные отсутствуют
860	739201.09	1287905.65	данные отсутствуют	данные отсутствуют
861	739268.92	1287718.47	данные отсутствуют	данные отсутствуют
862	739312.8	1287593.59	данные отсутствуют	данные отсутствуют
863	739314.1	1287589.9	данные отсутствуют	данные отсутствуют
864	739320.06	1287572.94	данные отсутствуют	данные отсутствуют
865	739322.03	1287567.33	данные отсутствуют	данные отсутствуют
866	739323.45	1287563.28	данные отсутствуют	данные отсутствуют
867	739406.3	1287337.36	данные отсутствуют	данные отсутствуют
868	738502.61	1290504.81	данные отсутствуют	данные отсутствуют
869	738459.18	1290746.83	данные отсутствуют	данные отсутствуют
870	737735.26	1291107.03	данные отсутствуют	данные отсутствуют
871	737720.52	1291077.41	данные отсутствуют	данные отсутствуют
872	737665.86	1290918.7	данные отсутствуют	данные отсутствуют
873	737433.41	1291037.46	данные отсутствуют	данные отсутствуют
Государственный регистратор			ФГИС ЕГРН	
полное наименование должности			подпись	
			инициалы, фамилия	

М.П.

Земельный участок				
(вид объекта недвижимости)				
Лист № __ Раздела 4.2		Всего листов раздела 4.2 : __		Всего разделов: __
30.09.2021 № 99/2021/420699649				
Кадастровый номер:			02:22:000000:3826	
Номер точки	Координаты, м		Описание закрепления на местности	Средняя квадратическая погрешность определения координат характерных точек границы части земельного участка, м
	X	Y		
1	2	3	4	5
874	737123.3	1291391.16	данные отсутствуют	данные отсутствуют
875	737020	1291275.13	данные отсутствуют	данные отсутствуют
876	737080.93	1291239.94	данные отсутствуют	данные отсутствуют
Государственный регистратор			ФГИС ЕГРН	
полное наименование должности			подпись	
			инициалы, фамилия	

М.П.

Земельный участок					
(вид объекта недвижимости)					
Лист №	Раздела 4.2		Всего листов раздела 4.2 : _____	Всего разделов: _____	Всего листов выписки: _____
30.09.2021 № 99/2021/420699649					
Кадастровый номер:			02:22:000000:3826		
Сведения о характерных точках границы части (частей) земельного участка					
Учетный номер части: 16					
Система координат: МСК-05					
Зона №					
Номер точки	Координаты, м		Описание закрепления на местности	Средняя квадратическая погрешность определения координат характерных точек границы части земельного участка, м	
	X	Y			
1	2	3	4	5	
1	738621.87	1290640.82	данные отсутствуют	данные отсутствуют	
1	738621.87	1290640.82	данные отсутствуют	данные отсутствуют	
1	738621.87	1290640.82	данные отсутствуют	данные отсутствуют	
2	738191.49	1290921.25	данные отсутствуют	данные отсутствуют	
2	738191.49	1290921.25	данные отсутствуют	данные отсутствуют	
3	737770.76	1291195.19	данные отсутствуют	данные отсутствуют	
3	737770.76	1291195.19	данные отсутствуют	данные отсутствуют	
4	737769.26	1291180.92	данные отсутствуют	данные отсутствуют	
5	737989.63	1291040.23	данные отсутствуют	данные отсутствуют	
6	738115.54	1290959.36	данные отсутствуют	данные отсутствуют	
7	738611.26	1290640.58	данные отсутствуют	данные отсутствуют	
8	738615.5	1290635.53	данные отсутствуют	данные отсутствуют	
9	736107.08	1288291.62	данные отсутствуют	данные отсутствуют	
10	736065.5	1288293.99	данные отсутствуют	данные отсутствуют	
11	735523.84	1288321.9	данные отсутствуют	данные отсутствуют	
12	735284.44	1288325.83	данные отсутствуют	данные отсутствуют	
Государственный регистратор			ФГИС ЕГРН		
полное наименование должности			подпись		
			инициалы, фамилия		

М.П.

Раздел 4.2

Земельный участок					
(вид объекта недвижимости)					
Лист №	Раздела 4.2		Всего листов раздела 4.2 : _____	Всего разделов: _____	Всего листов выписки: _____
30.09.2021 № 99/2021/420699649					
Кадастровый номер:			02:22:000000:3826		
Номер точки	Координаты, м		Описание закрепления на местности	Средняя квадратическая погрешность определения координат характерных точек границы части земельного участка, м	
	X	Y			
1	2	3	4	5	
13	735155.84	1288328.7	данные отсутствуют	данные отсутствуют	
14	735088.64	1288327.27	данные отсутствуют	данные отсутствуют	
15	735025.22	1288328.98	данные отсутствуют	данные отсутствуют	
16	735024.64	1288307.49	данные отсутствуют	данные отсутствуют	
17	735088.58	1288305.76	данные отсутствуют	данные отсутствуют	
18	735155.84	1288307.19	данные отсутствуют	данные отсутствуют	
19	735284.02	1288304.34	данные отсутствуют	данные отсутствуют	
20	735523.11	1288300.4	данные отсутствуют	данные отсутствуют	
21	736064.33	1288272.52	данные отсутствуют	данные отсутствуют	
22	736124.16	1288269.11	данные отсутствуют	данные отсутствуют	
23	738514.33	1287472.68	данные отсутствуют	данные отсутствуют	
24	738624.75	1287485.7	данные отсутствуют	данные отсутствуют	
25	738808.73	1287508.67	данные отсутствуют	данные отсутствуют	
26	738996.11	1287533.11	данные отсутствуют	данные отсутствуют	
27	739178.83	1287534.92	данные отсутствуют	данные отсутствуют	
28	739180.38	1287535.12	данные отсутствуют	данные отсутствуют	
29	739168.38	1287568.82	данные отсутствуют	данные отсутствуют	
Государственный регистратор			ФГИС ЕГРН		
полное наименование должности			подпись		
			инициалы, фамилия		

М.П.

Земельный участок				
(вид объекта недвижимости)				
Лист № __ Раздела <u>4.2</u>		Всего листов раздела <u>4.2</u> : __		Всего разделов: __
30.09.2021 № 99/2021/420699649				
Кадастровый номер:			02:22:000000:3826	
Номер точки	Координаты, м		Описание закрепления на местности	Средняя квадратическая погрешность определения координат характерных точек границы части земельного участка, м
	X	Y		
1	2	3	4	5
30	738994.75	1287567.1	данные отсутствуют	данные отсутствуют
31	738620.71	1287519.46	данные отсутствуют	данные отсутствуют
32	738494.36	1287504.56	данные отсутствуют	данные отсутствуют
33	738994.68	1287553.69	данные отсутствуют	данные отсутствуют
34	738994.68	1287554.06	данные отсутствуют	данные отсутствуют
35	738994.68	1287555.56	данные отсутствуют	данные отсутствуют
36	738994.68	1287555.93	данные отсутствуют	данные отсутствуют
37	738995.05	1287555.93	данные отсутствуют	данные отсутствуют
38	738996.54	1287555.93	данные отсутствуют	данные отсутствуют
39	738996.92	1287555.93	данные отсутствуют	данные отсутствуют
40	738996.92	1287555.56	данные отсутствуют	данные отсутствуют
41	738996.92	1287554.06	данные отсутствуют	данные отсутствуют
42	738996.92	1287553.69	данные отсутствуют	данные отсутствуют
43	738996.54	1287553.69	данные отсутствуют	данные отсутствуют
44	738995.05	1287553.69	данные отсутствуют	данные отсутствуют
45	738805.04	1287527.09	данные отсутствуют	данные отсутствуют
46	738805.04	1287527.47	данные отсутствуют	данные отсутствуют
Государственный регистратор			ФГИС ЕГРН	
полное наименование должности			подпись	
			инициалы, фамилия	

М.П.

Земельный участок				
(вид объекта недвижимости)				
Лист № __ Раздела <u>4.2</u>		Всего листов раздела <u>4.2</u> : __		Всего разделов: __
30.09.2021 № 99/2021/420699649				
Кадастровый номер:			02:22:000000:3826	
Номер точки	Координаты, м		Описание закрепления на местности	Средняя квадратическая погрешность определения координат характерных точек границы части земельного участка, м
	X	Y		
1	2	3	4	5
47	738805.04	1287528.95	данные отсутствуют	данные отсутствуют
48	738805.04	1287529.33	данные отсутствуют	данные отсутствуют
49	738805.41	1287529.33	данные отсутствуют	данные отсутствуют
50	738806.9	1287529.33	данные отсутствуют	данные отсутствуют
51	738807.28	1287529.33	данные отсутствуют	данные отсутствуют
52	738807.28	1287528.95	данные отсутствуют	данные отсутствуют
53	738807.28	1287527.47	данные отсутствуют	данные отсутствуют
54	738807.28	1287527.09	данные отсутствуют	данные отсутствуют
55	738806.9	1287527.09	данные отсутствуют	данные отсутствуют
56	738805.41	1287527.09	данные отсутствуют	данные отсутствуют
57	738620.97	1287504.09	данные отсутствуют	данные отсутствуют
58	738620.97	1287504.47	данные отсутствуют	данные отсутствуют
59	738620.97	1287505.96	данные отсутствуют	данные отсутствуют
60	738620.97	1287506.33	данные отсутствуют	данные отсутствуют
61	738621.34	1287506.33	данные отсутствуют	данные отсутствуют
62	738622.83	1287506.33	данные отсутствуют	данные отсутствуют
63	738623.21	1287506.33	данные отсутствуют	данные отсутствуют
Государственный регистратор			ФГИС ЕГРН	
полное наименование должности			подпись	
			инициалы, фамилия	

М.П.

Земельный участок				
(вид объекта недвижимости)				
Лист № _____ Раздела 4.2		Всего листов раздела 4.2 : _____		Всего разделов: _____
30.09.2021 № 99/2021/420699649				
Кадастровый номер:			02:22:000000:3826	
Номер точки	Координаты, м		Описание закрепления на местности	Средняя квадратическая погрешность определения координат характерных точек границы части земельного участка, м
	X	Y		
1	2	3	4	5
64	738623.21	1287505.96	данные отсутствуют	данные отсутствуют
65	738623.21	1287504.47	данные отсутствуют	данные отсутствуют
66	738623.21	1287504.09	данные отсутствуют	данные отсутствуют
67	738622.83	1287504.09	данные отсутствуют	данные отсутствуют
68	738621.34	1287504.09	данные отсутствуют	данные отсутствуют
69	739474.05	1287195.12	данные отсутствуют	данные отсутствуют
70	739471.95	1287200.76	данные отсутствуют	данные отсутствуют
71	739404.2	1287387.17	данные отсутствуют	данные отсутствуют
72	739334.64	1287575.39	данные отсутствуют	данные отсутствуют
73	739283.3	1287723.5	данные отсутствуют	данные отсутствуют
74	738952.57	1288631.56	данные отсутствуют	данные отсутствуют
75	738886.65	1288813.4	данные отсутствуют	данные отсутствуют
76	738867.74	1288867.04	данные отсутствуют	данные отсутствуют
77	738861.22	1288866.48	данные отсутствуют	данные отсутствуют
77	738861.22	1288866.48	данные отсутствуют	данные отсутствуют
77	738861.22	1288866.48	данные отсутствуют	данные отсутствуют
78	738834.7	1288858.49	данные отсутствуют	данные отсутствуют
Государственный регистратор			ФГИС ЕГРН	
полное наименование должности			подпись	
			инициалы, фамилия	

М.П.

Земельный участок				
(вид объекта недвижимости)				
Лист № _____ Раздела 4.2		Всего листов раздела 4.2 : _____		Всего разделов: _____
30.09.2021 № 99/2021/420699649				
Кадастровый номер:			02:22:000000:3826	
Номер точки	Координаты, м		Описание закрепления на местности	Средняя квадратическая погрешность определения координат характерных точек границы части земельного участка, м
	X	Y		
1	2	3	4	5
79	738854.61	1288802.03	данные отсутствуют	данные отсутствуют
80	739251.23	1287712.22	данные отсутствуют	данные отсутствуют
81	739295.71	1287583.89	данные отсутствуют	данные отсутствуют
82	739235.56	1287576.27	данные отсутствуют	данные отсутствуют
83	739247.27	1287543.53	данные отсутствуют	данные отсутствуют
84	739307.37	1287551.1	данные отсутствуют	данные отсутствуют
85	739372.26	1287375.51	данные отсутствуют	данные отсутствуют
86	739439.66	1287190.05	данные отсутствуют	данные отсутствуют
87	738870.06	1288805.76	данные отсутствуют	данные отсутствуют
88	738870.06	1288806.14	данные отсутствуют	данные отсутствуют
89	738870.06	1288807.63	данные отсутствуют	данные отсутствуют
90	738870.06	1288808	данные отсутствуют	данные отсутствуют
91	738870.43	1288808	данные отсутствуют	данные отсутствуют
92	738871.92	1288808	данные отсутствуют	данные отсутствуют
93	738872.3	1288808	данные отсутствуют	данные отсутствуют
94	738872.3	1288807.63	данные отсутствуют	данные отсутствуют
95	738872.3	1288806.14	данные отсутствуют	данные отсутствуют
Государственный регистратор			ФГИС ЕГРН	
полное наименование должности			подпись	
			инициалы, фамилия	

М.П.

Земельный участок				
(вид объекта недвижимости)				
Лист №		Раздела 4.2		Всего листов раздела 4.2 : ____
				Всего разделов: ____
				Всего листов выписки: ____
30.09.2021 № 99/2021/420699649				
Кадастровый номер:				02:22:000000:3826
Номер точки	Координаты, м		Описание закрепления на местности	Средняя квадратическая погрешность определения координат характерных точек границы части земельного участка, м
	X	Y		
1	2	3	4	5
96	738872.3	1288805.76	данные отсутствуют	данные отсутствуют
97	738871.92	1288805.76	данные отсутствуют	данные отсутствуют
98	738870.43	1288805.76	данные отсутствуют	данные отсутствуют
99	738935.65	1288625.32	данные отсутствуют	данные отсутствуют
100	738935.65	1288625.7	данные отсутствуют	данные отсутствуют
101	738935.65	1288627.19	данные отсутствуют	данные отсутствуют
102	738935.65	1288627.56	данные отсутствуют	данные отсутствуют
103	738936.02	1288627.56	данные отсутствуют	данные отсутствуют
104	738937.51	1288627.56	данные отсутствуют	данные отсутствуют
105	738937.89	1288627.56	данные отсутствуют	данные отсутствуют
106	738937.89	1288627.19	данные отсутствуют	данные отсутствуют
107	738937.89	1288625.7	данные отсутствуют	данные отсутствуют
108	738937.89	1288625.32	данные отсутствуют	данные отсутствуют
109	738937.51	1288625.32	данные отсутствуют	данные отсутствуют
110	738936.02	1288625.32	данные отсутствуют	данные отсутствуют
111	739000.81	1288444.87	данные отсутствуют	данные отсутствуют
112	739000.81	1288445.25	данные отсутствуют	данные отсутствуют
Государственный регистратор				ФГИС ЕГРН
полное наименование должности			подпись	инициалы, фамилия

М.П.

Раздел 4.2

Выписка из Единого государственного реестра недвижимости об объекте недвижимости
Сведения о частях земельного участка

Земельный участок				
(вид объекта недвижимости)				
Лист №		Раздела 4.2		Всего листов раздела 4.2 : ____
				Всего разделов: ____
				Всего листов выписки: ____
30.09.2021 № 99/2021/420699649				
Кадастровый номер:				02:22:000000:3826
Номер точки	Координаты, м		Описание закрепления на местности	Средняя квадратическая погрешность определения координат характерных точек границы части земельного участка, м
	X	Y		
1	2	3	4	5
113	739000.81	1288446.74	данные отсутствуют	данные отсутствуют
114	739000.81	1288447.11	данные отсутствуют	данные отсутствуют
115	739001.18	1288447.11	данные отсутствуют	данные отсутствуют
116	739002.67	1288447.11	данные отсутствуют	данные отсутствуют
117	739003.05	1288447.11	данные отсутствуют	данные отсутствуют
118	739003.05	1288446.74	данные отсутствуют	данные отсутствуют
119	739003.05	1288445.25	данные отсутствуют	данные отсутствуют
120	739003.05	1288444.87	данные отсутствуют	данные отсутствуют
121	739002.67	1288444.87	данные отсутствуют	данные отсутствуют
122	739001.18	1288444.87	данные отсутствуют	данные отсутствуют
123	739066.82	1288264.51	данные отсутствуют	данные отсутствуют
124	739066.82	1288264.89	данные отсутствуют	данные отсутствуют
125	739066.82	1288266.38	данные отсутствуют	данные отсутствуют
126	739066.82	1288266.75	данные отсутствуют	данные отсутствуют
127	739067.19	1288266.75	данные отсутствуют	данные отсутствуют
128	739068.68	1288266.75	данные отсутствуют	данные отсутствуют
129	739069.06	1288266.75	данные отсутствуют	данные отсутствуют
Государственный регистратор				ФГИС ЕГРН
полное наименование должности			подпись	инициалы, фамилия

М.П.

Земельный участок				
(вид объекта недвижимости)				
Лист № _____ Раздела 4.2		Всего листов раздела 4.2 : _____		Всего разделов: _____
30.09.2021 № 99/2021/420699649				
Кадастровый номер:			02:22:000000:3826	
Номер точки	Координаты, м		Описание закрепления на местности	Средняя квадратическая погрешность определения координат характерных точек границы части земельного участка, м
	X	Y		
1	2	3	4	5
130	739069.06	1288266.38	данные отсутствуют	данные отсутствуют
131	739069.06	1288264.89	данные отсутствуют	данные отсутствуют
132	739069.06	1288264.51	данные отсутствуют	данные отсутствуют
133	739068.68	1288264.51	данные отсутствуют	данные отсутствуют
134	739067.19	1288264.51	данные отсутствуют	данные отсутствуют
135	739132.19	1288084.03	данные отсутствуют	данные отсутствуют
136	739132.19	1288084.41	данные отсутствуют	данные отсутствуют
137	739132.19	1288085.9	данные отсутствуют	данные отсутствуют
138	739132.19	1288086.27	данные отсутствуют	данные отсутствуют
139	739132.56	1288086.27	данные отсутствуют	данные отсутствуют
140	739134.05	1288086.27	данные отсутствуют	данные отсутствуют
141	739134.43	1288086.27	данные отсутствуют	данные отсутствуют
142	739134.43	1288085.9	данные отсутствуют	данные отсутствуют
143	739134.43	1288084.41	данные отсутствуют	данные отсутствуют
144	739134.43	1288084.03	данные отсутствуют	данные отсутствуют
145	739134.05	1288084.03	данные отсутствуют	данные отсутствуют
146	739132.56	1288084.03	данные отсутствуют	данные отсутствуют
Государственный регистратор				ФГИС ЕГРН
полное наименование должности			подпись	инициалы, фамилия

М.П.

Земельный участок				
(вид объекта недвижимости)				
Лист № _____ Раздела 4.2		Всего листов раздела 4.2 : _____		Всего разделов: _____
30.09.2021 № 99/2021/420699649				
Кадастровый номер:			02:22:000000:3826	
Номер точки	Координаты, м		Описание закрепления на местности	Средняя квадратическая погрешность определения координат характерных точек границы части земельного участка, м
	X	Y		
1	2	3	4	5
147	739197.62	1287902.65	данные отсутствуют	данные отсутствуют
147	739197.62	1287902.65	данные отсутствуют	данные отсутствуют
148	739197.62	1287903.03	данные отсутствуют	данные отсутствуют
148	739197.62	1287903.03	данные отсутствуют	данные отсутствуют
149	739197.62	1287904.52	данные отсутствуют	данные отсутствуют
149	739197.62	1287904.52	данные отсутствуют	данные отсутствуют
150	739197.62	1287904.89	данные отсутствуют	данные отсутствуют
150	739197.62	1287904.89	данные отсутствуют	данные отсутствуют
151	739197.99	1287904.89	данные отсутствуют	данные отсутствуют
151	739197.99	1287904.89	данные отсутствуют	данные отсутствуют
152	739199.48	1287904.89	данные отсутствуют	данные отсутствуют
152	739199.48	1287904.89	данные отсутствуют	данные отсутствуют
153	739199.86	1287904.89	данные отсутствуют	данные отсутствуют
153	739199.86	1287904.89	данные отсутствуют	данные отсутствуют
154	739199.86	1287904.52	данные отсутствуют	данные отсутствуют
154	739199.86	1287904.52	данные отсутствуют	данные отсутствуют
155	739199.86	1287903.03	данные отсутствуют	данные отсутствуют
Государственный регистратор				ФГИС ЕГРН
полное наименование должности			подпись	инициалы, фамилия

М.П.

Земельный участок				
(вид объекта недвижимости)				
Лист №		Раздела 4.2		Всего листов раздела 4.2 : ____
				Всего разделов: ____
				Всего листов выписки: ____
30.09.2021 № 99/2021/420699649				
Кадастровый номер:				02:22:000000:3826
Номер точки	Координаты, м		Описание закрепления на местности	Средняя квадратическая погрешность определения координат характерных точек границы части земельного участка, м
	X	Y		
1	2	3	4	5
155	739199.86	1287903.03	данные отсутствуют	данные отсутствуют
156	739199.86	1287902.65	данные отсутствуют	данные отсутствуют
156	739199.86	1287902.65	данные отсутствуют	данные отсутствуют
157	739199.48	1287902.65	данные отсутствуют	данные отсутствуют
157	739199.48	1287902.65	данные отсутствуют	данные отсутствуют
158	739197.99	1287902.65	данные отсутствуют	данные отсутствуют
158	739197.99	1287902.65	данные отсутствуют	данные отсутствуют
159	739265.73	1287716.01	данные отсутствуют	данные отсутствуют
160	739265.73	1287716.39	данные отсутствуют	данные отсутствуют
161	739265.73	1287717.88	данные отсутствуют	данные отсутствуют
162	739265.73	1287718.25	данные отсутствуют	данные отсутствуют
163	739266.1	1287718.25	данные отсутствуют	данные отсутствуют
164	739267.59	1287718.25	данные отсутствуют	данные отсутствуют
165	739267.97	1287718.25	данные отсутствуют	данные отсутствуют
166	739267.97	1287717.88	данные отсутствуют	данные отсутствуют
167	739267.97	1287716.39	данные отсутствуют	данные отсутствуют
168	739267.97	1287716.01	данные отсутствуют	данные отсутствуют
Государственный регистратор				ФГИС ЕГРН
полное наименование должности			подпись	инициалы, фамилия

М.П.

Раздел 4.2

Выписка из Единого государственного реестра недвижимости об объекте недвижимости
Сведения о частях земельного участка

Земельный участок				
(вид объекта недвижимости)				
Лист №		Раздела 4.2		Всего листов раздела 4.2 : ____
				Всего разделов: ____
				Всего листов выписки: ____
30.09.2021 № 99/2021/420699649				
Кадастровый номер:				02:22:000000:3826
Номер точки	Координаты, м		Описание закрепления на местности	Средняя квадратическая погрешность определения координат характерных точек границы части земельного участка, м
	X	Y		
1	2	3	4	5
169	739267.59	1287716.01	данные отсутствуют	данные отсутствуют
170	739266.1	1287716.01	данные отсутствуют	данные отсутствуют
171	739308.17	1287590.05	данные отсутствуют	данные отсутствуют
172	739310.61	1287594.73	данные отсутствуют	данные отсутствуют
173	739315.33	1287592.27	данные отсутствуют	данные отсутствуют
173	739315.33	1287592.27	данные отсутствуют	данные отсутствуют
174	739312.9	1287587.59	данные отсутствуют	данные отсутствуют
175	739317.18	1287567.09	данные отсутствуют	данные отсутствуют
176	739316.9	1287572.78	данные отсутствуют	данные отсутствуют
177	739322.71	1287573.07	данные отсутствуют	данные отсутствуют
177	739322.71	1287573.07	данные отсутствуют	данные отсутствуют
178	739323	1287567.38	данные отсутствуют	данные отсутствуют
178	739323	1287567.38	данные отсутствуют	данные отсутствуют
179	739387.22	1287379.99	данные отсутствуют	данные отсутствуют
180	739387.22	1287380.37	данные отсутствуют	данные отсутствуют
181	739387.22	1287381.86	данные отсутствуют	данные отсутствуют
182	739387.22	1287382.23	данные отсутствуют	данные отсутствуют
Государственный регистратор				ФГИС ЕГРН
полное наименование должности			подпись	инициалы, фамилия

М.П.

Выписка из Единого государственного реестра недвижимости об объекте недвижимости
Сведения о частях земельного участка

Земельный участок				
(вид объекта недвижимости)				
Лист № __ Раздела 4.2		Всего листов раздела 4.2 : __		Всего разделов: __
30.09.2021 № 99/2021/420699649				
Кадастровый номер:			02:22:000000:3826	
Номер точки	Координаты, м		Описание закрепления на местности	Средняя квадратическая погрешность определения координат характерных точек границы части земельного участка, м
	X	Y		
1	2	3	4	5
183	739387.59	1287382.23	данные отсутствуют	данные отсутствуют
184	739389.08	1287382.23	данные отсутствуют	данные отсутствуют
185	739389.46	1287382.23	данные отсутствуют	данные отсутствуют
186	739389.46	1287381.86	данные отсутствуют	данные отсутствуют
187	739389.46	1287380.37	данные отсутствуют	данные отсутствуют
188	739389.46	1287379.99	данные отсутствуют	данные отсутствуют
189	739389.08	1287379.99	данные отсутствуют	данные отсутствуют
190	739387.59	1287379.99	данные отсутствуют	данные отсутствуют
191	739455.68	1287192.85	данные отсутствуют	данные отсутствуют
192	739455.68	1287193.22	данные отсутствуют	данные отсутствуют
193	739455.68	1287194.71	данные отсутствуют	данные отсутствуют
194	739455.68	1287195.09	данные отсутствуют	данные отсутствуют
195	739456.05	1287195.09	данные отсутствуют	данные отсутствуют
196	739457.54	1287195.09	данные отсутствуют	данные отсутствуют
197	739457.92	1287195.09	данные отсутствуют	данные отсутствуют
198	739457.92	1287194.71	данные отсутствуют	данные отсутствуют
199	739457.92	1287193.22	данные отсутствуют	данные отсутствуют
Государственный регистратор			ФГИС ЕГРН	
полное наименование должности			подпись	
			инициалы, фамилия	

М.П.

Выписка из Единого государственного реестра недвижимости об объекте недвижимости
Сведения о частях земельного участка

Земельный участок				
(вид объекта недвижимости)				
Лист № __ Раздела 4.2		Всего листов раздела 4.2 : __		Всего разделов: __
30.09.2021 № 99/2021/420699649				
Кадастровый номер:			02:22:000000:3826	
Номер точки	Координаты, м		Описание закрепления на местности	Средняя квадратическая погрешность определения координат характерных точек границы части земельного участка, м
	X	Y		
1	2	3	4	5
200	739457.92	1287192.85	данные отсутствуют	данные отсутствуют
201	739457.54	1287192.85	данные отсутствуют	данные отсутствуют
202	739456.05	1287192.85	данные отсутствуют	данные отсутствуют
203	737616.87	1290858.83	данные отсутствуют	данные отсутствуют
204	737757.23	1290934.27	данные отсутствуют	данные отсутствуют
205	737756.8	1290934.6	данные отсутствуют	данные отсутствуют
205	737756.8	1290934.6	данные отсутствуют	данные отсутствуют
205	737756.8	1290934.6	данные отсутствуют	данные отсутствуют
206	737758.18	1290936.36	данные отсутствуют	данные отсутствуют
206	737758.18	1290936.36	данные отсутствуют	данные отсутствуют
206	737758.18	1290936.36	данные отсутствуют	данные отсутствуют
207	737759.38	1290935.42	данные отсутствуют	данные отсутствуют
208	737981.11	1291054.59	данные отсутствуют	данные отсутствуют
209	737984.61	1291055.95	данные отсутствуют	данные отсутствуют
210	737940.38	1291084.75	данные отсутствуют	данные отсутствуют
211	737693.06	1290951.94	данные отсутствуют	данные отсутствуют
212	737753.59	1290976.88	данные отсутствуют	данные отсутствуют
Государственный регистратор			ФГИС ЕГРН	
полное наименование должности			подпись	
			инициалы, фамилия	

М.П.

Земельный участок				
(вид объекта недвижимости)				
Лист №		Раздела 4.2		Всего листов раздела 4.2 : ____
				Всего разделов: ____
				Всего листов выписки: ____
30.09.2021 № 99/2021/420699649				
Кадастровый номер:				02:22:000000:3826
Номер точки	Координаты, м		Описание закрепления на местности	Средняя квадратическая погрешность определения координат характерных точек границы части земельного участка, м
	X	Y		
1	2	3	4	5
212	737753.59	1290976.88	данные отсутствуют	данные отсутствуют
212	737753.59	1290976.88	данные отсутствуют	данные отсутствуют
212	737753.59	1290976.88	данные отсутствуют	данные отсутствуют
213	737752.51	1290978.84	данные отсутствуют	данные отсутствуют
213	737752.51	1290978.84	данные отсутствуют	данные отсутствуют
213	737752.51	1290978.84	данные отсутствуют	данные отсутствуют
213	737752.51	1290978.84	данные отсутствуют	данные отсутствуют
213	737752.51	1290978.84	данные отсутствуют	данные отсутствуют
214	737754.48	1290979.91	данные отсутствуют	данные отсутствуют
214	737754.48	1290979.91	данные отсутствуют	данные отсутствуют
214	737754.48	1290979.91	данные отсутствуют	данные отсутствуют
214	737754.48	1290979.91	данные отсутствуют	данные отсутствуют
215	737755.55	1290977.95	данные отсутствуют	данные отсутствуют
215	737755.55	1290977.95	данные отсутствуют	данные отсутствуют
215	737755.55	1290977.95	данные отсутствуют	данные отсутствуют
215	737755.55	1290977.95	данные отсутствуют	данные отсутствуют
216	737749.4	1290955.36	данные отсутствуют	данные отсутствуют
216	737749.4	1290955.36	данные отсутствуют	данные отсутствуют
Государственный регистратор				ФГИС ЕГРН
полное наименование должности			подпись	инициалы, фамилия

М.П.

Раздел 4.2

Выписка из Единого государственного реестра недвижимости об объекте недвижимости
Сведения о частях земельного участка

Земельный участок				
(вид объекта недвижимости)				
Лист №		Раздела 4.2		Всего листов раздела 4.2 : ____
				Всего разделов: ____
				Всего листов выписки: ____
30.09.2021 № 99/2021/420699649				
Кадастровый номер:				02:22:000000:3826
Номер точки	Координаты, м		Описание закрепления на местности	Средняя квадратическая погрешность определения координат характерных точек границы части земельного участка, м
	X	Y		
1	2	3	4	5
216	737749.4	1290955.36	данные отсутствуют	данные отсутствуют
217	737749.4	1290957.54	данные отсутствуют	данные отсутствуют
217	737749.4	1290957.54	данные отсутствуют	данные отсутствуют
217	737749.4	1290957.54	данные отсутствуют	данные отсутствуют
218	737751.57	1290957.53	данные отсутствуют	данные отсутствуют
218	737751.57	1290957.53	данные отсутствуют	данные отсутствуют
218	737751.57	1290957.53	данные отсутствуют	данные отсутствуют
219	737751.57	1290955.37	данные отсутствуют	данные отсутствуют
219	737751.57	1290955.37	данные отсутствуют	данные отсутствуют
219	737751.57	1290955.37	данные отсутствуют	данные отсутствуют
220	735762.12	1289867.31	данные отсутствуют	данные отсутствуют
221	735911.54	1289947.23	данные отсутствуют	данные отсутствуют
222	735910.04	1289947.23	данные отсутствуют	данные отсутствуют
222	735910.04	1289947.23	данные отсутствуют	данные отсутствуют
223	735910.04	1289949.47	данные отсутствуют	данные отсутствуют
223	735910.04	1289949.47	данные отсутствуют	данные отсутствуют
224	735912.28	1289949.47	данные отсутствуют	данные отсутствуют
Государственный регистратор				ФГИС ЕГРН
полное наименование должности			подпись	инициалы, фамилия

М.П.

Выписка из Единого государственного реестра недвижимости об объекте недвижимости
Сведения о частях земельного участка

Земельный участок				
(вид объекта недвижимости)				
Лист №		Раздела 4.2		Всего листов раздела 4.2 : ____
				Всего разделов: ____
				Всего листов выписки: ____
30.09.2021 № 99/2021/420699649				
Кадастровый номер:			02:22:000000:3826	
Номер точки	Координаты, м		Описание закрепления на местности	Средняя квадратическая погрешность определения координат характерных точек границы части земельного участка, м
	X	Y		
1	2	3	4	5
224	735912.28	1289949.47	данные отсутствуют	данные отсутствуют
225	735912.28	1289947.63	данные отсутствуют	данные отсутствуют
226	736143.26	1290071.18	данные отсутствуют	данные отсутствуют
227	736141.96	1290071.18	данные отсутствуют	данные отсутствуют
227	736141.96	1290071.18	данные отсутствуют	данные отсутствуют
228	736141.96	1290073.42	данные отсутствуют	данные отсутствуют
228	736141.96	1290073.42	данные отсутствуют	данные отсутствуют
229	736144.2	1290073.42	данные отсутствуют	данные отсутствуют
229	736144.2	1290073.42	данные отсутствуют	данные отсутствуют
230	736144.2	1290071.68	данные отсутствуют	данные отсутствуют
231	736187.46	1290094.82	данные отсутствуют	данные отсутствуют
232	736393.81	1290203.41	данные отсутствуют	данные отсутствуют
233	736592.87	1290310.96	данные отсутствуют	данные отсутствуют
234	736618.55	1290324.66	данные отсутствуют	данные отсутствуют
235	736616.97	1290324.66	данные отсутствуют	данные отсутствуют
235	736616.97	1290324.66	данные отсутствуют	данные отсутствуют
236	736616.97	1290326.9	данные отсутствуют	данные отсутствуют
Государственный регистратор				ФГИС ЕГРН
полное наименование должности			подпись	инициалы, фамилия

М.П.

Раздел 4.2

Выписка из Единого государственного реестра недвижимости об объекте недвижимости
Сведения о частях земельного участка

Земельный участок				
(вид объекта недвижимости)				
Лист №		Раздела 4.2		Всего листов раздела 4.2 : ____
				Всего разделов: ____
				Всего листов выписки: ____
30.09.2021 № 99/2021/420699649				
Кадастровый номер:			02:22:000000:3826	
Номер точки	Координаты, м		Описание закрепления на местности	Средняя квадратическая погрешность определения координат характерных точек границы части земельного участка, м
	X	Y		
1	2	3	4	5
236	736616.97	1290326.9	данные отсутствуют	данные отсутствуют
237	736619.21	1290326.9	данные отсутствуют	данные отсутствуют
237	736619.21	1290326.9	данные отсутствуют	данные отсутствуют
238	736619.21	1290325.01	данные отсутствуют	данные отсутствуют
239	736943.75	1290498.15	данные отсутствуют	данные отсутствуют
240	736986.72	1290549.3	данные отсутствуют	данные отсутствуют
240	736986.72	1290549.3	данные отсутствуют	данные отсутствуют
241	737030.23	1290596.85	данные отсутствуют	данные отсутствуют
242	736966.73	1290562.54	данные отсутствуют	данные отсутствуют
243	736571.14	1290351.5	данные отсутствуют	данные отсутствуют
244	736372.28	1290244.06	данные отсутствуют	данные отсутствуют
245	736165.98	1290135.49	данные отсутствуют	данные отсутствуют
246	735718.33	1289896.05	данные отсутствуют	данные отсутствуют
247	737006.47	1290577.42	данные отсутствуют	данные отсутствуют
247	737006.47	1290577.42	данные отсутствуют	данные отсутствуют
248	737005.42	1290579.4	данные отсутствуют	данные отсутствуют
248	737005.42	1290579.4	данные отсутствуют	данные отсутствуют
Государственный регистратор				ФГИС ЕГРН
полное наименование должности			подпись	инициалы, фамилия

М.П.

Земельный участок				
(вид объекта недвижимости)				
Лист № _____ Раздела 4.2		Всего листов раздела 4.2 : _____		Всего разделов: _____
30.09.2021 № 99/2021/420699649				
Кадастровый номер:			02:22:000000:3826	
Номер точки	Координаты, м		Описание закрепления на местности	Средняя квадратическая погрешность определения координат характерных точек границы части земельного участка, м
	X	Y		
1	2	3	4	5
249	737007.39	1290580.45	данные отсутствуют	данные отсутствуют
249	737007.39	1290580.45	данные отсутствуют	данные отсутствуют
250	737008.45	1290578.48	данные отсутствуют	данные отсутствуют
250	737008.45	1290578.48	данные отсутствуют	данные отсутствуют
251	736975.88	1290541.85	данные отсутствуют	данные отсутствуют
251	736975.88	1290541.85	данные отсутствуют	данные отсутствуют
252	736975.88	1290544.09	данные отсутствуют	данные отсутствуют
252	736975.88	1290544.09	данные отсутствуют	данные отсутствуют
253	736978.12	1290544.09	данные отсутствуют	данные отсутствуют
253	736978.12	1290544.09	данные отсутствуют	данные отсутствуют
254	736978.12	1290541.85	данные отсутствуют	данные отсутствуют
254	736978.12	1290541.85	данные отсутствуют	данные отсутствуют
255	736807.62	1290471.51	данные отсутствуют	данные отсутствуют
255	736807.62	1290471.51	данные отсутствуют	данные отсутствуют
256	736806.56	1290473.48	данные отсутствуют	данные отсутствуют
256	736806.56	1290473.48	данные отсутствуют	данные отсутствуют
257	736808.54	1290474.54	данные отсутствуют	данные отсутствуют
Государственный регистратор			ФГИС ЕГРН	
полное наименование должности			подпись	
			инициалы, фамилия	

М.П.

Раздел 4.2

Выписка из Единого государственного реестра недвижимости об объекте недвижимости
Сведения о частях земельного участка

Земельный участок				
(вид объекта недвижимости)				
Лист № _____ Раздела 4.2		Всего листов раздела 4.2 : _____		Всего разделов: _____
30.09.2021 № 99/2021/420699649				
Кадастровый номер:			02:22:000000:3826	
Номер точки	Координаты, м		Описание закрепления на местности	Средняя квадратическая погрешность определения координат характерных точек границы части земельного участка, м
	X	Y		
1	2	3	4	5
257	736808.54	1290474.54	данные отсутствуют	данные отсутствуют
258	736809.59	1290472.57	данные отсутствуют	данные отсутствуют
258	736809.59	1290472.57	данные отсутствуют	данные отсутствуют
259	736843.81	1290446.12	данные отсутствуют	данные отсутствуют
259	736843.81	1290446.12	данные отсутствуют	данные отсутствуют
260	736843.81	1290448.36	данные отсутствуют	данные отсутствуют
260	736843.81	1290448.36	данные отсутствуют	данные отсутствуют
261	736846.05	1290448.36	данные отсутствуют	данные отсутствуют
261	736846.05	1290448.36	данные отсутствуют	данные отсутствуют
262	736846.05	1290446.12	данные отсутствуют	данные отсутствуют
262	736846.05	1290446.12	данные отсутствуют	данные отсутствуют
263	736782.93	1290438.81	данные отсутствуют	данные отсутствуют
263	736782.93	1290438.81	данные отсутствуют	данные отсутствуют
264	736782.93	1290441.05	данные отсутствуют	данные отсутствуют
264	736782.93	1290441.05	данные отсутствуют	данные отсутствуют
265	736785.17	1290441.05	данные отсутствуют	данные отсутствуют
265	736785.17	1290441.05	данные отсутствуют	данные отсутствуют
Государственный регистратор			ФГИС ЕГРН	
полное наименование должности			подпись	
			инициалы, фамилия	

М.П.

Выписка из Единого государственного реестра недвижимости об объекте недвижимости
Сведения о частях земельного участка

Земельный участок				
(вид объекта недвижимости)				
Лист № __ Раздела 4.2		Всего листов раздела 4.2 : __		Всего разделов: __
30.09.2021 № 99/2021/420699649				
Кадастровый номер:			02:22:000000:3826	
Номер точки	Координаты, м		Описание закрепления на местности	Средняя квадратическая погрешность определения координат характерных точек границы части земельного участка, м
	X	Y		
1	2	3	4	5
266	736785.17	1290438.81	данные отсутствуют	данные отсутствуют
266	736785.17	1290438.81	данные отсутствуют	данные отсутствуют
267	736609.25	1290365.47	данные отсутствуют	данные отсутствуют
267	736609.25	1290365.47	данные отсутствуют	данные отсутствуют
268	736608.19	1290367.44	данные отсутствуют	данные отсутствуют
268	736608.19	1290367.44	данные отсутствуют	данные отсутствуют
269	736610.17	1290368.49	данные отсутствуют	данные отсутствуют
269	736610.17	1290368.49	данные отсутствуют	данные отсутствуют
270	736611.22	1290366.52	данные отсутствуют	данные отсутствуют
270	736611.22	1290366.52	данные отсутствуют	данные отсутствуют
271	736580.59	1290330.35	данные отсутствуют	данные отсутствуют
271	736580.59	1290330.35	данные отсутствуют	данные отсутствуют
272	736580.59	1290332.59	данные отсутствуют	данные отсутствуют
272	736580.59	1290332.59	данные отсутствуют	данные отсутствуют
273	736582.83	1290332.59	данные отсутствуют	данные отсутствуют
273	736582.83	1290332.59	данные отсутствуют	данные отсутствуют
274	736582.83	1290330.35	данные отсутствуют	данные отсутствуют
Государственный регистратор			ФГИС ЕГРН	
полное наименование должности			подпись	
			инициалы, фамилия	

М.П.

Выписка из Единого государственного реестра недвижимости об объекте недвижимости
Сведения о частях земельного участка

Земельный участок				
(вид объекта недвижимости)				
Лист № __ Раздела 4.2		Всего листов раздела 4.2 : __		Всего разделов: __
30.09.2021 № 99/2021/420699649				
Кадастровый номер:			02:22:000000:3826	
Номер точки	Координаты, м		Описание закрепления на местности	Средняя квадратическая погрешность определения координат характерных точек границы части земельного участка, м
	X	Y		
1	2	3	4	5
274	736582.83	1290330.35	данные отсутствуют	данные отсутствуют
275	736410.4	1290259.2	данные отсутствуют	данные отсутствуют
275	736410.4	1290259.2	данные отсутствуют	данные отсутствуют
276	736409.35	1290261.18	данные отсутствуют	данные отсутствуют
276	736409.35	1290261.18	данные отсутствуют	данные отсутствуют
277	736411.33	1290262.23	данные отсутствуют	данные отсутствуют
277	736411.33	1290262.23	данные отсутствуют	данные отсутствуют
278	736412.38	1290260.25	данные отсутствуют	данные отсутствуют
278	736412.38	1290260.25	данные отсутствуют	данные отсутствуют
279	736381.77	1290224.17	данные отсутствуют	данные отсутствуют
280	736381.77	1290226.41	данные отсутствуют	данные отсутствуют
280	736381.77	1290226.41	данные отсутствуют	данные отсутствуют
281	736384.01	1290226.41	данные отсутствуют	данные отсутствуют
282	736384.01	1290224.17	данные отсутствуют	данные отсутствуют
282	736384.01	1290224.17	данные отсутствуют	данные отсутствуют
283	736382.89	1290199.86	данные отсутствуют	данные отсутствуют
283	736382.89	1290199.86	данные отсутствуют	данные отсутствуют
Государственный регистратор			ФГИС ЕГРН	
полное наименование должности			подпись	
			инициалы, фамилия	

М.П.

Земельный участок				
(вид объекта недвижимости)				
Лист №		Раздела 4.2		Всего листов раздела 4.2 : ____
				Всего разделов: ____
				Всего листов выписки: ____
30.09.2021 № 99/2021/420699649				
Кадастровый номер:				02:22:000000:3826
Номер точки	Координаты, м		Описание закрепления на местности	Средняя квадратическая погрешность определения координат характерных точек границы части земельного участка, м
	X	Y		
1	2	3	4	5
284	736382.89	1290202.1	данные отсутствуют	данные отсутствуют
284	736382.89	1290202.1	данные отсутствуют	данные отсутствуют
285	736385.13	1290202.1	данные отсутствуют	данные отсутствуют
285	736385.13	1290202.1	данные отсутствуют	данные отсутствуют
286	736385.13	1290199.86	данные отсутствуют	данные отсутствуют
286	736385.13	1290199.86	данные отсутствуют	данные отсутствуют
287	736211.45	1290153.13	данные отсутствуют	данные отсутствуют
287	736211.45	1290153.13	данные отсутствуют	данные отсутствуют
288	736210.4	1290155.1	данные отсутствуют	данные отсутствуют
288	736210.4	1290155.1	данные отсутствуют	данные отсутствуют
289	736212.37	1290156.15	данные отсутствуют	данные отсутствуют
289	736212.37	1290156.15	данные отсутствуют	данные отсутствуют
290	736213.42	1290154.18	данные отсутствуют	данные отсутствуют
290	736213.42	1290154.18	данные отсутствуют	данные отсутствуют
291	736174.67	1290113.72	данные отсутствуют	данные отсутствуют
291	736174.67	1290113.72	данные отсутствуют	данные отсутствуют
292	736174.67	1290115.96	данные отсутствуют	данные отсутствуют
Государственный регистратор				ФГИС ЕГРН
полное наименование должности			подпись	инициалы, фамилия

М.П.

Земельный участок				
(вид объекта недвижимости)				
Лист №		Раздела 4.2		Всего листов раздела 4.2 : ____
				Всего разделов: ____
				Всего листов выписки: ____
30.09.2021 № 99/2021/420699649				
Кадастровый номер:				02:22:000000:3826
Номер точки	Координаты, м		Описание закрепления на местности	Средняя квадратическая погрешность определения координат характерных точек границы части земельного участка, м
	X	Y		
1	2	3	4	5
292	736174.67	1290115.96	данные отсутствуют	данные отсутствуют
293	736176.91	1290115.96	данные отсутствуют	данные отсутствуют
293	736176.91	1290115.96	данные отсутствуют	данные отсутствуют
294	736176.91	1290113.72	данные отсутствуют	данные отсутствуют
294	736176.91	1290113.72	данные отсутствуют	данные отсутствуют
295	736003.86	1290042.17	данные отсутствуют	данные отсутствуют
295	736003.86	1290042.17	данные отсутствуют	данные отсутствуют
296	736002.81	1290044.15	данные отсутствуют	данные отсутствуют
296	736002.81	1290044.15	данные отсутствуют	данные отсутствуют
297	736004.78	1290045.2	данные отсутствуют	данные отсутствуют
297	736004.78	1290045.2	данные отсутствуют	данные отсутствуют
298	736005.84	1290043.23	данные отсутствуют	данные отсутствуют
298	736005.84	1290043.23	данные отсутствуют	данные отсутствуют
299	735977.22	1290007.71	данные отсутствуют	данные отсутствуют
299	735977.22	1290007.71	данные отсутствуют	данные отсутствуют
300	735977.22	1290009.95	данные отсутствуют	данные отсутствуют
301	735979.46	1290009.95	данные отсутствуют	данные отсутствуют
Государственный регистратор				ФГИС ЕГРН
полное наименование должности			подпись	инициалы, фамилия

М.П.

Выписка из Единого государственного реестра недвижимости об объекте недвижимости
Сведения о частях земельного участка

Земельный участок				
(вид объекта недвижимости)				
Лист № _____ Раздела 4.2		Всего листов раздела 4.2 : _____		Всего разделов: _____
30.09.2021 № 99/2021/420699649				
Кадастровый номер:			02:22:000000:3826	
Номер точки	Координаты, м		Описание закрепления на местности	Средняя квадратическая погрешность определения координат характерных точек границы части земельного участка, м
	X	Y		
1	2	3	4	5
301	735979.46	1290009.95	данные отсутствуют	данные отсутствуют
302	735979.46	1290007.71	данные отсутствуют	данные отсутствуют
302	735979.46	1290007.71	данные отсутствуют	данные отсутствуют
303	735805.1	1289935.98	данные отсутствуют	данные отсутствуют
303	735805.1	1289935.98	данные отсутствуют	данные отсутствуют
304	735804.04	1289937.95	данные отсутствуют	данные отсутствуют
304	735804.04	1289937.95	данные отсутствуют	данные отсутствуют
305	735806.02	1289939.01	данные отсутствуют	данные отсутствуют
305	735806.02	1289939.01	данные отсутствуют	данные отсутствуют
306	735807.07	1289937.04	данные отсутствуют	данные отсутствуют
306	735807.07	1289937.04	данные отсутствуют	данные отсутствуют
307	735778.59	1289901.77	данные отсутствуют	данные отсутствуют
307	735778.59	1289901.77	данные отсутствуют	данные отсутствуют
308	735778.59	1289904.01	данные отсутствуют	данные отсутствуют
309	735780.83	1289904.01	данные отсутствуют	данные отсутствуют
309	735780.83	1289904.01	данные отсутствуют	данные отсутствуют
310	735780.83	1289901.77	данные отсутствуют	данные отсутствуют
Государственный регистратор			ФГИС ЕГРН	
полное наименование должности			подпись	
			инициалы, фамилия	

М.П.

Выписка из Единого государственного реестра недвижимости об объекте недвижимости
Сведения о частях земельного участка

Земельный участок				
(вид объекта недвижимости)				
Лист № _____ Раздела 4.2		Всего листов раздела 4.2 : _____		Всего разделов: _____
30.09.2021 № 99/2021/420699649				
Кадастровый номер:			02:22:000000:3826	
Номер точки	Координаты, м		Описание закрепления на местности	Средняя квадратическая погрешность определения координат характерных точек границы части земельного участка, м
	X	Y		
1	2	3	4	5
310	735780.83	1289901.77	данные отсутствуют	данные отсутствуют
311	734774.89	1289340.28	данные отсутствуют	данные отсутствуют
312	734933.15	1289425.6	данные отсутствуют	данные отсутствуют
313	734933.15	1289427.04	данные отсутствуют	данные отсутствуют
313	734933.15	1289427.04	данные отсутствуют	данные отсутствуют
314	734935.39	1289427.04	данные отсутствуют	данные отсутствуют
314	734935.39	1289427.04	данные отсутствуют	данные отсутствуют
315	734935.39	1289426.81	данные отсутствуют	данные отсутствуют
316	734968.18	1289444.49	данные отсутствуют	данные отсутствуют
317	735173.8	1289552.62	данные отсутствуют	данные отсутствуют
318	735172.32	1289552.62	данные отсутствуют	данные отсутствуют
318	735172.32	1289552.62	данные отсутствуют	данные отсутствуют
319	735172.32	1289554.86	данные отсутствуют	данные отсутствуют
319	735172.32	1289554.86	данные отсутствуют	данные отсутствуют
320	735174.56	1289554.86	данные отсутствуют	данные отсутствуют
320	735174.56	1289554.86	данные отсутствуют	данные отсутствуют
321	735174.56	1289553.02	данные отсутствуют	данные отсутствуют
Государственный регистратор			ФГИС ЕГРН	
полное наименование должности			подпись	
			инициалы, фамилия	

М.П.

Земельный участок				
(вид объекта недвижимости)				
Лист № _____ Раздела 4.2		Всего листов раздела 4.2 : _____		Всего разделов: _____
30.09.2021 № 99/2021/420699649				
Кадастровый номер:				02:22:000000:3826
Номер точки	Координаты, м		Описание закрепления на местности	Средняя квадратическая погрешность определения координат характерных точек границы части земельного участка, м
	X	Y		
1	2	3	4	5
322	735398.66	1289672.89	данные отсутствуют	данные отсутствуют
323	735397.05	1289672.89	данные отсутствуют	данные отсутствуют
323	735397.05	1289672.89	данные отсутствуют	данные отсутствуют
324	735397.05	1289675.13	данные отсутствуют	данные отсутствуют
324	735397.05	1289675.13	данные отсутствуют	данные отсутствуют
325	735399.29	1289675.13	данные отсутствуют	данные отсутствуют
325	735399.29	1289675.13	данные отсутствуют	данные отсутствуют
326	735399.29	1289673.23	данные отсутствуют	данные отсутствуют
327	735496.09	1289725.01	данные отсутствуют	данные отсутствуют
328	735514.59	1289787.07	данные отсутствуют	данные отсутствуют
329	735152.75	1289593.53	данные отсутствуют	данные отсутствуют
330	734946.65	1289485.15	данные отсутствуют	данные отсутствуют
331	734764.31	1289386.84	данные отсутствуют	данные отсутствуют
332	735376.81	1289707.04	данные отсутствуют	данные отсутствуют
332	735376.81	1289707.04	данные отсутствуют	данные отсутствуют
333	735375.75	1289709.01	данные отсутствуют	данные отсутствуют
333	735375.75	1289709.01	данные отсутствуют	данные отсутствуют
Государственный регистратор				ФГИС ЕГРН
полное наименование должности			подпись	инициалы, фамилия

М.П.

Земельный участок				
(вид объекта недвижимости)				
Лист № _____ Раздела 4.2		Всего листов раздела 4.2 : _____		Всего разделов: _____
30.09.2021 № 99/2021/420699649				
Кадастровый номер:				02:22:000000:3826
Номер точки	Координаты, м		Описание закрепления на местности	Средняя квадратическая погрешность определения координат характерных точек границы части земельного участка, м
	X	Y		
1	2	3	4	5
334	735377.72	1289710.07	данные отсутствуют	данные отсутствуют
334	735377.72	1289710.07	данные отсутствуют	данные отсутствуют
335	735378.78	1289708.1	данные отсутствуют	данные отсутствуют
335	735378.78	1289708.1	данные отсутствуют	данные отсутствуют
336	735381.68	1289689.28	данные отсутствуют	данные отсутствуют
336	735381.68	1289689.28	данные отсутствуют	данные отсутствуют
337	735381.68	1289691.52	данные отсутствуют	данные отсутствуют
337	735381.68	1289691.52	данные отсутствуют	данные отсутствуют
338	735383.92	1289691.52	данные отсутствуют	данные отсутствуют
338	735383.92	1289691.52	данные отсутствуют	данные отсутствуют
339	735383.92	1289689.28	данные отсутствуют	данные отсутствуют
339	735383.92	1289689.28	данные отсутствуют	данные отсутствуют
340	735178.74	1289600.94	данные отсутствуют	данные отсутствуют
340	735178.74	1289600.94	данные отсутствуют	данные отсутствуют
341	735177.68	1289602.91	данные отсутствуют	данные отсутствуют
341	735177.68	1289602.91	данные отсутствуют	данные отсутствуют
342	735179.65	1289603.97	данные отсутствуют	данные отсутствуют
Государственный регистратор				ФГИС ЕГРН
полное наименование должности			подпись	инициалы, фамилия

М.П.

Выписка из Единого государственного реестра недвижимости об объекте недвижимости
Сведения о частях земельного участка

Земельный участок				
(вид объекта недвижимости)				
Лист № _____ Раздела 4.2		Всего листов раздела 4.2 : _____		Всего разделов: _____
30.09.2021 № 99/2021/420699649				
Кадастровый номер:			02:22:000000:3826	
Номер точки	Координаты, м		Описание закрепления на местности	Средняя квадратическая погрешность определения координат характерных точек границы части земельного участка, м
	X	Y		
1	2	3	4	5
342	735179.65	1289603.97	данные отсутствуют	данные отсутствуют
343	735180.71	1289602	данные отсутствуют	данные отсутствуют
343	735180.71	1289602	данные отсутствуют	данные отсутствуют
344	735163.26	1289573.29	данные отсутствуют	данные отсутствуют
345	735163.26	1289575.53	данные отсутствуют	данные отсутствуют
345	735163.26	1289575.53	данные отсутствуют	данные отсутствуют
346	735165.5	1289575.53	данные отсутствуют	данные отсутствуют
347	735165.5	1289573.29	данные отсутствуют	данные отсутствуют
347	735165.5	1289573.29	данные отсутствуют	данные отсутствуют
348	734966.89	1289487.48	данные отсутствуют	данные отсутствуют
348	734966.89	1289487.48	данные отсутствуют	данные отсутствуют
349	734965.84	1289489.45	данные отсутствуют	данные отсутствуют
349	734965.84	1289489.45	данные отсутствуют	данные отсутствуют
350	734967.81	1289490.51	данные отсутствуют	данные отсутствуют
350	734967.81	1289490.51	данные отсутствуют	данные отсутствуют
351	734968.86	1289488.53	данные отсутствуют	данные отсутствуют
351	734968.86	1289488.53	данные отсутствуют	данные отсутствуют
Государственный регистратор			ФГИС ЕГРН	
полное наименование должности			подпись	
			инициалы, фамилия	

М.П.

Выписка из Единого государственного реестра недвижимости об объекте недвижимости
Сведения о частях земельного участка

Земельный участок				
(вид объекта недвижимости)				
Лист № _____ Раздела 4.2		Всего листов раздела 4.2 : _____		Всего разделов: _____
30.09.2021 № 99/2021/420699649				
Кадастровый номер:			02:22:000000:3826	
Номер точки	Координаты, м		Описание закрепления на местности	Средняя квадратическая погрешность определения координат характерных точек границы части земельного участка, м
	X	Y		
1	2	3	4	5
352	734956.67	1289462.67	данные отсутствуют	данные отсутствуют
353	734956.67	1289464.91	данные отсутствуют	данные отсутствуют
353	734956.67	1289464.91	данные отсутствуют	данные отсутствуют
354	734958.91	1289464.91	данные отсутствуют	данные отсутствуют
355	734958.91	1289462.67	данные отсутствуют	данные отсутствуют
356	737769.95	1290915.76	данные отсутствуют	данные отсутствуют
357	738006.96	1291041.4	данные отсутствуют	данные отсутствуют
358	737962.89	1291070.09	данные отсутствуют	данные отсутствуют
359	737750.55	1290957.53	данные отсутствуют	данные отсутствуют
360	737749.4	1290956.93	данные отсутствуют	данные отсутствуют
361	737748.37	1290956.38	данные отсутствуют	данные отсутствуют
362	737656.59	1290907.38	данные отсутствуют	данные отсутствуют
363	737580.8	1290814.76	данные отсутствуют	данные отсутствуют
364	737759.94	1290934.98	данные отсутствуют	данные отсутствуют
364	737759.94	1290934.98	данные отсутствуют	данные отсутствуют
365	737758.56	1290933.22	данные отсутствуют	данные отсутствуют
365	737758.56	1290933.22	данные отсутствуют	данные отсутствуют
Государственный регистратор			ФГИС ЕГРН	
полное наименование должности			подпись	
			инициалы, фамилия	

М.П.

Земельный участок				
(вид объекта недвижимости)				
Лист № __ Раздела 4.2		Всего листов раздела 4.2 : __		Всего разделов: __
30.09.2021 № 99/2021/420699649				
Кадастровый номер:			02:22:000000:3826	
Номер точки	Координаты, м		Описание закрепления на местности	Средняя квадратическая погрешность определения координат характерных точек границы части земельного участка, м
	X	Y		
1	2	3	4	5
366	735783.09	1289853.55	данные отсутствуют	данные отсутствуют
367	735922.76	1289927.95	данные отсутствуют	данные отсутствуют
368	736153.6	1290052.41	данные отсутствуют	данные отсутствуют
369	736394.98	1290178.74	данные отсутствуют	данные отсутствуют
370	736628.58	1290305.85	данные отсутствуют	данные отсутствуют
371	736906.41	1290453.69	данные отсутствуют	данные отсутствуют
372	736985.53	1290547.89	данные отсутствуют	данные отсутствуют
373	736978.12	1290543.94	данные отсутствуют	данные отсутствуют
374	736975.88	1290542.75	данные отсутствуют	данные отсутствуют
375	736784.75	1290441.05	данные отсутствуют	данные отсутствуют
376	736782.93	1290440.08	данные отсутствуют	данные отсутствуют
377	736606.88	1290346.4	данные отсутствуют	данные отсутствуют
378	736581.5	1290332.59	данные отсутствуют	данные отсутствуют
379	736580.59	1290332.1	данные отсутствуют	данные отсутствуют
380	736384.01	1290225.14	данные отсутствуют	данные отсутствуют
381	736382.23	1290224.17	данные отсутствуют	данные отсутствуют
382	736373.48	1290219.41	данные отсутствуют	данные отсутствуют
Государственный регистратор			ФГИС ЕГРН	
полное наименование должности			подпись	
			инициалы, фамилия	

М.П.

Раздел 4.2

Выписка из Единого государственного реестра недвижимости об объекте недвижимости
Сведения о частях земельного участка

Земельный участок				
(вид объекта недвижимости)				
Лист № __ Раздела 4.2		Всего листов раздела 4.2 : __		Всего разделов: __
30.09.2021 № 99/2021/420699649				
Кадастровый номер:			02:22:000000:3826	
Номер точки	Координаты, м		Описание закрепления на местности	Средняя квадратическая погрешность определения координат характерных точек границы части земельного участка, м
	X	Y		
1	2	3	4	5
383	736175.82	1290115.96	данные отсутствуют	данные отсутствуют
384	736174.67	1290115.36	данные отсутствуют	данные отсутствуют
385	736132.14	1290093.1	данные отсутствуют	данные отсутствуют
386	735977.93	1290009.95	данные отсутствуют	данные отсутствуют
387	735977.22	1290009.57	данные отсутствуют	данные отсутствуют
388	735901.09	1289968.52	данные отсутствуют	данные отсутствуют
389	735779.99	1289904.01	данные отсутствуют	данные отсутствуют
390	735778.59	1289903.27	данные отсутствуют	данные отсутствуют
391	735739.26	1289882.32	данные отсутствуют	данные отсутствуют
392	736619.21	1290324.66	данные отсутствуют	данные отсутствуют
393	736144.2	1290071.18	данные отсутствуют	данные отсутствуют
394	735912.28	1289947.23	данные отсутствуют	данные отсутствуют
395	734780.25	1289316.68	данные отсутствуют	данные отсутствуют
396	734945.18	1289402.34	данные отсутствуют	данные отсутствуют
397	735497.81	1289700.31	данные отсутствуют	данные отсутствуют
398	735492.41	1289712.65	данные отсутствуют	данные отсутствуют
399	735505.55	1289756.74	данные отсутствуют	данные отсутствуют
Государственный регистратор			ФГИС ЕГРН	
полное наименование должности			подпись	
			инициалы, фамилия	

М.П.

Выписка из Единого государственного реестра недвижимости об объекте недвижимости
Сведения о частях земельного участка

Земельный участок				
(вид объекта недвижимости)				
Лист № __ Раздела 4.2		Всего листов раздела 4.2 : __		Всего разделов: __
30.09.2021 № 99/2021/420699649				
Кадастровый номер:			02:22:000000:3826	
Номер точки	Координаты, м		Описание закрепления на местности	Средняя квадратическая погрешность определения координат характерных точек границы части земельного участка, м
	X	Y		
1	2	3	4	5
400	735383.92	1289691.16	данные отсутствуют	данные отсутствуют
401	735381.68	1289689.95	данные отсутствуют	данные отсутствуют
402	735165.5	1289573.39	данные отсутствуют	данные отсутствуют
403	735165.31	1289573.29	данные отсутствуют	данные отсутствуют
404	734923.82	1289443.08	данные отсутствуют	данные отсутствуют
405	734769.72	1289363.04	данные отсутствуют	данные отсутствуют
406	735399.29	1289672.89	данные отсутствуют	данные отсутствуют
407	735174.56	1289552.62	данные отсутствуют	данные отсутствуют
408	734933.15	1289424.8	данные отсутствуют	данные отсутствуют
409	734935.39	1289424.8	данные отсутствуют	данные отсутствуют
410	737656.43	1290907.18	данные отсутствуют	данные отсутствуют
411	737749.4	1290956.72	данные отсутствуют	данные отсутствуют
412	737750.93	1290957.53	данные отсутствуют	данные отсутствуют
413	737962.57	1291070.3	данные отсутствуют	данные отсутствуют
414	737930.03	1291091.49	данные отсутствуют	данные отсутствуют
415	737709.62	1290974.05	данные отсутствуют	данные отсутствуют
416	737709.45	1290972.4	данные отсутствуют	данные отсутствуют
Государственный регистратор			ФГИС ЕГРН	
полное наименование должности			подпись	
			инициалы, фамилия	

М.П.

Выписка из Единого государственного реестра недвижимости об объекте недвижимости
Сведения о частях земельного участка

Земельный участок				
(вид объекта недвижимости)				
Лист № __ Раздела 4.2		Всего листов раздела 4.2 : __		Всего разделов: __
30.09.2021 № 99/2021/420699649				
Кадастровый номер:			02:22:000000:3826	
Номер точки	Координаты, м		Описание закрепления на местности	Средняя квадратическая погрешность определения координат характерных точек границы части земельного участка, м
	X	Y		
1	2	3	4	5
416	737709.45	1290972.4	данные отсутствуют	данные отсутствуют
417	737709.06	1290971.96	данные отсутствуют	данные отсутствуют
417	737709.06	1290971.96	данные отсутствуют	данные отсутствуют
418	737709.3	1290971.78	данные отсутствуют	данные отсутствуют
418	737709.3	1290971.78	данные отсутствуют	данные отсутствуют
419	735738.78	1289882.63	данные отсутствуют	данные отсутствуют
420	735814.15	1289923.24	данные отсутствуют	данные отсутствуют
421	736174.67	1290115.33	данные отсутствуют	данные отсутствуют
422	736175.85	1290115.96	данные отсутствуют	данные отсутствуют
423	736381.77	1290225.68	данные отсутствуют	данные отсутствуют
424	736383.14	1290226.41	данные отсутствуют	данные отсутствуют
425	736580.59	1290331.62	данные отсутствуют	данные отсутствуют
426	736582.42	1290332.59	данные отсутствуют	данные отсутствуют
427	736618.34	1290351.73	данные отсутствуют	данные отсутствуют
428	736782.93	1290440.54	данные отсутствуют	данные отсутствуют
429	736783.87	1290441.05	данные отсутствуют	данные отсутствуют
430	736817.08	1290458.97	данные отсутствуют	данные отсутствуют
Государственный регистратор			ФГИС ЕГРН	
полное наименование должности			подпись	
			инициалы, фамилия	

М.П.

Земельный участок				
(вид объекта недвижимости)				
Лист № _____ Раздела 4.2		Всего листов раздела 4.2 : _____		Всего разделов: _____
30.09.2021 № 99/2021/420699649				
Кадастровый номер:			02:22:000000:3826	
Номер точки	Координаты, м		Описание закрепления на местности	Средняя квадратическая погрешность определения координат характерных точек границы части земельного участка, м
	X	Y		
1	2	3	4	5
431	736975.88	1290542.19	данные отсутствуют	данные отсутствуют
432	736978.12	1290543.37	данные отсутствуют	данные отсутствуют
433	736984.58	1290546.75	данные отсутствуют	данные отсутствуют
434	737053.78	1290622.59	данные отсутствуют	данные отсутствуют
435	736998.45	1290592.41	данные отсутствуют	данные отсутствуют
436	736801.21	1290489.04	данные отсутствуют	данные отсутствуют
437	736602.33	1290381.73	данные отсутствуют	данные отсутствуют
438	735798.09	1289953.21	данные отсутствуют	данные отсутствуют
439	735706.47	1289903.83	данные отсутствуют	данные отсутствуют
440	734769.52	1289363.92	данные отсутствуют	данные отсутствуют
441	734956.67	1289464	данные отсутствуют	данные отсутствуют
442	734958.37	1289464.91	данные отсутствуют	данные отсутствуют
443	735163.26	1289574.48	данные отсутствуют	данные отсутствуют
444	735165.23	1289575.53	данные отсутствуют	данные отсутствуют
445	735187.11	1289587.23	данные отсутствуют	данные отсутствуют
446	735381.68	1289690.24	данные отсутствуют	данные отсутствуют
447	735383.92	1289691.42	данные отсутствуют	данные отсутствуют
Государственный регистратор			ФГИС ЕГРН	
полное наименование должности			подпись	
			инициалы, фамилия	

М.П.

Земельный участок				
(вид объекта недвижимости)				
Лист № _____ Раздела 4.2		Всего листов раздела 4.2 : _____		Всего разделов: _____
30.09.2021 № 99/2021/420699649				
Кадастровый номер:			02:22:000000:3826	
Номер точки	Координаты, м		Описание закрепления на местности	Средняя квадратическая погрешность определения координат характерных точек границы части земельного участка, м
	X	Y		
1	2	3	4	5
448	735386.5	1289692.79	данные отсутствуют	данные отсутствуют
449	735505.62	1289756.98	данные отсутствуют	данные отсутствуют
450	735518.69	1289800.83	данные отсутствуют	данные отсутствуют
451	735517.42	1289801.96	данные отсутствуют	данные отсутствуют
452	735370.55	1289722.81	данные отсутствуют	данные отсутствуют
453	735171.16	1289617.25	данные отсутствуют	данные отсутствуют
454	734761.7	1289398.3	данные отсутствуют	данные отсутствуют
455	739484.77	1287196.7	данные отсутствуют	данные отсутствуют
456	739531.22	1287203.55	данные отсутствуют	данные отсутствуют
457	739031.25	1288581.66	данные отсутствуют	данные отсутствуют
458	738964.25	1288761.07	данные отсутствуют	данные отсутствуют
459	738924.86	1288871.92	данные отсутствуют	данные отсутствуют
460	738877.49	1288867.87	данные отсутствуют	данные отсутствуют
461	738921	1288745.42	данные отсутствуют	данные отсутствуют
462	738988.02	1288565.94	данные отсутствуют	данные отсутствуют
463	738942.74	1288752.26	данные отсутствуют	данные отсутствуют
463	738942.74	1288752.26	данные отсутствуют	данные отсутствуют
Государственный регистратор			ФГИС ЕГРН	
полное наименование должности			подпись	
			инициалы, фамилия	

М.П.

Выписка из Единого государственного реестра недвижимости об объекте недвижимости
Сведения о частях земельного участка

Земельный участок				
(вид объекта недвижимости)				
Лист № _____ Раздела 4.2		Всего листов раздела 4.2 : _____		Всего разделов: _____
30.09.2021 № 99/2021/420699649				
Кадастровый номер:			02:22:000000:3826	
Номер точки	Координаты, м		Описание закрепления на местности	Средняя квадратическая погрешность определения координат характерных точек границы части земельного участка, м
	X	Y		
1	2	3	4	5
464	738942.74	1288754.5	данные отсутствуют	данные отсутствуют
464	738942.74	1288754.5	данные отсутствуют	данные отсутствуют
465	738944.98	1288754.5	данные отсутствуют	данные отсутствуют
466	738944.98	1288752.26	данные отсутствуют	данные отсутствуют
467	739007.96	1288572.83	данные отсутствуют	данные отсутствуют
467	739007.96	1288572.83	данные отсутствуют	данные отсутствуют
468	739007.96	1288575.07	данные отсутствуют	данные отсутствуют
468	739007.96	1288575.07	данные отсутствуют	данные отсутствуют
469	739010.2	1288575.07	данные отсутствуют	данные отсутствуют
470	739010.2	1288572.83	данные отсутствуют	данные отсутствуют
471	739070.8	1288399.78	данные отсутствуют	данные отсутствуют
471	739070.8	1288399.78	данные отсутствуют	данные отсутствуют
472	739070.8	1288402.02	данные отсутствуют	данные отсутствуют
472	739070.8	1288402.02	данные отсутствуют	данные отсутствуют
473	739073.04	1288402.02	данные отсутствуют	данные отсутствуют
474	739073.04	1288399.78	данные отсутствуют	данные отсутствуют
475	739133.49	1288226.95	данные отсутствуют	данные отсутствуют
Государственный регистратор			ФГИС ЕГРН	
полное наименование должности			подпись	
			инициалы, фамилия	

М.П.

Выписка из Единого государственного реестра недвижимости об объекте недвижимости
Сведения о частях земельного участка

Земельный участок				
(вид объекта недвижимости)				
Лист № _____ Раздела 4.2		Всего листов раздела 4.2 : _____		Всего разделов: _____
30.09.2021 № 99/2021/420699649				
Кадастровый номер:			02:22:000000:3826	
Номер точки	Координаты, м		Описание закрепления на местности	Средняя квадратическая погрешность определения координат характерных точек границы части земельного участка, м
	X	Y		
1	2	3	4	5
475	739133.49	1288226.95	данные отсутствуют	данные отсутствуют
476	739133.49	1288229.19	данные отсутствуют	данные отсутствуют
476	739133.49	1288229.19	данные отсутствуют	данные отсутствуют
477	739135.73	1288229.19	данные отсутствуют	данные отсутствуют
478	739135.73	1288226.95	данные отсутствуют	данные отсутствуют
479	739196.09	1288054.45	данные отсутствуют	данные отсутствуют
479	739196.09	1288054.45	данные отсутствуют	данные отсутствуют
480	739196.09	1288056.69	данные отсутствуют	данные отсутствуют
480	739196.09	1288056.69	данные отсутствуют	данные отсутствуют
481	739198.33	1288056.69	данные отсутствуют	данные отсутствуют
482	739198.33	1288054.45	данные отсутствуют	данные отсутствуют
483	739259	1287881.02	данные отсутствуют	данные отсутствуют
483	739259	1287881.02	данные отсутствуют	данные отсутствуют
484	739259	1287883.26	данные отсутствуют	данные отсутствуют
484	739259	1287883.26	данные отсутствуют	данные отсутствуют
485	739261.24	1287883.26	данные отсутствуют	данные отсутствуют
486	739261.24	1287881.02	данные отсутствуют	данные отсутствуют
Государственный регистратор			ФГИС ЕГРН	
полное наименование должности			подпись	
			инициалы, фамилия	

М.П.

Земельный участок				
(вид объекта недвижимости)				
Лист №		Раздела 4.2		Всего листов раздела 4.2 : ____
				Всего разделов: ____
				Всего листов выписки: ____
30.09.2021 № 99/2021/420699649				
Кадастровый номер:				02:22:000000:3826
Номер точки	Координаты, м		Описание закрепления на местности	Средняя квадратическая погрешность определения координат характерных точек границы части земельного участка, м
	X	Y		
1	2	3	4	5
487	739321.83	1287708.54	данные отсутствуют	данные отсутствуют
487	739321.83	1287708.54	данные отсутствуют	данные отсутствуют
487	739321.83	1287708.54	данные отсутствуют	данные отсутствуют
488	739321.83	1287710.78	данные отсутствуют	данные отсутствуют
488	739321.83	1287710.78	данные отсутствуют	данные отсутствуют
489	739324.07	1287710.78	данные отсутствуют	данные отсутствуют
489	739324.07	1287710.78	данные отсутствуют	данные отсутствуют
490	739324.07	1287708.54	данные отсутствуют	данные отсутствуют
490	739324.07	1287708.54	данные отсутствуют	данные отсутствуют
491	739384.64	1287528.28	данные отсутствуют	данные отсутствуют
491	739384.64	1287528.28	данные отсутствуют	данные отсутствуют
491	739384.64	1287528.28	данные отсутствуют	данные отсутствуют
492	739384.94	1287534.82	данные отсутствуют	данные отсутствуют
492	739384.94	1287534.82	данные отсутствуют	данные отсутствуют
492	739384.94	1287534.82	данные отсутствуют	данные отсутствуют
492	739384.94	1287534.82	данные отсутствуют	данные отсутствуют
493	739390.86	1287534.55	данные отсутствуют	данные отсутствуют
493	739390.86	1287534.55	данные отсутствуют	данные отсутствуют
Государственный регистратор				ФГИС ЕГРН
полное наименование должности			подпись	инициалы, фамилия

М.П.

Раздел 4.2

Выписка из Единого государственного реестра недвижимости об объекте недвижимости
Сведения о частях земельного участка

Земельный участок				
(вид объекта недвижимости)				
Лист №		Раздела 4.2		Всего листов раздела 4.2 : ____
				Всего разделов: ____
				Всего листов выписки: ____
30.09.2021 № 99/2021/420699649				
Кадастровый номер:				02:22:000000:3826
Номер точки	Координаты, м		Описание закрепления на местности	Средняя квадратическая погрешность определения координат характерных точек границы части земельного участка, м
	X	Y		
1	2	3	4	5
494	739390.57	1287528.01	данные отсутствуют	данные отсутствуют
494	739390.57	1287528.01	данные отсутствуют	данные отсутствуют
495	739462.82	1287319.78	данные отсутствуют	данные отсутствуют
495	739462.82	1287319.78	данные отсутствуют	данные отсутствуют
496	739462.82	1287322.02	данные отсутствуют	данные отсутствуют
496	739462.82	1287322.02	данные отсутствуют	данные отсутствуют
497	739465.06	1287322.02	данные отсутствуют	данные отсутствуют
497	739465.06	1287322.02	данные отсутствуют	данные отсутствуют
498	739465.06	1287319.78	данные отсутствуют	данные отсутствуют
498	739465.06	1287319.78	данные отсутствуют	данные отсутствуют
499	738578.89	1290605.01	данные отсутствуют	данные отсутствуют
500	737715.86	1291033.17	данные отсутствуют	данные отсутствуют
501	737710.26	1290980.13	данные отсутствуют	данные отсутствуют
502	738548.04	1290564.49	данные отсутствуют	данные отсутствуют
503	737506.27	1291117.08	данные отсутствуют	данные отсутствуют
503	737506.27	1291117.08	данные отсутствуют	данные отсутствуют
504	737345.68	1291232.01	данные отсутствуют	данные отсутствуют
Государственный регистратор				ФГИС ЕГРН
полное наименование должности			подпись	инициалы, фамилия

М.П.

Выписка из Единого государственного реестра недвижимости об объекте недвижимости
Сведения о частях земельного участка

Земельный участок				
(вид объекта недвижимости)				
Лист № _____ Раздела 4.2		Всего листов раздела 4.2 : _____		Всего разделов: _____
30.09.2021 № 99/2021/420699649				
Кадастровый номер:			02:22:000000:3826	
Номер точки	Координаты, м		Описание закрепления на местности	Средняя квадратическая погрешность определения координат характерных точек границы части земельного участка, м
	X	Y		
1	2	3	4	5
505	737143.32	1291348.25	данные отсутствуют	данные отсутствуют
506	737104.87	1291370.46	данные отсутствуют	данные отсутствуют
507	737070.93	1291332.33	данные отсутствуют	данные отсутствуют
508	737118.37	1291304.93	данные отсутствуют	данные отсутствуют
509	737485.29	1291094.16	данные отсутствуют	данные отсутствуют
510	737129.85	1291325.49	данные отсутствуют	данные отсутствуют
510	737129.85	1291325.49	данные отсутствуют	данные отсутствуют
511	737129.76	1291327.49	данные отсутствуют	данные отсутствуют
511	737129.76	1291327.49	данные отсутствуют	данные отсутствуют
512	737131.75	1291327.59	данные отсутствуют	данные отсутствуют
512	737131.75	1291327.59	данные отсутствуют	данные отсутствуют
513	737131.85	1291325.59	данные отсутствуют	данные отсутствуют
513	737131.85	1291325.59	данные отсутствуют	данные отсутствуют
514	734515.91	1290479.81	данные отсутствуют	данные отсутствуют
515	734518.96	1290481.04	данные отсутствуют	данные отсутствуют
516	734778.47	1290603.11	данные отсутствуют	данные отсутствуют
517	734510.53	1290503.59	данные отсутствуют	данные отсутствуют
Государственный регистратор			ФГИС ЕГРН	
полное наименование должности			подпись	
			инициалы, фамилия	

М.П.

Выписка из Единого государственного реестра недвижимости об объекте недвижимости
Сведения о частях земельного участка

Земельный участок				
(вид объекта недвижимости)				
Лист № _____ Раздела 4.2		Всего листов раздела 4.2 : _____		Всего разделов: _____
30.09.2021 № 99/2021/420699649				
Кадастровый номер:			02:22:000000:3826	
Номер точки	Координаты, м		Описание закрепления на местности	Средняя квадратическая погрешность определения координат характерных точек границы части земельного участка, м
	X	Y		
1	2	3	4	5
517	734510.53	1290503.59	данные отсутствуют	данные отсутствуют
518	734510.56	1290503.36	данные отсутствуют	данные отсутствуют
518	734510.56	1290503.36	данные отсутствуют	данные отсутствуют
519	739497.88	1287198.64	данные отсутствуют	данные отсутствуют
520	739108.69	1288274.58	данные отсутствуют	данные отсутствуют
521	738894.01	1288869.28	данные отсутствуют	данные отсутствуют
522	738863.09	1288866.64	данные отсутствуют	данные отсутствуют
523	739080.49	1288264.36	данные отсутствуют	данные отсутствуют
524	739467.59	1287194.17	данные отсутствуют	данные отсутствуют
525	733865.85	1286439.01	данные отсутствуют	данные отсутствуют
525	733865.85	1286439.01	данные отсутствуют	данные отсутствуют
526	733893.3	1286479.15	данные отсутствуют	данные отсутствуют
526	733893.3	1286479.15	данные отсутствуют	данные отсутствуют
527	733888.36	1286483.19	данные отсутствуют	данные отсутствуют
528	733886.81	1286474.14	данные отсутствуют	данные отсутствуют
529	733863.56	1286440.19	данные отсутствуют	данные отсутствуют
530	739501.99	1287199.24	данные отсутствуют	данные отсутствуют
Государственный регистратор			ФГИС ЕГРН	
полное наименование должности			подпись	
			инициалы, фамилия	

М.П.

Земельный участок				
(вид объекта недвижимости)				
Лист № _____ Раздела 4.2		Всего листов раздела 4.2 : _____		Всего разделов: _____
30.09.2021 № 99/2021/420699649				
Кадастровый номер:			02:22:000000:3826	
Номер точки	Координаты, м		Описание закрепления на местности	Средняя квадратическая погрешность определения координат характерных точек границы части земельного участка, м
	X	Y		
1	2	3	4	5
531	739552.42	1287206.68	данные отсутствуют	данные отсутствуют
532	739468.59	1287448.94	данные отсутствуют	данные отсутствуют
533	739318.18	1287829.44	данные отсутствуют	данные отсутствуют
534	739234.21	1287899.06	данные отсутствуют	данные отсутствуют
535	739089.39	1288052.7	данные отсутствуют	данные отсутствуют
536	739045.08	1288109.05	данные отсутствуют	данные отсутствуют
537	739092.42	1287976.64	данные отсутствуют	данные отсутствуют
538	739199.49	1287863.05	данные отсутствуют	данные отсутствуют
539	739276.89	1287797.23	данные отсутствуют	данные отсутствуют
540	739421.89	1287430.83	данные отсутствуют	данные отсутствуют
541	738918.84	1288269.57	данные отсутствуют	данные отсутствуют
542	738779.79	1288446.38	данные отсутствуют	данные отсутствуют
543	738604.54	1288645.81	данные отсутствуют	данные отсутствуют
544	738501.67	1288758.21	данные отсутствуют	данные отсутствуют
545	738473.31	1288749.67	данные отсутствуют	данные отсутствуют
545	738473.31	1288749.67	данные отсутствуют	данные отсутствуют
546	738461.73	1288727.67	данные отсутствуют	данные отсутствуют
Государственный регистратор			ФГИС ЕГРН	
полное наименование должности			подпись	
			инициалы, фамилия	

М.П.

Раздел 4.2

Выписка из Единого государственного реестра недвижимости об объекте недвижимости
Сведения о частях земельного участка

Земельный участок				
(вид объекта недвижимости)				
Лист № _____ Раздела 4.2		Всего листов раздела 4.2 : _____		Всего разделов: _____
30.09.2021 № 99/2021/420699649				
Кадастровый номер:			02:22:000000:3826	
Номер точки	Координаты, м		Описание закрепления на местности	Средняя квадратическая погрешность определения координат характерных точек границы части земельного участка, м
	X	Y		
1	2	3	4	5
547	738568.84	1288610.79	данные отсутствуют	данные отсутствуют
548	738743.17	1288412.19	данные отсутствуют	данные отсутствуют
549	738971.4	1288121.98	данные отсутствуют	данные отсутствуют
550	737771.61	1289407.09	данные отсутствуют	данные отсутствуют
551	737786.93	1289433.62	данные отсутствуют	данные отсутствуют
552	737561	1289612.46	данные отсутствуют	данные отсутствуют
553	737349.74	1289745.53	данные отсутствуют	данные отсутствуют
554	737433.41	1289853.7	данные отсутствуют	данные отсутствуют
555	737549.27	1289982.78	данные отсутствуют	данные отсутствуют
556	737781.13	1290253.46	данные отсутствуют	данные отсутствуют
557	737952.37	1290493.09	данные отсутствуют	данные отсутствуют
558	738081.31	1290672.4	данные отсутствуют	данные отсутствуют
559	738235.82	1290892.36	данные отсутствуют	данные отсутствуют
560	738169.11	1290935.82	данные отсутствуют	данные отсутствуют
561	737997.95	1290720.31	данные отсутствуют	данные отсутствуют
562	737708.27	1290336.45	данные отсутствуют	данные отсутствуют
563	737543.21	1290112.31	данные отсутствуют	данные отсутствуют
Государственный регистратор			ФГИС ЕГРН	
полное наименование должности			подпись	
			инициалы, фамилия	

М.П.

Выписка из Единого государственного реестра недвижимости об объекте недвижимости
Сведения о частях земельного участка

Земельный участок				
(вид объекта недвижимости)				
Лист № __ Раздела 4.2		Всего листов раздела 4.2 : __		Всего разделов: __
30.09.2021 № 99/2021/420699649				
Кадастровый номер:			02:22:000000:3826	
Номер точки	Координаты, м		Описание закрепления на местности	Средняя квадратическая погрешность определения координат характерных точек границы части земельного участка, м
	X	Y		
1	2	3	4	5
564	737484.5	1290023.26	данные отсутствуют	данные отсутствуют
565	737397.68	1289902.04	данные отсутствуют	данные отсутствуют
566	737284.47	1289755.99	данные отсутствуют	данные отсутствуют
567	737251.21	1289773.62	данные отсутствуют	данные отсутствуют
568	737240.45	1289759.16	данные отсутствуют	данные отсутствуют
569	737251.39	1289750.6	данные отсутствуют	данные отсутствуют
570	737258.51	1289752.88	данные отсутствуют	данные отсутствуют
571	737310.42	1289709.16	данные отсутствуют	данные отсутствуют
572	737317.93	1289704.99	данные отсутствуют	данные отсутствуют
573	737318.73	1289705.96	данные отсутствуют	данные отсутствуют
574	737337.73	1289694	данные отсутствуют	данные отсутствуют
575	737560.63	1289570.27	данные отсутствуют	данные отсутствуют
576	737585.11	1289545.41	данные отсутствуют	данные отсутствуют
577	737651.73	1289488.48	данные отсутствуют	данные отсутствуют
578	735839.01	1287188.49	данные отсутствуют	данные отсутствуют
579	735840.51	1287190.51	данные отсутствуют	данные отсутствуют
580	735911.82	1287289.51	данные отсутствуют	данные отсутствуют
Государственный регистратор			ФГИС ЕГРН	
полное наименование должности			подпись	
			инициалы, фамилия	

М.П.

Выписка из Единого государственного реестра недвижимости об объекте недвижимости
Сведения о частях земельного участка

Земельный участок				
(вид объекта недвижимости)				
Лист № __ Раздела 4.2		Всего листов раздела 4.2 : __		Всего разделов: __
30.09.2021 № 99/2021/420699649				
Кадастровый номер:			02:22:000000:3826	
Номер точки	Координаты, м		Описание закрепления на местности	Средняя квадратическая погрешность определения координат характерных точек границы части земельного участка, м
	X	Y		
1	2	3	4	5
580	735911.82	1287289.51	данные отсутствуют	данные отсутствуют
581	736076.4	1287510.38	данные отсутствуют	данные отсутствуют
582	736152.99	1287616.1	данные отсутствуют	данные отсутствуют
582	736152.99	1287616.1	данные отсутствуют	данные отсутствуют
583	736295.32	1287814.26	данные отсутствуют	данные отсутствуют
583	736295.32	1287814.26	данные отсутствуют	данные отсутствуют
584	736364.59	1287905.01	данные отсутствуют	данные отсутствуют
584	736364.59	1287905.01	данные отсутствуют	данные отсутствуют
585	736374.33	1287917.24	данные отсутствуют	данные отсутствуют
585	736374.33	1287917.24	данные отсутствуют	данные отсутствуют
586	736381	1287925.5	данные отсутствуют	данные отсутствуют
586	736381	1287925.5	данные отсутствуют	данные отсутствуют
587	736383.14	1287927.84	данные отсутствуют	данные отсутствуют
587	736383.14	1287927.84	данные отсутствуют	данные отсутствуют
588	736348.6	1287973.36	данные отсутствуют	данные отсутствуют
589	735788.12	1287196.37	данные отсутствуют	данные отсутствуют
590	735386.08	1286651	данные отсутствуют	данные отсутствуют
Государственный регистратор			ФГИС ЕГРН	
полное наименование должности			подпись	
			инициалы, фамилия	

М.П.

Земельный участок				
(вид объекта недвижимости)				
Лист №		Раздела 4.2		Всего листов раздела 4.2 : ____
				Всего разделов: ____
				Всего листов выписки: ____
30.09.2021 № 99/2021/420699649				
Кадастровый номер:				02:22:000000:3826
Номер точки	Координаты, м		Описание закрепления на местности	Средняя квадратическая погрешность определения координат характерных точек границы части земельного участка, м
	X	Y		
1	2	3	4	5
591	735398.8	1286595.01	данные отсутствуют	данные отсутствуют
591	735398.8	1286595.01	данные отсутствуют	данные отсутствуют
591	735398.8	1286595.01	данные отсутствуют	данные отсутствуют
592	734896.78	1285908.41	данные отсутствуют	данные отсутствуют
592	734896.78	1285908.41	данные отсутствуют	данные отсутствуют
593	735335.77	1286536.06	данные отсутствуют	данные отсутствуют
593	735335.77	1286536.06	данные отсутствуют	данные отсутствуют
593	735335.77	1286536.06	данные отсутствуют	данные отсутствуют
594	735327.63	1286571.72	данные отсутствуют	данные отсутствуют
595	735102.17	1286265.88	данные отсутствуют	данные отсутствуют
596	734881.74	1285958.56	данные отсутствуют	данные отсутствуют
597	734349.23	1286240.72	данные отсутствуют	данные отсутствуют
598	734155.1	1286350.54	данные отсутствуют	данные отсутствуют
599	733936.9	1286402.44	данные отсутствуют	данные отсутствуют
600	734131.86	1286306.25	данные отсутствуют	данные отсутствуют
601	734213.13	1286260.27	данные отсутствуют	данные отсутствуют
602	734838.44	1285988.01	данные отсутствуют	данные отсутствуют
Государственный регистратор				ФГИС ЕГРН
полное наименование должности			подпись	инициалы, фамилия

М.П.

Земельный участок				
(вид объекта недвижимости)				
Лист №		Раздела 4.2		Всего листов раздела 4.2 : ____
				Всего разделов: ____
				Всего листов выписки: ____
30.09.2021 № 99/2021/420699649				
Кадастровый номер:				02:22:000000:3826
Номер точки	Координаты, м		Описание закрепления на местности	Средняя квадратическая погрешность определения координат характерных точек границы части земельного участка, м
	X	Y		
1	2	3	4	5
603	734923.52	1286015.17	данные отсутствуют	данные отсутствуют
604	734957.25	1285994.87	данные отсутствуют	данные отсутствуют
605	734959.55	1285998.15	данные отсутствуют	данные отсутствуют
606	734924.04	1286019.53	данные отсутствуют	данные отсутствуют
607	734837.56	1285991.93	данные отсутствуют	данные отсутствуют
608	734824.28	1285990.19	данные отсутствуют	данные отсутствуют
609	734813.84	1285992.67	данные отсутствуют	данные отсутствуют
610	734711.93	1286044.59	данные отсутствуют	данные отсутствуют
611	734504.14	1286154.82	данные отсутствуют	данные отсутствуют
612	734331.25	1286251.24	данные отсутствуют	данные отсутствуют
613	734149.84	1286351.01	данные отсутствуют	данные отсутствуют
614	734040.69	1286404.86	данные отсутствуют	данные отсутствуют
615	733947.29	1286451.85	данные отсутствуют	данные отсутствуют
616	733902.36	1286474.28	данные отсутствуют	данные отсутствуют
617	733888.47	1286483.83	данные отсутствуют	данные отсутствуют
618	733887.73	1286479.48	данные отсутствуют	данные отсутствуют
619	733900.32	1286470.82	данные отсутствуют	данные отсутствуют
Государственный регистратор				ФГИС ЕГРН
полное наименование должности			подпись	инициалы, фамилия

М.П.

Выписка из Единого государственного реестра недвижимости об объекте недвижимости
Сведения о частях земельного участка

Земельный участок				
(вид объекта недвижимости)				
Лист № _____ Раздела 4.2		Всего листов раздела 4.2 : _____		Всего разделов: _____
30.09.2021 № 99/2021/420699649				
Кадастровый номер:			02:22:000000:3826	
Номер точки	Координаты, м		Описание закрепления на местности	Средняя квадратическая погрешность определения координат характерных точек границы части земельного участка, м
	X	Y		
1	2	3	4	5
620	733945.49	1286448.27	данные отсутствуют	данные отсутствуют
621	734038.92	1286401.28	данные отсутствуют	данные отсутствуют
622	734148	1286347.47	данные отсутствуют	данные отсутствуют
623	734329.32	1286247.74	данные отсутствуют	данные отсутствуют
624	734502.23	1286151.3	данные отсутствуют	данные отсутствуют
625	734710.09	1286041.05	данные отсутствуют	данные отсутствуют
626	734812.45	1285988.89	данные отсутствуют	данные отсутствуют
627	734824.06	1285986.13	данные отсутствуют	данные отсутствуют
628	739112.4	1287920.74	данные отсутствуют	данные отсутствуют
629	739205.78	1287962.66	данные отсутствуют	данные отсутствуют
630	739418.48	1288057.39	данные отсутствуют	данные отсутствуют
631	739416.84	1288061.03	данные отсутствуют	данные отсутствуют
632	739204.14	1287966.3	данные отсутствуют	данные отсутствуют
633	739111.05	1287924.52	данные отсутствуют	данные отсутствуют
634	738423.77	1287617.26	данные отсутствуют	данные отсутствуют
635	738436.04	1287625.84	данные отсутствуют	данные отсутствуют
636	738648.9	1287716.84	данные отсутствуют	данные отсутствуют
Государственный регистратор			ФГИС ЕГРН	
полное наименование должности			подпись	
			инициалы, фамилия	

М.П.

Раздел 4.2

Выписка из Единого государственного реестра недвижимости об объекте недвижимости
Сведения о частях земельного участка

Земельный участок				
(вид объекта недвижимости)				
Лист № _____ Раздела 4.2		Всего листов раздела 4.2 : _____		Всего разделов: _____
30.09.2021 № 99/2021/420699649				
Кадастровый номер:			02:22:000000:3826	
Номер точки	Координаты, м		Описание закрепления на местности	Средняя квадратическая погрешность определения координат характерных точек границы части земельного участка, м
	X	Y		
1	2	3	4	5
637	738866.58	1287810.38	данные отсутствуют	данные отсутствуют
638	739052.62	1287893.9	данные отсутствуют	данные отсутствуют
639	739051.27	1287897.68	данные отсутствуют	данные отсутствуют
640	738864.98	1287814.06	данные отсутствуют	данные отсутствуют
641	738647.34	1287720.52	данные отсутствуют	данные отсутствуют
642	738434.08	1287629.36	данные отсутствуют	данные отсутствуют
643	738421.64	1287620.66	данные отсутствуют	данные отсутствуют
644	737121.47	1286830.14	данные отсутствуют	данные отсутствуют
645	737139.76	1286843.12	данные отсутствуют	данные отсутствуют
646	737304.64	1286908.6	данные отсутствуют	данные отсутствуют
647	737327.26	1286917.62	данные отсутствуют	данные отсутствуют
648	737340.32	1286922.78	данные отсутствуют	данные отсутствуют
649	737350.66	1286926.68	данные отсутствуют	данные отсутствуют
650	737506.42	1287029.28	данные отсутствуют	данные отсутствуют
651	737505.69	1287033.61	данные отсутствуют	данные отсутствуют
652	737348.82	1286930.28	данные отсутствуют	данные отсутствуют
653	737338.88	1286926.5	данные отсутствуют	данные отсутствуют
Государственный регистратор			ФГИС ЕГРН	
полное наименование должности			подпись	
			инициалы, фамилия	

М.П.

Земельный участок				
(вид объекта недвижимости)				
Лист № ___ Раздела 4.2		Всего листов раздела 4.2 : ___		Всего разделов: ___
30.09.2021 № 99/2021/420699649				
Кадастровый номер:			02:22:000000:3826	
Номер точки	Координаты, м		Описание закрепления на местности	Средняя квадратическая погрешность определения координат характерных точек границы части земельного участка, м
	X	Y		
1	2	3	4	5
654	737325.78	1286921.34	данные отсутствуют	данные отсутствуют
655	737303.16	1286912.32	данные отсутствуют	данные отсутствуют
656	737137.84	1286846.68	данные отсутствуют	данные отсутствуют
657	737120.07	1286834.06	данные отсутствуют	данные отсутствуют
658	738795.63	1288806.74	данные отсутствуют	данные отсутствуют
659	738850.23	1288822.77	данные отсутствуют	данные отсутствуют
660	738869.89	1288827.83	данные отсутствуют	данные отсутствуют
661	738898.31	1288834.46	данные отсутствуют	данные отсутствуют
662	738908.43	1288835.77	данные отсутствуют	данные отсутствуют
663	738942.48	1288839.99	данные отсутствуют	данные отсутствуют
664	738957.75	1288841.86	данные отсутствуют	данные отсутствуют
665	739064.06	1288852.78	данные отсутствуют	данные отсутствуют
666	739050.74	1288882.69	данные отсутствуют	данные отсутствуют
667	738782.72	1288842.84	данные отсутствуют	данные отсутствуют
668	738447.98	1288698.79	данные отсутствуют	данные отсутствуют
669	738505.78	1288719.57	данные отсутствуют	данные отсутствуют
670	738589.17	1288745.36	данные отсутствуют	данные отсутствуют
Государственный регистратор			ФГИС ЕГРН	
полное наименование должности			подпись	
			инициалы, фамилия	

М.П.

Раздел 4.2

Выписка из Единого государственного реестра недвижимости об объекте недвижимости
Сведения о частях земельного участка

Земельный участок				
(вид объекта недвижимости)				
Лист № ___ Раздела 4.2		Всего листов раздела 4.2 : ___		Всего разделов: ___
30.09.2021 № 99/2021/420699649				
Кадастровый номер:			02:22:000000:3826	
Номер точки	Координаты, м		Описание закрепления на местности	Средняя квадратическая погрешность определения координат характерных точек границы части земельного участка, м
	X	Y		
1	2	3	4	5
671	738624.07	1288755.8	данные отсутствуют	данные отсутствуют
672	738709.42	1288781.43	данные отсутствуют	данные отсутствуют
673	738733.99	1288788.64	данные отсутствуют	данные отсутствуют
674	738721.28	1288824.34	данные отсутствуют	данные отсутствуют
675	738446.23	1288698.24	данные отсутствуют	данные отсутствуют
676	735980.62	1287255.05	данные отсутствуют	данные отсутствуют
677	735992.04	1287270.43	данные отсутствуют	данные отсутствуют
678	736013.21	1287298.93	данные отсутствуют	данные отсутствуют
679	735972.79	1287283.07	данные отсутствуют	данные отсутствуют
680	735522.11	1286761.25	данные отсутствуют	данные отсутствуют
681	735522.11	1286761.72	данные отсутствуют	данные отсутствуют
682	735522.88	1286764.94	данные отсутствуют	данные отсутствуют
683	735524.63	1286767.69	данные отсутствуют	данные отсутствуют
684	735527.79	1286769.53	данные отсутствуют	данные отсутствуют
685	735528.33	1286769.64	данные отсутствуют	данные отсутствуют
686	735536.84	1286781.11	данные отсутствуют	данные отсутствуют
687	735552.9	1286804.22	данные отсутствуют	данные отсутствуют
Государственный регистратор			ФГИС ЕГРН	
полное наименование должности			подпись	
			инициалы, фамилия	

М.П.

Выписка из Единого государственного реестра недвижимости об объекте недвижимости
Сведения о частях земельного участка

Земельный участок				
(вид объекта недвижимости)				
Лист № _____ Раздела 4.2		Всего листов раздела 4.2 : _____		Всего разделов: _____
30.09.2021 № 99/2021/420699649				
Кадастровый номер:			02:22:000000:3826	
Номер точки	Координаты, м		Описание закрепления на местности	Средняя квадратическая погрешность определения координат характерных точек границы части земельного участка, м
	X	Y		
1	2	3	4	5
688	735702.1	1287005.83	данные отсутствуют	данные отсутствуют
689	735849.56	1287204.07	данные отсутствуют	данные отсутствуют
690	735874.15	1287237.22	данные отсутствуют	данные отсутствуют
691	736016.33	1287429.77	данные отсутствуют	данные отсутствуют
692	736016.17	1287430.98	данные отсутствуют	данные отсутствуют
693	736016.72	1287434.75	данные отсутствуют	данные отсутствуют
694	736020.05	1287438.22	данные отсутствуют	данные отсутствуют
695	736022.98	1287439.17	данные отсутствуют	данные отсутствуют
696	736023.48	1287439.36	данные отсутствуют	данные отсутствуют
697	736076.32	1287510.27	данные отсутствуют	данные отсутствуют
698	736353.1	1287967.43	данные отсутствуют	данные отсутствуют
699	736345.02	1287960.71	данные отсутствуют	данные отсутствуют
700	736343.04	1287958.07	данные отсутствуют	данные отсутствуют
701	736335.32	1287948.52	данные отсутствуют	данные отсутствуют
702	736325.16	1287935.76	данные отсутствуют	данные отсутствуют
703	736255.13	1287844.02	данные отсутствуют	данные отсутствуют
704	736112.44	1287645.36	данные отсутствуют	данные отсутствуют
Государственный регистратор				ФГИС ЕГРН
полное наименование должности			подпись	инициалы, фамилия

М.П.

Выписка из Единого государственного реестра недвижимости об объекте недвижимости
Сведения о частях земельного участка

Земельный участок				
(вид объекта недвижимости)				
Лист № _____ Раздела 4.2		Всего листов раздела 4.2 : _____		Всего разделов: _____
30.09.2021 № 99/2021/420699649				
Кадастровый номер:			02:22:000000:3826	
Номер точки	Координаты, м		Описание закрепления на местности	Средняя квадратическая погрешность определения координат характерных точек границы части земельного участка, м
	X	Y		
1	2	3	4	5
705	735994.44	1287482.48	данные отсутствуют	данные отсутствуют
706	735967.99	1287447.11	данные отсутствуют	данные отсутствуют
707	735939.57	1287409.3	данные отсутствуют	данные отсутствуют
708	735809.43	1287233.9	данные отсутствуют	данные отсутствуют
709	735661.95	1287035.62	данные отсутствуют	данные отсутствуют
710	735512.27	1286833.37	данные отсутствуют	данные отсутствуют
711	735494.74	1286808.14	данные отсутствуют	данные отсутствуют
712	735475.08	1286780.02	данные отсутствуют	данные отсутствуют
713	735399.04	1286675.84	данные отсутствуют	данные отсутствуют
714	735384.71	1286657	данные отсутствуют	данные отсутствуют
715	735325.97	1286579.01	данные отсутствуют	данные отсутствуют
716	735292.95	1286533.53	данные отсутствуют	данные отсутствуют
717	735264.17	1286492.56	данные отсутствуют	данные отсутствуют
718	735192.14	1286387.76	данные отсутствуют	данные отсутствуют
719	735168.86	1286355.6	данные отсутствуют	данные отсутствуют
720	735099.12	1286258.03	данные отсутствуют	данные отсутствуют
721	734990.92	1286107.65	данные отсутствуют	данные отсутствуют
Государственный регистратор				ФГИС ЕГРН
полное наименование должности			подпись	инициалы, фамилия

М.П.

Земельный участок				
(вид объекта недвижимости)				
Лист № _____ Раздела 4.2		Всего листов раздела 4.2 : _____		Всего разделов: _____
30.09.2021 № 99/2021/420699649				
Кадастровый номер:			02:22:000000:3826	
Номер точки	Координаты, м		Описание закрепления на местности	Средняя квадратическая погрешность определения координат характерных точек границы части земельного участка, м
	X	Y		
1	2	3	4	5
722	734934.66	1286024.5	данные отсутствуют	данные отсутствуют
723	734914.77	1285995.58	данные отсутствуют	данные отсутствуют
724	734887.97	1285956.92	данные отсутствуют	данные отсутствуют
725	734881.37	1285947.72	данные отсутствуют	данные отсутствуют
726	734855.27	1285929.77	данные отсутствуют	данные отсутствуют
727	738574.25	1290598.91	данные отсутствуют	данные отсутствуют
728	737832.53	1290961.18	данные отсутствуют	данные отсутствуют
729	738578	1290603.83	данные отсутствуют	данные отсутствуют
730	738579.14	1290605.33	данные отсутствуют	данные отсутствуют
730	738579.14	1290605.33	данные отсутствуют	данные отсутствуют
731	738580.96	1290606.84	данные отсутствуют	данные отсутствуют
732	737714.7	1291022.22	данные отсутствуют	данные отсутствуют
733	737713.88	1291014.46	данные отсутствуют	данные отсутствуют
734	738571.78	1290595.66	данные отсутствуют	данные отсутствуют
735	735408.82	1286608.52	данные отсутствуют	данные отсутствуют
736	735402.51	1286635.78	данные отсутствуют	данные отсутствуют
737	735402.36	1286636.44	данные отсутствуют	данные отсутствуют
Государственный регистратор			ФГИС ЕГРН	
полное наименование должности			подпись	
			инициалы, фамилия	

М.П.

Земельный участок				
(вид объекта недвижимости)				
Лист № _____ Раздела 4.2		Всего листов раздела 4.2 : _____		Всего разделов: _____
30.09.2021 № 99/2021/420699649				
Кадастровый номер:			02:22:000000:3826	
Номер точки	Координаты, м		Описание закрепления на местности	Средняя квадратическая погрешность определения координат характерных точек границы части земельного участка, м
	X	Y		
1	2	3	4	5
738	735370.4	1286766.55	данные отсутствуют	данные отсутствуют
739	735343.77	1286883.82	данные отсутствуют	данные отсутствуют
740	735302.3	1287066.08	данные отсутствуют	данные отсутствуют
741	735260.21	1287251.03	данные отсутствуют	данные отсутствуют
742	735248.26	1287308.6	данные отсутствуют	данные отсутствуют
743	735248.06	1287309.52	данные отсутствуют	данные отсутствуют
744	735220.02	1287432.93	данные отсутствуют	данные отсутствуют
745	735219.97	1287433.15	данные отсутствуют	данные отсутствуют
746	735193.17	1287548.69	данные отсутствуют	данные отсутствуют
747	735193.04	1287549.23	данные отсутствуют	данные отсутствуют
748	735164.63	1287665.81	данные отсутствуют	данные отсутствуют
749	735140.3	1287770.31	данные отсутствуют	данные отсутствуют
750	735108.1	1287917.89	данные отсутствуют	данные отсутствуют
751	735107.86	1287918.93	данные отсутствуют	данные отсутствуют
752	735093.32	1287979.34	данные отсутствуют	данные отсутствуют
753	735069.89	1288084.38	данные отсутствуют	данные отсутствуют
754	735069.83	1288084.63	данные отсутствуют	данные отсутствуют
Государственный регистратор			ФГИС ЕГРН	
полное наименование должности			подпись	
			инициалы, фамилия	

М.П.

Выписка из Единого государственного реестра недвижимости об объекте недвижимости
Сведения о частях земельного участка

Земельный участок				
(вид объекта недвижимости)				
Лист №		Раздела 4.2		Всего листов раздела 4.2 : ____
				Всего разделов: ____
				Всего листов выписки: ____
30.09.2021 № 99/2021/420699649				
Кадастровый номер:			02:22:000000:3826	
Номер точки	Координаты, м		Описание закрепления на местности	Средняя квадратическая погрешность определения координат характерных точек границы части земельного участка, м
	X	Y		
1	2	3	4	5
755	735060.06	1288127.39	данные отсутствуют	данные отсутствуют
756	735031.82	1288251.62	данные отсутствуют	данные отсутствуют
757	735031.75	1288251.89	данные отсутствуют	данные отсутствуют
758	735010.8	1288341.76	данные отсутствуют	данные отсутствуют
759	735005.4	1288365.89	данные отсутствуют	данные отсутствуют
760	734983.52	1288466.18	данные отсутствуют	данные отсутствуют
761	734983.36	1288466.91	данные отсутствуют	данные отсутствуют
762	734968.3	1288531.29	данные отсутствуют	данные отсутствуют
763	734967.84	1288533.09	данные отсутствуют	данные отсутствуют
764	734958.17	1288568.44	данные отсутствуют	данные отсутствуют
765	734925.66	1288714.11	данные отсутствуют	данные отсутствуют
766	734925.51	1288714.75	данные отсутствуют	данные отсутствуют
767	734899.19	1288825.78	данные отсутствуют	данные отсутствуют
768	734859.26	1289008.2	данные отсутствуют	данные отсутствуют
769	734859.02	1289009.27	данные отсутствуют	данные отсутствуют
770	734824.01	1289153.93	данные отсутствуют	данные отсутствуют
771	734790.82	1289294.9	данные отсутствуют	данные отсутствуют
Государственный регистратор				ФГИС ЕГРН
полное наименование должности			подпись	инициалы, фамилия

М.П.

Выписка из Единого государственного реестра недвижимости об объекте недвижимости
Сведения о частях земельного участка

Земельный участок				
(вид объекта недвижимости)				
Лист №		Раздела 4.2		Всего листов раздела 4.2 : ____
				Всего разделов: ____
				Всего листов выписки: ____
30.09.2021 № 99/2021/420699649				
Кадастровый номер:			02:22:000000:3826	
Номер точки	Координаты, м		Описание закрепления на местности	Средняя квадратическая погрешность определения координат характерных точек границы части земельного участка, м
	X	Y		
1	2	3	4	5
772	734766.75	1289404.64	данные отсутствуют	данные отсутствуют
773	734751.86	1289475.05	данные отсутствуют	данные отсутствуют
774	734751.52	1289476.54	данные отсутствуют	данные отсутствуют
775	734708.11	1289654.59	данные отсутствуют	данные отсутствуют
776	734669.97	1289813.87	данные отсутствуют	данные отсутствуют
777	734636.3	1289966.08	данные отсутствуют	данные отсутствуют
778	734636.17	1289966.65	данные отсутствуют	данные отсутствуют
779	734605.46	1290098.12	данные отсутствуют	данные отсутствуют
780	734580.22	1290213.64	данные отсутствуют	данные отсутствуют
781	734580.13	1290214.03	данные отсутствуют	данные отсутствуют
782	734551.7	1290339.42	данные отсутствуют	данные отсутствуют
783	734527.39	1290451.94	данные отсутствуют	данные отсутствуют
784	734527.31	1290452.31	данные отсутствуют	данные отсутствуют
785	734515.41	1290505.4	данные отсутствуют	данные отсутствуют
786	735301.86	1286522.83	данные отсутствуют	данные отсутствуют
787	735333.77	1286533.2	данные отсутствуют	данные отсутствуют
788	735126.6	1287452.78	данные отсутствуют	данные отсутствуют
Государственный регистратор				ФГИС ЕГРН
полное наименование должности			подпись	инициалы, фамилия

М.П.

Земельный участок						
(вид объекта недвижимости)						
Лист №		Раздела 4.2		Всего листов раздела 4.2 : ____	Всего разделов: ____	Всего листов выписки: ____
30.09.2021 № 99/2021/420699649						
Кадастровый номер: 02:22:000000:3826						
Номер точки	Координаты, м		Описание закрепления на местности	Средняя квадратическая погрешность определения координат характерных точек границы части земельного участка, м		
	X	Y				
1	2	3	4	5		
789	735090.54	1287447.85	данные отсутствуют	данные отсутствуют		
790	735100.73	1287402.15	данные отсутствуют	данные отсутствуют		
791	735100.79	1287401.88	данные отсутствуют	данные отсутствуют		
792	735128.53	1287280.62	данные отсутствуют	данные отсутствуют		
793	735154.02	1287166.28	данные отсутствуют	данные отсутствуют		
794	735154.09	1287165.96	данные отсутствуют	данные отсутствуют		
795	735183.24	1287039.14	данные отсутствуют	данные отсутствуют		
796	735226.09	1286852.79	данные отсутствуют	данные отсутствуют		
797	735251.54	1286738.07	данные отсутствуют	данные отсутствуют		
798	735273.55	1286630.45	данные отсутствуют	данные отсутствуют		
799	735274.1	1286628.08	данные отсутствуют	данные отсутствуют		
800	735296.76	1286539.47	данные отсутствуют	данные отсутствуют		
801	735297.44	1286537.06	данные отсутствуют	данные отсутствуют		
802	738196.51	1290917.98	данные отсутствуют	данные отсутствуют		
803	738186.19	1290924.7	данные отсутствуют	данные отсутствуют		
804	737769.17	1291180.07	данные отсутствуют	данные отсутствуют		
805	737845.08	1291129.32	данные отсутствуют	данные отсутствуют		
Государственный регистратор					ФГИС ЕГРН	
полное наименование должности			подпись		инициалы, фамилия	

М.П.

Раздел 4.2

Выписка из Единого государственного реестра недвижимости об объекте недвижимости
Сведения о частях земельного участка

Земельный участок						
(вид объекта недвижимости)						
Лист №		Раздела 4.2		Всего листов раздела 4.2 : ____	Всего разделов: ____	Всего листов выписки: ____
30.09.2021 № 99/2021/420699649						
Кадастровый номер: 02:22:000000:3826						
Номер точки	Координаты, м		Описание закрепления на местности	Средняя квадратическая погрешность определения координат характерных точек границы части земельного участка, м		
	X	Y				
1	2	3	4	5		
806	737870.2	1291112.31	данные отсутствуют	данные отсутствуют		
807	737870.56	1291112.06	данные отсутствуют	данные отсутствуют		
808	737928	1291073.88	данные отсутствуют	данные отсутствуют		
809	737928.41	1291073.61	данные отсутствуют	данные отсутствуют		
810	738032.47	1291005.9	данные отсутствуют	данные отсутствуют		
811	738034.34	1291004.75	данные отсутствуют	данные отсутствуют		
812	738116.62	1290956.21	данные отсутствуют	данные отсутствуют		
813	738133.7	1290945.56	данные отсутствуют	данные отсутствуют		
814	738181.17	1290913.79	данные отсутствуют	данные отсутствуют		
815	738181.84	1290913.35	данные отсутствуют	данные отсутствуют		
816	738275.83	1290852.61	данные отсутствуют	данные отсутствуют		
817	738278.05	1290851.25	данные отсутствуют	данные отсутствуют		
818	738304.04	1290836.31	данные отсутствуют	данные отсутствуют		
819	738318	1290827.87	данные отсутствуют	данные отсутствуют		
820	738439.63	1290747.42	данные отсутствуют	данные отсутствуют		
821	738440.36	1290746.94	данные отсутствуют	данные отсутствуют		
822	738547.96	1290678.45	данные отсутствуют	данные отсутствуют		
Государственный регистратор					ФГИС ЕГРН	
полное наименование должности			подпись		инициалы, фамилия	

М.П.

Земельный участок					
(вид объекта недвижимости)					
Лист №	Раздела 4.2		Всего листов раздела 4.2 : ____	Всего разделов: ____	Всего листов выписки: ____
30.09.2021 № 99/2021/420699649					
Кадастровый номер:			02:22:000000:3826		
Номер точки	Координаты, м		Описание закрепления на местности	Средняя квадратическая погрешность определения координат характерных точек границы части земельного участка, м	
	X	Y			
1	2	3	4	5	
823	738561.86	1290668.79	данные отсутствуют	данные отсутствуют	
824	738563.74	1290667.54	данные отсутствуют	данные отсутствуют	
825	738615.08	1290635.18	данные отсутствуют	данные отсутствуют	
826	739458.76	1287192.87	данные отсутствуют	данные отсутствуют	
827	739506.12	1287199.85	данные отсутствуют	данные отсутствуют	
828	739450.42	1287353.27	данные отсутствуют	данные отсутствуют	
829	739388.27	1287528.11	данные отсутствуют	данные отсутствуют	
830	739385.9	1287534.78	данные отсутствуют	данные отсутствуют	
831	739371.16	1287576.24	данные отсутствуют	данные отсутствуют	
832	739322.53	1287708.54	данные отсутствуют	данные отсутствуют	
833	739321.83	1287710.46	данные отсутствуют	данные отсутствуют	
834	739313	1287734.48	данные отсутствуют	данные отсутствуют	
835	739259.9	1287881.02	данные отсутствуют	данные отсутствуют	
836	739259.09	1287883.26	данные отсутствуют	данные отсутствуют	
837	739245.19	1287921.63	данные отсутствуют	данные отсутствуют	
838	739197.03	1288054.45	данные отсутствуют	данные отсутствуют	
839	739196.22	1288056.69	данные отсутствуют	данные отсутствуют	
Государственный регистратор					ФГИС ЕГРН
полное наименование должности			подпись		инициалы, фамилия

М.П.

Земельный участок					
(вид объекта недвижимости)					
Лист №	Раздела 4.2		Всего листов раздела 4.2 : ____	Всего разделов: ____	Всего листов выписки: ____
30.09.2021 № 99/2021/420699649					
Кадастровый номер:			02:22:000000:3826		
Номер точки	Координаты, м		Описание закрепления на местности	Средняя квадратическая погрешность определения координат характерных точек границы части земельного участка, м	
	X	Y			
1	2	3	4	5	
840	739180.44	1288100.22	данные отсутствуют	данные отсутствуют	
841	739134.58	1288226.95	данные отсутствуют	данные отсутствуют	
842	739133.77	1288229.19	данные отсутствуют	данные отсутствуют	
843	739116.26	1288277.59	данные отсутствуют	данные отсутствуют	
844	739072.15	1288399.78	данные отсутствуют	данные отсутствуют	
845	739071.34	1288402.02	данные отсутствуют	данные отсутствуют	
846	739052.05	1288455.47	данные отсутствуют	данные отсутствуют	
847	739009.24	1288572.83	данные отсутствуют	данные отсутствуют	
848	739008.42	1288575.07	данные отсутствуют	данные отсутствуют	
849	738987.25	1288633.11	данные отсутствуют	данные отсутствуют	
850	738944.11	1288752.26	данные отсутствуют	данные отсутствуют	
851	738943.3	1288754.5	данные отсутствуют	данные отсутствуют	
852	738922.63	1288811.59	данные отсутствуют	данные отсутствуют	
853	738901.46	1288869.92	данные отсутствуют	данные отсутствуют	
854	738853.64	1288864.2	данные отсутствуют	данные отсутствуют	
855	738878.53	1288795.6	данные отсутствуют	данные отсутствуют	
856	738943.17	1288617.09	данные отсутствуют	данные отсутствуют	
Государственный регистратор					ФГИС ЕГРН
полное наименование должности			подпись		инициалы, фамилия

М.П.

Земельный участок				
(вид объекта недвижимости)				
Лист № __ Раздела 4.2		Всего листов раздела 4.2 : __		Всего разделов: __
30.09.2021 № 99/2021/420699649				
Кадастровый номер:			02:22:000000:3826	
Номер точки	Координаты, м		Описание закрепления на местности	Средняя квадратическая погрешность определения координат характерных точек границы части земельного участка, м
	X	Y		
1	2	3	4	5
857	739007.96	1288439.47	данные отсутствуют	данные отсутствуют
858	739072.16	1288261.65	данные отсутствуют	данные отсутствуют
859	739136.34	1288084.25	данные отсутствуют	данные отсутствуют
860	739201.09	1287905.65	данные отсутствуют	данные отсутствуют
861	739268.92	1287718.47	данные отсутствуют	данные отсутствуют
862	739312.8	1287593.59	данные отсутствуют	данные отсутствуют
863	739314.1	1287589.9	данные отсутствуют	данные отсутствуют
864	739320.06	1287572.94	данные отсутствуют	данные отсутствуют
865	739322.03	1287567.33	данные отсутствуют	данные отсутствуют
866	739323.45	1287563.28	данные отсутствуют	данные отсутствуют
867	739406.3	1287337.36	данные отсутствуют	данные отсутствуют
868	738502.61	1290504.81	данные отсутствуют	данные отсутствуют
869	738459.18	1290746.83	данные отсутствуют	данные отсутствуют
870	737735.26	1291107.03	данные отсутствуют	данные отсутствуют
871	737720.52	1291077.41	данные отсутствуют	данные отсутствуют
872	737665.86	1290918.7	данные отсутствуют	данные отсутствуют
873	737433.41	1291037.46	данные отсутствуют	данные отсутствуют
Государственный регистратор			ФГИС ЕГРН	
полное наименование должности			подпись	
			инициалы, фамилия	

М.П.

Земельный участок				
(вид объекта недвижимости)				
Лист № __ Раздела 4.2		Всего листов раздела 4.2 : __		Всего разделов: __
30.09.2021 № 99/2021/420699649				
Кадастровый номер:			02:22:000000:3826	
Номер точки	Координаты, м		Описание закрепления на местности	Средняя квадратическая погрешность определения координат характерных точек границы части земельного участка, м
	X	Y		
1	2	3	4	5
874	737123.3	1291391.16	данные отсутствуют	данные отсутствуют
875	737020	1291275.13	данные отсутствуют	данные отсутствуют
876	737080.93	1291239.94	данные отсутствуют	данные отсутствуют
Государственный регистратор			ФГИС ЕГРН	
полное наименование должности			подпись	
			инициалы, фамилия	

М.П.

Земельный участок					
(вид объекта недвижимости)					
Лист №	Раздела 4.2		Всего листов раздела 4.2 : _____	Всего разделов: _____	Всего листов выписки: _____
30.09.2021 № 99/2021/420699649					
Кадастровый номер:			02:22:000000:3826		
Сведения о характерных точках границы части (частей) земельного участка					
Учетный номер части: 17					
Система координат: МСК-05					
Зона №					
Номер точки	Координаты, м		Описание закрепления на местности	Средняя квадратическая погрешность определения координат характерных точек границы части земельного участка, м	
	X	Y			
1	2	3	4	5	
1	738621.87	1290640.82	данные отсутствуют	данные отсутствуют	
1	738621.87	1290640.82	данные отсутствуют	данные отсутствуют	
1	738621.87	1290640.82	данные отсутствуют	данные отсутствуют	
2	738191.49	1290921.25	данные отсутствуют	данные отсутствуют	
2	738191.49	1290921.25	данные отсутствуют	данные отсутствуют	
3	737770.76	1291195.19	данные отсутствуют	данные отсутствуют	
3	737770.76	1291195.19	данные отсутствуют	данные отсутствуют	
4	737769.26	1291180.92	данные отсутствуют	данные отсутствуют	
5	737989.63	1291040.23	данные отсутствуют	данные отсутствуют	
6	738115.54	1290959.36	данные отсутствуют	данные отсутствуют	
7	738611.26	1290640.58	данные отсутствуют	данные отсутствуют	
8	738615.5	1290635.53	данные отсутствуют	данные отсутствуют	
9	736107.08	1288291.62	данные отсутствуют	данные отсутствуют	
10	736065.5	1288293.99	данные отсутствуют	данные отсутствуют	
11	735523.84	1288321.9	данные отсутствуют	данные отсутствуют	
12	735284.44	1288325.83	данные отсутствуют	данные отсутствуют	

Государственный регистратор		ФГИС ЕГРН
полное наименование должности	подпись	инициалы, фамилия

М.П.

Раздел 4.2

Земельный участок					
(вид объекта недвижимости)					
Лист №	Раздела 4.2		Всего листов раздела 4.2 : _____	Всего разделов: _____	Всего листов выписки: _____
30.09.2021 № 99/2021/420699649					
Кадастровый номер:			02:22:000000:3826		
Номер точки	Координаты, м		Описание закрепления на местности	Средняя квадратическая погрешность определения координат характерных точек границы части земельного участка, м	
	X	Y			
1	2	3	4	5	
13	735155.84	1288328.7	данные отсутствуют	данные отсутствуют	
14	735088.64	1288327.27	данные отсутствуют	данные отсутствуют	
15	735025.22	1288328.98	данные отсутствуют	данные отсутствуют	
16	735024.64	1288307.49	данные отсутствуют	данные отсутствуют	
17	735088.58	1288305.76	данные отсутствуют	данные отсутствуют	
18	735155.84	1288307.19	данные отсутствуют	данные отсутствуют	
19	735284.02	1288304.34	данные отсутствуют	данные отсутствуют	
20	735523.11	1288300.4	данные отсутствуют	данные отсутствуют	
21	736064.33	1288272.52	данные отсутствуют	данные отсутствуют	
22	736124.16	1288269.11	данные отсутствуют	данные отсутствуют	
23	738514.33	1287472.68	данные отсутствуют	данные отсутствуют	
24	738624.75	1287485.7	данные отсутствуют	данные отсутствуют	
25	738808.73	1287508.67	данные отсутствуют	данные отсутствуют	
26	738996.11	1287533.11	данные отсутствуют	данные отсутствуют	
27	739178.83	1287534.92	данные отсутствуют	данные отсутствуют	
28	739180.38	1287535.12	данные отсутствуют	данные отсутствуют	
29	739168.38	1287568.82	данные отсутствуют	данные отсутствуют	

Государственный регистратор		ФГИС ЕГРН
полное наименование должности	подпись	инициалы, фамилия

М.П.

Земельный участок				
(вид объекта недвижимости)				
Лист № __ Раздела <u>4.2</u>		Всего листов раздела <u>4.2</u> : __		Всего разделов: __
30.09.2021 № 99/2021/420699649				
Кадастровый номер:			02:22:000000:3826	
Номер точки	Координаты, м		Описание закрепления на местности	Средняя квадратическая погрешность определения координат характерных точек границы части земельного участка, м
	X	Y		
1	2	3	4	5
30	738994.75	1287567.1	данные отсутствуют	данные отсутствуют
31	738620.71	1287519.46	данные отсутствуют	данные отсутствуют
32	738494.36	1287504.56	данные отсутствуют	данные отсутствуют
33	738994.68	1287553.69	данные отсутствуют	данные отсутствуют
34	738994.68	1287554.06	данные отсутствуют	данные отсутствуют
35	738994.68	1287555.56	данные отсутствуют	данные отсутствуют
36	738994.68	1287555.93	данные отсутствуют	данные отсутствуют
37	738995.05	1287555.93	данные отсутствуют	данные отсутствуют
38	738996.54	1287555.93	данные отсутствуют	данные отсутствуют
39	738996.92	1287555.93	данные отсутствуют	данные отсутствуют
40	738996.92	1287555.56	данные отсутствуют	данные отсутствуют
41	738996.92	1287554.06	данные отсутствуют	данные отсутствуют
42	738996.92	1287553.69	данные отсутствуют	данные отсутствуют
43	738996.54	1287553.69	данные отсутствуют	данные отсутствуют
44	738995.05	1287553.69	данные отсутствуют	данные отсутствуют
45	738805.04	1287527.09	данные отсутствуют	данные отсутствуют
46	738805.04	1287527.47	данные отсутствуют	данные отсутствуют
Государственный регистратор			ФГИС ЕГРН	
полное наименование должности			подпись	
			инициалы, фамилия	

М.П.

Раздел 4.2

Выписка из Единого государственного реестра недвижимости об объекте недвижимости
Сведения о частях земельного участка

Земельный участок				
(вид объекта недвижимости)				
Лист № __ Раздела <u>4.2</u>		Всего листов раздела <u>4.2</u> : __		Всего разделов: __
30.09.2021 № 99/2021/420699649				
Кадастровый номер:			02:22:000000:3826	
Номер точки	Координаты, м		Описание закрепления на местности	Средняя квадратическая погрешность определения координат характерных точек границы части земельного участка, м
	X	Y		
1	2	3	4	5
47	738805.04	1287528.95	данные отсутствуют	данные отсутствуют
48	738805.04	1287529.33	данные отсутствуют	данные отсутствуют
49	738805.41	1287529.33	данные отсутствуют	данные отсутствуют
50	738806.9	1287529.33	данные отсутствуют	данные отсутствуют
51	738807.28	1287529.33	данные отсутствуют	данные отсутствуют
52	738807.28	1287528.95	данные отсутствуют	данные отсутствуют
53	738807.28	1287527.47	данные отсутствуют	данные отсутствуют
54	738807.28	1287527.09	данные отсутствуют	данные отсутствуют
55	738806.9	1287527.09	данные отсутствуют	данные отсутствуют
56	738805.41	1287527.09	данные отсутствуют	данные отсутствуют
57	738620.97	1287504.09	данные отсутствуют	данные отсутствуют
58	738620.97	1287504.47	данные отсутствуют	данные отсутствуют
59	738620.97	1287505.96	данные отсутствуют	данные отсутствуют
60	738620.97	1287506.33	данные отсутствуют	данные отсутствуют
61	738621.34	1287506.33	данные отсутствуют	данные отсутствуют
62	738622.83	1287506.33	данные отсутствуют	данные отсутствуют
63	738623.21	1287506.33	данные отсутствуют	данные отсутствуют
Государственный регистратор			ФГИС ЕГРН	
полное наименование должности			подпись	
			инициалы, фамилия	

М.П.

Выписка из Единого государственного реестра недвижимости об объекте недвижимости
Сведения о частях земельного участка

Земельный участок				
(вид объекта недвижимости)				
Лист № _____ Раздела 4.2		Всего листов раздела 4.2 : _____		Всего разделов: _____
30.09.2021 № 99/2021/420699649				
Кадастровый номер:			02:22:000000:3826	
Номер точки	Координаты, м		Описание закрепления на местности	Средняя квадратическая погрешность определения координат характерных точек границы части земельного участка, м
	X	Y		
1	2	3	4	5
64	738623.21	1287505.96	данные отсутствуют	данные отсутствуют
65	738623.21	1287504.47	данные отсутствуют	данные отсутствуют
66	738623.21	1287504.09	данные отсутствуют	данные отсутствуют
67	738622.83	1287504.09	данные отсутствуют	данные отсутствуют
68	738621.34	1287504.09	данные отсутствуют	данные отсутствуют
69	739474.05	1287195.12	данные отсутствуют	данные отсутствуют
70	739471.95	1287200.76	данные отсутствуют	данные отсутствуют
71	739404.2	1287387.17	данные отсутствуют	данные отсутствуют
72	739334.64	1287575.39	данные отсутствуют	данные отсутствуют
73	739283.3	1287723.5	данные отсутствуют	данные отсутствуют
74	738952.57	1288631.56	данные отсутствуют	данные отсутствуют
75	738886.65	1288813.4	данные отсутствуют	данные отсутствуют
76	738867.74	1288867.04	данные отсутствуют	данные отсутствуют
77	738861.22	1288866.48	данные отсутствуют	данные отсутствуют
77	738861.22	1288866.48	данные отсутствуют	данные отсутствуют
77	738861.22	1288866.48	данные отсутствуют	данные отсутствуют
78	738834.7	1288858.49	данные отсутствуют	данные отсутствуют
Государственный регистратор			ФГИС ЕГРН	
полное наименование должности			подпись	
			инициалы, фамилия	

М.П.

Раздел 4.2

Выписка из Единого государственного реестра недвижимости об объекте недвижимости
Сведения о частях земельного участка

Земельный участок				
(вид объекта недвижимости)				
Лист № _____ Раздела 4.2		Всего листов раздела 4.2 : _____		Всего разделов: _____
30.09.2021 № 99/2021/420699649				
Кадастровый номер:			02:22:000000:3826	
Номер точки	Координаты, м		Описание закрепления на местности	Средняя квадратическая погрешность определения координат характерных точек границы части земельного участка, м
	X	Y		
1	2	3	4	5
79	738854.61	1288802.03	данные отсутствуют	данные отсутствуют
80	739251.23	1287712.22	данные отсутствуют	данные отсутствуют
81	739295.71	1287583.89	данные отсутствуют	данные отсутствуют
82	739235.56	1287576.27	данные отсутствуют	данные отсутствуют
83	739247.27	1287543.53	данные отсутствуют	данные отсутствуют
84	739307.37	1287551.1	данные отсутствуют	данные отсутствуют
85	739372.26	1287375.51	данные отсутствуют	данные отсутствуют
86	739439.66	1287190.05	данные отсутствуют	данные отсутствуют
87	738870.06	1288805.76	данные отсутствуют	данные отсутствуют
88	738870.06	1288806.14	данные отсутствуют	данные отсутствуют
89	738870.06	1288807.63	данные отсутствуют	данные отсутствуют
90	738870.06	1288808	данные отсутствуют	данные отсутствуют
91	738870.43	1288808	данные отсутствуют	данные отсутствуют
92	738871.92	1288808	данные отсутствуют	данные отсутствуют
93	738872.3	1288808	данные отсутствуют	данные отсутствуют
94	738872.3	1288807.63	данные отсутствуют	данные отсутствуют
95	738872.3	1288806.14	данные отсутствуют	данные отсутствуют
Государственный регистратор			ФГИС ЕГРН	
полное наименование должности			подпись	
			инициалы, фамилия	

М.П.

Земельный участок				
(вид объекта недвижимости)				
Лист №		Раздела 4.2		Всего листов раздела 4.2 : ____
				Всего разделов: ____
				Всего листов выписки: ____
30.09.2021 № 99/2021/420699649				
Кадастровый номер:				02:22:000000:3826
Номер точки	Координаты, м		Описание закрепления на местности	Средняя квадратическая погрешность определения координат характерных точек границы части земельного участка, м
	X	Y		
1	2	3	4	5
96	738872.3	1288805.76	данные отсутствуют	данные отсутствуют
97	738871.92	1288805.76	данные отсутствуют	данные отсутствуют
98	738870.43	1288805.76	данные отсутствуют	данные отсутствуют
99	738935.65	1288625.32	данные отсутствуют	данные отсутствуют
100	738935.65	1288625.7	данные отсутствуют	данные отсутствуют
101	738935.65	1288627.19	данные отсутствуют	данные отсутствуют
102	738935.65	1288627.56	данные отсутствуют	данные отсутствуют
103	738936.02	1288627.56	данные отсутствуют	данные отсутствуют
104	738937.51	1288627.56	данные отсутствуют	данные отсутствуют
105	738937.89	1288627.56	данные отсутствуют	данные отсутствуют
106	738937.89	1288627.19	данные отсутствуют	данные отсутствуют
107	738937.89	1288625.7	данные отсутствуют	данные отсутствуют
108	738937.89	1288625.32	данные отсутствуют	данные отсутствуют
109	738937.51	1288625.32	данные отсутствуют	данные отсутствуют
110	738936.02	1288625.32	данные отсутствуют	данные отсутствуют
111	739000.81	1288444.87	данные отсутствуют	данные отсутствуют
112	739000.81	1288445.25	данные отсутствуют	данные отсутствуют
Государственный регистратор				ФГИС ЕГРН
полное наименование должности			подпись	инициалы, фамилия

М.П.

Раздел 4.2

Выписка из Единого государственного реестра недвижимости об объекте недвижимости
Сведения о частях земельного участка

Земельный участок				
(вид объекта недвижимости)				
Лист №		Раздела 4.2		Всего листов раздела 4.2 : ____
				Всего разделов: ____
				Всего листов выписки: ____
30.09.2021 № 99/2021/420699649				
Кадастровый номер:				02:22:000000:3826
Номер точки	Координаты, м		Описание закрепления на местности	Средняя квадратическая погрешность определения координат характерных точек границы части земельного участка, м
	X	Y		
1	2	3	4	5
113	739000.81	1288446.74	данные отсутствуют	данные отсутствуют
114	739000.81	1288447.11	данные отсутствуют	данные отсутствуют
115	739001.18	1288447.11	данные отсутствуют	данные отсутствуют
116	739002.67	1288447.11	данные отсутствуют	данные отсутствуют
117	739003.05	1288447.11	данные отсутствуют	данные отсутствуют
118	739003.05	1288446.74	данные отсутствуют	данные отсутствуют
119	739003.05	1288445.25	данные отсутствуют	данные отсутствуют
120	739003.05	1288444.87	данные отсутствуют	данные отсутствуют
121	739002.67	1288444.87	данные отсутствуют	данные отсутствуют
122	739001.18	1288444.87	данные отсутствуют	данные отсутствуют
123	739066.82	1288264.51	данные отсутствуют	данные отсутствуют
124	739066.82	1288264.89	данные отсутствуют	данные отсутствуют
125	739066.82	1288266.38	данные отсутствуют	данные отсутствуют
126	739066.82	1288266.75	данные отсутствуют	данные отсутствуют
127	739067.19	1288266.75	данные отсутствуют	данные отсутствуют
128	739068.68	1288266.75	данные отсутствуют	данные отсутствуют
129	739069.06	1288266.75	данные отсутствуют	данные отсутствуют
Государственный регистратор				ФГИС ЕГРН
полное наименование должности			подпись	инициалы, фамилия

М.П.

Выписка из Единого государственного реестра недвижимости об объекте недвижимости
Сведения о частях земельного участка

Земельный участок				
(вид объекта недвижимости)				
Лист №		Раздела 4.2		Всего листов раздела 4.2 : ____
				Всего разделов: ____
				Всего листов выписки: ____
30.09.2021 № 99/2021/420699649				
Кадастровый номер:				02:22:000000:3826
Номер точки	Координаты, м		Описание закрепления на местности	Средняя квадратическая погрешность определения координат характерных точек границы части земельного участка, м
	X	Y		
1	2	3	4	5
130	739069.06	1288266.38	данные отсутствуют	данные отсутствуют
131	739069.06	1288264.89	данные отсутствуют	данные отсутствуют
132	739069.06	1288264.51	данные отсутствуют	данные отсутствуют
133	739068.68	1288264.51	данные отсутствуют	данные отсутствуют
134	739067.19	1288264.51	данные отсутствуют	данные отсутствуют
135	739132.19	1288084.03	данные отсутствуют	данные отсутствуют
136	739132.19	1288084.41	данные отсутствуют	данные отсутствуют
137	739132.19	1288085.9	данные отсутствуют	данные отсутствуют
138	739132.19	1288086.27	данные отсутствуют	данные отсутствуют
139	739132.56	1288086.27	данные отсутствуют	данные отсутствуют
140	739134.05	1288086.27	данные отсутствуют	данные отсутствуют
141	739134.43	1288086.27	данные отсутствуют	данные отсутствуют
142	739134.43	1288085.9	данные отсутствуют	данные отсутствуют
143	739134.43	1288084.41	данные отсутствуют	данные отсутствуют
144	739134.43	1288084.03	данные отсутствуют	данные отсутствуют
145	739134.05	1288084.03	данные отсутствуют	данные отсутствуют
146	739132.56	1288084.03	данные отсутствуют	данные отсутствуют
Государственный регистратор				ФГИС ЕГРН
полное наименование должности			подпись	инициалы, фамилия

М.П.

Выписка из Единого государственного реестра недвижимости об объекте недвижимости
Сведения о частях земельного участка

Земельный участок				
(вид объекта недвижимости)				
Лист №		Раздела 4.2		Всего листов раздела 4.2 : ____
				Всего разделов: ____
				Всего листов выписки: ____
30.09.2021 № 99/2021/420699649				
Кадастровый номер:				02:22:000000:3826
Номер точки	Координаты, м		Описание закрепления на местности	Средняя квадратическая погрешность определения координат характерных точек границы части земельного участка, м
	X	Y		
1	2	3	4	5
147	739197.62	1287902.65	данные отсутствуют	данные отсутствуют
147	739197.62	1287902.65	данные отсутствуют	данные отсутствуют
148	739197.62	1287903.03	данные отсутствуют	данные отсутствуют
148	739197.62	1287903.03	данные отсутствуют	данные отсутствуют
149	739197.62	1287904.52	данные отсутствуют	данные отсутствуют
149	739197.62	1287904.52	данные отсутствуют	данные отсутствуют
150	739197.62	1287904.89	данные отсутствуют	данные отсутствуют
150	739197.62	1287904.89	данные отсутствуют	данные отсутствуют
151	739197.99	1287904.89	данные отсутствуют	данные отсутствуют
151	739197.99	1287904.89	данные отсутствуют	данные отсутствуют
152	739199.48	1287904.89	данные отсутствуют	данные отсутствуют
152	739199.48	1287904.89	данные отсутствуют	данные отсутствуют
153	739199.86	1287904.89	данные отсутствуют	данные отсутствуют
153	739199.86	1287904.89	данные отсутствуют	данные отсутствуют
154	739199.86	1287904.52	данные отсутствуют	данные отсутствуют
154	739199.86	1287904.52	данные отсутствуют	данные отсутствуют
155	739199.86	1287903.03	данные отсутствуют	данные отсутствуют
Государственный регистратор				ФГИС ЕГРН
полное наименование должности			подпись	инициалы, фамилия

М.П.

Земельный участок				
(вид объекта недвижимости)				
Лист №		Раздела 4.2		Всего листов раздела 4.2 : ____
				Всего разделов: ____
				Всего листов выписки: ____
30.09.2021 № 99/2021/420699649				
Кадастровый номер:				02:22:000000:3826
Номер точки	Координаты, м		Описание закрепления на местности	Средняя квадратическая погрешность определения координат характерных точек границы части земельного участка, м
	X	Y		
1	2	3	4	5
155	739199.86	1287903.03	данные отсутствуют	данные отсутствуют
156	739199.86	1287902.65	данные отсутствуют	данные отсутствуют
156	739199.86	1287902.65	данные отсутствуют	данные отсутствуют
157	739199.48	1287902.65	данные отсутствуют	данные отсутствуют
157	739199.48	1287902.65	данные отсутствуют	данные отсутствуют
158	739197.99	1287902.65	данные отсутствуют	данные отсутствуют
158	739197.99	1287902.65	данные отсутствуют	данные отсутствуют
159	739265.73	1287716.01	данные отсутствуют	данные отсутствуют
160	739265.73	1287716.39	данные отсутствуют	данные отсутствуют
161	739265.73	1287717.88	данные отсутствуют	данные отсутствуют
162	739265.73	1287718.25	данные отсутствуют	данные отсутствуют
163	739266.1	1287718.25	данные отсутствуют	данные отсутствуют
164	739267.59	1287718.25	данные отсутствуют	данные отсутствуют
165	739267.97	1287718.25	данные отсутствуют	данные отсутствуют
166	739267.97	1287717.88	данные отсутствуют	данные отсутствуют
167	739267.97	1287716.39	данные отсутствуют	данные отсутствуют
168	739267.97	1287716.01	данные отсутствуют	данные отсутствуют
Государственный регистратор				ФГИС ЕГРН
полное наименование должности			подпись	инициалы, фамилия

М.П.

Раздел 4.2

Выписка из Единого государственного реестра недвижимости об объекте недвижимости
Сведения о частях земельного участка

Земельный участок				
(вид объекта недвижимости)				
Лист №		Раздела 4.2		Всего листов раздела 4.2 : ____
				Всего разделов: ____
				Всего листов выписки: ____
30.09.2021 № 99/2021/420699649				
Кадастровый номер:				02:22:000000:3826
Номер точки	Координаты, м		Описание закрепления на местности	Средняя квадратическая погрешность определения координат характерных точек границы части земельного участка, м
	X	Y		
1	2	3	4	5
169	739267.59	1287716.01	данные отсутствуют	данные отсутствуют
170	739266.1	1287716.01	данные отсутствуют	данные отсутствуют
171	739308.17	1287590.05	данные отсутствуют	данные отсутствуют
172	739310.61	1287594.73	данные отсутствуют	данные отсутствуют
173	739315.33	1287592.27	данные отсутствуют	данные отсутствуют
173	739315.33	1287592.27	данные отсутствуют	данные отсутствуют
174	739312.9	1287587.59	данные отсутствуют	данные отсутствуют
175	739317.18	1287567.09	данные отсутствуют	данные отсутствуют
176	739316.9	1287572.78	данные отсутствуют	данные отсутствуют
177	739322.71	1287573.07	данные отсутствуют	данные отсутствуют
177	739322.71	1287573.07	данные отсутствуют	данные отсутствуют
178	739323	1287567.38	данные отсутствуют	данные отсутствуют
178	739323	1287567.38	данные отсутствуют	данные отсутствуют
179	739387.22	1287379.99	данные отсутствуют	данные отсутствуют
180	739387.22	1287380.37	данные отсутствуют	данные отсутствуют
181	739387.22	1287381.86	данные отсутствуют	данные отсутствуют
182	739387.22	1287382.23	данные отсутствуют	данные отсутствуют
Государственный регистратор				ФГИС ЕГРН
полное наименование должности			подпись	инициалы, фамилия

М.П.

Выписка из Единого государственного реестра недвижимости об объекте недвижимости
Сведения о частях земельного участка

Земельный участок				
(вид объекта недвижимости)				
Лист №		Раздела 4.2		Всего листов раздела 4.2 : ____
				Всего разделов: ____
				Всего листов выписки: ____
30.09.2021 № 99/2021/420699649				
Кадастровый номер:				02:22:000000:3826
Номер точки	Координаты, м		Описание закрепления на местности	Средняя квадратическая погрешность определения координат характерных точек границы части земельного участка, м
	X	Y		
1	2	3	4	5
183	739387.59	1287382.23	данные отсутствуют	данные отсутствуют
184	739389.08	1287382.23	данные отсутствуют	данные отсутствуют
185	739389.46	1287382.23	данные отсутствуют	данные отсутствуют
186	739389.46	1287381.86	данные отсутствуют	данные отсутствуют
187	739389.46	1287380.37	данные отсутствуют	данные отсутствуют
188	739389.46	1287379.99	данные отсутствуют	данные отсутствуют
189	739389.08	1287379.99	данные отсутствуют	данные отсутствуют
190	739387.59	1287379.99	данные отсутствуют	данные отсутствуют
191	739455.68	1287192.85	данные отсутствуют	данные отсутствуют
192	739455.68	1287193.22	данные отсутствуют	данные отсутствуют
193	739455.68	1287194.71	данные отсутствуют	данные отсутствуют
194	739455.68	1287195.09	данные отсутствуют	данные отсутствуют
195	739456.05	1287195.09	данные отсутствуют	данные отсутствуют
196	739457.54	1287195.09	данные отсутствуют	данные отсутствуют
197	739457.92	1287195.09	данные отсутствуют	данные отсутствуют
198	739457.92	1287194.71	данные отсутствуют	данные отсутствуют
199	739457.92	1287193.22	данные отсутствуют	данные отсутствуют
Государственный регистратор				ФГИС ЕГРН
полное наименование должности			подпись	инициалы, фамилия

М.П.

Выписка из Единого государственного реестра недвижимости об объекте недвижимости
Сведения о частях земельного участка

Земельный участок				
(вид объекта недвижимости)				
Лист №		Раздела 4.2		Всего листов раздела 4.2 : ____
				Всего разделов: ____
				Всего листов выписки: ____
30.09.2021 № 99/2021/420699649				
Кадастровый номер:				02:22:000000:3826
Номер точки	Координаты, м		Описание закрепления на местности	Средняя квадратическая погрешность определения координат характерных точек границы части земельного участка, м
	X	Y		
1	2	3	4	5
200	739457.92	1287192.85	данные отсутствуют	данные отсутствуют
201	739457.54	1287192.85	данные отсутствуют	данные отсутствуют
202	739456.05	1287192.85	данные отсутствуют	данные отсутствуют
203	737616.87	1290858.83	данные отсутствуют	данные отсутствуют
204	737757.23	1290934.27	данные отсутствуют	данные отсутствуют
205	737756.8	1290934.6	данные отсутствуют	данные отсутствуют
205	737756.8	1290934.6	данные отсутствуют	данные отсутствуют
205	737756.8	1290934.6	данные отсутствуют	данные отсутствуют
206	737758.18	1290936.36	данные отсутствуют	данные отсутствуют
206	737758.18	1290936.36	данные отсутствуют	данные отсутствуют
206	737758.18	1290936.36	данные отсутствуют	данные отсутствуют
207	737759.38	1290935.42	данные отсутствуют	данные отсутствуют
208	737981.11	1291054.59	данные отсутствуют	данные отсутствуют
209	737984.61	1291055.95	данные отсутствуют	данные отсутствуют
210	737940.38	1291084.75	данные отсутствуют	данные отсутствуют
211	737693.06	1290951.94	данные отсутствуют	данные отсутствуют
212	737753.59	1290976.88	данные отсутствуют	данные отсутствуют
Государственный регистратор				ФГИС ЕГРН
полное наименование должности			подпись	инициалы, фамилия

М.П.

Земельный участок				
(вид объекта недвижимости)				
Лист № _____ Раздела 4.2		Всего листов раздела 4.2 : _____		Всего разделов: _____
30.09.2021 № 99/2021/420699649				
Кадастровый номер:				02:22:000000:3826
Номер точки	Координаты, м		Описание закрепления на местности	Средняя квадратическая погрешность определения координат характерных точек границы части земельного участка, м
	X	Y		
1	2	3	4	5
212	737753.59	1290976.88	данные отсутствуют	данные отсутствуют
212	737753.59	1290976.88	данные отсутствуют	данные отсутствуют
212	737753.59	1290976.88	данные отсутствуют	данные отсутствуют
213	737752.51	1290978.84	данные отсутствуют	данные отсутствуют
213	737752.51	1290978.84	данные отсутствуют	данные отсутствуют
213	737752.51	1290978.84	данные отсутствуют	данные отсутствуют
213	737752.51	1290978.84	данные отсутствуют	данные отсутствуют
214	737754.48	1290979.91	данные отсутствуют	данные отсутствуют
214	737754.48	1290979.91	данные отсутствуют	данные отсутствуют
214	737754.48	1290979.91	данные отсутствуют	данные отсутствуют
214	737754.48	1290979.91	данные отсутствуют	данные отсутствуют
215	737755.55	1290977.95	данные отсутствуют	данные отсутствуют
215	737755.55	1290977.95	данные отсутствуют	данные отсутствуют
215	737755.55	1290977.95	данные отсутствуют	данные отсутствуют
215	737755.55	1290977.95	данные отсутствуют	данные отсутствуют
216	737749.4	1290955.36	данные отсутствуют	данные отсутствуют
216	737749.4	1290955.36	данные отсутствуют	данные отсутствуют
Государственный регистратор				ФГИС ЕГРН
полное наименование должности			подпись	инициалы, фамилия

М.П.

Раздел 4.2

Выписка из Единого государственного реестра недвижимости об объекте недвижимости
Сведения о частях земельного участка

Земельный участок				
(вид объекта недвижимости)				
Лист № _____ Раздела 4.2		Всего листов раздела 4.2 : _____		Всего разделов: _____
30.09.2021 № 99/2021/420699649				
Кадастровый номер:				02:22:000000:3826
Номер точки	Координаты, м		Описание закрепления на местности	Средняя квадратическая погрешность определения координат характерных точек границы части земельного участка, м
	X	Y		
1	2	3	4	5
216	737749.4	1290955.36	данные отсутствуют	данные отсутствуют
217	737749.4	1290957.54	данные отсутствуют	данные отсутствуют
217	737749.4	1290957.54	данные отсутствуют	данные отсутствуют
217	737749.4	1290957.54	данные отсутствуют	данные отсутствуют
218	737751.57	1290957.53	данные отсутствуют	данные отсутствуют
218	737751.57	1290957.53	данные отсутствуют	данные отсутствуют
218	737751.57	1290957.53	данные отсутствуют	данные отсутствуют
219	737751.57	1290955.37	данные отсутствуют	данные отсутствуют
219	737751.57	1290955.37	данные отсутствуют	данные отсутствуют
219	737751.57	1290955.37	данные отсутствуют	данные отсутствуют
220	735762.12	1289867.31	данные отсутствуют	данные отсутствуют
221	735911.54	1289947.23	данные отсутствуют	данные отсутствуют
222	735910.04	1289947.23	данные отсутствуют	данные отсутствуют
222	735910.04	1289947.23	данные отсутствуют	данные отсутствуют
223	735910.04	1289949.47	данные отсутствуют	данные отсутствуют
223	735910.04	1289949.47	данные отсутствуют	данные отсутствуют
224	735912.28	1289949.47	данные отсутствуют	данные отсутствуют
Государственный регистратор				ФГИС ЕГРН
полное наименование должности			подпись	инициалы, фамилия

М.П.

Выписка из Единого государственного реестра недвижимости об объекте недвижимости
Сведения о частях земельного участка

Земельный участок				
(вид объекта недвижимости)				
Лист № __ Раздела 4.2		Всего листов раздела 4.2 : __		Всего разделов: __
30.09.2021 № 99/2021/420699649				
Кадастровый номер:			02:22:000000:3826	
Номер точки	Координаты, м		Описание закрепления на местности	Средняя квадратическая погрешность определения координат характерных точек границы части земельного участка, м
	X	Y		
1	2	3	4	5
224	735912.28	1289949.47	данные отсутствуют	данные отсутствуют
225	735912.28	1289947.63	данные отсутствуют	данные отсутствуют
226	736143.26	1290071.18	данные отсутствуют	данные отсутствуют
227	736141.96	1290071.18	данные отсутствуют	данные отсутствуют
227	736141.96	1290071.18	данные отсутствуют	данные отсутствуют
228	736141.96	1290073.42	данные отсутствуют	данные отсутствуют
228	736141.96	1290073.42	данные отсутствуют	данные отсутствуют
229	736144.2	1290073.42	данные отсутствуют	данные отсутствуют
229	736144.2	1290073.42	данные отсутствуют	данные отсутствуют
230	736144.2	1290071.68	данные отсутствуют	данные отсутствуют
231	736187.46	1290094.82	данные отсутствуют	данные отсутствуют
232	736393.81	1290203.41	данные отсутствуют	данные отсутствуют
233	736592.87	1290310.96	данные отсутствуют	данные отсутствуют
234	736618.55	1290324.66	данные отсутствуют	данные отсутствуют
235	736616.97	1290324.66	данные отсутствуют	данные отсутствуют
235	736616.97	1290324.66	данные отсутствуют	данные отсутствуют
236	736616.97	1290326.9	данные отсутствуют	данные отсутствуют
Государственный регистратор			ФГИС ЕГРН	
полное наименование должности			подпись	
			инициалы, фамилия	

М.П.

Выписка из Единого государственного реестра недвижимости об объекте недвижимости
Сведения о частях земельного участка

Земельный участок				
(вид объекта недвижимости)				
Лист № __ Раздела 4.2		Всего листов раздела 4.2 : __		Всего разделов: __
30.09.2021 № 99/2021/420699649				
Кадастровый номер:			02:22:000000:3826	
Номер точки	Координаты, м		Описание закрепления на местности	Средняя квадратическая погрешность определения координат характерных точек границы части земельного участка, м
	X	Y		
1	2	3	4	5
236	736616.97	1290326.9	данные отсутствуют	данные отсутствуют
237	736619.21	1290326.9	данные отсутствуют	данные отсутствуют
237	736619.21	1290326.9	данные отсутствуют	данные отсутствуют
238	736619.21	1290325.01	данные отсутствуют	данные отсутствуют
239	736943.75	1290498.15	данные отсутствуют	данные отсутствуют
240	736986.72	1290549.3	данные отсутствуют	данные отсутствуют
240	736986.72	1290549.3	данные отсутствуют	данные отсутствуют
241	737030.23	1290596.85	данные отсутствуют	данные отсутствуют
242	736966.73	1290562.54	данные отсутствуют	данные отсутствуют
243	736571.14	1290351.5	данные отсутствуют	данные отсутствуют
244	736372.28	1290244.06	данные отсутствуют	данные отсутствуют
245	736165.98	1290135.49	данные отсутствуют	данные отсутствуют
246	735718.33	1289896.05	данные отсутствуют	данные отсутствуют
247	737006.47	1290577.42	данные отсутствуют	данные отсутствуют
247	737006.47	1290577.42	данные отсутствуют	данные отсутствуют
248	737005.42	1290579.4	данные отсутствуют	данные отсутствуют
248	737005.42	1290579.4	данные отсутствуют	данные отсутствуют
Государственный регистратор			ФГИС ЕГРН	
полное наименование должности			подпись	
			инициалы, фамилия	

М.П.

Земельный участок				
(вид объекта недвижимости)				
Лист №		Раздела 4.2		Всего листов раздела 4.2 : ____
				Всего разделов: ____
				Всего листов выписки: ____
30.09.2021 № 99/2021/420699649				
Кадастровый номер:				02:22:000000:3826
Номер точки	Координаты, м		Описание закрепления на местности	Средняя квадратическая погрешность определения координат характерных точек границы части земельного участка, м
	X	Y		
1	2	3	4	5
249	737007.39	1290580.45	данные отсутствуют	данные отсутствуют
249	737007.39	1290580.45	данные отсутствуют	данные отсутствуют
250	737008.45	1290578.48	данные отсутствуют	данные отсутствуют
250	737008.45	1290578.48	данные отсутствуют	данные отсутствуют
251	736975.88	1290541.85	данные отсутствуют	данные отсутствуют
251	736975.88	1290541.85	данные отсутствуют	данные отсутствуют
252	736975.88	1290544.09	данные отсутствуют	данные отсутствуют
252	736975.88	1290544.09	данные отсутствуют	данные отсутствуют
253	736978.12	1290544.09	данные отсутствуют	данные отсутствуют
253	736978.12	1290544.09	данные отсутствуют	данные отсутствуют
254	736978.12	1290541.85	данные отсутствуют	данные отсутствуют
254	736978.12	1290541.85	данные отсутствуют	данные отсутствуют
255	736807.62	1290471.51	данные отсутствуют	данные отсутствуют
255	736807.62	1290471.51	данные отсутствуют	данные отсутствуют
256	736806.56	1290473.48	данные отсутствуют	данные отсутствуют
256	736806.56	1290473.48	данные отсутствуют	данные отсутствуют
257	736808.54	1290474.54	данные отсутствуют	данные отсутствуют
Государственный регистратор				ФГИС ЕГРН
полное наименование должности			подпись	инициалы, фамилия

М.П.

Земельный участок				
(вид объекта недвижимости)				
Лист №		Раздела 4.2		Всего листов раздела 4.2 : ____
				Всего разделов: ____
				Всего листов выписки: ____
30.09.2021 № 99/2021/420699649				
Кадастровый номер:				02:22:000000:3826
Номер точки	Координаты, м		Описание закрепления на местности	Средняя квадратическая погрешность определения координат характерных точек границы части земельного участка, м
	X	Y		
1	2	3	4	5
257	736808.54	1290474.54	данные отсутствуют	данные отсутствуют
258	736809.59	1290472.57	данные отсутствуют	данные отсутствуют
258	736809.59	1290472.57	данные отсутствуют	данные отсутствуют
259	736843.81	1290446.12	данные отсутствуют	данные отсутствуют
259	736843.81	1290446.12	данные отсутствуют	данные отсутствуют
260	736843.81	1290448.36	данные отсутствуют	данные отсутствуют
260	736843.81	1290448.36	данные отсутствуют	данные отсутствуют
261	736846.05	1290448.36	данные отсутствуют	данные отсутствуют
261	736846.05	1290448.36	данные отсутствуют	данные отсутствуют
262	736846.05	1290446.12	данные отсутствуют	данные отсутствуют
262	736846.05	1290446.12	данные отсутствуют	данные отсутствуют
263	736782.93	1290438.81	данные отсутствуют	данные отсутствуют
263	736782.93	1290438.81	данные отсутствуют	данные отсутствуют
264	736782.93	1290441.05	данные отсутствуют	данные отсутствуют
264	736782.93	1290441.05	данные отсутствуют	данные отсутствуют
265	736785.17	1290441.05	данные отсутствуют	данные отсутствуют
265	736785.17	1290441.05	данные отсутствуют	данные отсутствуют
Государственный регистратор				ФГИС ЕГРН
полное наименование должности			подпись	инициалы, фамилия

М.П.

Выписка из Единого государственного реестра недвижимости об объекте недвижимости
Сведения о частях земельного участка

Земельный участок				
(вид объекта недвижимости)				
Лист № __ Раздела 4.2		Всего листов раздела 4.2 : __		Всего разделов: __
30.09.2021 № 99/2021/420699649				
Кадастровый номер:			02:22:000000:3826	
Номер точки	Координаты, м		Описание закрепления на местности	Средняя квадратическая погрешность определения координат характерных точек границы части земельного участка, м
	X	Y		
1	2	3	4	5
266	736785.17	1290438.81	данные отсутствуют	данные отсутствуют
266	736785.17	1290438.81	данные отсутствуют	данные отсутствуют
267	736609.25	1290365.47	данные отсутствуют	данные отсутствуют
267	736609.25	1290365.47	данные отсутствуют	данные отсутствуют
268	736608.19	1290367.44	данные отсутствуют	данные отсутствуют
268	736608.19	1290367.44	данные отсутствуют	данные отсутствуют
269	736610.17	1290368.49	данные отсутствуют	данные отсутствуют
269	736610.17	1290368.49	данные отсутствуют	данные отсутствуют
270	736611.22	1290366.52	данные отсутствуют	данные отсутствуют
270	736611.22	1290366.52	данные отсутствуют	данные отсутствуют
271	736580.59	1290330.35	данные отсутствуют	данные отсутствуют
271	736580.59	1290330.35	данные отсутствуют	данные отсутствуют
272	736580.59	1290332.59	данные отсутствуют	данные отсутствуют
272	736580.59	1290332.59	данные отсутствуют	данные отсутствуют
273	736582.83	1290332.59	данные отсутствуют	данные отсутствуют
273	736582.83	1290332.59	данные отсутствуют	данные отсутствуют
274	736582.83	1290330.35	данные отсутствуют	данные отсутствуют
Государственный регистратор			ФГИС ЕГРН	
полное наименование должности			подпись	
			инициалы, фамилия	

М.П.

Выписка из Единого государственного реестра недвижимости об объекте недвижимости
Сведения о частях земельного участка

Земельный участок				
(вид объекта недвижимости)				
Лист № __ Раздела 4.2		Всего листов раздела 4.2 : __		Всего разделов: __
30.09.2021 № 99/2021/420699649				
Кадастровый номер:			02:22:000000:3826	
Номер точки	Координаты, м		Описание закрепления на местности	Средняя квадратическая погрешность определения координат характерных точек границы части земельного участка, м
	X	Y		
1	2	3	4	5
274	736582.83	1290330.35	данные отсутствуют	данные отсутствуют
275	736410.4	1290259.2	данные отсутствуют	данные отсутствуют
275	736410.4	1290259.2	данные отсутствуют	данные отсутствуют
276	736409.35	1290261.18	данные отсутствуют	данные отсутствуют
276	736409.35	1290261.18	данные отсутствуют	данные отсутствуют
277	736411.33	1290262.23	данные отсутствуют	данные отсутствуют
277	736411.33	1290262.23	данные отсутствуют	данные отсутствуют
278	736412.38	1290260.25	данные отсутствуют	данные отсутствуют
278	736412.38	1290260.25	данные отсутствуют	данные отсутствуют
279	736381.77	1290224.17	данные отсутствуют	данные отсутствуют
280	736381.77	1290226.41	данные отсутствуют	данные отсутствуют
280	736381.77	1290226.41	данные отсутствуют	данные отсутствуют
281	736384.01	1290226.41	данные отсутствуют	данные отсутствуют
282	736384.01	1290224.17	данные отсутствуют	данные отсутствуют
282	736384.01	1290224.17	данные отсутствуют	данные отсутствуют
283	736382.89	1290199.86	данные отсутствуют	данные отсутствуют
283	736382.89	1290199.86	данные отсутствуют	данные отсутствуют
Государственный регистратор			ФГИС ЕГРН	
полное наименование должности			подпись	
			инициалы, фамилия	

М.П.

Земельный участок				
(вид объекта недвижимости)				
Лист № _____ Раздела 4.2		Всего листов раздела 4.2 : _____		Всего разделов: _____
30.09.2021 № 99/2021/420699649				
Кадастровый номер:				02:22:000000:3826
Номер точки	Координаты, м		Описание закрепления на местности	Средняя квадратическая погрешность определения координат характерных точек границы части земельного участка, м
	X	Y		
1	2	3	4	5
284	736382.89	1290202.1	данные отсутствуют	данные отсутствуют
284	736382.89	1290202.1	данные отсутствуют	данные отсутствуют
285	736385.13	1290202.1	данные отсутствуют	данные отсутствуют
285	736385.13	1290202.1	данные отсутствуют	данные отсутствуют
286	736385.13	1290199.86	данные отсутствуют	данные отсутствуют
286	736385.13	1290199.86	данные отсутствуют	данные отсутствуют
287	736211.45	1290153.13	данные отсутствуют	данные отсутствуют
287	736211.45	1290153.13	данные отсутствуют	данные отсутствуют
288	736210.4	1290155.1	данные отсутствуют	данные отсутствуют
288	736210.4	1290155.1	данные отсутствуют	данные отсутствуют
289	736212.37	1290156.15	данные отсутствуют	данные отсутствуют
289	736212.37	1290156.15	данные отсутствуют	данные отсутствуют
290	736213.42	1290154.18	данные отсутствуют	данные отсутствуют
290	736213.42	1290154.18	данные отсутствуют	данные отсутствуют
291	736174.67	1290113.72	данные отсутствуют	данные отсутствуют
291	736174.67	1290113.72	данные отсутствуют	данные отсутствуют
292	736174.67	1290115.96	данные отсутствуют	данные отсутствуют
Государственный регистратор				ФГИС ЕГРН
полное наименование должности			подпись	инициалы, фамилия

М.П.

Земельный участок				
(вид объекта недвижимости)				
Лист № _____ Раздела 4.2		Всего листов раздела 4.2 : _____		Всего разделов: _____
30.09.2021 № 99/2021/420699649				
Кадастровый номер:				02:22:000000:3826
Номер точки	Координаты, м		Описание закрепления на местности	Средняя квадратическая погрешность определения координат характерных точек границы части земельного участка, м
	X	Y		
1	2	3	4	5
292	736174.67	1290115.96	данные отсутствуют	данные отсутствуют
293	736176.91	1290115.96	данные отсутствуют	данные отсутствуют
293	736176.91	1290115.96	данные отсутствуют	данные отсутствуют
294	736176.91	1290113.72	данные отсутствуют	данные отсутствуют
294	736176.91	1290113.72	данные отсутствуют	данные отсутствуют
295	736003.86	1290042.17	данные отсутствуют	данные отсутствуют
295	736003.86	1290042.17	данные отсутствуют	данные отсутствуют
296	736002.81	1290044.15	данные отсутствуют	данные отсутствуют
296	736002.81	1290044.15	данные отсутствуют	данные отсутствуют
297	736004.78	1290045.2	данные отсутствуют	данные отсутствуют
297	736004.78	1290045.2	данные отсутствуют	данные отсутствуют
298	736005.84	1290043.23	данные отсутствуют	данные отсутствуют
298	736005.84	1290043.23	данные отсутствуют	данные отсутствуют
299	735977.22	1290007.71	данные отсутствуют	данные отсутствуют
299	735977.22	1290007.71	данные отсутствуют	данные отсутствуют
300	735977.22	1290009.95	данные отсутствуют	данные отсутствуют
301	735979.46	1290009.95	данные отсутствуют	данные отсутствуют
Государственный регистратор				ФГИС ЕГРН
полное наименование должности			подпись	инициалы, фамилия

М.П.

Выписка из Единого государственного реестра недвижимости об объекте недвижимости
Сведения о частях земельного участка

Земельный участок				
(вид объекта недвижимости)				
Лист № _____ Раздела 4.2		Всего листов раздела 4.2 : _____		Всего разделов: _____
30.09.2021 № 99/2021/420699649				
Кадастровый номер:			02:22:000000:3826	
Номер точки	Координаты, м		Описание закрепления на местности	Средняя квадратическая погрешность определения координат характерных точек границы части земельного участка, м
	X	Y		
1	2	3	4	5
301	735979.46	1290009.95	данные отсутствуют	данные отсутствуют
302	735979.46	1290007.71	данные отсутствуют	данные отсутствуют
302	735979.46	1290007.71	данные отсутствуют	данные отсутствуют
303	735805.1	1289935.98	данные отсутствуют	данные отсутствуют
303	735805.1	1289935.98	данные отсутствуют	данные отсутствуют
304	735804.04	1289937.95	данные отсутствуют	данные отсутствуют
304	735804.04	1289937.95	данные отсутствуют	данные отсутствуют
305	735806.02	1289939.01	данные отсутствуют	данные отсутствуют
305	735806.02	1289939.01	данные отсутствуют	данные отсутствуют
306	735807.07	1289937.04	данные отсутствуют	данные отсутствуют
306	735807.07	1289937.04	данные отсутствуют	данные отсутствуют
307	735778.59	1289901.77	данные отсутствуют	данные отсутствуют
307	735778.59	1289901.77	данные отсутствуют	данные отсутствуют
308	735778.59	1289904.01	данные отсутствуют	данные отсутствуют
309	735780.83	1289904.01	данные отсутствуют	данные отсутствуют
309	735780.83	1289904.01	данные отсутствуют	данные отсутствуют
310	735780.83	1289901.77	данные отсутствуют	данные отсутствуют
Государственный регистратор				ФГИС ЕГРН
полное наименование должности			подпись	инициалы, фамилия

М.П.

Выписка из Единого государственного реестра недвижимости об объекте недвижимости
Сведения о частях земельного участка

Земельный участок				
(вид объекта недвижимости)				
Лист № _____ Раздела 4.2		Всего листов раздела 4.2 : _____		Всего разделов: _____
30.09.2021 № 99/2021/420699649				
Кадастровый номер:			02:22:000000:3826	
Номер точки	Координаты, м		Описание закрепления на местности	Средняя квадратическая погрешность определения координат характерных точек границы части земельного участка, м
	X	Y		
1	2	3	4	5
310	735780.83	1289901.77	данные отсутствуют	данные отсутствуют
311	734774.89	1289340.28	данные отсутствуют	данные отсутствуют
312	734933.15	1289425.6	данные отсутствуют	данные отсутствуют
313	734933.15	1289427.04	данные отсутствуют	данные отсутствуют
313	734933.15	1289427.04	данные отсутствуют	данные отсутствуют
314	734935.39	1289427.04	данные отсутствуют	данные отсутствуют
314	734935.39	1289427.04	данные отсутствуют	данные отсутствуют
315	734935.39	1289426.81	данные отсутствуют	данные отсутствуют
316	734968.18	1289444.49	данные отсутствуют	данные отсутствуют
317	735173.8	1289552.62	данные отсутствуют	данные отсутствуют
318	735172.32	1289552.62	данные отсутствуют	данные отсутствуют
318	735172.32	1289552.62	данные отсутствуют	данные отсутствуют
319	735172.32	1289554.86	данные отсутствуют	данные отсутствуют
319	735172.32	1289554.86	данные отсутствуют	данные отсутствуют
320	735174.56	1289554.86	данные отсутствуют	данные отсутствуют
320	735174.56	1289554.86	данные отсутствуют	данные отсутствуют
321	735174.56	1289553.02	данные отсутствуют	данные отсутствуют
Государственный регистратор				ФГИС ЕГРН
полное наименование должности			подпись	инициалы, фамилия

М.П.

Земельный участок				
(вид объекта недвижимости)				
Лист № __ Раздела <u>4.2</u>		Всего листов раздела <u>4.2</u> : __		Всего разделов: __
30.09.2021 № 99/2021/420699649				
Кадастровый номер:			02:22:000000:3826	
Номер точки	Координаты, м		Описание закрепления на местности	Средняя квадратическая погрешность определения координат характерных точек границы части земельного участка, м
	X	Y		
1	2	3	4	5
322	735398.66	1289672.89	данные отсутствуют	данные отсутствуют
323	735397.05	1289672.89	данные отсутствуют	данные отсутствуют
323	735397.05	1289672.89	данные отсутствуют	данные отсутствуют
324	735397.05	1289675.13	данные отсутствуют	данные отсутствуют
324	735397.05	1289675.13	данные отсутствуют	данные отсутствуют
325	735399.29	1289675.13	данные отсутствуют	данные отсутствуют
325	735399.29	1289675.13	данные отсутствуют	данные отсутствуют
326	735399.29	1289673.23	данные отсутствуют	данные отсутствуют
327	735496.09	1289725.01	данные отсутствуют	данные отсутствуют
328	735514.59	1289787.07	данные отсутствуют	данные отсутствуют
329	735152.75	1289593.53	данные отсутствуют	данные отсутствуют
330	734946.65	1289485.15	данные отсутствуют	данные отсутствуют
331	734764.31	1289386.84	данные отсутствуют	данные отсутствуют
332	735376.81	1289707.04	данные отсутствуют	данные отсутствуют
332	735376.81	1289707.04	данные отсутствуют	данные отсутствуют
333	735375.75	1289709.01	данные отсутствуют	данные отсутствуют
333	735375.75	1289709.01	данные отсутствуют	данные отсутствуют
Государственный регистратор			ФГИС ЕГРН	
полное наименование должности			подпись	
			инициалы, фамилия	

М.П.

Земельный участок				
(вид объекта недвижимости)				
Лист № __ Раздела <u>4.2</u>		Всего листов раздела <u>4.2</u> : __		Всего разделов: __
30.09.2021 № 99/2021/420699649				
Кадастровый номер:			02:22:000000:3826	
Номер точки	Координаты, м		Описание закрепления на местности	Средняя квадратическая погрешность определения координат характерных точек границы части земельного участка, м
	X	Y		
1	2	3	4	5
334	735377.72	1289710.07	данные отсутствуют	данные отсутствуют
334	735377.72	1289710.07	данные отсутствуют	данные отсутствуют
335	735378.78	1289708.1	данные отсутствуют	данные отсутствуют
335	735378.78	1289708.1	данные отсутствуют	данные отсутствуют
336	735381.68	1289689.28	данные отсутствуют	данные отсутствуют
336	735381.68	1289689.28	данные отсутствуют	данные отсутствуют
337	735381.68	1289691.52	данные отсутствуют	данные отсутствуют
337	735381.68	1289691.52	данные отсутствуют	данные отсутствуют
338	735383.92	1289691.52	данные отсутствуют	данные отсутствуют
338	735383.92	1289691.52	данные отсутствуют	данные отсутствуют
339	735383.92	1289689.28	данные отсутствуют	данные отсутствуют
339	735383.92	1289689.28	данные отсутствуют	данные отсутствуют
340	735178.74	1289600.94	данные отсутствуют	данные отсутствуют
340	735178.74	1289600.94	данные отсутствуют	данные отсутствуют
341	735177.68	1289602.91	данные отсутствуют	данные отсутствуют
341	735177.68	1289602.91	данные отсутствуют	данные отсутствуют
342	735179.65	1289603.97	данные отсутствуют	данные отсутствуют
Государственный регистратор			ФГИС ЕГРН	
полное наименование должности			подпись	
			инициалы, фамилия	

М.П.

Выписка из Единого государственного реестра недвижимости об объекте недвижимости
Сведения о частях земельного участка

Земельный участок				
(вид объекта недвижимости)				
Лист № _____ Раздела 4.2		Всего листов раздела 4.2 : _____		Всего разделов: _____
30.09.2021 № 99/2021/420699649				
Кадастровый номер:			02:22:000000:3826	
Номер точки	Координаты, м		Описание закрепления на местности	Средняя квадратическая погрешность определения координат характерных точек границы части земельного участка, м
	X	Y		
1	2	3	4	5
342	735179.65	1289603.97	данные отсутствуют	данные отсутствуют
343	735180.71	1289602	данные отсутствуют	данные отсутствуют
343	735180.71	1289602	данные отсутствуют	данные отсутствуют
344	735163.26	1289573.29	данные отсутствуют	данные отсутствуют
345	735163.26	1289575.53	данные отсутствуют	данные отсутствуют
345	735163.26	1289575.53	данные отсутствуют	данные отсутствуют
346	735165.5	1289575.53	данные отсутствуют	данные отсутствуют
347	735165.5	1289573.29	данные отсутствуют	данные отсутствуют
347	735165.5	1289573.29	данные отсутствуют	данные отсутствуют
348	734966.89	1289487.48	данные отсутствуют	данные отсутствуют
348	734966.89	1289487.48	данные отсутствуют	данные отсутствуют
349	734965.84	1289489.45	данные отсутствуют	данные отсутствуют
349	734965.84	1289489.45	данные отсутствуют	данные отсутствуют
350	734967.81	1289490.51	данные отсутствуют	данные отсутствуют
350	734967.81	1289490.51	данные отсутствуют	данные отсутствуют
351	734968.86	1289488.53	данные отсутствуют	данные отсутствуют
351	734968.86	1289488.53	данные отсутствуют	данные отсутствуют
Государственный регистратор				ФГИС ЕГРН
полное наименование должности			подпись	инициалы, фамилия

М.П.

Выписка из Единого государственного реестра недвижимости об объекте недвижимости
Сведения о частях земельного участка

Земельный участок				
(вид объекта недвижимости)				
Лист № _____ Раздела 4.2		Всего листов раздела 4.2 : _____		Всего разделов: _____
30.09.2021 № 99/2021/420699649				
Кадастровый номер:			02:22:000000:3826	
Номер точки	Координаты, м		Описание закрепления на местности	Средняя квадратическая погрешность определения координат характерных точек границы части земельного участка, м
	X	Y		
1	2	3	4	5
352	734956.67	1289462.67	данные отсутствуют	данные отсутствуют
353	734956.67	1289464.91	данные отсутствуют	данные отсутствуют
353	734956.67	1289464.91	данные отсутствуют	данные отсутствуют
354	734958.91	1289464.91	данные отсутствуют	данные отсутствуют
355	734958.91	1289462.67	данные отсутствуют	данные отсутствуют
356	737769.95	1290915.76	данные отсутствуют	данные отсутствуют
357	738006.96	1291041.4	данные отсутствуют	данные отсутствуют
358	737962.89	1291070.09	данные отсутствуют	данные отсутствуют
359	737750.55	1290957.53	данные отсутствуют	данные отсутствуют
360	737749.4	1290956.93	данные отсутствуют	данные отсутствуют
361	737748.37	1290956.38	данные отсутствуют	данные отсутствуют
362	737656.59	1290907.38	данные отсутствуют	данные отсутствуют
363	737580.8	1290814.76	данные отсутствуют	данные отсутствуют
364	737759.94	1290934.98	данные отсутствуют	данные отсутствуют
364	737759.94	1290934.98	данные отсутствуют	данные отсутствуют
365	737758.56	1290933.22	данные отсутствуют	данные отсутствуют
365	737758.56	1290933.22	данные отсутствуют	данные отсутствуют
Государственный регистратор				ФГИС ЕГРН
полное наименование должности			подпись	инициалы, фамилия

М.П.

Земельный участок				
(вид объекта недвижимости)				
Лист № _____ Раздела 4.2		Всего листов раздела 4.2 : _____		Всего разделов: _____
30.09.2021 № 99/2021/420699649				
Кадастровый номер:				02:22:000000:3826
Номер точки	Координаты, м		Описание закрепления на местности	Средняя квадратическая погрешность определения координат характерных точек границы части земельного участка, м
	X	Y		
1	2	3	4	5
366	735783.09	1289853.55	данные отсутствуют	данные отсутствуют
367	735922.76	1289927.95	данные отсутствуют	данные отсутствуют
368	736153.6	1290052.41	данные отсутствуют	данные отсутствуют
369	736394.98	1290178.74	данные отсутствуют	данные отсутствуют
370	736628.58	1290305.85	данные отсутствуют	данные отсутствуют
371	736906.41	1290453.69	данные отсутствуют	данные отсутствуют
372	736985.53	1290547.89	данные отсутствуют	данные отсутствуют
373	736978.12	1290543.94	данные отсутствуют	данные отсутствуют
374	736975.88	1290542.75	данные отсутствуют	данные отсутствуют
375	736784.75	1290441.05	данные отсутствуют	данные отсутствуют
376	736782.93	1290440.08	данные отсутствуют	данные отсутствуют
377	736606.88	1290346.4	данные отсутствуют	данные отсутствуют
378	736581.5	1290332.59	данные отсутствуют	данные отсутствуют
379	736580.59	1290332.1	данные отсутствуют	данные отсутствуют
380	736384.01	1290225.14	данные отсутствуют	данные отсутствуют
381	736382.23	1290224.17	данные отсутствуют	данные отсутствуют
382	736373.48	1290219.41	данные отсутствуют	данные отсутствуют
Государственный регистратор				ФГИС ЕГРН
полное наименование должности			подпись	инициалы, фамилия

М.П.

Земельный участок				
(вид объекта недвижимости)				
Лист № _____ Раздела 4.2		Всего листов раздела 4.2 : _____		Всего разделов: _____
30.09.2021 № 99/2021/420699649				
Кадастровый номер:				02:22:000000:3826
Номер точки	Координаты, м		Описание закрепления на местности	Средняя квадратическая погрешность определения координат характерных точек границы части земельного участка, м
	X	Y		
1	2	3	4	5
383	736175.82	1290115.96	данные отсутствуют	данные отсутствуют
384	736174.67	1290115.36	данные отсутствуют	данные отсутствуют
385	736132.14	1290093.1	данные отсутствуют	данные отсутствуют
386	735977.93	1290009.95	данные отсутствуют	данные отсутствуют
387	735977.22	1290009.57	данные отсутствуют	данные отсутствуют
388	735901.09	1289968.52	данные отсутствуют	данные отсутствуют
389	735779.99	1289904.01	данные отсутствуют	данные отсутствуют
390	735778.59	1289903.27	данные отсутствуют	данные отсутствуют
391	735739.26	1289882.32	данные отсутствуют	данные отсутствуют
392	736619.21	1290324.66	данные отсутствуют	данные отсутствуют
393	736144.2	1290071.18	данные отсутствуют	данные отсутствуют
394	735912.28	1289947.23	данные отсутствуют	данные отсутствуют
395	734780.25	1289316.68	данные отсутствуют	данные отсутствуют
396	734945.18	1289402.34	данные отсутствуют	данные отсутствуют
397	735497.81	1289700.31	данные отсутствуют	данные отсутствуют
398	735492.41	1289712.65	данные отсутствуют	данные отсутствуют
399	735505.55	1289756.74	данные отсутствуют	данные отсутствуют
Государственный регистратор				ФГИС ЕГРН
полное наименование должности			подпись	инициалы, фамилия

М.П.

Выписка из Единого государственного реестра недвижимости об объекте недвижимости
Сведения о частях земельного участка

Земельный участок				
(вид объекта недвижимости)				
Лист № __ Раздела 4.2		Всего листов раздела 4.2 : __		Всего разделов: __
30.09.2021 № 99/2021/420699649				
Кадастровый номер:			02:22:000000:3826	
Номер точки	Координаты, м		Описание закрепления на местности	Средняя квадратическая погрешность определения координат характерных точек границы части земельного участка, м
	X	Y		
1	2	3	4	5
400	735383.92	1289691.16	данные отсутствуют	данные отсутствуют
401	735381.68	1289689.95	данные отсутствуют	данные отсутствуют
402	735165.5	1289573.39	данные отсутствуют	данные отсутствуют
403	735165.31	1289573.29	данные отсутствуют	данные отсутствуют
404	734923.82	1289443.08	данные отсутствуют	данные отсутствуют
405	734769.72	1289363.04	данные отсутствуют	данные отсутствуют
406	735399.29	1289672.89	данные отсутствуют	данные отсутствуют
407	735174.56	1289552.62	данные отсутствуют	данные отсутствуют
408	734933.15	1289424.8	данные отсутствуют	данные отсутствуют
409	734935.39	1289424.8	данные отсутствуют	данные отсутствуют
410	737656.43	1290907.18	данные отсутствуют	данные отсутствуют
411	737749.4	1290956.72	данные отсутствуют	данные отсутствуют
412	737750.93	1290957.53	данные отсутствуют	данные отсутствуют
413	737962.57	1291070.3	данные отсутствуют	данные отсутствуют
414	737930.03	1291091.49	данные отсутствуют	данные отсутствуют
415	737709.62	1290974.05	данные отсутствуют	данные отсутствуют
416	737709.45	1290972.4	данные отсутствуют	данные отсутствуют
Государственный регистратор			ФГИС ЕГРН	
полное наименование должности			подпись	
			инициалы, фамилия	

М.П.

Выписка из Единого государственного реестра недвижимости об объекте недвижимости
Сведения о частях земельного участка

Земельный участок				
(вид объекта недвижимости)				
Лист № __ Раздела 4.2		Всего листов раздела 4.2 : __		Всего разделов: __
30.09.2021 № 99/2021/420699649				
Кадастровый номер:			02:22:000000:3826	
Номер точки	Координаты, м		Описание закрепления на местности	Средняя квадратическая погрешность определения координат характерных точек границы части земельного участка, м
	X	Y		
1	2	3	4	5
416	737709.45	1290972.4	данные отсутствуют	данные отсутствуют
417	737709.06	1290971.96	данные отсутствуют	данные отсутствуют
417	737709.06	1290971.96	данные отсутствуют	данные отсутствуют
418	737709.3	1290971.78	данные отсутствуют	данные отсутствуют
418	737709.3	1290971.78	данные отсутствуют	данные отсутствуют
419	735738.78	1289882.63	данные отсутствуют	данные отсутствуют
420	735814.15	1289923.24	данные отсутствуют	данные отсутствуют
421	736174.67	1290115.33	данные отсутствуют	данные отсутствуют
422	736175.85	1290115.96	данные отсутствуют	данные отсутствуют
423	736381.77	1290225.68	данные отсутствуют	данные отсутствуют
424	736383.14	1290226.41	данные отсутствуют	данные отсутствуют
425	736580.59	1290331.62	данные отсутствуют	данные отсутствуют
426	736582.42	1290332.59	данные отсутствуют	данные отсутствуют
427	736618.34	1290351.73	данные отсутствуют	данные отсутствуют
428	736782.93	1290440.54	данные отсутствуют	данные отсутствуют
429	736783.87	1290441.05	данные отсутствуют	данные отсутствуют
430	736817.08	1290458.97	данные отсутствуют	данные отсутствуют
Государственный регистратор			ФГИС ЕГРН	
полное наименование должности			подпись	
			инициалы, фамилия	

М.П.

Земельный участок				
(вид объекта недвижимости)				
Лист № _____ Раздела 4.2		Всего листов раздела 4.2 : _____		Всего разделов: _____
30.09.2021 № 99/2021/420699649				
Кадастровый номер:			02:22:000000:3826	
Номер точки	Координаты, м		Описание закрепления на местности	Средняя квадратическая погрешность определения координат характерных точек границы части земельного участка, м
	X	Y		
1	2	3	4	5
431	736975.88	1290542.19	данные отсутствуют	данные отсутствуют
432	736978.12	1290543.37	данные отсутствуют	данные отсутствуют
433	736984.58	1290546.75	данные отсутствуют	данные отсутствуют
434	737053.78	1290622.59	данные отсутствуют	данные отсутствуют
435	736998.45	1290592.41	данные отсутствуют	данные отсутствуют
436	736801.21	1290489.04	данные отсутствуют	данные отсутствуют
437	736602.33	1290381.73	данные отсутствуют	данные отсутствуют
438	735798.09	1289953.21	данные отсутствуют	данные отсутствуют
439	735706.47	1289903.83	данные отсутствуют	данные отсутствуют
440	734769.52	1289363.92	данные отсутствуют	данные отсутствуют
441	734956.67	1289464	данные отсутствуют	данные отсутствуют
442	734958.37	1289464.91	данные отсутствуют	данные отсутствуют
443	735163.26	1289574.48	данные отсутствуют	данные отсутствуют
444	735165.23	1289575.53	данные отсутствуют	данные отсутствуют
445	735187.11	1289587.23	данные отсутствуют	данные отсутствуют
446	735381.68	1289690.24	данные отсутствуют	данные отсутствуют
447	735383.92	1289691.42	данные отсутствуют	данные отсутствуют
Государственный регистратор			ФГИС ЕГРН	
полное наименование должности			подпись	
			инициалы, фамилия	

М.П.

Земельный участок				
(вид объекта недвижимости)				
Лист № _____ Раздела 4.2		Всего листов раздела 4.2 : _____		Всего разделов: _____
30.09.2021 № 99/2021/420699649				
Кадастровый номер:			02:22:000000:3826	
Номер точки	Координаты, м		Описание закрепления на местности	Средняя квадратическая погрешность определения координат характерных точек границы части земельного участка, м
	X	Y		
1	2	3	4	5
448	735386.5	1289692.79	данные отсутствуют	данные отсутствуют
449	735505.62	1289756.98	данные отсутствуют	данные отсутствуют
450	735518.69	1289800.83	данные отсутствуют	данные отсутствуют
451	735517.42	1289801.96	данные отсутствуют	данные отсутствуют
452	735370.55	1289722.81	данные отсутствуют	данные отсутствуют
453	735171.16	1289617.25	данные отсутствуют	данные отсутствуют
454	734761.7	1289398.3	данные отсутствуют	данные отсутствуют
455	739484.77	1287196.7	данные отсутствуют	данные отсутствуют
456	739531.22	1287203.55	данные отсутствуют	данные отсутствуют
457	739031.25	1288581.66	данные отсутствуют	данные отсутствуют
458	738964.25	1288761.07	данные отсутствуют	данные отсутствуют
459	738924.86	1288871.92	данные отсутствуют	данные отсутствуют
460	738877.49	1288867.87	данные отсутствуют	данные отсутствуют
461	738921	1288745.42	данные отсутствуют	данные отсутствуют
462	738988.02	1288565.94	данные отсутствуют	данные отсутствуют
463	738942.74	1288752.26	данные отсутствуют	данные отсутствуют
463	738942.74	1288752.26	данные отсутствуют	данные отсутствуют
Государственный регистратор			ФГИС ЕГРН	
полное наименование должности			подпись	
			инициалы, фамилия	

М.П.

Выписка из Единого государственного реестра недвижимости об объекте недвижимости
Сведения о частях земельного участка

Земельный участок				
(вид объекта недвижимости)				
Лист № _____ Раздела 4.2		Всего листов раздела 4.2 : _____		Всего разделов: _____
30.09.2021 № 99/2021/420699649				
Кадастровый номер:			02:22:000000:3826	
Номер точки	Координаты, м		Описание закрепления на местности	Средняя квадратическая погрешность определения координат характерных точек границы части земельного участка, м
	X	Y		
1	2	3	4	5
464	738942.74	1288754.5	данные отсутствуют	данные отсутствуют
464	738942.74	1288754.5	данные отсутствуют	данные отсутствуют
465	738944.98	1288754.5	данные отсутствуют	данные отсутствуют
466	738944.98	1288752.26	данные отсутствуют	данные отсутствуют
467	739007.96	1288572.83	данные отсутствуют	данные отсутствуют
467	739007.96	1288572.83	данные отсутствуют	данные отсутствуют
468	739007.96	1288575.07	данные отсутствуют	данные отсутствуют
468	739007.96	1288575.07	данные отсутствуют	данные отсутствуют
469	739010.2	1288575.07	данные отсутствуют	данные отсутствуют
470	739010.2	1288572.83	данные отсутствуют	данные отсутствуют
471	739070.8	1288399.78	данные отсутствуют	данные отсутствуют
471	739070.8	1288399.78	данные отсутствуют	данные отсутствуют
472	739070.8	1288402.02	данные отсутствуют	данные отсутствуют
472	739070.8	1288402.02	данные отсутствуют	данные отсутствуют
473	739073.04	1288402.02	данные отсутствуют	данные отсутствуют
474	739073.04	1288399.78	данные отсутствуют	данные отсутствуют
475	739133.49	1288226.95	данные отсутствуют	данные отсутствуют
Государственный регистратор			ФГИС ЕГРН	
полное наименование должности			подпись	
			инициалы, фамилия	

М.П.

Выписка из Единого государственного реестра недвижимости об объекте недвижимости
Сведения о частях земельного участка

Земельный участок				
(вид объекта недвижимости)				
Лист № _____ Раздела 4.2		Всего листов раздела 4.2 : _____		Всего разделов: _____
30.09.2021 № 99/2021/420699649				
Кадастровый номер:			02:22:000000:3826	
Номер точки	Координаты, м		Описание закрепления на местности	Средняя квадратическая погрешность определения координат характерных точек границы части земельного участка, м
	X	Y		
1	2	3	4	5
475	739133.49	1288226.95	данные отсутствуют	данные отсутствуют
476	739133.49	1288229.19	данные отсутствуют	данные отсутствуют
476	739133.49	1288229.19	данные отсутствуют	данные отсутствуют
477	739135.73	1288229.19	данные отсутствуют	данные отсутствуют
478	739135.73	1288226.95	данные отсутствуют	данные отсутствуют
479	739196.09	1288054.45	данные отсутствуют	данные отсутствуют
479	739196.09	1288054.45	данные отсутствуют	данные отсутствуют
480	739196.09	1288056.69	данные отсутствуют	данные отсутствуют
480	739196.09	1288056.69	данные отсутствуют	данные отсутствуют
481	739198.33	1288056.69	данные отсутствуют	данные отсутствуют
482	739198.33	1288054.45	данные отсутствуют	данные отсутствуют
483	739259	1287881.02	данные отсутствуют	данные отсутствуют
483	739259	1287881.02	данные отсутствуют	данные отсутствуют
484	739259	1287883.26	данные отсутствуют	данные отсутствуют
484	739259	1287883.26	данные отсутствуют	данные отсутствуют
485	739261.24	1287883.26	данные отсутствуют	данные отсутствуют
486	739261.24	1287881.02	данные отсутствуют	данные отсутствуют
Государственный регистратор			ФГИС ЕГРН	
полное наименование должности			подпись	
			инициалы, фамилия	

М.П.

Земельный участок				
(вид объекта недвижимости)				
Лист № _____ Раздела 4.2		Всего листов раздела 4.2 : _____		Всего разделов: _____
30.09.2021 № 99/2021/420699649				
Кадастровый номер:			02:22:000000:3826	
Номер точки	Координаты, м		Описание закрепления на местности	Средняя квадратическая погрешность определения координат характерных точек границы части земельного участка, м
	X	Y		
1	2	3	4	5
487	739321.83	1287708.54	данные отсутствуют	данные отсутствуют
487	739321.83	1287708.54	данные отсутствуют	данные отсутствуют
487	739321.83	1287708.54	данные отсутствуют	данные отсутствуют
488	739321.83	1287710.78	данные отсутствуют	данные отсутствуют
488	739321.83	1287710.78	данные отсутствуют	данные отсутствуют
489	739324.07	1287710.78	данные отсутствуют	данные отсутствуют
489	739324.07	1287710.78	данные отсутствуют	данные отсутствуют
490	739324.07	1287708.54	данные отсутствуют	данные отсутствуют
490	739324.07	1287708.54	данные отсутствуют	данные отсутствуют
491	739384.64	1287528.28	данные отсутствуют	данные отсутствуют
491	739384.64	1287528.28	данные отсутствуют	данные отсутствуют
491	739384.64	1287528.28	данные отсутствуют	данные отсутствуют
492	739384.94	1287534.82	данные отсутствуют	данные отсутствуют
492	739384.94	1287534.82	данные отсутствуют	данные отсутствуют
492	739384.94	1287534.82	данные отсутствуют	данные отсутствуют
493	739390.86	1287534.55	данные отсутствуют	данные отсутствуют
493	739390.86	1287534.55	данные отсутствуют	данные отсутствуют
Государственный регистратор			ФГИС ЕГРН	
полное наименование должности			подпись	
			инициалы, фамилия	

М.П.

Земельный участок				
(вид объекта недвижимости)				
Лист № _____ Раздела 4.2		Всего листов раздела 4.2 : _____		Всего разделов: _____
30.09.2021 № 99/2021/420699649				
Кадастровый номер:			02:22:000000:3826	
Номер точки	Координаты, м		Описание закрепления на местности	Средняя квадратическая погрешность определения координат характерных точек границы части земельного участка, м
	X	Y		
1	2	3	4	5
494	739390.57	1287528.01	данные отсутствуют	данные отсутствуют
494	739390.57	1287528.01	данные отсутствуют	данные отсутствуют
495	739462.82	1287319.78	данные отсутствуют	данные отсутствуют
495	739462.82	1287319.78	данные отсутствуют	данные отсутствуют
496	739462.82	1287322.02	данные отсутствуют	данные отсутствуют
496	739462.82	1287322.02	данные отсутствуют	данные отсутствуют
497	739465.06	1287322.02	данные отсутствуют	данные отсутствуют
497	739465.06	1287322.02	данные отсутствуют	данные отсутствуют
498	739465.06	1287319.78	данные отсутствуют	данные отсутствуют
498	739465.06	1287319.78	данные отсутствуют	данные отсутствуют
499	738578.89	1290605.01	данные отсутствуют	данные отсутствуют
500	737715.86	1291033.17	данные отсутствуют	данные отсутствуют
501	737710.26	1290980.13	данные отсутствуют	данные отсутствуют
502	738548.04	1290564.49	данные отсутствуют	данные отсутствуют
503	737506.27	1291117.08	данные отсутствуют	данные отсутствуют
503	737506.27	1291117.08	данные отсутствуют	данные отсутствуют
504	737345.68	1291232.01	данные отсутствуют	данные отсутствуют
Государственный регистратор			ФГИС ЕГРН	
полное наименование должности			подпись	
			инициалы, фамилия	

М.П.

Выписка из Единого государственного реестра недвижимости об объекте недвижимости
Сведения о частях земельного участка

Земельный участок						
(вид объекта недвижимости)						
Лист №		Раздела 4.2		Всего листов раздела 4.2 : ____	Всего разделов: ____	Всего листов выписки: ____
30.09.2021 № 99/2021/420699649						
Кадастровый номер:			02:22:000000:3826			
Номер точки	Координаты, м		Описание закрепления на местности	Средняя квадратическая погрешность определения координат характерных точек границы части земельного участка, м		
	X	Y				
1	2	3	4	5		
505	737143.32	1291348.25	данные отсутствуют	данные отсутствуют		
506	737104.87	1291370.46	данные отсутствуют	данные отсутствуют		
507	737070.93	1291332.33	данные отсутствуют	данные отсутствуют		
508	737118.37	1291304.93	данные отсутствуют	данные отсутствуют		
509	737485.29	1291094.16	данные отсутствуют	данные отсутствуют		
510	737129.85	1291325.49	данные отсутствуют	данные отсутствуют		
510	737129.85	1291325.49	данные отсутствуют	данные отсутствуют		
511	737129.76	1291327.49	данные отсутствуют	данные отсутствуют		
511	737129.76	1291327.49	данные отсутствуют	данные отсутствуют		
512	737131.75	1291327.59	данные отсутствуют	данные отсутствуют		
512	737131.75	1291327.59	данные отсутствуют	данные отсутствуют		
513	737131.85	1291325.59	данные отсутствуют	данные отсутствуют		
513	737131.85	1291325.59	данные отсутствуют	данные отсутствуют		
514	734515.91	1290479.81	данные отсутствуют	данные отсутствуют		
515	734518.96	1290481.04	данные отсутствуют	данные отсутствуют		
516	734778.47	1290603.11	данные отсутствуют	данные отсутствуют		
517	734510.53	1290503.59	данные отсутствуют	данные отсутствуют		
Государственный регистратор					ФГИС ЕГРН	
полное наименование должности			подпись		инициалы, фамилия	

М.П.

Выписка из Единого государственного реестра недвижимости об объекте недвижимости
Сведения о частях земельного участка

Земельный участок						
(вид объекта недвижимости)						
Лист №		Раздела 4.2		Всего листов раздела 4.2 : ____	Всего разделов: ____	Всего листов выписки: ____
30.09.2021 № 99/2021/420699649						
Кадастровый номер:			02:22:000000:3826			
Номер точки	Координаты, м		Описание закрепления на местности	Средняя квадратическая погрешность определения координат характерных точек границы части земельного участка, м		
	X	Y				
1	2	3	4	5		
517	734510.53	1290503.59	данные отсутствуют	данные отсутствуют		
518	734510.56	1290503.36	данные отсутствуют	данные отсутствуют		
518	734510.56	1290503.36	данные отсутствуют	данные отсутствуют		
519	739497.88	1287198.64	данные отсутствуют	данные отсутствуют		
520	739108.69	1288274.58	данные отсутствуют	данные отсутствуют		
521	738894.01	1288869.28	данные отсутствуют	данные отсутствуют		
522	738863.09	1288866.64	данные отсутствуют	данные отсутствуют		
523	739080.49	1288264.36	данные отсутствуют	данные отсутствуют		
524	739467.59	1287194.17	данные отсутствуют	данные отсутствуют		
525	733865.85	1286439.01	данные отсутствуют	данные отсутствуют		
525	733865.85	1286439.01	данные отсутствуют	данные отсутствуют		
526	733893.3	1286479.15	данные отсутствуют	данные отсутствуют		
526	733893.3	1286479.15	данные отсутствуют	данные отсутствуют		
527	733888.36	1286483.19	данные отсутствуют	данные отсутствуют		
528	733886.81	1286474.14	данные отсутствуют	данные отсутствуют		
529	733863.56	1286440.19	данные отсутствуют	данные отсутствуют		
530	739501.99	1287199.24	данные отсутствуют	данные отсутствуют		
Государственный регистратор					ФГИС ЕГРН	
полное наименование должности			подпись		инициалы, фамилия	

М.П.

Земельный участок				
(вид объекта недвижимости)				
Лист № __ Раздела 4.2		Всего листов раздела 4.2 : __		Всего разделов: __
30.09.2021 № 99/2021/420699649				
Кадастровый номер:				02:22:000000:3826
Номер точки	Координаты, м		Описание закрепления на местности	Средняя квадратическая погрешность определения координат характерных точек границы части земельного участка, м
	X	Y		
1	2	3	4	5
531	739552.42	1287206.68	данные отсутствуют	данные отсутствуют
532	739468.59	1287448.94	данные отсутствуют	данные отсутствуют
533	739318.18	1287829.44	данные отсутствуют	данные отсутствуют
534	739234.21	1287899.06	данные отсутствуют	данные отсутствуют
535	739089.39	1288052.7	данные отсутствуют	данные отсутствуют
536	739045.08	1288109.05	данные отсутствуют	данные отсутствуют
537	739092.42	1287976.64	данные отсутствуют	данные отсутствуют
538	739199.49	1287863.05	данные отсутствуют	данные отсутствуют
539	739276.89	1287797.23	данные отсутствуют	данные отсутствуют
540	739421.89	1287430.83	данные отсутствуют	данные отсутствуют
541	738918.84	1288269.57	данные отсутствуют	данные отсутствуют
542	738779.79	1288446.38	данные отсутствуют	данные отсутствуют
543	738604.54	1288645.81	данные отсутствуют	данные отсутствуют
544	738501.67	1288758.21	данные отсутствуют	данные отсутствуют
545	738473.31	1288749.67	данные отсутствуют	данные отсутствуют
545	738473.31	1288749.67	данные отсутствуют	данные отсутствуют
546	738461.73	1288727.67	данные отсутствуют	данные отсутствуют
Государственный регистратор				ФГИС ЕГРН
полное наименование должности			подпись	инициалы, фамилия

М.П.

Раздел 4.2

Выписка из Единого государственного реестра недвижимости об объекте недвижимости
Сведения о частях земельного участка

Земельный участок				
(вид объекта недвижимости)				
Лист № __ Раздела 4.2		Всего листов раздела 4.2 : __		Всего разделов: __
30.09.2021 № 99/2021/420699649				
Кадастровый номер:				02:22:000000:3826
Номер точки	Координаты, м		Описание закрепления на местности	Средняя квадратическая погрешность определения координат характерных точек границы части земельного участка, м
	X	Y		
1	2	3	4	5
547	738568.84	1288610.79	данные отсутствуют	данные отсутствуют
548	738743.17	1288412.19	данные отсутствуют	данные отсутствуют
549	738971.4	1288121.98	данные отсутствуют	данные отсутствуют
550	737771.61	1289407.09	данные отсутствуют	данные отсутствуют
551	737786.93	1289433.62	данные отсутствуют	данные отсутствуют
552	737561	1289612.46	данные отсутствуют	данные отсутствуют
553	737349.74	1289745.53	данные отсутствуют	данные отсутствуют
554	737433.41	1289853.7	данные отсутствуют	данные отсутствуют
555	737549.27	1289982.78	данные отсутствуют	данные отсутствуют
556	737781.13	1290253.46	данные отсутствуют	данные отсутствуют
557	737952.37	1290493.09	данные отсутствуют	данные отсутствуют
558	738081.31	1290672.4	данные отсутствуют	данные отсутствуют
559	738235.82	1290892.36	данные отсутствуют	данные отсутствуют
560	738169.11	1290935.82	данные отсутствуют	данные отсутствуют
561	737997.95	1290720.31	данные отсутствуют	данные отсутствуют
562	737708.27	1290336.45	данные отсутствуют	данные отсутствуют
563	737543.21	1290112.31	данные отсутствуют	данные отсутствуют
Государственный регистратор				ФГИС ЕГРН
полное наименование должности			подпись	инициалы, фамилия

М.П.

Земельный участок				
(вид объекта недвижимости)				
Лист № _____ Раздела 4.2		Всего листов раздела 4.2 : _____		Всего разделов: _____
30.09.2021 № 99/2021/420699649				
Кадастровый номер:			02:22:000000:3826	
Номер точки	Координаты, м		Описание закрепления на местности	Средняя квадратическая погрешность определения координат характерных точек границы части земельного участка, м
	X	Y		
1	2	3	4	5
564	737484.5	1290023.26	данные отсутствуют	данные отсутствуют
565	737397.68	1289902.04	данные отсутствуют	данные отсутствуют
566	737284.47	1289755.99	данные отсутствуют	данные отсутствуют
567	737251.21	1289773.62	данные отсутствуют	данные отсутствуют
568	737240.45	1289759.16	данные отсутствуют	данные отсутствуют
569	737251.39	1289750.6	данные отсутствуют	данные отсутствуют
570	737258.51	1289752.88	данные отсутствуют	данные отсутствуют
571	737310.42	1289709.16	данные отсутствуют	данные отсутствуют
572	737317.93	1289704.99	данные отсутствуют	данные отсутствуют
573	737318.73	1289705.96	данные отсутствуют	данные отсутствуют
574	737337.73	1289694	данные отсутствуют	данные отсутствуют
575	737560.63	1289570.27	данные отсутствуют	данные отсутствуют
576	737585.11	1289545.41	данные отсутствуют	данные отсутствуют
577	737651.73	1289488.48	данные отсутствуют	данные отсутствуют
578	735839.01	1287188.49	данные отсутствуют	данные отсутствуют
579	735840.51	1287190.51	данные отсутствуют	данные отсутствуют
580	735911.82	1287289.51	данные отсутствуют	данные отсутствуют
Государственный регистратор				ФГИС ЕГРН
полное наименование должности			подпись	инициалы, фамилия

М.П.

Земельный участок				
(вид объекта недвижимости)				
Лист № _____ Раздела 4.2		Всего листов раздела 4.2 : _____		Всего разделов: _____
30.09.2021 № 99/2021/420699649				
Кадастровый номер:			02:22:000000:3826	
Номер точки	Координаты, м		Описание закрепления на местности	Средняя квадратическая погрешность определения координат характерных точек границы части земельного участка, м
	X	Y		
1	2	3	4	5
580	735911.82	1287289.51	данные отсутствуют	данные отсутствуют
581	736076.4	1287510.38	данные отсутствуют	данные отсутствуют
582	736152.99	1287616.1	данные отсутствуют	данные отсутствуют
582	736152.99	1287616.1	данные отсутствуют	данные отсутствуют
583	736295.32	1287814.26	данные отсутствуют	данные отсутствуют
583	736295.32	1287814.26	данные отсутствуют	данные отсутствуют
584	736364.59	1287905.01	данные отсутствуют	данные отсутствуют
584	736364.59	1287905.01	данные отсутствуют	данные отсутствуют
585	736374.33	1287917.24	данные отсутствуют	данные отсутствуют
585	736374.33	1287917.24	данные отсутствуют	данные отсутствуют
586	736381	1287925.5	данные отсутствуют	данные отсутствуют
586	736381	1287925.5	данные отсутствуют	данные отсутствуют
587	736383.14	1287927.84	данные отсутствуют	данные отсутствуют
587	736383.14	1287927.84	данные отсутствуют	данные отсутствуют
588	736348.6	1287973.36	данные отсутствуют	данные отсутствуют
589	735788.12	1287196.37	данные отсутствуют	данные отсутствуют
590	735386.08	1286651	данные отсутствуют	данные отсутствуют
Государственный регистратор				ФГИС ЕГРН
полное наименование должности			подпись	инициалы, фамилия

М.П.

Земельный участок				
(вид объекта недвижимости)				
Лист № _____ Раздела 4.2		Всего листов раздела 4.2 : _____		Всего разделов: _____
30.09.2021 № 99/2021/420699649				
Кадастровый номер:				02:22:000000:3826
Номер точки	Координаты, м		Описание закрепления на местности	Средняя квадратическая погрешность определения координат характерных точек границы части земельного участка, м
	X	Y		
1	2	3	4	5
591	735398.8	1286595.01	данные отсутствуют	данные отсутствуют
591	735398.8	1286595.01	данные отсутствуют	данные отсутствуют
591	735398.8	1286595.01	данные отсутствуют	данные отсутствуют
592	734896.78	1285908.41	данные отсутствуют	данные отсутствуют
592	734896.78	1285908.41	данные отсутствуют	данные отсутствуют
593	735335.77	1286536.06	данные отсутствуют	данные отсутствуют
593	735335.77	1286536.06	данные отсутствуют	данные отсутствуют
593	735335.77	1286536.06	данные отсутствуют	данные отсутствуют
594	735327.63	1286571.72	данные отсутствуют	данные отсутствуют
595	735102.17	1286265.88	данные отсутствуют	данные отсутствуют
596	734881.74	1285958.56	данные отсутствуют	данные отсутствуют
597	734349.23	1286240.72	данные отсутствуют	данные отсутствуют
598	734155.1	1286350.54	данные отсутствуют	данные отсутствуют
599	733936.9	1286402.44	данные отсутствуют	данные отсутствуют
600	734131.86	1286306.25	данные отсутствуют	данные отсутствуют
601	734213.13	1286260.27	данные отсутствуют	данные отсутствуют
602	734838.44	1285988.01	данные отсутствуют	данные отсутствуют
Государственный регистратор				ФГИС ЕГРН
полное наименование должности			подпись	инициалы, фамилия

М.П.

Земельный участок				
(вид объекта недвижимости)				
Лист № _____ Раздела 4.2		Всего листов раздела 4.2 : _____		Всего разделов: _____
30.09.2021 № 99/2021/420699649				
Кадастровый номер:				02:22:000000:3826
Номер точки	Координаты, м		Описание закрепления на местности	Средняя квадратическая погрешность определения координат характерных точек границы части земельного участка, м
	X	Y		
1	2	3	4	5
603	734923.52	1286015.17	данные отсутствуют	данные отсутствуют
604	734957.25	1285994.87	данные отсутствуют	данные отсутствуют
605	734959.55	1285998.15	данные отсутствуют	данные отсутствуют
606	734924.04	1286019.53	данные отсутствуют	данные отсутствуют
607	734837.56	1285991.93	данные отсутствуют	данные отсутствуют
608	734824.28	1285990.19	данные отсутствуют	данные отсутствуют
609	734813.84	1285992.67	данные отсутствуют	данные отсутствуют
610	734711.93	1286044.59	данные отсутствуют	данные отсутствуют
611	734504.14	1286154.82	данные отсутствуют	данные отсутствуют
612	734331.25	1286251.24	данные отсутствуют	данные отсутствуют
613	734149.84	1286351.01	данные отсутствуют	данные отсутствуют
614	734040.69	1286404.86	данные отсутствуют	данные отсутствуют
615	733947.29	1286451.85	данные отсутствуют	данные отсутствуют
616	733902.36	1286474.28	данные отсутствуют	данные отсутствуют
617	733888.47	1286483.83	данные отсутствуют	данные отсутствуют
618	733887.73	1286479.48	данные отсутствуют	данные отсутствуют
619	733900.32	1286470.82	данные отсутствуют	данные отсутствуют
Государственный регистратор				ФГИС ЕГРН
полное наименование должности			подпись	инициалы, фамилия

М.П.

Выписка из Единого государственного реестра недвижимости об объекте недвижимости
Сведения о частях земельного участка

Земельный участок				
(вид объекта недвижимости)				
Лист № _____ Раздела <u>4.2</u>		Всего листов раздела <u>4.2</u> : _____		Всего разделов: _____
30.09.2021 № 99/2021/420699649				
Кадастровый номер:			02:22:000000:3826	
Номер точки	Координаты, м		Описание закрепления на местности	Средняя квадратическая погрешность определения координат характерных точек границы части земельного участка, м
	X	Y		
1	2	3	4	5
620	733945.49	1286448.27	данные отсутствуют	данные отсутствуют
621	734038.92	1286401.28	данные отсутствуют	данные отсутствуют
622	734148	1286347.47	данные отсутствуют	данные отсутствуют
623	734329.32	1286247.74	данные отсутствуют	данные отсутствуют
624	734502.23	1286151.3	данные отсутствуют	данные отсутствуют
625	734710.09	1286041.05	данные отсутствуют	данные отсутствуют
626	734812.45	1285988.89	данные отсутствуют	данные отсутствуют
627	734824.06	1285986.13	данные отсутствуют	данные отсутствуют
628	739112.4	1287920.74	данные отсутствуют	данные отсутствуют
629	739205.78	1287962.66	данные отсутствуют	данные отсутствуют
630	739418.48	1288057.39	данные отсутствуют	данные отсутствуют
631	739416.84	1288061.03	данные отсутствуют	данные отсутствуют
632	739204.14	1287966.3	данные отсутствуют	данные отсутствуют
633	739111.05	1287924.52	данные отсутствуют	данные отсутствуют
634	738423.77	1287617.26	данные отсутствуют	данные отсутствуют
635	738436.04	1287625.84	данные отсутствуют	данные отсутствуют
636	738648.9	1287716.84	данные отсутствуют	данные отсутствуют
Государственный регистратор			ФГИС ЕГРН	
полное наименование должности			подпись	
			инициалы, фамилия	

М.П.

Выписка из Единого государственного реестра недвижимости об объекте недвижимости
Сведения о частях земельного участка

Земельный участок				
(вид объекта недвижимости)				
Лист № _____ Раздела <u>4.2</u>		Всего листов раздела <u>4.2</u> : _____		Всего разделов: _____
30.09.2021 № 99/2021/420699649				
Кадастровый номер:			02:22:000000:3826	
Номер точки	Координаты, м		Описание закрепления на местности	Средняя квадратическая погрешность определения координат характерных точек границы части земельного участка, м
	X	Y		
1	2	3	4	5
637	738866.58	1287810.38	данные отсутствуют	данные отсутствуют
638	739052.62	1287893.9	данные отсутствуют	данные отсутствуют
639	739051.27	1287897.68	данные отсутствуют	данные отсутствуют
640	738864.98	1287814.06	данные отсутствуют	данные отсутствуют
641	738647.34	1287720.52	данные отсутствуют	данные отсутствуют
642	738434.08	1287629.36	данные отсутствуют	данные отсутствуют
643	738421.64	1287620.66	данные отсутствуют	данные отсутствуют
644	737121.47	1286830.14	данные отсутствуют	данные отсутствуют
645	737139.76	1286843.12	данные отсутствуют	данные отсутствуют
646	737304.64	1286908.6	данные отсутствуют	данные отсутствуют
647	737327.26	1286917.62	данные отсутствуют	данные отсутствуют
648	737340.32	1286922.78	данные отсутствуют	данные отсутствуют
649	737350.66	1286926.68	данные отсутствуют	данные отсутствуют
650	737506.42	1287029.28	данные отсутствуют	данные отсутствуют
651	737505.69	1287033.61	данные отсутствуют	данные отсутствуют
652	737348.82	1286930.28	данные отсутствуют	данные отсутствуют
653	737338.88	1286926.5	данные отсутствуют	данные отсутствуют
Государственный регистратор			ФГИС ЕГРН	
полное наименование должности			подпись	
			инициалы, фамилия	

М.П.

Земельный участок				
(вид объекта недвижимости)				
Лист № _____ Раздела 4.2		Всего листов раздела 4.2 : _____		Всего разделов: _____
30.09.2021 № 99/2021/420699649				
Кадастровый номер:			02:22:000000:3826	
Номер точки	Координаты, м		Описание закрепления на местности	Средняя квадратическая погрешность определения координат характерных точек границы части земельного участка, м
	X	Y		
1	2	3	4	5
654	737325.78	1286921.34	данные отсутствуют	данные отсутствуют
655	737303.16	1286912.32	данные отсутствуют	данные отсутствуют
656	737137.84	1286846.68	данные отсутствуют	данные отсутствуют
657	737120.07	1286834.06	данные отсутствуют	данные отсутствуют
658	738795.63	1288806.74	данные отсутствуют	данные отсутствуют
659	738850.23	1288822.77	данные отсутствуют	данные отсутствуют
660	738869.89	1288827.83	данные отсутствуют	данные отсутствуют
661	738898.31	1288834.46	данные отсутствуют	данные отсутствуют
662	738908.43	1288835.77	данные отсутствуют	данные отсутствуют
663	738942.48	1288839.99	данные отсутствуют	данные отсутствуют
664	738957.75	1288841.86	данные отсутствуют	данные отсутствуют
665	739064.06	1288852.78	данные отсутствуют	данные отсутствуют
666	739050.74	1288882.69	данные отсутствуют	данные отсутствуют
667	738782.72	1288842.84	данные отсутствуют	данные отсутствуют
668	738447.98	1288698.79	данные отсутствуют	данные отсутствуют
669	738505.78	1288719.57	данные отсутствуют	данные отсутствуют
670	738589.17	1288745.36	данные отсутствуют	данные отсутствуют
Государственный регистратор				ФГИС ЕГРН
полное наименование должности			подпись	инициалы, фамилия

М.П.

Земельный участок				
(вид объекта недвижимости)				
Лист № _____ Раздела 4.2		Всего листов раздела 4.2 : _____		Всего разделов: _____
30.09.2021 № 99/2021/420699649				
Кадастровый номер:			02:22:000000:3826	
Номер точки	Координаты, м		Описание закрепления на местности	Средняя квадратическая погрешность определения координат характерных точек границы части земельного участка, м
	X	Y		
1	2	3	4	5
671	738624.07	1288755.8	данные отсутствуют	данные отсутствуют
672	738709.42	1288781.43	данные отсутствуют	данные отсутствуют
673	738733.99	1288788.64	данные отсутствуют	данные отсутствуют
674	738721.28	1288824.34	данные отсутствуют	данные отсутствуют
675	738446.23	1288698.24	данные отсутствуют	данные отсутствуют
676	735980.62	1287255.05	данные отсутствуют	данные отсутствуют
677	735992.04	1287270.43	данные отсутствуют	данные отсутствуют
678	736013.21	1287298.93	данные отсутствуют	данные отсутствуют
679	735972.79	1287283.07	данные отсутствуют	данные отсутствуют
680	735522.11	1286761.25	данные отсутствуют	данные отсутствуют
681	735522.11	1286761.72	данные отсутствуют	данные отсутствуют
682	735522.88	1286764.94	данные отсутствуют	данные отсутствуют
683	735524.63	1286767.69	данные отсутствуют	данные отсутствуют
684	735527.79	1286769.53	данные отсутствуют	данные отсутствуют
685	735528.33	1286769.64	данные отсутствуют	данные отсутствуют
686	735536.84	1286781.11	данные отсутствуют	данные отсутствуют
687	735552.9	1286804.22	данные отсутствуют	данные отсутствуют
Государственный регистратор				ФГИС ЕГРН
полное наименование должности			подпись	инициалы, фамилия

М.П.

Выписка из Единого государственного реестра недвижимости об объекте недвижимости
Сведения о частях земельного участка

Земельный участок				
(вид объекта недвижимости)				
Лист № _____ Раздела 4.2		Всего листов раздела 4.2 : _____		Всего разделов: _____
30.09.2021 № 99/2021/420699649				
Кадастровый номер:			02:22:000000:3826	
Номер точки	Координаты, м		Описание закрепления на местности	Средняя квадратическая погрешность определения координат характерных точек границы части земельного участка, м
	X	Y		
1	2	3	4	5
688	735702.1	1287005.83	данные отсутствуют	данные отсутствуют
689	735849.56	1287204.07	данные отсутствуют	данные отсутствуют
690	735874.15	1287237.22	данные отсутствуют	данные отсутствуют
691	736016.33	1287429.77	данные отсутствуют	данные отсутствуют
692	736016.17	1287430.98	данные отсутствуют	данные отсутствуют
693	736016.72	1287434.75	данные отсутствуют	данные отсутствуют
694	736020.05	1287438.22	данные отсутствуют	данные отсутствуют
695	736022.98	1287439.17	данные отсутствуют	данные отсутствуют
696	736023.48	1287439.36	данные отсутствуют	данные отсутствуют
697	736076.32	1287510.27	данные отсутствуют	данные отсутствуют
698	736353.1	1287967.43	данные отсутствуют	данные отсутствуют
699	736345.02	1287960.71	данные отсутствуют	данные отсутствуют
700	736343.04	1287958.07	данные отсутствуют	данные отсутствуют
701	736335.32	1287948.52	данные отсутствуют	данные отсутствуют
702	736325.16	1287935.76	данные отсутствуют	данные отсутствуют
703	736255.13	1287844.02	данные отсутствуют	данные отсутствуют
704	736112.44	1287645.36	данные отсутствуют	данные отсутствуют
Государственный регистратор			ФГИС ЕГРН	
полное наименование должности			подпись	
			инициалы, фамилия	

М.П.

Выписка из Единого государственного реестра недвижимости об объекте недвижимости
Сведения о частях земельного участка

Земельный участок				
(вид объекта недвижимости)				
Лист № _____ Раздела 4.2		Всего листов раздела 4.2 : _____		Всего разделов: _____
30.09.2021 № 99/2021/420699649				
Кадастровый номер:			02:22:000000:3826	
Номер точки	Координаты, м		Описание закрепления на местности	Средняя квадратическая погрешность определения координат характерных точек границы части земельного участка, м
	X	Y		
1	2	3	4	5
705	735994.44	1287482.48	данные отсутствуют	данные отсутствуют
706	735967.99	1287447.11	данные отсутствуют	данные отсутствуют
707	735939.57	1287409.3	данные отсутствуют	данные отсутствуют
708	735809.43	1287233.9	данные отсутствуют	данные отсутствуют
709	735661.95	1287035.62	данные отсутствуют	данные отсутствуют
710	735512.27	1286833.37	данные отсутствуют	данные отсутствуют
711	735494.74	1286808.14	данные отсутствуют	данные отсутствуют
712	735475.08	1286780.02	данные отсутствуют	данные отсутствуют
713	735399.04	1286675.84	данные отсутствуют	данные отсутствуют
714	735384.71	1286657	данные отсутствуют	данные отсутствуют
715	735325.97	1286579.01	данные отсутствуют	данные отсутствуют
716	735292.95	1286533.53	данные отсутствуют	данные отсутствуют
717	735264.17	1286492.56	данные отсутствуют	данные отсутствуют
718	735192.14	1286387.76	данные отсутствуют	данные отсутствуют
719	735168.86	1286355.6	данные отсутствуют	данные отсутствуют
720	735099.12	1286258.03	данные отсутствуют	данные отсутствуют
721	734990.92	1286107.65	данные отсутствуют	данные отсутствуют
Государственный регистратор			ФГИС ЕГРН	
полное наименование должности			подпись	
			инициалы, фамилия	

М.П.

Земельный участок				
(вид объекта недвижимости)				
Лист № _____ Раздела 4.2		Всего листов раздела 4.2 : _____		Всего разделов: _____
30.09.2021 № 99/2021/420699649				
Кадастровый номер:			02:22:000000:3826	
Номер точки	Координаты, м		Описание закрепления на местности	Средняя квадратическая погрешность определения координат характерных точек границы части земельного участка, м
	X	Y		
1	2	3	4	5
722	734934.66	1286024.5	данные отсутствуют	данные отсутствуют
723	734914.77	1285995.58	данные отсутствуют	данные отсутствуют
724	734887.97	1285956.92	данные отсутствуют	данные отсутствуют
725	734881.37	1285947.72	данные отсутствуют	данные отсутствуют
726	734855.27	1285929.77	данные отсутствуют	данные отсутствуют
727	738574.25	1290598.91	данные отсутствуют	данные отсутствуют
728	737832.53	1290961.18	данные отсутствуют	данные отсутствуют
729	738578	1290603.83	данные отсутствуют	данные отсутствуют
730	738579.14	1290605.33	данные отсутствуют	данные отсутствуют
730	738579.14	1290605.33	данные отсутствуют	данные отсутствуют
731	738580.96	1290606.84	данные отсутствуют	данные отсутствуют
732	737714.7	1291022.22	данные отсутствуют	данные отсутствуют
733	737713.88	1291014.46	данные отсутствуют	данные отсутствуют
734	738571.78	1290595.66	данные отсутствуют	данные отсутствуют
735	735408.82	1286608.52	данные отсутствуют	данные отсутствуют
736	735402.51	1286635.78	данные отсутствуют	данные отсутствуют
737	735402.36	1286636.44	данные отсутствуют	данные отсутствуют
Государственный регистратор			ФГИС ЕГРН	
полное наименование должности			подпись	
			инициалы, фамилия	

М.П.

Раздел 4.2

Выписка из Единого государственного реестра недвижимости об объекте недвижимости
Сведения о частях земельного участка

Земельный участок				
(вид объекта недвижимости)				
Лист № _____ Раздела 4.2		Всего листов раздела 4.2 : _____		Всего разделов: _____
30.09.2021 № 99/2021/420699649				
Кадастровый номер:			02:22:000000:3826	
Номер точки	Координаты, м		Описание закрепления на местности	Средняя квадратическая погрешность определения координат характерных точек границы части земельного участка, м
	X	Y		
1	2	3	4	5
738	735370.4	1286766.55	данные отсутствуют	данные отсутствуют
739	735343.77	1286883.82	данные отсутствуют	данные отсутствуют
740	735302.3	1287066.08	данные отсутствуют	данные отсутствуют
741	735260.21	1287251.03	данные отсутствуют	данные отсутствуют
742	735248.26	1287308.6	данные отсутствуют	данные отсутствуют
743	735248.06	1287309.52	данные отсутствуют	данные отсутствуют
744	735220.02	1287432.93	данные отсутствуют	данные отсутствуют
745	735219.97	1287433.15	данные отсутствуют	данные отсутствуют
746	735193.17	1287548.69	данные отсутствуют	данные отсутствуют
747	735193.04	1287549.23	данные отсутствуют	данные отсутствуют
748	735164.63	1287665.81	данные отсутствуют	данные отсутствуют
749	735140.3	1287770.31	данные отсутствуют	данные отсутствуют
750	735108.1	1287917.89	данные отсутствуют	данные отсутствуют
751	735107.86	1287918.93	данные отсутствуют	данные отсутствуют
752	735093.32	1287979.34	данные отсутствуют	данные отсутствуют
753	735069.89	1288084.38	данные отсутствуют	данные отсутствуют
754	735069.83	1288084.63	данные отсутствуют	данные отсутствуют
Государственный регистратор			ФГИС ЕГРН	
полное наименование должности			подпись	
			инициалы, фамилия	

М.П.

Выписка из Единого государственного реестра недвижимости об объекте недвижимости
Сведения о частях земельного участка

Земельный участок				
(вид объекта недвижимости)				
Лист №		Раздела 4.2		Всего листов раздела 4.2 : ____
				Всего разделов: ____
				Всего листов выписки: ____
30.09.2021 № 99/2021/420699649				
Кадастровый номер:				02:22:000000:3826
Номер точки	Координаты, м		Описание закрепления на местности	Средняя квадратическая погрешность определения координат характерных точек границы части земельного участка, м
	X	Y		
1	2	3	4	5
755	735060.06	1288127.39	данные отсутствуют	данные отсутствуют
756	735031.82	1288251.62	данные отсутствуют	данные отсутствуют
757	735031.75	1288251.89	данные отсутствуют	данные отсутствуют
758	735010.8	1288341.76	данные отсутствуют	данные отсутствуют
759	735005.4	1288365.89	данные отсутствуют	данные отсутствуют
760	734983.52	1288466.18	данные отсутствуют	данные отсутствуют
761	734983.36	1288466.91	данные отсутствуют	данные отсутствуют
762	734968.3	1288531.29	данные отсутствуют	данные отсутствуют
763	734967.84	1288533.09	данные отсутствуют	данные отсутствуют
764	734958.17	1288568.44	данные отсутствуют	данные отсутствуют
765	734925.66	1288714.11	данные отсутствуют	данные отсутствуют
766	734925.51	1288714.75	данные отсутствуют	данные отсутствуют
767	734899.19	1288825.78	данные отсутствуют	данные отсутствуют
768	734859.26	1289008.2	данные отсутствуют	данные отсутствуют
769	734859.02	1289009.27	данные отсутствуют	данные отсутствуют
770	734824.01	1289153.93	данные отсутствуют	данные отсутствуют
771	734790.82	1289294.9	данные отсутствуют	данные отсутствуют
Государственный регистратор				ФГИС ЕГРН
полное наименование должности			подпись	инициалы, фамилия

М.П.

Выписка из Единого государственного реестра недвижимости об объекте недвижимости
Сведения о частях земельного участка

Земельный участок				
(вид объекта недвижимости)				
Лист №		Раздела 4.2		Всего листов раздела 4.2 : ____
				Всего разделов: ____
				Всего листов выписки: ____
30.09.2021 № 99/2021/420699649				
Кадастровый номер:				02:22:000000:3826
Номер точки	Координаты, м		Описание закрепления на местности	Средняя квадратическая погрешность определения координат характерных точек границы части земельного участка, м
	X	Y		
1	2	3	4	5
772	734766.75	1289404.64	данные отсутствуют	данные отсутствуют
773	734751.86	1289475.05	данные отсутствуют	данные отсутствуют
774	734751.52	1289476.54	данные отсутствуют	данные отсутствуют
775	734708.11	1289654.59	данные отсутствуют	данные отсутствуют
776	734669.97	1289813.87	данные отсутствуют	данные отсутствуют
777	734636.3	1289966.08	данные отсутствуют	данные отсутствуют
778	734636.17	1289966.65	данные отсутствуют	данные отсутствуют
779	734605.46	1290098.12	данные отсутствуют	данные отсутствуют
780	734580.22	1290213.64	данные отсутствуют	данные отсутствуют
781	734580.13	1290214.03	данные отсутствуют	данные отсутствуют
782	734551.7	1290339.42	данные отсутствуют	данные отсутствуют
783	734527.39	1290451.94	данные отсутствуют	данные отсутствуют
784	734527.31	1290452.31	данные отсутствуют	данные отсутствуют
785	734515.41	1290505.4	данные отсутствуют	данные отсутствуют
786	735301.86	1286522.83	данные отсутствуют	данные отсутствуют
787	735333.77	1286533.2	данные отсутствуют	данные отсутствуют
788	735126.6	1287452.78	данные отсутствуют	данные отсутствуют
Государственный регистратор				ФГИС ЕГРН
полное наименование должности			подпись	инициалы, фамилия

М.П.

Земельный участок				
(вид объекта недвижимости)				
Лист №		Раздела 4.2		Всего листов раздела 4.2 : ____
				Всего разделов: ____
				Всего листов выписки: ____
30.09.2021 № 99/2021/420699649				
Кадастровый номер:				02:22:000000:3826
Номер точки	Координаты, м		Описание закрепления на местности	Средняя квадратическая погрешность определения координат характерных точек границы части земельного участка, м
	X	Y		
1	2	3	4	5
789	735090.54	1287447.85	данные отсутствуют	данные отсутствуют
790	735100.73	1287402.15	данные отсутствуют	данные отсутствуют
791	735100.79	1287401.88	данные отсутствуют	данные отсутствуют
792	735128.53	1287280.62	данные отсутствуют	данные отсутствуют
793	735154.02	1287166.28	данные отсутствуют	данные отсутствуют
794	735154.09	1287165.96	данные отсутствуют	данные отсутствуют
795	735183.24	1287039.14	данные отсутствуют	данные отсутствуют
796	735226.09	1286852.79	данные отсутствуют	данные отсутствуют
797	735251.54	1286738.07	данные отсутствуют	данные отсутствуют
798	735273.55	1286630.45	данные отсутствуют	данные отсутствуют
799	735274.1	1286628.08	данные отсутствуют	данные отсутствуют
800	735296.76	1286539.47	данные отсутствуют	данные отсутствуют
801	735297.44	1286537.06	данные отсутствуют	данные отсутствуют
802	738196.51	1290917.98	данные отсутствуют	данные отсутствуют
803	738186.19	1290924.7	данные отсутствуют	данные отсутствуют
804	737769.17	1291180.07	данные отсутствуют	данные отсутствуют
805	737845.08	1291129.32	данные отсутствуют	данные отсутствуют
Государственный регистратор				ФГИС ЕГРН
полное наименование должности			подпись	инициалы, фамилия

М.П.

Земельный участок				
(вид объекта недвижимости)				
Лист №		Раздела 4.2		Всего листов раздела 4.2 : ____
				Всего разделов: ____
				Всего листов выписки: ____
30.09.2021 № 99/2021/420699649				
Кадастровый номер:				02:22:000000:3826
Номер точки	Координаты, м		Описание закрепления на местности	Средняя квадратическая погрешность определения координат характерных точек границы части земельного участка, м
	X	Y		
1	2	3	4	5
806	737870.2	1291112.31	данные отсутствуют	данные отсутствуют
807	737870.56	1291112.06	данные отсутствуют	данные отсутствуют
808	737928	1291073.88	данные отсутствуют	данные отсутствуют
809	737928.41	1291073.61	данные отсутствуют	данные отсутствуют
810	738032.47	1291005.9	данные отсутствуют	данные отсутствуют
811	738034.34	1291004.75	данные отсутствуют	данные отсутствуют
812	738116.62	1290956.21	данные отсутствуют	данные отсутствуют
813	738133.7	1290945.56	данные отсутствуют	данные отсутствуют
814	738181.17	1290913.79	данные отсутствуют	данные отсутствуют
815	738181.84	1290913.35	данные отсутствуют	данные отсутствуют
816	738275.83	1290852.61	данные отсутствуют	данные отсутствуют
817	738278.05	1290851.25	данные отсутствуют	данные отсутствуют
818	738304.04	1290836.31	данные отсутствуют	данные отсутствуют
819	738318	1290827.87	данные отсутствуют	данные отсутствуют
820	738439.63	1290747.42	данные отсутствуют	данные отсутствуют
821	738440.36	1290746.94	данные отсутствуют	данные отсутствуют
822	738547.96	1290678.45	данные отсутствуют	данные отсутствуют
Государственный регистратор				ФГИС ЕГРН
полное наименование должности			подпись	инициалы, фамилия

М.П.

Земельный участок				
(вид объекта недвижимости)				
Лист № _____ Раздела 4.2		Всего листов раздела 4.2 : _____		Всего разделов: _____
30.09.2021 № 99/2021/420699649				
Кадастровый номер:			02:22:000000:3826	
Номер точки	Координаты, м		Описание закрепления на местности	Средняя квадратическая погрешность определения координат характерных точек границы части земельного участка, м
	X	Y		
1	2	3	4	5
823	738561.86	1290668.79	данные отсутствуют	данные отсутствуют
824	738563.74	1290667.54	данные отсутствуют	данные отсутствуют
825	738615.08	1290635.18	данные отсутствуют	данные отсутствуют
826	739458.76	1287192.87	данные отсутствуют	данные отсутствуют
827	739506.12	1287199.85	данные отсутствуют	данные отсутствуют
828	739450.42	1287353.27	данные отсутствуют	данные отсутствуют
829	739388.27	1287528.11	данные отсутствуют	данные отсутствуют
830	739385.9	1287534.78	данные отсутствуют	данные отсутствуют
831	739371.16	1287576.24	данные отсутствуют	данные отсутствуют
832	739322.53	1287708.54	данные отсутствуют	данные отсутствуют
833	739321.83	1287710.46	данные отсутствуют	данные отсутствуют
834	739313	1287734.48	данные отсутствуют	данные отсутствуют
835	739259.9	1287881.02	данные отсутствуют	данные отсутствуют
836	739259.09	1287883.26	данные отсутствуют	данные отсутствуют
837	739245.19	1287921.63	данные отсутствуют	данные отсутствуют
838	739197.03	1288054.45	данные отсутствуют	данные отсутствуют
839	739196.22	1288056.69	данные отсутствуют	данные отсутствуют
Государственный регистратор			ФГИС ЕГРН	
полное наименование должности			подпись	
			инициалы, фамилия	

М.П.

Земельный участок				
(вид объекта недвижимости)				
Лист № _____ Раздела 4.2		Всего листов раздела 4.2 : _____		Всего разделов: _____
30.09.2021 № 99/2021/420699649				
Кадастровый номер:			02:22:000000:3826	
Номер точки	Координаты, м		Описание закрепления на местности	Средняя квадратическая погрешность определения координат характерных точек границы части земельного участка, м
	X	Y		
1	2	3	4	5
840	739180.44	1288100.22	данные отсутствуют	данные отсутствуют
841	739134.58	1288226.95	данные отсутствуют	данные отсутствуют
842	739133.77	1288229.19	данные отсутствуют	данные отсутствуют
843	739116.26	1288277.59	данные отсутствуют	данные отсутствуют
844	739072.15	1288399.78	данные отсутствуют	данные отсутствуют
845	739071.34	1288402.02	данные отсутствуют	данные отсутствуют
846	739052.05	1288455.47	данные отсутствуют	данные отсутствуют
847	739009.24	1288572.83	данные отсутствуют	данные отсутствуют
848	739008.42	1288575.07	данные отсутствуют	данные отсутствуют
849	738987.25	1288633.11	данные отсутствуют	данные отсутствуют
850	738944.11	1288752.26	данные отсутствуют	данные отсутствуют
851	738943.3	1288754.5	данные отсутствуют	данные отсутствуют
852	738922.63	1288811.59	данные отсутствуют	данные отсутствуют
853	738901.46	1288869.92	данные отсутствуют	данные отсутствуют
854	738853.64	1288864.2	данные отсутствуют	данные отсутствуют
855	738878.53	1288795.6	данные отсутствуют	данные отсутствуют
856	738943.17	1288617.09	данные отсутствуют	данные отсутствуют
Государственный регистратор			ФГИС ЕГРН	
полное наименование должности			подпись	
			инициалы, фамилия	

М.П.

Земельный участок				
(вид объекта недвижимости)				
Лист № __ Раздела 4.2		Всего листов раздела 4.2 : __		Всего разделов: __
30.09.2021 № 99/2021/420699649				
Кадастровый номер:			02:22:000000:3826	
Номер точки	Координаты, м		Описание закрепления на местности	Средняя квадратическая погрешность определения координат характерных точек границы части земельного участка, м
	X	Y		
1	2	3	4	5
857	739007.96	1288439.47	данные отсутствуют	данные отсутствуют
858	739072.16	1288261.65	данные отсутствуют	данные отсутствуют
859	739136.34	1288084.25	данные отсутствуют	данные отсутствуют
860	739201.09	1287905.65	данные отсутствуют	данные отсутствуют
861	739268.92	1287718.47	данные отсутствуют	данные отсутствуют
862	739312.8	1287593.59	данные отсутствуют	данные отсутствуют
863	739314.1	1287589.9	данные отсутствуют	данные отсутствуют
864	739320.06	1287572.94	данные отсутствуют	данные отсутствуют
865	739322.03	1287567.33	данные отсутствуют	данные отсутствуют
866	739323.45	1287563.28	данные отсутствуют	данные отсутствуют
867	739406.3	1287337.36	данные отсутствуют	данные отсутствуют
868	738502.61	1290504.81	данные отсутствуют	данные отсутствуют
869	738459.18	1290746.83	данные отсутствуют	данные отсутствуют
870	737735.26	1291107.03	данные отсутствуют	данные отсутствуют
871	737720.52	1291077.41	данные отсутствуют	данные отсутствуют
872	737665.86	1290918.7	данные отсутствуют	данные отсутствуют
873	737433.41	1291037.46	данные отсутствуют	данные отсутствуют
Государственный регистратор			ФГИС ЕГРН	
полное наименование должности			подпись	
			инициалы, фамилия	

М.П.

Земельный участок				
(вид объекта недвижимости)				
Лист № __ Раздела 4.2		Всего листов раздела 4.2 : __		Всего разделов: __
30.09.2021 № 99/2021/420699649				
Кадастровый номер:			02:22:000000:3826	
Номер точки	Координаты, м		Описание закрепления на местности	Средняя квадратическая погрешность определения координат характерных точек границы части земельного участка, м
	X	Y		
1	2	3	4	5
874	737123.3	1291391.16	данные отсутствуют	данные отсутствуют
875	737020	1291275.13	данные отсутствуют	данные отсутствуют
876	737080.93	1291239.94	данные отсутствуют	данные отсутствуют
Государственный регистратор			ФГИС ЕГРН	
полное наименование должности			подпись	
			инициалы, фамилия	

М.П.

Земельный участок					
(вид объекта недвижимости)					
Лист №	Раздела 4.2		Всего листов раздела 4.2 : _____	Всего разделов: _____	Всего листов выписки: _____
30.09.2021 № 99/2021/420699649					
Кадастровый номер:			02:22:000000:3826		
Сведения о характерных точках границы части (частей) земельного участка					
Учетный номер части: 18					
Система координат: МСК-05					
Зона №					
Номер точки	Координаты, м		Описание закрепления на местности	Средняя квадратическая погрешность определения координат характерных точек границы части земельного участка, м	
	X	Y			
1	2	3	4	5	
1	738621.87	1290640.82	данные отсутствуют	данные отсутствуют	
1	738621.87	1290640.82	данные отсутствуют	данные отсутствуют	
1	738621.87	1290640.82	данные отсутствуют	данные отсутствуют	
2	738191.49	1290921.25	данные отсутствуют	данные отсутствуют	
2	738191.49	1290921.25	данные отсутствуют	данные отсутствуют	
3	737770.76	1291195.19	данные отсутствуют	данные отсутствуют	
3	737770.76	1291195.19	данные отсутствуют	данные отсутствуют	
4	737769.26	1291180.92	данные отсутствуют	данные отсутствуют	
5	737989.63	1291040.23	данные отсутствуют	данные отсутствуют	
6	738115.54	1290959.36	данные отсутствуют	данные отсутствуют	
7	738611.26	1290640.58	данные отсутствуют	данные отсутствуют	
8	738615.5	1290635.53	данные отсутствуют	данные отсутствуют	
9	736107.08	1288291.62	данные отсутствуют	данные отсутствуют	
10	736065.5	1288293.99	данные отсутствуют	данные отсутствуют	
11	735523.84	1288321.9	данные отсутствуют	данные отсутствуют	
12	735284.44	1288325.83	данные отсутствуют	данные отсутствуют	
Государственный регистратор			ФГИС ЕГРН		
полное наименование должности			подпись		
			инициалы, фамилия		

М.П.

Земельный участок					
(вид объекта недвижимости)					
Лист №	Раздела 4.2		Всего листов раздела 4.2 : _____	Всего разделов: _____	Всего листов выписки: _____
30.09.2021 № 99/2021/420699649					
Кадастровый номер:			02:22:000000:3826		
Номер точки	Координаты, м		Описание закрепления на местности	Средняя квадратическая погрешность определения координат характерных точек границы части земельного участка, м	
	X	Y			
1	2	3	4	5	
13	735155.84	1288328.7	данные отсутствуют	данные отсутствуют	
14	735088.64	1288327.27	данные отсутствуют	данные отсутствуют	
15	735025.22	1288328.98	данные отсутствуют	данные отсутствуют	
16	735024.64	1288307.49	данные отсутствуют	данные отсутствуют	
17	735088.58	1288305.76	данные отсутствуют	данные отсутствуют	
18	735155.84	1288307.19	данные отсутствуют	данные отсутствуют	
19	735284.02	1288304.34	данные отсутствуют	данные отсутствуют	
20	735523.11	1288300.4	данные отсутствуют	данные отсутствуют	
21	736064.33	1288272.52	данные отсутствуют	данные отсутствуют	
22	736124.16	1288269.11	данные отсутствуют	данные отсутствуют	
23	738514.33	1287472.68	данные отсутствуют	данные отсутствуют	
24	738624.75	1287485.7	данные отсутствуют	данные отсутствуют	
25	738808.73	1287508.67	данные отсутствуют	данные отсутствуют	
26	738996.11	1287533.11	данные отсутствуют	данные отсутствуют	
27	739178.83	1287534.92	данные отсутствуют	данные отсутствуют	
28	739180.38	1287535.12	данные отсутствуют	данные отсутствуют	
29	739168.38	1287568.82	данные отсутствуют	данные отсутствуют	
Государственный регистратор			ФГИС ЕГРН		
полное наименование должности			подпись		
			инициалы, фамилия		

М.П.

Земельный участок				
(вид объекта недвижимости)				
Лист № _____ Раздела 4.2		Всего листов раздела 4.2 : _____		Всего разделов: _____
30.09.2021 № 99/2021/420699649				
Кадастровый номер:			02:22:000000:3826	
Номер точки	Координаты, м		Описание закрепления на местности	Средняя квадратическая погрешность определения координат характерных точек границы части земельного участка, м
	X	Y		
1	2	3	4	5
30	738994.75	1287567.1	данные отсутствуют	данные отсутствуют
31	738620.71	1287519.46	данные отсутствуют	данные отсутствуют
32	738494.36	1287504.56	данные отсутствуют	данные отсутствуют
33	738994.68	1287553.69	данные отсутствуют	данные отсутствуют
34	738994.68	1287554.06	данные отсутствуют	данные отсутствуют
35	738994.68	1287555.56	данные отсутствуют	данные отсутствуют
36	738994.68	1287555.93	данные отсутствуют	данные отсутствуют
37	738995.05	1287555.93	данные отсутствуют	данные отсутствуют
38	738996.54	1287555.93	данные отсутствуют	данные отсутствуют
39	738996.92	1287555.93	данные отсутствуют	данные отсутствуют
40	738996.92	1287555.56	данные отсутствуют	данные отсутствуют
41	738996.92	1287554.06	данные отсутствуют	данные отсутствуют
42	738996.92	1287553.69	данные отсутствуют	данные отсутствуют
43	738996.54	1287553.69	данные отсутствуют	данные отсутствуют
44	738995.05	1287553.69	данные отсутствуют	данные отсутствуют
45	738805.04	1287527.09	данные отсутствуют	данные отсутствуют
46	738805.04	1287527.47	данные отсутствуют	данные отсутствуют
Государственный регистратор			ФГИС ЕГРН	
полное наименование должности			подпись	
			инициалы, фамилия	

М.П.

Раздел 4.2

Выписка из Единого государственного реестра недвижимости об объекте недвижимости
Сведения о частях земельного участка

Земельный участок				
(вид объекта недвижимости)				
Лист № _____ Раздела 4.2		Всего листов раздела 4.2 : _____		Всего разделов: _____
30.09.2021 № 99/2021/420699649				
Кадастровый номер:			02:22:000000:3826	
Номер точки	Координаты, м		Описание закрепления на местности	Средняя квадратическая погрешность определения координат характерных точек границы части земельного участка, м
	X	Y		
1	2	3	4	5
47	738805.04	1287528.95	данные отсутствуют	данные отсутствуют
48	738805.04	1287529.33	данные отсутствуют	данные отсутствуют
49	738805.41	1287529.33	данные отсутствуют	данные отсутствуют
50	738806.9	1287529.33	данные отсутствуют	данные отсутствуют
51	738807.28	1287529.33	данные отсутствуют	данные отсутствуют
52	738807.28	1287528.95	данные отсутствуют	данные отсутствуют
53	738807.28	1287527.47	данные отсутствуют	данные отсутствуют
54	738807.28	1287527.09	данные отсутствуют	данные отсутствуют
55	738806.9	1287527.09	данные отсутствуют	данные отсутствуют
56	738805.41	1287527.09	данные отсутствуют	данные отсутствуют
57	738620.97	1287504.09	данные отсутствуют	данные отсутствуют
58	738620.97	1287504.47	данные отсутствуют	данные отсутствуют
59	738620.97	1287505.96	данные отсутствуют	данные отсутствуют
60	738620.97	1287506.33	данные отсутствуют	данные отсутствуют
61	738621.34	1287506.33	данные отсутствуют	данные отсутствуют
62	738622.83	1287506.33	данные отсутствуют	данные отсутствуют
63	738623.21	1287506.33	данные отсутствуют	данные отсутствуют
Государственный регистратор			ФГИС ЕГРН	
полное наименование должности			подпись	
			инициалы, фамилия	

М.П.

Выписка из Единого государственного реестра недвижимости об объекте недвижимости
Сведения о частях земельного участка

Земельный участок				
(вид объекта недвижимости)				
Лист №		Раздела 4.2		Всего листов раздела 4.2 : ____
				Всего разделов: ____
				Всего листов выписки: ____
30.09.2021 № 99/2021/420699649				
Кадастровый номер:			02:22:000000:3826	
Номер точки	Координаты, м		Описание закрепления на местности	Средняя квадратическая погрешность определения координат характерных точек границы части земельного участка, м
	X	Y		
1	2	3	4	5
64	738623.21	1287505.96	данные отсутствуют	данные отсутствуют
65	738623.21	1287504.47	данные отсутствуют	данные отсутствуют
66	738623.21	1287504.09	данные отсутствуют	данные отсутствуют
67	738622.83	1287504.09	данные отсутствуют	данные отсутствуют
68	738621.34	1287504.09	данные отсутствуют	данные отсутствуют
69	739474.05	1287195.12	данные отсутствуют	данные отсутствуют
70	739471.95	1287200.76	данные отсутствуют	данные отсутствуют
71	739404.2	1287387.17	данные отсутствуют	данные отсутствуют
72	739334.64	1287575.39	данные отсутствуют	данные отсутствуют
73	739283.3	1287723.5	данные отсутствуют	данные отсутствуют
74	738952.57	1288631.56	данные отсутствуют	данные отсутствуют
75	738886.65	1288813.4	данные отсутствуют	данные отсутствуют
76	738867.74	1288867.04	данные отсутствуют	данные отсутствуют
77	738861.22	1288866.48	данные отсутствуют	данные отсутствуют
77	738861.22	1288866.48	данные отсутствуют	данные отсутствуют
77	738861.22	1288866.48	данные отсутствуют	данные отсутствуют
78	738834.7	1288858.49	данные отсутствуют	данные отсутствуют
Государственный регистратор				ФГИС ЕГРН
полное наименование должности			подпись	инициалы, фамилия

М.П.

Раздел 4.2

Выписка из Единого государственного реестра недвижимости об объекте недвижимости
Сведения о частях земельного участка

Земельный участок				
(вид объекта недвижимости)				
Лист №		Раздела 4.2		Всего листов раздела 4.2 : ____
				Всего разделов: ____
				Всего листов выписки: ____
30.09.2021 № 99/2021/420699649				
Кадастровый номер:			02:22:000000:3826	
Номер точки	Координаты, м		Описание закрепления на местности	Средняя квадратическая погрешность определения координат характерных точек границы части земельного участка, м
	X	Y		
1	2	3	4	5
79	738854.61	1288802.03	данные отсутствуют	данные отсутствуют
80	739251.23	1287712.22	данные отсутствуют	данные отсутствуют
81	739295.71	1287583.89	данные отсутствуют	данные отсутствуют
82	739235.56	1287576.27	данные отсутствуют	данные отсутствуют
83	739247.27	1287543.53	данные отсутствуют	данные отсутствуют
84	739307.37	1287551.1	данные отсутствуют	данные отсутствуют
85	739372.26	1287375.51	данные отсутствуют	данные отсутствуют
86	739439.66	1287190.05	данные отсутствуют	данные отсутствуют
87	738870.06	1288805.76	данные отсутствуют	данные отсутствуют
88	738870.06	1288806.14	данные отсутствуют	данные отсутствуют
89	738870.06	1288807.63	данные отсутствуют	данные отсутствуют
90	738870.06	1288808	данные отсутствуют	данные отсутствуют
91	738870.43	1288808	данные отсутствуют	данные отсутствуют
92	738871.92	1288808	данные отсутствуют	данные отсутствуют
93	738872.3	1288808	данные отсутствуют	данные отсутствуют
94	738872.3	1288807.63	данные отсутствуют	данные отсутствуют
95	738872.3	1288806.14	данные отсутствуют	данные отсутствуют
Государственный регистратор				ФГИС ЕГРН
полное наименование должности			подпись	инициалы, фамилия

М.П.

Земельный участок				
(вид объекта недвижимости)				
Лист № _____ Раздела 4.2		Всего листов раздела 4.2 : _____		Всего разделов: _____
30.09.2021 № 99/2021/420699649				
Кадастровый номер:				02:22:000000:3826
Номер точки	Координаты, м		Описание закрепления на местности	Средняя квадратическая погрешность определения координат характерных точек границы части земельного участка, м
	X	Y		
1	2	3	4	5
96	738872.3	1288805.76	данные отсутствуют	данные отсутствуют
97	738871.92	1288805.76	данные отсутствуют	данные отсутствуют
98	738870.43	1288805.76	данные отсутствуют	данные отсутствуют
99	738935.65	1288625.32	данные отсутствуют	данные отсутствуют
100	738935.65	1288625.7	данные отсутствуют	данные отсутствуют
101	738935.65	1288627.19	данные отсутствуют	данные отсутствуют
102	738935.65	1288627.56	данные отсутствуют	данные отсутствуют
103	738936.02	1288627.56	данные отсутствуют	данные отсутствуют
104	738937.51	1288627.56	данные отсутствуют	данные отсутствуют
105	738937.89	1288627.56	данные отсутствуют	данные отсутствуют
106	738937.89	1288627.19	данные отсутствуют	данные отсутствуют
107	738937.89	1288625.7	данные отсутствуют	данные отсутствуют
108	738937.89	1288625.32	данные отсутствуют	данные отсутствуют
109	738937.51	1288625.32	данные отсутствуют	данные отсутствуют
110	738936.02	1288625.32	данные отсутствуют	данные отсутствуют
111	739000.81	1288444.87	данные отсутствуют	данные отсутствуют
112	739000.81	1288445.25	данные отсутствуют	данные отсутствуют
Государственный регистратор				ФГИС ЕГРН
полное наименование должности			подпись	инициалы, фамилия

М.П.

Земельный участок				
(вид объекта недвижимости)				
Лист № _____ Раздела 4.2		Всего листов раздела 4.2 : _____		Всего разделов: _____
30.09.2021 № 99/2021/420699649				
Кадастровый номер:				02:22:000000:3826
Номер точки	Координаты, м		Описание закрепления на местности	Средняя квадратическая погрешность определения координат характерных точек границы части земельного участка, м
	X	Y		
1	2	3	4	5
113	739000.81	1288446.74	данные отсутствуют	данные отсутствуют
114	739000.81	1288447.11	данные отсутствуют	данные отсутствуют
115	739001.18	1288447.11	данные отсутствуют	данные отсутствуют
116	739002.67	1288447.11	данные отсутствуют	данные отсутствуют
117	739003.05	1288447.11	данные отсутствуют	данные отсутствуют
118	739003.05	1288446.74	данные отсутствуют	данные отсутствуют
119	739003.05	1288445.25	данные отсутствуют	данные отсутствуют
120	739003.05	1288444.87	данные отсутствуют	данные отсутствуют
121	739002.67	1288444.87	данные отсутствуют	данные отсутствуют
122	739001.18	1288444.87	данные отсутствуют	данные отсутствуют
123	739066.82	1288264.51	данные отсутствуют	данные отсутствуют
124	739066.82	1288264.89	данные отсутствуют	данные отсутствуют
125	739066.82	1288266.38	данные отсутствуют	данные отсутствуют
126	739066.82	1288266.75	данные отсутствуют	данные отсутствуют
127	739067.19	1288266.75	данные отсутствуют	данные отсутствуют
128	739068.68	1288266.75	данные отсутствуют	данные отсутствуют
129	739069.06	1288266.75	данные отсутствуют	данные отсутствуют
Государственный регистратор				ФГИС ЕГРН
полное наименование должности			подпись	инициалы, фамилия

М.П.

Выписка из Единого государственного реестра недвижимости об объекте недвижимости
Сведения о частях земельного участка

Земельный участок				
(вид объекта недвижимости)				
Лист №		Раздела 4.2		Всего листов раздела 4.2 : ____
				Всего разделов: ____
				Всего листов выписки: ____
30.09.2021 № 99/2021/420699649				
Кадастровый номер:			02:22:000000:3826	
Номер точки	Координаты, м		Описание закрепления на местности	Средняя квадратическая погрешность определения координат характерных точек границы части земельного участка, м
	X	Y		
1	2	3	4	5
130	739069.06	1288266.38	данные отсутствуют	данные отсутствуют
131	739069.06	1288264.89	данные отсутствуют	данные отсутствуют
132	739069.06	1288264.51	данные отсутствуют	данные отсутствуют
133	739068.68	1288264.51	данные отсутствуют	данные отсутствуют
134	739067.19	1288264.51	данные отсутствуют	данные отсутствуют
135	739132.19	1288084.03	данные отсутствуют	данные отсутствуют
136	739132.19	1288084.41	данные отсутствуют	данные отсутствуют
137	739132.19	1288085.9	данные отсутствуют	данные отсутствуют
138	739132.19	1288086.27	данные отсутствуют	данные отсутствуют
139	739132.56	1288086.27	данные отсутствуют	данные отсутствуют
140	739134.05	1288086.27	данные отсутствуют	данные отсутствуют
141	739134.43	1288086.27	данные отсутствуют	данные отсутствуют
142	739134.43	1288085.9	данные отсутствуют	данные отсутствуют
143	739134.43	1288084.41	данные отсутствуют	данные отсутствуют
144	739134.43	1288084.03	данные отсутствуют	данные отсутствуют
145	739134.05	1288084.03	данные отсутствуют	данные отсутствуют
146	739132.56	1288084.03	данные отсутствуют	данные отсутствуют
Государственный регистратор				ФГИС ЕГРН
полное наименование должности			подпись	инициалы, фамилия

М.П.

Выписка из Единого государственного реестра недвижимости об объекте недвижимости
Сведения о частях земельного участка

Земельный участок				
(вид объекта недвижимости)				
Лист №		Раздела 4.2		Всего листов раздела 4.2 : ____
				Всего разделов: ____
				Всего листов выписки: ____
30.09.2021 № 99/2021/420699649				
Кадастровый номер:			02:22:000000:3826	
Номер точки	Координаты, м		Описание закрепления на местности	Средняя квадратическая погрешность определения координат характерных точек границы части земельного участка, м
	X	Y		
1	2	3	4	5
147	739197.62	1287902.65	данные отсутствуют	данные отсутствуют
147	739197.62	1287902.65	данные отсутствуют	данные отсутствуют
148	739197.62	1287903.03	данные отсутствуют	данные отсутствуют
148	739197.62	1287903.03	данные отсутствуют	данные отсутствуют
149	739197.62	1287904.52	данные отсутствуют	данные отсутствуют
149	739197.62	1287904.52	данные отсутствуют	данные отсутствуют
150	739197.62	1287904.89	данные отсутствуют	данные отсутствуют
150	739197.62	1287904.89	данные отсутствуют	данные отсутствуют
151	739197.99	1287904.89	данные отсутствуют	данные отсутствуют
151	739197.99	1287904.89	данные отсутствуют	данные отсутствуют
152	739199.48	1287904.89	данные отсутствуют	данные отсутствуют
152	739199.48	1287904.89	данные отсутствуют	данные отсутствуют
153	739199.86	1287904.89	данные отсутствуют	данные отсутствуют
153	739199.86	1287904.89	данные отсутствуют	данные отсутствуют
154	739199.86	1287904.52	данные отсутствуют	данные отсутствуют
154	739199.86	1287904.52	данные отсутствуют	данные отсутствуют
155	739199.86	1287903.03	данные отсутствуют	данные отсутствуют
Государственный регистратор				ФГИС ЕГРН
полное наименование должности			подпись	инициалы, фамилия

М.П.

Земельный участок				
(вид объекта недвижимости)				
Лист №		Раздела 4.2		Всего листов раздела 4.2 : ____
				Всего разделов: ____
				Всего листов выписки: ____
30.09.2021 № 99/2021/420699649				
Кадастровый номер:				02:22:000000:3826
Номер точки	Координаты, м		Описание закрепления на местности	Средняя квадратическая погрешность определения координат характерных точек границы части земельного участка, м
	X	Y		
1	2	3	4	5
155	739199.86	1287903.03	данные отсутствуют	данные отсутствуют
156	739199.86	1287902.65	данные отсутствуют	данные отсутствуют
156	739199.86	1287902.65	данные отсутствуют	данные отсутствуют
157	739199.48	1287902.65	данные отсутствуют	данные отсутствуют
157	739199.48	1287902.65	данные отсутствуют	данные отсутствуют
158	739197.99	1287902.65	данные отсутствуют	данные отсутствуют
158	739197.99	1287902.65	данные отсутствуют	данные отсутствуют
159	739265.73	1287716.01	данные отсутствуют	данные отсутствуют
160	739265.73	1287716.39	данные отсутствуют	данные отсутствуют
161	739265.73	1287717.88	данные отсутствуют	данные отсутствуют
162	739265.73	1287718.25	данные отсутствуют	данные отсутствуют
163	739266.1	1287718.25	данные отсутствуют	данные отсутствуют
164	739267.59	1287718.25	данные отсутствуют	данные отсутствуют
165	739267.97	1287718.25	данные отсутствуют	данные отсутствуют
166	739267.97	1287717.88	данные отсутствуют	данные отсутствуют
167	739267.97	1287716.39	данные отсутствуют	данные отсутствуют
168	739267.97	1287716.01	данные отсутствуют	данные отсутствуют
Государственный регистратор				ФГИС ЕГРН
полное наименование должности			подпись	инициалы, фамилия

М.П.

Раздел 4.2

Выписка из Единого государственного реестра недвижимости об объекте недвижимости
Сведения о частях земельного участка

Земельный участок				
(вид объекта недвижимости)				
Лист №		Раздела 4.2		Всего листов раздела 4.2 : ____
				Всего разделов: ____
				Всего листов выписки: ____
30.09.2021 № 99/2021/420699649				
Кадастровый номер:				02:22:000000:3826
Номер точки	Координаты, м		Описание закрепления на местности	Средняя квадратическая погрешность определения координат характерных точек границы части земельного участка, м
	X	Y		
1	2	3	4	5
169	739267.59	1287716.01	данные отсутствуют	данные отсутствуют
170	739266.1	1287716.01	данные отсутствуют	данные отсутствуют
171	739308.17	1287590.05	данные отсутствуют	данные отсутствуют
172	739310.61	1287594.73	данные отсутствуют	данные отсутствуют
173	739315.33	1287592.27	данные отсутствуют	данные отсутствуют
173	739315.33	1287592.27	данные отсутствуют	данные отсутствуют
174	739312.9	1287587.59	данные отсутствуют	данные отсутствуют
175	739317.18	1287567.09	данные отсутствуют	данные отсутствуют
176	739316.9	1287572.78	данные отсутствуют	данные отсутствуют
177	739322.71	1287573.07	данные отсутствуют	данные отсутствуют
177	739322.71	1287573.07	данные отсутствуют	данные отсутствуют
178	739323	1287567.38	данные отсутствуют	данные отсутствуют
178	739323	1287567.38	данные отсутствуют	данные отсутствуют
179	739387.22	1287379.99	данные отсутствуют	данные отсутствуют
180	739387.22	1287380.37	данные отсутствуют	данные отсутствуют
181	739387.22	1287381.86	данные отсутствуют	данные отсутствуют
182	739387.22	1287382.23	данные отсутствуют	данные отсутствуют
Государственный регистратор				ФГИС ЕГРН
полное наименование должности			подпись	инициалы, фамилия

М.П.

Выписка из Единого государственного реестра недвижимости об объекте недвижимости
Сведения о частях земельного участка

Земельный участок				
(вид объекта недвижимости)				
Лист № _____ Раздела 4.2		Всего листов раздела 4.2 : _____		Всего разделов: _____
30.09.2021 № 99/2021/420699649				
Кадастровый номер:				02:22:000000:3826
Номер точки	Координаты, м		Описание закрепления на местности	Средняя квадратическая погрешность определения координат характерных точек границы части земельного участка, м
	X	Y		
1	2	3	4	5
183	739387.59	1287382.23	данные отсутствуют	данные отсутствуют
184	739389.08	1287382.23	данные отсутствуют	данные отсутствуют
185	739389.46	1287382.23	данные отсутствуют	данные отсутствуют
186	739389.46	1287381.86	данные отсутствуют	данные отсутствуют
187	739389.46	1287380.37	данные отсутствуют	данные отсутствуют
188	739389.46	1287379.99	данные отсутствуют	данные отсутствуют
189	739389.08	1287379.99	данные отсутствуют	данные отсутствуют
190	739387.59	1287379.99	данные отсутствуют	данные отсутствуют
191	739455.68	1287192.85	данные отсутствуют	данные отсутствуют
192	739455.68	1287193.22	данные отсутствуют	данные отсутствуют
193	739455.68	1287194.71	данные отсутствуют	данные отсутствуют
194	739455.68	1287195.09	данные отсутствуют	данные отсутствуют
195	739456.05	1287195.09	данные отсутствуют	данные отсутствуют
196	739457.54	1287195.09	данные отсутствуют	данные отсутствуют
197	739457.92	1287195.09	данные отсутствуют	данные отсутствуют
198	739457.92	1287194.71	данные отсутствуют	данные отсутствуют
199	739457.92	1287193.22	данные отсутствуют	данные отсутствуют
Государственный регистратор				ФГИС ЕГРН
полное наименование должности			подпись	инициалы, фамилия

М.П.

Выписка из Единого государственного реестра недвижимости об объекте недвижимости
Сведения о частях земельного участка

Земельный участок				
(вид объекта недвижимости)				
Лист № _____ Раздела 4.2		Всего листов раздела 4.2 : _____		Всего разделов: _____
30.09.2021 № 99/2021/420699649				
Кадастровый номер:				02:22:000000:3826
Номер точки	Координаты, м		Описание закрепления на местности	Средняя квадратическая погрешность определения координат характерных точек границы части земельного участка, м
	X	Y		
1	2	3	4	5
200	739457.92	1287192.85	данные отсутствуют	данные отсутствуют
201	739457.54	1287192.85	данные отсутствуют	данные отсутствуют
202	739456.05	1287192.85	данные отсутствуют	данные отсутствуют
203	737616.87	1290858.83	данные отсутствуют	данные отсутствуют
204	737757.23	1290934.27	данные отсутствуют	данные отсутствуют
205	737756.8	1290934.6	данные отсутствуют	данные отсутствуют
205	737756.8	1290934.6	данные отсутствуют	данные отсутствуют
205	737756.8	1290934.6	данные отсутствуют	данные отсутствуют
206	737758.18	1290936.36	данные отсутствуют	данные отсутствуют
206	737758.18	1290936.36	данные отсутствуют	данные отсутствуют
206	737758.18	1290936.36	данные отсутствуют	данные отсутствуют
207	737759.38	1290935.42	данные отсутствуют	данные отсутствуют
208	737981.11	1291054.59	данные отсутствуют	данные отсутствуют
209	737984.61	1291055.95	данные отсутствуют	данные отсутствуют
210	737940.38	1291084.75	данные отсутствуют	данные отсутствуют
211	737693.06	1290951.94	данные отсутствуют	данные отсутствуют
212	737753.59	1290976.88	данные отсутствуют	данные отсутствуют
Государственный регистратор				ФГИС ЕГРН
полное наименование должности			подпись	инициалы, фамилия

М.П.

Земельный участок				
(вид объекта недвижимости)				
Лист №		Раздела 4.2		Всего листов раздела 4.2 : ____
				Всего разделов: ____
				Всего листов выписки: ____
30.09.2021 № 99/2021/420699649				
Кадастровый номер:				02:22:000000:3826
Номер точки	Координаты, м		Описание закрепления на местности	Средняя квадратическая погрешность определения координат характерных точек границы части земельного участка, м
	X	Y		
1	2	3	4	5
212	737753.59	1290976.88	данные отсутствуют	данные отсутствуют
212	737753.59	1290976.88	данные отсутствуют	данные отсутствуют
212	737753.59	1290976.88	данные отсутствуют	данные отсутствуют
213	737752.51	1290978.84	данные отсутствуют	данные отсутствуют
213	737752.51	1290978.84	данные отсутствуют	данные отсутствуют
213	737752.51	1290978.84	данные отсутствуют	данные отсутствуют
213	737752.51	1290978.84	данные отсутствуют	данные отсутствуют
213	737752.51	1290978.84	данные отсутствуют	данные отсутствуют
214	737754.48	1290979.91	данные отсутствуют	данные отсутствуют
214	737754.48	1290979.91	данные отсутствуют	данные отсутствуют
214	737754.48	1290979.91	данные отсутствуют	данные отсутствуют
214	737754.48	1290979.91	данные отсутствуют	данные отсутствуют
215	737755.55	1290977.95	данные отсутствуют	данные отсутствуют
215	737755.55	1290977.95	данные отсутствуют	данные отсутствуют
215	737755.55	1290977.95	данные отсутствуют	данные отсутствуют
215	737755.55	1290977.95	данные отсутствуют	данные отсутствуют
216	737749.4	1290955.36	данные отсутствуют	данные отсутствуют
216	737749.4	1290955.36	данные отсутствуют	данные отсутствуют
Государственный регистратор				ФГИС ЕГРН
полное наименование должности			подпись	инициалы, фамилия

М.П.

Раздел 4.2

Выписка из Единого государственного реестра недвижимости об объекте недвижимости
Сведения о частях земельного участка

Земельный участок				
(вид объекта недвижимости)				
Лист №		Раздела 4.2		Всего листов раздела 4.2 : ____
				Всего разделов: ____
				Всего листов выписки: ____
30.09.2021 № 99/2021/420699649				
Кадастровый номер:				02:22:000000:3826
Номер точки	Координаты, м		Описание закрепления на местности	Средняя квадратическая погрешность определения координат характерных точек границы части земельного участка, м
	X	Y		
1	2	3	4	5
216	737749.4	1290955.36	данные отсутствуют	данные отсутствуют
217	737749.4	1290957.54	данные отсутствуют	данные отсутствуют
217	737749.4	1290957.54	данные отсутствуют	данные отсутствуют
217	737749.4	1290957.54	данные отсутствуют	данные отсутствуют
218	737751.57	1290957.53	данные отсутствуют	данные отсутствуют
218	737751.57	1290957.53	данные отсутствуют	данные отсутствуют
218	737751.57	1290957.53	данные отсутствуют	данные отсутствуют
219	737751.57	1290955.37	данные отсутствуют	данные отсутствуют
219	737751.57	1290955.37	данные отсутствуют	данные отсутствуют
219	737751.57	1290955.37	данные отсутствуют	данные отсутствуют
220	735762.12	1289867.31	данные отсутствуют	данные отсутствуют
221	735911.54	1289947.23	данные отсутствуют	данные отсутствуют
222	735910.04	1289947.23	данные отсутствуют	данные отсутствуют
222	735910.04	1289947.23	данные отсутствуют	данные отсутствуют
223	735910.04	1289949.47	данные отсутствуют	данные отсутствуют
223	735910.04	1289949.47	данные отсутствуют	данные отсутствуют
224	735912.28	1289949.47	данные отсутствуют	данные отсутствуют
Государственный регистратор				ФГИС ЕГРН
полное наименование должности			подпись	инициалы, фамилия

М.П.

Выписка из Единого государственного реестра недвижимости об объекте недвижимости
Сведения о частях земельного участка

Земельный участок				
(вид объекта недвижимости)				
Лист № __ Раздела 4.2		Всего листов раздела 4.2 : __		Всего разделов: __
30.09.2021 № 99/2021/420699649				
Кадастровый номер:			02:22:000000:3826	
Номер точки	Координаты, м		Описание закрепления на местности	Средняя квадратическая погрешность определения координат характерных точек границы части земельного участка, м
	X	Y		
1	2	3	4	5
224	735912.28	1289949.47	данные отсутствуют	данные отсутствуют
225	735912.28	1289947.63	данные отсутствуют	данные отсутствуют
226	736143.26	1290071.18	данные отсутствуют	данные отсутствуют
227	736141.96	1290071.18	данные отсутствуют	данные отсутствуют
227	736141.96	1290071.18	данные отсутствуют	данные отсутствуют
228	736141.96	1290073.42	данные отсутствуют	данные отсутствуют
228	736141.96	1290073.42	данные отсутствуют	данные отсутствуют
229	736144.2	1290073.42	данные отсутствуют	данные отсутствуют
229	736144.2	1290073.42	данные отсутствуют	данные отсутствуют
230	736144.2	1290071.68	данные отсутствуют	данные отсутствуют
231	736187.46	1290094.82	данные отсутствуют	данные отсутствуют
232	736393.81	1290203.41	данные отсутствуют	данные отсутствуют
233	736592.87	1290310.96	данные отсутствуют	данные отсутствуют
234	736618.55	1290324.66	данные отсутствуют	данные отсутствуют
235	736616.97	1290324.66	данные отсутствуют	данные отсутствуют
235	736616.97	1290324.66	данные отсутствуют	данные отсутствуют
236	736616.97	1290326.9	данные отсутствуют	данные отсутствуют
Государственный регистратор			ФГИС ЕГРН	
полное наименование должности			подпись	
			инициалы, фамилия	

М.П.

Выписка из Единого государственного реестра недвижимости об объекте недвижимости
Сведения о частях земельного участка

Земельный участок				
(вид объекта недвижимости)				
Лист № __ Раздела 4.2		Всего листов раздела 4.2 : __		Всего разделов: __
30.09.2021 № 99/2021/420699649				
Кадастровый номер:			02:22:000000:3826	
Номер точки	Координаты, м		Описание закрепления на местности	Средняя квадратическая погрешность определения координат характерных точек границы части земельного участка, м
	X	Y		
1	2	3	4	5
236	736616.97	1290326.9	данные отсутствуют	данные отсутствуют
237	736619.21	1290326.9	данные отсутствуют	данные отсутствуют
237	736619.21	1290326.9	данные отсутствуют	данные отсутствуют
238	736619.21	1290325.01	данные отсутствуют	данные отсутствуют
239	736943.75	1290498.15	данные отсутствуют	данные отсутствуют
240	736986.72	1290549.3	данные отсутствуют	данные отсутствуют
240	736986.72	1290549.3	данные отсутствуют	данные отсутствуют
241	737030.23	1290596.85	данные отсутствуют	данные отсутствуют
242	736966.73	1290562.54	данные отсутствуют	данные отсутствуют
243	736571.14	1290351.5	данные отсутствуют	данные отсутствуют
244	736372.28	1290244.06	данные отсутствуют	данные отсутствуют
245	736165.98	1290135.49	данные отсутствуют	данные отсутствуют
246	735718.33	1289896.05	данные отсутствуют	данные отсутствуют
247	737006.47	1290577.42	данные отсутствуют	данные отсутствуют
247	737006.47	1290577.42	данные отсутствуют	данные отсутствуют
248	737005.42	1290579.4	данные отсутствуют	данные отсутствуют
248	737005.42	1290579.4	данные отсутствуют	данные отсутствуют
Государственный регистратор			ФГИС ЕГРН	
полное наименование должности			подпись	
			инициалы, фамилия	

М.П.

Земельный участок				
(вид объекта недвижимости)				
Лист №		Раздела 4.2		Всего листов раздела 4.2 : ____
				Всего разделов: ____
				Всего листов выписки: ____
30.09.2021 № 99/2021/420699649				
Кадастровый номер:				02:22:000000:3826
Номер точки	Координаты, м		Описание закрепления на местности	Средняя квадратическая погрешность определения координат характерных точек границы части земельного участка, м
	X	Y		
1	2	3	4	5
249	737007.39	1290580.45	данные отсутствуют	данные отсутствуют
249	737007.39	1290580.45	данные отсутствуют	данные отсутствуют
250	737008.45	1290578.48	данные отсутствуют	данные отсутствуют
250	737008.45	1290578.48	данные отсутствуют	данные отсутствуют
251	736975.88	1290541.85	данные отсутствуют	данные отсутствуют
251	736975.88	1290541.85	данные отсутствуют	данные отсутствуют
252	736975.88	1290544.09	данные отсутствуют	данные отсутствуют
252	736975.88	1290544.09	данные отсутствуют	данные отсутствуют
253	736978.12	1290544.09	данные отсутствуют	данные отсутствуют
253	736978.12	1290544.09	данные отсутствуют	данные отсутствуют
254	736978.12	1290541.85	данные отсутствуют	данные отсутствуют
254	736978.12	1290541.85	данные отсутствуют	данные отсутствуют
255	736807.62	1290471.51	данные отсутствуют	данные отсутствуют
255	736807.62	1290471.51	данные отсутствуют	данные отсутствуют
256	736806.56	1290473.48	данные отсутствуют	данные отсутствуют
256	736806.56	1290473.48	данные отсутствуют	данные отсутствуют
257	736808.54	1290474.54	данные отсутствуют	данные отсутствуют

Государственный регистратор		ФГИС ЕГРН
полное наименование должности	подпись	инициалы, фамилия

М.П.

Земельный участок				
(вид объекта недвижимости)				
Лист №		Раздела 4.2		Всего листов раздела 4.2 : ____
				Всего разделов: ____
				Всего листов выписки: ____
30.09.2021 № 99/2021/420699649				
Кадастровый номер:				02:22:000000:3826
Номер точки	Координаты, м		Описание закрепления на местности	Средняя квадратическая погрешность определения координат характерных точек границы части земельного участка, м
	X	Y		
1	2	3	4	5
257	736808.54	1290474.54	данные отсутствуют	данные отсутствуют
258	736809.59	1290472.57	данные отсутствуют	данные отсутствуют
258	736809.59	1290472.57	данные отсутствуют	данные отсутствуют
259	736843.81	1290446.12	данные отсутствуют	данные отсутствуют
259	736843.81	1290446.12	данные отсутствуют	данные отсутствуют
260	736843.81	1290448.36	данные отсутствуют	данные отсутствуют
260	736843.81	1290448.36	данные отсутствуют	данные отсутствуют
261	736846.05	1290448.36	данные отсутствуют	данные отсутствуют
261	736846.05	1290448.36	данные отсутствуют	данные отсутствуют
262	736846.05	1290446.12	данные отсутствуют	данные отсутствуют
262	736846.05	1290446.12	данные отсутствуют	данные отсутствуют
263	736782.93	1290438.81	данные отсутствуют	данные отсутствуют
263	736782.93	1290438.81	данные отсутствуют	данные отсутствуют
264	736782.93	1290441.05	данные отсутствуют	данные отсутствуют
264	736782.93	1290441.05	данные отсутствуют	данные отсутствуют
265	736785.17	1290441.05	данные отсутствуют	данные отсутствуют
265	736785.17	1290441.05	данные отсутствуют	данные отсутствуют

Государственный регистратор		ФГИС ЕГРН
полное наименование должности	подпись	инициалы, фамилия

М.П.

Выписка из Единого государственного реестра недвижимости об объекте недвижимости
Сведения о частях земельного участка

Земельный участок				
(вид объекта недвижимости)				
Лист № _____ Раздела 4.2		Всего листов раздела 4.2 : _____		Всего разделов: _____
30.09.2021 № 99/2021/420699649				
Кадастровый номер:			02:22:000000:3826	
Номер точки	Координаты, м		Описание закрепления на местности	Средняя квадратическая погрешность определения координат характерных точек границы части земельного участка, м
	X	Y		
1	2	3	4	5
266	736785.17	1290438.81	данные отсутствуют	данные отсутствуют
266	736785.17	1290438.81	данные отсутствуют	данные отсутствуют
267	736609.25	1290365.47	данные отсутствуют	данные отсутствуют
267	736609.25	1290365.47	данные отсутствуют	данные отсутствуют
268	736608.19	1290367.44	данные отсутствуют	данные отсутствуют
268	736608.19	1290367.44	данные отсутствуют	данные отсутствуют
269	736610.17	1290368.49	данные отсутствуют	данные отсутствуют
269	736610.17	1290368.49	данные отсутствуют	данные отсутствуют
270	736611.22	1290366.52	данные отсутствуют	данные отсутствуют
270	736611.22	1290366.52	данные отсутствуют	данные отсутствуют
271	736580.59	1290330.35	данные отсутствуют	данные отсутствуют
271	736580.59	1290330.35	данные отсутствуют	данные отсутствуют
272	736580.59	1290332.59	данные отсутствуют	данные отсутствуют
272	736580.59	1290332.59	данные отсутствуют	данные отсутствуют
273	736582.83	1290332.59	данные отсутствуют	данные отсутствуют
273	736582.83	1290332.59	данные отсутствуют	данные отсутствуют
274	736582.83	1290330.35	данные отсутствуют	данные отсутствуют
Государственный регистратор			ФГИС ЕГРН	
полное наименование должности			подпись	
			инициалы, фамилия	

М.П.

Выписка из Единого государственного реестра недвижимости об объекте недвижимости
Сведения о частях земельного участка

Земельный участок				
(вид объекта недвижимости)				
Лист № _____ Раздела 4.2		Всего листов раздела 4.2 : _____		Всего разделов: _____
30.09.2021 № 99/2021/420699649				
Кадастровый номер:			02:22:000000:3826	
Номер точки	Координаты, м		Описание закрепления на местности	Средняя квадратическая погрешность определения координат характерных точек границы части земельного участка, м
	X	Y		
1	2	3	4	5
274	736582.83	1290330.35	данные отсутствуют	данные отсутствуют
275	736410.4	1290259.2	данные отсутствуют	данные отсутствуют
275	736410.4	1290259.2	данные отсутствуют	данные отсутствуют
276	736409.35	1290261.18	данные отсутствуют	данные отсутствуют
276	736409.35	1290261.18	данные отсутствуют	данные отсутствуют
277	736411.33	1290262.23	данные отсутствуют	данные отсутствуют
277	736411.33	1290262.23	данные отсутствуют	данные отсутствуют
278	736412.38	1290260.25	данные отсутствуют	данные отсутствуют
278	736412.38	1290260.25	данные отсутствуют	данные отсутствуют
279	736381.77	1290224.17	данные отсутствуют	данные отсутствуют
280	736381.77	1290226.41	данные отсутствуют	данные отсутствуют
280	736381.77	1290226.41	данные отсутствуют	данные отсутствуют
281	736384.01	1290226.41	данные отсутствуют	данные отсутствуют
282	736384.01	1290224.17	данные отсутствуют	данные отсутствуют
282	736384.01	1290224.17	данные отсутствуют	данные отсутствуют
283	736382.89	1290199.86	данные отсутствуют	данные отсутствуют
283	736382.89	1290199.86	данные отсутствуют	данные отсутствуют
Государственный регистратор			ФГИС ЕГРН	
полное наименование должности			подпись	
			инициалы, фамилия	

М.П.

Земельный участок				
(вид объекта недвижимости)				
Лист №		Раздела 4.2		Всего листов раздела 4.2 : ____
				Всего разделов: ____
				Всего листов выписки: ____
30.09.2021 № 99/2021/420699649				
Кадастровый номер:				02:22:000000:3826
Номер точки	Координаты, м		Описание закрепления на местности	Средняя квадратическая погрешность определения координат характерных точек границы части земельного участка, м
	X	Y		
1	2	3	4	5
284	736382.89	1290202.1	данные отсутствуют	данные отсутствуют
284	736382.89	1290202.1	данные отсутствуют	данные отсутствуют
285	736385.13	1290202.1	данные отсутствуют	данные отсутствуют
285	736385.13	1290202.1	данные отсутствуют	данные отсутствуют
286	736385.13	1290199.86	данные отсутствуют	данные отсутствуют
286	736385.13	1290199.86	данные отсутствуют	данные отсутствуют
287	736211.45	1290153.13	данные отсутствуют	данные отсутствуют
287	736211.45	1290153.13	данные отсутствуют	данные отсутствуют
288	736210.4	1290155.1	данные отсутствуют	данные отсутствуют
288	736210.4	1290155.1	данные отсутствуют	данные отсутствуют
289	736212.37	1290156.15	данные отсутствуют	данные отсутствуют
289	736212.37	1290156.15	данные отсутствуют	данные отсутствуют
290	736213.42	1290154.18	данные отсутствуют	данные отсутствуют
290	736213.42	1290154.18	данные отсутствуют	данные отсутствуют
291	736174.67	1290113.72	данные отсутствуют	данные отсутствуют
291	736174.67	1290113.72	данные отсутствуют	данные отсутствуют
292	736174.67	1290115.96	данные отсутствуют	данные отсутствуют
Государственный регистратор				ФГИС ЕГРН
полное наименование должности			подпись	инициалы, фамилия

М.П.

Земельный участок				
(вид объекта недвижимости)				
Лист №		Раздела 4.2		Всего листов раздела 4.2 : ____
				Всего разделов: ____
				Всего листов выписки: ____
30.09.2021 № 99/2021/420699649				
Кадастровый номер:				02:22:000000:3826
Номер точки	Координаты, м		Описание закрепления на местности	Средняя квадратическая погрешность определения координат характерных точек границы части земельного участка, м
	X	Y		
1	2	3	4	5
292	736174.67	1290115.96	данные отсутствуют	данные отсутствуют
293	736176.91	1290115.96	данные отсутствуют	данные отсутствуют
293	736176.91	1290115.96	данные отсутствуют	данные отсутствуют
294	736176.91	1290113.72	данные отсутствуют	данные отсутствуют
294	736176.91	1290113.72	данные отсутствуют	данные отсутствуют
295	736003.86	1290042.17	данные отсутствуют	данные отсутствуют
295	736003.86	1290042.17	данные отсутствуют	данные отсутствуют
296	736002.81	1290044.15	данные отсутствуют	данные отсутствуют
296	736002.81	1290044.15	данные отсутствуют	данные отсутствуют
297	736004.78	1290045.2	данные отсутствуют	данные отсутствуют
297	736004.78	1290045.2	данные отсутствуют	данные отсутствуют
298	736005.84	1290043.23	данные отсутствуют	данные отсутствуют
298	736005.84	1290043.23	данные отсутствуют	данные отсутствуют
299	735977.22	1290007.71	данные отсутствуют	данные отсутствуют
299	735977.22	1290007.71	данные отсутствуют	данные отсутствуют
300	735977.22	1290009.95	данные отсутствуют	данные отсутствуют
301	735979.46	1290009.95	данные отсутствуют	данные отсутствуют
Государственный регистратор				ФГИС ЕГРН
полное наименование должности			подпись	инициалы, фамилия

М.П.

Выписка из Единого государственного реестра недвижимости об объекте недвижимости
Сведения о частях земельного участка

Земельный участок				
(вид объекта недвижимости)				
Лист № _____ Раздела 4.2		Всего листов раздела 4.2 : _____		Всего разделов: _____
30.09.2021 № 99/2021/420699649				
Кадастровый номер:			02:22:000000:3826	
Номер точки	Координаты, м		Описание закрепления на местности	Средняя квадратическая погрешность определения координат характерных точек границы части земельного участка, м
	X	Y		
1	2	3	4	5
301	735979.46	1290009.95	данные отсутствуют	данные отсутствуют
302	735979.46	1290007.71	данные отсутствуют	данные отсутствуют
302	735979.46	1290007.71	данные отсутствуют	данные отсутствуют
303	735805.1	1289935.98	данные отсутствуют	данные отсутствуют
303	735805.1	1289935.98	данные отсутствуют	данные отсутствуют
304	735804.04	1289937.95	данные отсутствуют	данные отсутствуют
304	735804.04	1289937.95	данные отсутствуют	данные отсутствуют
305	735806.02	1289939.01	данные отсутствуют	данные отсутствуют
305	735806.02	1289939.01	данные отсутствуют	данные отсутствуют
306	735807.07	1289937.04	данные отсутствуют	данные отсутствуют
306	735807.07	1289937.04	данные отсутствуют	данные отсутствуют
307	735778.59	1289901.77	данные отсутствуют	данные отсутствуют
307	735778.59	1289901.77	данные отсутствуют	данные отсутствуют
308	735778.59	1289904.01	данные отсутствуют	данные отсутствуют
309	735780.83	1289904.01	данные отсутствуют	данные отсутствуют
309	735780.83	1289904.01	данные отсутствуют	данные отсутствуют
310	735780.83	1289901.77	данные отсутствуют	данные отсутствуют
Государственный регистратор			ФГИС ЕГРН	
полное наименование должности			подпись	
			инициалы, фамилия	

М.П.

Выписка из Единого государственного реестра недвижимости об объекте недвижимости
Сведения о частях земельного участка

Земельный участок				
(вид объекта недвижимости)				
Лист № _____ Раздела 4.2		Всего листов раздела 4.2 : _____		Всего разделов: _____
30.09.2021 № 99/2021/420699649				
Кадастровый номер:			02:22:000000:3826	
Номер точки	Координаты, м		Описание закрепления на местности	Средняя квадратическая погрешность определения координат характерных точек границы части земельного участка, м
	X	Y		
1	2	3	4	5
310	735780.83	1289901.77	данные отсутствуют	данные отсутствуют
311	734774.89	1289340.28	данные отсутствуют	данные отсутствуют
312	734933.15	1289425.6	данные отсутствуют	данные отсутствуют
313	734933.15	1289427.04	данные отсутствуют	данные отсутствуют
313	734933.15	1289427.04	данные отсутствуют	данные отсутствуют
314	734935.39	1289427.04	данные отсутствуют	данные отсутствуют
314	734935.39	1289427.04	данные отсутствуют	данные отсутствуют
315	734935.39	1289426.81	данные отсутствуют	данные отсутствуют
316	734968.18	1289444.49	данные отсутствуют	данные отсутствуют
317	735173.8	1289552.62	данные отсутствуют	данные отсутствуют
318	735172.32	1289552.62	данные отсутствуют	данные отсутствуют
318	735172.32	1289552.62	данные отсутствуют	данные отсутствуют
319	735172.32	1289554.86	данные отсутствуют	данные отсутствуют
319	735172.32	1289554.86	данные отсутствуют	данные отсутствуют
320	735174.56	1289554.86	данные отсутствуют	данные отсутствуют
320	735174.56	1289554.86	данные отсутствуют	данные отсутствуют
321	735174.56	1289553.02	данные отсутствуют	данные отсутствуют
Государственный регистратор			ФГИС ЕГРН	
полное наименование должности			подпись	
			инициалы, фамилия	

М.П.

Земельный участок				
(вид объекта недвижимости)				
Лист № __ Раздела 4.2		Всего листов раздела 4.2 : __		Всего разделов: __
30.09.2021 № 99/2021/420699649				
Кадастровый номер:			02:22:000000:3826	
Номер точки	Координаты, м		Описание закрепления на местности	Средняя квадратическая погрешность определения координат характерных точек границы части земельного участка, м
	X	Y		
1	2	3	4	5
322	735398.66	1289672.89	данные отсутствуют	данные отсутствуют
323	735397.05	1289672.89	данные отсутствуют	данные отсутствуют
323	735397.05	1289672.89	данные отсутствуют	данные отсутствуют
324	735397.05	1289675.13	данные отсутствуют	данные отсутствуют
324	735397.05	1289675.13	данные отсутствуют	данные отсутствуют
325	735399.29	1289675.13	данные отсутствуют	данные отсутствуют
325	735399.29	1289675.13	данные отсутствуют	данные отсутствуют
326	735399.29	1289673.23	данные отсутствуют	данные отсутствуют
327	735496.09	1289725.01	данные отсутствуют	данные отсутствуют
328	735514.59	1289787.07	данные отсутствуют	данные отсутствуют
329	735152.75	1289593.53	данные отсутствуют	данные отсутствуют
330	734946.65	1289485.15	данные отсутствуют	данные отсутствуют
331	734764.31	1289386.84	данные отсутствуют	данные отсутствуют
332	735376.81	1289707.04	данные отсутствуют	данные отсутствуют
332	735376.81	1289707.04	данные отсутствуют	данные отсутствуют
333	735375.75	1289709.01	данные отсутствуют	данные отсутствуют
333	735375.75	1289709.01	данные отсутствуют	данные отсутствуют
Государственный регистратор			ФГИС ЕГРН	
полное наименование должности			подпись	
			инициалы, фамилия	

М.П.

Земельный участок				
(вид объекта недвижимости)				
Лист № __ Раздела 4.2		Всего листов раздела 4.2 : __		Всего разделов: __
30.09.2021 № 99/2021/420699649				
Кадастровый номер:			02:22:000000:3826	
Номер точки	Координаты, м		Описание закрепления на местности	Средняя квадратическая погрешность определения координат характерных точек границы части земельного участка, м
	X	Y		
1	2	3	4	5
334	735377.72	1289710.07	данные отсутствуют	данные отсутствуют
334	735377.72	1289710.07	данные отсутствуют	данные отсутствуют
335	735378.78	1289708.1	данные отсутствуют	данные отсутствуют
335	735378.78	1289708.1	данные отсутствуют	данные отсутствуют
336	735381.68	1289689.28	данные отсутствуют	данные отсутствуют
336	735381.68	1289689.28	данные отсутствуют	данные отсутствуют
337	735381.68	1289691.52	данные отсутствуют	данные отсутствуют
337	735381.68	1289691.52	данные отсутствуют	данные отсутствуют
338	735383.92	1289691.52	данные отсутствуют	данные отсутствуют
338	735383.92	1289691.52	данные отсутствуют	данные отсутствуют
339	735383.92	1289689.28	данные отсутствуют	данные отсутствуют
339	735383.92	1289689.28	данные отсутствуют	данные отсутствуют
340	735178.74	1289600.94	данные отсутствуют	данные отсутствуют
340	735178.74	1289600.94	данные отсутствуют	данные отсутствуют
341	735177.68	1289602.91	данные отсутствуют	данные отсутствуют
341	735177.68	1289602.91	данные отсутствуют	данные отсутствуют
342	735179.65	1289603.97	данные отсутствуют	данные отсутствуют
Государственный регистратор			ФГИС ЕГРН	
полное наименование должности			подпись	
			инициалы, фамилия	

М.П.

Выписка из Единого государственного реестра недвижимости об объекте недвижимости
Сведения о частях земельного участка

Земельный участок				
(вид объекта недвижимости)				
Лист № _____ Раздела 4.2		Всего листов раздела 4.2 : _____		Всего разделов: _____
30.09.2021 № 99/2021/420699649				
Кадастровый номер:			02:22:000000:3826	
Номер точки	Координаты, м		Описание закрепления на местности	Средняя квадратическая погрешность определения координат характерных точек границы части земельного участка, м
	X	Y		
1	2	3	4	5
342	735179.65	1289603.97	данные отсутствуют	данные отсутствуют
343	735180.71	1289602	данные отсутствуют	данные отсутствуют
343	735180.71	1289602	данные отсутствуют	данные отсутствуют
344	735163.26	1289573.29	данные отсутствуют	данные отсутствуют
345	735163.26	1289575.53	данные отсутствуют	данные отсутствуют
345	735163.26	1289575.53	данные отсутствуют	данные отсутствуют
346	735165.5	1289575.53	данные отсутствуют	данные отсутствуют
347	735165.5	1289573.29	данные отсутствуют	данные отсутствуют
347	735165.5	1289573.29	данные отсутствуют	данные отсутствуют
348	734966.89	1289487.48	данные отсутствуют	данные отсутствуют
348	734966.89	1289487.48	данные отсутствуют	данные отсутствуют
349	734965.84	1289489.45	данные отсутствуют	данные отсутствуют
349	734965.84	1289489.45	данные отсутствуют	данные отсутствуют
350	734967.81	1289490.51	данные отсутствуют	данные отсутствуют
350	734967.81	1289490.51	данные отсутствуют	данные отсутствуют
351	734968.86	1289488.53	данные отсутствуют	данные отсутствуют
351	734968.86	1289488.53	данные отсутствуют	данные отсутствуют
Государственный регистратор			ФГИС ЕГРН	
полное наименование должности			подпись	
			инициалы, фамилия	

М.П.

Выписка из Единого государственного реестра недвижимости об объекте недвижимости
Сведения о частях земельного участка

Земельный участок				
(вид объекта недвижимости)				
Лист № _____ Раздела 4.2		Всего листов раздела 4.2 : _____		Всего разделов: _____
30.09.2021 № 99/2021/420699649				
Кадастровый номер:			02:22:000000:3826	
Номер точки	Координаты, м		Описание закрепления на местности	Средняя квадратическая погрешность определения координат характерных точек границы части земельного участка, м
	X	Y		
1	2	3	4	5
352	734956.67	1289462.67	данные отсутствуют	данные отсутствуют
353	734956.67	1289464.91	данные отсутствуют	данные отсутствуют
353	734956.67	1289464.91	данные отсутствуют	данные отсутствуют
354	734958.91	1289464.91	данные отсутствуют	данные отсутствуют
355	734958.91	1289462.67	данные отсутствуют	данные отсутствуют
356	737769.95	1290915.76	данные отсутствуют	данные отсутствуют
357	738006.96	1291041.4	данные отсутствуют	данные отсутствуют
358	737962.89	1291070.09	данные отсутствуют	данные отсутствуют
359	737750.55	1290957.53	данные отсутствуют	данные отсутствуют
360	737749.4	1290956.93	данные отсутствуют	данные отсутствуют
361	737748.37	1290956.38	данные отсутствуют	данные отсутствуют
362	737656.59	1290907.38	данные отсутствуют	данные отсутствуют
363	737580.8	1290814.76	данные отсутствуют	данные отсутствуют
364	737759.94	1290934.98	данные отсутствуют	данные отсутствуют
364	737759.94	1290934.98	данные отсутствуют	данные отсутствуют
365	737758.56	1290933.22	данные отсутствуют	данные отсутствуют
365	737758.56	1290933.22	данные отсутствуют	данные отсутствуют
Государственный регистратор			ФГИС ЕГРН	
полное наименование должности			подпись	
			инициалы, фамилия	

М.П.

Земельный участок				
(вид объекта недвижимости)				
Лист № _____ Раздела 4.2		Всего листов раздела 4.2 : _____		Всего разделов: _____
30.09.2021 № 99/2021/420699649				
Кадастровый номер:				02:22:000000:3826
Номер точки	Координаты, м		Описание закрепления на местности	Средняя квадратическая погрешность определения координат характерных точек границы части земельного участка, м
	X	Y		
1	2	3	4	5
366	735783.09	1289853.55	данные отсутствуют	данные отсутствуют
367	735922.76	1289927.95	данные отсутствуют	данные отсутствуют
368	736153.6	1290052.41	данные отсутствуют	данные отсутствуют
369	736394.98	1290178.74	данные отсутствуют	данные отсутствуют
370	736628.58	1290305.85	данные отсутствуют	данные отсутствуют
371	736906.41	1290453.69	данные отсутствуют	данные отсутствуют
372	736985.53	1290547.89	данные отсутствуют	данные отсутствуют
373	736978.12	1290543.94	данные отсутствуют	данные отсутствуют
374	736975.88	1290542.75	данные отсутствуют	данные отсутствуют
375	736784.75	1290441.05	данные отсутствуют	данные отсутствуют
376	736782.93	1290440.08	данные отсутствуют	данные отсутствуют
377	736606.88	1290346.4	данные отсутствуют	данные отсутствуют
378	736581.5	1290332.59	данные отсутствуют	данные отсутствуют
379	736580.59	1290332.1	данные отсутствуют	данные отсутствуют
380	736384.01	1290225.14	данные отсутствуют	данные отсутствуют
381	736382.23	1290224.17	данные отсутствуют	данные отсутствуют
382	736373.48	1290219.41	данные отсутствуют	данные отсутствуют
Государственный регистратор				ФГИС ЕГРН
полное наименование должности			подпись	инициалы, фамилия

М.П.

Земельный участок				
(вид объекта недвижимости)				
Лист № _____ Раздела 4.2		Всего листов раздела 4.2 : _____		Всего разделов: _____
30.09.2021 № 99/2021/420699649				
Кадастровый номер:				02:22:000000:3826
Номер точки	Координаты, м		Описание закрепления на местности	Средняя квадратическая погрешность определения координат характерных точек границы части земельного участка, м
	X	Y		
1	2	3	4	5
383	736175.82	1290115.96	данные отсутствуют	данные отсутствуют
384	736174.67	1290115.36	данные отсутствуют	данные отсутствуют
385	736132.14	1290093.1	данные отсутствуют	данные отсутствуют
386	735977.93	1290009.95	данные отсутствуют	данные отсутствуют
387	735977.22	1290009.57	данные отсутствуют	данные отсутствуют
388	735901.09	1289968.52	данные отсутствуют	данные отсутствуют
389	735779.99	1289904.01	данные отсутствуют	данные отсутствуют
390	735778.59	1289903.27	данные отсутствуют	данные отсутствуют
391	735739.26	1289882.32	данные отсутствуют	данные отсутствуют
392	736619.21	1290324.66	данные отсутствуют	данные отсутствуют
393	736144.2	1290071.18	данные отсутствуют	данные отсутствуют
394	735912.28	1289947.23	данные отсутствуют	данные отсутствуют
395	734780.25	1289316.68	данные отсутствуют	данные отсутствуют
396	734945.18	1289402.34	данные отсутствуют	данные отсутствуют
397	735497.81	1289700.31	данные отсутствуют	данные отсутствуют
398	735492.41	1289712.65	данные отсутствуют	данные отсутствуют
399	735505.55	1289756.74	данные отсутствуют	данные отсутствуют
Государственный регистратор				ФГИС ЕГРН
полное наименование должности			подпись	инициалы, фамилия

М.П.

Выписка из Единого государственного реестра недвижимости об объекте недвижимости
Сведения о частях земельного участка

Земельный участок				
(вид объекта недвижимости)				
Лист № __ Раздела 4.2		Всего листов раздела 4.2 : __		Всего разделов: __
30.09.2021 № 99/2021/420699649				
Кадастровый номер:			02:22:000000:3826	
Номер точки	Координаты, м		Описание закрепления на местности	Средняя квадратическая погрешность определения координат характерных точек границы части земельного участка, м
	X	Y		
1	2	3	4	5
400	735383.92	1289691.16	данные отсутствуют	данные отсутствуют
401	735381.68	1289689.95	данные отсутствуют	данные отсутствуют
402	735165.5	1289573.39	данные отсутствуют	данные отсутствуют
403	735165.31	1289573.29	данные отсутствуют	данные отсутствуют
404	734923.82	1289443.08	данные отсутствуют	данные отсутствуют
405	734769.72	1289363.04	данные отсутствуют	данные отсутствуют
406	735399.29	1289672.89	данные отсутствуют	данные отсутствуют
407	735174.56	1289552.62	данные отсутствуют	данные отсутствуют
408	734933.15	1289424.8	данные отсутствуют	данные отсутствуют
409	734935.39	1289424.8	данные отсутствуют	данные отсутствуют
410	737656.43	1290907.18	данные отсутствуют	данные отсутствуют
411	737749.4	1290956.72	данные отсутствуют	данные отсутствуют
412	737750.93	1290957.53	данные отсутствуют	данные отсутствуют
413	737962.57	1291070.3	данные отсутствуют	данные отсутствуют
414	737930.03	1291091.49	данные отсутствуют	данные отсутствуют
415	737709.62	1290974.05	данные отсутствуют	данные отсутствуют
416	737709.45	1290972.4	данные отсутствуют	данные отсутствуют
Государственный регистратор			ФГИС ЕГРН	
полное наименование должности			подпись	
			инициалы, фамилия	

М.П.

Выписка из Единого государственного реестра недвижимости об объекте недвижимости
Сведения о частях земельного участка

Земельный участок				
(вид объекта недвижимости)				
Лист № __ Раздела 4.2		Всего листов раздела 4.2 : __		Всего разделов: __
30.09.2021 № 99/2021/420699649				
Кадастровый номер:			02:22:000000:3826	
Номер точки	Координаты, м		Описание закрепления на местности	Средняя квадратическая погрешность определения координат характерных точек границы части земельного участка, м
	X	Y		
1	2	3	4	5
416	737709.45	1290972.4	данные отсутствуют	данные отсутствуют
417	737709.06	1290971.96	данные отсутствуют	данные отсутствуют
417	737709.06	1290971.96	данные отсутствуют	данные отсутствуют
418	737709.3	1290971.78	данные отсутствуют	данные отсутствуют
418	737709.3	1290971.78	данные отсутствуют	данные отсутствуют
419	735738.78	1289882.63	данные отсутствуют	данные отсутствуют
420	735814.15	1289923.24	данные отсутствуют	данные отсутствуют
421	736174.67	1290115.33	данные отсутствуют	данные отсутствуют
422	736175.85	1290115.96	данные отсутствуют	данные отсутствуют
423	736381.77	1290225.68	данные отсутствуют	данные отсутствуют
424	736383.14	1290226.41	данные отсутствуют	данные отсутствуют
425	736580.59	1290331.62	данные отсутствуют	данные отсутствуют
426	736582.42	1290332.59	данные отсутствуют	данные отсутствуют
427	736618.34	1290351.73	данные отсутствуют	данные отсутствуют
428	736782.93	1290440.54	данные отсутствуют	данные отсутствуют
429	736783.87	1290441.05	данные отсутствуют	данные отсутствуют
430	736817.08	1290458.97	данные отсутствуют	данные отсутствуют
Государственный регистратор			ФГИС ЕГРН	
полное наименование должности			подпись	
			инициалы, фамилия	

М.П.

Земельный участок				
(вид объекта недвижимости)				
Лист №		Раздела 4.2		Всего листов раздела 4.2 : ____
				Всего разделов: ____
				Всего листов выписки: ____
30.09.2021 № 99/2021/420699649				
Кадастровый номер:				02:22:000000:3826
Номер точки	Координаты, м		Описание закрепления на местности	Средняя квадратическая погрешность определения координат характерных точек границы части земельного участка, м
	X	Y		
1	2	3	4	5
431	736975.88	1290542.19	данные отсутствуют	данные отсутствуют
432	736978.12	1290543.37	данные отсутствуют	данные отсутствуют
433	736984.58	1290546.75	данные отсутствуют	данные отсутствуют
434	737053.78	1290622.59	данные отсутствуют	данные отсутствуют
435	736998.45	1290592.41	данные отсутствуют	данные отсутствуют
436	736801.21	1290489.04	данные отсутствуют	данные отсутствуют
437	736602.33	1290381.73	данные отсутствуют	данные отсутствуют
438	735798.09	1289953.21	данные отсутствуют	данные отсутствуют
439	735706.47	1289903.83	данные отсутствуют	данные отсутствуют
440	734769.52	1289363.92	данные отсутствуют	данные отсутствуют
441	734956.67	1289464	данные отсутствуют	данные отсутствуют
442	734958.37	1289464.91	данные отсутствуют	данные отсутствуют
443	735163.26	1289574.48	данные отсутствуют	данные отсутствуют
444	735165.23	1289575.53	данные отсутствуют	данные отсутствуют
445	735187.11	1289587.23	данные отсутствуют	данные отсутствуют
446	735381.68	1289690.24	данные отсутствуют	данные отсутствуют
447	735383.92	1289691.42	данные отсутствуют	данные отсутствуют
Государственный регистратор				ФГИС ЕГРН
полное наименование должности			подпись	инициалы, фамилия

М.П.

Земельный участок				
(вид объекта недвижимости)				
Лист №		Раздела 4.2		Всего листов раздела 4.2 : ____
				Всего разделов: ____
				Всего листов выписки: ____
30.09.2021 № 99/2021/420699649				
Кадастровый номер:				02:22:000000:3826
Номер точки	Координаты, м		Описание закрепления на местности	Средняя квадратическая погрешность определения координат характерных точек границы части земельного участка, м
	X	Y		
1	2	3	4	5
448	735386.5	1289692.79	данные отсутствуют	данные отсутствуют
449	735505.62	1289756.98	данные отсутствуют	данные отсутствуют
450	735518.69	1289800.83	данные отсутствуют	данные отсутствуют
451	735517.42	1289801.96	данные отсутствуют	данные отсутствуют
452	735370.55	1289722.81	данные отсутствуют	данные отсутствуют
453	735171.16	1289617.25	данные отсутствуют	данные отсутствуют
454	734761.7	1289398.3	данные отсутствуют	данные отсутствуют
455	739484.77	1287196.7	данные отсутствуют	данные отсутствуют
456	739531.22	1287203.55	данные отсутствуют	данные отсутствуют
457	739031.25	1288581.66	данные отсутствуют	данные отсутствуют
458	738964.25	1288761.07	данные отсутствуют	данные отсутствуют
459	738924.86	1288871.92	данные отсутствуют	данные отсутствуют
460	738877.49	1288867.87	данные отсутствуют	данные отсутствуют
461	738921	1288745.42	данные отсутствуют	данные отсутствуют
462	738988.02	1288565.94	данные отсутствуют	данные отсутствуют
463	738942.74	1288752.26	данные отсутствуют	данные отсутствуют
463	738942.74	1288752.26	данные отсутствуют	данные отсутствуют
Государственный регистратор				ФГИС ЕГРН
полное наименование должности			подпись	инициалы, фамилия

М.П.

Выписка из Единого государственного реестра недвижимости об объекте недвижимости
Сведения о частях земельного участка

Земельный участок						
(вид объекта недвижимости)						
Лист №		Раздела 4.2		Всего листов раздела 4.2 : ____	Всего разделов: ____	Всего листов выписки: ____
30.09.2021 № 99/2021/420699649						
Кадастровый номер:				02:22:000000:3826		
Номер точки	Координаты, м		Описание закрепления на местности	Средняя квадратическая погрешность определения координат характерных точек границы части земельного участка, м		
	X	Y				
1	2	3	4	5		
464	738942.74	1288754.5	данные отсутствуют	данные отсутствуют		
464	738942.74	1288754.5	данные отсутствуют	данные отсутствуют		
465	738944.98	1288754.5	данные отсутствуют	данные отсутствуют		
466	738944.98	1288752.26	данные отсутствуют	данные отсутствуют		
467	739007.96	1288572.83	данные отсутствуют	данные отсутствуют		
467	739007.96	1288572.83	данные отсутствуют	данные отсутствуют		
468	739007.96	1288575.07	данные отсутствуют	данные отсутствуют		
468	739007.96	1288575.07	данные отсутствуют	данные отсутствуют		
469	739010.2	1288575.07	данные отсутствуют	данные отсутствуют		
470	739010.2	1288572.83	данные отсутствуют	данные отсутствуют		
471	739070.8	1288399.78	данные отсутствуют	данные отсутствуют		
471	739070.8	1288399.78	данные отсутствуют	данные отсутствуют		
472	739070.8	1288402.02	данные отсутствуют	данные отсутствуют		
472	739070.8	1288402.02	данные отсутствуют	данные отсутствуют		
473	739073.04	1288402.02	данные отсутствуют	данные отсутствуют		
474	739073.04	1288399.78	данные отсутствуют	данные отсутствуют		
475	739133.49	1288226.95	данные отсутствуют	данные отсутствуют		
Государственный регистратор					ФГИС ЕГРН	
полное наименование должности			подпись		инициалы, фамилия	

М.П.

Выписка из Единого государственного реестра недвижимости об объекте недвижимости
Сведения о частях земельного участка

Земельный участок						
(вид объекта недвижимости)						
Лист №		Раздела 4.2		Всего листов раздела 4.2 : ____	Всего разделов: ____	Всего листов выписки: ____
30.09.2021 № 99/2021/420699649						
Кадастровый номер:				02:22:000000:3826		
Номер точки	Координаты, м		Описание закрепления на местности	Средняя квадратическая погрешность определения координат характерных точек границы части земельного участка, м		
	X	Y				
1	2	3	4	5		
475	739133.49	1288226.95	данные отсутствуют	данные отсутствуют		
476	739133.49	1288229.19	данные отсутствуют	данные отсутствуют		
476	739133.49	1288229.19	данные отсутствуют	данные отсутствуют		
477	739135.73	1288229.19	данные отсутствуют	данные отсутствуют		
478	739135.73	1288226.95	данные отсутствуют	данные отсутствуют		
479	739196.09	1288054.45	данные отсутствуют	данные отсутствуют		
479	739196.09	1288054.45	данные отсутствуют	данные отсутствуют		
480	739196.09	1288056.69	данные отсутствуют	данные отсутствуют		
480	739196.09	1288056.69	данные отсутствуют	данные отсутствуют		
481	739198.33	1288056.69	данные отсутствуют	данные отсутствуют		
482	739198.33	1288054.45	данные отсутствуют	данные отсутствуют		
483	739259	1287881.02	данные отсутствуют	данные отсутствуют		
483	739259	1287881.02	данные отсутствуют	данные отсутствуют		
484	739259	1287883.26	данные отсутствуют	данные отсутствуют		
484	739259	1287883.26	данные отсутствуют	данные отсутствуют		
485	739261.24	1287883.26	данные отсутствуют	данные отсутствуют		
486	739261.24	1287881.02	данные отсутствуют	данные отсутствуют		
Государственный регистратор					ФГИС ЕГРН	
полное наименование должности			подпись		инициалы, фамилия	

М.П.

Земельный участок				
(вид объекта недвижимости)				
Лист №		Раздела 4.2		Всего листов раздела 4.2 : ____
				Всего разделов: ____
				Всего листов выписки: ____
30.09.2021 № 99/2021/420699649				
Кадастровый номер:			02:22:000000:3826	
Номер точки	Координаты, м		Описание закрепления на местности	Средняя квадратическая погрешность определения координат характерных точек границы части земельного участка, м
	X	Y		
1	2	3	4	5
487	739321.83	1287708.54	данные отсутствуют	данные отсутствуют
487	739321.83	1287708.54	данные отсутствуют	данные отсутствуют
487	739321.83	1287708.54	данные отсутствуют	данные отсутствуют
488	739321.83	1287710.78	данные отсутствуют	данные отсутствуют
488	739321.83	1287710.78	данные отсутствуют	данные отсутствуют
489	739324.07	1287710.78	данные отсутствуют	данные отсутствуют
489	739324.07	1287710.78	данные отсутствуют	данные отсутствуют
490	739324.07	1287708.54	данные отсутствуют	данные отсутствуют
490	739324.07	1287708.54	данные отсутствуют	данные отсутствуют
491	739384.64	1287528.28	данные отсутствуют	данные отсутствуют
491	739384.64	1287528.28	данные отсутствуют	данные отсутствуют
491	739384.64	1287528.28	данные отсутствуют	данные отсутствуют
492	739384.94	1287534.82	данные отсутствуют	данные отсутствуют
492	739384.94	1287534.82	данные отсутствуют	данные отсутствуют
492	739384.94	1287534.82	данные отсутствуют	данные отсутствуют
492	739384.94	1287534.82	данные отсутствуют	данные отсутствуют
493	739390.86	1287534.55	данные отсутствуют	данные отсутствуют
493	739390.86	1287534.55	данные отсутствуют	данные отсутствуют
Государственный регистратор				ФГИС ЕГРН
полное наименование должности			подпись	инициалы, фамилия

М.П.

Земельный участок				
(вид объекта недвижимости)				
Лист №		Раздела 4.2		Всего листов раздела 4.2 : ____
				Всего разделов: ____
				Всего листов выписки: ____
30.09.2021 № 99/2021/420699649				
Кадастровый номер:			02:22:000000:3826	
Номер точки	Координаты, м		Описание закрепления на местности	Средняя квадратическая погрешность определения координат характерных точек границы части земельного участка, м
	X	Y		
1	2	3	4	5
494	739390.57	1287528.01	данные отсутствуют	данные отсутствуют
494	739390.57	1287528.01	данные отсутствуют	данные отсутствуют
495	739462.82	1287319.78	данные отсутствуют	данные отсутствуют
495	739462.82	1287319.78	данные отсутствуют	данные отсутствуют
496	739462.82	1287322.02	данные отсутствуют	данные отсутствуют
496	739462.82	1287322.02	данные отсутствуют	данные отсутствуют
497	739465.06	1287322.02	данные отсутствуют	данные отсутствуют
497	739465.06	1287322.02	данные отсутствуют	данные отсутствуют
498	739465.06	1287319.78	данные отсутствуют	данные отсутствуют
498	739465.06	1287319.78	данные отсутствуют	данные отсутствуют
499	738578.89	1290605.01	данные отсутствуют	данные отсутствуют
500	737715.86	1291033.17	данные отсутствуют	данные отсутствуют
501	737710.26	1290980.13	данные отсутствуют	данные отсутствуют
502	738548.04	1290564.49	данные отсутствуют	данные отсутствуют
503	737506.27	1291117.08	данные отсутствуют	данные отсутствуют
503	737506.27	1291117.08	данные отсутствуют	данные отсутствуют
504	737345.68	1291232.01	данные отсутствуют	данные отсутствуют
Государственный регистратор				ФГИС ЕГРН
полное наименование должности			подпись	инициалы, фамилия

М.П.

Выписка из Единого государственного реестра недвижимости об объекте недвижимости
Сведения о частях земельного участка

Земельный участок						
(вид объекта недвижимости)						
Лист №		Раздела 4.2		Всего листов раздела 4.2 : ____	Всего разделов: ____	Всего листов выписки: ____
30.09.2021 № 99/2021/420699649						
Кадастровый номер: 02:22:000000:3826						
Номер точки	Координаты, м		Описание закрепления на местности	Средняя квадратическая погрешность определения координат характерных точек границы части земельного участка, м		
	X	Y				
1	2	3	4	5		
505	737143.32	1291348.25	данные отсутствуют	данные отсутствуют		
506	737104.87	1291370.46	данные отсутствуют	данные отсутствуют		
507	737070.93	1291332.33	данные отсутствуют	данные отсутствуют		
508	737118.37	1291304.93	данные отсутствуют	данные отсутствуют		
509	737485.29	1291094.16	данные отсутствуют	данные отсутствуют		
510	737129.85	1291325.49	данные отсутствуют	данные отсутствуют		
510	737129.85	1291325.49	данные отсутствуют	данные отсутствуют		
511	737129.76	1291327.49	данные отсутствуют	данные отсутствуют		
511	737129.76	1291327.49	данные отсутствуют	данные отсутствуют		
512	737131.75	1291327.59	данные отсутствуют	данные отсутствуют		
512	737131.75	1291327.59	данные отсутствуют	данные отсутствуют		
513	737131.85	1291325.59	данные отсутствуют	данные отсутствуют		
513	737131.85	1291325.59	данные отсутствуют	данные отсутствуют		
514	734515.91	1290479.81	данные отсутствуют	данные отсутствуют		
515	734518.96	1290481.04	данные отсутствуют	данные отсутствуют		
516	734778.47	1290603.11	данные отсутствуют	данные отсутствуют		
517	734510.53	1290503.59	данные отсутствуют	данные отсутствуют		
Государственный регистратор					ФГИС ЕГРН	
полное наименование должности			подпись		инициалы, фамилия	

М.П.

Выписка из Единого государственного реестра недвижимости об объекте недвижимости
Сведения о частях земельного участка

Земельный участок						
(вид объекта недвижимости)						
Лист №		Раздела 4.2		Всего листов раздела 4.2 : ____	Всего разделов: ____	Всего листов выписки: ____
30.09.2021 № 99/2021/420699649						
Кадастровый номер: 02:22:000000:3826						
Номер точки	Координаты, м		Описание закрепления на местности	Средняя квадратическая погрешность определения координат характерных точек границы части земельного участка, м		
	X	Y				
1	2	3	4	5		
517	734510.53	1290503.59	данные отсутствуют	данные отсутствуют		
518	734510.56	1290503.36	данные отсутствуют	данные отсутствуют		
518	734510.56	1290503.36	данные отсутствуют	данные отсутствуют		
519	739497.88	1287198.64	данные отсутствуют	данные отсутствуют		
520	739108.69	1288274.58	данные отсутствуют	данные отсутствуют		
521	738894.01	1288869.28	данные отсутствуют	данные отсутствуют		
522	738863.09	1288866.64	данные отсутствуют	данные отсутствуют		
523	739080.49	1288264.36	данные отсутствуют	данные отсутствуют		
524	739467.59	1287194.17	данные отсутствуют	данные отсутствуют		
525	733865.85	1286439.01	данные отсутствуют	данные отсутствуют		
525	733865.85	1286439.01	данные отсутствуют	данные отсутствуют		
526	733893.3	1286479.15	данные отсутствуют	данные отсутствуют		
526	733893.3	1286479.15	данные отсутствуют	данные отсутствуют		
527	733888.36	1286483.19	данные отсутствуют	данные отсутствуют		
528	733886.81	1286474.14	данные отсутствуют	данные отсутствуют		
529	733863.56	1286440.19	данные отсутствуют	данные отсутствуют		
530	739501.99	1287199.24	данные отсутствуют	данные отсутствуют		
Государственный регистратор					ФГИС ЕГРН	
полное наименование должности			подпись		инициалы, фамилия	

М.П.

Земельный участок				
(вид объекта недвижимости)				
Лист № __ Раздела 4.2		Всего листов раздела 4.2 : __		Всего разделов: __
30.09.2021 № 99/2021/420699649				
Кадастровый номер:			02:22:000000:3826	
Номер точки	Координаты, м		Описание закрепления на местности	Средняя квадратическая погрешность определения координат характерных точек границы части земельного участка, м
	X	Y		
1	2	3	4	5
531	739552.42	1287206.68	данные отсутствуют	данные отсутствуют
532	739468.59	1287448.94	данные отсутствуют	данные отсутствуют
533	739318.18	1287829.44	данные отсутствуют	данные отсутствуют
534	739234.21	1287899.06	данные отсутствуют	данные отсутствуют
535	739089.39	1288052.7	данные отсутствуют	данные отсутствуют
536	739045.08	1288109.05	данные отсутствуют	данные отсутствуют
537	739092.42	1287976.64	данные отсутствуют	данные отсутствуют
538	739199.49	1287863.05	данные отсутствуют	данные отсутствуют
539	739276.89	1287797.23	данные отсутствуют	данные отсутствуют
540	739421.89	1287430.83	данные отсутствуют	данные отсутствуют
541	738918.84	1288269.57	данные отсутствуют	данные отсутствуют
542	738779.79	1288446.38	данные отсутствуют	данные отсутствуют
543	738604.54	1288645.81	данные отсутствуют	данные отсутствуют
544	738501.67	1288758.21	данные отсутствуют	данные отсутствуют
545	738473.31	1288749.67	данные отсутствуют	данные отсутствуют
545	738473.31	1288749.67	данные отсутствуют	данные отсутствуют
546	738461.73	1288727.67	данные отсутствуют	данные отсутствуют
Государственный регистратор			ФГИС ЕГРН	
полное наименование должности			подпись	
			инициалы, фамилия	

М.П.

Раздел 4.2

Выписка из Единого государственного реестра недвижимости об объекте недвижимости
Сведения о частях земельного участка

Земельный участок				
(вид объекта недвижимости)				
Лист № __ Раздела 4.2		Всего листов раздела 4.2 : __		Всего разделов: __
30.09.2021 № 99/2021/420699649				
Кадастровый номер:			02:22:000000:3826	
Номер точки	Координаты, м		Описание закрепления на местности	Средняя квадратическая погрешность определения координат характерных точек границы части земельного участка, м
	X	Y		
1	2	3	4	5
547	738568.84	1288610.79	данные отсутствуют	данные отсутствуют
548	738743.17	1288412.19	данные отсутствуют	данные отсутствуют
549	738971.4	1288121.98	данные отсутствуют	данные отсутствуют
550	737771.61	1289407.09	данные отсутствуют	данные отсутствуют
551	737786.93	1289433.62	данные отсутствуют	данные отсутствуют
552	737561	1289612.46	данные отсутствуют	данные отсутствуют
553	737349.74	1289745.53	данные отсутствуют	данные отсутствуют
554	737433.41	1289853.7	данные отсутствуют	данные отсутствуют
555	737549.27	1289982.78	данные отсутствуют	данные отсутствуют
556	737781.13	1290253.46	данные отсутствуют	данные отсутствуют
557	737952.37	1290493.09	данные отсутствуют	данные отсутствуют
558	738081.31	1290672.4	данные отсутствуют	данные отсутствуют
559	738235.82	1290892.36	данные отсутствуют	данные отсутствуют
560	738169.11	1290935.82	данные отсутствуют	данные отсутствуют
561	737997.95	1290720.31	данные отсутствуют	данные отсутствуют
562	737708.27	1290336.45	данные отсутствуют	данные отсутствуют
563	737543.21	1290112.31	данные отсутствуют	данные отсутствуют
Государственный регистратор			ФГИС ЕГРН	
полное наименование должности			подпись	
			инициалы, фамилия	

М.П.

Земельный участок				
(вид объекта недвижимости)				
Лист № _____ Раздела 4.2		Всего листов раздела 4.2 : _____		Всего разделов: _____
30.09.2021 № 99/2021/420699649				
Кадастровый номер:				02:22:000000:3826
Номер точки	Координаты, м		Описание закрепления на местности	Средняя квадратическая погрешность определения координат характерных точек границы части земельного участка, м
	X	Y		
1	2	3	4	5
564	737484.5	1290023.26	данные отсутствуют	данные отсутствуют
565	737397.68	1289902.04	данные отсутствуют	данные отсутствуют
566	737284.47	1289755.99	данные отсутствуют	данные отсутствуют
567	737251.21	1289773.62	данные отсутствуют	данные отсутствуют
568	737240.45	1289759.16	данные отсутствуют	данные отсутствуют
569	737251.39	1289750.6	данные отсутствуют	данные отсутствуют
570	737258.51	1289752.88	данные отсутствуют	данные отсутствуют
571	737310.42	1289709.16	данные отсутствуют	данные отсутствуют
572	737317.93	1289704.99	данные отсутствуют	данные отсутствуют
573	737318.73	1289705.96	данные отсутствуют	данные отсутствуют
574	737337.73	1289694	данные отсутствуют	данные отсутствуют
575	737560.63	1289570.27	данные отсутствуют	данные отсутствуют
576	737585.11	1289545.41	данные отсутствуют	данные отсутствуют
577	737651.73	1289488.48	данные отсутствуют	данные отсутствуют
578	735839.01	1287188.49	данные отсутствуют	данные отсутствуют
579	735840.51	1287190.51	данные отсутствуют	данные отсутствуют
580	735911.82	1287289.51	данные отсутствуют	данные отсутствуют
Государственный регистратор				ФГИС ЕГРН
полное наименование должности			подпись	инициалы, фамилия

М.П.

Земельный участок				
(вид объекта недвижимости)				
Лист № _____ Раздела 4.2		Всего листов раздела 4.2 : _____		Всего разделов: _____
30.09.2021 № 99/2021/420699649				
Кадастровый номер:				02:22:000000:3826
Номер точки	Координаты, м		Описание закрепления на местности	Средняя квадратическая погрешность определения координат характерных точек границы части земельного участка, м
	X	Y		
1	2	3	4	5
580	735911.82	1287289.51	данные отсутствуют	данные отсутствуют
581	736076.4	1287510.38	данные отсутствуют	данные отсутствуют
582	736152.99	1287616.1	данные отсутствуют	данные отсутствуют
582	736152.99	1287616.1	данные отсутствуют	данные отсутствуют
583	736295.32	1287814.26	данные отсутствуют	данные отсутствуют
583	736295.32	1287814.26	данные отсутствуют	данные отсутствуют
584	736364.59	1287905.01	данные отсутствуют	данные отсутствуют
584	736364.59	1287905.01	данные отсутствуют	данные отсутствуют
585	736374.33	1287917.24	данные отсутствуют	данные отсутствуют
585	736374.33	1287917.24	данные отсутствуют	данные отсутствуют
586	736381	1287925.5	данные отсутствуют	данные отсутствуют
586	736381	1287925.5	данные отсутствуют	данные отсутствуют
587	736383.14	1287927.84	данные отсутствуют	данные отсутствуют
587	736383.14	1287927.84	данные отсутствуют	данные отсутствуют
588	736348.6	1287973.36	данные отсутствуют	данные отсутствуют
589	735788.12	1287196.37	данные отсутствуют	данные отсутствуют
590	735386.08	1286651	данные отсутствуют	данные отсутствуют
Государственный регистратор				ФГИС ЕГРН
полное наименование должности			подпись	инициалы, фамилия

М.П.

Земельный участок				
(вид объекта недвижимости)				
Лист № _____ Раздела 4.2		Всего листов раздела 4.2 : _____		Всего разделов: _____
30.09.2021 № 99/2021/420699649				
Кадастровый номер:			02:22:000000:3826	
Номер точки	Координаты, м		Описание закрепления на местности	Средняя квадратическая погрешность определения координат характерных точек границы части земельного участка, м
	X	Y		
1	2	3	4	5
591	735398.8	1286595.01	данные отсутствуют	данные отсутствуют
591	735398.8	1286595.01	данные отсутствуют	данные отсутствуют
591	735398.8	1286595.01	данные отсутствуют	данные отсутствуют
592	734896.78	1285908.41	данные отсутствуют	данные отсутствуют
592	734896.78	1285908.41	данные отсутствуют	данные отсутствуют
593	735335.77	1286536.06	данные отсутствуют	данные отсутствуют
593	735335.77	1286536.06	данные отсутствуют	данные отсутствуют
593	735335.77	1286536.06	данные отсутствуют	данные отсутствуют
594	735327.63	1286571.72	данные отсутствуют	данные отсутствуют
595	735102.17	1286265.88	данные отсутствуют	данные отсутствуют
596	734881.74	1285958.56	данные отсутствуют	данные отсутствуют
597	734349.23	1286240.72	данные отсутствуют	данные отсутствуют
598	734155.1	1286350.54	данные отсутствуют	данные отсутствуют
599	733936.9	1286402.44	данные отсутствуют	данные отсутствуют
600	734131.86	1286306.25	данные отсутствуют	данные отсутствуют
601	734213.13	1286260.27	данные отсутствуют	данные отсутствуют
602	734838.44	1285988.01	данные отсутствуют	данные отсутствуют
Государственный регистратор				ФГИС ЕГРН
полное наименование должности			подпись	инициалы, фамилия

М.П.

Земельный участок				
(вид объекта недвижимости)				
Лист № _____ Раздела 4.2		Всего листов раздела 4.2 : _____		Всего разделов: _____
30.09.2021 № 99/2021/420699649				
Кадастровый номер:			02:22:000000:3826	
Номер точки	Координаты, м		Описание закрепления на местности	Средняя квадратическая погрешность определения координат характерных точек границы части земельного участка, м
	X	Y		
1	2	3	4	5
603	734923.52	1286015.17	данные отсутствуют	данные отсутствуют
604	734957.25	1285994.87	данные отсутствуют	данные отсутствуют
605	734959.55	1285998.15	данные отсутствуют	данные отсутствуют
606	734924.04	1286019.53	данные отсутствуют	данные отсутствуют
607	734837.56	1285991.93	данные отсутствуют	данные отсутствуют
608	734824.28	1285990.19	данные отсутствуют	данные отсутствуют
609	734813.84	1285992.67	данные отсутствуют	данные отсутствуют
610	734711.93	1286044.59	данные отсутствуют	данные отсутствуют
611	734504.14	1286154.82	данные отсутствуют	данные отсутствуют
612	734331.25	1286251.24	данные отсутствуют	данные отсутствуют
613	734149.84	1286351.01	данные отсутствуют	данные отсутствуют
614	734040.69	1286404.86	данные отсутствуют	данные отсутствуют
615	733947.29	1286451.85	данные отсутствуют	данные отсутствуют
616	733902.36	1286474.28	данные отсутствуют	данные отсутствуют
617	733888.47	1286483.83	данные отсутствуют	данные отсутствуют
618	733887.73	1286479.48	данные отсутствуют	данные отсутствуют
619	733900.32	1286470.82	данные отсутствуют	данные отсутствуют
Государственный регистратор				ФГИС ЕГРН
полное наименование должности			подпись	инициалы, фамилия

М.П.

Выписка из Единого государственного реестра недвижимости об объекте недвижимости
Сведения о частях земельного участка

Земельный участок				
(вид объекта недвижимости)				
Лист № _____ Раздела 4.2		Всего листов раздела 4.2 : _____		Всего разделов: _____
30.09.2021 № 99/2021/420699649				
Кадастровый номер:			02:22:000000:3826	
Номер точки	Координаты, м		Описание закрепления на местности	Средняя квадратическая погрешность определения координат характерных точек границы части земельного участка, м
	X	Y		
1	2	3	4	5
620	733945.49	1286448.27	данные отсутствуют	данные отсутствуют
621	734038.92	1286401.28	данные отсутствуют	данные отсутствуют
622	734148	1286347.47	данные отсутствуют	данные отсутствуют
623	734329.32	1286247.74	данные отсутствуют	данные отсутствуют
624	734502.23	1286151.3	данные отсутствуют	данные отсутствуют
625	734710.09	1286041.05	данные отсутствуют	данные отсутствуют
626	734812.45	1285988.89	данные отсутствуют	данные отсутствуют
627	734824.06	1285986.13	данные отсутствуют	данные отсутствуют
628	739112.4	1287920.74	данные отсутствуют	данные отсутствуют
629	739205.78	1287962.66	данные отсутствуют	данные отсутствуют
630	739418.48	1288057.39	данные отсутствуют	данные отсутствуют
631	739416.84	1288061.03	данные отсутствуют	данные отсутствуют
632	739204.14	1287966.3	данные отсутствуют	данные отсутствуют
633	739111.05	1287924.52	данные отсутствуют	данные отсутствуют
634	738423.77	1287617.26	данные отсутствуют	данные отсутствуют
635	738436.04	1287625.84	данные отсутствуют	данные отсутствуют
636	738648.9	1287716.84	данные отсутствуют	данные отсутствуют
Государственный регистратор			ФГИС ЕГРН	
полное наименование должности			подпись	
			инициалы, фамилия	

М.П.

Выписка из Единого государственного реестра недвижимости об объекте недвижимости
Сведения о частях земельного участка

Земельный участок				
(вид объекта недвижимости)				
Лист № _____ Раздела 4.2		Всего листов раздела 4.2 : _____		Всего разделов: _____
30.09.2021 № 99/2021/420699649				
Кадастровый номер:			02:22:000000:3826	
Номер точки	Координаты, м		Описание закрепления на местности	Средняя квадратическая погрешность определения координат характерных точек границы части земельного участка, м
	X	Y		
1	2	3	4	5
637	738866.58	1287810.38	данные отсутствуют	данные отсутствуют
638	739052.62	1287893.9	данные отсутствуют	данные отсутствуют
639	739051.27	1287897.68	данные отсутствуют	данные отсутствуют
640	738864.98	1287814.06	данные отсутствуют	данные отсутствуют
641	738647.34	1287720.52	данные отсутствуют	данные отсутствуют
642	738434.08	1287629.36	данные отсутствуют	данные отсутствуют
643	738421.64	1287620.66	данные отсутствуют	данные отсутствуют
644	737121.47	1286830.14	данные отсутствуют	данные отсутствуют
645	737139.76	1286843.12	данные отсутствуют	данные отсутствуют
646	737304.64	1286908.6	данные отсутствуют	данные отсутствуют
647	737327.26	1286917.62	данные отсутствуют	данные отсутствуют
648	737340.32	1286922.78	данные отсутствуют	данные отсутствуют
649	737350.66	1286926.68	данные отсутствуют	данные отсутствуют
650	737506.42	1287029.28	данные отсутствуют	данные отсутствуют
651	737505.69	1287033.61	данные отсутствуют	данные отсутствуют
652	737348.82	1286930.28	данные отсутствуют	данные отсутствуют
653	737338.88	1286926.5	данные отсутствуют	данные отсутствуют
Государственный регистратор			ФГИС ЕГРН	
полное наименование должности			подпись	
			инициалы, фамилия	

М.П.

Земельный участок				
(вид объекта недвижимости)				
Лист № __ Раздела 4.2		Всего листов раздела 4.2 : __		Всего разделов: __
30.09.2021 № 99/2021/420699649				
Кадастровый номер:			02:22:000000:3826	
Номер точки	Координаты, м		Описание закрепления на местности	Средняя квадратическая погрешность определения координат характерных точек границы части земельного участка, м
	X	Y		
1	2	3	4	5
654	737325.78	1286921.34	данные отсутствуют	данные отсутствуют
655	737303.16	1286912.32	данные отсутствуют	данные отсутствуют
656	737137.84	1286846.68	данные отсутствуют	данные отсутствуют
657	737120.07	1286834.06	данные отсутствуют	данные отсутствуют
658	738795.63	1288806.74	данные отсутствуют	данные отсутствуют
659	738850.23	1288822.77	данные отсутствуют	данные отсутствуют
660	738869.89	1288827.83	данные отсутствуют	данные отсутствуют
661	738898.31	1288834.46	данные отсутствуют	данные отсутствуют
662	738908.43	1288835.77	данные отсутствуют	данные отсутствуют
663	738942.48	1288839.99	данные отсутствуют	данные отсутствуют
664	738957.75	1288841.86	данные отсутствуют	данные отсутствуют
665	739064.06	1288852.78	данные отсутствуют	данные отсутствуют
666	739050.74	1288882.69	данные отсутствуют	данные отсутствуют
667	738782.72	1288842.84	данные отсутствуют	данные отсутствуют
668	738447.98	1288698.79	данные отсутствуют	данные отсутствуют
669	738505.78	1288719.57	данные отсутствуют	данные отсутствуют
670	738589.17	1288745.36	данные отсутствуют	данные отсутствуют
Государственный регистратор				ФГИС ЕГРН
полное наименование должности			подпись	инициалы, фамилия

М.П.

Земельный участок				
(вид объекта недвижимости)				
Лист № __ Раздела 4.2		Всего листов раздела 4.2 : __		Всего разделов: __
30.09.2021 № 99/2021/420699649				
Кадастровый номер:			02:22:000000:3826	
Номер точки	Координаты, м		Описание закрепления на местности	Средняя квадратическая погрешность определения координат характерных точек границы части земельного участка, м
	X	Y		
1	2	3	4	5
671	738624.07	1288755.8	данные отсутствуют	данные отсутствуют
672	738709.42	1288781.43	данные отсутствуют	данные отсутствуют
673	738733.99	1288788.64	данные отсутствуют	данные отсутствуют
674	738721.28	1288824.34	данные отсутствуют	данные отсутствуют
675	738446.23	1288698.24	данные отсутствуют	данные отсутствуют
676	735980.62	1287255.05	данные отсутствуют	данные отсутствуют
677	735992.04	1287270.43	данные отсутствуют	данные отсутствуют
678	736013.21	1287298.93	данные отсутствуют	данные отсутствуют
679	735972.79	1287283.07	данные отсутствуют	данные отсутствуют
680	735522.11	1286761.25	данные отсутствуют	данные отсутствуют
681	735522.11	1286761.72	данные отсутствуют	данные отсутствуют
682	735522.88	1286764.94	данные отсутствуют	данные отсутствуют
683	735524.63	1286767.69	данные отсутствуют	данные отсутствуют
684	735527.79	1286769.53	данные отсутствуют	данные отсутствуют
685	735528.33	1286769.64	данные отсутствуют	данные отсутствуют
686	735536.84	1286781.11	данные отсутствуют	данные отсутствуют
687	735552.9	1286804.22	данные отсутствуют	данные отсутствуют
Государственный регистратор				ФГИС ЕГРН
полное наименование должности			подпись	инициалы, фамилия

М.П.

Выписка из Единого государственного реестра недвижимости об объекте недвижимости
Сведения о частях земельного участка

Земельный участок				
(вид объекта недвижимости)				
Лист № _____ Раздела 4.2		Всего листов раздела 4.2 : _____		Всего разделов: _____
30.09.2021 № 99/2021/420699649				
Кадастровый номер:				02:22:000000:3826
Номер точки	Координаты, м		Описание закрепления на местности	Средняя квадратическая погрешность определения координат характерных точек границы части земельного участка, м
	X	Y		
1	2	3	4	5
688	735702.1	1287005.83	данные отсутствуют	данные отсутствуют
689	735849.56	1287204.07	данные отсутствуют	данные отсутствуют
690	735874.15	1287237.22	данные отсутствуют	данные отсутствуют
691	736016.33	1287429.77	данные отсутствуют	данные отсутствуют
692	736016.17	1287430.98	данные отсутствуют	данные отсутствуют
693	736016.72	1287434.75	данные отсутствуют	данные отсутствуют
694	736020.05	1287438.22	данные отсутствуют	данные отсутствуют
695	736022.98	1287439.17	данные отсутствуют	данные отсутствуют
696	736023.48	1287439.36	данные отсутствуют	данные отсутствуют
697	736076.32	1287510.27	данные отсутствуют	данные отсутствуют
698	736353.1	1287967.43	данные отсутствуют	данные отсутствуют
699	736345.02	1287960.71	данные отсутствуют	данные отсутствуют
700	736343.04	1287958.07	данные отсутствуют	данные отсутствуют
701	736335.32	1287948.52	данные отсутствуют	данные отсутствуют
702	736325.16	1287935.76	данные отсутствуют	данные отсутствуют
703	736255.13	1287844.02	данные отсутствуют	данные отсутствуют
704	736112.44	1287645.36	данные отсутствуют	данные отсутствуют
Государственный регистратор				ФГИС ЕГРН
полное наименование должности			подпись	инициалы, фамилия

М.П.

Выписка из Единого государственного реестра недвижимости об объекте недвижимости
Сведения о частях земельного участка

Земельный участок				
(вид объекта недвижимости)				
Лист № _____ Раздела 4.2		Всего листов раздела 4.2 : _____		Всего разделов: _____
30.09.2021 № 99/2021/420699649				
Кадастровый номер:				02:22:000000:3826
Номер точки	Координаты, м		Описание закрепления на местности	Средняя квадратическая погрешность определения координат характерных точек границы части земельного участка, м
	X	Y		
1	2	3	4	5
705	735994.44	1287482.48	данные отсутствуют	данные отсутствуют
706	735967.99	1287447.11	данные отсутствуют	данные отсутствуют
707	735939.57	1287409.3	данные отсутствуют	данные отсутствуют
708	735809.43	1287233.9	данные отсутствуют	данные отсутствуют
709	735661.95	1287035.62	данные отсутствуют	данные отсутствуют
710	735512.27	1286833.37	данные отсутствуют	данные отсутствуют
711	735494.74	1286808.14	данные отсутствуют	данные отсутствуют
712	735475.08	1286780.02	данные отсутствуют	данные отсутствуют
713	735399.04	1286675.84	данные отсутствуют	данные отсутствуют
714	735384.71	1286657	данные отсутствуют	данные отсутствуют
715	735325.97	1286579.01	данные отсутствуют	данные отсутствуют
716	735292.95	1286533.53	данные отсутствуют	данные отсутствуют
717	735264.17	1286492.56	данные отсутствуют	данные отсутствуют
718	735192.14	1286387.76	данные отсутствуют	данные отсутствуют
719	735168.86	1286355.6	данные отсутствуют	данные отсутствуют
720	735099.12	1286258.03	данные отсутствуют	данные отсутствуют
721	734990.92	1286107.65	данные отсутствуют	данные отсутствуют
Государственный регистратор				ФГИС ЕГРН
полное наименование должности			подпись	инициалы, фамилия

М.П.

Земельный участок				
(вид объекта недвижимости)				
Лист № _____ Раздела 4.2		Всего листов раздела 4.2 : _____		Всего разделов: _____
30.09.2021 № 99/2021/420699649				
Кадастровый номер:				02:22:000000:3826
Номер точки	Координаты, м		Описание закрепления на местности	Средняя квадратическая погрешность определения координат характерных точек границы части земельного участка, м
	X	Y		
1	2	3	4	5
722	734934.66	1286024.5	данные отсутствуют	данные отсутствуют
723	734914.77	1285995.58	данные отсутствуют	данные отсутствуют
724	734887.97	1285956.92	данные отсутствуют	данные отсутствуют
725	734881.37	1285947.72	данные отсутствуют	данные отсутствуют
726	734855.27	1285929.77	данные отсутствуют	данные отсутствуют
727	738574.25	1290598.91	данные отсутствуют	данные отсутствуют
728	737832.53	1290961.18	данные отсутствуют	данные отсутствуют
729	738578	1290603.83	данные отсутствуют	данные отсутствуют
730	738579.14	1290605.33	данные отсутствуют	данные отсутствуют
730	738579.14	1290605.33	данные отсутствуют	данные отсутствуют
731	738580.96	1290606.84	данные отсутствуют	данные отсутствуют
732	737714.7	1291022.22	данные отсутствуют	данные отсутствуют
733	737713.88	1291014.46	данные отсутствуют	данные отсутствуют
734	738571.78	1290595.66	данные отсутствуют	данные отсутствуют
735	735408.82	1286608.52	данные отсутствуют	данные отсутствуют
736	735402.51	1286635.78	данные отсутствуют	данные отсутствуют
737	735402.36	1286636.44	данные отсутствуют	данные отсутствуют
Государственный регистратор				ФГИС ЕГРН
полное наименование должности			подпись	инициалы, фамилия

М.П.

Раздел 4.2

Выписка из Единого государственного реестра недвижимости об объекте недвижимости
Сведения о частях земельного участка

Земельный участок				
(вид объекта недвижимости)				
Лист № _____ Раздела 4.2		Всего листов раздела 4.2 : _____		Всего разделов: _____
30.09.2021 № 99/2021/420699649				
Кадастровый номер:				02:22:000000:3826
Номер точки	Координаты, м		Описание закрепления на местности	Средняя квадратическая погрешность определения координат характерных точек границы части земельного участка, м
	X	Y		
1	2	3	4	5
738	735370.4	1286766.55	данные отсутствуют	данные отсутствуют
739	735343.77	1286883.82	данные отсутствуют	данные отсутствуют
740	735302.3	1287066.08	данные отсутствуют	данные отсутствуют
741	735260.21	1287251.03	данные отсутствуют	данные отсутствуют
742	735248.26	1287308.6	данные отсутствуют	данные отсутствуют
743	735248.06	1287309.52	данные отсутствуют	данные отсутствуют
744	735220.02	1287432.93	данные отсутствуют	данные отсутствуют
745	735219.97	1287433.15	данные отсутствуют	данные отсутствуют
746	735193.17	1287548.69	данные отсутствуют	данные отсутствуют
747	735193.04	1287549.23	данные отсутствуют	данные отсутствуют
748	735164.63	1287665.81	данные отсутствуют	данные отсутствуют
749	735140.3	1287770.31	данные отсутствуют	данные отсутствуют
750	735108.1	1287917.89	данные отсутствуют	данные отсутствуют
751	735107.86	1287918.93	данные отсутствуют	данные отсутствуют
752	735093.32	1287979.34	данные отсутствуют	данные отсутствуют
753	735069.89	1288084.38	данные отсутствуют	данные отсутствуют
754	735069.83	1288084.63	данные отсутствуют	данные отсутствуют
Государственный регистратор				ФГИС ЕГРН
полное наименование должности			подпись	инициалы, фамилия

М.П.

Выписка из Единого государственного реестра недвижимости об объекте недвижимости
Сведения о частях земельного участка

Земельный участок				
(вид объекта недвижимости)				
Лист №		Раздела 4.2		Всего листов раздела 4.2 : _____
				Всего разделов: _____
				Всего листов выписки: _____
30.09.2021 № 99/2021/420699649				
Кадастровый номер:			02:22:000000:3826	
Номер точки	Координаты, м		Описание закрепления на местности	Средняя квадратическая погрешность определения координат характерных точек границы части земельного участка, м
	X	Y		
1	2	3	4	5
755	735060.06	1288127.39	данные отсутствуют	данные отсутствуют
756	735031.82	1288251.62	данные отсутствуют	данные отсутствуют
757	735031.75	1288251.89	данные отсутствуют	данные отсутствуют
758	735010.8	1288341.76	данные отсутствуют	данные отсутствуют
759	735005.4	1288365.89	данные отсутствуют	данные отсутствуют
760	734983.52	1288466.18	данные отсутствуют	данные отсутствуют
761	734983.36	1288466.91	данные отсутствуют	данные отсутствуют
762	734968.3	1288531.29	данные отсутствуют	данные отсутствуют
763	734967.84	1288533.09	данные отсутствуют	данные отсутствуют
764	734958.17	1288568.44	данные отсутствуют	данные отсутствуют
765	734925.66	1288714.11	данные отсутствуют	данные отсутствуют
766	734925.51	1288714.75	данные отсутствуют	данные отсутствуют
767	734899.19	1288825.78	данные отсутствуют	данные отсутствуют
768	734859.26	1289008.2	данные отсутствуют	данные отсутствуют
769	734859.02	1289009.27	данные отсутствуют	данные отсутствуют
770	734824.01	1289153.93	данные отсутствуют	данные отсутствуют
771	734790.82	1289294.9	данные отсутствуют	данные отсутствуют
Государственный регистратор				ФГИС ЕГРН
полное наименование должности			подпись	инициалы, фамилия

М.П.

Выписка из Единого государственного реестра недвижимости об объекте недвижимости
Сведения о частях земельного участка

Земельный участок				
(вид объекта недвижимости)				
Лист №		Раздела 4.2		Всего листов раздела 4.2 : _____
				Всего разделов: _____
				Всего листов выписки: _____
30.09.2021 № 99/2021/420699649				
Кадастровый номер:			02:22:000000:3826	
Номер точки	Координаты, м		Описание закрепления на местности	Средняя квадратическая погрешность определения координат характерных точек границы части земельного участка, м
	X	Y		
1	2	3	4	5
772	734766.75	1289404.64	данные отсутствуют	данные отсутствуют
773	734751.86	1289475.05	данные отсутствуют	данные отсутствуют
774	734751.52	1289476.54	данные отсутствуют	данные отсутствуют
775	734708.11	1289654.59	данные отсутствуют	данные отсутствуют
776	734669.97	1289813.87	данные отсутствуют	данные отсутствуют
777	734636.3	1289966.08	данные отсутствуют	данные отсутствуют
778	734636.17	1289966.65	данные отсутствуют	данные отсутствуют
779	734605.46	1290098.12	данные отсутствуют	данные отсутствуют
780	734580.22	1290213.64	данные отсутствуют	данные отсутствуют
781	734580.13	1290214.03	данные отсутствуют	данные отсутствуют
782	734551.7	1290339.42	данные отсутствуют	данные отсутствуют
783	734527.39	1290451.94	данные отсутствуют	данные отсутствуют
784	734527.31	1290452.31	данные отсутствуют	данные отсутствуют
785	734515.41	1290505.4	данные отсутствуют	данные отсутствуют
786	735301.86	1286522.83	данные отсутствуют	данные отсутствуют
787	735333.77	1286533.2	данные отсутствуют	данные отсутствуют
788	735126.6	1287452.78	данные отсутствуют	данные отсутствуют
Государственный регистратор				ФГИС ЕГРН
полное наименование должности			подпись	инициалы, фамилия

М.П.

Земельный участок				
(вид объекта недвижимости)				
Лист №		Раздела 4.2		Всего листов раздела 4.2 : ____
				Всего разделов: ____
				Всего листов выписки: ____
30.09.2021 № 99/2021/420699649				
Кадастровый номер:			02:22:000000:3826	
Номер точки	Координаты, м		Описание закрепления на местности	Средняя квадратическая погрешность определения координат характерных точек границы части земельного участка, м
	X	Y		
1	2	3	4	5
789	735090.54	1287447.85	данные отсутствуют	данные отсутствуют
790	735100.73	1287402.15	данные отсутствуют	данные отсутствуют
791	735100.79	1287401.88	данные отсутствуют	данные отсутствуют
792	735128.53	1287280.62	данные отсутствуют	данные отсутствуют
793	735154.02	1287166.28	данные отсутствуют	данные отсутствуют
794	735154.09	1287165.96	данные отсутствуют	данные отсутствуют
795	735183.24	1287039.14	данные отсутствуют	данные отсутствуют
796	735226.09	1286852.79	данные отсутствуют	данные отсутствуют
797	735251.54	1286738.07	данные отсутствуют	данные отсутствуют
798	735273.55	1286630.45	данные отсутствуют	данные отсутствуют
799	735274.1	1286628.08	данные отсутствуют	данные отсутствуют
800	735296.76	1286539.47	данные отсутствуют	данные отсутствуют
801	735297.44	1286537.06	данные отсутствуют	данные отсутствуют
802	738196.51	1290917.98	данные отсутствуют	данные отсутствуют
803	738186.19	1290924.7	данные отсутствуют	данные отсутствуют
804	737769.17	1291180.07	данные отсутствуют	данные отсутствуют
805	737845.08	1291129.32	данные отсутствуют	данные отсутствуют
Государственный регистратор			ФГИС ЕГРН	
полное наименование должности			подпись	
			инициалы, фамилия	

М.П.

Земельный участок				
(вид объекта недвижимости)				
Лист №		Раздела 4.2		Всего листов раздела 4.2 : ____
				Всего разделов: ____
				Всего листов выписки: ____
30.09.2021 № 99/2021/420699649				
Кадастровый номер:			02:22:000000:3826	
Номер точки	Координаты, м		Описание закрепления на местности	Средняя квадратическая погрешность определения координат характерных точек границы части земельного участка, м
	X	Y		
1	2	3	4	5
806	737870.2	1291112.31	данные отсутствуют	данные отсутствуют
807	737870.56	1291112.06	данные отсутствуют	данные отсутствуют
808	737928	1291073.88	данные отсутствуют	данные отсутствуют
809	737928.41	1291073.61	данные отсутствуют	данные отсутствуют
810	738032.47	1291005.9	данные отсутствуют	данные отсутствуют
811	738034.34	1291004.75	данные отсутствуют	данные отсутствуют
812	738116.62	1290956.21	данные отсутствуют	данные отсутствуют
813	738133.7	1290945.56	данные отсутствуют	данные отсутствуют
814	738181.17	1290913.79	данные отсутствуют	данные отсутствуют
815	738181.84	1290913.35	данные отсутствуют	данные отсутствуют
816	738275.83	1290852.61	данные отсутствуют	данные отсутствуют
817	738278.05	1290851.25	данные отсутствуют	данные отсутствуют
818	738304.04	1290836.31	данные отсутствуют	данные отсутствуют
819	738318	1290827.87	данные отсутствуют	данные отсутствуют
820	738439.63	1290747.42	данные отсутствуют	данные отсутствуют
821	738440.36	1290746.94	данные отсутствуют	данные отсутствуют
822	738547.96	1290678.45	данные отсутствуют	данные отсутствуют
Государственный регистратор			ФГИС ЕГРН	
полное наименование должности			подпись	
			инициалы, фамилия	

М.П.

Земельный участок					
(вид объекта недвижимости)					
Лист №	Раздела 4.2		Всего листов раздела 4.2 : ____	Всего разделов: ____	Всего листов выписки: ____
30.09.2021 № 99/2021/420699649					
Кадастровый номер:			02:22:000000:3826		
Номер точки	Координаты, м		Описание закрепления на местности	Средняя квадратическая погрешность определения координат характерных точек границы части земельного участка, м	
	X	Y			
1	2	3	4	5	
823	738561.86	1290668.79	данные отсутствуют	данные отсутствуют	
824	738563.74	1290667.54	данные отсутствуют	данные отсутствуют	
825	738615.08	1290635.18	данные отсутствуют	данные отсутствуют	
826	739458.76	1287192.87	данные отсутствуют	данные отсутствуют	
827	739506.12	1287199.85	данные отсутствуют	данные отсутствуют	
828	739450.42	1287353.27	данные отсутствуют	данные отсутствуют	
829	739388.27	1287528.11	данные отсутствуют	данные отсутствуют	
830	739385.9	1287534.78	данные отсутствуют	данные отсутствуют	
831	739371.16	1287576.24	данные отсутствуют	данные отсутствуют	
832	739322.53	1287708.54	данные отсутствуют	данные отсутствуют	
833	739321.83	1287710.46	данные отсутствуют	данные отсутствуют	
834	739313	1287734.48	данные отсутствуют	данные отсутствуют	
835	739259.9	1287881.02	данные отсутствуют	данные отсутствуют	
836	739259.09	1287883.26	данные отсутствуют	данные отсутствуют	
837	739245.19	1287921.63	данные отсутствуют	данные отсутствуют	
838	739197.03	1288054.45	данные отсутствуют	данные отсутствуют	
839	739196.22	1288056.69	данные отсутствуют	данные отсутствуют	
Государственный регистратор				ФГИС ЕГРН	
полное наименование должности			подпись	инициалы, фамилия	

М.П.

Земельный участок					
(вид объекта недвижимости)					
Лист №	Раздела 4.2		Всего листов раздела 4.2 : ____	Всего разделов: ____	Всего листов выписки: ____
30.09.2021 № 99/2021/420699649					
Кадастровый номер:			02:22:000000:3826		
Номер точки	Координаты, м		Описание закрепления на местности	Средняя квадратическая погрешность определения координат характерных точек границы части земельного участка, м	
	X	Y			
1	2	3	4	5	
840	739180.44	1288100.22	данные отсутствуют	данные отсутствуют	
841	739134.58	1288226.95	данные отсутствуют	данные отсутствуют	
842	739133.77	1288229.19	данные отсутствуют	данные отсутствуют	
843	739116.26	1288277.59	данные отсутствуют	данные отсутствуют	
844	739072.15	1288399.78	данные отсутствуют	данные отсутствуют	
845	739071.34	1288402.02	данные отсутствуют	данные отсутствуют	
846	739052.05	1288455.47	данные отсутствуют	данные отсутствуют	
847	739009.24	1288572.83	данные отсутствуют	данные отсутствуют	
848	739008.42	1288575.07	данные отсутствуют	данные отсутствуют	
849	738987.25	1288633.11	данные отсутствуют	данные отсутствуют	
850	738944.11	1288752.26	данные отсутствуют	данные отсутствуют	
851	738943.3	1288754.5	данные отсутствуют	данные отсутствуют	
852	738922.63	1288811.59	данные отсутствуют	данные отсутствуют	
853	738901.46	1288869.92	данные отсутствуют	данные отсутствуют	
854	738853.64	1288864.2	данные отсутствуют	данные отсутствуют	
855	738878.53	1288795.6	данные отсутствуют	данные отсутствуют	
856	738943.17	1288617.09	данные отсутствуют	данные отсутствуют	
Государственный регистратор				ФГИС ЕГРН	
полное наименование должности			подпись	инициалы, фамилия	

М.П.

Земельный участок				
(вид объекта недвижимости)				
Лист № __ Раздела 4.2		Всего листов раздела 4.2 : __		Всего разделов: __
30.09.2021 № 99/2021/420699649				
Кадастровый номер:			02:22:000000:3826	
Номер точки	Координаты, м		Описание закрепления на местности	Средняя квадратическая погрешность определения координат характерных точек границы части земельного участка, м
	X	Y		
1	2	3	4	5
857	739007.96	1288439.47	данные отсутствуют	данные отсутствуют
858	739072.16	1288261.65	данные отсутствуют	данные отсутствуют
859	739136.34	1288084.25	данные отсутствуют	данные отсутствуют
860	739201.09	1287905.65	данные отсутствуют	данные отсутствуют
861	739268.92	1287718.47	данные отсутствуют	данные отсутствуют
862	739312.8	1287593.59	данные отсутствуют	данные отсутствуют
863	739314.1	1287589.9	данные отсутствуют	данные отсутствуют
864	739320.06	1287572.94	данные отсутствуют	данные отсутствуют
865	739322.03	1287567.33	данные отсутствуют	данные отсутствуют
866	739323.45	1287563.28	данные отсутствуют	данные отсутствуют
867	739406.3	1287337.36	данные отсутствуют	данные отсутствуют
868	738502.61	1290504.81	данные отсутствуют	данные отсутствуют
869	738459.18	1290746.83	данные отсутствуют	данные отсутствуют
870	737735.26	1291107.03	данные отсутствуют	данные отсутствуют
871	737720.52	1291077.41	данные отсутствуют	данные отсутствуют
872	737665.86	1290918.7	данные отсутствуют	данные отсутствуют
873	737433.41	1291037.46	данные отсутствуют	данные отсутствуют
Государственный регистратор				ФГИС ЕГРН
полное наименование должности			подпись	инициалы, фамилия

М.П.

Раздел 4.2

Выписка из Единого государственного реестра недвижимости об объекте недвижимости
Сведения о частях земельного участка

Земельный участок				
(вид объекта недвижимости)				
Лист № __ Раздела 4.2		Всего листов раздела 4.2 : __		Всего разделов: __
30.09.2021 № 99/2021/420699649				
Кадастровый номер:			02:22:000000:3826	
Номер точки	Координаты, м		Описание закрепления на местности	Средняя квадратическая погрешность определения координат характерных точек границы части земельного участка, м
	X	Y		
1	2	3	4	5
874	737123.3	1291391.16	данные отсутствуют	данные отсутствуют
875	737020	1291275.13	данные отсутствуют	данные отсутствуют
876	737080.93	1291239.94	данные отсутствуют	данные отсутствуют
Государственный регистратор				ФГИС ЕГРН
полное наименование должности			подпись	инициалы, фамилия

М.П.

Земельный участок					
(вид объекта недвижимости)					
Лист №	Раздела 4.2		Всего листов раздела 4.2 : _____	Всего разделов: _____	Всего листов выписки: _____
30.09.2021 № 99/2021/420699649					
Кадастровый номер:			02:22:000000:3826		
Сведения о характерных точках границы части (частей) земельного участка					
Учетный номер части: 19					
Система координат: МСК-05					
Зона №					
Номер точки	Координаты, м		Описание закрепления на местности	Средняя квадратическая погрешность определения координат характерных точек границы части земельного участка, м	
	X	Y			
1	2	3	4	5	
1	738621.87	1290640.82	данные отсутствуют	данные отсутствуют	
1	738621.87	1290640.82	данные отсутствуют	данные отсутствуют	
1	738621.87	1290640.82	данные отсутствуют	данные отсутствуют	
2	738191.49	1290921.25	данные отсутствуют	данные отсутствуют	
2	738191.49	1290921.25	данные отсутствуют	данные отсутствуют	
3	737770.76	1291195.19	данные отсутствуют	данные отсутствуют	
3	737770.76	1291195.19	данные отсутствуют	данные отсутствуют	
4	737769.26	1291180.92	данные отсутствуют	данные отсутствуют	
5	737989.63	1291040.23	данные отсутствуют	данные отсутствуют	
6	738115.54	1290959.36	данные отсутствуют	данные отсутствуют	
7	738611.26	1290640.58	данные отсутствуют	данные отсутствуют	
8	738615.5	1290635.53	данные отсутствуют	данные отсутствуют	
9	736107.08	1288291.62	данные отсутствуют	данные отсутствуют	
10	736065.5	1288293.99	данные отсутствуют	данные отсутствуют	
11	735523.84	1288321.9	данные отсутствуют	данные отсутствуют	
12	735284.44	1288325.83	данные отсутствуют	данные отсутствуют	

Государственный регистратор		ФГИС ЕГРН
полное наименование должности	подпись	инициалы, фамилия

М.П.

Земельный участок					
(вид объекта недвижимости)					
Лист №	Раздела 4.2		Всего листов раздела 4.2 : _____	Всего разделов: _____	Всего листов выписки: _____
30.09.2021 № 99/2021/420699649					
Кадастровый номер:			02:22:000000:3826		
Номер точки	Координаты, м		Описание закрепления на местности	Средняя квадратическая погрешность определения координат характерных точек границы части земельного участка, м	
	X	Y			
1	2	3	4	5	
13	735155.84	1288328.7	данные отсутствуют	данные отсутствуют	
14	735088.64	1288327.27	данные отсутствуют	данные отсутствуют	
15	735025.22	1288328.98	данные отсутствуют	данные отсутствуют	
16	735024.64	1288307.49	данные отсутствуют	данные отсутствуют	
17	735088.58	1288305.76	данные отсутствуют	данные отсутствуют	
18	735155.84	1288307.19	данные отсутствуют	данные отсутствуют	
19	735284.02	1288304.34	данные отсутствуют	данные отсутствуют	
20	735523.11	1288300.4	данные отсутствуют	данные отсутствуют	
21	736064.33	1288272.52	данные отсутствуют	данные отсутствуют	
22	736124.16	1288269.11	данные отсутствуют	данные отсутствуют	
23	738514.33	1287472.68	данные отсутствуют	данные отсутствуют	
24	738624.75	1287485.7	данные отсутствуют	данные отсутствуют	
25	738808.73	1287508.67	данные отсутствуют	данные отсутствуют	
26	738996.11	1287533.11	данные отсутствуют	данные отсутствуют	
27	739178.83	1287534.92	данные отсутствуют	данные отсутствуют	
28	739180.38	1287535.12	данные отсутствуют	данные отсутствуют	
29	739168.38	1287568.82	данные отсутствуют	данные отсутствуют	

Государственный регистратор		ФГИС ЕГРН
полное наименование должности	подпись	инициалы, фамилия

М.П.

Земельный участок				
(вид объекта недвижимости)				
Лист № _____ Раздела <u>4.2</u>		Всего листов раздела <u>4.2</u> : _____		Всего разделов: _____
30.09.2021 № 99/2021/420699649				
Кадастровый номер:			02:22:000000:3826	
Номер точки	Координаты, м		Описание закрепления на местности	Средняя квадратическая погрешность определения координат характерных точек границы части земельного участка, м
	X	Y		
1	2	3	4	5
30	738994.75	1287567.1	данные отсутствуют	данные отсутствуют
31	738620.71	1287519.46	данные отсутствуют	данные отсутствуют
32	738494.36	1287504.56	данные отсутствуют	данные отсутствуют
33	738994.68	1287553.69	данные отсутствуют	данные отсутствуют
34	738994.68	1287554.06	данные отсутствуют	данные отсутствуют
35	738994.68	1287555.56	данные отсутствуют	данные отсутствуют
36	738994.68	1287555.93	данные отсутствуют	данные отсутствуют
37	738995.05	1287555.93	данные отсутствуют	данные отсутствуют
38	738996.54	1287555.93	данные отсутствуют	данные отсутствуют
39	738996.92	1287555.93	данные отсутствуют	данные отсутствуют
40	738996.92	1287555.56	данные отсутствуют	данные отсутствуют
41	738996.92	1287554.06	данные отсутствуют	данные отсутствуют
42	738996.92	1287553.69	данные отсутствуют	данные отсутствуют
43	738996.54	1287553.69	данные отсутствуют	данные отсутствуют
44	738995.05	1287553.69	данные отсутствуют	данные отсутствуют
45	738805.04	1287527.09	данные отсутствуют	данные отсутствуют
46	738805.04	1287527.47	данные отсутствуют	данные отсутствуют
Государственный регистратор			ФГИС ЕГРН	
полное наименование должности			подпись	
			инициалы, фамилия	

М.П.

Раздел 4.2

Выписка из Единого государственного реестра недвижимости об объекте недвижимости
Сведения о частях земельного участка

Земельный участок				
(вид объекта недвижимости)				
Лист № _____ Раздела <u>4.2</u>		Всего листов раздела <u>4.2</u> : _____		Всего разделов: _____
30.09.2021 № 99/2021/420699649				
Кадастровый номер:			02:22:000000:3826	
Номер точки	Координаты, м		Описание закрепления на местности	Средняя квадратическая погрешность определения координат характерных точек границы части земельного участка, м
	X	Y		
1	2	3	4	5
47	738805.04	1287528.95	данные отсутствуют	данные отсутствуют
48	738805.04	1287529.33	данные отсутствуют	данные отсутствуют
49	738805.41	1287529.33	данные отсутствуют	данные отсутствуют
50	738806.9	1287529.33	данные отсутствуют	данные отсутствуют
51	738807.28	1287529.33	данные отсутствуют	данные отсутствуют
52	738807.28	1287528.95	данные отсутствуют	данные отсутствуют
53	738807.28	1287527.47	данные отсутствуют	данные отсутствуют
54	738807.28	1287527.09	данные отсутствуют	данные отсутствуют
55	738806.9	1287527.09	данные отсутствуют	данные отсутствуют
56	738805.41	1287527.09	данные отсутствуют	данные отсутствуют
57	738620.97	1287504.09	данные отсутствуют	данные отсутствуют
58	738620.97	1287504.47	данные отсутствуют	данные отсутствуют
59	738620.97	1287505.96	данные отсутствуют	данные отсутствуют
60	738620.97	1287506.33	данные отсутствуют	данные отсутствуют
61	738621.34	1287506.33	данные отсутствуют	данные отсутствуют
62	738622.83	1287506.33	данные отсутствуют	данные отсутствуют
63	738623.21	1287506.33	данные отсутствуют	данные отсутствуют
Государственный регистратор			ФГИС ЕГРН	
полное наименование должности			подпись	
			инициалы, фамилия	

М.П.

Выписка из Единого государственного реестра недвижимости об объекте недвижимости
Сведения о частях земельного участка

Земельный участок				
(вид объекта недвижимости)				
Лист №		Раздела 4.2		Всего листов раздела 4.2 : ____
				Всего разделов: ____
				Всего листов выписки: ____
30.09.2021 № 99/2021/420699649				
Кадастровый номер:				02:22:000000:3826
Номер точки	Координаты, м		Описание закрепления на местности	Средняя квадратическая погрешность определения координат характерных точек границы части земельного участка, м
	X	Y		
1	2	3	4	5
64	738623.21	1287505.96	данные отсутствуют	данные отсутствуют
65	738623.21	1287504.47	данные отсутствуют	данные отсутствуют
66	738623.21	1287504.09	данные отсутствуют	данные отсутствуют
67	738622.83	1287504.09	данные отсутствуют	данные отсутствуют
68	738621.34	1287504.09	данные отсутствуют	данные отсутствуют
69	739474.05	1287195.12	данные отсутствуют	данные отсутствуют
70	739471.95	1287200.76	данные отсутствуют	данные отсутствуют
71	739404.2	1287387.17	данные отсутствуют	данные отсутствуют
72	739334.64	1287575.39	данные отсутствуют	данные отсутствуют
73	739283.3	1287723.5	данные отсутствуют	данные отсутствуют
74	738952.57	1288631.56	данные отсутствуют	данные отсутствуют
75	738886.65	1288813.4	данные отсутствуют	данные отсутствуют
76	738867.74	1288867.04	данные отсутствуют	данные отсутствуют
77	738861.22	1288866.48	данные отсутствуют	данные отсутствуют
77	738861.22	1288866.48	данные отсутствуют	данные отсутствуют
77	738861.22	1288866.48	данные отсутствуют	данные отсутствуют
78	738834.7	1288858.49	данные отсутствуют	данные отсутствуют
Государственный регистратор				ФГИС ЕГРН
полное наименование должности			подпись	инициалы, фамилия

М.П.

Раздел 4.2

Выписка из Единого государственного реестра недвижимости об объекте недвижимости
Сведения о частях земельного участка

Земельный участок				
(вид объекта недвижимости)				
Лист №		Раздела 4.2		Всего листов раздела 4.2 : ____
				Всего разделов: ____
				Всего листов выписки: ____
30.09.2021 № 99/2021/420699649				
Кадастровый номер:				02:22:000000:3826
Номер точки	Координаты, м		Описание закрепления на местности	Средняя квадратическая погрешность определения координат характерных точек границы части земельного участка, м
	X	Y		
1	2	3	4	5
79	738854.61	1288802.03	данные отсутствуют	данные отсутствуют
80	739251.23	1287712.22	данные отсутствуют	данные отсутствуют
81	739295.71	1287583.89	данные отсутствуют	данные отсутствуют
82	739235.56	1287576.27	данные отсутствуют	данные отсутствуют
83	739247.27	1287543.53	данные отсутствуют	данные отсутствуют
84	739307.37	1287551.1	данные отсутствуют	данные отсутствуют
85	739372.26	1287375.51	данные отсутствуют	данные отсутствуют
86	739439.66	1287190.05	данные отсутствуют	данные отсутствуют
87	738870.06	1288805.76	данные отсутствуют	данные отсутствуют
88	738870.06	1288806.14	данные отсутствуют	данные отсутствуют
89	738870.06	1288807.63	данные отсутствуют	данные отсутствуют
90	738870.06	1288808	данные отсутствуют	данные отсутствуют
91	738870.43	1288808	данные отсутствуют	данные отсутствуют
92	738871.92	1288808	данные отсутствуют	данные отсутствуют
93	738872.3	1288808	данные отсутствуют	данные отсутствуют
94	738872.3	1288807.63	данные отсутствуют	данные отсутствуют
95	738872.3	1288806.14	данные отсутствуют	данные отсутствуют
Государственный регистратор				ФГИС ЕГРН
полное наименование должности			подпись	инициалы, фамилия

М.П.

Земельный участок				
(вид объекта недвижимости)				
Лист №		Раздела 4.2		Всего листов раздела 4.2 : ____
				Всего разделов: ____
				Всего листов выписки: ____
30.09.2021 № 99/2021/420699649				
Кадастровый номер:				02:22:000000:3826
Номер точки	Координаты, м		Описание закрепления на местности	Средняя квадратическая погрешность определения координат характерных точек границы части земельного участка, м
	X	Y		
1	2	3	4	5
96	738872.3	1288805.76	данные отсутствуют	данные отсутствуют
97	738871.92	1288805.76	данные отсутствуют	данные отсутствуют
98	738870.43	1288805.76	данные отсутствуют	данные отсутствуют
99	738935.65	1288625.32	данные отсутствуют	данные отсутствуют
100	738935.65	1288625.7	данные отсутствуют	данные отсутствуют
101	738935.65	1288627.19	данные отсутствуют	данные отсутствуют
102	738935.65	1288627.56	данные отсутствуют	данные отсутствуют
103	738936.02	1288627.56	данные отсутствуют	данные отсутствуют
104	738937.51	1288627.56	данные отсутствуют	данные отсутствуют
105	738937.89	1288627.56	данные отсутствуют	данные отсутствуют
106	738937.89	1288627.19	данные отсутствуют	данные отсутствуют
107	738937.89	1288625.7	данные отсутствуют	данные отсутствуют
108	738937.89	1288625.32	данные отсутствуют	данные отсутствуют
109	738937.51	1288625.32	данные отсутствуют	данные отсутствуют
110	738936.02	1288625.32	данные отсутствуют	данные отсутствуют
111	739000.81	1288444.87	данные отсутствуют	данные отсутствуют
112	739000.81	1288445.25	данные отсутствуют	данные отсутствуют
Государственный регистратор				ФГИС ЕГРН
полное наименование должности			подпись	инициалы, фамилия

М.П.

Земельный участок				
(вид объекта недвижимости)				
Лист №		Раздела 4.2		Всего листов раздела 4.2 : ____
				Всего разделов: ____
				Всего листов выписки: ____
30.09.2021 № 99/2021/420699649				
Кадастровый номер:				02:22:000000:3826
Номер точки	Координаты, м		Описание закрепления на местности	Средняя квадратическая погрешность определения координат характерных точек границы части земельного участка, м
	X	Y		
1	2	3	4	5
113	739000.81	1288446.74	данные отсутствуют	данные отсутствуют
114	739000.81	1288447.11	данные отсутствуют	данные отсутствуют
115	739001.18	1288447.11	данные отсутствуют	данные отсутствуют
116	739002.67	1288447.11	данные отсутствуют	данные отсутствуют
117	739003.05	1288447.11	данные отсутствуют	данные отсутствуют
118	739003.05	1288446.74	данные отсутствуют	данные отсутствуют
119	739003.05	1288445.25	данные отсутствуют	данные отсутствуют
120	739003.05	1288444.87	данные отсутствуют	данные отсутствуют
121	739002.67	1288444.87	данные отсутствуют	данные отсутствуют
122	739001.18	1288444.87	данные отсутствуют	данные отсутствуют
123	739066.82	1288264.51	данные отсутствуют	данные отсутствуют
124	739066.82	1288264.89	данные отсутствуют	данные отсутствуют
125	739066.82	1288266.38	данные отсутствуют	данные отсутствуют
126	739066.82	1288266.75	данные отсутствуют	данные отсутствуют
127	739067.19	1288266.75	данные отсутствуют	данные отсутствуют
128	739068.68	1288266.75	данные отсутствуют	данные отсутствуют
129	739069.06	1288266.75	данные отсутствуют	данные отсутствуют
Государственный регистратор				ФГИС ЕГРН
полное наименование должности			подпись	инициалы, фамилия

М.П.

Выписка из Единого государственного реестра недвижимости об объекте недвижимости
Сведения о частях земельного участка

Земельный участок				
(вид объекта недвижимости)				
Лист № _____ Раздела 4.2		Всего листов раздела 4.2 : _____		Всего разделов: _____
30.09.2021 № 99/2021/420699649				
Кадастровый номер:			02:22:000000:3826	
Номер точки	Координаты, м		Описание закрепления на местности	Средняя квадратическая погрешность определения координат характерных точек границы части земельного участка, м
	X	Y		
1	2	3	4	5
130	739069.06	1288266.38	данные отсутствуют	данные отсутствуют
131	739069.06	1288264.89	данные отсутствуют	данные отсутствуют
132	739069.06	1288264.51	данные отсутствуют	данные отсутствуют
133	739068.68	1288264.51	данные отсутствуют	данные отсутствуют
134	739067.19	1288264.51	данные отсутствуют	данные отсутствуют
135	739132.19	1288084.03	данные отсутствуют	данные отсутствуют
136	739132.19	1288084.41	данные отсутствуют	данные отсутствуют
137	739132.19	1288085.9	данные отсутствуют	данные отсутствуют
138	739132.19	1288086.27	данные отсутствуют	данные отсутствуют
139	739132.56	1288086.27	данные отсутствуют	данные отсутствуют
140	739134.05	1288086.27	данные отсутствуют	данные отсутствуют
141	739134.43	1288086.27	данные отсутствуют	данные отсутствуют
142	739134.43	1288085.9	данные отсутствуют	данные отсутствуют
143	739134.43	1288084.41	данные отсутствуют	данные отсутствуют
144	739134.43	1288084.03	данные отсутствуют	данные отсутствуют
145	739134.05	1288084.03	данные отсутствуют	данные отсутствуют
146	739132.56	1288084.03	данные отсутствуют	данные отсутствуют
Государственный регистратор			ФГИС ЕГРН	
полное наименование должности			подпись	
			инициалы, фамилия	

М.П.

Выписка из Единого государственного реестра недвижимости об объекте недвижимости
Сведения о частях земельного участка

Земельный участок				
(вид объекта недвижимости)				
Лист № _____ Раздела 4.2		Всего листов раздела 4.2 : _____		Всего разделов: _____
30.09.2021 № 99/2021/420699649				
Кадастровый номер:			02:22:000000:3826	
Номер точки	Координаты, м		Описание закрепления на местности	Средняя квадратическая погрешность определения координат характерных точек границы части земельного участка, м
	X	Y		
1	2	3	4	5
147	739197.62	1287902.65	данные отсутствуют	данные отсутствуют
147	739197.62	1287902.65	данные отсутствуют	данные отсутствуют
148	739197.62	1287903.03	данные отсутствуют	данные отсутствуют
148	739197.62	1287903.03	данные отсутствуют	данные отсутствуют
149	739197.62	1287904.52	данные отсутствуют	данные отсутствуют
149	739197.62	1287904.52	данные отсутствуют	данные отсутствуют
150	739197.62	1287904.89	данные отсутствуют	данные отсутствуют
150	739197.62	1287904.89	данные отсутствуют	данные отсутствуют
151	739197.99	1287904.89	данные отсутствуют	данные отсутствуют
151	739197.99	1287904.89	данные отсутствуют	данные отсутствуют
152	739199.48	1287904.89	данные отсутствуют	данные отсутствуют
152	739199.48	1287904.89	данные отсутствуют	данные отсутствуют
153	739199.86	1287904.89	данные отсутствуют	данные отсутствуют
153	739199.86	1287904.89	данные отсутствуют	данные отсутствуют
154	739199.86	1287904.52	данные отсутствуют	данные отсутствуют
154	739199.86	1287904.52	данные отсутствуют	данные отсутствуют
155	739199.86	1287903.03	данные отсутствуют	данные отсутствуют
Государственный регистратор			ФГИС ЕГРН	
полное наименование должности			подпись	
			инициалы, фамилия	

М.П.

Земельный участок				
(вид объекта недвижимости)				
Лист №		Раздела 4.2		Всего листов раздела 4.2 : ____
				Всего разделов: ____
				Всего листов выписки: ____
30.09.2021 № 99/2021/420699649				
Кадастровый номер:				02:22:000000:3826
Номер точки	Координаты, м		Описание закрепления на местности	Средняя квадратическая погрешность определения координат характерных точек границы части земельного участка, м
	X	Y		
1	2	3	4	5
155	739199.86	1287903.03	данные отсутствуют	данные отсутствуют
156	739199.86	1287902.65	данные отсутствуют	данные отсутствуют
156	739199.86	1287902.65	данные отсутствуют	данные отсутствуют
157	739199.48	1287902.65	данные отсутствуют	данные отсутствуют
157	739199.48	1287902.65	данные отсутствуют	данные отсутствуют
158	739197.99	1287902.65	данные отсутствуют	данные отсутствуют
158	739197.99	1287902.65	данные отсутствуют	данные отсутствуют
159	739265.73	1287716.01	данные отсутствуют	данные отсутствуют
160	739265.73	1287716.39	данные отсутствуют	данные отсутствуют
161	739265.73	1287717.88	данные отсутствуют	данные отсутствуют
162	739265.73	1287718.25	данные отсутствуют	данные отсутствуют
163	739266.1	1287718.25	данные отсутствуют	данные отсутствуют
164	739267.59	1287718.25	данные отсутствуют	данные отсутствуют
165	739267.97	1287718.25	данные отсутствуют	данные отсутствуют
166	739267.97	1287717.88	данные отсутствуют	данные отсутствуют
167	739267.97	1287716.39	данные отсутствуют	данные отсутствуют
168	739267.97	1287716.01	данные отсутствуют	данные отсутствуют
Государственный регистратор				ФГИС ЕГРН
полное наименование должности			подпись	инициалы, фамилия

М.П.

Земельный участок				
(вид объекта недвижимости)				
Лист №		Раздела 4.2		Всего листов раздела 4.2 : ____
				Всего разделов: ____
				Всего листов выписки: ____
30.09.2021 № 99/2021/420699649				
Кадастровый номер:				02:22:000000:3826
Номер точки	Координаты, м		Описание закрепления на местности	Средняя квадратическая погрешность определения координат характерных точек границы части земельного участка, м
	X	Y		
1	2	3	4	5
169	739267.59	1287716.01	данные отсутствуют	данные отсутствуют
170	739266.1	1287716.01	данные отсутствуют	данные отсутствуют
171	739308.17	1287590.05	данные отсутствуют	данные отсутствуют
172	739310.61	1287594.73	данные отсутствуют	данные отсутствуют
173	739315.33	1287592.27	данные отсутствуют	данные отсутствуют
173	739315.33	1287592.27	данные отсутствуют	данные отсутствуют
174	739312.9	1287587.59	данные отсутствуют	данные отсутствуют
175	739317.18	1287567.09	данные отсутствуют	данные отсутствуют
176	739316.9	1287572.78	данные отсутствуют	данные отсутствуют
177	739322.71	1287573.07	данные отсутствуют	данные отсутствуют
177	739322.71	1287573.07	данные отсутствуют	данные отсутствуют
178	739323	1287567.38	данные отсутствуют	данные отсутствуют
178	739323	1287567.38	данные отсутствуют	данные отсутствуют
179	739387.22	1287379.99	данные отсутствуют	данные отсутствуют
180	739387.22	1287380.37	данные отсутствуют	данные отсутствуют
181	739387.22	1287381.86	данные отсутствуют	данные отсутствуют
182	739387.22	1287382.23	данные отсутствуют	данные отсутствуют
Государственный регистратор				ФГИС ЕГРН
полное наименование должности			подпись	инициалы, фамилия

М.П.

Выписка из Единого государственного реестра недвижимости об объекте недвижимости
Сведения о частях земельного участка

Земельный участок				
(вид объекта недвижимости)				
Лист №		Раздела 4.2		Всего листов раздела 4.2 : ____
				Всего разделов: ____
				Всего листов выписки: ____
30.09.2021 № 99/2021/420699649				
Кадастровый номер:				02:22:000000:3826
Номер точки	Координаты, м		Описание закрепления на местности	Средняя квадратическая погрешность определения координат характерных точек границы части земельного участка, м
	X	Y		
1	2	3	4	5
183	739387.59	1287382.23	данные отсутствуют	данные отсутствуют
184	739389.08	1287382.23	данные отсутствуют	данные отсутствуют
185	739389.46	1287382.23	данные отсутствуют	данные отсутствуют
186	739389.46	1287381.86	данные отсутствуют	данные отсутствуют
187	739389.46	1287380.37	данные отсутствуют	данные отсутствуют
188	739389.46	1287379.99	данные отсутствуют	данные отсутствуют
189	739389.08	1287379.99	данные отсутствуют	данные отсутствуют
190	739387.59	1287379.99	данные отсутствуют	данные отсутствуют
191	739455.68	1287192.85	данные отсутствуют	данные отсутствуют
192	739455.68	1287193.22	данные отсутствуют	данные отсутствуют
193	739455.68	1287194.71	данные отсутствуют	данные отсутствуют
194	739455.68	1287195.09	данные отсутствуют	данные отсутствуют
195	739456.05	1287195.09	данные отсутствуют	данные отсутствуют
196	739457.54	1287195.09	данные отсутствуют	данные отсутствуют
197	739457.92	1287195.09	данные отсутствуют	данные отсутствуют
198	739457.92	1287194.71	данные отсутствуют	данные отсутствуют
199	739457.92	1287193.22	данные отсутствуют	данные отсутствуют
Государственный регистратор				ФГИС ЕГРН
полное наименование должности			подпись	инициалы, фамилия

М.П.

Выписка из Единого государственного реестра недвижимости об объекте недвижимости
Сведения о частях земельного участка

Земельный участок				
(вид объекта недвижимости)				
Лист №		Раздела 4.2		Всего листов раздела 4.2 : ____
				Всего разделов: ____
				Всего листов выписки: ____
30.09.2021 № 99/2021/420699649				
Кадастровый номер:				02:22:000000:3826
Номер точки	Координаты, м		Описание закрепления на местности	Средняя квадратическая погрешность определения координат характерных точек границы части земельного участка, м
	X	Y		
1	2	3	4	5
200	739457.92	1287192.85	данные отсутствуют	данные отсутствуют
201	739457.54	1287192.85	данные отсутствуют	данные отсутствуют
202	739456.05	1287192.85	данные отсутствуют	данные отсутствуют
203	737616.87	1290858.83	данные отсутствуют	данные отсутствуют
204	737757.23	1290934.27	данные отсутствуют	данные отсутствуют
205	737756.8	1290934.6	данные отсутствуют	данные отсутствуют
205	737756.8	1290934.6	данные отсутствуют	данные отсутствуют
205	737756.8	1290934.6	данные отсутствуют	данные отсутствуют
206	737758.18	1290936.36	данные отсутствуют	данные отсутствуют
206	737758.18	1290936.36	данные отсутствуют	данные отсутствуют
206	737758.18	1290936.36	данные отсутствуют	данные отсутствуют
207	737759.38	1290935.42	данные отсутствуют	данные отсутствуют
208	737981.11	1291054.59	данные отсутствуют	данные отсутствуют
209	737984.61	1291055.95	данные отсутствуют	данные отсутствуют
210	737940.38	1291084.75	данные отсутствуют	данные отсутствуют
211	737693.06	1290951.94	данные отсутствуют	данные отсутствуют
212	737753.59	1290976.88	данные отсутствуют	данные отсутствуют
Государственный регистратор				ФГИС ЕГРН
полное наименование должности			подпись	инициалы, фамилия

М.П.

Земельный участок				
(вид объекта недвижимости)				
Лист №		Раздела 4.2		Всего листов раздела 4.2 : ____
				Всего разделов: ____
				Всего листов выписки: ____
30.09.2021 № 99/2021/420699649				
Кадастровый номер:			02:22:000000:3826	
Номер точки	Координаты, м		Описание закрепления на местности	Средняя квадратическая погрешность определения координат характерных точек границы части земельного участка, м
	X	Y		
1	2	3	4	5
212	737753.59	1290976.88	данные отсутствуют	данные отсутствуют
212	737753.59	1290976.88	данные отсутствуют	данные отсутствуют
212	737753.59	1290976.88	данные отсутствуют	данные отсутствуют
213	737752.51	1290978.84	данные отсутствуют	данные отсутствуют
213	737752.51	1290978.84	данные отсутствуют	данные отсутствуют
213	737752.51	1290978.84	данные отсутствуют	данные отсутствуют
213	737752.51	1290978.84	данные отсутствуют	данные отсутствуют
214	737754.48	1290979.91	данные отсутствуют	данные отсутствуют
214	737754.48	1290979.91	данные отсутствуют	данные отсутствуют
214	737754.48	1290979.91	данные отсутствуют	данные отсутствуют
214	737754.48	1290979.91	данные отсутствуют	данные отсутствуют
215	737755.55	1290977.95	данные отсутствуют	данные отсутствуют
215	737755.55	1290977.95	данные отсутствуют	данные отсутствуют
215	737755.55	1290977.95	данные отсутствуют	данные отсутствуют
215	737755.55	1290977.95	данные отсутствуют	данные отсутствуют
216	737749.4	1290955.36	данные отсутствуют	данные отсутствуют
216	737749.4	1290955.36	данные отсутствуют	данные отсутствуют
Государственный регистратор				ФГИС ЕГРН
полное наименование должности			подпись	инициалы, фамилия

М.П.

Раздел 4.2

Выписка из Единого государственного реестра недвижимости об объекте недвижимости
Сведения о частях земельного участка

Земельный участок				
(вид объекта недвижимости)				
Лист №		Раздела 4.2		Всего листов раздела 4.2 : ____
				Всего разделов: ____
				Всего листов выписки: ____
30.09.2021 № 99/2021/420699649				
Кадастровый номер:			02:22:000000:3826	
Номер точки	Координаты, м		Описание закрепления на местности	Средняя квадратическая погрешность определения координат характерных точек границы части земельного участка, м
	X	Y		
1	2	3	4	5
216	737749.4	1290955.36	данные отсутствуют	данные отсутствуют
217	737749.4	1290957.54	данные отсутствуют	данные отсутствуют
217	737749.4	1290957.54	данные отсутствуют	данные отсутствуют
217	737749.4	1290957.54	данные отсутствуют	данные отсутствуют
218	737751.57	1290957.53	данные отсутствуют	данные отсутствуют
218	737751.57	1290957.53	данные отсутствуют	данные отсутствуют
218	737751.57	1290957.53	данные отсутствуют	данные отсутствуют
219	737751.57	1290955.37	данные отсутствуют	данные отсутствуют
219	737751.57	1290955.37	данные отсутствуют	данные отсутствуют
219	737751.57	1290955.37	данные отсутствуют	данные отсутствуют
220	735762.12	1289867.31	данные отсутствуют	данные отсутствуют
221	735911.54	1289947.23	данные отсутствуют	данные отсутствуют
222	735910.04	1289947.23	данные отсутствуют	данные отсутствуют
222	735910.04	1289947.23	данные отсутствуют	данные отсутствуют
223	735910.04	1289949.47	данные отсутствуют	данные отсутствуют
223	735910.04	1289949.47	данные отсутствуют	данные отсутствуют
224	735912.28	1289949.47	данные отсутствуют	данные отсутствуют
Государственный регистратор				ФГИС ЕГРН
полное наименование должности			подпись	инициалы, фамилия

М.П.

Выписка из Единого государственного реестра недвижимости об объекте недвижимости
Сведения о частях земельного участка

Земельный участок				
(вид объекта недвижимости)				
Лист № _____ Раздела 4.2		Всего листов раздела 4.2 : _____		Всего разделов: _____
30.09.2021 № 99/2021/420699649				
Кадастровый номер:			02:22:000000:3826	
Номер точки	Координаты, м		Описание закрепления на местности	Средняя квадратическая погрешность определения координат характерных точек границы части земельного участка, м
	X	Y		
1	2	3	4	5
224	735912.28	1289949.47	данные отсутствуют	данные отсутствуют
225	735912.28	1289947.63	данные отсутствуют	данные отсутствуют
226	736143.26	1290071.18	данные отсутствуют	данные отсутствуют
227	736141.96	1290071.18	данные отсутствуют	данные отсутствуют
227	736141.96	1290071.18	данные отсутствуют	данные отсутствуют
228	736141.96	1290073.42	данные отсутствуют	данные отсутствуют
228	736141.96	1290073.42	данные отсутствуют	данные отсутствуют
229	736144.2	1290073.42	данные отсутствуют	данные отсутствуют
229	736144.2	1290073.42	данные отсутствуют	данные отсутствуют
230	736144.2	1290071.68	данные отсутствуют	данные отсутствуют
231	736187.46	1290094.82	данные отсутствуют	данные отсутствуют
232	736393.81	1290203.41	данные отсутствуют	данные отсутствуют
233	736592.87	1290310.96	данные отсутствуют	данные отсутствуют
234	736618.55	1290324.66	данные отсутствуют	данные отсутствуют
235	736616.97	1290324.66	данные отсутствуют	данные отсутствуют
235	736616.97	1290324.66	данные отсутствуют	данные отсутствуют
236	736616.97	1290326.9	данные отсутствуют	данные отсутствуют
Государственный регистратор			ФГИС ЕГРН	
полное наименование должности			подпись	
			инициалы, фамилия	

М.П.

Выписка из Единого государственного реестра недвижимости об объекте недвижимости
Сведения о частях земельного участка

Земельный участок				
(вид объекта недвижимости)				
Лист № _____ Раздела 4.2		Всего листов раздела 4.2 : _____		Всего разделов: _____
30.09.2021 № 99/2021/420699649				
Кадастровый номер:			02:22:000000:3826	
Номер точки	Координаты, м		Описание закрепления на местности	Средняя квадратическая погрешность определения координат характерных точек границы части земельного участка, м
	X	Y		
1	2	3	4	5
236	736616.97	1290326.9	данные отсутствуют	данные отсутствуют
237	736619.21	1290326.9	данные отсутствуют	данные отсутствуют
237	736619.21	1290326.9	данные отсутствуют	данные отсутствуют
238	736619.21	1290325.01	данные отсутствуют	данные отсутствуют
239	736943.75	1290498.15	данные отсутствуют	данные отсутствуют
240	736986.72	1290549.3	данные отсутствуют	данные отсутствуют
240	736986.72	1290549.3	данные отсутствуют	данные отсутствуют
241	737030.23	1290596.85	данные отсутствуют	данные отсутствуют
242	736966.73	1290562.54	данные отсутствуют	данные отсутствуют
243	736571.14	1290351.5	данные отсутствуют	данные отсутствуют
244	736372.28	1290244.06	данные отсутствуют	данные отсутствуют
245	736165.98	1290135.49	данные отсутствуют	данные отсутствуют
246	735718.33	1289896.05	данные отсутствуют	данные отсутствуют
247	737006.47	1290577.42	данные отсутствуют	данные отсутствуют
247	737006.47	1290577.42	данные отсутствуют	данные отсутствуют
248	737005.42	1290579.4	данные отсутствуют	данные отсутствуют
248	737005.42	1290579.4	данные отсутствуют	данные отсутствуют
Государственный регистратор			ФГИС ЕГРН	
полное наименование должности			подпись	
			инициалы, фамилия	

М.П.

Земельный участок				
(вид объекта недвижимости)				
Лист №		Раздела 4.2		Всего листов раздела 4.2 : ____
				Всего разделов: ____
				Всего листов выписки: ____
30.09.2021 № 99/2021/420699649				
Кадастровый номер:				02:22:000000:3826
Номер точки	Координаты, м		Описание закрепления на местности	Средняя квадратическая погрешность определения координат характерных точек границы части земельного участка, м
	X	Y		
1	2	3	4	5
249	737007.39	1290580.45	данные отсутствуют	данные отсутствуют
249	737007.39	1290580.45	данные отсутствуют	данные отсутствуют
250	737008.45	1290578.48	данные отсутствуют	данные отсутствуют
250	737008.45	1290578.48	данные отсутствуют	данные отсутствуют
251	736975.88	1290541.85	данные отсутствуют	данные отсутствуют
251	736975.88	1290541.85	данные отсутствуют	данные отсутствуют
252	736975.88	1290544.09	данные отсутствуют	данные отсутствуют
252	736975.88	1290544.09	данные отсутствуют	данные отсутствуют
253	736978.12	1290544.09	данные отсутствуют	данные отсутствуют
253	736978.12	1290544.09	данные отсутствуют	данные отсутствуют
254	736978.12	1290541.85	данные отсутствуют	данные отсутствуют
254	736978.12	1290541.85	данные отсутствуют	данные отсутствуют
255	736807.62	1290471.51	данные отсутствуют	данные отсутствуют
255	736807.62	1290471.51	данные отсутствуют	данные отсутствуют
256	736806.56	1290473.48	данные отсутствуют	данные отсутствуют
256	736806.56	1290473.48	данные отсутствуют	данные отсутствуют
257	736808.54	1290474.54	данные отсутствуют	данные отсутствуют
Государственный регистратор				ФГИС ЕГРН
полное наименование должности			подпись	инициалы, фамилия

М.П.

Раздел 4.2

Выписка из Единого государственного реестра недвижимости об объекте недвижимости
Сведения о частях земельного участка

Земельный участок				
(вид объекта недвижимости)				
Лист №		Раздела 4.2		Всего листов раздела 4.2 : ____
				Всего разделов: ____
				Всего листов выписки: ____
30.09.2021 № 99/2021/420699649				
Кадастровый номер:				02:22:000000:3826
Номер точки	Координаты, м		Описание закрепления на местности	Средняя квадратическая погрешность определения координат характерных точек границы части земельного участка, м
	X	Y		
1	2	3	4	5
257	736808.54	1290474.54	данные отсутствуют	данные отсутствуют
258	736809.59	1290472.57	данные отсутствуют	данные отсутствуют
258	736809.59	1290472.57	данные отсутствуют	данные отсутствуют
259	736843.81	1290446.12	данные отсутствуют	данные отсутствуют
259	736843.81	1290446.12	данные отсутствуют	данные отсутствуют
260	736843.81	1290448.36	данные отсутствуют	данные отсутствуют
260	736843.81	1290448.36	данные отсутствуют	данные отсутствуют
261	736846.05	1290448.36	данные отсутствуют	данные отсутствуют
261	736846.05	1290448.36	данные отсутствуют	данные отсутствуют
262	736846.05	1290446.12	данные отсутствуют	данные отсутствуют
262	736846.05	1290446.12	данные отсутствуют	данные отсутствуют
263	736782.93	1290438.81	данные отсутствуют	данные отсутствуют
263	736782.93	1290438.81	данные отсутствуют	данные отсутствуют
264	736782.93	1290441.05	данные отсутствуют	данные отсутствуют
264	736782.93	1290441.05	данные отсутствуют	данные отсутствуют
265	736785.17	1290441.05	данные отсутствуют	данные отсутствуют
265	736785.17	1290441.05	данные отсутствуют	данные отсутствуют
Государственный регистратор				ФГИС ЕГРН
полное наименование должности			подпись	инициалы, фамилия

М.П.

Выписка из Единого государственного реестра недвижимости об объекте недвижимости
Сведения о частях земельного участка

Земельный участок				
(вид объекта недвижимости)				
Лист № _____ Раздела 4.2		Всего листов раздела 4.2 : _____		Всего разделов: _____
30.09.2021 № 99/2021/420699649				
Кадастровый номер:			02:22:000000:3826	
Номер точки	Координаты, м		Описание закрепления на местности	Средняя квадратическая погрешность определения координат характерных точек границы части земельного участка, м
	X	Y		
1	2	3	4	5
266	736785.17	1290438.81	данные отсутствуют	данные отсутствуют
266	736785.17	1290438.81	данные отсутствуют	данные отсутствуют
267	736609.25	1290365.47	данные отсутствуют	данные отсутствуют
267	736609.25	1290365.47	данные отсутствуют	данные отсутствуют
268	736608.19	1290367.44	данные отсутствуют	данные отсутствуют
268	736608.19	1290367.44	данные отсутствуют	данные отсутствуют
269	736610.17	1290368.49	данные отсутствуют	данные отсутствуют
269	736610.17	1290368.49	данные отсутствуют	данные отсутствуют
270	736611.22	1290366.52	данные отсутствуют	данные отсутствуют
270	736611.22	1290366.52	данные отсутствуют	данные отсутствуют
271	736580.59	1290330.35	данные отсутствуют	данные отсутствуют
271	736580.59	1290330.35	данные отсутствуют	данные отсутствуют
272	736580.59	1290332.59	данные отсутствуют	данные отсутствуют
272	736580.59	1290332.59	данные отсутствуют	данные отсутствуют
273	736582.83	1290332.59	данные отсутствуют	данные отсутствуют
273	736582.83	1290332.59	данные отсутствуют	данные отсутствуют
274	736582.83	1290330.35	данные отсутствуют	данные отсутствуют
Государственный регистратор				ФГИС ЕГРН
полное наименование должности			подпись	инициалы, фамилия

М.П.

Выписка из Единого государственного реестра недвижимости об объекте недвижимости
Сведения о частях земельного участка

Земельный участок				
(вид объекта недвижимости)				
Лист № _____ Раздела 4.2		Всего листов раздела 4.2 : _____		Всего разделов: _____
30.09.2021 № 99/2021/420699649				
Кадастровый номер:			02:22:000000:3826	
Номер точки	Координаты, м		Описание закрепления на местности	Средняя квадратическая погрешность определения координат характерных точек границы части земельного участка, м
	X	Y		
1	2	3	4	5
274	736582.83	1290330.35	данные отсутствуют	данные отсутствуют
275	736410.4	1290259.2	данные отсутствуют	данные отсутствуют
275	736410.4	1290259.2	данные отсутствуют	данные отсутствуют
276	736409.35	1290261.18	данные отсутствуют	данные отсутствуют
276	736409.35	1290261.18	данные отсутствуют	данные отсутствуют
277	736411.33	1290262.23	данные отсутствуют	данные отсутствуют
277	736411.33	1290262.23	данные отсутствуют	данные отсутствуют
278	736412.38	1290260.25	данные отсутствуют	данные отсутствуют
278	736412.38	1290260.25	данные отсутствуют	данные отсутствуют
279	736381.77	1290224.17	данные отсутствуют	данные отсутствуют
280	736381.77	1290226.41	данные отсутствуют	данные отсутствуют
280	736381.77	1290226.41	данные отсутствуют	данные отсутствуют
281	736384.01	1290226.41	данные отсутствуют	данные отсутствуют
282	736384.01	1290224.17	данные отсутствуют	данные отсутствуют
282	736384.01	1290224.17	данные отсутствуют	данные отсутствуют
283	736382.89	1290199.86	данные отсутствуют	данные отсутствуют
283	736382.89	1290199.86	данные отсутствуют	данные отсутствуют
Государственный регистратор				ФГИС ЕГРН
полное наименование должности			подпись	инициалы, фамилия

М.П.

Земельный участок					
(вид объекта недвижимости)					
Лист №	Раздела 4.2		Всего листов раздела 4.2 : ____	Всего разделов: ____	Всего листов выписки: ____
30.09.2021 № 99/2021/420699649					
Кадастровый номер:			02:22:000000:3826		
Номер точки	Координаты, м		Описание закрепления на местности	Средняя квадратическая погрешность определения координат характерных точек границы части земельного участка, м	
	X	Y			
1	2	3	4	5	
284	736382.89	1290202.1	данные отсутствуют	данные отсутствуют	
284	736382.89	1290202.1	данные отсутствуют	данные отсутствуют	
285	736385.13	1290202.1	данные отсутствуют	данные отсутствуют	
285	736385.13	1290202.1	данные отсутствуют	данные отсутствуют	
286	736385.13	1290199.86	данные отсутствуют	данные отсутствуют	
286	736385.13	1290199.86	данные отсутствуют	данные отсутствуют	
287	736211.45	1290153.13	данные отсутствуют	данные отсутствуют	
287	736211.45	1290153.13	данные отсутствуют	данные отсутствуют	
288	736210.4	1290155.1	данные отсутствуют	данные отсутствуют	
288	736210.4	1290155.1	данные отсутствуют	данные отсутствуют	
289	736212.37	1290156.15	данные отсутствуют	данные отсутствуют	
289	736212.37	1290156.15	данные отсутствуют	данные отсутствуют	
290	736213.42	1290154.18	данные отсутствуют	данные отсутствуют	
290	736213.42	1290154.18	данные отсутствуют	данные отсутствуют	
291	736174.67	1290113.72	данные отсутствуют	данные отсутствуют	
291	736174.67	1290113.72	данные отсутствуют	данные отсутствуют	
292	736174.67	1290115.96	данные отсутствуют	данные отсутствуют	
Государственный регистратор				ФГИС ЕГРН	
полное наименование должности			подпись	инициалы, фамилия	

М.П.

Раздел 4.2

Выписка из Единого государственного реестра недвижимости об объекте недвижимости
Сведения о частях земельного участка

Земельный участок					
(вид объекта недвижимости)					
Лист №	Раздела 4.2		Всего листов раздела 4.2 : ____	Всего разделов: ____	Всего листов выписки: ____
30.09.2021 № 99/2021/420699649					
Кадастровый номер:			02:22:000000:3826		
Номер точки	Координаты, м		Описание закрепления на местности	Средняя квадратическая погрешность определения координат характерных точек границы части земельного участка, м	
	X	Y			
1	2	3	4	5	
292	736174.67	1290115.96	данные отсутствуют	данные отсутствуют	
293	736176.91	1290115.96	данные отсутствуют	данные отсутствуют	
293	736176.91	1290115.96	данные отсутствуют	данные отсутствуют	
294	736176.91	1290113.72	данные отсутствуют	данные отсутствуют	
294	736176.91	1290113.72	данные отсутствуют	данные отсутствуют	
295	736003.86	1290042.17	данные отсутствуют	данные отсутствуют	
295	736003.86	1290042.17	данные отсутствуют	данные отсутствуют	
296	736002.81	1290044.15	данные отсутствуют	данные отсутствуют	
296	736002.81	1290044.15	данные отсутствуют	данные отсутствуют	
297	736004.78	1290045.2	данные отсутствуют	данные отсутствуют	
297	736004.78	1290045.2	данные отсутствуют	данные отсутствуют	
298	736005.84	1290043.23	данные отсутствуют	данные отсутствуют	
298	736005.84	1290043.23	данные отсутствуют	данные отсутствуют	
299	735977.22	1290007.71	данные отсутствуют	данные отсутствуют	
299	735977.22	1290007.71	данные отсутствуют	данные отсутствуют	
300	735977.22	1290009.95	данные отсутствуют	данные отсутствуют	
301	735979.46	1290009.95	данные отсутствуют	данные отсутствуют	
Государственный регистратор				ФГИС ЕГРН	
полное наименование должности			подпись	инициалы, фамилия	

М.П.

Выписка из Единого государственного реестра недвижимости об объекте недвижимости
Сведения о частях земельного участка

Земельный участок				
(вид объекта недвижимости)				
Лист № _____ Раздела 4.2		Всего листов раздела 4.2 : _____		Всего разделов: _____
30.09.2021 № 99/2021/420699649				
Кадастровый номер:			02:22:000000:3826	
Номер точки	Координаты, м		Описание закрепления на местности	Средняя квадратическая погрешность определения координат характерных точек границы части земельного участка, м
	X	Y		
1	2	3	4	5
301	735979.46	1290009.95	данные отсутствуют	данные отсутствуют
302	735979.46	1290007.71	данные отсутствуют	данные отсутствуют
302	735979.46	1290007.71	данные отсутствуют	данные отсутствуют
303	735805.1	1289935.98	данные отсутствуют	данные отсутствуют
303	735805.1	1289935.98	данные отсутствуют	данные отсутствуют
304	735804.04	1289937.95	данные отсутствуют	данные отсутствуют
304	735804.04	1289937.95	данные отсутствуют	данные отсутствуют
305	735806.02	1289939.01	данные отсутствуют	данные отсутствуют
305	735806.02	1289939.01	данные отсутствуют	данные отсутствуют
306	735807.07	1289937.04	данные отсутствуют	данные отсутствуют
306	735807.07	1289937.04	данные отсутствуют	данные отсутствуют
307	735778.59	1289901.77	данные отсутствуют	данные отсутствуют
307	735778.59	1289901.77	данные отсутствуют	данные отсутствуют
308	735778.59	1289904.01	данные отсутствуют	данные отсутствуют
309	735780.83	1289904.01	данные отсутствуют	данные отсутствуют
309	735780.83	1289904.01	данные отсутствуют	данные отсутствуют
310	735780.83	1289901.77	данные отсутствуют	данные отсутствуют
Государственный регистратор			ФГИС ЕГРН	
полное наименование должности			подпись	
			инициалы, фамилия	

М.П.

Выписка из Единого государственного реестра недвижимости об объекте недвижимости
Сведения о частях земельного участка

Земельный участок				
(вид объекта недвижимости)				
Лист № _____ Раздела 4.2		Всего листов раздела 4.2 : _____		Всего разделов: _____
30.09.2021 № 99/2021/420699649				
Кадастровый номер:			02:22:000000:3826	
Номер точки	Координаты, м		Описание закрепления на местности	Средняя квадратическая погрешность определения координат характерных точек границы части земельного участка, м
	X	Y		
1	2	3	4	5
310	735780.83	1289901.77	данные отсутствуют	данные отсутствуют
311	734774.89	1289340.28	данные отсутствуют	данные отсутствуют
312	734933.15	1289425.6	данные отсутствуют	данные отсутствуют
313	734933.15	1289427.04	данные отсутствуют	данные отсутствуют
313	734933.15	1289427.04	данные отсутствуют	данные отсутствуют
314	734935.39	1289427.04	данные отсутствуют	данные отсутствуют
314	734935.39	1289427.04	данные отсутствуют	данные отсутствуют
315	734935.39	1289426.81	данные отсутствуют	данные отсутствуют
316	734968.18	1289444.49	данные отсутствуют	данные отсутствуют
317	735173.8	1289552.62	данные отсутствуют	данные отсутствуют
318	735172.32	1289552.62	данные отсутствуют	данные отсутствуют
318	735172.32	1289552.62	данные отсутствуют	данные отсутствуют
319	735172.32	1289554.86	данные отсутствуют	данные отсутствуют
319	735172.32	1289554.86	данные отсутствуют	данные отсутствуют
320	735174.56	1289554.86	данные отсутствуют	данные отсутствуют
320	735174.56	1289554.86	данные отсутствуют	данные отсутствуют
321	735174.56	1289553.02	данные отсутствуют	данные отсутствуют
Государственный регистратор			ФГИС ЕГРН	
полное наименование должности			подпись	
			инициалы, фамилия	

М.П.

Земельный участок				
(вид объекта недвижимости)				
Лист №		Раздела 4.2		Всего листов раздела 4.2 : ____
Всего разделов: ____		Всего листов выписки: ____		
30.09.2021 № 99/2021/420699649				
Кадастровый номер:			02:22:000000:3826	
Номер точки	Координаты, м		Описание закрепления на местности	Средняя квадратическая погрешность определения координат характерных точек границы части земельного участка, м
	X	Y		
1	2	3	4	5
322	735398.66	1289672.89	данные отсутствуют	данные отсутствуют
323	735397.05	1289672.89	данные отсутствуют	данные отсутствуют
323	735397.05	1289672.89	данные отсутствуют	данные отсутствуют
324	735397.05	1289675.13	данные отсутствуют	данные отсутствуют
324	735397.05	1289675.13	данные отсутствуют	данные отсутствуют
325	735399.29	1289675.13	данные отсутствуют	данные отсутствуют
325	735399.29	1289675.13	данные отсутствуют	данные отсутствуют
326	735399.29	1289673.23	данные отсутствуют	данные отсутствуют
327	735496.09	1289725.01	данные отсутствуют	данные отсутствуют
328	735514.59	1289787.07	данные отсутствуют	данные отсутствуют
329	735152.75	1289593.53	данные отсутствуют	данные отсутствуют
330	734946.65	1289485.15	данные отсутствуют	данные отсутствуют
331	734764.31	1289386.84	данные отсутствуют	данные отсутствуют
332	735376.81	1289707.04	данные отсутствуют	данные отсутствуют
332	735376.81	1289707.04	данные отсутствуют	данные отсутствуют
333	735375.75	1289709.01	данные отсутствуют	данные отсутствуют
333	735375.75	1289709.01	данные отсутствуют	данные отсутствуют
Государственный регистратор			ФГИС ЕГРН	
полное наименование должности			подпись	
			инициалы, фамилия	

М.П.

Земельный участок				
(вид объекта недвижимости)				
Лист №		Раздела 4.2		Всего листов раздела 4.2 : ____
Всего разделов: ____		Всего листов выписки: ____		
30.09.2021 № 99/2021/420699649				
Кадастровый номер:			02:22:000000:3826	
Номер точки	Координаты, м		Описание закрепления на местности	Средняя квадратическая погрешность определения координат характерных точек границы части земельного участка, м
	X	Y		
1	2	3	4	5
334	735377.72	1289710.07	данные отсутствуют	данные отсутствуют
334	735377.72	1289710.07	данные отсутствуют	данные отсутствуют
335	735378.78	1289708.1	данные отсутствуют	данные отсутствуют
335	735378.78	1289708.1	данные отсутствуют	данные отсутствуют
336	735381.68	1289689.28	данные отсутствуют	данные отсутствуют
336	735381.68	1289689.28	данные отсутствуют	данные отсутствуют
337	735381.68	1289691.52	данные отсутствуют	данные отсутствуют
337	735381.68	1289691.52	данные отсутствуют	данные отсутствуют
338	735383.92	1289691.52	данные отсутствуют	данные отсутствуют
338	735383.92	1289691.52	данные отсутствуют	данные отсутствуют
339	735383.92	1289689.28	данные отсутствуют	данные отсутствуют
339	735383.92	1289689.28	данные отсутствуют	данные отсутствуют
340	735178.74	1289600.94	данные отсутствуют	данные отсутствуют
340	735178.74	1289600.94	данные отсутствуют	данные отсутствуют
341	735177.68	1289602.91	данные отсутствуют	данные отсутствуют
341	735177.68	1289602.91	данные отсутствуют	данные отсутствуют
342	735179.65	1289603.97	данные отсутствуют	данные отсутствуют
Государственный регистратор			ФГИС ЕГРН	
полное наименование должности			подпись	
			инициалы, фамилия	

М.П.

Выписка из Единого государственного реестра недвижимости об объекте недвижимости
Сведения о частях земельного участка

Земельный участок				
(вид объекта недвижимости)				
Лист № _____ Раздела 4.2		Всего листов раздела 4.2 : _____		Всего разделов: _____
30.09.2021 № 99/2021/420699649				
Кадастровый номер:				02:22:000000:3826
Номер точки	Координаты, м		Описание закрепления на местности	Средняя квадратическая погрешность определения координат характерных точек границы части земельного участка, м
	X	Y		
1	2	3	4	5
342	735179.65	1289603.97	данные отсутствуют	данные отсутствуют
343	735180.71	1289602	данные отсутствуют	данные отсутствуют
343	735180.71	1289602	данные отсутствуют	данные отсутствуют
344	735163.26	1289573.29	данные отсутствуют	данные отсутствуют
345	735163.26	1289575.53	данные отсутствуют	данные отсутствуют
345	735163.26	1289575.53	данные отсутствуют	данные отсутствуют
346	735165.5	1289575.53	данные отсутствуют	данные отсутствуют
347	735165.5	1289573.29	данные отсутствуют	данные отсутствуют
347	735165.5	1289573.29	данные отсутствуют	данные отсутствуют
348	734966.89	1289487.48	данные отсутствуют	данные отсутствуют
348	734966.89	1289487.48	данные отсутствуют	данные отсутствуют
349	734965.84	1289489.45	данные отсутствуют	данные отсутствуют
349	734965.84	1289489.45	данные отсутствуют	данные отсутствуют
350	734967.81	1289490.51	данные отсутствуют	данные отсутствуют
350	734967.81	1289490.51	данные отсутствуют	данные отсутствуют
351	734968.86	1289488.53	данные отсутствуют	данные отсутствуют
351	734968.86	1289488.53	данные отсутствуют	данные отсутствуют
Государственный регистратор				ФГИС ЕГРН
полное наименование должности			подпись	инициалы, фамилия

М.П.

Выписка из Единого государственного реестра недвижимости об объекте недвижимости
Сведения о частях земельного участка

Земельный участок				
(вид объекта недвижимости)				
Лист № _____ Раздела 4.2		Всего листов раздела 4.2 : _____		Всего разделов: _____
30.09.2021 № 99/2021/420699649				
Кадастровый номер:				02:22:000000:3826
Номер точки	Координаты, м		Описание закрепления на местности	Средняя квадратическая погрешность определения координат характерных точек границы части земельного участка, м
	X	Y		
1	2	3	4	5
352	734956.67	1289462.67	данные отсутствуют	данные отсутствуют
353	734956.67	1289464.91	данные отсутствуют	данные отсутствуют
353	734956.67	1289464.91	данные отсутствуют	данные отсутствуют
354	734958.91	1289464.91	данные отсутствуют	данные отсутствуют
355	734958.91	1289462.67	данные отсутствуют	данные отсутствуют
356	737769.95	1290915.76	данные отсутствуют	данные отсутствуют
357	738006.96	1291041.4	данные отсутствуют	данные отсутствуют
358	737962.89	1291070.09	данные отсутствуют	данные отсутствуют
359	737750.55	1290957.53	данные отсутствуют	данные отсутствуют
360	737749.4	1290956.93	данные отсутствуют	данные отсутствуют
361	737748.37	1290956.38	данные отсутствуют	данные отсутствуют
362	737656.59	1290907.38	данные отсутствуют	данные отсутствуют
363	737580.8	1290814.76	данные отсутствуют	данные отсутствуют
364	737759.94	1290934.98	данные отсутствуют	данные отсутствуют
364	737759.94	1290934.98	данные отсутствуют	данные отсутствуют
365	737758.56	1290933.22	данные отсутствуют	данные отсутствуют
365	737758.56	1290933.22	данные отсутствуют	данные отсутствуют
Государственный регистратор				ФГИС ЕГРН
полное наименование должности			подпись	инициалы, фамилия

М.П.

Земельный участок				
(вид объекта недвижимости)				
Лист №		Раздела 4.2		Всего листов раздела 4.2 : ____
				Всего разделов: ____
				Всего листов выписки: ____
30.09.2021 № 99/2021/420699649				
Кадастровый номер:				02:22:000000:3826
Номер точки	Координаты, м		Описание закрепления на местности	Средняя квадратическая погрешность определения координат характерных точек границы части земельного участка, м
	X	Y		
1	2	3	4	5
366	735783.09	1289853.55	данные отсутствуют	данные отсутствуют
367	735922.76	1289927.95	данные отсутствуют	данные отсутствуют
368	736153.6	1290052.41	данные отсутствуют	данные отсутствуют
369	736394.98	1290178.74	данные отсутствуют	данные отсутствуют
370	736628.58	1290305.85	данные отсутствуют	данные отсутствуют
371	736906.41	1290453.69	данные отсутствуют	данные отсутствуют
372	736985.53	1290547.89	данные отсутствуют	данные отсутствуют
373	736978.12	1290543.94	данные отсутствуют	данные отсутствуют
374	736975.88	1290542.75	данные отсутствуют	данные отсутствуют
375	736784.75	1290441.05	данные отсутствуют	данные отсутствуют
376	736782.93	1290440.08	данные отсутствуют	данные отсутствуют
377	736606.88	1290346.4	данные отсутствуют	данные отсутствуют
378	736581.5	1290332.59	данные отсутствуют	данные отсутствуют
379	736580.59	1290332.1	данные отсутствуют	данные отсутствуют
380	736384.01	1290225.14	данные отсутствуют	данные отсутствуют
381	736382.23	1290224.17	данные отсутствуют	данные отсутствуют
382	736373.48	1290219.41	данные отсутствуют	данные отсутствуют
Государственный регистратор				ФГИС ЕГРН
полное наименование должности			подпись	инициалы, фамилия

М.П.

Земельный участок				
(вид объекта недвижимости)				
Лист №		Раздела 4.2		Всего листов раздела 4.2 : ____
				Всего разделов: ____
				Всего листов выписки: ____
30.09.2021 № 99/2021/420699649				
Кадастровый номер:				02:22:000000:3826
Номер точки	Координаты, м		Описание закрепления на местности	Средняя квадратическая погрешность определения координат характерных точек границы части земельного участка, м
	X	Y		
1	2	3	4	5
383	736175.82	1290115.96	данные отсутствуют	данные отсутствуют
384	736174.67	1290115.36	данные отсутствуют	данные отсутствуют
385	736132.14	1290093.1	данные отсутствуют	данные отсутствуют
386	735977.93	1290009.95	данные отсутствуют	данные отсутствуют
387	735977.22	1290009.57	данные отсутствуют	данные отсутствуют
388	735901.09	1289968.52	данные отсутствуют	данные отсутствуют
389	735779.99	1289904.01	данные отсутствуют	данные отсутствуют
390	735778.59	1289903.27	данные отсутствуют	данные отсутствуют
391	735739.26	1289882.32	данные отсутствуют	данные отсутствуют
392	736619.21	1290324.66	данные отсутствуют	данные отсутствуют
393	736144.2	1290071.18	данные отсутствуют	данные отсутствуют
394	735912.28	1289947.23	данные отсутствуют	данные отсутствуют
395	734780.25	1289316.68	данные отсутствуют	данные отсутствуют
396	734945.18	1289402.34	данные отсутствуют	данные отсутствуют
397	735497.81	1289700.31	данные отсутствуют	данные отсутствуют
398	735492.41	1289712.65	данные отсутствуют	данные отсутствуют
399	735505.55	1289756.74	данные отсутствуют	данные отсутствуют
Государственный регистратор				ФГИС ЕГРН
полное наименование должности			подпись	инициалы, фамилия

М.П.

Выписка из Единого государственного реестра недвижимости об объекте недвижимости
Сведения о частях земельного участка

Земельный участок				
(вид объекта недвижимости)				
Лист № __ Раздела 4.2		Всего листов раздела 4.2 : __		Всего разделов: __
30.09.2021 № 99/2021/420699649				
Кадастровый номер:			02:22:000000:3826	
Номер точки	Координаты, м		Описание закрепления на местности	Средняя квадратическая погрешность определения координат характерных точек границы части земельного участка, м
	X	Y		
1	2	3	4	5
400	735383.92	1289691.16	данные отсутствуют	данные отсутствуют
401	735381.68	1289689.95	данные отсутствуют	данные отсутствуют
402	735165.5	1289573.39	данные отсутствуют	данные отсутствуют
403	735165.31	1289573.29	данные отсутствуют	данные отсутствуют
404	734923.82	1289443.08	данные отсутствуют	данные отсутствуют
405	734769.72	1289363.04	данные отсутствуют	данные отсутствуют
406	735399.29	1289672.89	данные отсутствуют	данные отсутствуют
407	735174.56	1289552.62	данные отсутствуют	данные отсутствуют
408	734933.15	1289424.8	данные отсутствуют	данные отсутствуют
409	734935.39	1289424.8	данные отсутствуют	данные отсутствуют
410	737656.43	1290907.18	данные отсутствуют	данные отсутствуют
411	737749.4	1290956.72	данные отсутствуют	данные отсутствуют
412	737750.93	1290957.53	данные отсутствуют	данные отсутствуют
413	737962.57	1291070.3	данные отсутствуют	данные отсутствуют
414	737930.03	1291091.49	данные отсутствуют	данные отсутствуют
415	737709.62	1290974.05	данные отсутствуют	данные отсутствуют
416	737709.45	1290972.4	данные отсутствуют	данные отсутствуют
Государственный регистратор			ФГИС ЕГРН	
полное наименование должности			подпись	
			инициалы, фамилия	

М.П.

Выписка из Единого государственного реестра недвижимости об объекте недвижимости
Сведения о частях земельного участка

Земельный участок				
(вид объекта недвижимости)				
Лист № __ Раздела 4.2		Всего листов раздела 4.2 : __		Всего разделов: __
30.09.2021 № 99/2021/420699649				
Кадастровый номер:			02:22:000000:3826	
Номер точки	Координаты, м		Описание закрепления на местности	Средняя квадратическая погрешность определения координат характерных точек границы части земельного участка, м
	X	Y		
1	2	3	4	5
416	737709.45	1290972.4	данные отсутствуют	данные отсутствуют
417	737709.06	1290971.96	данные отсутствуют	данные отсутствуют
417	737709.06	1290971.96	данные отсутствуют	данные отсутствуют
418	737709.3	1290971.78	данные отсутствуют	данные отсутствуют
418	737709.3	1290971.78	данные отсутствуют	данные отсутствуют
419	735738.78	1289882.63	данные отсутствуют	данные отсутствуют
420	735814.15	1289923.24	данные отсутствуют	данные отсутствуют
421	736174.67	1290115.33	данные отсутствуют	данные отсутствуют
422	736175.85	1290115.96	данные отсутствуют	данные отсутствуют
423	736381.77	1290225.68	данные отсутствуют	данные отсутствуют
424	736383.14	1290226.41	данные отсутствуют	данные отсутствуют
425	736580.59	1290331.62	данные отсутствуют	данные отсутствуют
426	736582.42	1290332.59	данные отсутствуют	данные отсутствуют
427	736618.34	1290351.73	данные отсутствуют	данные отсутствуют
428	736782.93	1290440.54	данные отсутствуют	данные отсутствуют
429	736783.87	1290441.05	данные отсутствуют	данные отсутствуют
430	736817.08	1290458.97	данные отсутствуют	данные отсутствуют
Государственный регистратор			ФГИС ЕГРН	
полное наименование должности			подпись	
			инициалы, фамилия	

М.П.

Земельный участок				
(вид объекта недвижимости)				
Лист №		Раздела 4.2		Всего листов раздела 4.2 : ____
				Всего разделов: ____
				Всего листов выписки: ____
30.09.2021 № 99/2021/420699649				
Кадастровый номер:				02:22:000000:3826
Номер точки	Координаты, м		Описание закрепления на местности	Средняя квадратическая погрешность определения координат характерных точек границы части земельного участка, м
	X	Y		
1	2	3	4	5
431	736975.88	1290542.19	данные отсутствуют	данные отсутствуют
432	736978.12	1290543.37	данные отсутствуют	данные отсутствуют
433	736984.58	1290546.75	данные отсутствуют	данные отсутствуют
434	737053.78	1290622.59	данные отсутствуют	данные отсутствуют
435	736998.45	1290592.41	данные отсутствуют	данные отсутствуют
436	736801.21	1290489.04	данные отсутствуют	данные отсутствуют
437	736602.33	1290381.73	данные отсутствуют	данные отсутствуют
438	735798.09	1289953.21	данные отсутствуют	данные отсутствуют
439	735706.47	1289903.83	данные отсутствуют	данные отсутствуют
440	734769.52	1289363.92	данные отсутствуют	данные отсутствуют
441	734956.67	1289464	данные отсутствуют	данные отсутствуют
442	734958.37	1289464.91	данные отсутствуют	данные отсутствуют
443	735163.26	1289574.48	данные отсутствуют	данные отсутствуют
444	735165.23	1289575.53	данные отсутствуют	данные отсутствуют
445	735187.11	1289587.23	данные отсутствуют	данные отсутствуют
446	735381.68	1289690.24	данные отсутствуют	данные отсутствуют
447	735383.92	1289691.42	данные отсутствуют	данные отсутствуют
Государственный регистратор				ФГИС ЕГРН
полное наименование должности			подпись	инициалы, фамилия

М.П.

Земельный участок				
(вид объекта недвижимости)				
Лист №		Раздела 4.2		Всего листов раздела 4.2 : ____
				Всего разделов: ____
				Всего листов выписки: ____
30.09.2021 № 99/2021/420699649				
Кадастровый номер:				02:22:000000:3826
Номер точки	Координаты, м		Описание закрепления на местности	Средняя квадратическая погрешность определения координат характерных точек границы части земельного участка, м
	X	Y		
1	2	3	4	5
448	735386.5	1289692.79	данные отсутствуют	данные отсутствуют
449	735505.62	1289756.98	данные отсутствуют	данные отсутствуют
450	735518.69	1289800.83	данные отсутствуют	данные отсутствуют
451	735517.42	1289801.96	данные отсутствуют	данные отсутствуют
452	735370.55	1289722.81	данные отсутствуют	данные отсутствуют
453	735171.16	1289617.25	данные отсутствуют	данные отсутствуют
454	734761.7	1289398.3	данные отсутствуют	данные отсутствуют
455	739484.77	1287196.7	данные отсутствуют	данные отсутствуют
456	739531.22	1287203.55	данные отсутствуют	данные отсутствуют
457	739031.25	1288581.66	данные отсутствуют	данные отсутствуют
458	738964.25	1288761.07	данные отсутствуют	данные отсутствуют
459	738924.86	1288871.92	данные отсутствуют	данные отсутствуют
460	738877.49	1288867.87	данные отсутствуют	данные отсутствуют
461	738921	1288745.42	данные отсутствуют	данные отсутствуют
462	738988.02	1288565.94	данные отсутствуют	данные отсутствуют
463	738942.74	1288752.26	данные отсутствуют	данные отсутствуют
463	738942.74	1288752.26	данные отсутствуют	данные отсутствуют
Государственный регистратор				ФГИС ЕГРН
полное наименование должности			подпись	инициалы, фамилия

М.П.

Выписка из Единого государственного реестра недвижимости об объекте недвижимости
Сведения о частях земельного участка

Земельный участок						
(вид объекта недвижимости)						
Лист №		Раздела 4.2		Всего листов раздела 4.2 : ____	Всего разделов: ____	Всего листов выписки: ____
30.09.2021 № 99/2021/420699649						
Кадастровый номер:			02:22:000000:3826			
Номер точки	Координаты, м		Описание закрепления на местности	Средняя квадратическая погрешность определения координат характерных точек границы части земельного участка, м		
	X	Y				
1	2	3	4	5		
464	738942.74	1288754.5	данные отсутствуют	данные отсутствуют		
464	738942.74	1288754.5	данные отсутствуют	данные отсутствуют		
465	738944.98	1288754.5	данные отсутствуют	данные отсутствуют		
466	738944.98	1288752.26	данные отсутствуют	данные отсутствуют		
467	739007.96	1288572.83	данные отсутствуют	данные отсутствуют		
467	739007.96	1288572.83	данные отсутствуют	данные отсутствуют		
468	739007.96	1288575.07	данные отсутствуют	данные отсутствуют		
468	739007.96	1288575.07	данные отсутствуют	данные отсутствуют		
469	739010.2	1288575.07	данные отсутствуют	данные отсутствуют		
470	739010.2	1288572.83	данные отсутствуют	данные отсутствуют		
471	739070.8	1288399.78	данные отсутствуют	данные отсутствуют		
471	739070.8	1288399.78	данные отсутствуют	данные отсутствуют		
472	739070.8	1288402.02	данные отсутствуют	данные отсутствуют		
472	739070.8	1288402.02	данные отсутствуют	данные отсутствуют		
473	739073.04	1288402.02	данные отсутствуют	данные отсутствуют		
474	739073.04	1288399.78	данные отсутствуют	данные отсутствуют		
475	739133.49	1288226.95	данные отсутствуют	данные отсутствуют		
Государственный регистратор					ФГИС ЕГРН	
полное наименование должности			подпись		инициалы, фамилия	

М.П.

Выписка из Единого государственного реестра недвижимости об объекте недвижимости
Сведения о частях земельного участка

Земельный участок						
(вид объекта недвижимости)						
Лист №		Раздела 4.2		Всего листов раздела 4.2 : ____	Всего разделов: ____	Всего листов выписки: ____
30.09.2021 № 99/2021/420699649						
Кадастровый номер:			02:22:000000:3826			
Номер точки	Координаты, м		Описание закрепления на местности	Средняя квадратическая погрешность определения координат характерных точек границы части земельного участка, м		
	X	Y				
1	2	3	4	5		
475	739133.49	1288226.95	данные отсутствуют	данные отсутствуют		
476	739133.49	1288229.19	данные отсутствуют	данные отсутствуют		
476	739133.49	1288229.19	данные отсутствуют	данные отсутствуют		
477	739135.73	1288229.19	данные отсутствуют	данные отсутствуют		
478	739135.73	1288226.95	данные отсутствуют	данные отсутствуют		
479	739196.09	1288054.45	данные отсутствуют	данные отсутствуют		
479	739196.09	1288054.45	данные отсутствуют	данные отсутствуют		
480	739196.09	1288056.69	данные отсутствуют	данные отсутствуют		
480	739196.09	1288056.69	данные отсутствуют	данные отсутствуют		
481	739198.33	1288056.69	данные отсутствуют	данные отсутствуют		
482	739198.33	1288054.45	данные отсутствуют	данные отсутствуют		
483	739259	1287881.02	данные отсутствуют	данные отсутствуют		
483	739259	1287881.02	данные отсутствуют	данные отсутствуют		
484	739259	1287883.26	данные отсутствуют	данные отсутствуют		
484	739259	1287883.26	данные отсутствуют	данные отсутствуют		
485	739261.24	1287883.26	данные отсутствуют	данные отсутствуют		
486	739261.24	1287881.02	данные отсутствуют	данные отсутствуют		
Государственный регистратор					ФГИС ЕГРН	
полное наименование должности			подпись		инициалы, фамилия	

М.П.

Земельный участок				
(вид объекта недвижимости)				
Лист №		Раздела 4.2		Всего листов раздела 4.2 : ____
				Всего разделов: ____
				Всего листов выписки: ____
30.09.2021 № 99/2021/420699649				
Кадастровый номер:				02:22:000000:3826
Номер точки	Координаты, м		Описание закрепления на местности	Средняя квадратическая погрешность определения координат характерных точек границы части земельного участка, м
	X	Y		
1	2	3	4	5
487	739321.83	1287708.54	данные отсутствуют	данные отсутствуют
487	739321.83	1287708.54	данные отсутствуют	данные отсутствуют
487	739321.83	1287708.54	данные отсутствуют	данные отсутствуют
488	739321.83	1287710.78	данные отсутствуют	данные отсутствуют
488	739321.83	1287710.78	данные отсутствуют	данные отсутствуют
489	739324.07	1287710.78	данные отсутствуют	данные отсутствуют
489	739324.07	1287710.78	данные отсутствуют	данные отсутствуют
490	739324.07	1287708.54	данные отсутствуют	данные отсутствуют
490	739324.07	1287708.54	данные отсутствуют	данные отсутствуют
491	739384.64	1287528.28	данные отсутствуют	данные отсутствуют
491	739384.64	1287528.28	данные отсутствуют	данные отсутствуют
491	739384.64	1287528.28	данные отсутствуют	данные отсутствуют
492	739384.94	1287534.82	данные отсутствуют	данные отсутствуют
492	739384.94	1287534.82	данные отсутствуют	данные отсутствуют
492	739384.94	1287534.82	данные отсутствуют	данные отсутствуют
493	739390.86	1287534.55	данные отсутствуют	данные отсутствуют
493	739390.86	1287534.55	данные отсутствуют	данные отсутствуют
Государственный регистратор				ФГИС ЕГРН
полное наименование должности			подпись	инициалы, фамилия

М.П.

Раздел 4.2

Выписка из Единого государственного реестра недвижимости об объекте недвижимости
Сведения о частях земельного участка

Земельный участок				
(вид объекта недвижимости)				
Лист №		Раздела 4.2		Всего листов раздела 4.2 : ____
				Всего разделов: ____
				Всего листов выписки: ____
30.09.2021 № 99/2021/420699649				
Кадастровый номер:				02:22:000000:3826
Номер точки	Координаты, м		Описание закрепления на местности	Средняя квадратическая погрешность определения координат характерных точек границы части земельного участка, м
	X	Y		
1	2	3	4	5
494	739390.57	1287528.01	данные отсутствуют	данные отсутствуют
494	739390.57	1287528.01	данные отсутствуют	данные отсутствуют
495	739462.82	1287319.78	данные отсутствуют	данные отсутствуют
495	739462.82	1287319.78	данные отсутствуют	данные отсутствуют
496	739462.82	1287322.02	данные отсутствуют	данные отсутствуют
496	739462.82	1287322.02	данные отсутствуют	данные отсутствуют
497	739465.06	1287322.02	данные отсутствуют	данные отсутствуют
497	739465.06	1287322.02	данные отсутствуют	данные отсутствуют
498	739465.06	1287319.78	данные отсутствуют	данные отсутствуют
498	739465.06	1287319.78	данные отсутствуют	данные отсутствуют
499	738578.89	1290605.01	данные отсутствуют	данные отсутствуют
500	737715.86	1291033.17	данные отсутствуют	данные отсутствуют
501	737710.26	1290980.13	данные отсутствуют	данные отсутствуют
502	738548.04	1290564.49	данные отсутствуют	данные отсутствуют
503	737506.27	1291117.08	данные отсутствуют	данные отсутствуют
503	737506.27	1291117.08	данные отсутствуют	данные отсутствуют
504	737345.68	1291232.01	данные отсутствуют	данные отсутствуют
Государственный регистратор				ФГИС ЕГРН
полное наименование должности			подпись	инициалы, фамилия

М.П.

Выписка из Единого государственного реестра недвижимости об объекте недвижимости
Сведения о частях земельного участка

Земельный участок				
(вид объекта недвижимости)				
Лист № _____ Раздела 4.2		Всего листов раздела 4.2 : _____		Всего разделов: _____
30.09.2021 № 99/2021/420699649				
Кадастровый номер:			02:22:000000:3826	
Номер точки	Координаты, м		Описание закрепления на местности	Средняя квадратическая погрешность определения координат характерных точек границы части земельного участка, м
	X	Y		
1	2	3	4	5
505	737143.32	1291348.25	данные отсутствуют	данные отсутствуют
506	737104.87	1291370.46	данные отсутствуют	данные отсутствуют
507	737070.93	1291332.33	данные отсутствуют	данные отсутствуют
508	737118.37	1291304.93	данные отсутствуют	данные отсутствуют
509	737485.29	1291094.16	данные отсутствуют	данные отсутствуют
510	737129.85	1291325.49	данные отсутствуют	данные отсутствуют
510	737129.85	1291325.49	данные отсутствуют	данные отсутствуют
511	737129.76	1291327.49	данные отсутствуют	данные отсутствуют
511	737129.76	1291327.49	данные отсутствуют	данные отсутствуют
512	737131.75	1291327.59	данные отсутствуют	данные отсутствуют
512	737131.75	1291327.59	данные отсутствуют	данные отсутствуют
513	737131.85	1291325.59	данные отсутствуют	данные отсутствуют
513	737131.85	1291325.59	данные отсутствуют	данные отсутствуют
514	734515.91	1290479.81	данные отсутствуют	данные отсутствуют
515	734518.96	1290481.04	данные отсутствуют	данные отсутствуют
516	734778.47	1290603.11	данные отсутствуют	данные отсутствуют
517	734510.53	1290503.59	данные отсутствуют	данные отсутствуют
Государственный регистратор			ФГИС ЕГРН	
полное наименование должности			подпись	
			инициалы, фамилия	

М.П.

Выписка из Единого государственного реестра недвижимости об объекте недвижимости
Сведения о частях земельного участка

Земельный участок				
(вид объекта недвижимости)				
Лист № _____ Раздела 4.2		Всего листов раздела 4.2 : _____		Всего разделов: _____
30.09.2021 № 99/2021/420699649				
Кадастровый номер:			02:22:000000:3826	
Номер точки	Координаты, м		Описание закрепления на местности	Средняя квадратическая погрешность определения координат характерных точек границы части земельного участка, м
	X	Y		
1	2	3	4	5
517	734510.53	1290503.59	данные отсутствуют	данные отсутствуют
518	734510.56	1290503.36	данные отсутствуют	данные отсутствуют
518	734510.56	1290503.36	данные отсутствуют	данные отсутствуют
519	739497.88	1287198.64	данные отсутствуют	данные отсутствуют
520	739108.69	1288274.58	данные отсутствуют	данные отсутствуют
521	738894.01	1288869.28	данные отсутствуют	данные отсутствуют
522	738863.09	1288866.64	данные отсутствуют	данные отсутствуют
523	739080.49	1288264.36	данные отсутствуют	данные отсутствуют
524	739467.59	1287194.17	данные отсутствуют	данные отсутствуют
525	733865.85	1286439.01	данные отсутствуют	данные отсутствуют
525	733865.85	1286439.01	данные отсутствуют	данные отсутствуют
526	733893.3	1286479.15	данные отсутствуют	данные отсутствуют
526	733893.3	1286479.15	данные отсутствуют	данные отсутствуют
527	733888.36	1286483.19	данные отсутствуют	данные отсутствуют
528	733886.81	1286474.14	данные отсутствуют	данные отсутствуют
529	733863.56	1286440.19	данные отсутствуют	данные отсутствуют
530	739501.99	1287199.24	данные отсутствуют	данные отсутствуют
Государственный регистратор			ФГИС ЕГРН	
полное наименование должности			подпись	
			инициалы, фамилия	

М.П.

Земельный участок				
(вид объекта недвижимости)				
Лист № _____ Раздела 4.2		Всего листов раздела 4.2 : _____		Всего разделов: _____
30.09.2021 № 99/2021/420699649				
Кадастровый номер:				02:22:000000:3826
Номер точки	Координаты, м		Описание закрепления на местности	Средняя квадратическая погрешность определения координат характерных точек границы части земельного участка, м
	X	Y		
1	2	3	4	5
531	739552.42	1287206.68	данные отсутствуют	данные отсутствуют
532	739468.59	1287448.94	данные отсутствуют	данные отсутствуют
533	739318.18	1287829.44	данные отсутствуют	данные отсутствуют
534	739234.21	1287899.06	данные отсутствуют	данные отсутствуют
535	739089.39	1288052.7	данные отсутствуют	данные отсутствуют
536	739045.08	1288109.05	данные отсутствуют	данные отсутствуют
537	739092.42	1287976.64	данные отсутствуют	данные отсутствуют
538	739199.49	1287863.05	данные отсутствуют	данные отсутствуют
539	739276.89	1287797.23	данные отсутствуют	данные отсутствуют
540	739421.89	1287430.83	данные отсутствуют	данные отсутствуют
541	738918.84	1288269.57	данные отсутствуют	данные отсутствуют
542	738779.79	1288446.38	данные отсутствуют	данные отсутствуют
543	738604.54	1288645.81	данные отсутствуют	данные отсутствуют
544	738501.67	1288758.21	данные отсутствуют	данные отсутствуют
545	738473.31	1288749.67	данные отсутствуют	данные отсутствуют
545	738473.31	1288749.67	данные отсутствуют	данные отсутствуют
546	738461.73	1288727.67	данные отсутствуют	данные отсутствуют
Государственный регистратор				ФГИС ЕГРН
полное наименование должности			подпись	инициалы, фамилия

М.П.

Земельный участок				
(вид объекта недвижимости)				
Лист № _____ Раздела 4.2		Всего листов раздела 4.2 : _____		Всего разделов: _____
30.09.2021 № 99/2021/420699649				
Кадастровый номер:				02:22:000000:3826
Номер точки	Координаты, м		Описание закрепления на местности	Средняя квадратическая погрешность определения координат характерных точек границы части земельного участка, м
	X	Y		
1	2	3	4	5
547	738568.84	1288610.79	данные отсутствуют	данные отсутствуют
548	738743.17	1288412.19	данные отсутствуют	данные отсутствуют
549	738971.4	1288121.98	данные отсутствуют	данные отсутствуют
550	737771.61	1289407.09	данные отсутствуют	данные отсутствуют
551	737786.93	1289433.62	данные отсутствуют	данные отсутствуют
552	737561	1289612.46	данные отсутствуют	данные отсутствуют
553	737349.74	1289745.53	данные отсутствуют	данные отсутствуют
554	737433.41	1289853.7	данные отсутствуют	данные отсутствуют
555	737549.27	1289982.78	данные отсутствуют	данные отсутствуют
556	737781.13	1290253.46	данные отсутствуют	данные отсутствуют
557	737952.37	1290493.09	данные отсутствуют	данные отсутствуют
558	738081.31	1290672.4	данные отсутствуют	данные отсутствуют
559	738235.82	1290892.36	данные отсутствуют	данные отсутствуют
560	738169.11	1290935.82	данные отсутствуют	данные отсутствуют
561	737997.95	1290720.31	данные отсутствуют	данные отсутствуют
562	737708.27	1290336.45	данные отсутствуют	данные отсутствуют
563	737543.21	1290112.31	данные отсутствуют	данные отсутствуют
Государственный регистратор				ФГИС ЕГРН
полное наименование должности			подпись	инициалы, фамилия

М.П.

Выписка из Единого государственного реестра недвижимости об объекте недвижимости
Сведения о частях земельного участка

Земельный участок				
(вид объекта недвижимости)				
Лист № __ Раздела 4.2		Всего листов раздела 4.2 : __		Всего разделов: __
30.09.2021 № 99/2021/420699649				
Кадастровый номер:			02:22:000000:3826	
Номер точки	Координаты, м		Описание закрепления на местности	Средняя квадратическая погрешность определения координат характерных точек границы части земельного участка, м
	X	Y		
1	2	3	4	5
564	737484.5	1290023.26	данные отсутствуют	данные отсутствуют
565	737397.68	1289902.04	данные отсутствуют	данные отсутствуют
566	737284.47	1289755.99	данные отсутствуют	данные отсутствуют
567	737251.21	1289773.62	данные отсутствуют	данные отсутствуют
568	737240.45	1289759.16	данные отсутствуют	данные отсутствуют
569	737251.39	1289750.6	данные отсутствуют	данные отсутствуют
570	737258.51	1289752.88	данные отсутствуют	данные отсутствуют
571	737310.42	1289709.16	данные отсутствуют	данные отсутствуют
572	737317.93	1289704.99	данные отсутствуют	данные отсутствуют
573	737318.73	1289705.96	данные отсутствуют	данные отсутствуют
574	737337.73	1289694	данные отсутствуют	данные отсутствуют
575	737560.63	1289570.27	данные отсутствуют	данные отсутствуют
576	737585.11	1289545.41	данные отсутствуют	данные отсутствуют
577	737651.73	1289488.48	данные отсутствуют	данные отсутствуют
578	735839.01	1287188.49	данные отсутствуют	данные отсутствуют
579	735840.51	1287190.51	данные отсутствуют	данные отсутствуют
580	735911.82	1287289.51	данные отсутствуют	данные отсутствуют
Государственный регистратор			ФГИС ЕГРН	
полное наименование должности			подпись	
			инициалы, фамилия	

М.П.

Выписка из Единого государственного реестра недвижимости об объекте недвижимости
Сведения о частях земельного участка

Земельный участок				
(вид объекта недвижимости)				
Лист № __ Раздела 4.2		Всего листов раздела 4.2 : __		Всего разделов: __
30.09.2021 № 99/2021/420699649				
Кадастровый номер:			02:22:000000:3826	
Номер точки	Координаты, м		Описание закрепления на местности	Средняя квадратическая погрешность определения координат характерных точек границы части земельного участка, м
	X	Y		
1	2	3	4	5
580	735911.82	1287289.51	данные отсутствуют	данные отсутствуют
581	736076.4	1287510.38	данные отсутствуют	данные отсутствуют
582	736152.99	1287616.1	данные отсутствуют	данные отсутствуют
582	736152.99	1287616.1	данные отсутствуют	данные отсутствуют
583	736295.32	1287814.26	данные отсутствуют	данные отсутствуют
583	736295.32	1287814.26	данные отсутствуют	данные отсутствуют
584	736364.59	1287905.01	данные отсутствуют	данные отсутствуют
584	736364.59	1287905.01	данные отсутствуют	данные отсутствуют
585	736374.33	1287917.24	данные отсутствуют	данные отсутствуют
585	736374.33	1287917.24	данные отсутствуют	данные отсутствуют
586	736381	1287925.5	данные отсутствуют	данные отсутствуют
586	736381	1287925.5	данные отсутствуют	данные отсутствуют
587	736383.14	1287927.84	данные отсутствуют	данные отсутствуют
587	736383.14	1287927.84	данные отсутствуют	данные отсутствуют
588	736348.6	1287973.36	данные отсутствуют	данные отсутствуют
589	735788.12	1287196.37	данные отсутствуют	данные отсутствуют
590	735386.08	1286651	данные отсутствуют	данные отсутствуют
Государственный регистратор			ФГИС ЕГРН	
полное наименование должности			подпись	
			инициалы, фамилия	

М.П.

Земельный участок				
(вид объекта недвижимости)				
Лист № _____ Раздела 4.2		Всего листов раздела 4.2 : _____		Всего разделов: _____
30.09.2021 № 99/2021/420699649				
Кадастровый номер:				02:22:000000:3826
Номер точки	Координаты, м		Описание закрепления на местности	Средняя квадратическая погрешность определения координат характерных точек границы части земельного участка, м
	X	Y		
1	2	3	4	5
591	735398.8	1286595.01	данные отсутствуют	данные отсутствуют
591	735398.8	1286595.01	данные отсутствуют	данные отсутствуют
591	735398.8	1286595.01	данные отсутствуют	данные отсутствуют
592	734896.78	1285908.41	данные отсутствуют	данные отсутствуют
592	734896.78	1285908.41	данные отсутствуют	данные отсутствуют
593	735335.77	1286536.06	данные отсутствуют	данные отсутствуют
593	735335.77	1286536.06	данные отсутствуют	данные отсутствуют
593	735335.77	1286536.06	данные отсутствуют	данные отсутствуют
594	735327.63	1286571.72	данные отсутствуют	данные отсутствуют
595	735102.17	1286265.88	данные отсутствуют	данные отсутствуют
596	734881.74	1285958.56	данные отсутствуют	данные отсутствуют
597	734349.23	1286240.72	данные отсутствуют	данные отсутствуют
598	734155.1	1286350.54	данные отсутствуют	данные отсутствуют
599	733936.9	1286402.44	данные отсутствуют	данные отсутствуют
600	734131.86	1286306.25	данные отсутствуют	данные отсутствуют
601	734213.13	1286260.27	данные отсутствуют	данные отсутствуют
602	734838.44	1285988.01	данные отсутствуют	данные отсутствуют
Государственный регистратор				ФГИС ЕГРН
полное наименование должности			подпись	инициалы, фамилия

М.П.

Земельный участок				
(вид объекта недвижимости)				
Лист № _____ Раздела 4.2		Всего листов раздела 4.2 : _____		Всего разделов: _____
30.09.2021 № 99/2021/420699649				
Кадастровый номер:				02:22:000000:3826
Номер точки	Координаты, м		Описание закрепления на местности	Средняя квадратическая погрешность определения координат характерных точек границы части земельного участка, м
	X	Y		
1	2	3	4	5
603	734923.52	1286015.17	данные отсутствуют	данные отсутствуют
604	734957.25	1285994.87	данные отсутствуют	данные отсутствуют
605	734959.55	1285998.15	данные отсутствуют	данные отсутствуют
606	734924.04	1286019.53	данные отсутствуют	данные отсутствуют
607	734837.56	1285991.93	данные отсутствуют	данные отсутствуют
608	734824.28	1285990.19	данные отсутствуют	данные отсутствуют
609	734813.84	1285992.67	данные отсутствуют	данные отсутствуют
610	734711.93	1286044.59	данные отсутствуют	данные отсутствуют
611	734504.14	1286154.82	данные отсутствуют	данные отсутствуют
612	734331.25	1286251.24	данные отсутствуют	данные отсутствуют
613	734149.84	1286351.01	данные отсутствуют	данные отсутствуют
614	734040.69	1286404.86	данные отсутствуют	данные отсутствуют
615	733947.29	1286451.85	данные отсутствуют	данные отсутствуют
616	733902.36	1286474.28	данные отсутствуют	данные отсутствуют
617	733888.47	1286483.83	данные отсутствуют	данные отсутствуют
618	733887.73	1286479.48	данные отсутствуют	данные отсутствуют
619	733900.32	1286470.82	данные отсутствуют	данные отсутствуют
Государственный регистратор				ФГИС ЕГРН
полное наименование должности			подпись	инициалы, фамилия

М.П.

Выписка из Единого государственного реестра недвижимости об объекте недвижимости
Сведения о частях земельного участка

Земельный участок				
(вид объекта недвижимости)				
Лист №		Раздела 4.2		Всего листов раздела 4.2 : ____
				Всего разделов: ____
				Всего листов выписки: ____
30.09.2021 № 99/2021/420699649				
Кадастровый номер:				02:22:000000:3826
Номер точки	Координаты, м		Описание закрепления на местности	Средняя квадратическая погрешность определения координат характерных точек границы части земельного участка, м
	X	Y		
1	2	3	4	5
620	733945.49	1286448.27	данные отсутствуют	данные отсутствуют
621	734038.92	1286401.28	данные отсутствуют	данные отсутствуют
622	734148	1286347.47	данные отсутствуют	данные отсутствуют
623	734329.32	1286247.74	данные отсутствуют	данные отсутствуют
624	734502.23	1286151.3	данные отсутствуют	данные отсутствуют
625	734710.09	1286041.05	данные отсутствуют	данные отсутствуют
626	734812.45	1285988.89	данные отсутствуют	данные отсутствуют
627	734824.06	1285986.13	данные отсутствуют	данные отсутствуют
628	739112.4	1287920.74	данные отсутствуют	данные отсутствуют
629	739205.78	1287962.66	данные отсутствуют	данные отсутствуют
630	739418.48	1288057.39	данные отсутствуют	данные отсутствуют
631	739416.84	1288061.03	данные отсутствуют	данные отсутствуют
632	739204.14	1287966.3	данные отсутствуют	данные отсутствуют
633	739111.05	1287924.52	данные отсутствуют	данные отсутствуют
634	738423.77	1287617.26	данные отсутствуют	данные отсутствуют
635	738436.04	1287625.84	данные отсутствуют	данные отсутствуют
636	738648.9	1287716.84	данные отсутствуют	данные отсутствуют
Государственный регистратор				ФГИС ЕГРН
полное наименование должности			подпись	инициалы, фамилия

М.П.

Выписка из Единого государственного реестра недвижимости об объекте недвижимости
Сведения о частях земельного участка

Земельный участок				
(вид объекта недвижимости)				
Лист №		Раздела 4.2		Всего листов раздела 4.2 : ____
				Всего разделов: ____
				Всего листов выписки: ____
30.09.2021 № 99/2021/420699649				
Кадастровый номер:				02:22:000000:3826
Номер точки	Координаты, м		Описание закрепления на местности	Средняя квадратическая погрешность определения координат характерных точек границы части земельного участка, м
	X	Y		
1	2	3	4	5
637	738866.58	1287810.38	данные отсутствуют	данные отсутствуют
638	739052.62	1287893.9	данные отсутствуют	данные отсутствуют
639	739051.27	1287897.68	данные отсутствуют	данные отсутствуют
640	738864.98	1287814.06	данные отсутствуют	данные отсутствуют
641	738647.34	1287720.52	данные отсутствуют	данные отсутствуют
642	738434.08	1287629.36	данные отсутствуют	данные отсутствуют
643	738421.64	1287620.66	данные отсутствуют	данные отсутствуют
644	737121.47	1286830.14	данные отсутствуют	данные отсутствуют
645	737139.76	1286843.12	данные отсутствуют	данные отсутствуют
646	737304.64	1286908.6	данные отсутствуют	данные отсутствуют
647	737327.26	1286917.62	данные отсутствуют	данные отсутствуют
648	737340.32	1286922.78	данные отсутствуют	данные отсутствуют
649	737350.66	1286926.68	данные отсутствуют	данные отсутствуют
650	737506.42	1287029.28	данные отсутствуют	данные отсутствуют
651	737505.69	1287033.61	данные отсутствуют	данные отсутствуют
652	737348.82	1286930.28	данные отсутствуют	данные отсутствуют
653	737338.88	1286926.5	данные отсутствуют	данные отсутствуют
Государственный регистратор				ФГИС ЕГРН
полное наименование должности			подпись	инициалы, фамилия

М.П.

Земельный участок				
(вид объекта недвижимости)				
Лист № _____ Раздела 4.2		Всего листов раздела 4.2 : _____		Всего разделов: _____
30.09.2021 № 99/2021/420699649				
Кадастровый номер:				02:22:000000:3826
Номер точки	Координаты, м		Описание закрепления на местности	Средняя квадратическая погрешность определения координат характерных точек границы части земельного участка, м
	X	Y		
1	2	3	4	5
654	737325.78	1286921.34	данные отсутствуют	данные отсутствуют
655	737303.16	1286912.32	данные отсутствуют	данные отсутствуют
656	737137.84	1286846.68	данные отсутствуют	данные отсутствуют
657	737120.07	1286834.06	данные отсутствуют	данные отсутствуют
658	738795.63	1288806.74	данные отсутствуют	данные отсутствуют
659	738850.23	1288822.77	данные отсутствуют	данные отсутствуют
660	738869.89	1288827.83	данные отсутствуют	данные отсутствуют
661	738898.31	1288834.46	данные отсутствуют	данные отсутствуют
662	738908.43	1288835.77	данные отсутствуют	данные отсутствуют
663	738942.48	1288839.99	данные отсутствуют	данные отсутствуют
664	738957.75	1288841.86	данные отсутствуют	данные отсутствуют
665	739064.06	1288852.78	данные отсутствуют	данные отсутствуют
666	739050.74	1288882.69	данные отсутствуют	данные отсутствуют
667	738782.72	1288842.84	данные отсутствуют	данные отсутствуют
668	738447.98	1288698.79	данные отсутствуют	данные отсутствуют
669	738505.78	1288719.57	данные отсутствуют	данные отсутствуют
670	738589.17	1288745.36	данные отсутствуют	данные отсутствуют
Государственный регистратор				ФГИС ЕГРН
полное наименование должности			подпись	инициалы, фамилия

М.П.

Земельный участок				
(вид объекта недвижимости)				
Лист № _____ Раздела 4.2		Всего листов раздела 4.2 : _____		Всего разделов: _____
30.09.2021 № 99/2021/420699649				
Кадастровый номер:				02:22:000000:3826
Номер точки	Координаты, м		Описание закрепления на местности	Средняя квадратическая погрешность определения координат характерных точек границы части земельного участка, м
	X	Y		
1	2	3	4	5
671	738624.07	1288755.8	данные отсутствуют	данные отсутствуют
672	738709.42	1288781.43	данные отсутствуют	данные отсутствуют
673	738733.99	1288788.64	данные отсутствуют	данные отсутствуют
674	738721.28	1288824.34	данные отсутствуют	данные отсутствуют
675	738446.23	1288698.24	данные отсутствуют	данные отсутствуют
676	735980.62	1287255.05	данные отсутствуют	данные отсутствуют
677	735992.04	1287270.43	данные отсутствуют	данные отсутствуют
678	736013.21	1287298.93	данные отсутствуют	данные отсутствуют
679	735972.79	1287283.07	данные отсутствуют	данные отсутствуют
680	735522.11	1286761.25	данные отсутствуют	данные отсутствуют
681	735522.11	1286761.72	данные отсутствуют	данные отсутствуют
682	735522.88	1286764.94	данные отсутствуют	данные отсутствуют
683	735524.63	1286767.69	данные отсутствуют	данные отсутствуют
684	735527.79	1286769.53	данные отсутствуют	данные отсутствуют
685	735528.33	1286769.64	данные отсутствуют	данные отсутствуют
686	735536.84	1286781.11	данные отсутствуют	данные отсутствуют
687	735552.9	1286804.22	данные отсутствуют	данные отсутствуют
Государственный регистратор				ФГИС ЕГРН
полное наименование должности			подпись	инициалы, фамилия

М.П.

Выписка из Единого государственного реестра недвижимости об объекте недвижимости
Сведения о частях земельного участка

Земельный участок				
(вид объекта недвижимости)				
Лист № _____ Раздела 4.2		Всего листов раздела 4.2 : _____		Всего разделов: _____
30.09.2021 № 99/2021/420699649				
Кадастровый номер:			02:22:000000:3826	
Номер точки	Координаты, м		Описание закрепления на местности	Средняя квадратическая погрешность определения координат характерных точек границы части земельного участка, м
	X	Y		
1	2	3	4	5
688	735702.1	1287005.83	данные отсутствуют	данные отсутствуют
689	735849.56	1287204.07	данные отсутствуют	данные отсутствуют
690	735874.15	1287237.22	данные отсутствуют	данные отсутствуют
691	736016.33	1287429.77	данные отсутствуют	данные отсутствуют
692	736016.17	1287430.98	данные отсутствуют	данные отсутствуют
693	736016.72	1287434.75	данные отсутствуют	данные отсутствуют
694	736020.05	1287438.22	данные отсутствуют	данные отсутствуют
695	736022.98	1287439.17	данные отсутствуют	данные отсутствуют
696	736023.48	1287439.36	данные отсутствуют	данные отсутствуют
697	736076.32	1287510.27	данные отсутствуют	данные отсутствуют
698	736353.1	1287967.43	данные отсутствуют	данные отсутствуют
699	736345.02	1287960.71	данные отсутствуют	данные отсутствуют
700	736343.04	1287958.07	данные отсутствуют	данные отсутствуют
701	736335.32	1287948.52	данные отсутствуют	данные отсутствуют
702	736325.16	1287935.76	данные отсутствуют	данные отсутствуют
703	736255.13	1287844.02	данные отсутствуют	данные отсутствуют
704	736112.44	1287645.36	данные отсутствуют	данные отсутствуют
Государственный регистратор			ФГИС ЕГРН	
полное наименование должности			подпись	
			инициалы, фамилия	

М.П.

Выписка из Единого государственного реестра недвижимости об объекте недвижимости
Сведения о частях земельного участка

Земельный участок				
(вид объекта недвижимости)				
Лист № _____ Раздела 4.2		Всего листов раздела 4.2 : _____		Всего разделов: _____
30.09.2021 № 99/2021/420699649				
Кадастровый номер:			02:22:000000:3826	
Номер точки	Координаты, м		Описание закрепления на местности	Средняя квадратическая погрешность определения координат характерных точек границы части земельного участка, м
	X	Y		
1	2	3	4	5
705	735994.44	1287482.48	данные отсутствуют	данные отсутствуют
706	735967.99	1287447.11	данные отсутствуют	данные отсутствуют
707	735939.57	1287409.3	данные отсутствуют	данные отсутствуют
708	735809.43	1287233.9	данные отсутствуют	данные отсутствуют
709	735661.95	1287035.62	данные отсутствуют	данные отсутствуют
710	735512.27	1286833.37	данные отсутствуют	данные отсутствуют
711	735494.74	1286808.14	данные отсутствуют	данные отсутствуют
712	735475.08	1286780.02	данные отсутствуют	данные отсутствуют
713	735399.04	1286675.84	данные отсутствуют	данные отсутствуют
714	735384.71	1286657	данные отсутствуют	данные отсутствуют
715	735325.97	1286579.01	данные отсутствуют	данные отсутствуют
716	735292.95	1286533.53	данные отсутствуют	данные отсутствуют
717	735264.17	1286492.56	данные отсутствуют	данные отсутствуют
718	735192.14	1286387.76	данные отсутствуют	данные отсутствуют
719	735168.86	1286355.6	данные отсутствуют	данные отсутствуют
720	735099.12	1286258.03	данные отсутствуют	данные отсутствуют
721	734990.92	1286107.65	данные отсутствуют	данные отсутствуют
Государственный регистратор			ФГИС ЕГРН	
полное наименование должности			подпись	
			инициалы, фамилия	

М.П.

Земельный участок				
(вид объекта недвижимости)				
Лист № _____ Раздела 4.2		Всего листов раздела 4.2 : _____		Всего разделов: _____
30.09.2021 № 99/2021/420699649				
Кадастровый номер:				02:22:000000:3826
Номер точки	Координаты, м		Описание закрепления на местности	Средняя квадратическая погрешность определения координат характерных точек границы части земельного участка, м
	X	Y		
1	2	3	4	5
722	734934.66	1286024.5	данные отсутствуют	данные отсутствуют
723	734914.77	1285995.58	данные отсутствуют	данные отсутствуют
724	734887.97	1285956.92	данные отсутствуют	данные отсутствуют
725	734881.37	1285947.72	данные отсутствуют	данные отсутствуют
726	734855.27	1285929.77	данные отсутствуют	данные отсутствуют
727	738574.25	1290598.91	данные отсутствуют	данные отсутствуют
728	737832.53	1290961.18	данные отсутствуют	данные отсутствуют
729	738578	1290603.83	данные отсутствуют	данные отсутствуют
730	738579.14	1290605.33	данные отсутствуют	данные отсутствуют
730	738579.14	1290605.33	данные отсутствуют	данные отсутствуют
731	738580.96	1290606.84	данные отсутствуют	данные отсутствуют
732	737714.7	1291022.22	данные отсутствуют	данные отсутствуют
733	737713.88	1291014.46	данные отсутствуют	данные отсутствуют
734	738571.78	1290595.66	данные отсутствуют	данные отсутствуют
735	735408.82	1286608.52	данные отсутствуют	данные отсутствуют
736	735402.51	1286635.78	данные отсутствуют	данные отсутствуют
737	735402.36	1286636.44	данные отсутствуют	данные отсутствуют
Государственный регистратор				ФГИС ЕГРН
полное наименование должности			подпись	инициалы, фамилия

М.П.

Земельный участок				
(вид объекта недвижимости)				
Лист № _____ Раздела 4.2		Всего листов раздела 4.2 : _____		Всего разделов: _____
30.09.2021 № 99/2021/420699649				
Кадастровый номер:				02:22:000000:3826
Номер точки	Координаты, м		Описание закрепления на местности	Средняя квадратическая погрешность определения координат характерных точек границы части земельного участка, м
	X	Y		
1	2	3	4	5
738	735370.4	1286766.55	данные отсутствуют	данные отсутствуют
739	735343.77	1286883.82	данные отсутствуют	данные отсутствуют
740	735302.3	1287066.08	данные отсутствуют	данные отсутствуют
741	735260.21	1287251.03	данные отсутствуют	данные отсутствуют
742	735248.26	1287308.6	данные отсутствуют	данные отсутствуют
743	735248.06	1287309.52	данные отсутствуют	данные отсутствуют
744	735220.02	1287432.93	данные отсутствуют	данные отсутствуют
745	735219.97	1287433.15	данные отсутствуют	данные отсутствуют
746	735193.17	1287548.69	данные отсутствуют	данные отсутствуют
747	735193.04	1287549.23	данные отсутствуют	данные отсутствуют
748	735164.63	1287665.81	данные отсутствуют	данные отсутствуют
749	735140.3	1287770.31	данные отсутствуют	данные отсутствуют
750	735108.1	1287917.89	данные отсутствуют	данные отсутствуют
751	735107.86	1287918.93	данные отсутствуют	данные отсутствуют
752	735093.32	1287979.34	данные отсутствуют	данные отсутствуют
753	735069.89	1288084.38	данные отсутствуют	данные отсутствуют
754	735069.83	1288084.63	данные отсутствуют	данные отсутствуют
Государственный регистратор				ФГИС ЕГРН
полное наименование должности			подпись	инициалы, фамилия

М.П.

Выписка из Единого государственного реестра недвижимости об объекте недвижимости
Сведения о частях земельного участка

Земельный участок						
(вид объекта недвижимости)						
Лист №		Раздела 4.2		Всего листов раздела 4.2 : ____	Всего разделов: ____	Всего листов выписки: ____
30.09.2021 № 99/2021/420699649						
Кадастровый номер:			02:22:000000:3826			
Номер точки	Координаты, м		Описание закрепления на местности	Средняя квадратическая погрешность определения координат характерных точек границы части земельного участка, м		
	X	Y				
1	2	3	4	5		
755	735060.06	1288127.39	данные отсутствуют	данные отсутствуют		
756	735031.82	1288251.62	данные отсутствуют	данные отсутствуют		
757	735031.75	1288251.89	данные отсутствуют	данные отсутствуют		
758	735010.8	1288341.76	данные отсутствуют	данные отсутствуют		
759	735005.4	1288365.89	данные отсутствуют	данные отсутствуют		
760	734983.52	1288466.18	данные отсутствуют	данные отсутствуют		
761	734983.36	1288466.91	данные отсутствуют	данные отсутствуют		
762	734968.3	1288531.29	данные отсутствуют	данные отсутствуют		
763	734967.84	1288533.09	данные отсутствуют	данные отсутствуют		
764	734958.17	1288568.44	данные отсутствуют	данные отсутствуют		
765	734925.66	1288714.11	данные отсутствуют	данные отсутствуют		
766	734925.51	1288714.75	данные отсутствуют	данные отсутствуют		
767	734899.19	1288825.78	данные отсутствуют	данные отсутствуют		
768	734859.26	1289008.2	данные отсутствуют	данные отсутствуют		
769	734859.02	1289009.27	данные отсутствуют	данные отсутствуют		
770	734824.01	1289153.93	данные отсутствуют	данные отсутствуют		
771	734790.82	1289294.9	данные отсутствуют	данные отсутствуют		
Государственный регистратор					ФГИС ЕГРН	
полное наименование должности			подпись		инициалы, фамилия	

М.П.

Выписка из Единого государственного реестра недвижимости об объекте недвижимости
Сведения о частях земельного участка

Земельный участок						
(вид объекта недвижимости)						
Лист №		Раздела 4.2		Всего листов раздела 4.2 : ____	Всего разделов: ____	Всего листов выписки: ____
30.09.2021 № 99/2021/420699649						
Кадастровый номер:			02:22:000000:3826			
Номер точки	Координаты, м		Описание закрепления на местности	Средняя квадратическая погрешность определения координат характерных точек границы части земельного участка, м		
	X	Y				
1	2	3	4	5		
772	734766.75	1289404.64	данные отсутствуют	данные отсутствуют		
773	734751.86	1289475.05	данные отсутствуют	данные отсутствуют		
774	734751.52	1289476.54	данные отсутствуют	данные отсутствуют		
775	734708.11	1289654.59	данные отсутствуют	данные отсутствуют		
776	734669.97	1289813.87	данные отсутствуют	данные отсутствуют		
777	734636.3	1289966.08	данные отсутствуют	данные отсутствуют		
778	734636.17	1289966.65	данные отсутствуют	данные отсутствуют		
779	734605.46	1290098.12	данные отсутствуют	данные отсутствуют		
780	734580.22	1290213.64	данные отсутствуют	данные отсутствуют		
781	734580.13	1290214.03	данные отсутствуют	данные отсутствуют		
782	734551.7	1290339.42	данные отсутствуют	данные отсутствуют		
783	734527.39	1290451.94	данные отсутствуют	данные отсутствуют		
784	734527.31	1290452.31	данные отсутствуют	данные отсутствуют		
785	734515.41	1290505.4	данные отсутствуют	данные отсутствуют		
786	735301.86	1286522.83	данные отсутствуют	данные отсутствуют		
787	735333.77	1286533.2	данные отсутствуют	данные отсутствуют		
788	735126.6	1287452.78	данные отсутствуют	данные отсутствуют		
Государственный регистратор					ФГИС ЕГРН	
полное наименование должности			подпись		инициалы, фамилия	

М.П.

Земельный участок				
(вид объекта недвижимости)				
Лист №		Раздела 4.2		Всего листов раздела 4.2 : ____
				Всего разделов: ____
				Всего листов выписки: ____
30.09.2021 № 99/2021/420699649				
Кадастровый номер:				02:22:000000:3826
Номер точки	Координаты, м		Описание закрепления на местности	Средняя квадратическая погрешность определения координат характерных точек границы части земельного участка, м
	X	Y		
1	2	3	4	5
789	735090.54	1287447.85	данные отсутствуют	данные отсутствуют
790	735100.73	1287402.15	данные отсутствуют	данные отсутствуют
791	735100.79	1287401.88	данные отсутствуют	данные отсутствуют
792	735128.53	1287280.62	данные отсутствуют	данные отсутствуют
793	735154.02	1287166.28	данные отсутствуют	данные отсутствуют
794	735154.09	1287165.96	данные отсутствуют	данные отсутствуют
795	735183.24	1287039.14	данные отсутствуют	данные отсутствуют
796	735226.09	1286852.79	данные отсутствуют	данные отсутствуют
797	735251.54	1286738.07	данные отсутствуют	данные отсутствуют
798	735273.55	1286630.45	данные отсутствуют	данные отсутствуют
799	735274.1	1286628.08	данные отсутствуют	данные отсутствуют
800	735296.76	1286539.47	данные отсутствуют	данные отсутствуют
801	735297.44	1286537.06	данные отсутствуют	данные отсутствуют
802	738196.51	1290917.98	данные отсутствуют	данные отсутствуют
803	738186.19	1290924.7	данные отсутствуют	данные отсутствуют
804	737769.17	1291180.07	данные отсутствуют	данные отсутствуют
805	737845.08	1291129.32	данные отсутствуют	данные отсутствуют
Государственный регистратор				ФГИС ЕГРН
полное наименование должности			подпись	инициалы, фамилия

М.П.

Земельный участок				
(вид объекта недвижимости)				
Лист №		Раздела 4.2		Всего листов раздела 4.2 : ____
				Всего разделов: ____
				Всего листов выписки: ____
30.09.2021 № 99/2021/420699649				
Кадастровый номер:				02:22:000000:3826
Номер точки	Координаты, м		Описание закрепления на местности	Средняя квадратическая погрешность определения координат характерных точек границы части земельного участка, м
	X	Y		
1	2	3	4	5
806	737870.2	1291112.31	данные отсутствуют	данные отсутствуют
807	737870.56	1291112.06	данные отсутствуют	данные отсутствуют
808	737928	1291073.88	данные отсутствуют	данные отсутствуют
809	737928.41	1291073.61	данные отсутствуют	данные отсутствуют
810	738032.47	1291005.9	данные отсутствуют	данные отсутствуют
811	738034.34	1291004.75	данные отсутствуют	данные отсутствуют
812	738116.62	1290956.21	данные отсутствуют	данные отсутствуют
813	738133.7	1290945.56	данные отсутствуют	данные отсутствуют
814	738181.17	1290913.79	данные отсутствуют	данные отсутствуют
815	738181.84	1290913.35	данные отсутствуют	данные отсутствуют
816	738275.83	1290852.61	данные отсутствуют	данные отсутствуют
817	738278.05	1290851.25	данные отсутствуют	данные отсутствуют
818	738304.04	1290836.31	данные отсутствуют	данные отсутствуют
819	738318	1290827.87	данные отсутствуют	данные отсутствуют
820	738439.63	1290747.42	данные отсутствуют	данные отсутствуют
821	738440.36	1290746.94	данные отсутствуют	данные отсутствуют
822	738547.96	1290678.45	данные отсутствуют	данные отсутствуют
Государственный регистратор				ФГИС ЕГРН
полное наименование должности			подпись	инициалы, фамилия

М.П.

Земельный участок				
(вид объекта недвижимости)				
Лист № _____ Раздела 4.2		Всего листов раздела 4.2 : _____		Всего разделов: _____
30.09.2021 № 99/2021/420699649				
Кадастровый номер:				02:22:000000:3826
Номер точки	Координаты, м		Описание закрепления на местности	Средняя квадратическая погрешность определения координат характерных точек границы части земельного участка, м
	X	Y		
1	2	3	4	5
823	738561.86	1290668.79	данные отсутствуют	данные отсутствуют
824	738563.74	1290667.54	данные отсутствуют	данные отсутствуют
825	738615.08	1290635.18	данные отсутствуют	данные отсутствуют
826	739458.76	1287192.87	данные отсутствуют	данные отсутствуют
827	739506.12	1287199.85	данные отсутствуют	данные отсутствуют
828	739450.42	1287353.27	данные отсутствуют	данные отсутствуют
829	739388.27	1287528.11	данные отсутствуют	данные отсутствуют
830	739385.9	1287534.78	данные отсутствуют	данные отсутствуют
831	739371.16	1287576.24	данные отсутствуют	данные отсутствуют
832	739322.53	1287708.54	данные отсутствуют	данные отсутствуют
833	739321.83	1287710.46	данные отсутствуют	данные отсутствуют
834	739313	1287734.48	данные отсутствуют	данные отсутствуют
835	739259.9	1287881.02	данные отсутствуют	данные отсутствуют
836	739259.09	1287883.26	данные отсутствуют	данные отсутствуют
837	739245.19	1287921.63	данные отсутствуют	данные отсутствуют
838	739197.03	1288054.45	данные отсутствуют	данные отсутствуют
839	739196.22	1288056.69	данные отсутствуют	данные отсутствуют
Государственный регистратор				ФГИС ЕГРН
полное наименование должности			подпись	инициалы, фамилия

М.П.

Земельный участок				
(вид объекта недвижимости)				
Лист № _____ Раздела 4.2		Всего листов раздела 4.2 : _____		Всего разделов: _____
30.09.2021 № 99/2021/420699649				
Кадастровый номер:				02:22:000000:3826
Номер точки	Координаты, м		Описание закрепления на местности	Средняя квадратическая погрешность определения координат характерных точек границы части земельного участка, м
	X	Y		
1	2	3	4	5
840	739180.44	1288100.22	данные отсутствуют	данные отсутствуют
841	739134.58	1288226.95	данные отсутствуют	данные отсутствуют
842	739133.77	1288229.19	данные отсутствуют	данные отсутствуют
843	739116.26	1288277.59	данные отсутствуют	данные отсутствуют
844	739072.15	1288399.78	данные отсутствуют	данные отсутствуют
845	739071.34	1288402.02	данные отсутствуют	данные отсутствуют
846	739052.05	1288455.47	данные отсутствуют	данные отсутствуют
847	739009.24	1288572.83	данные отсутствуют	данные отсутствуют
848	739008.42	1288575.07	данные отсутствуют	данные отсутствуют
849	738987.25	1288633.11	данные отсутствуют	данные отсутствуют
850	738944.11	1288752.26	данные отсутствуют	данные отсутствуют
851	738943.3	1288754.5	данные отсутствуют	данные отсутствуют
852	738922.63	1288811.59	данные отсутствуют	данные отсутствуют
853	738901.46	1288869.92	данные отсутствуют	данные отсутствуют
854	738853.64	1288864.2	данные отсутствуют	данные отсутствуют
855	738878.53	1288795.6	данные отсутствуют	данные отсутствуют
856	738943.17	1288617.09	данные отсутствуют	данные отсутствуют
Государственный регистратор				ФГИС ЕГРН
полное наименование должности			подпись	инициалы, фамилия

М.П.

Земельный участок				
(вид объекта недвижимости)				
Лист № __ Раздела 4.2		Всего листов раздела 4.2 : __		Всего разделов: __
30.09.2021 № 99/2021/420699649				
Кадастровый номер:			02:22:000000:3826	
Номер точки	Координаты, м		Описание закрепления на местности	Средняя квадратическая погрешность определения координат характерных точек границы части земельного участка, м
	X	Y		
1	2	3	4	5
857	739007.96	1288439.47	данные отсутствуют	данные отсутствуют
858	739072.16	1288261.65	данные отсутствуют	данные отсутствуют
859	739136.34	1288084.25	данные отсутствуют	данные отсутствуют
860	739201.09	1287905.65	данные отсутствуют	данные отсутствуют
861	739268.92	1287718.47	данные отсутствуют	данные отсутствуют
862	739312.8	1287593.59	данные отсутствуют	данные отсутствуют
863	739314.1	1287589.9	данные отсутствуют	данные отсутствуют
864	739320.06	1287572.94	данные отсутствуют	данные отсутствуют
865	739322.03	1287567.33	данные отсутствуют	данные отсутствуют
866	739323.45	1287563.28	данные отсутствуют	данные отсутствуют
867	739406.3	1287337.36	данные отсутствуют	данные отсутствуют
868	738502.61	1290504.81	данные отсутствуют	данные отсутствуют
869	738459.18	1290746.83	данные отсутствуют	данные отсутствуют
870	737735.26	1291107.03	данные отсутствуют	данные отсутствуют
871	737720.52	1291077.41	данные отсутствуют	данные отсутствуют
872	737665.86	1290918.7	данные отсутствуют	данные отсутствуют
873	737433.41	1291037.46	данные отсутствуют	данные отсутствуют
Государственный регистратор			ФГИС ЕГРН	
полное наименование должности			подпись	
			инициалы, фамилия	

М.П.

Земельный участок				
(вид объекта недвижимости)				
Лист № __ Раздела 4.2		Всего листов раздела 4.2 : __		Всего разделов: __
30.09.2021 № 99/2021/420699649				
Кадастровый номер:			02:22:000000:3826	
Номер точки	Координаты, м		Описание закрепления на местности	Средняя квадратическая погрешность определения координат характерных точек границы части земельного участка, м
	X	Y		
1	2	3	4	5
874	737123.3	1291391.16	данные отсутствуют	данные отсутствуют
875	737020	1291275.13	данные отсутствуют	данные отсутствуют
876	737080.93	1291239.94	данные отсутствуют	данные отсутствуют
Государственный регистратор			ФГИС ЕГРН	
полное наименование должности			подпись	
			инициалы, фамилия	

М.П.

Земельный участок					
(вид объекта недвижимости)					
Лист №	Раздела 4.2		Всего листов раздела 4.2 : _____	Всего разделов: _____	Всего листов выписки: _____
30.09.2021 № 99/2021/420699649					
Кадастровый номер:			02:22:000000:3826		
Сведения о характерных точках границы части (частей) земельного участка					
Учетный номер части: 20					
Система координат: МСК-05					
Зона №					
Номер точки	Координаты, м		Описание закрепления на местности	Средняя квадратическая погрешность определения координат характерных точек границы части земельного участка, м	
	X	Y			
1	2	3	4	5	
1	738621.87	1290640.82	данные отсутствуют	данные отсутствуют	
1	738621.87	1290640.82	данные отсутствуют	данные отсутствуют	
1	738621.87	1290640.82	данные отсутствуют	данные отсутствуют	
2	738191.49	1290921.25	данные отсутствуют	данные отсутствуют	
2	738191.49	1290921.25	данные отсутствуют	данные отсутствуют	
3	737770.76	1291195.19	данные отсутствуют	данные отсутствуют	
3	737770.76	1291195.19	данные отсутствуют	данные отсутствуют	
4	737769.26	1291180.92	данные отсутствуют	данные отсутствуют	
5	737989.63	1291040.23	данные отсутствуют	данные отсутствуют	
6	738115.54	1290959.36	данные отсутствуют	данные отсутствуют	
7	738611.26	1290640.58	данные отсутствуют	данные отсутствуют	
8	738615.5	1290635.53	данные отсутствуют	данные отсутствуют	
9	736107.08	1288291.62	данные отсутствуют	данные отсутствуют	
10	736065.5	1288293.99	данные отсутствуют	данные отсутствуют	
11	735523.84	1288321.9	данные отсутствуют	данные отсутствуют	
12	735284.44	1288325.83	данные отсутствуют	данные отсутствуют	
Государственный регистратор			ФГИС ЕГРН		
полное наименование должности			подпись		
			инициалы, фамилия		

М.П.

Земельный участок					
(вид объекта недвижимости)					
Лист №	Раздела 4.2		Всего листов раздела 4.2 : _____	Всего разделов: _____	Всего листов выписки: _____
30.09.2021 № 99/2021/420699649					
Кадастровый номер:			02:22:000000:3826		
Номер точки	Координаты, м		Описание закрепления на местности	Средняя квадратическая погрешность определения координат характерных точек границы части земельного участка, м	
	X	Y			
1	2	3	4	5	
13	735155.84	1288328.7	данные отсутствуют	данные отсутствуют	
14	735088.64	1288327.27	данные отсутствуют	данные отсутствуют	
15	735025.22	1288328.98	данные отсутствуют	данные отсутствуют	
16	735024.64	1288307.49	данные отсутствуют	данные отсутствуют	
17	735088.58	1288305.76	данные отсутствуют	данные отсутствуют	
18	735155.84	1288307.19	данные отсутствуют	данные отсутствуют	
19	735284.02	1288304.34	данные отсутствуют	данные отсутствуют	
20	735523.11	1288300.4	данные отсутствуют	данные отсутствуют	
21	736064.33	1288272.52	данные отсутствуют	данные отсутствуют	
22	736124.16	1288269.11	данные отсутствуют	данные отсутствуют	
23	738514.33	1287472.68	данные отсутствуют	данные отсутствуют	
24	738624.75	1287485.7	данные отсутствуют	данные отсутствуют	
25	738808.73	1287508.67	данные отсутствуют	данные отсутствуют	
26	738996.11	1287533.11	данные отсутствуют	данные отсутствуют	
27	739178.83	1287534.92	данные отсутствуют	данные отсутствуют	
28	739180.38	1287535.12	данные отсутствуют	данные отсутствуют	
29	739168.38	1287568.82	данные отсутствуют	данные отсутствуют	
Государственный регистратор			ФГИС ЕГРН		
полное наименование должности			подпись		
			инициалы, фамилия		

М.П.

Земельный участок				
(вид объекта недвижимости)				
Лист № _____ Раздела 4.2		Всего листов раздела 4.2 : _____		Всего разделов: _____
30.09.2021 № 99/2021/420699649				
Кадастровый номер:				02:22:000000:3826
Номер точки	Координаты, м		Описание закрепления на местности	Средняя квадратическая погрешность определения координат характерных точек границы части земельного участка, м
	X	Y		
1	2	3	4	5
30	738994.75	1287567.1	данные отсутствуют	данные отсутствуют
31	738620.71	1287519.46	данные отсутствуют	данные отсутствуют
32	738494.36	1287504.56	данные отсутствуют	данные отсутствуют
33	738994.68	1287553.69	данные отсутствуют	данные отсутствуют
34	738994.68	1287554.06	данные отсутствуют	данные отсутствуют
35	738994.68	1287555.56	данные отсутствуют	данные отсутствуют
36	738994.68	1287555.93	данные отсутствуют	данные отсутствуют
37	738995.05	1287555.93	данные отсутствуют	данные отсутствуют
38	738996.54	1287555.93	данные отсутствуют	данные отсутствуют
39	738996.92	1287555.93	данные отсутствуют	данные отсутствуют
40	738996.92	1287555.56	данные отсутствуют	данные отсутствуют
41	738996.92	1287554.06	данные отсутствуют	данные отсутствуют
42	738996.92	1287553.69	данные отсутствуют	данные отсутствуют
43	738996.54	1287553.69	данные отсутствуют	данные отсутствуют
44	738995.05	1287553.69	данные отсутствуют	данные отсутствуют
45	738805.04	1287527.09	данные отсутствуют	данные отсутствуют
46	738805.04	1287527.47	данные отсутствуют	данные отсутствуют
Государственный регистратор				ФГИС ЕГРН
полное наименование должности			подпись	инициалы, фамилия

М.П.

Земельный участок				
(вид объекта недвижимости)				
Лист № _____ Раздела 4.2		Всего листов раздела 4.2 : _____		Всего разделов: _____
30.09.2021 № 99/2021/420699649				
Кадастровый номер:				02:22:000000:3826
Номер точки	Координаты, м		Описание закрепления на местности	Средняя квадратическая погрешность определения координат характерных точек границы части земельного участка, м
	X	Y		
1	2	3	4	5
47	738805.04	1287528.95	данные отсутствуют	данные отсутствуют
48	738805.04	1287529.33	данные отсутствуют	данные отсутствуют
49	738805.41	1287529.33	данные отсутствуют	данные отсутствуют
50	738806.9	1287529.33	данные отсутствуют	данные отсутствуют
51	738807.28	1287529.33	данные отсутствуют	данные отсутствуют
52	738807.28	1287528.95	данные отсутствуют	данные отсутствуют
53	738807.28	1287527.47	данные отсутствуют	данные отсутствуют
54	738807.28	1287527.09	данные отсутствуют	данные отсутствуют
55	738806.9	1287527.09	данные отсутствуют	данные отсутствуют
56	738805.41	1287527.09	данные отсутствуют	данные отсутствуют
57	738620.97	1287504.09	данные отсутствуют	данные отсутствуют
58	738620.97	1287504.47	данные отсутствуют	данные отсутствуют
59	738620.97	1287505.96	данные отсутствуют	данные отсутствуют
60	738620.97	1287506.33	данные отсутствуют	данные отсутствуют
61	738621.34	1287506.33	данные отсутствуют	данные отсутствуют
62	738622.83	1287506.33	данные отсутствуют	данные отсутствуют
63	738623.21	1287506.33	данные отсутствуют	данные отсутствуют
Государственный регистратор				ФГИС ЕГРН
полное наименование должности			подпись	инициалы, фамилия

М.П.

Выписка из Единого государственного реестра недвижимости об объекте недвижимости
Сведения о частях земельного участка

Земельный участок						
(вид объекта недвижимости)						
Лист №		Раздела 4.2		Всего листов раздела 4.2 : ____	Всего разделов: ____	Всего листов выписки: ____
30.09.2021 № 99/2021/420699649						
Кадастровый номер:			02:22:000000:3826			
Номер точки	Координаты, м		Описание закрепления на местности	Средняя квадратическая погрешность определения координат характерных точек границы части земельного участка, м		
	X	Y				
1	2	3	4	5		
64	738623.21	1287505.96	данные отсутствуют	данные отсутствуют		
65	738623.21	1287504.47	данные отсутствуют	данные отсутствуют		
66	738623.21	1287504.09	данные отсутствуют	данные отсутствуют		
67	738622.83	1287504.09	данные отсутствуют	данные отсутствуют		
68	738621.34	1287504.09	данные отсутствуют	данные отсутствуют		
69	739474.05	1287195.12	данные отсутствуют	данные отсутствуют		
70	739471.95	1287200.76	данные отсутствуют	данные отсутствуют		
71	739404.2	1287387.17	данные отсутствуют	данные отсутствуют		
72	739334.64	1287575.39	данные отсутствуют	данные отсутствуют		
73	739283.3	1287723.5	данные отсутствуют	данные отсутствуют		
74	738952.57	1288631.56	данные отсутствуют	данные отсутствуют		
75	738886.65	1288813.4	данные отсутствуют	данные отсутствуют		
76	738867.74	1288867.04	данные отсутствуют	данные отсутствуют		
77	738861.22	1288866.48	данные отсутствуют	данные отсутствуют		
77	738861.22	1288866.48	данные отсутствуют	данные отсутствуют		
77	738861.22	1288866.48	данные отсутствуют	данные отсутствуют		
78	738834.7	1288858.49	данные отсутствуют	данные отсутствуют		
Государственный регистратор					ФГИС ЕГРН	
полное наименование должности			подпись		инициалы, фамилия	

М.П.

Раздел 4.2

Выписка из Единого государственного реестра недвижимости об объекте недвижимости
Сведения о частях земельного участка

Земельный участок						
(вид объекта недвижимости)						
Лист №		Раздела 4.2		Всего листов раздела 4.2 : ____	Всего разделов: ____	Всего листов выписки: ____
30.09.2021 № 99/2021/420699649						
Кадастровый номер:			02:22:000000:3826			
Номер точки	Координаты, м		Описание закрепления на местности	Средняя квадратическая погрешность определения координат характерных точек границы части земельного участка, м		
	X	Y				
1	2	3	4	5		
79	738854.61	1288802.03	данные отсутствуют	данные отсутствуют		
80	739251.23	1287712.22	данные отсутствуют	данные отсутствуют		
81	739295.71	1287583.89	данные отсутствуют	данные отсутствуют		
82	739235.56	1287576.27	данные отсутствуют	данные отсутствуют		
83	739247.27	1287543.53	данные отсутствуют	данные отсутствуют		
84	739307.37	1287551.1	данные отсутствуют	данные отсутствуют		
85	739372.26	1287375.51	данные отсутствуют	данные отсутствуют		
86	739439.66	1287190.05	данные отсутствуют	данные отсутствуют		
87	738870.06	1288805.76	данные отсутствуют	данные отсутствуют		
88	738870.06	1288806.14	данные отсутствуют	данные отсутствуют		
89	738870.06	1288807.63	данные отсутствуют	данные отсутствуют		
90	738870.06	1288808	данные отсутствуют	данные отсутствуют		
91	738870.43	1288808	данные отсутствуют	данные отсутствуют		
92	738871.92	1288808	данные отсутствуют	данные отсутствуют		
93	738872.3	1288808	данные отсутствуют	данные отсутствуют		
94	738872.3	1288807.63	данные отсутствуют	данные отсутствуют		
95	738872.3	1288806.14	данные отсутствуют	данные отсутствуют		
Государственный регистратор					ФГИС ЕГРН	
полное наименование должности			подпись		инициалы, фамилия	

М.П.

Земельный участок				
(вид объекта недвижимости)				
Лист № _____ Раздела 4.2		Всего листов раздела 4.2 : _____		Всего разделов: _____
30.09.2021 № 99/2021/420699649				
Кадастровый номер:				02:22:000000:3826
Номер точки	Координаты, м		Описание закрепления на местности	Средняя квадратическая погрешность определения координат характерных точек границы части земельного участка, м
	X	Y		
1	2	3	4	5
96	738872.3	1288805.76	данные отсутствуют	данные отсутствуют
97	738871.92	1288805.76	данные отсутствуют	данные отсутствуют
98	738870.43	1288805.76	данные отсутствуют	данные отсутствуют
99	738935.65	1288625.32	данные отсутствуют	данные отсутствуют
100	738935.65	1288625.7	данные отсутствуют	данные отсутствуют
101	738935.65	1288627.19	данные отсутствуют	данные отсутствуют
102	738935.65	1288627.56	данные отсутствуют	данные отсутствуют
103	738936.02	1288627.56	данные отсутствуют	данные отсутствуют
104	738937.51	1288627.56	данные отсутствуют	данные отсутствуют
105	738937.89	1288627.56	данные отсутствуют	данные отсутствуют
106	738937.89	1288627.19	данные отсутствуют	данные отсутствуют
107	738937.89	1288625.7	данные отсутствуют	данные отсутствуют
108	738937.89	1288625.32	данные отсутствуют	данные отсутствуют
109	738937.51	1288625.32	данные отсутствуют	данные отсутствуют
110	738936.02	1288625.32	данные отсутствуют	данные отсутствуют
111	739000.81	1288444.87	данные отсутствуют	данные отсутствуют
112	739000.81	1288445.25	данные отсутствуют	данные отсутствуют
Государственный регистратор				ФГИС ЕГРН
полное наименование должности			подпись	инициалы, фамилия

М.П.

Земельный участок				
(вид объекта недвижимости)				
Лист № _____ Раздела 4.2		Всего листов раздела 4.2 : _____		Всего разделов: _____
30.09.2021 № 99/2021/420699649				
Кадастровый номер:				02:22:000000:3826
Номер точки	Координаты, м		Описание закрепления на местности	Средняя квадратическая погрешность определения координат характерных точек границы части земельного участка, м
	X	Y		
1	2	3	4	5
113	739000.81	1288446.74	данные отсутствуют	данные отсутствуют
114	739000.81	1288447.11	данные отсутствуют	данные отсутствуют
115	739001.18	1288447.11	данные отсутствуют	данные отсутствуют
116	739002.67	1288447.11	данные отсутствуют	данные отсутствуют
117	739003.05	1288447.11	данные отсутствуют	данные отсутствуют
118	739003.05	1288446.74	данные отсутствуют	данные отсутствуют
119	739003.05	1288445.25	данные отсутствуют	данные отсутствуют
120	739003.05	1288444.87	данные отсутствуют	данные отсутствуют
121	739002.67	1288444.87	данные отсутствуют	данные отсутствуют
122	739001.18	1288444.87	данные отсутствуют	данные отсутствуют
123	739066.82	1288264.51	данные отсутствуют	данные отсутствуют
124	739066.82	1288264.89	данные отсутствуют	данные отсутствуют
125	739066.82	1288266.38	данные отсутствуют	данные отсутствуют
126	739066.82	1288266.75	данные отсутствуют	данные отсутствуют
127	739067.19	1288266.75	данные отсутствуют	данные отсутствуют
128	739068.68	1288266.75	данные отсутствуют	данные отсутствуют
129	739069.06	1288266.75	данные отсутствуют	данные отсутствуют
Государственный регистратор				ФГИС ЕГРН
полное наименование должности			подпись	инициалы, фамилия

М.П.

Выписка из Единого государственного реестра недвижимости об объекте недвижимости
Сведения о частях земельного участка

Земельный участок				
(вид объекта недвижимости)				
Лист № _____ Раздела 4.2		Всего листов раздела 4.2 : _____		Всего разделов: _____
30.09.2021 № 99/2021/420699649				
Кадастровый номер:			02:22:000000:3826	
Номер точки	Координаты, м		Описание закрепления на местности	Средняя квадратическая погрешность определения координат характерных точек границы части земельного участка, м
	X	Y		
1	2	3	4	5
130	739069.06	1288266.38	данные отсутствуют	данные отсутствуют
131	739069.06	1288264.89	данные отсутствуют	данные отсутствуют
132	739069.06	1288264.51	данные отсутствуют	данные отсутствуют
133	739068.68	1288264.51	данные отсутствуют	данные отсутствуют
134	739067.19	1288264.51	данные отсутствуют	данные отсутствуют
135	739132.19	1288084.03	данные отсутствуют	данные отсутствуют
136	739132.19	1288084.41	данные отсутствуют	данные отсутствуют
137	739132.19	1288085.9	данные отсутствуют	данные отсутствуют
138	739132.19	1288086.27	данные отсутствуют	данные отсутствуют
139	739132.56	1288086.27	данные отсутствуют	данные отсутствуют
140	739134.05	1288086.27	данные отсутствуют	данные отсутствуют
141	739134.43	1288086.27	данные отсутствуют	данные отсутствуют
142	739134.43	1288085.9	данные отсутствуют	данные отсутствуют
143	739134.43	1288084.41	данные отсутствуют	данные отсутствуют
144	739134.43	1288084.03	данные отсутствуют	данные отсутствуют
145	739134.05	1288084.03	данные отсутствуют	данные отсутствуют
146	739132.56	1288084.03	данные отсутствуют	данные отсутствуют
Государственный регистратор			ФГИС ЕГРН	
полное наименование должности			подпись	
			инициалы, фамилия	

М.П.

Раздел 4.2

Выписка из Единого государственного реестра недвижимости об объекте недвижимости
Сведения о частях земельного участка

Земельный участок				
(вид объекта недвижимости)				
Лист № _____ Раздела 4.2		Всего листов раздела 4.2 : _____		Всего разделов: _____
30.09.2021 № 99/2021/420699649				
Кадастровый номер:			02:22:000000:3826	
Номер точки	Координаты, м		Описание закрепления на местности	Средняя квадратическая погрешность определения координат характерных точек границы части земельного участка, м
	X	Y		
1	2	3	4	5
147	739197.62	1287902.65	данные отсутствуют	данные отсутствуют
147	739197.62	1287902.65	данные отсутствуют	данные отсутствуют
148	739197.62	1287903.03	данные отсутствуют	данные отсутствуют
148	739197.62	1287903.03	данные отсутствуют	данные отсутствуют
149	739197.62	1287904.52	данные отсутствуют	данные отсутствуют
149	739197.62	1287904.52	данные отсутствуют	данные отсутствуют
150	739197.62	1287904.89	данные отсутствуют	данные отсутствуют
150	739197.62	1287904.89	данные отсутствуют	данные отсутствуют
151	739197.99	1287904.89	данные отсутствуют	данные отсутствуют
151	739197.99	1287904.89	данные отсутствуют	данные отсутствуют
152	739199.48	1287904.89	данные отсутствуют	данные отсутствуют
152	739199.48	1287904.89	данные отсутствуют	данные отсутствуют
153	739199.86	1287904.89	данные отсутствуют	данные отсутствуют
153	739199.86	1287904.89	данные отсутствуют	данные отсутствуют
154	739199.86	1287904.52	данные отсутствуют	данные отсутствуют
154	739199.86	1287904.52	данные отсутствуют	данные отсутствуют
155	739199.86	1287903.03	данные отсутствуют	данные отсутствуют
Государственный регистратор			ФГИС ЕГРН	
полное наименование должности			подпись	
			инициалы, фамилия	

М.П.

Земельный участок				
(вид объекта недвижимости)				
Лист №		Раздела 4.2		Всего листов раздела 4.2 : ____
				Всего разделов: ____
				Всего листов выписки: ____
30.09.2021 № 99/2021/420699649				
Кадастровый номер:				02:22:000000:3826
Номер точки	Координаты, м		Описание закрепления на местности	Средняя квадратическая погрешность определения координат характерных точек границы части земельного участка, м
	X	Y		
1	2	3	4	5
155	739199.86	1287903.03	данные отсутствуют	данные отсутствуют
156	739199.86	1287902.65	данные отсутствуют	данные отсутствуют
156	739199.86	1287902.65	данные отсутствуют	данные отсутствуют
157	739199.48	1287902.65	данные отсутствуют	данные отсутствуют
157	739199.48	1287902.65	данные отсутствуют	данные отсутствуют
158	739197.99	1287902.65	данные отсутствуют	данные отсутствуют
158	739197.99	1287902.65	данные отсутствуют	данные отсутствуют
159	739265.73	1287716.01	данные отсутствуют	данные отсутствуют
160	739265.73	1287716.39	данные отсутствуют	данные отсутствуют
161	739265.73	1287717.88	данные отсутствуют	данные отсутствуют
162	739265.73	1287718.25	данные отсутствуют	данные отсутствуют
163	739266.1	1287718.25	данные отсутствуют	данные отсутствуют
164	739267.59	1287718.25	данные отсутствуют	данные отсутствуют
165	739267.97	1287718.25	данные отсутствуют	данные отсутствуют
166	739267.97	1287717.88	данные отсутствуют	данные отсутствуют
167	739267.97	1287716.39	данные отсутствуют	данные отсутствуют
168	739267.97	1287716.01	данные отсутствуют	данные отсутствуют
Государственный регистратор				ФГИС ЕГРН
полное наименование должности			подпись	инициалы, фамилия

М.П.

Земельный участок				
(вид объекта недвижимости)				
Лист №		Раздела 4.2		Всего листов раздела 4.2 : ____
				Всего разделов: ____
				Всего листов выписки: ____
30.09.2021 № 99/2021/420699649				
Кадастровый номер:				02:22:000000:3826
Номер точки	Координаты, м		Описание закрепления на местности	Средняя квадратическая погрешность определения координат характерных точек границы части земельного участка, м
	X	Y		
1	2	3	4	5
169	739267.59	1287716.01	данные отсутствуют	данные отсутствуют
170	739266.1	1287716.01	данные отсутствуют	данные отсутствуют
171	739308.17	1287590.05	данные отсутствуют	данные отсутствуют
172	739310.61	1287594.73	данные отсутствуют	данные отсутствуют
173	739315.33	1287592.27	данные отсутствуют	данные отсутствуют
173	739315.33	1287592.27	данные отсутствуют	данные отсутствуют
174	739312.9	1287587.59	данные отсутствуют	данные отсутствуют
175	739317.18	1287567.09	данные отсутствуют	данные отсутствуют
176	739316.9	1287572.78	данные отсутствуют	данные отсутствуют
177	739322.71	1287573.07	данные отсутствуют	данные отсутствуют
177	739322.71	1287573.07	данные отсутствуют	данные отсутствуют
178	739323	1287567.38	данные отсутствуют	данные отсутствуют
178	739323	1287567.38	данные отсутствуют	данные отсутствуют
179	739387.22	1287379.99	данные отсутствуют	данные отсутствуют
180	739387.22	1287380.37	данные отсутствуют	данные отсутствуют
181	739387.22	1287381.86	данные отсутствуют	данные отсутствуют
182	739387.22	1287382.23	данные отсутствуют	данные отсутствуют
Государственный регистратор				ФГИС ЕГРН
полное наименование должности			подпись	инициалы, фамилия

М.П.

Выписка из Единого государственного реестра недвижимости об объекте недвижимости
Сведения о частях земельного участка

Земельный участок				
(вид объекта недвижимости)				
Лист №		Раздела 4.2		Всего листов раздела 4.2 : ____
				Всего разделов: ____
				Всего листов выписки: ____
30.09.2021 № 99/2021/420699649				
Кадастровый номер:				02:22:000000:3826
Номер точки	Координаты, м		Описание закрепления на местности	Средняя квадратическая погрешность определения координат характерных точек границы части земельного участка, м
	X	Y		
1	2	3	4	5
183	739387.59	1287382.23	данные отсутствуют	данные отсутствуют
184	739389.08	1287382.23	данные отсутствуют	данные отсутствуют
185	739389.46	1287382.23	данные отсутствуют	данные отсутствуют
186	739389.46	1287381.86	данные отсутствуют	данные отсутствуют
187	739389.46	1287380.37	данные отсутствуют	данные отсутствуют
188	739389.46	1287379.99	данные отсутствуют	данные отсутствуют
189	739389.08	1287379.99	данные отсутствуют	данные отсутствуют
190	739387.59	1287379.99	данные отсутствуют	данные отсутствуют
191	739455.68	1287192.85	данные отсутствуют	данные отсутствуют
192	739455.68	1287193.22	данные отсутствуют	данные отсутствуют
193	739455.68	1287194.71	данные отсутствуют	данные отсутствуют
194	739455.68	1287195.09	данные отсутствуют	данные отсутствуют
195	739456.05	1287195.09	данные отсутствуют	данные отсутствуют
196	739457.54	1287195.09	данные отсутствуют	данные отсутствуют
197	739457.92	1287195.09	данные отсутствуют	данные отсутствуют
198	739457.92	1287194.71	данные отсутствуют	данные отсутствуют
199	739457.92	1287193.22	данные отсутствуют	данные отсутствуют
Государственный регистратор				ФГИС ЕГРН
полное наименование должности			подпись	инициалы, фамилия

М.П.

Выписка из Единого государственного реестра недвижимости об объекте недвижимости
Сведения о частях земельного участка

Земельный участок				
(вид объекта недвижимости)				
Лист №		Раздела 4.2		Всего листов раздела 4.2 : ____
				Всего разделов: ____
				Всего листов выписки: ____
30.09.2021 № 99/2021/420699649				
Кадастровый номер:				02:22:000000:3826
Номер точки	Координаты, м		Описание закрепления на местности	Средняя квадратическая погрешность определения координат характерных точек границы части земельного участка, м
	X	Y		
1	2	3	4	5
200	739457.92	1287192.85	данные отсутствуют	данные отсутствуют
201	739457.54	1287192.85	данные отсутствуют	данные отсутствуют
202	739456.05	1287192.85	данные отсутствуют	данные отсутствуют
203	737616.87	1290858.83	данные отсутствуют	данные отсутствуют
204	737757.23	1290934.27	данные отсутствуют	данные отсутствуют
205	737756.8	1290934.6	данные отсутствуют	данные отсутствуют
205	737756.8	1290934.6	данные отсутствуют	данные отсутствуют
205	737756.8	1290934.6	данные отсутствуют	данные отсутствуют
206	737758.18	1290936.36	данные отсутствуют	данные отсутствуют
206	737758.18	1290936.36	данные отсутствуют	данные отсутствуют
206	737758.18	1290936.36	данные отсутствуют	данные отсутствуют
207	737759.38	1290935.42	данные отсутствуют	данные отсутствуют
208	737981.11	1291054.59	данные отсутствуют	данные отсутствуют
209	737984.61	1291055.95	данные отсутствуют	данные отсутствуют
210	737940.38	1291084.75	данные отсутствуют	данные отсутствуют
211	737693.06	1290951.94	данные отсутствуют	данные отсутствуют
212	737753.59	1290976.88	данные отсутствуют	данные отсутствуют
Государственный регистратор				ФГИС ЕГРН
полное наименование должности			подпись	инициалы, фамилия

М.П.

Земельный участок				
(вид объекта недвижимости)				
Лист № _____ Раздела 4.2		Всего листов раздела 4.2 : _____		Всего разделов: _____
30.09.2021 № 99/2021/420699649				
Кадастровый номер:				02:22:000000:3826
Номер точки	Координаты, м		Описание закрепления на местности	Средняя квадратическая погрешность определения координат характерных точек границы части земельного участка, м
	X	Y		
1	2	3	4	5
212	737753.59	1290976.88	данные отсутствуют	данные отсутствуют
212	737753.59	1290976.88	данные отсутствуют	данные отсутствуют
212	737753.59	1290976.88	данные отсутствуют	данные отсутствуют
213	737752.51	1290978.84	данные отсутствуют	данные отсутствуют
213	737752.51	1290978.84	данные отсутствуют	данные отсутствуют
213	737752.51	1290978.84	данные отсутствуют	данные отсутствуют
213	737752.51	1290978.84	данные отсутствуют	данные отсутствуют
214	737754.48	1290979.91	данные отсутствуют	данные отсутствуют
214	737754.48	1290979.91	данные отсутствуют	данные отсутствуют
214	737754.48	1290979.91	данные отсутствуют	данные отсутствуют
214	737754.48	1290979.91	данные отсутствуют	данные отсутствуют
215	737755.55	1290977.95	данные отсутствуют	данные отсутствуют
215	737755.55	1290977.95	данные отсутствуют	данные отсутствуют
215	737755.55	1290977.95	данные отсутствуют	данные отсутствуют
215	737755.55	1290977.95	данные отсутствуют	данные отсутствуют
216	737749.4	1290955.36	данные отсутствуют	данные отсутствуют
216	737749.4	1290955.36	данные отсутствуют	данные отсутствуют
Государственный регистратор				ФГИС ЕГРН
полное наименование должности			подпись	инициалы, фамилия

М.П.

Земельный участок				
(вид объекта недвижимости)				
Лист № _____ Раздела 4.2		Всего листов раздела 4.2 : _____		Всего разделов: _____
30.09.2021 № 99/2021/420699649				
Кадастровый номер:				02:22:000000:3826
Номер точки	Координаты, м		Описание закрепления на местности	Средняя квадратическая погрешность определения координат характерных точек границы части земельного участка, м
	X	Y		
1	2	3	4	5
216	737749.4	1290955.36	данные отсутствуют	данные отсутствуют
217	737749.4	1290957.54	данные отсутствуют	данные отсутствуют
217	737749.4	1290957.54	данные отсутствуют	данные отсутствуют
217	737749.4	1290957.54	данные отсутствуют	данные отсутствуют
218	737751.57	1290957.53	данные отсутствуют	данные отсутствуют
218	737751.57	1290957.53	данные отсутствуют	данные отсутствуют
218	737751.57	1290957.53	данные отсутствуют	данные отсутствуют
219	737751.57	1290955.37	данные отсутствуют	данные отсутствуют
219	737751.57	1290955.37	данные отсутствуют	данные отсутствуют
219	737751.57	1290955.37	данные отсутствуют	данные отсутствуют
220	735762.12	1289867.31	данные отсутствуют	данные отсутствуют
221	735911.54	1289947.23	данные отсутствуют	данные отсутствуют
222	735910.04	1289947.23	данные отсутствуют	данные отсутствуют
222	735910.04	1289947.23	данные отсутствуют	данные отсутствуют
223	735910.04	1289949.47	данные отсутствуют	данные отсутствуют
223	735910.04	1289949.47	данные отсутствуют	данные отсутствуют
224	735912.28	1289949.47	данные отсутствуют	данные отсутствуют
Государственный регистратор				ФГИС ЕГРН
полное наименование должности			подпись	инициалы, фамилия

М.П.

Выписка из Единого государственного реестра недвижимости об объекте недвижимости
Сведения о частях земельного участка

Земельный участок				
(вид объекта недвижимости)				
Лист № _____ Раздела 4.2		Всего листов раздела 4.2 : _____		Всего разделов: _____
30.09.2021 № 99/2021/420699649				
Кадастровый номер:			02:22:000000:3826	
Номер точки	Координаты, м		Описание закрепления на местности	Средняя квадратическая погрешность определения координат характерных точек границы части земельного участка, м
	X	Y		
1	2	3	4	5
224	735912.28	1289949.47	данные отсутствуют	данные отсутствуют
225	735912.28	1289947.63	данные отсутствуют	данные отсутствуют
226	736143.26	1290071.18	данные отсутствуют	данные отсутствуют
227	736141.96	1290071.18	данные отсутствуют	данные отсутствуют
227	736141.96	1290071.18	данные отсутствуют	данные отсутствуют
228	736141.96	1290073.42	данные отсутствуют	данные отсутствуют
228	736141.96	1290073.42	данные отсутствуют	данные отсутствуют
229	736144.2	1290073.42	данные отсутствуют	данные отсутствуют
229	736144.2	1290073.42	данные отсутствуют	данные отсутствуют
230	736144.2	1290071.68	данные отсутствуют	данные отсутствуют
231	736187.46	1290094.82	данные отсутствуют	данные отсутствуют
232	736393.81	1290203.41	данные отсутствуют	данные отсутствуют
233	736592.87	1290310.96	данные отсутствуют	данные отсутствуют
234	736618.55	1290324.66	данные отсутствуют	данные отсутствуют
235	736616.97	1290324.66	данные отсутствуют	данные отсутствуют
235	736616.97	1290324.66	данные отсутствуют	данные отсутствуют
236	736616.97	1290326.9	данные отсутствуют	данные отсутствуют
Государственный регистратор			ФГИС ЕГРН	
полное наименование должности			подпись	
			инициалы, фамилия	

М.П.

Выписка из Единого государственного реестра недвижимости об объекте недвижимости
Сведения о частях земельного участка

Земельный участок				
(вид объекта недвижимости)				
Лист № _____ Раздела 4.2		Всего листов раздела 4.2 : _____		Всего разделов: _____
30.09.2021 № 99/2021/420699649				
Кадастровый номер:			02:22:000000:3826	
Номер точки	Координаты, м		Описание закрепления на местности	Средняя квадратическая погрешность определения координат характерных точек границы части земельного участка, м
	X	Y		
1	2	3	4	5
236	736616.97	1290326.9	данные отсутствуют	данные отсутствуют
237	736619.21	1290326.9	данные отсутствуют	данные отсутствуют
237	736619.21	1290326.9	данные отсутствуют	данные отсутствуют
238	736619.21	1290325.01	данные отсутствуют	данные отсутствуют
239	736943.75	1290498.15	данные отсутствуют	данные отсутствуют
240	736986.72	1290549.3	данные отсутствуют	данные отсутствуют
240	736986.72	1290549.3	данные отсутствуют	данные отсутствуют
241	737030.23	1290596.85	данные отсутствуют	данные отсутствуют
242	736966.73	1290562.54	данные отсутствуют	данные отсутствуют
243	736571.14	1290351.5	данные отсутствуют	данные отсутствуют
244	736372.28	1290244.06	данные отсутствуют	данные отсутствуют
245	736165.98	1290135.49	данные отсутствуют	данные отсутствуют
246	735718.33	1289896.05	данные отсутствуют	данные отсутствуют
247	737006.47	1290577.42	данные отсутствуют	данные отсутствуют
247	737006.47	1290577.42	данные отсутствуют	данные отсутствуют
248	737005.42	1290579.4	данные отсутствуют	данные отсутствуют
248	737005.42	1290579.4	данные отсутствуют	данные отсутствуют
Государственный регистратор			ФГИС ЕГРН	
полное наименование должности			подпись	
			инициалы, фамилия	

М.П.

Земельный участок				
(вид объекта недвижимости)				
Лист № _____ Раздела 4.2		Всего листов раздела 4.2 : _____		Всего разделов: _____
30.09.2021 № 99/2021/420699649				
Кадастровый номер:				02:22:000000:3826
Номер точки	Координаты, м		Описание закрепления на местности	Средняя квадратическая погрешность определения координат характерных точек границы части земельного участка, м
	X	Y		
1	2	3	4	5
249	737007.39	1290580.45	данные отсутствуют	данные отсутствуют
249	737007.39	1290580.45	данные отсутствуют	данные отсутствуют
250	737008.45	1290578.48	данные отсутствуют	данные отсутствуют
250	737008.45	1290578.48	данные отсутствуют	данные отсутствуют
251	736975.88	1290541.85	данные отсутствуют	данные отсутствуют
251	736975.88	1290541.85	данные отсутствуют	данные отсутствуют
252	736975.88	1290544.09	данные отсутствуют	данные отсутствуют
252	736975.88	1290544.09	данные отсутствуют	данные отсутствуют
253	736978.12	1290544.09	данные отсутствуют	данные отсутствуют
253	736978.12	1290544.09	данные отсутствуют	данные отсутствуют
254	736978.12	1290541.85	данные отсутствуют	данные отсутствуют
254	736978.12	1290541.85	данные отсутствуют	данные отсутствуют
255	736807.62	1290471.51	данные отсутствуют	данные отсутствуют
255	736807.62	1290471.51	данные отсутствуют	данные отсутствуют
256	736806.56	1290473.48	данные отсутствуют	данные отсутствуют
256	736806.56	1290473.48	данные отсутствуют	данные отсутствуют
257	736808.54	1290474.54	данные отсутствуют	данные отсутствуют
Государственный регистратор				ФГИС ЕГРН
полное наименование должности			подпись	инициалы, фамилия

М.П.

Земельный участок				
(вид объекта недвижимости)				
Лист № _____ Раздела 4.2		Всего листов раздела 4.2 : _____		Всего разделов: _____
30.09.2021 № 99/2021/420699649				
Кадастровый номер:				02:22:000000:3826
Номер точки	Координаты, м		Описание закрепления на местности	Средняя квадратическая погрешность определения координат характерных точек границы части земельного участка, м
	X	Y		
1	2	3	4	5
257	736808.54	1290474.54	данные отсутствуют	данные отсутствуют
258	736809.59	1290472.57	данные отсутствуют	данные отсутствуют
258	736809.59	1290472.57	данные отсутствуют	данные отсутствуют
259	736843.81	1290446.12	данные отсутствуют	данные отсутствуют
259	736843.81	1290446.12	данные отсутствуют	данные отсутствуют
260	736843.81	1290448.36	данные отсутствуют	данные отсутствуют
260	736843.81	1290448.36	данные отсутствуют	данные отсутствуют
261	736846.05	1290448.36	данные отсутствуют	данные отсутствуют
261	736846.05	1290448.36	данные отсутствуют	данные отсутствуют
262	736846.05	1290446.12	данные отсутствуют	данные отсутствуют
262	736846.05	1290446.12	данные отсутствуют	данные отсутствуют
263	736782.93	1290438.81	данные отсутствуют	данные отсутствуют
263	736782.93	1290438.81	данные отсутствуют	данные отсутствуют
264	736782.93	1290441.05	данные отсутствуют	данные отсутствуют
264	736782.93	1290441.05	данные отсутствуют	данные отсутствуют
265	736785.17	1290441.05	данные отсутствуют	данные отсутствуют
265	736785.17	1290441.05	данные отсутствуют	данные отсутствуют
Государственный регистратор				ФГИС ЕГРН
полное наименование должности			подпись	инициалы, фамилия

М.П.

Выписка из Единого государственного реестра недвижимости об объекте недвижимости
Сведения о частях земельного участка

Земельный участок				
(вид объекта недвижимости)				
Лист № _____ Раздела 4.2		Всего листов раздела 4.2 : _____		Всего разделов: _____
30.09.2021 № 99/2021/420699649				
Кадастровый номер:			02:22:000000:3826	
Номер точки	Координаты, м		Описание закрепления на местности	Средняя квадратическая погрешность определения координат характерных точек границы части земельного участка, м
	X	Y		
1	2	3	4	5
266	736785.17	1290438.81	данные отсутствуют	данные отсутствуют
266	736785.17	1290438.81	данные отсутствуют	данные отсутствуют
267	736609.25	1290365.47	данные отсутствуют	данные отсутствуют
267	736609.25	1290365.47	данные отсутствуют	данные отсутствуют
268	736608.19	1290367.44	данные отсутствуют	данные отсутствуют
268	736608.19	1290367.44	данные отсутствуют	данные отсутствуют
269	736610.17	1290368.49	данные отсутствуют	данные отсутствуют
269	736610.17	1290368.49	данные отсутствуют	данные отсутствуют
270	736611.22	1290366.52	данные отсутствуют	данные отсутствуют
270	736611.22	1290366.52	данные отсутствуют	данные отсутствуют
271	736580.59	1290330.35	данные отсутствуют	данные отсутствуют
271	736580.59	1290330.35	данные отсутствуют	данные отсутствуют
272	736580.59	1290332.59	данные отсутствуют	данные отсутствуют
272	736580.59	1290332.59	данные отсутствуют	данные отсутствуют
273	736582.83	1290332.59	данные отсутствуют	данные отсутствуют
273	736582.83	1290332.59	данные отсутствуют	данные отсутствуют
274	736582.83	1290330.35	данные отсутствуют	данные отсутствуют
Государственный регистратор			ФГИС ЕГРН	
полное наименование должности			подпись	
			инициалы, фамилия	

М.П.

Выписка из Единого государственного реестра недвижимости об объекте недвижимости
Сведения о частях земельного участка

Земельный участок				
(вид объекта недвижимости)				
Лист № _____ Раздела 4.2		Всего листов раздела 4.2 : _____		Всего разделов: _____
30.09.2021 № 99/2021/420699649				
Кадастровый номер:			02:22:000000:3826	
Номер точки	Координаты, м		Описание закрепления на местности	Средняя квадратическая погрешность определения координат характерных точек границы части земельного участка, м
	X	Y		
1	2	3	4	5
274	736582.83	1290330.35	данные отсутствуют	данные отсутствуют
275	736410.4	1290259.2	данные отсутствуют	данные отсутствуют
275	736410.4	1290259.2	данные отсутствуют	данные отсутствуют
276	736409.35	1290261.18	данные отсутствуют	данные отсутствуют
276	736409.35	1290261.18	данные отсутствуют	данные отсутствуют
277	736411.33	1290262.23	данные отсутствуют	данные отсутствуют
277	736411.33	1290262.23	данные отсутствуют	данные отсутствуют
278	736412.38	1290260.25	данные отсутствуют	данные отсутствуют
278	736412.38	1290260.25	данные отсутствуют	данные отсутствуют
279	736381.77	1290224.17	данные отсутствуют	данные отсутствуют
280	736381.77	1290226.41	данные отсутствуют	данные отсутствуют
280	736381.77	1290226.41	данные отсутствуют	данные отсутствуют
281	736384.01	1290226.41	данные отсутствуют	данные отсутствуют
282	736384.01	1290224.17	данные отсутствуют	данные отсутствуют
282	736384.01	1290224.17	данные отсутствуют	данные отсутствуют
283	736382.89	1290199.86	данные отсутствуют	данные отсутствуют
283	736382.89	1290199.86	данные отсутствуют	данные отсутствуют
Государственный регистратор			ФГИС ЕГРН	
полное наименование должности			подпись	
			инициалы, фамилия	

М.П.

Земельный участок				
(вид объекта недвижимости)				
Лист № _____ Раздела 4.2		Всего листов раздела 4.2 : _____		Всего разделов: _____
30.09.2021 № 99/2021/420699649				
Кадастровый номер:				02:22:000000:3826
Номер точки	Координаты, м		Описание закрепления на местности	Средняя квадратическая погрешность определения координат характерных точек границы части земельного участка, м
	X	Y		
1	2	3	4	5
284	736382.89	1290202.1	данные отсутствуют	данные отсутствуют
284	736382.89	1290202.1	данные отсутствуют	данные отсутствуют
285	736385.13	1290202.1	данные отсутствуют	данные отсутствуют
285	736385.13	1290202.1	данные отсутствуют	данные отсутствуют
286	736385.13	1290199.86	данные отсутствуют	данные отсутствуют
286	736385.13	1290199.86	данные отсутствуют	данные отсутствуют
287	736211.45	1290153.13	данные отсутствуют	данные отсутствуют
287	736211.45	1290153.13	данные отсутствуют	данные отсутствуют
288	736210.4	1290155.1	данные отсутствуют	данные отсутствуют
288	736210.4	1290155.1	данные отсутствуют	данные отсутствуют
289	736212.37	1290156.15	данные отсутствуют	данные отсутствуют
289	736212.37	1290156.15	данные отсутствуют	данные отсутствуют
290	736213.42	1290154.18	данные отсутствуют	данные отсутствуют
290	736213.42	1290154.18	данные отсутствуют	данные отсутствуют
291	736174.67	1290113.72	данные отсутствуют	данные отсутствуют
291	736174.67	1290113.72	данные отсутствуют	данные отсутствуют
292	736174.67	1290115.96	данные отсутствуют	данные отсутствуют
Государственный регистратор				ФГИС ЕГРН
полное наименование должности			подпись	инициалы, фамилия

М.П.

Земельный участок				
(вид объекта недвижимости)				
Лист № _____ Раздела 4.2		Всего листов раздела 4.2 : _____		Всего разделов: _____
30.09.2021 № 99/2021/420699649				
Кадастровый номер:				02:22:000000:3826
Номер точки	Координаты, м		Описание закрепления на местности	Средняя квадратическая погрешность определения координат характерных точек границы части земельного участка, м
	X	Y		
1	2	3	4	5
292	736174.67	1290115.96	данные отсутствуют	данные отсутствуют
293	736176.91	1290115.96	данные отсутствуют	данные отсутствуют
293	736176.91	1290115.96	данные отсутствуют	данные отсутствуют
294	736176.91	1290113.72	данные отсутствуют	данные отсутствуют
294	736176.91	1290113.72	данные отсутствуют	данные отсутствуют
295	736003.86	1290042.17	данные отсутствуют	данные отсутствуют
295	736003.86	1290042.17	данные отсутствуют	данные отсутствуют
296	736002.81	1290044.15	данные отсутствуют	данные отсутствуют
296	736002.81	1290044.15	данные отсутствуют	данные отсутствуют
297	736004.78	1290045.2	данные отсутствуют	данные отсутствуют
297	736004.78	1290045.2	данные отсутствуют	данные отсутствуют
298	736005.84	1290043.23	данные отсутствуют	данные отсутствуют
298	736005.84	1290043.23	данные отсутствуют	данные отсутствуют
299	735977.22	1290007.71	данные отсутствуют	данные отсутствуют
299	735977.22	1290007.71	данные отсутствуют	данные отсутствуют
300	735977.22	1290009.95	данные отсутствуют	данные отсутствуют
301	735979.46	1290009.95	данные отсутствуют	данные отсутствуют
Государственный регистратор				ФГИС ЕГРН
полное наименование должности			подпись	инициалы, фамилия

М.П.

Выписка из Единого государственного реестра недвижимости об объекте недвижимости
Сведения о частях земельного участка

Земельный участок				
(вид объекта недвижимости)				
Лист № _____ Раздела 4.2		Всего листов раздела 4.2 : _____		Всего разделов: _____
30.09.2021 № 99/2021/420699649				
Кадастровый номер:			02:22:000000:3826	
Номер точки	Координаты, м		Описание закрепления на местности	Средняя квадратическая погрешность определения координат характерных точек границы части земельного участка, м
	X	Y		
1	2	3	4	5
301	735979.46	1290009.95	данные отсутствуют	данные отсутствуют
302	735979.46	1290007.71	данные отсутствуют	данные отсутствуют
302	735979.46	1290007.71	данные отсутствуют	данные отсутствуют
303	735805.1	1289935.98	данные отсутствуют	данные отсутствуют
303	735805.1	1289935.98	данные отсутствуют	данные отсутствуют
304	735804.04	1289937.95	данные отсутствуют	данные отсутствуют
304	735804.04	1289937.95	данные отсутствуют	данные отсутствуют
305	735806.02	1289939.01	данные отсутствуют	данные отсутствуют
305	735806.02	1289939.01	данные отсутствуют	данные отсутствуют
306	735807.07	1289937.04	данные отсутствуют	данные отсутствуют
306	735807.07	1289937.04	данные отсутствуют	данные отсутствуют
307	735778.59	1289901.77	данные отсутствуют	данные отсутствуют
307	735778.59	1289901.77	данные отсутствуют	данные отсутствуют
308	735778.59	1289904.01	данные отсутствуют	данные отсутствуют
309	735780.83	1289904.01	данные отсутствуют	данные отсутствуют
309	735780.83	1289904.01	данные отсутствуют	данные отсутствуют
310	735780.83	1289901.77	данные отсутствуют	данные отсутствуют
Государственный регистратор			ФГИС ЕГРН	
полное наименование должности			подпись	
			инициалы, фамилия	

М.П.

Выписка из Единого государственного реестра недвижимости об объекте недвижимости
Сведения о частях земельного участка

Земельный участок				
(вид объекта недвижимости)				
Лист № _____ Раздела 4.2		Всего листов раздела 4.2 : _____		Всего разделов: _____
30.09.2021 № 99/2021/420699649				
Кадастровый номер:			02:22:000000:3826	
Номер точки	Координаты, м		Описание закрепления на местности	Средняя квадратическая погрешность определения координат характерных точек границы части земельного участка, м
	X	Y		
1	2	3	4	5
310	735780.83	1289901.77	данные отсутствуют	данные отсутствуют
311	734774.89	1289340.28	данные отсутствуют	данные отсутствуют
312	734933.15	1289425.6	данные отсутствуют	данные отсутствуют
313	734933.15	1289427.04	данные отсутствуют	данные отсутствуют
313	734933.15	1289427.04	данные отсутствуют	данные отсутствуют
314	734935.39	1289427.04	данные отсутствуют	данные отсутствуют
314	734935.39	1289427.04	данные отсутствуют	данные отсутствуют
315	734935.39	1289426.81	данные отсутствуют	данные отсутствуют
316	734968.18	1289444.49	данные отсутствуют	данные отсутствуют
317	735173.8	1289552.62	данные отсутствуют	данные отсутствуют
318	735172.32	1289552.62	данные отсутствуют	данные отсутствуют
318	735172.32	1289552.62	данные отсутствуют	данные отсутствуют
319	735172.32	1289554.86	данные отсутствуют	данные отсутствуют
319	735172.32	1289554.86	данные отсутствуют	данные отсутствуют
320	735174.56	1289554.86	данные отсутствуют	данные отсутствуют
320	735174.56	1289554.86	данные отсутствуют	данные отсутствуют
321	735174.56	1289553.02	данные отсутствуют	данные отсутствуют
Государственный регистратор			ФГИС ЕГРН	
полное наименование должности			подпись	
			инициалы, фамилия	

М.П.

Земельный участок				
(вид объекта недвижимости)				
Лист № _____ Раздела 4.2		Всего листов раздела 4.2 : _____		Всего разделов: _____
30.09.2021 № 99/2021/420699649				
Кадастровый номер:			02:22:000000:3826	
Номер точки	Координаты, м		Описание закрепления на местности	Средняя квадратическая погрешность определения координат характерных точек границы части земельного участка, м
	X	Y		
1	2	3	4	5
322	735398.66	1289672.89	данные отсутствуют	данные отсутствуют
323	735397.05	1289672.89	данные отсутствуют	данные отсутствуют
323	735397.05	1289672.89	данные отсутствуют	данные отсутствуют
324	735397.05	1289675.13	данные отсутствуют	данные отсутствуют
324	735397.05	1289675.13	данные отсутствуют	данные отсутствуют
325	735399.29	1289675.13	данные отсутствуют	данные отсутствуют
325	735399.29	1289675.13	данные отсутствуют	данные отсутствуют
326	735399.29	1289673.23	данные отсутствуют	данные отсутствуют
327	735496.09	1289725.01	данные отсутствуют	данные отсутствуют
328	735514.59	1289787.07	данные отсутствуют	данные отсутствуют
329	735152.75	1289593.53	данные отсутствуют	данные отсутствуют
330	734946.65	1289485.15	данные отсутствуют	данные отсутствуют
331	734764.31	1289386.84	данные отсутствуют	данные отсутствуют
332	735376.81	1289707.04	данные отсутствуют	данные отсутствуют
332	735376.81	1289707.04	данные отсутствуют	данные отсутствуют
333	735375.75	1289709.01	данные отсутствуют	данные отсутствуют
333	735375.75	1289709.01	данные отсутствуют	данные отсутствуют
Государственный регистратор			ФГИС ЕГРН	
полное наименование должности			подпись	
			инициалы, фамилия	

М.П.

Земельный участок				
(вид объекта недвижимости)				
Лист № _____ Раздела 4.2		Всего листов раздела 4.2 : _____		Всего разделов: _____
30.09.2021 № 99/2021/420699649				
Кадастровый номер:			02:22:000000:3826	
Номер точки	Координаты, м		Описание закрепления на местности	Средняя квадратическая погрешность определения координат характерных точек границы части земельного участка, м
	X	Y		
1	2	3	4	5
334	735377.72	1289710.07	данные отсутствуют	данные отсутствуют
334	735377.72	1289710.07	данные отсутствуют	данные отсутствуют
335	735378.78	1289708.1	данные отсутствуют	данные отсутствуют
335	735378.78	1289708.1	данные отсутствуют	данные отсутствуют
336	735381.68	1289689.28	данные отсутствуют	данные отсутствуют
336	735381.68	1289689.28	данные отсутствуют	данные отсутствуют
337	735381.68	1289691.52	данные отсутствуют	данные отсутствуют
337	735381.68	1289691.52	данные отсутствуют	данные отсутствуют
338	735383.92	1289691.52	данные отсутствуют	данные отсутствуют
338	735383.92	1289691.52	данные отсутствуют	данные отсутствуют
339	735383.92	1289689.28	данные отсутствуют	данные отсутствуют
339	735383.92	1289689.28	данные отсутствуют	данные отсутствуют
340	735178.74	1289600.94	данные отсутствуют	данные отсутствуют
340	735178.74	1289600.94	данные отсутствуют	данные отсутствуют
341	735177.68	1289602.91	данные отсутствуют	данные отсутствуют
341	735177.68	1289602.91	данные отсутствуют	данные отсутствуют
342	735179.65	1289603.97	данные отсутствуют	данные отсутствуют
Государственный регистратор			ФГИС ЕГРН	
полное наименование должности			подпись	
			инициалы, фамилия	

М.П.

Выписка из Единого государственного реестра недвижимости об объекте недвижимости
Сведения о частях земельного участка

Земельный участок				
(вид объекта недвижимости)				
Лист № _____ Раздела <u>4.2</u>		Всего листов раздела <u>4.2</u> : _____		Всего разделов: _____
30.09.2021 № 99/2021/420699649				
Кадастровый номер:				02:22:000000:3826
Номер точки	Координаты, м		Описание закрепления на местности	Средняя квадратическая погрешность определения координат характерных точек границы части земельного участка, м
	X	Y		
1	2	3	4	5
342	735179.65	1289603.97	данные отсутствуют	данные отсутствуют
343	735180.71	1289602	данные отсутствуют	данные отсутствуют
343	735180.71	1289602	данные отсутствуют	данные отсутствуют
344	735163.26	1289573.29	данные отсутствуют	данные отсутствуют
345	735163.26	1289575.53	данные отсутствуют	данные отсутствуют
345	735163.26	1289575.53	данные отсутствуют	данные отсутствуют
346	735165.5	1289575.53	данные отсутствуют	данные отсутствуют
347	735165.5	1289573.29	данные отсутствуют	данные отсутствуют
347	735165.5	1289573.29	данные отсутствуют	данные отсутствуют
348	734966.89	1289487.48	данные отсутствуют	данные отсутствуют
348	734966.89	1289487.48	данные отсутствуют	данные отсутствуют
349	734965.84	1289489.45	данные отсутствуют	данные отсутствуют
349	734965.84	1289489.45	данные отсутствуют	данные отсутствуют
350	734967.81	1289490.51	данные отсутствуют	данные отсутствуют
350	734967.81	1289490.51	данные отсутствуют	данные отсутствуют
351	734968.86	1289488.53	данные отсутствуют	данные отсутствуют
351	734968.86	1289488.53	данные отсутствуют	данные отсутствуют
Государственный регистратор				ФГИС ЕГРН
полное наименование должности			подпись	инициалы, фамилия

М.П.

Выписка из Единого государственного реестра недвижимости об объекте недвижимости
Сведения о частях земельного участка

Земельный участок				
(вид объекта недвижимости)				
Лист № _____ Раздела <u>4.2</u>		Всего листов раздела <u>4.2</u> : _____		Всего разделов: _____
30.09.2021 № 99/2021/420699649				
Кадастровый номер:				02:22:000000:3826
Номер точки	Координаты, м		Описание закрепления на местности	Средняя квадратическая погрешность определения координат характерных точек границы части земельного участка, м
	X	Y		
1	2	3	4	5
352	734956.67	1289462.67	данные отсутствуют	данные отсутствуют
353	734956.67	1289464.91	данные отсутствуют	данные отсутствуют
353	734956.67	1289464.91	данные отсутствуют	данные отсутствуют
354	734958.91	1289464.91	данные отсутствуют	данные отсутствуют
355	734958.91	1289462.67	данные отсутствуют	данные отсутствуют
356	737769.95	1290915.76	данные отсутствуют	данные отсутствуют
357	738006.96	1291041.4	данные отсутствуют	данные отсутствуют
358	737962.89	1291070.09	данные отсутствуют	данные отсутствуют
359	737750.55	1290957.53	данные отсутствуют	данные отсутствуют
360	737749.4	1290956.93	данные отсутствуют	данные отсутствуют
361	737748.37	1290956.38	данные отсутствуют	данные отсутствуют
362	737656.59	1290907.38	данные отсутствуют	данные отсутствуют
363	737580.8	1290814.76	данные отсутствуют	данные отсутствуют
364	737759.94	1290934.98	данные отсутствуют	данные отсутствуют
364	737759.94	1290934.98	данные отсутствуют	данные отсутствуют
365	737758.56	1290933.22	данные отсутствуют	данные отсутствуют
365	737758.56	1290933.22	данные отсутствуют	данные отсутствуют
Государственный регистратор				ФГИС ЕГРН
полное наименование должности			подпись	инициалы, фамилия

М.П.

Земельный участок				
(вид объекта недвижимости)				
Лист № _____ Раздела 4.2		Всего листов раздела 4.2 : _____		Всего разделов: _____
30.09.2021 № 99/2021/420699649				
Кадастровый номер:				02:22:000000:3826
Номер точки	Координаты, м		Описание закрепления на местности	Средняя квадратическая погрешность определения координат характерных точек границы части земельного участка, м
	X	Y		
1	2	3	4	5
366	735783.09	1289853.55	данные отсутствуют	данные отсутствуют
367	735922.76	1289927.95	данные отсутствуют	данные отсутствуют
368	736153.6	1290052.41	данные отсутствуют	данные отсутствуют
369	736394.98	1290178.74	данные отсутствуют	данные отсутствуют
370	736628.58	1290305.85	данные отсутствуют	данные отсутствуют
371	736906.41	1290453.69	данные отсутствуют	данные отсутствуют
372	736985.53	1290547.89	данные отсутствуют	данные отсутствуют
373	736978.12	1290543.94	данные отсутствуют	данные отсутствуют
374	736975.88	1290542.75	данные отсутствуют	данные отсутствуют
375	736784.75	1290441.05	данные отсутствуют	данные отсутствуют
376	736782.93	1290440.08	данные отсутствуют	данные отсутствуют
377	736606.88	1290346.4	данные отсутствуют	данные отсутствуют
378	736581.5	1290332.59	данные отсутствуют	данные отсутствуют
379	736580.59	1290332.1	данные отсутствуют	данные отсутствуют
380	736384.01	1290225.14	данные отсутствуют	данные отсутствуют
381	736382.23	1290224.17	данные отсутствуют	данные отсутствуют
382	736373.48	1290219.41	данные отсутствуют	данные отсутствуют
Государственный регистратор				ФГИС ЕГРН
полное наименование должности			подпись	инициалы, фамилия

М.П.

Земельный участок				
(вид объекта недвижимости)				
Лист № _____ Раздела 4.2		Всего листов раздела 4.2 : _____		Всего разделов: _____
30.09.2021 № 99/2021/420699649				
Кадастровый номер:				02:22:000000:3826
Номер точки	Координаты, м		Описание закрепления на местности	Средняя квадратическая погрешность определения координат характерных точек границы части земельного участка, м
	X	Y		
1	2	3	4	5
383	736175.82	1290115.96	данные отсутствуют	данные отсутствуют
384	736174.67	1290115.36	данные отсутствуют	данные отсутствуют
385	736132.14	1290093.1	данные отсутствуют	данные отсутствуют
386	735977.93	1290009.95	данные отсутствуют	данные отсутствуют
387	735977.22	1290009.57	данные отсутствуют	данные отсутствуют
388	735901.09	1289968.52	данные отсутствуют	данные отсутствуют
389	735779.99	1289904.01	данные отсутствуют	данные отсутствуют
390	735778.59	1289903.27	данные отсутствуют	данные отсутствуют
391	735739.26	1289882.32	данные отсутствуют	данные отсутствуют
392	736619.21	1290324.66	данные отсутствуют	данные отсутствуют
393	736144.2	1290071.18	данные отсутствуют	данные отсутствуют
394	735912.28	1289947.23	данные отсутствуют	данные отсутствуют
395	734780.25	1289316.68	данные отсутствуют	данные отсутствуют
396	734945.18	1289402.34	данные отсутствуют	данные отсутствуют
397	735497.81	1289700.31	данные отсутствуют	данные отсутствуют
398	735492.41	1289712.65	данные отсутствуют	данные отсутствуют
399	735505.55	1289756.74	данные отсутствуют	данные отсутствуют
Государственный регистратор				ФГИС ЕГРН
полное наименование должности			подпись	инициалы, фамилия

М.П.

Выписка из Единого государственного реестра недвижимости об объекте недвижимости
Сведения о частях земельного участка

Земельный участок				
(вид объекта недвижимости)				
Лист № __ Раздела 4.2		Всего листов раздела 4.2 : __		Всего разделов: __
30.09.2021 № 99/2021/420699649				
Кадастровый номер:			02:22:000000:3826	
Номер точки	Координаты, м		Описание закрепления на местности	Средняя квадратическая погрешность определения координат характерных точек границы части земельного участка, м
	X	Y		
1	2	3	4	5
400	735383.92	1289691.16	данные отсутствуют	данные отсутствуют
401	735381.68	1289689.95	данные отсутствуют	данные отсутствуют
402	735165.5	1289573.39	данные отсутствуют	данные отсутствуют
403	735165.31	1289573.29	данные отсутствуют	данные отсутствуют
404	734923.82	1289443.08	данные отсутствуют	данные отсутствуют
405	734769.72	1289363.04	данные отсутствуют	данные отсутствуют
406	735399.29	1289672.89	данные отсутствуют	данные отсутствуют
407	735174.56	1289552.62	данные отсутствуют	данные отсутствуют
408	734933.15	1289424.8	данные отсутствуют	данные отсутствуют
409	734935.39	1289424.8	данные отсутствуют	данные отсутствуют
410	737656.43	1290907.18	данные отсутствуют	данные отсутствуют
411	737749.4	1290956.72	данные отсутствуют	данные отсутствуют
412	737750.93	1290957.53	данные отсутствуют	данные отсутствуют
413	737962.57	1291070.3	данные отсутствуют	данные отсутствуют
414	737930.03	1291091.49	данные отсутствуют	данные отсутствуют
415	737709.62	1290974.05	данные отсутствуют	данные отсутствуют
416	737709.45	1290972.4	данные отсутствуют	данные отсутствуют
Государственный регистратор			ФГИС ЕГРН	
полное наименование должности			подпись	
			инициалы, фамилия	

М.П.

Выписка из Единого государственного реестра недвижимости об объекте недвижимости
Сведения о частях земельного участка

Земельный участок				
(вид объекта недвижимости)				
Лист № __ Раздела 4.2		Всего листов раздела 4.2 : __		Всего разделов: __
30.09.2021 № 99/2021/420699649				
Кадастровый номер:			02:22:000000:3826	
Номер точки	Координаты, м		Описание закрепления на местности	Средняя квадратическая погрешность определения координат характерных точек границы части земельного участка, м
	X	Y		
1	2	3	4	5
416	737709.45	1290972.4	данные отсутствуют	данные отсутствуют
417	737709.06	1290971.96	данные отсутствуют	данные отсутствуют
417	737709.06	1290971.96	данные отсутствуют	данные отсутствуют
418	737709.3	1290971.78	данные отсутствуют	данные отсутствуют
418	737709.3	1290971.78	данные отсутствуют	данные отсутствуют
419	735738.78	1289882.63	данные отсутствуют	данные отсутствуют
420	735814.15	1289923.24	данные отсутствуют	данные отсутствуют
421	736174.67	1290115.33	данные отсутствуют	данные отсутствуют
422	736175.85	1290115.96	данные отсутствуют	данные отсутствуют
423	736381.77	1290225.68	данные отсутствуют	данные отсутствуют
424	736383.14	1290226.41	данные отсутствуют	данные отсутствуют
425	736580.59	1290331.62	данные отсутствуют	данные отсутствуют
426	736582.42	1290332.59	данные отсутствуют	данные отсутствуют
427	736618.34	1290351.73	данные отсутствуют	данные отсутствуют
428	736782.93	1290440.54	данные отсутствуют	данные отсутствуют
429	736783.87	1290441.05	данные отсутствуют	данные отсутствуют
430	736817.08	1290458.97	данные отсутствуют	данные отсутствуют
Государственный регистратор			ФГИС ЕГРН	
полное наименование должности			подпись	
			инициалы, фамилия	

М.П.

Земельный участок				
(вид объекта недвижимости)				
Лист № _____ Раздела 4.2		Всего листов раздела 4.2 : _____		Всего разделов: _____
30.09.2021 № 99/2021/420699649				
Кадастровый номер:				02:22:000000:3826
Номер точки	Координаты, м		Описание закрепления на местности	Средняя квадратическая погрешность определения координат характерных точек границы части земельного участка, м
	X	Y		
1	2	3	4	5
431	736975.88	1290542.19	данные отсутствуют	данные отсутствуют
432	736978.12	1290543.37	данные отсутствуют	данные отсутствуют
433	736984.58	1290546.75	данные отсутствуют	данные отсутствуют
434	737053.78	1290622.59	данные отсутствуют	данные отсутствуют
435	736998.45	1290592.41	данные отсутствуют	данные отсутствуют
436	736801.21	1290489.04	данные отсутствуют	данные отсутствуют
437	736602.33	1290381.73	данные отсутствуют	данные отсутствуют
438	735798.09	1289953.21	данные отсутствуют	данные отсутствуют
439	735706.47	1289903.83	данные отсутствуют	данные отсутствуют
440	734769.52	1289363.92	данные отсутствуют	данные отсутствуют
441	734956.67	1289464	данные отсутствуют	данные отсутствуют
442	734958.37	1289464.91	данные отсутствуют	данные отсутствуют
443	735163.26	1289574.48	данные отсутствуют	данные отсутствуют
444	735165.23	1289575.53	данные отсутствуют	данные отсутствуют
445	735187.11	1289587.23	данные отсутствуют	данные отсутствуют
446	735381.68	1289690.24	данные отсутствуют	данные отсутствуют
447	735383.92	1289691.42	данные отсутствуют	данные отсутствуют
Государственный регистратор				ФГИС ЕГРН
полное наименование должности			подпись	инициалы, фамилия

М.П.

Земельный участок				
(вид объекта недвижимости)				
Лист № _____ Раздела 4.2		Всего листов раздела 4.2 : _____		Всего разделов: _____
30.09.2021 № 99/2021/420699649				
Кадастровый номер:				02:22:000000:3826
Номер точки	Координаты, м		Описание закрепления на местности	Средняя квадратическая погрешность определения координат характерных точек границы части земельного участка, м
	X	Y		
1	2	3	4	5
448	735386.5	1289692.79	данные отсутствуют	данные отсутствуют
449	735505.62	1289756.98	данные отсутствуют	данные отсутствуют
450	735518.69	1289800.83	данные отсутствуют	данные отсутствуют
451	735517.42	1289801.96	данные отсутствуют	данные отсутствуют
452	735370.55	1289722.81	данные отсутствуют	данные отсутствуют
453	735171.16	1289617.25	данные отсутствуют	данные отсутствуют
454	734761.7	1289398.3	данные отсутствуют	данные отсутствуют
455	739484.77	1287196.7	данные отсутствуют	данные отсутствуют
456	739531.22	1287203.55	данные отсутствуют	данные отсутствуют
457	739031.25	1288581.66	данные отсутствуют	данные отсутствуют
458	738964.25	1288761.07	данные отсутствуют	данные отсутствуют
459	738924.86	1288871.92	данные отсутствуют	данные отсутствуют
460	738877.49	1288867.87	данные отсутствуют	данные отсутствуют
461	738921	1288745.42	данные отсутствуют	данные отсутствуют
462	738988.02	1288565.94	данные отсутствуют	данные отсутствуют
463	738942.74	1288752.26	данные отсутствуют	данные отсутствуют
463	738942.74	1288752.26	данные отсутствуют	данные отсутствуют
Государственный регистратор				ФГИС ЕГРН
полное наименование должности			подпись	инициалы, фамилия

М.П.

Выписка из Единого государственного реестра недвижимости об объекте недвижимости
Сведения о частях земельного участка

Земельный участок				
(вид объекта недвижимости)				
Лист № _____ Раздела 4.2		Всего листов раздела 4.2 : _____		Всего разделов: _____
30.09.2021 № 99/2021/420699649				
Кадастровый номер:			02:22:000000:3826	
Номер точки	Координаты, м		Описание закрепления на местности	Средняя квадратическая погрешность определения координат характерных точек границы части земельного участка, м
	X	Y		
1	2	3	4	5
464	738942.74	1288754.5	данные отсутствуют	данные отсутствуют
464	738942.74	1288754.5	данные отсутствуют	данные отсутствуют
465	738944.98	1288754.5	данные отсутствуют	данные отсутствуют
466	738944.98	1288752.26	данные отсутствуют	данные отсутствуют
467	739007.96	1288572.83	данные отсутствуют	данные отсутствуют
467	739007.96	1288572.83	данные отсутствуют	данные отсутствуют
468	739007.96	1288575.07	данные отсутствуют	данные отсутствуют
468	739007.96	1288575.07	данные отсутствуют	данные отсутствуют
469	739010.2	1288575.07	данные отсутствуют	данные отсутствуют
470	739010.2	1288572.83	данные отсутствуют	данные отсутствуют
471	739070.8	1288399.78	данные отсутствуют	данные отсутствуют
471	739070.8	1288399.78	данные отсутствуют	данные отсутствуют
472	739070.8	1288402.02	данные отсутствуют	данные отсутствуют
472	739070.8	1288402.02	данные отсутствуют	данные отсутствуют
473	739073.04	1288402.02	данные отсутствуют	данные отсутствуют
474	739073.04	1288399.78	данные отсутствуют	данные отсутствуют
475	739133.49	1288226.95	данные отсутствуют	данные отсутствуют
Государственный регистратор			ФГИС ЕГРН	
полное наименование должности			подпись	
			инициалы, фамилия	

М.П.

Выписка из Единого государственного реестра недвижимости об объекте недвижимости
Сведения о частях земельного участка

Земельный участок				
(вид объекта недвижимости)				
Лист № _____ Раздела 4.2		Всего листов раздела 4.2 : _____		Всего разделов: _____
30.09.2021 № 99/2021/420699649				
Кадастровый номер:			02:22:000000:3826	
Номер точки	Координаты, м		Описание закрепления на местности	Средняя квадратическая погрешность определения координат характерных точек границы части земельного участка, м
	X	Y		
1	2	3	4	5
475	739133.49	1288226.95	данные отсутствуют	данные отсутствуют
476	739133.49	1288229.19	данные отсутствуют	данные отсутствуют
476	739133.49	1288229.19	данные отсутствуют	данные отсутствуют
477	739135.73	1288229.19	данные отсутствуют	данные отсутствуют
478	739135.73	1288226.95	данные отсутствуют	данные отсутствуют
479	739196.09	1288054.45	данные отсутствуют	данные отсутствуют
479	739196.09	1288054.45	данные отсутствуют	данные отсутствуют
480	739196.09	1288056.69	данные отсутствуют	данные отсутствуют
480	739196.09	1288056.69	данные отсутствуют	данные отсутствуют
481	739198.33	1288056.69	данные отсутствуют	данные отсутствуют
482	739198.33	1288054.45	данные отсутствуют	данные отсутствуют
483	739259	1287881.02	данные отсутствуют	данные отсутствуют
483	739259	1287881.02	данные отсутствуют	данные отсутствуют
484	739259	1287883.26	данные отсутствуют	данные отсутствуют
484	739259	1287883.26	данные отсутствуют	данные отсутствуют
485	739261.24	1287883.26	данные отсутствуют	данные отсутствуют
486	739261.24	1287881.02	данные отсутствуют	данные отсутствуют
Государственный регистратор			ФГИС ЕГРН	
полное наименование должности			подпись	
			инициалы, фамилия	

М.П.

Земельный участок				
(вид объекта недвижимости)				
Лист №		Раздела 4.2		Всего листов раздела 4.2 : ____
				Всего разделов: ____
				Всего листов выписки: ____
30.09.2021 № 99/2021/420699649				
Кадастровый номер:				02:22:000000:3826
Номер точки	Координаты, м		Описание закрепления на местности	Средняя квадратическая погрешность определения координат характерных точек границы части земельного участка, м
	X	Y		
1	2	3	4	5
487	739321.83	1287708.54	данные отсутствуют	данные отсутствуют
487	739321.83	1287708.54	данные отсутствуют	данные отсутствуют
487	739321.83	1287708.54	данные отсутствуют	данные отсутствуют
488	739321.83	1287710.78	данные отсутствуют	данные отсутствуют
488	739321.83	1287710.78	данные отсутствуют	данные отсутствуют
489	739324.07	1287710.78	данные отсутствуют	данные отсутствуют
489	739324.07	1287710.78	данные отсутствуют	данные отсутствуют
490	739324.07	1287708.54	данные отсутствуют	данные отсутствуют
490	739324.07	1287708.54	данные отсутствуют	данные отсутствуют
491	739384.64	1287528.28	данные отсутствуют	данные отсутствуют
491	739384.64	1287528.28	данные отсутствуют	данные отсутствуют
491	739384.64	1287528.28	данные отсутствуют	данные отсутствуют
492	739384.94	1287534.82	данные отсутствуют	данные отсутствуют
492	739384.94	1287534.82	данные отсутствуют	данные отсутствуют
492	739384.94	1287534.82	данные отсутствуют	данные отсутствуют
493	739390.86	1287534.55	данные отсутствуют	данные отсутствуют
493	739390.86	1287534.55	данные отсутствуют	данные отсутствуют
Государственный регистратор				ФГИС ЕГРН
полное наименование должности			подпись	инициалы, фамилия

М.П.

Земельный участок				
(вид объекта недвижимости)				
Лист №		Раздела 4.2		Всего листов раздела 4.2 : ____
				Всего разделов: ____
				Всего листов выписки: ____
30.09.2021 № 99/2021/420699649				
Кадастровый номер:				02:22:000000:3826
Номер точки	Координаты, м		Описание закрепления на местности	Средняя квадратическая погрешность определения координат характерных точек границы части земельного участка, м
	X	Y		
1	2	3	4	5
494	739390.57	1287528.01	данные отсутствуют	данные отсутствуют
494	739390.57	1287528.01	данные отсутствуют	данные отсутствуют
495	739462.82	1287319.78	данные отсутствуют	данные отсутствуют
495	739462.82	1287319.78	данные отсутствуют	данные отсутствуют
496	739462.82	1287322.02	данные отсутствуют	данные отсутствуют
496	739462.82	1287322.02	данные отсутствуют	данные отсутствуют
497	739465.06	1287322.02	данные отсутствуют	данные отсутствуют
497	739465.06	1287322.02	данные отсутствуют	данные отсутствуют
498	739465.06	1287319.78	данные отсутствуют	данные отсутствуют
498	739465.06	1287319.78	данные отсутствуют	данные отсутствуют
499	738578.89	1290605.01	данные отсутствуют	данные отсутствуют
500	737715.86	1291033.17	данные отсутствуют	данные отсутствуют
501	737710.26	1290980.13	данные отсутствуют	данные отсутствуют
502	738548.04	1290564.49	данные отсутствуют	данные отсутствуют
503	737506.27	1291117.08	данные отсутствуют	данные отсутствуют
503	737506.27	1291117.08	данные отсутствуют	данные отсутствуют
504	737345.68	1291232.01	данные отсутствуют	данные отсутствуют
Государственный регистратор				ФГИС ЕГРН
полное наименование должности			подпись	инициалы, фамилия

М.П.

Выписка из Единого государственного реестра недвижимости об объекте недвижимости
Сведения о частях земельного участка

Земельный участок				
(вид объекта недвижимости)				
Лист № _____ Раздела 4.2		Всего листов раздела 4.2 : _____		Всего разделов: _____
30.09.2021 № 99/2021/420699649				
Кадастровый номер:			02:22:000000:3826	
Номер точки	Координаты, м		Описание закрепления на местности	Средняя квадратическая погрешность определения координат характерных точек границы части земельного участка, м
	X	Y		
1	2	3	4	5
505	737143.32	1291348.25	данные отсутствуют	данные отсутствуют
506	737104.87	1291370.46	данные отсутствуют	данные отсутствуют
507	737070.93	1291332.33	данные отсутствуют	данные отсутствуют
508	737118.37	1291304.93	данные отсутствуют	данные отсутствуют
509	737485.29	1291094.16	данные отсутствуют	данные отсутствуют
510	737129.85	1291325.49	данные отсутствуют	данные отсутствуют
510	737129.85	1291325.49	данные отсутствуют	данные отсутствуют
511	737129.76	1291327.49	данные отсутствуют	данные отсутствуют
511	737129.76	1291327.49	данные отсутствуют	данные отсутствуют
512	737131.75	1291327.59	данные отсутствуют	данные отсутствуют
512	737131.75	1291327.59	данные отсутствуют	данные отсутствуют
513	737131.85	1291325.59	данные отсутствуют	данные отсутствуют
513	737131.85	1291325.59	данные отсутствуют	данные отсутствуют
514	734515.91	1290479.81	данные отсутствуют	данные отсутствуют
515	734518.96	1290481.04	данные отсутствуют	данные отсутствуют
516	734778.47	1290603.11	данные отсутствуют	данные отсутствуют
517	734510.53	1290503.59	данные отсутствуют	данные отсутствуют
Государственный регистратор			ФГИС ЕГРН	
полное наименование должности			подпись	
			инициалы, фамилия	

М.П.

Выписка из Единого государственного реестра недвижимости об объекте недвижимости
Сведения о частях земельного участка

Земельный участок				
(вид объекта недвижимости)				
Лист № _____ Раздела 4.2		Всего листов раздела 4.2 : _____		Всего разделов: _____
30.09.2021 № 99/2021/420699649				
Кадастровый номер:			02:22:000000:3826	
Номер точки	Координаты, м		Описание закрепления на местности	Средняя квадратическая погрешность определения координат характерных точек границы части земельного участка, м
	X	Y		
1	2	3	4	5
517	734510.53	1290503.59	данные отсутствуют	данные отсутствуют
518	734510.56	1290503.36	данные отсутствуют	данные отсутствуют
518	734510.56	1290503.36	данные отсутствуют	данные отсутствуют
519	739497.88	1287198.64	данные отсутствуют	данные отсутствуют
520	739108.69	1288274.58	данные отсутствуют	данные отсутствуют
521	738894.01	1288869.28	данные отсутствуют	данные отсутствуют
522	738863.09	1288866.64	данные отсутствуют	данные отсутствуют
523	739080.49	1288264.36	данные отсутствуют	данные отсутствуют
524	739467.59	1287194.17	данные отсутствуют	данные отсутствуют
525	733865.85	1286439.01	данные отсутствуют	данные отсутствуют
525	733865.85	1286439.01	данные отсутствуют	данные отсутствуют
526	733893.3	1286479.15	данные отсутствуют	данные отсутствуют
526	733893.3	1286479.15	данные отсутствуют	данные отсутствуют
527	733888.36	1286483.19	данные отсутствуют	данные отсутствуют
528	733886.81	1286474.14	данные отсутствуют	данные отсутствуют
529	733863.56	1286440.19	данные отсутствуют	данные отсутствуют
530	739501.99	1287199.24	данные отсутствуют	данные отсутствуют
Государственный регистратор			ФГИС ЕГРН	
полное наименование должности			подпись	
			инициалы, фамилия	

М.П.

Земельный участок				
(вид объекта недвижимости)				
Лист № _____ Раздела 4.2		Всего листов раздела 4.2 : _____		Всего разделов: _____
30.09.2021 № 99/2021/420699649				
Кадастровый номер:				02:22:000000:3826
Номер точки	Координаты, м		Описание закрепления на местности	Средняя квадратическая погрешность определения координат характерных точек границы части земельного участка, м
	X	Y		
1	2	3	4	5
531	739552.42	1287206.68	данные отсутствуют	данные отсутствуют
532	739468.59	1287448.94	данные отсутствуют	данные отсутствуют
533	739318.18	1287829.44	данные отсутствуют	данные отсутствуют
534	739234.21	1287899.06	данные отсутствуют	данные отсутствуют
535	739089.39	1288052.7	данные отсутствуют	данные отсутствуют
536	739045.08	1288109.05	данные отсутствуют	данные отсутствуют
537	739092.42	1287976.64	данные отсутствуют	данные отсутствуют
538	739199.49	1287863.05	данные отсутствуют	данные отсутствуют
539	739276.89	1287797.23	данные отсутствуют	данные отсутствуют
540	739421.89	1287430.83	данные отсутствуют	данные отсутствуют
541	738918.84	1288269.57	данные отсутствуют	данные отсутствуют
542	738779.79	1288446.38	данные отсутствуют	данные отсутствуют
543	738604.54	1288645.81	данные отсутствуют	данные отсутствуют
544	738501.67	1288758.21	данные отсутствуют	данные отсутствуют
545	738473.31	1288749.67	данные отсутствуют	данные отсутствуют
545	738473.31	1288749.67	данные отсутствуют	данные отсутствуют
546	738461.73	1288727.67	данные отсутствуют	данные отсутствуют
Государственный регистратор				ФГИС ЕГРН
полное наименование должности			подпись	инициалы, фамилия

М.П.

Раздел 4.2

Выписка из Единого государственного реестра недвижимости об объекте недвижимости
Сведения о частях земельного участка

Земельный участок				
(вид объекта недвижимости)				
Лист № _____ Раздела 4.2		Всего листов раздела 4.2 : _____		Всего разделов: _____
30.09.2021 № 99/2021/420699649				
Кадастровый номер:				02:22:000000:3826
Номер точки	Координаты, м		Описание закрепления на местности	Средняя квадратическая погрешность определения координат характерных точек границы части земельного участка, м
	X	Y		
1	2	3	4	5
547	738568.84	1288610.79	данные отсутствуют	данные отсутствуют
548	738743.17	1288412.19	данные отсутствуют	данные отсутствуют
549	738971.4	1288121.98	данные отсутствуют	данные отсутствуют
550	737771.61	1289407.09	данные отсутствуют	данные отсутствуют
551	737786.93	1289433.62	данные отсутствуют	данные отсутствуют
552	737561	1289612.46	данные отсутствуют	данные отсутствуют
553	737349.74	1289745.53	данные отсутствуют	данные отсутствуют
554	737433.41	1289853.7	данные отсутствуют	данные отсутствуют
555	737549.27	1289982.78	данные отсутствуют	данные отсутствуют
556	737781.13	1290253.46	данные отсутствуют	данные отсутствуют
557	737952.37	1290493.09	данные отсутствуют	данные отсутствуют
558	738081.31	1290672.4	данные отсутствуют	данные отсутствуют
559	738235.82	1290892.36	данные отсутствуют	данные отсутствуют
560	738169.11	1290935.82	данные отсутствуют	данные отсутствуют
561	737997.95	1290720.31	данные отсутствуют	данные отсутствуют
562	737708.27	1290336.45	данные отсутствуют	данные отсутствуют
563	737543.21	1290112.31	данные отсутствуют	данные отсутствуют
Государственный регистратор				ФГИС ЕГРН
полное наименование должности			подпись	инициалы, фамилия

М.П.

Выписка из Единого государственного реестра недвижимости об объекте недвижимости
Сведения о частях земельного участка

Земельный участок				
(вид объекта недвижимости)				
Лист № __ Раздела 4.2		Всего листов раздела 4.2 : __		Всего разделов: __
30.09.2021 № 99/2021/420699649				
Кадастровый номер:			02:22:000000:3826	
Номер точки	Координаты, м		Описание закрепления на местности	Средняя квадратическая погрешность определения координат характерных точек границы части земельного участка, м
	X	Y		
1	2	3	4	5
564	737484.5	1290023.26	данные отсутствуют	данные отсутствуют
565	737397.68	1289902.04	данные отсутствуют	данные отсутствуют
566	737284.47	1289755.99	данные отсутствуют	данные отсутствуют
567	737251.21	1289773.62	данные отсутствуют	данные отсутствуют
568	737240.45	1289759.16	данные отсутствуют	данные отсутствуют
569	737251.39	1289750.6	данные отсутствуют	данные отсутствуют
570	737258.51	1289752.88	данные отсутствуют	данные отсутствуют
571	737310.42	1289709.16	данные отсутствуют	данные отсутствуют
572	737317.93	1289704.99	данные отсутствуют	данные отсутствуют
573	737318.73	1289705.96	данные отсутствуют	данные отсутствуют
574	737337.73	1289694	данные отсутствуют	данные отсутствуют
575	737560.63	1289570.27	данные отсутствуют	данные отсутствуют
576	737585.11	1289545.41	данные отсутствуют	данные отсутствуют
577	737651.73	1289488.48	данные отсутствуют	данные отсутствуют
578	735839.01	1287188.49	данные отсутствуют	данные отсутствуют
579	735840.51	1287190.51	данные отсутствуют	данные отсутствуют
580	735911.82	1287289.51	данные отсутствуют	данные отсутствуют
Государственный регистратор			ФГИС ЕГРН	
полное наименование должности			подпись	
			инициалы, фамилия	

М.П.

Выписка из Единого государственного реестра недвижимости об объекте недвижимости
Сведения о частях земельного участка

Земельный участок				
(вид объекта недвижимости)				
Лист № __ Раздела 4.2		Всего листов раздела 4.2 : __		Всего разделов: __
30.09.2021 № 99/2021/420699649				
Кадастровый номер:			02:22:000000:3826	
Номер точки	Координаты, м		Описание закрепления на местности	Средняя квадратическая погрешность определения координат характерных точек границы части земельного участка, м
	X	Y		
1	2	3	4	5
580	735911.82	1287289.51	данные отсутствуют	данные отсутствуют
581	736076.4	1287510.38	данные отсутствуют	данные отсутствуют
582	736152.99	1287616.1	данные отсутствуют	данные отсутствуют
582	736152.99	1287616.1	данные отсутствуют	данные отсутствуют
583	736295.32	1287814.26	данные отсутствуют	данные отсутствуют
583	736295.32	1287814.26	данные отсутствуют	данные отсутствуют
584	736364.59	1287905.01	данные отсутствуют	данные отсутствуют
584	736364.59	1287905.01	данные отсутствуют	данные отсутствуют
585	736374.33	1287917.24	данные отсутствуют	данные отсутствуют
585	736374.33	1287917.24	данные отсутствуют	данные отсутствуют
586	736381	1287925.5	данные отсутствуют	данные отсутствуют
586	736381	1287925.5	данные отсутствуют	данные отсутствуют
587	736383.14	1287927.84	данные отсутствуют	данные отсутствуют
587	736383.14	1287927.84	данные отсутствуют	данные отсутствуют
588	736348.6	1287973.36	данные отсутствуют	данные отсутствуют
589	735788.12	1287196.37	данные отсутствуют	данные отсутствуют
590	735386.08	1286651	данные отсутствуют	данные отсутствуют
Государственный регистратор			ФГИС ЕГРН	
полное наименование должности			подпись	
			инициалы, фамилия	

М.П.

Земельный участок				
(вид объекта недвижимости)				
Лист № _____ Раздела 4.2		Всего листов раздела 4.2 : _____		Всего разделов: _____
30.09.2021 № 99/2021/420699649				
Кадастровый номер:				02:22:000000:3826
Номер точки	Координаты, м		Описание закрепления на местности	Средняя квадратическая погрешность определения координат характерных точек границы части земельного участка, м
	X	Y		
1	2	3	4	5
591	735398.8	1286595.01	данные отсутствуют	данные отсутствуют
591	735398.8	1286595.01	данные отсутствуют	данные отсутствуют
591	735398.8	1286595.01	данные отсутствуют	данные отсутствуют
592	734896.78	1285908.41	данные отсутствуют	данные отсутствуют
592	734896.78	1285908.41	данные отсутствуют	данные отсутствуют
593	735335.77	1286536.06	данные отсутствуют	данные отсутствуют
593	735335.77	1286536.06	данные отсутствуют	данные отсутствуют
593	735335.77	1286536.06	данные отсутствуют	данные отсутствуют
594	735327.63	1286571.72	данные отсутствуют	данные отсутствуют
595	735102.17	1286265.88	данные отсутствуют	данные отсутствуют
596	734881.74	1285958.56	данные отсутствуют	данные отсутствуют
597	734349.23	1286240.72	данные отсутствуют	данные отсутствуют
598	734155.1	1286350.54	данные отсутствуют	данные отсутствуют
599	733936.9	1286402.44	данные отсутствуют	данные отсутствуют
600	734131.86	1286306.25	данные отсутствуют	данные отсутствуют
601	734213.13	1286260.27	данные отсутствуют	данные отсутствуют
602	734838.44	1285988.01	данные отсутствуют	данные отсутствуют
Государственный регистратор				ФГИС ЕГРН
полное наименование должности			подпись	инициалы, фамилия

М.П.

Земельный участок				
(вид объекта недвижимости)				
Лист № _____ Раздела 4.2		Всего листов раздела 4.2 : _____		Всего разделов: _____
30.09.2021 № 99/2021/420699649				
Кадастровый номер:				02:22:000000:3826
Номер точки	Координаты, м		Описание закрепления на местности	Средняя квадратическая погрешность определения координат характерных точек границы части земельного участка, м
	X	Y		
1	2	3	4	5
603	734923.52	1286015.17	данные отсутствуют	данные отсутствуют
604	734957.25	1285994.87	данные отсутствуют	данные отсутствуют
605	734959.55	1285998.15	данные отсутствуют	данные отсутствуют
606	734924.04	1286019.53	данные отсутствуют	данные отсутствуют
607	734837.56	1285991.93	данные отсутствуют	данные отсутствуют
608	734824.28	1285990.19	данные отсутствуют	данные отсутствуют
609	734813.84	1285992.67	данные отсутствуют	данные отсутствуют
610	734711.93	1286044.59	данные отсутствуют	данные отсутствуют
611	734504.14	1286154.82	данные отсутствуют	данные отсутствуют
612	734331.25	1286251.24	данные отсутствуют	данные отсутствуют
613	734149.84	1286351.01	данные отсутствуют	данные отсутствуют
614	734040.69	1286404.86	данные отсутствуют	данные отсутствуют
615	733947.29	1286451.85	данные отсутствуют	данные отсутствуют
616	733902.36	1286474.28	данные отсутствуют	данные отсутствуют
617	733888.47	1286483.83	данные отсутствуют	данные отсутствуют
618	733887.73	1286479.48	данные отсутствуют	данные отсутствуют
619	733900.32	1286470.82	данные отсутствуют	данные отсутствуют
Государственный регистратор				ФГИС ЕГРН
полное наименование должности			подпись	инициалы, фамилия

М.П.

Выписка из Единого государственного реестра недвижимости об объекте недвижимости
Сведения о частях земельного участка

Земельный участок				
(вид объекта недвижимости)				
Лист № _____ Раздела 4.2		Всего листов раздела 4.2 : _____		Всего разделов: _____
30.09.2021 № 99/2021/420699649				
Кадастровый номер:			02:22:000000:3826	
Номер точки	Координаты, м		Описание закрепления на местности	Средняя квадратическая погрешность определения координат характерных точек границы части земельного участка, м
	X	Y		
1	2	3	4	5
620	733945.49	1286448.27	данные отсутствуют	данные отсутствуют
621	734038.92	1286401.28	данные отсутствуют	данные отсутствуют
622	734148	1286347.47	данные отсутствуют	данные отсутствуют
623	734329.32	1286247.74	данные отсутствуют	данные отсутствуют
624	734502.23	1286151.3	данные отсутствуют	данные отсутствуют
625	734710.09	1286041.05	данные отсутствуют	данные отсутствуют
626	734812.45	1285988.89	данные отсутствуют	данные отсутствуют
627	734824.06	1285986.13	данные отсутствуют	данные отсутствуют
628	739112.4	1287920.74	данные отсутствуют	данные отсутствуют
629	739205.78	1287962.66	данные отсутствуют	данные отсутствуют
630	739418.48	1288057.39	данные отсутствуют	данные отсутствуют
631	739416.84	1288061.03	данные отсутствуют	данные отсутствуют
632	739204.14	1287966.3	данные отсутствуют	данные отсутствуют
633	739111.05	1287924.52	данные отсутствуют	данные отсутствуют
634	738423.77	1287617.26	данные отсутствуют	данные отсутствуют
635	738436.04	1287625.84	данные отсутствуют	данные отсутствуют
636	738648.9	1287716.84	данные отсутствуют	данные отсутствуют
Государственный регистратор			ФГИС ЕГРН	
полное наименование должности			подпись	
			инициалы, фамилия	

М.П.

Выписка из Единого государственного реестра недвижимости об объекте недвижимости
Сведения о частях земельного участка

Земельный участок				
(вид объекта недвижимости)				
Лист № _____ Раздела 4.2		Всего листов раздела 4.2 : _____		Всего разделов: _____
30.09.2021 № 99/2021/420699649				
Кадастровый номер:			02:22:000000:3826	
Номер точки	Координаты, м		Описание закрепления на местности	Средняя квадратическая погрешность определения координат характерных точек границы части земельного участка, м
	X	Y		
1	2	3	4	5
637	738866.58	1287810.38	данные отсутствуют	данные отсутствуют
638	739052.62	1287893.9	данные отсутствуют	данные отсутствуют
639	739051.27	1287897.68	данные отсутствуют	данные отсутствуют
640	738864.98	1287814.06	данные отсутствуют	данные отсутствуют
641	738647.34	1287720.52	данные отсутствуют	данные отсутствуют
642	738434.08	1287629.36	данные отсутствуют	данные отсутствуют
643	738421.64	1287620.66	данные отсутствуют	данные отсутствуют
644	737121.47	1286830.14	данные отсутствуют	данные отсутствуют
645	737139.76	1286843.12	данные отсутствуют	данные отсутствуют
646	737304.64	1286908.6	данные отсутствуют	данные отсутствуют
647	737327.26	1286917.62	данные отсутствуют	данные отсутствуют
648	737340.32	1286922.78	данные отсутствуют	данные отсутствуют
649	737350.66	1286926.68	данные отсутствуют	данные отсутствуют
650	737506.42	1287029.28	данные отсутствуют	данные отсутствуют
651	737505.69	1287033.61	данные отсутствуют	данные отсутствуют
652	737348.82	1286930.28	данные отсутствуют	данные отсутствуют
653	737338.88	1286926.5	данные отсутствуют	данные отсутствуют
Государственный регистратор			ФГИС ЕГРН	
полное наименование должности			подпись	
			инициалы, фамилия	

М.П.

Земельный участок				
(вид объекта недвижимости)				
Лист № _____ Раздела 4.2		Всего листов раздела 4.2 : _____		Всего разделов: _____
30.09.2021 № 99/2021/420699649				
Кадастровый номер:			02:22:000000:3826	
Номер точки	Координаты, м		Описание закрепления на местности	Средняя квадратическая погрешность определения координат характерных точек границы части земельного участка, м
	X	Y		
1	2	3	4	5
654	737325.78	1286921.34	данные отсутствуют	данные отсутствуют
655	737303.16	1286912.32	данные отсутствуют	данные отсутствуют
656	737137.84	1286846.68	данные отсутствуют	данные отсутствуют
657	737120.07	1286834.06	данные отсутствуют	данные отсутствуют
658	738795.63	1288806.74	данные отсутствуют	данные отсутствуют
659	738850.23	1288822.77	данные отсутствуют	данные отсутствуют
660	738869.89	1288827.83	данные отсутствуют	данные отсутствуют
661	738898.31	1288834.46	данные отсутствуют	данные отсутствуют
662	738908.43	1288835.77	данные отсутствуют	данные отсутствуют
663	738942.48	1288839.99	данные отсутствуют	данные отсутствуют
664	738957.75	1288841.86	данные отсутствуют	данные отсутствуют
665	739064.06	1288852.78	данные отсутствуют	данные отсутствуют
666	739050.74	1288882.69	данные отсутствуют	данные отсутствуют
667	738782.72	1288842.84	данные отсутствуют	данные отсутствуют
668	738447.98	1288698.79	данные отсутствуют	данные отсутствуют
669	738505.78	1288719.57	данные отсутствуют	данные отсутствуют
670	738589.17	1288745.36	данные отсутствуют	данные отсутствуют
Государственный регистратор				ФГИС ЕГРН
полное наименование должности			подпись	инициалы, фамилия

М.П.

Земельный участок				
(вид объекта недвижимости)				
Лист № _____ Раздела 4.2		Всего листов раздела 4.2 : _____		Всего разделов: _____
30.09.2021 № 99/2021/420699649				
Кадастровый номер:			02:22:000000:3826	
Номер точки	Координаты, м		Описание закрепления на местности	Средняя квадратическая погрешность определения координат характерных точек границы части земельного участка, м
	X	Y		
1	2	3	4	5
671	738624.07	1288755.8	данные отсутствуют	данные отсутствуют
672	738709.42	1288781.43	данные отсутствуют	данные отсутствуют
673	738733.99	1288788.64	данные отсутствуют	данные отсутствуют
674	738721.28	1288824.34	данные отсутствуют	данные отсутствуют
675	738446.23	1288698.24	данные отсутствуют	данные отсутствуют
676	735980.62	1287255.05	данные отсутствуют	данные отсутствуют
677	735992.04	1287270.43	данные отсутствуют	данные отсутствуют
678	736013.21	1287298.93	данные отсутствуют	данные отсутствуют
679	735972.79	1287283.07	данные отсутствуют	данные отсутствуют
680	735522.11	1286761.25	данные отсутствуют	данные отсутствуют
681	735522.11	1286761.72	данные отсутствуют	данные отсутствуют
682	735522.88	1286764.94	данные отсутствуют	данные отсутствуют
683	735524.63	1286767.69	данные отсутствуют	данные отсутствуют
684	735527.79	1286769.53	данные отсутствуют	данные отсутствуют
685	735528.33	1286769.64	данные отсутствуют	данные отсутствуют
686	735536.84	1286781.11	данные отсутствуют	данные отсутствуют
687	735552.9	1286804.22	данные отсутствуют	данные отсутствуют
Государственный регистратор				ФГИС ЕГРН
полное наименование должности			подпись	инициалы, фамилия

М.П.

Выписка из Единого государственного реестра недвижимости об объекте недвижимости
Сведения о частях земельного участка

Земельный участок				
(вид объекта недвижимости)				
Лист № _____ Раздела 4.2		Всего листов раздела 4.2 : _____		Всего разделов: _____
30.09.2021 № 99/2021/420699649				
Кадастровый номер:			02:22:000000:3826	
Номер точки	Координаты, м		Описание закрепления на местности	Средняя квадратическая погрешность определения координат характерных точек границы части земельного участка, м
	X	Y		
1	2	3	4	5
688	735702.1	1287005.83	данные отсутствуют	данные отсутствуют
689	735849.56	1287204.07	данные отсутствуют	данные отсутствуют
690	735874.15	1287237.22	данные отсутствуют	данные отсутствуют
691	736016.33	1287429.77	данные отсутствуют	данные отсутствуют
692	736016.17	1287430.98	данные отсутствуют	данные отсутствуют
693	736016.72	1287434.75	данные отсутствуют	данные отсутствуют
694	736020.05	1287438.22	данные отсутствуют	данные отсутствуют
695	736022.98	1287439.17	данные отсутствуют	данные отсутствуют
696	736023.48	1287439.36	данные отсутствуют	данные отсутствуют
697	736076.32	1287510.27	данные отсутствуют	данные отсутствуют
698	736353.1	1287967.43	данные отсутствуют	данные отсутствуют
699	736345.02	1287960.71	данные отсутствуют	данные отсутствуют
700	736343.04	1287958.07	данные отсутствуют	данные отсутствуют
701	736335.32	1287948.52	данные отсутствуют	данные отсутствуют
702	736325.16	1287935.76	данные отсутствуют	данные отсутствуют
703	736255.13	1287844.02	данные отсутствуют	данные отсутствуют
704	736112.44	1287645.36	данные отсутствуют	данные отсутствуют
Государственный регистратор			ФГИС ЕГРН	
полное наименование должности			подпись	
			инициалы, фамилия	

М.П.

Выписка из Единого государственного реестра недвижимости об объекте недвижимости
Сведения о частях земельного участка

Земельный участок				
(вид объекта недвижимости)				
Лист № _____ Раздела 4.2		Всего листов раздела 4.2 : _____		Всего разделов: _____
30.09.2021 № 99/2021/420699649				
Кадастровый номер:			02:22:000000:3826	
Номер точки	Координаты, м		Описание закрепления на местности	Средняя квадратическая погрешность определения координат характерных точек границы части земельного участка, м
	X	Y		
1	2	3	4	5
705	735994.44	1287482.48	данные отсутствуют	данные отсутствуют
706	735967.99	1287447.11	данные отсутствуют	данные отсутствуют
707	735939.57	1287409.3	данные отсутствуют	данные отсутствуют
708	735809.43	1287233.9	данные отсутствуют	данные отсутствуют
709	735661.95	1287035.62	данные отсутствуют	данные отсутствуют
710	735512.27	1286833.37	данные отсутствуют	данные отсутствуют
711	735494.74	1286808.14	данные отсутствуют	данные отсутствуют
712	735475.08	1286780.02	данные отсутствуют	данные отсутствуют
713	735399.04	1286675.84	данные отсутствуют	данные отсутствуют
714	735384.71	1286657	данные отсутствуют	данные отсутствуют
715	735325.97	1286579.01	данные отсутствуют	данные отсутствуют
716	735292.95	1286533.53	данные отсутствуют	данные отсутствуют
717	735264.17	1286492.56	данные отсутствуют	данные отсутствуют
718	735192.14	1286387.76	данные отсутствуют	данные отсутствуют
719	735168.86	1286355.6	данные отсутствуют	данные отсутствуют
720	735099.12	1286258.03	данные отсутствуют	данные отсутствуют
721	734990.92	1286107.65	данные отсутствуют	данные отсутствуют
Государственный регистратор			ФГИС ЕГРН	
полное наименование должности			подпись	
			инициалы, фамилия	

М.П.

Земельный участок				
(вид объекта недвижимости)				
Лист № _____ Раздела 4.2		Всего листов раздела 4.2 : _____		Всего разделов: _____
30.09.2021 № 99/2021/420699649				
Кадастровый номер:			02:22:000000:3826	
Номер точки	Координаты, м		Описание закрепления на местности	Средняя квадратическая погрешность определения координат характерных точек границы части земельного участка, м
	X	Y		
1	2	3	4	5
722	734934.66	1286024.5	данные отсутствуют	данные отсутствуют
723	734914.77	1285995.58	данные отсутствуют	данные отсутствуют
724	734887.97	1285956.92	данные отсутствуют	данные отсутствуют
725	734881.37	1285947.72	данные отсутствуют	данные отсутствуют
726	734855.27	1285929.77	данные отсутствуют	данные отсутствуют
727	738574.25	1290598.91	данные отсутствуют	данные отсутствуют
728	737832.53	1290961.18	данные отсутствуют	данные отсутствуют
729	738578	1290603.83	данные отсутствуют	данные отсутствуют
730	738579.14	1290605.33	данные отсутствуют	данные отсутствуют
730	738579.14	1290605.33	данные отсутствуют	данные отсутствуют
731	738580.96	1290606.84	данные отсутствуют	данные отсутствуют
732	737714.7	1291022.22	данные отсутствуют	данные отсутствуют
733	737713.88	1291014.46	данные отсутствуют	данные отсутствуют
734	738571.78	1290595.66	данные отсутствуют	данные отсутствуют
735	735408.82	1286608.52	данные отсутствуют	данные отсутствуют
736	735402.51	1286635.78	данные отсутствуют	данные отсутствуют
737	735402.36	1286636.44	данные отсутствуют	данные отсутствуют
Государственный регистратор			ФГИС ЕГРН	
полное наименование должности			подпись	
			инициалы, фамилия	

М.П.

Земельный участок				
(вид объекта недвижимости)				
Лист № _____ Раздела 4.2		Всего листов раздела 4.2 : _____		Всего разделов: _____
30.09.2021 № 99/2021/420699649				
Кадастровый номер:			02:22:000000:3826	
Номер точки	Координаты, м		Описание закрепления на местности	Средняя квадратическая погрешность определения координат характерных точек границы части земельного участка, м
	X	Y		
1	2	3	4	5
738	735370.4	1286766.55	данные отсутствуют	данные отсутствуют
739	735343.77	1286883.82	данные отсутствуют	данные отсутствуют
740	735302.3	1287066.08	данные отсутствуют	данные отсутствуют
741	735260.21	1287251.03	данные отсутствуют	данные отсутствуют
742	735248.26	1287308.6	данные отсутствуют	данные отсутствуют
743	735248.06	1287309.52	данные отсутствуют	данные отсутствуют
744	735220.02	1287432.93	данные отсутствуют	данные отсутствуют
745	735219.97	1287433.15	данные отсутствуют	данные отсутствуют
746	735193.17	1287548.69	данные отсутствуют	данные отсутствуют
747	735193.04	1287549.23	данные отсутствуют	данные отсутствуют
748	735164.63	1287665.81	данные отсутствуют	данные отсутствуют
749	735140.3	1287770.31	данные отсутствуют	данные отсутствуют
750	735108.1	1287917.89	данные отсутствуют	данные отсутствуют
751	735107.86	1287918.93	данные отсутствуют	данные отсутствуют
752	735093.32	1287979.34	данные отсутствуют	данные отсутствуют
753	735069.89	1288084.38	данные отсутствуют	данные отсутствуют
754	735069.83	1288084.63	данные отсутствуют	данные отсутствуют
Государственный регистратор			ФГИС ЕГРН	
полное наименование должности			подпись	
			инициалы, фамилия	

М.П.

Земельный участок				
(вид объекта недвижимости)				
Лист № _____ Раздела 4.2		Всего листов раздела 4.2 : _____		Всего разделов: _____
30.09.2021 № 99/2021/420699649				
Кадастровый номер:				02:22:000000:3826
Номер точки	Координаты, м		Описание закрепления на местности	Средняя квадратическая погрешность определения координат характерных точек границы части земельного участка, м
	X	Y		
1	2	3	4	5
755	735060.06	1288127.39	данные отсутствуют	данные отсутствуют
756	735031.82	1288251.62	данные отсутствуют	данные отсутствуют
757	735031.75	1288251.89	данные отсутствуют	данные отсутствуют
758	735010.8	1288341.76	данные отсутствуют	данные отсутствуют
759	735005.4	1288365.89	данные отсутствуют	данные отсутствуют
760	734983.52	1288466.18	данные отсутствуют	данные отсутствуют
761	734983.36	1288466.91	данные отсутствуют	данные отсутствуют
762	734968.3	1288531.29	данные отсутствуют	данные отсутствуют
763	734967.84	1288533.09	данные отсутствуют	данные отсутствуют
764	734958.17	1288568.44	данные отсутствуют	данные отсутствуют
765	734925.66	1288714.11	данные отсутствуют	данные отсутствуют
766	734925.51	1288714.75	данные отсутствуют	данные отсутствуют
767	734899.19	1288825.78	данные отсутствуют	данные отсутствуют
768	734859.26	1289008.2	данные отсутствуют	данные отсутствуют
769	734859.02	1289009.27	данные отсутствуют	данные отсутствуют
770	734824.01	1289153.93	данные отсутствуют	данные отсутствуют
771	734790.82	1289294.9	данные отсутствуют	данные отсутствуют
Государственный регистратор				ФГИС ЕГРН
полное наименование должности			подпись	инициалы, фамилия

М.П.

Земельный участок				
(вид объекта недвижимости)				
Лист № _____ Раздела 4.2		Всего листов раздела 4.2 : _____		Всего разделов: _____
30.09.2021 № 99/2021/420699649				
Кадастровый номер:				02:22:000000:3826
Номер точки	Координаты, м		Описание закрепления на местности	Средняя квадратическая погрешность определения координат характерных точек границы части земельного участка, м
	X	Y		
1	2	3	4	5
772	734766.75	1289404.64	данные отсутствуют	данные отсутствуют
773	734751.86	1289475.05	данные отсутствуют	данные отсутствуют
774	734751.52	1289476.54	данные отсутствуют	данные отсутствуют
775	734708.11	1289654.59	данные отсутствуют	данные отсутствуют
776	734669.97	1289813.87	данные отсутствуют	данные отсутствуют
777	734636.3	1289966.08	данные отсутствуют	данные отсутствуют
778	734636.17	1289966.65	данные отсутствуют	данные отсутствуют
779	734605.46	1290098.12	данные отсутствуют	данные отсутствуют
780	734580.22	1290213.64	данные отсутствуют	данные отсутствуют
781	734580.13	1290214.03	данные отсутствуют	данные отсутствуют
782	734551.7	1290339.42	данные отсутствуют	данные отсутствуют
783	734527.39	1290451.94	данные отсутствуют	данные отсутствуют
784	734527.31	1290452.31	данные отсутствуют	данные отсутствуют
785	734515.41	1290505.4	данные отсутствуют	данные отсутствуют
786	735301.86	1286522.83	данные отсутствуют	данные отсутствуют
787	735333.77	1286533.2	данные отсутствуют	данные отсутствуют
788	735126.6	1287452.78	данные отсутствуют	данные отсутствуют
Государственный регистратор				ФГИС ЕГРН
полное наименование должности			подпись	инициалы, фамилия

М.П.

Земельный участок				
(вид объекта недвижимости)				
Лист №		Раздела 4.2		Всего листов раздела 4.2 : ____
				Всего разделов: ____
				Всего листов выписки: ____
30.09.2021 № 99/2021/420699649				
Кадастровый номер:				02:22:000000:3826
Номер точки	Координаты, м		Описание закрепления на местности	Средняя квадратическая погрешность определения координат характерных точек границы части земельного участка, м
	X	Y		
1	2	3	4	5
789	735090.54	1287447.85	данные отсутствуют	данные отсутствуют
790	735100.73	1287402.15	данные отсутствуют	данные отсутствуют
791	735100.79	1287401.88	данные отсутствуют	данные отсутствуют
792	735128.53	1287280.62	данные отсутствуют	данные отсутствуют
793	735154.02	1287166.28	данные отсутствуют	данные отсутствуют
794	735154.09	1287165.96	данные отсутствуют	данные отсутствуют
795	735183.24	1287039.14	данные отсутствуют	данные отсутствуют
796	735226.09	1286852.79	данные отсутствуют	данные отсутствуют
797	735251.54	1286738.07	данные отсутствуют	данные отсутствуют
798	735273.55	1286630.45	данные отсутствуют	данные отсутствуют
799	735274.1	1286628.08	данные отсутствуют	данные отсутствуют
800	735296.76	1286539.47	данные отсутствуют	данные отсутствуют
801	735297.44	1286537.06	данные отсутствуют	данные отсутствуют
802	738196.51	1290917.98	данные отсутствуют	данные отсутствуют
803	738186.19	1290924.7	данные отсутствуют	данные отсутствуют
804	737769.17	1291180.07	данные отсутствуют	данные отсутствуют
805	737845.08	1291129.32	данные отсутствуют	данные отсутствуют
Государственный регистратор				ФГИС ЕГРН
полное наименование должности			подпись	инициалы, фамилия

М.П.

Земельный участок				
(вид объекта недвижимости)				
Лист №		Раздела 4.2		Всего листов раздела 4.2 : ____
				Всего разделов: ____
				Всего листов выписки: ____
30.09.2021 № 99/2021/420699649				
Кадастровый номер:				02:22:000000:3826
Номер точки	Координаты, м		Описание закрепления на местности	Средняя квадратическая погрешность определения координат характерных точек границы части земельного участка, м
	X	Y		
1	2	3	4	5
806	737870.2	1291112.31	данные отсутствуют	данные отсутствуют
807	737870.56	1291112.06	данные отсутствуют	данные отсутствуют
808	737928	1291073.88	данные отсутствуют	данные отсутствуют
809	737928.41	1291073.61	данные отсутствуют	данные отсутствуют
810	738032.47	1291005.9	данные отсутствуют	данные отсутствуют
811	738034.34	1291004.75	данные отсутствуют	данные отсутствуют
812	738116.62	1290956.21	данные отсутствуют	данные отсутствуют
813	738133.7	1290945.56	данные отсутствуют	данные отсутствуют
814	738181.17	1290913.79	данные отсутствуют	данные отсутствуют
815	738181.84	1290913.35	данные отсутствуют	данные отсутствуют
816	738275.83	1290852.61	данные отсутствуют	данные отсутствуют
817	738278.05	1290851.25	данные отсутствуют	данные отсутствуют
818	738304.04	1290836.31	данные отсутствуют	данные отсутствуют
819	738318	1290827.87	данные отсутствуют	данные отсутствуют
820	738439.63	1290747.42	данные отсутствуют	данные отсутствуют
821	738440.36	1290746.94	данные отсутствуют	данные отсутствуют
822	738547.96	1290678.45	данные отсутствуют	данные отсутствуют
Государственный регистратор				ФГИС ЕГРН
полное наименование должности			подпись	инициалы, фамилия

М.П.

Земельный участок				
(вид объекта недвижимости)				
Лист № _____ Раздела 4.2		Всего листов раздела 4.2 : _____		Всего разделов: _____
30.09.2021 № 99/2021/420699649				
Кадастровый номер:			02:22:000000:3826	
Номер точки	Координаты, м		Описание закрепления на местности	Средняя квадратическая погрешность определения координат характерных точек границы части земельного участка, м
	X	Y		
1	2	3	4	5
823	738561.86	1290668.79	данные отсутствуют	данные отсутствуют
824	738563.74	1290667.54	данные отсутствуют	данные отсутствуют
825	738615.08	1290635.18	данные отсутствуют	данные отсутствуют
826	739458.76	1287192.87	данные отсутствуют	данные отсутствуют
827	739506.12	1287199.85	данные отсутствуют	данные отсутствуют
828	739450.42	1287353.27	данные отсутствуют	данные отсутствуют
829	739388.27	1287528.11	данные отсутствуют	данные отсутствуют
830	739385.9	1287534.78	данные отсутствуют	данные отсутствуют
831	739371.16	1287576.24	данные отсутствуют	данные отсутствуют
832	739322.53	1287708.54	данные отсутствуют	данные отсутствуют
833	739321.83	1287710.46	данные отсутствуют	данные отсутствуют
834	739313	1287734.48	данные отсутствуют	данные отсутствуют
835	739259.9	1287881.02	данные отсутствуют	данные отсутствуют
836	739259.09	1287883.26	данные отсутствуют	данные отсутствуют
837	739245.19	1287921.63	данные отсутствуют	данные отсутствуют
838	739197.03	1288054.45	данные отсутствуют	данные отсутствуют
839	739196.22	1288056.69	данные отсутствуют	данные отсутствуют
Государственный регистратор			ФГИС ЕГРН	
полное наименование должности			подпись	
			инициалы, фамилия	

М.П.

Земельный участок				
(вид объекта недвижимости)				
Лист № _____ Раздела 4.2		Всего листов раздела 4.2 : _____		Всего разделов: _____
30.09.2021 № 99/2021/420699649				
Кадастровый номер:			02:22:000000:3826	
Номер точки	Координаты, м		Описание закрепления на местности	Средняя квадратическая погрешность определения координат характерных точек границы части земельного участка, м
	X	Y		
1	2	3	4	5
840	739180.44	1288100.22	данные отсутствуют	данные отсутствуют
841	739134.58	1288226.95	данные отсутствуют	данные отсутствуют
842	739133.77	1288229.19	данные отсутствуют	данные отсутствуют
843	739116.26	1288277.59	данные отсутствуют	данные отсутствуют
844	739072.15	1288399.78	данные отсутствуют	данные отсутствуют
845	739071.34	1288402.02	данные отсутствуют	данные отсутствуют
846	739052.05	1288455.47	данные отсутствуют	данные отсутствуют
847	739009.24	1288572.83	данные отсутствуют	данные отсутствуют
848	739008.42	1288575.07	данные отсутствуют	данные отсутствуют
849	738987.25	1288633.11	данные отсутствуют	данные отсутствуют
850	738944.11	1288752.26	данные отсутствуют	данные отсутствуют
851	738943.3	1288754.5	данные отсутствуют	данные отсутствуют
852	738922.63	1288811.59	данные отсутствуют	данные отсутствуют
853	738901.46	1288869.92	данные отсутствуют	данные отсутствуют
854	738853.64	1288864.2	данные отсутствуют	данные отсутствуют
855	738878.53	1288795.6	данные отсутствуют	данные отсутствуют
856	738943.17	1288617.09	данные отсутствуют	данные отсутствуют
Государственный регистратор			ФГИС ЕГРН	
полное наименование должности			подпись	
			инициалы, фамилия	

М.П.

Земельный участок				
(вид объекта недвижимости)				
Лист № ___ Раздела 4.2		Всего листов раздела 4.2 : ___		Всего разделов: ___
30.09.2021 № 99/2021/420699649				
Кадастровый номер:			02:22:000000:3826	
Номер точки	Координаты, м		Описание закрепления на местности	Средняя квадратическая погрешность определения координат характерных точек границы части земельного участка, м
	X	Y		
1	2	3	4	5
857	739007.96	1288439.47	данные отсутствуют	данные отсутствуют
858	739072.16	1288261.65	данные отсутствуют	данные отсутствуют
859	739136.34	1288084.25	данные отсутствуют	данные отсутствуют
860	739201.09	1287905.65	данные отсутствуют	данные отсутствуют
861	739268.92	1287718.47	данные отсутствуют	данные отсутствуют
862	739312.8	1287593.59	данные отсутствуют	данные отсутствуют
863	739314.1	1287589.9	данные отсутствуют	данные отсутствуют
864	739320.06	1287572.94	данные отсутствуют	данные отсутствуют
865	739322.03	1287567.33	данные отсутствуют	данные отсутствуют
866	739323.45	1287563.28	данные отсутствуют	данные отсутствуют
867	739406.3	1287337.36	данные отсутствуют	данные отсутствуют
868	738502.61	1290504.81	данные отсутствуют	данные отсутствуют
869	738459.18	1290746.83	данные отсутствуют	данные отсутствуют
870	737735.26	1291107.03	данные отсутствуют	данные отсутствуют
871	737720.52	1291077.41	данные отсутствуют	данные отсутствуют
872	737665.86	1290918.7	данные отсутствуют	данные отсутствуют
873	737433.41	1291037.46	данные отсутствуют	данные отсутствуют
Государственный регистратор			ФГИС ЕГРН	
полное наименование должности			подпись	
			инициалы, фамилия	

М.П.

Земельный участок				
(вид объекта недвижимости)				
Лист № ___ Раздела 4.2		Всего листов раздела 4.2 : ___		Всего разделов: ___
30.09.2021 № 99/2021/420699649				
Кадастровый номер:			02:22:000000:3826	
Номер точки	Координаты, м		Описание закрепления на местности	Средняя квадратическая погрешность определения координат характерных точек границы части земельного участка, м
	X	Y		
1	2	3	4	5
874	737123.3	1291391.16	данные отсутствуют	данные отсутствуют
875	737020	1291275.13	данные отсутствуют	данные отсутствуют
876	737080.93	1291239.94	данные отсутствуют	данные отсутствуют
Государственный регистратор			ФГИС ЕГРН	
полное наименование должности			подпись	
			инициалы, фамилия	

М.П.

Земельный участок					
(вид объекта недвижимости)					
Лист №	Раздела 4.2		Всего листов раздела 4.2 : _____	Всего разделов: _____	Всего листов выписки: _____
30.09.2021 № 99/2021/420699649					
Кадастровый номер:			02:22:000000:3826		
Сведения о характерных точках границы части (частей) земельного участка					
Учетный номер части: 21					
Система координат: МСК-05					
Зона №					
Номер точки	Координаты, м		Описание закрепления на местности	Средняя квадратическая погрешность определения координат характерных точек границы части земельного участка, м	
	X	Y			
1	2	3	4	5	
1	738621.87	1290640.82	данные отсутствуют	данные отсутствуют	
1	738621.87	1290640.82	данные отсутствуют	данные отсутствуют	
1	738621.87	1290640.82	данные отсутствуют	данные отсутствуют	
2	738191.49	1290921.25	данные отсутствуют	данные отсутствуют	
2	738191.49	1290921.25	данные отсутствуют	данные отсутствуют	
3	737770.76	1291195.19	данные отсутствуют	данные отсутствуют	
3	737770.76	1291195.19	данные отсутствуют	данные отсутствуют	
4	737769.26	1291180.92	данные отсутствуют	данные отсутствуют	
5	737989.63	1291040.23	данные отсутствуют	данные отсутствуют	
6	738115.54	1290959.36	данные отсутствуют	данные отсутствуют	
7	738611.26	1290640.58	данные отсутствуют	данные отсутствуют	
8	738615.5	1290635.53	данные отсутствуют	данные отсутствуют	
9	736107.08	1288291.62	данные отсутствуют	данные отсутствуют	
10	736065.5	1288293.99	данные отсутствуют	данные отсутствуют	
11	735523.84	1288321.9	данные отсутствуют	данные отсутствуют	
12	735284.44	1288325.83	данные отсутствуют	данные отсутствуют	
Государственный регистратор			ФГИС ЕГРН		
полное наименование должности			подпись		
			инициалы, фамилия		

М.П.

Земельный участок					
(вид объекта недвижимости)					
Лист №	Раздела 4.2		Всего листов раздела 4.2 : _____	Всего разделов: _____	Всего листов выписки: _____
30.09.2021 № 99/2021/420699649					
Кадастровый номер:			02:22:000000:3826		
Номер точки	Координаты, м		Описание закрепления на местности	Средняя квадратическая погрешность определения координат характерных точек границы части земельного участка, м	
	X	Y			
1	2	3	4	5	
13	735155.84	1288328.7	данные отсутствуют	данные отсутствуют	
14	735088.64	1288327.27	данные отсутствуют	данные отсутствуют	
15	735025.22	1288328.98	данные отсутствуют	данные отсутствуют	
16	735024.64	1288307.49	данные отсутствуют	данные отсутствуют	
17	735088.58	1288305.76	данные отсутствуют	данные отсутствуют	
18	735155.84	1288307.19	данные отсутствуют	данные отсутствуют	
19	735284.02	1288304.34	данные отсутствуют	данные отсутствуют	
20	735523.11	1288300.4	данные отсутствуют	данные отсутствуют	
21	736064.33	1288272.52	данные отсутствуют	данные отсутствуют	
22	736124.16	1288269.11	данные отсутствуют	данные отсутствуют	
23	738514.33	1287472.68	данные отсутствуют	данные отсутствуют	
24	738624.75	1287485.7	данные отсутствуют	данные отсутствуют	
25	738808.73	1287508.67	данные отсутствуют	данные отсутствуют	
26	738996.11	1287533.11	данные отсутствуют	данные отсутствуют	
27	739178.83	1287534.92	данные отсутствуют	данные отсутствуют	
28	739180.38	1287535.12	данные отсутствуют	данные отсутствуют	
29	739168.38	1287568.82	данные отсутствуют	данные отсутствуют	
Государственный регистратор			ФГИС ЕГРН		
полное наименование должности			подпись		
			инициалы, фамилия		

М.П.

Земельный участок				
(вид объекта недвижимости)				
Лист №		Раздела 4.2		Всего листов раздела 4.2 : ____
				Всего разделов: ____
				Всего листов выписки: ____
30.09.2021 № 99/2021/420699649				
Кадастровый номер:				02:22:000000:3826
Номер точки	Координаты, м		Описание закрепления на местности	Средняя квадратическая погрешность определения координат характерных точек границы части земельного участка, м
	X	Y		
1	2	3	4	5
30	738994.75	1287567.1	данные отсутствуют	данные отсутствуют
31	738620.71	1287519.46	данные отсутствуют	данные отсутствуют
32	738494.36	1287504.56	данные отсутствуют	данные отсутствуют
33	738994.68	1287553.69	данные отсутствуют	данные отсутствуют
34	738994.68	1287554.06	данные отсутствуют	данные отсутствуют
35	738994.68	1287555.56	данные отсутствуют	данные отсутствуют
36	738994.68	1287555.93	данные отсутствуют	данные отсутствуют
37	738995.05	1287555.93	данные отсутствуют	данные отсутствуют
38	738996.54	1287555.93	данные отсутствуют	данные отсутствуют
39	738996.92	1287555.93	данные отсутствуют	данные отсутствуют
40	738996.92	1287555.56	данные отсутствуют	данные отсутствуют
41	738996.92	1287554.06	данные отсутствуют	данные отсутствуют
42	738996.92	1287553.69	данные отсутствуют	данные отсутствуют
43	738996.54	1287553.69	данные отсутствуют	данные отсутствуют
44	738995.05	1287553.69	данные отсутствуют	данные отсутствуют
45	738805.04	1287527.09	данные отсутствуют	данные отсутствуют
46	738805.04	1287527.47	данные отсутствуют	данные отсутствуют
Государственный регистратор				ФГИС ЕГРН
полное наименование должности			подпись	инициалы, фамилия

М.П.

Раздел 4.2

Выписка из Единого государственного реестра недвижимости об объекте недвижимости
Сведения о частях земельного участка

Земельный участок				
(вид объекта недвижимости)				
Лист №		Раздела 4.2		Всего листов раздела 4.2 : ____
				Всего разделов: ____
				Всего листов выписки: ____
30.09.2021 № 99/2021/420699649				
Кадастровый номер:				02:22:000000:3826
Номер точки	Координаты, м		Описание закрепления на местности	Средняя квадратическая погрешность определения координат характерных точек границы части земельного участка, м
	X	Y		
1	2	3	4	5
47	738805.04	1287528.95	данные отсутствуют	данные отсутствуют
48	738805.04	1287529.33	данные отсутствуют	данные отсутствуют
49	738805.41	1287529.33	данные отсутствуют	данные отсутствуют
50	738806.9	1287529.33	данные отсутствуют	данные отсутствуют
51	738807.28	1287529.33	данные отсутствуют	данные отсутствуют
52	738807.28	1287528.95	данные отсутствуют	данные отсутствуют
53	738807.28	1287527.47	данные отсутствуют	данные отсутствуют
54	738807.28	1287527.09	данные отсутствуют	данные отсутствуют
55	738806.9	1287527.09	данные отсутствуют	данные отсутствуют
56	738805.41	1287527.09	данные отсутствуют	данные отсутствуют
57	738620.97	1287504.09	данные отсутствуют	данные отсутствуют
58	738620.97	1287504.47	данные отсутствуют	данные отсутствуют
59	738620.97	1287505.96	данные отсутствуют	данные отсутствуют
60	738620.97	1287506.33	данные отсутствуют	данные отсутствуют
61	738621.34	1287506.33	данные отсутствуют	данные отсутствуют
62	738622.83	1287506.33	данные отсутствуют	данные отсутствуют
63	738623.21	1287506.33	данные отсутствуют	данные отсутствуют
Государственный регистратор				ФГИС ЕГРН
полное наименование должности			подпись	инициалы, фамилия

М.П.

Выписка из Единого государственного реестра недвижимости об объекте недвижимости
Сведения о частях земельного участка

Земельный участок				
(вид объекта недвижимости)				
Лист №		Раздела 4.2		Всего листов раздела 4.2 : ____
				Всего разделов: ____
				Всего листов выписки: ____
30.09.2021 № 99/2021/420699649				
Кадастровый номер:				02:22:000000:3826
Номер точки	Координаты, м		Описание закрепления на местности	Средняя квадратическая погрешность определения координат характерных точек границы части земельного участка, м
	X	Y		
1	2	3	4	5
64	738623.21	1287505.96	данные отсутствуют	данные отсутствуют
65	738623.21	1287504.47	данные отсутствуют	данные отсутствуют
66	738623.21	1287504.09	данные отсутствуют	данные отсутствуют
67	738622.83	1287504.09	данные отсутствуют	данные отсутствуют
68	738621.34	1287504.09	данные отсутствуют	данные отсутствуют
69	739474.05	1287195.12	данные отсутствуют	данные отсутствуют
70	739471.95	1287200.76	данные отсутствуют	данные отсутствуют
71	739404.2	1287387.17	данные отсутствуют	данные отсутствуют
72	739334.64	1287575.39	данные отсутствуют	данные отсутствуют
73	739283.3	1287723.5	данные отсутствуют	данные отсутствуют
74	738952.57	1288631.56	данные отсутствуют	данные отсутствуют
75	738886.65	1288813.4	данные отсутствуют	данные отсутствуют
76	738867.74	1288867.04	данные отсутствуют	данные отсутствуют
77	738861.22	1288866.48	данные отсутствуют	данные отсутствуют
77	738861.22	1288866.48	данные отсутствуют	данные отсутствуют
77	738861.22	1288866.48	данные отсутствуют	данные отсутствуют
78	738834.7	1288858.49	данные отсутствуют	данные отсутствуют
Государственный регистратор				ФГИС ЕГРН
полное наименование должности			подпись	инициалы, фамилия

М.П.

Раздел 4.2

Выписка из Единого государственного реестра недвижимости об объекте недвижимости
Сведения о частях земельного участка

Земельный участок				
(вид объекта недвижимости)				
Лист №		Раздела 4.2		Всего листов раздела 4.2 : ____
				Всего разделов: ____
				Всего листов выписки: ____
30.09.2021 № 99/2021/420699649				
Кадастровый номер:				02:22:000000:3826
Номер точки	Координаты, м		Описание закрепления на местности	Средняя квадратическая погрешность определения координат характерных точек границы части земельного участка, м
	X	Y		
1	2	3	4	5
79	738854.61	1288802.03	данные отсутствуют	данные отсутствуют
80	739251.23	1287712.22	данные отсутствуют	данные отсутствуют
81	739295.71	1287583.89	данные отсутствуют	данные отсутствуют
82	739235.56	1287576.27	данные отсутствуют	данные отсутствуют
83	739247.27	1287543.53	данные отсутствуют	данные отсутствуют
84	739307.37	1287551.1	данные отсутствуют	данные отсутствуют
85	739372.26	1287375.51	данные отсутствуют	данные отсутствуют
86	739439.66	1287190.05	данные отсутствуют	данные отсутствуют
87	738870.06	1288805.76	данные отсутствуют	данные отсутствуют
88	738870.06	1288806.14	данные отсутствуют	данные отсутствуют
89	738870.06	1288807.63	данные отсутствуют	данные отсутствуют
90	738870.06	1288808	данные отсутствуют	данные отсутствуют
91	738870.43	1288808	данные отсутствуют	данные отсутствуют
92	738871.92	1288808	данные отсутствуют	данные отсутствуют
93	738872.3	1288808	данные отсутствуют	данные отсутствуют
94	738872.3	1288807.63	данные отсутствуют	данные отсутствуют
95	738872.3	1288806.14	данные отсутствуют	данные отсутствуют
Государственный регистратор				ФГИС ЕГРН
полное наименование должности			подпись	инициалы, фамилия

М.П.

Земельный участок				
(вид объекта недвижимости)				
Лист №		Раздела 4.2		Всего листов раздела 4.2 : ____
				Всего разделов: ____
				Всего листов выписки: ____
30.09.2021 № 99/2021/420699649				
Кадастровый номер:				02:22:000000:3826
Номер точки	Координаты, м		Описание закрепления на местности	Средняя квадратическая погрешность определения координат характерных точек границы части земельного участка, м
	X	Y		
1	2	3	4	5
96	738872.3	1288805.76	данные отсутствуют	данные отсутствуют
97	738871.92	1288805.76	данные отсутствуют	данные отсутствуют
98	738870.43	1288805.76	данные отсутствуют	данные отсутствуют
99	738935.65	1288625.32	данные отсутствуют	данные отсутствуют
100	738935.65	1288625.7	данные отсутствуют	данные отсутствуют
101	738935.65	1288627.19	данные отсутствуют	данные отсутствуют
102	738935.65	1288627.56	данные отсутствуют	данные отсутствуют
103	738936.02	1288627.56	данные отсутствуют	данные отсутствуют
104	738937.51	1288627.56	данные отсутствуют	данные отсутствуют
105	738937.89	1288627.56	данные отсутствуют	данные отсутствуют
106	738937.89	1288627.19	данные отсутствуют	данные отсутствуют
107	738937.89	1288625.7	данные отсутствуют	данные отсутствуют
108	738937.89	1288625.32	данные отсутствуют	данные отсутствуют
109	738937.51	1288625.32	данные отсутствуют	данные отсутствуют
110	738936.02	1288625.32	данные отсутствуют	данные отсутствуют
111	739000.81	1288444.87	данные отсутствуют	данные отсутствуют
112	739000.81	1288445.25	данные отсутствуют	данные отсутствуют
Государственный регистратор				ФГИС ЕГРН
полное наименование должности			подпись	инициалы, фамилия

М.П.

Раздел 4.2

Выписка из Единого государственного реестра недвижимости об объекте недвижимости
Сведения о частях земельного участка

Земельный участок				
(вид объекта недвижимости)				
Лист №		Раздела 4.2		Всего листов раздела 4.2 : ____
				Всего разделов: ____
				Всего листов выписки: ____
30.09.2021 № 99/2021/420699649				
Кадастровый номер:				02:22:000000:3826
Номер точки	Координаты, м		Описание закрепления на местности	Средняя квадратическая погрешность определения координат характерных точек границы части земельного участка, м
	X	Y		
1	2	3	4	5
113	739000.81	1288446.74	данные отсутствуют	данные отсутствуют
114	739000.81	1288447.11	данные отсутствуют	данные отсутствуют
115	739001.18	1288447.11	данные отсутствуют	данные отсутствуют
116	739002.67	1288447.11	данные отсутствуют	данные отсутствуют
117	739003.05	1288447.11	данные отсутствуют	данные отсутствуют
118	739003.05	1288446.74	данные отсутствуют	данные отсутствуют
119	739003.05	1288445.25	данные отсутствуют	данные отсутствуют
120	739003.05	1288444.87	данные отсутствуют	данные отсутствуют
121	739002.67	1288444.87	данные отсутствуют	данные отсутствуют
122	739001.18	1288444.87	данные отсутствуют	данные отсутствуют
123	739066.82	1288264.51	данные отсутствуют	данные отсутствуют
124	739066.82	1288264.89	данные отсутствуют	данные отсутствуют
125	739066.82	1288266.38	данные отсутствуют	данные отсутствуют
126	739066.82	1288266.75	данные отсутствуют	данные отсутствуют
127	739067.19	1288266.75	данные отсутствуют	данные отсутствуют
128	739068.68	1288266.75	данные отсутствуют	данные отсутствуют
129	739069.06	1288266.75	данные отсутствуют	данные отсутствуют
Государственный регистратор				ФГИС ЕГРН
полное наименование должности			подпись	инициалы, фамилия

М.П.

Выписка из Единого государственного реестра недвижимости об объекте недвижимости
Сведения о частях земельного участка

Земельный участок				
(вид объекта недвижимости)				
Лист № _____ Раздела 4.2		Всего листов раздела 4.2 : _____		Всего разделов: _____
30.09.2021 № 99/2021/420699649				
Кадастровый номер:			02:22:000000:3826	
Номер точки	Координаты, м		Описание закрепления на местности	Средняя квадратическая погрешность определения координат характерных точек границы части земельного участка, м
	X	Y		
1	2	3	4	5
130	739069.06	1288266.38	данные отсутствуют	данные отсутствуют
131	739069.06	1288264.89	данные отсутствуют	данные отсутствуют
132	739069.06	1288264.51	данные отсутствуют	данные отсутствуют
133	739068.68	1288264.51	данные отсутствуют	данные отсутствуют
134	739067.19	1288264.51	данные отсутствуют	данные отсутствуют
135	739132.19	1288084.03	данные отсутствуют	данные отсутствуют
136	739132.19	1288084.41	данные отсутствуют	данные отсутствуют
137	739132.19	1288085.9	данные отсутствуют	данные отсутствуют
138	739132.19	1288086.27	данные отсутствуют	данные отсутствуют
139	739132.56	1288086.27	данные отсутствуют	данные отсутствуют
140	739134.05	1288086.27	данные отсутствуют	данные отсутствуют
141	739134.43	1288086.27	данные отсутствуют	данные отсутствуют
142	739134.43	1288085.9	данные отсутствуют	данные отсутствуют
143	739134.43	1288084.41	данные отсутствуют	данные отсутствуют
144	739134.43	1288084.03	данные отсутствуют	данные отсутствуют
145	739134.05	1288084.03	данные отсутствуют	данные отсутствуют
146	739132.56	1288084.03	данные отсутствуют	данные отсутствуют
Государственный регистратор			ФГИС ЕГРН	
полное наименование должности			подпись	
			инициалы, фамилия	

М.П.

Выписка из Единого государственного реестра недвижимости об объекте недвижимости
Сведения о частях земельного участка

Земельный участок				
(вид объекта недвижимости)				
Лист № _____ Раздела 4.2		Всего листов раздела 4.2 : _____		Всего разделов: _____
30.09.2021 № 99/2021/420699649				
Кадастровый номер:			02:22:000000:3826	
Номер точки	Координаты, м		Описание закрепления на местности	Средняя квадратическая погрешность определения координат характерных точек границы части земельного участка, м
	X	Y		
1	2	3	4	5
147	739197.62	1287902.65	данные отсутствуют	данные отсутствуют
147	739197.62	1287902.65	данные отсутствуют	данные отсутствуют
148	739197.62	1287903.03	данные отсутствуют	данные отсутствуют
148	739197.62	1287903.03	данные отсутствуют	данные отсутствуют
149	739197.62	1287904.52	данные отсутствуют	данные отсутствуют
149	739197.62	1287904.52	данные отсутствуют	данные отсутствуют
150	739197.62	1287904.89	данные отсутствуют	данные отсутствуют
150	739197.62	1287904.89	данные отсутствуют	данные отсутствуют
151	739197.99	1287904.89	данные отсутствуют	данные отсутствуют
151	739197.99	1287904.89	данные отсутствуют	данные отсутствуют
152	739199.48	1287904.89	данные отсутствуют	данные отсутствуют
152	739199.48	1287904.89	данные отсутствуют	данные отсутствуют
153	739199.86	1287904.89	данные отсутствуют	данные отсутствуют
153	739199.86	1287904.89	данные отсутствуют	данные отсутствуют
154	739199.86	1287904.52	данные отсутствуют	данные отсутствуют
154	739199.86	1287904.52	данные отсутствуют	данные отсутствуют
155	739199.86	1287903.03	данные отсутствуют	данные отсутствуют
Государственный регистратор			ФГИС ЕГРН	
полное наименование должности			подпись	
			инициалы, фамилия	

М.П.

Земельный участок				
(вид объекта недвижимости)				
Лист № _____ Раздела 4.2		Всего листов раздела 4.2 : _____		Всего разделов: _____
30.09.2021 № 99/2021/420699649				
Кадастровый номер:				02:22:000000:3826
Номер точки	Координаты, м		Описание закрепления на местности	Средняя квадратическая погрешность определения координат характерных точек границы части земельного участка, м
	X	Y		
1	2	3	4	5
155	739199.86	1287903.03	данные отсутствуют	данные отсутствуют
156	739199.86	1287902.65	данные отсутствуют	данные отсутствуют
156	739199.86	1287902.65	данные отсутствуют	данные отсутствуют
157	739199.48	1287902.65	данные отсутствуют	данные отсутствуют
157	739199.48	1287902.65	данные отсутствуют	данные отсутствуют
158	739197.99	1287902.65	данные отсутствуют	данные отсутствуют
158	739197.99	1287902.65	данные отсутствуют	данные отсутствуют
159	739265.73	1287716.01	данные отсутствуют	данные отсутствуют
160	739265.73	1287716.39	данные отсутствуют	данные отсутствуют
161	739265.73	1287717.88	данные отсутствуют	данные отсутствуют
162	739265.73	1287718.25	данные отсутствуют	данные отсутствуют
163	739266.1	1287718.25	данные отсутствуют	данные отсутствуют
164	739267.59	1287718.25	данные отсутствуют	данные отсутствуют
165	739267.97	1287718.25	данные отсутствуют	данные отсутствуют
166	739267.97	1287717.88	данные отсутствуют	данные отсутствуют
167	739267.97	1287716.39	данные отсутствуют	данные отсутствуют
168	739267.97	1287716.01	данные отсутствуют	данные отсутствуют
Государственный регистратор				ФГИС ЕГРН
полное наименование должности			подпись	инициалы, фамилия

М.П.

Земельный участок				
(вид объекта недвижимости)				
Лист № _____ Раздела 4.2		Всего листов раздела 4.2 : _____		Всего разделов: _____
30.09.2021 № 99/2021/420699649				
Кадастровый номер:				02:22:000000:3826
Номер точки	Координаты, м		Описание закрепления на местности	Средняя квадратическая погрешность определения координат характерных точек границы части земельного участка, м
	X	Y		
1	2	3	4	5
169	739267.59	1287716.01	данные отсутствуют	данные отсутствуют
170	739266.1	1287716.01	данные отсутствуют	данные отсутствуют
171	739308.17	1287590.05	данные отсутствуют	данные отсутствуют
172	739310.61	1287594.73	данные отсутствуют	данные отсутствуют
173	739315.33	1287592.27	данные отсутствуют	данные отсутствуют
173	739315.33	1287592.27	данные отсутствуют	данные отсутствуют
174	739312.9	1287587.59	данные отсутствуют	данные отсутствуют
175	739317.18	1287567.09	данные отсутствуют	данные отсутствуют
176	739316.9	1287572.78	данные отсутствуют	данные отсутствуют
177	739322.71	1287573.07	данные отсутствуют	данные отсутствуют
177	739322.71	1287573.07	данные отсутствуют	данные отсутствуют
178	739323	1287567.38	данные отсутствуют	данные отсутствуют
178	739323	1287567.38	данные отсутствуют	данные отсутствуют
179	739387.22	1287379.99	данные отсутствуют	данные отсутствуют
180	739387.22	1287380.37	данные отсутствуют	данные отсутствуют
181	739387.22	1287381.86	данные отсутствуют	данные отсутствуют
182	739387.22	1287382.23	данные отсутствуют	данные отсутствуют
Государственный регистратор				ФГИС ЕГРН
полное наименование должности			подпись	инициалы, фамилия

М.П.

Выписка из Единого государственного реестра недвижимости об объекте недвижимости
Сведения о частях земельного участка

Земельный участок				
(вид объекта недвижимости)				
Лист № _____ Раздела 4.2		Всего листов раздела 4.2 : _____		Всего разделов: _____
30.09.2021 № 99/2021/420699649				
Кадастровый номер:			02:22:000000:3826	
Номер точки	Координаты, м		Описание закрепления на местности	Средняя квадратическая погрешность определения координат характерных точек границы части земельного участка, м
	X	Y		
1	2	3	4	5
183	739387.59	1287382.23	данные отсутствуют	данные отсутствуют
184	739389.08	1287382.23	данные отсутствуют	данные отсутствуют
185	739389.46	1287382.23	данные отсутствуют	данные отсутствуют
186	739389.46	1287381.86	данные отсутствуют	данные отсутствуют
187	739389.46	1287380.37	данные отсутствуют	данные отсутствуют
188	739389.46	1287379.99	данные отсутствуют	данные отсутствуют
189	739389.08	1287379.99	данные отсутствуют	данные отсутствуют
190	739387.59	1287379.99	данные отсутствуют	данные отсутствуют
191	739455.68	1287192.85	данные отсутствуют	данные отсутствуют
192	739455.68	1287193.22	данные отсутствуют	данные отсутствуют
193	739455.68	1287194.71	данные отсутствуют	данные отсутствуют
194	739455.68	1287195.09	данные отсутствуют	данные отсутствуют
195	739456.05	1287195.09	данные отсутствуют	данные отсутствуют
196	739457.54	1287195.09	данные отсутствуют	данные отсутствуют
197	739457.92	1287195.09	данные отсутствуют	данные отсутствуют
198	739457.92	1287194.71	данные отсутствуют	данные отсутствуют
199	739457.92	1287193.22	данные отсутствуют	данные отсутствуют
Государственный регистратор			ФГИС ЕГРН	
полное наименование должности			подпись	
			инициалы, фамилия	

М.П.

Выписка из Единого государственного реестра недвижимости об объекте недвижимости
Сведения о частях земельного участка

Земельный участок				
(вид объекта недвижимости)				
Лист № _____ Раздела 4.2		Всего листов раздела 4.2 : _____		Всего разделов: _____
30.09.2021 № 99/2021/420699649				
Кадастровый номер:			02:22:000000:3826	
Номер точки	Координаты, м		Описание закрепления на местности	Средняя квадратическая погрешность определения координат характерных точек границы части земельного участка, м
	X	Y		
1	2	3	4	5
200	739457.92	1287192.85	данные отсутствуют	данные отсутствуют
201	739457.54	1287192.85	данные отсутствуют	данные отсутствуют
202	739456.05	1287192.85	данные отсутствуют	данные отсутствуют
203	737616.87	1290858.83	данные отсутствуют	данные отсутствуют
204	737757.23	1290934.27	данные отсутствуют	данные отсутствуют
205	737756.8	1290934.6	данные отсутствуют	данные отсутствуют
205	737756.8	1290934.6	данные отсутствуют	данные отсутствуют
205	737756.8	1290934.6	данные отсутствуют	данные отсутствуют
206	737758.18	1290936.36	данные отсутствуют	данные отсутствуют
206	737758.18	1290936.36	данные отсутствуют	данные отсутствуют
206	737758.18	1290936.36	данные отсутствуют	данные отсутствуют
207	737759.38	1290935.42	данные отсутствуют	данные отсутствуют
208	737981.11	1291054.59	данные отсутствуют	данные отсутствуют
209	737984.61	1291055.95	данные отсутствуют	данные отсутствуют
210	737940.38	1291084.75	данные отсутствуют	данные отсутствуют
211	737693.06	1290951.94	данные отсутствуют	данные отсутствуют
212	737753.59	1290976.88	данные отсутствуют	данные отсутствуют
Государственный регистратор			ФГИС ЕГРН	
полное наименование должности			подпись	
			инициалы, фамилия	

М.П.

Земельный участок				
(вид объекта недвижимости)				
Лист № _____ Раздела 4.2		Всего листов раздела 4.2 : _____		Всего разделов: _____
30.09.2021 № 99/2021/420699649				
Кадастровый номер:				02:22:000000:3826
Номер точки	Координаты, м		Описание закрепления на местности	Средняя квадратическая погрешность определения координат характерных точек границы части земельного участка, м
	X	Y		
1	2	3	4	5
212	737753.59	1290976.88	данные отсутствуют	данные отсутствуют
212	737753.59	1290976.88	данные отсутствуют	данные отсутствуют
212	737753.59	1290976.88	данные отсутствуют	данные отсутствуют
213	737752.51	1290978.84	данные отсутствуют	данные отсутствуют
213	737752.51	1290978.84	данные отсутствуют	данные отсутствуют
213	737752.51	1290978.84	данные отсутствуют	данные отсутствуют
213	737752.51	1290978.84	данные отсутствуют	данные отсутствуют
214	737754.48	1290979.91	данные отсутствуют	данные отсутствуют
214	737754.48	1290979.91	данные отсутствуют	данные отсутствуют
214	737754.48	1290979.91	данные отсутствуют	данные отсутствуют
214	737754.48	1290979.91	данные отсутствуют	данные отсутствуют
215	737755.55	1290977.95	данные отсутствуют	данные отсутствуют
215	737755.55	1290977.95	данные отсутствуют	данные отсутствуют
215	737755.55	1290977.95	данные отсутствуют	данные отсутствуют
215	737755.55	1290977.95	данные отсутствуют	данные отсутствуют
216	737749.4	1290955.36	данные отсутствуют	данные отсутствуют
216	737749.4	1290955.36	данные отсутствуют	данные отсутствуют
Государственный регистратор				ФГИС ЕГРН
полное наименование должности			подпись	инициалы, фамилия

М.П.

Земельный участок				
(вид объекта недвижимости)				
Лист № _____ Раздела 4.2		Всего листов раздела 4.2 : _____		Всего разделов: _____
30.09.2021 № 99/2021/420699649				
Кадастровый номер:				02:22:000000:3826
Номер точки	Координаты, м		Описание закрепления на местности	Средняя квадратическая погрешность определения координат характерных точек границы части земельного участка, м
	X	Y		
1	2	3	4	5
216	737749.4	1290955.36	данные отсутствуют	данные отсутствуют
217	737749.4	1290957.54	данные отсутствуют	данные отсутствуют
217	737749.4	1290957.54	данные отсутствуют	данные отсутствуют
217	737749.4	1290957.54	данные отсутствуют	данные отсутствуют
218	737751.57	1290957.53	данные отсутствуют	данные отсутствуют
218	737751.57	1290957.53	данные отсутствуют	данные отсутствуют
218	737751.57	1290957.53	данные отсутствуют	данные отсутствуют
219	737751.57	1290955.37	данные отсутствуют	данные отсутствуют
219	737751.57	1290955.37	данные отсутствуют	данные отсутствуют
219	737751.57	1290955.37	данные отсутствуют	данные отсутствуют
220	735762.12	1289867.31	данные отсутствуют	данные отсутствуют
221	735911.54	1289947.23	данные отсутствуют	данные отсутствуют
222	735910.04	1289947.23	данные отсутствуют	данные отсутствуют
222	735910.04	1289947.23	данные отсутствуют	данные отсутствуют
223	735910.04	1289949.47	данные отсутствуют	данные отсутствуют
223	735910.04	1289949.47	данные отсутствуют	данные отсутствуют
224	735912.28	1289949.47	данные отсутствуют	данные отсутствуют
Государственный регистратор				ФГИС ЕГРН
полное наименование должности			подпись	инициалы, фамилия

М.П.

Выписка из Единого государственного реестра недвижимости об объекте недвижимости
Сведения о частях земельного участка

Земельный участок				
(вид объекта недвижимости)				
Лист № _____ Раздела 4.2		Всего листов раздела 4.2 : _____		Всего разделов: _____
30.09.2021 № 99/2021/420699649				
Кадастровый номер:			02:22:000000:3826	
Номер точки	Координаты, м		Описание закрепления на местности	Средняя квадратическая погрешность определения координат характерных точек границы части земельного участка, м
	X	Y		
1	2	3	4	5
224	735912.28	1289949.47	данные отсутствуют	данные отсутствуют
225	735912.28	1289947.63	данные отсутствуют	данные отсутствуют
226	736143.26	1290071.18	данные отсутствуют	данные отсутствуют
227	736141.96	1290071.18	данные отсутствуют	данные отсутствуют
227	736141.96	1290071.18	данные отсутствуют	данные отсутствуют
228	736141.96	1290073.42	данные отсутствуют	данные отсутствуют
228	736141.96	1290073.42	данные отсутствуют	данные отсутствуют
229	736144.2	1290073.42	данные отсутствуют	данные отсутствуют
229	736144.2	1290073.42	данные отсутствуют	данные отсутствуют
230	736144.2	1290071.68	данные отсутствуют	данные отсутствуют
231	736187.46	1290094.82	данные отсутствуют	данные отсутствуют
232	736393.81	1290203.41	данные отсутствуют	данные отсутствуют
233	736592.87	1290310.96	данные отсутствуют	данные отсутствуют
234	736618.55	1290324.66	данные отсутствуют	данные отсутствуют
235	736616.97	1290324.66	данные отсутствуют	данные отсутствуют
235	736616.97	1290324.66	данные отсутствуют	данные отсутствуют
236	736616.97	1290326.9	данные отсутствуют	данные отсутствуют
Государственный регистратор			ФГИС ЕГРН	
полное наименование должности			подпись	
			инициалы, фамилия	

М.П.

Раздел 4.2

Выписка из Единого государственного реестра недвижимости об объекте недвижимости
Сведения о частях земельного участка

Земельный участок				
(вид объекта недвижимости)				
Лист № _____ Раздела 4.2		Всего листов раздела 4.2 : _____		Всего разделов: _____
30.09.2021 № 99/2021/420699649				
Кадастровый номер:			02:22:000000:3826	
Номер точки	Координаты, м		Описание закрепления на местности	Средняя квадратическая погрешность определения координат характерных точек границы части земельного участка, м
	X	Y		
1	2	3	4	5
236	736616.97	1290326.9	данные отсутствуют	данные отсутствуют
237	736619.21	1290326.9	данные отсутствуют	данные отсутствуют
237	736619.21	1290326.9	данные отсутствуют	данные отсутствуют
238	736619.21	1290325.01	данные отсутствуют	данные отсутствуют
239	736943.75	1290498.15	данные отсутствуют	данные отсутствуют
240	736986.72	1290549.3	данные отсутствуют	данные отсутствуют
240	736986.72	1290549.3	данные отсутствуют	данные отсутствуют
241	737030.23	1290596.85	данные отсутствуют	данные отсутствуют
242	736966.73	1290562.54	данные отсутствуют	данные отсутствуют
243	736571.14	1290351.5	данные отсутствуют	данные отсутствуют
244	736372.28	1290244.06	данные отсутствуют	данные отсутствуют
245	736165.98	1290135.49	данные отсутствуют	данные отсутствуют
246	735718.33	1289896.05	данные отсутствуют	данные отсутствуют
247	737006.47	1290577.42	данные отсутствуют	данные отсутствуют
247	737006.47	1290577.42	данные отсутствуют	данные отсутствуют
248	737005.42	1290579.4	данные отсутствуют	данные отсутствуют
248	737005.42	1290579.4	данные отсутствуют	данные отсутствуют
Государственный регистратор			ФГИС ЕГРН	
полное наименование должности			подпись	
			инициалы, фамилия	

М.П.

Земельный участок				
(вид объекта недвижимости)				
Лист №		Раздела 4.2		Всего листов раздела 4.2 : ____
				Всего разделов: ____
				Всего листов выписки: ____
30.09.2021 № 99/2021/420699649				
Кадастровый номер:				02:22:000000:3826
Номер точки	Координаты, м		Описание закрепления на местности	Средняя квадратическая погрешность определения координат характерных точек границы части земельного участка, м
	X	Y		
1	2	3	4	5
249	737007.39	1290580.45	данные отсутствуют	данные отсутствуют
249	737007.39	1290580.45	данные отсутствуют	данные отсутствуют
250	737008.45	1290578.48	данные отсутствуют	данные отсутствуют
250	737008.45	1290578.48	данные отсутствуют	данные отсутствуют
251	736975.88	1290541.85	данные отсутствуют	данные отсутствуют
251	736975.88	1290541.85	данные отсутствуют	данные отсутствуют
252	736975.88	1290544.09	данные отсутствуют	данные отсутствуют
252	736975.88	1290544.09	данные отсутствуют	данные отсутствуют
253	736978.12	1290544.09	данные отсутствуют	данные отсутствуют
253	736978.12	1290544.09	данные отсутствуют	данные отсутствуют
254	736978.12	1290541.85	данные отсутствуют	данные отсутствуют
254	736978.12	1290541.85	данные отсутствуют	данные отсутствуют
255	736807.62	1290471.51	данные отсутствуют	данные отсутствуют
255	736807.62	1290471.51	данные отсутствуют	данные отсутствуют
256	736806.56	1290473.48	данные отсутствуют	данные отсутствуют
256	736806.56	1290473.48	данные отсутствуют	данные отсутствуют
257	736808.54	1290474.54	данные отсутствуют	данные отсутствуют
Государственный регистратор				ФГИС ЕГРН
полное наименование должности			подпись	инициалы, фамилия

М.П.

Раздел 4.2

Выписка из Единого государственного реестра недвижимости об объекте недвижимости
Сведения о частях земельного участка

Земельный участок				
(вид объекта недвижимости)				
Лист №		Раздела 4.2		Всего листов раздела 4.2 : ____
				Всего разделов: ____
				Всего листов выписки: ____
30.09.2021 № 99/2021/420699649				
Кадастровый номер:				02:22:000000:3826
Номер точки	Координаты, м		Описание закрепления на местности	Средняя квадратическая погрешность определения координат характерных точек границы части земельного участка, м
	X	Y		
1	2	3	4	5
257	736808.54	1290474.54	данные отсутствуют	данные отсутствуют
258	736809.59	1290472.57	данные отсутствуют	данные отсутствуют
258	736809.59	1290472.57	данные отсутствуют	данные отсутствуют
259	736843.81	1290446.12	данные отсутствуют	данные отсутствуют
259	736843.81	1290446.12	данные отсутствуют	данные отсутствуют
260	736843.81	1290448.36	данные отсутствуют	данные отсутствуют
260	736843.81	1290448.36	данные отсутствуют	данные отсутствуют
261	736846.05	1290448.36	данные отсутствуют	данные отсутствуют
261	736846.05	1290448.36	данные отсутствуют	данные отсутствуют
262	736846.05	1290446.12	данные отсутствуют	данные отсутствуют
262	736846.05	1290446.12	данные отсутствуют	данные отсутствуют
263	736782.93	1290438.81	данные отсутствуют	данные отсутствуют
263	736782.93	1290438.81	данные отсутствуют	данные отсутствуют
264	736782.93	1290441.05	данные отсутствуют	данные отсутствуют
264	736782.93	1290441.05	данные отсутствуют	данные отсутствуют
265	736785.17	1290441.05	данные отсутствуют	данные отсутствуют
265	736785.17	1290441.05	данные отсутствуют	данные отсутствуют
Государственный регистратор				ФГИС ЕГРН
полное наименование должности			подпись	инициалы, фамилия

М.П.

Выписка из Единого государственного реестра недвижимости об объекте недвижимости
Сведения о частях земельного участка

Земельный участок				
(вид объекта недвижимости)				
Лист № _____ Раздела <u>4.2</u>		Всего листов раздела <u>4.2</u> : _____		Всего разделов: _____
30.09.2021 № 99/2021/420699649				
Кадастровый номер:			02:22:000000:3826	
Номер точки	Координаты, м		Описание закрепления на местности	Средняя квадратическая погрешность определения координат характерных точек границы части земельного участка, м
	X	Y		
1	2	3	4	5
266	736785.17	1290438.81	данные отсутствуют	данные отсутствуют
266	736785.17	1290438.81	данные отсутствуют	данные отсутствуют
267	736609.25	1290365.47	данные отсутствуют	данные отсутствуют
267	736609.25	1290365.47	данные отсутствуют	данные отсутствуют
268	736608.19	1290367.44	данные отсутствуют	данные отсутствуют
268	736608.19	1290367.44	данные отсутствуют	данные отсутствуют
269	736610.17	1290368.49	данные отсутствуют	данные отсутствуют
269	736610.17	1290368.49	данные отсутствуют	данные отсутствуют
270	736611.22	1290366.52	данные отсутствуют	данные отсутствуют
270	736611.22	1290366.52	данные отсутствуют	данные отсутствуют
271	736580.59	1290330.35	данные отсутствуют	данные отсутствуют
271	736580.59	1290330.35	данные отсутствуют	данные отсутствуют
272	736580.59	1290332.59	данные отсутствуют	данные отсутствуют
272	736580.59	1290332.59	данные отсутствуют	данные отсутствуют
273	736582.83	1290332.59	данные отсутствуют	данные отсутствуют
273	736582.83	1290332.59	данные отсутствуют	данные отсутствуют
274	736582.83	1290330.35	данные отсутствуют	данные отсутствуют
Государственный регистратор				ФГИС ЕГРН
полное наименование должности			подпись	инициалы, фамилия

М.П.

Выписка из Единого государственного реестра недвижимости об объекте недвижимости
Сведения о частях земельного участка

Земельный участок				
(вид объекта недвижимости)				
Лист № _____ Раздела <u>4.2</u>		Всего листов раздела <u>4.2</u> : _____		Всего разделов: _____
30.09.2021 № 99/2021/420699649				
Кадастровый номер:			02:22:000000:3826	
Номер точки	Координаты, м		Описание закрепления на местности	Средняя квадратическая погрешность определения координат характерных точек границы части земельного участка, м
	X	Y		
1	2	3	4	5
274	736582.83	1290330.35	данные отсутствуют	данные отсутствуют
275	736410.4	1290259.2	данные отсутствуют	данные отсутствуют
275	736410.4	1290259.2	данные отсутствуют	данные отсутствуют
276	736409.35	1290261.18	данные отсутствуют	данные отсутствуют
276	736409.35	1290261.18	данные отсутствуют	данные отсутствуют
277	736411.33	1290262.23	данные отсутствуют	данные отсутствуют
277	736411.33	1290262.23	данные отсутствуют	данные отсутствуют
278	736412.38	1290260.25	данные отсутствуют	данные отсутствуют
278	736412.38	1290260.25	данные отсутствуют	данные отсутствуют
279	736381.77	1290224.17	данные отсутствуют	данные отсутствуют
280	736381.77	1290226.41	данные отсутствуют	данные отсутствуют
280	736381.77	1290226.41	данные отсутствуют	данные отсутствуют
281	736384.01	1290226.41	данные отсутствуют	данные отсутствуют
282	736384.01	1290224.17	данные отсутствуют	данные отсутствуют
282	736384.01	1290224.17	данные отсутствуют	данные отсутствуют
283	736382.89	1290199.86	данные отсутствуют	данные отсутствуют
283	736382.89	1290199.86	данные отсутствуют	данные отсутствуют
Государственный регистратор				ФГИС ЕГРН
полное наименование должности			подпись	инициалы, фамилия

М.П.

Земельный участок				
(вид объекта недвижимости)				
Лист № _____ Раздела 4.2		Всего листов раздела 4.2 : _____		Всего разделов: _____
30.09.2021 № 99/2021/420699649				
Кадастровый номер:				02:22:000000:3826
Номер точки	Координаты, м		Описание закрепления на местности	Средняя квадратическая погрешность определения координат характерных точек границы части земельного участка, м
	X	Y		
1	2	3	4	5
284	736382.89	1290202.1	данные отсутствуют	данные отсутствуют
284	736382.89	1290202.1	данные отсутствуют	данные отсутствуют
285	736385.13	1290202.1	данные отсутствуют	данные отсутствуют
285	736385.13	1290202.1	данные отсутствуют	данные отсутствуют
286	736385.13	1290199.86	данные отсутствуют	данные отсутствуют
286	736385.13	1290199.86	данные отсутствуют	данные отсутствуют
287	736211.45	1290153.13	данные отсутствуют	данные отсутствуют
287	736211.45	1290153.13	данные отсутствуют	данные отсутствуют
288	736210.4	1290155.1	данные отсутствуют	данные отсутствуют
288	736210.4	1290155.1	данные отсутствуют	данные отсутствуют
289	736212.37	1290156.15	данные отсутствуют	данные отсутствуют
289	736212.37	1290156.15	данные отсутствуют	данные отсутствуют
290	736213.42	1290154.18	данные отсутствуют	данные отсутствуют
290	736213.42	1290154.18	данные отсутствуют	данные отсутствуют
291	736174.67	1290113.72	данные отсутствуют	данные отсутствуют
291	736174.67	1290113.72	данные отсутствуют	данные отсутствуют
292	736174.67	1290115.96	данные отсутствуют	данные отсутствуют
Государственный регистратор				ФГИС ЕГРН
полное наименование должности			подпись	инициалы, фамилия

М.П.

Земельный участок				
(вид объекта недвижимости)				
Лист № _____ Раздела 4.2		Всего листов раздела 4.2 : _____		Всего разделов: _____
30.09.2021 № 99/2021/420699649				
Кадастровый номер:				02:22:000000:3826
Номер точки	Координаты, м		Описание закрепления на местности	Средняя квадратическая погрешность определения координат характерных точек границы части земельного участка, м
	X	Y		
1	2	3	4	5
292	736174.67	1290115.96	данные отсутствуют	данные отсутствуют
293	736176.91	1290115.96	данные отсутствуют	данные отсутствуют
293	736176.91	1290115.96	данные отсутствуют	данные отсутствуют
294	736176.91	1290113.72	данные отсутствуют	данные отсутствуют
294	736176.91	1290113.72	данные отсутствуют	данные отсутствуют
295	736003.86	1290042.17	данные отсутствуют	данные отсутствуют
295	736003.86	1290042.17	данные отсутствуют	данные отсутствуют
296	736002.81	1290044.15	данные отсутствуют	данные отсутствуют
296	736002.81	1290044.15	данные отсутствуют	данные отсутствуют
297	736004.78	1290045.2	данные отсутствуют	данные отсутствуют
297	736004.78	1290045.2	данные отсутствуют	данные отсутствуют
298	736005.84	1290043.23	данные отсутствуют	данные отсутствуют
298	736005.84	1290043.23	данные отсутствуют	данные отсутствуют
299	735977.22	1290007.71	данные отсутствуют	данные отсутствуют
299	735977.22	1290007.71	данные отсутствуют	данные отсутствуют
300	735977.22	1290009.95	данные отсутствуют	данные отсутствуют
301	735979.46	1290009.95	данные отсутствуют	данные отсутствуют
Государственный регистратор				ФГИС ЕГРН
полное наименование должности			подпись	инициалы, фамилия

М.П.

Выписка из Единого государственного реестра недвижимости об объекте недвижимости
Сведения о частях земельного участка

Земельный участок				
(вид объекта недвижимости)				
Лист № _____ Раздела 4.2		Всего листов раздела 4.2 : _____		Всего разделов: _____
30.09.2021 № 99/2021/420699649				
Кадастровый номер:			02:22:000000:3826	
Номер точки	Координаты, м		Описание закрепления на местности	Средняя квадратическая погрешность определения координат характерных точек границы части земельного участка, м
	X	Y		
1	2	3	4	5
301	735979.46	1290009.95	данные отсутствуют	данные отсутствуют
302	735979.46	1290007.71	данные отсутствуют	данные отсутствуют
302	735979.46	1290007.71	данные отсутствуют	данные отсутствуют
303	735805.1	1289935.98	данные отсутствуют	данные отсутствуют
303	735805.1	1289935.98	данные отсутствуют	данные отсутствуют
304	735804.04	1289937.95	данные отсутствуют	данные отсутствуют
304	735804.04	1289937.95	данные отсутствуют	данные отсутствуют
305	735806.02	1289939.01	данные отсутствуют	данные отсутствуют
305	735806.02	1289939.01	данные отсутствуют	данные отсутствуют
306	735807.07	1289937.04	данные отсутствуют	данные отсутствуют
306	735807.07	1289937.04	данные отсутствуют	данные отсутствуют
307	735778.59	1289901.77	данные отсутствуют	данные отсутствуют
307	735778.59	1289901.77	данные отсутствуют	данные отсутствуют
308	735778.59	1289904.01	данные отсутствуют	данные отсутствуют
309	735780.83	1289904.01	данные отсутствуют	данные отсутствуют
309	735780.83	1289904.01	данные отсутствуют	данные отсутствуют
310	735780.83	1289901.77	данные отсутствуют	данные отсутствуют
Государственный регистратор			ФГИС ЕГРН	
полное наименование должности			подпись	
			инициалы, фамилия	

М.П.

Выписка из Единого государственного реестра недвижимости об объекте недвижимости
Сведения о частях земельного участка

Земельный участок				
(вид объекта недвижимости)				
Лист № _____ Раздела 4.2		Всего листов раздела 4.2 : _____		Всего разделов: _____
30.09.2021 № 99/2021/420699649				
Кадастровый номер:			02:22:000000:3826	
Номер точки	Координаты, м		Описание закрепления на местности	Средняя квадратическая погрешность определения координат характерных точек границы части земельного участка, м
	X	Y		
1	2	3	4	5
310	735780.83	1289901.77	данные отсутствуют	данные отсутствуют
311	734774.89	1289340.28	данные отсутствуют	данные отсутствуют
312	734933.15	1289425.6	данные отсутствуют	данные отсутствуют
313	734933.15	1289427.04	данные отсутствуют	данные отсутствуют
313	734933.15	1289427.04	данные отсутствуют	данные отсутствуют
314	734935.39	1289427.04	данные отсутствуют	данные отсутствуют
314	734935.39	1289427.04	данные отсутствуют	данные отсутствуют
315	734935.39	1289426.81	данные отсутствуют	данные отсутствуют
316	734968.18	1289444.49	данные отсутствуют	данные отсутствуют
317	735173.8	1289552.62	данные отсутствуют	данные отсутствуют
318	735172.32	1289552.62	данные отсутствуют	данные отсутствуют
318	735172.32	1289552.62	данные отсутствуют	данные отсутствуют
319	735172.32	1289554.86	данные отсутствуют	данные отсутствуют
319	735172.32	1289554.86	данные отсутствуют	данные отсутствуют
320	735174.56	1289554.86	данные отсутствуют	данные отсутствуют
320	735174.56	1289554.86	данные отсутствуют	данные отсутствуют
321	735174.56	1289553.02	данные отсутствуют	данные отсутствуют
Государственный регистратор			ФГИС ЕГРН	
полное наименование должности			подпись	
			инициалы, фамилия	

М.П.

Земельный участок				
(вид объекта недвижимости)				
Лист № _____ Раздела 4.2		Всего листов раздела 4.2 : _____		Всего разделов: _____
30.09.2021 № 99/2021/420699649				
Кадастровый номер:			02:22:000000:3826	
Номер точки	Координаты, м		Описание закрепления на местности	Средняя квадратическая погрешность определения координат характерных точек границы части земельного участка, м
	X	Y		
1	2	3	4	5
322	735398.66	1289672.89	данные отсутствуют	данные отсутствуют
323	735397.05	1289672.89	данные отсутствуют	данные отсутствуют
323	735397.05	1289672.89	данные отсутствуют	данные отсутствуют
324	735397.05	1289675.13	данные отсутствуют	данные отсутствуют
324	735397.05	1289675.13	данные отсутствуют	данные отсутствуют
325	735399.29	1289675.13	данные отсутствуют	данные отсутствуют
325	735399.29	1289675.13	данные отсутствуют	данные отсутствуют
326	735399.29	1289673.23	данные отсутствуют	данные отсутствуют
327	735496.09	1289725.01	данные отсутствуют	данные отсутствуют
328	735514.59	1289787.07	данные отсутствуют	данные отсутствуют
329	735152.75	1289593.53	данные отсутствуют	данные отсутствуют
330	734946.65	1289485.15	данные отсутствуют	данные отсутствуют
331	734764.31	1289386.84	данные отсутствуют	данные отсутствуют
332	735376.81	1289707.04	данные отсутствуют	данные отсутствуют
332	735376.81	1289707.04	данные отсутствуют	данные отсутствуют
333	735375.75	1289709.01	данные отсутствуют	данные отсутствуют
333	735375.75	1289709.01	данные отсутствуют	данные отсутствуют
Государственный регистратор			ФГИС ЕГРН	
полное наименование должности			подпись	
			инициалы, фамилия	

М.П.

Земельный участок				
(вид объекта недвижимости)				
Лист № _____ Раздела 4.2		Всего листов раздела 4.2 : _____		Всего разделов: _____
30.09.2021 № 99/2021/420699649				
Кадастровый номер:			02:22:000000:3826	
Номер точки	Координаты, м		Описание закрепления на местности	Средняя квадратическая погрешность определения координат характерных точек границы части земельного участка, м
	X	Y		
1	2	3	4	5
334	735377.72	1289710.07	данные отсутствуют	данные отсутствуют
334	735377.72	1289710.07	данные отсутствуют	данные отсутствуют
335	735378.78	1289708.1	данные отсутствуют	данные отсутствуют
335	735378.78	1289708.1	данные отсутствуют	данные отсутствуют
336	735381.68	1289689.28	данные отсутствуют	данные отсутствуют
336	735381.68	1289689.28	данные отсутствуют	данные отсутствуют
337	735381.68	1289691.52	данные отсутствуют	данные отсутствуют
337	735381.68	1289691.52	данные отсутствуют	данные отсутствуют
338	735383.92	1289691.52	данные отсутствуют	данные отсутствуют
338	735383.92	1289691.52	данные отсутствуют	данные отсутствуют
339	735383.92	1289689.28	данные отсутствуют	данные отсутствуют
339	735383.92	1289689.28	данные отсутствуют	данные отсутствуют
340	735178.74	1289600.94	данные отсутствуют	данные отсутствуют
340	735178.74	1289600.94	данные отсутствуют	данные отсутствуют
341	735177.68	1289602.91	данные отсутствуют	данные отсутствуют
341	735177.68	1289602.91	данные отсутствуют	данные отсутствуют
342	735179.65	1289603.97	данные отсутствуют	данные отсутствуют
Государственный регистратор			ФГИС ЕГРН	
полное наименование должности			подпись	
			инициалы, фамилия	

М.П.

Выписка из Единого государственного реестра недвижимости об объекте недвижимости
Сведения о частях земельного участка

Земельный участок				
(вид объекта недвижимости)				
Лист № _____ Раздела 4.2		Всего листов раздела 4.2 : _____		Всего разделов: _____
30.09.2021 № 99/2021/420699649				
Кадастровый номер:			02:22:000000:3826	
Номер точки	Координаты, м		Описание закрепления на местности	Средняя квадратическая погрешность определения координат характерных точек границы части земельного участка, м
	X	Y		
1	2	3	4	5
342	735179.65	1289603.97	данные отсутствуют	данные отсутствуют
343	735180.71	1289602	данные отсутствуют	данные отсутствуют
343	735180.71	1289602	данные отсутствуют	данные отсутствуют
344	735163.26	1289573.29	данные отсутствуют	данные отсутствуют
345	735163.26	1289575.53	данные отсутствуют	данные отсутствуют
345	735163.26	1289575.53	данные отсутствуют	данные отсутствуют
346	735165.5	1289575.53	данные отсутствуют	данные отсутствуют
347	735165.5	1289573.29	данные отсутствуют	данные отсутствуют
347	735165.5	1289573.29	данные отсутствуют	данные отсутствуют
348	734966.89	1289487.48	данные отсутствуют	данные отсутствуют
348	734966.89	1289487.48	данные отсутствуют	данные отсутствуют
349	734965.84	1289489.45	данные отсутствуют	данные отсутствуют
349	734965.84	1289489.45	данные отсутствуют	данные отсутствуют
350	734967.81	1289490.51	данные отсутствуют	данные отсутствуют
350	734967.81	1289490.51	данные отсутствуют	данные отсутствуют
351	734968.86	1289488.53	данные отсутствуют	данные отсутствуют
351	734968.86	1289488.53	данные отсутствуют	данные отсутствуют
Государственный регистратор			ФГИС ЕГРН	
полное наименование должности			подпись	
			инициалы, фамилия	

М.П.

Выписка из Единого государственного реестра недвижимости об объекте недвижимости
Сведения о частях земельного участка

Земельный участок				
(вид объекта недвижимости)				
Лист № _____ Раздела 4.2		Всего листов раздела 4.2 : _____		Всего разделов: _____
30.09.2021 № 99/2021/420699649				
Кадастровый номер:			02:22:000000:3826	
Номер точки	Координаты, м		Описание закрепления на местности	Средняя квадратическая погрешность определения координат характерных точек границы части земельного участка, м
	X	Y		
1	2	3	4	5
352	734956.67	1289462.67	данные отсутствуют	данные отсутствуют
353	734956.67	1289464.91	данные отсутствуют	данные отсутствуют
353	734956.67	1289464.91	данные отсутствуют	данные отсутствуют
354	734958.91	1289464.91	данные отсутствуют	данные отсутствуют
355	734958.91	1289462.67	данные отсутствуют	данные отсутствуют
356	737769.95	1290915.76	данные отсутствуют	данные отсутствуют
357	738006.96	1291041.4	данные отсутствуют	данные отсутствуют
358	737962.89	1291070.09	данные отсутствуют	данные отсутствуют
359	737750.55	1290957.53	данные отсутствуют	данные отсутствуют
360	737749.4	1290956.93	данные отсутствуют	данные отсутствуют
361	737748.37	1290956.38	данные отсутствуют	данные отсутствуют
362	737656.59	1290907.38	данные отсутствуют	данные отсутствуют
363	737580.8	1290814.76	данные отсутствуют	данные отсутствуют
364	737759.94	1290934.98	данные отсутствуют	данные отсутствуют
364	737759.94	1290934.98	данные отсутствуют	данные отсутствуют
365	737758.56	1290933.22	данные отсутствуют	данные отсутствуют
365	737758.56	1290933.22	данные отсутствуют	данные отсутствуют
Государственный регистратор			ФГИС ЕГРН	
полное наименование должности			подпись	
			инициалы, фамилия	

М.П.

Земельный участок				
(вид объекта недвижимости)				
Лист № _____ Раздела 4.2		Всего листов раздела 4.2 : _____		Всего разделов: _____
30.09.2021 № 99/2021/420699649				
Кадастровый номер:				02:22:000000:3826
Номер точки	Координаты, м		Описание закрепления на местности	Средняя квадратическая погрешность определения координат характерных точек границы части земельного участка, м
	X	Y		
1	2	3	4	5
366	735783.09	1289853.55	данные отсутствуют	данные отсутствуют
367	735922.76	1289927.95	данные отсутствуют	данные отсутствуют
368	736153.6	1290052.41	данные отсутствуют	данные отсутствуют
369	736394.98	1290178.74	данные отсутствуют	данные отсутствуют
370	736628.58	1290305.85	данные отсутствуют	данные отсутствуют
371	736906.41	1290453.69	данные отсутствуют	данные отсутствуют
372	736985.53	1290547.89	данные отсутствуют	данные отсутствуют
373	736978.12	1290543.94	данные отсутствуют	данные отсутствуют
374	736975.88	1290542.75	данные отсутствуют	данные отсутствуют
375	736784.75	1290441.05	данные отсутствуют	данные отсутствуют
376	736782.93	1290440.08	данные отсутствуют	данные отсутствуют
377	736606.88	1290346.4	данные отсутствуют	данные отсутствуют
378	736581.5	1290332.59	данные отсутствуют	данные отсутствуют
379	736580.59	1290332.1	данные отсутствуют	данные отсутствуют
380	736384.01	1290225.14	данные отсутствуют	данные отсутствуют
381	736382.23	1290224.17	данные отсутствуют	данные отсутствуют
382	736373.48	1290219.41	данные отсутствуют	данные отсутствуют
Государственный регистратор				ФГИС ЕГРН
полное наименование должности			подпись	инициалы, фамилия

М.П.

Земельный участок				
(вид объекта недвижимости)				
Лист № _____ Раздела 4.2		Всего листов раздела 4.2 : _____		Всего разделов: _____
30.09.2021 № 99/2021/420699649				
Кадастровый номер:				02:22:000000:3826
Номер точки	Координаты, м		Описание закрепления на местности	Средняя квадратическая погрешность определения координат характерных точек границы части земельного участка, м
	X	Y		
1	2	3	4	5
383	736175.82	1290115.96	данные отсутствуют	данные отсутствуют
384	736174.67	1290115.36	данные отсутствуют	данные отсутствуют
385	736132.14	1290093.1	данные отсутствуют	данные отсутствуют
386	735977.93	1290009.95	данные отсутствуют	данные отсутствуют
387	735977.22	1290009.57	данные отсутствуют	данные отсутствуют
388	735901.09	1289968.52	данные отсутствуют	данные отсутствуют
389	735779.99	1289904.01	данные отсутствуют	данные отсутствуют
390	735778.59	1289903.27	данные отсутствуют	данные отсутствуют
391	735739.26	1289882.32	данные отсутствуют	данные отсутствуют
392	736619.21	1290324.66	данные отсутствуют	данные отсутствуют
393	736144.2	1290071.18	данные отсутствуют	данные отсутствуют
394	735912.28	1289947.23	данные отсутствуют	данные отсутствуют
395	734780.25	1289316.68	данные отсутствуют	данные отсутствуют
396	734945.18	1289402.34	данные отсутствуют	данные отсутствуют
397	735497.81	1289700.31	данные отсутствуют	данные отсутствуют
398	735492.41	1289712.65	данные отсутствуют	данные отсутствуют
399	735505.55	1289756.74	данные отсутствуют	данные отсутствуют
Государственный регистратор				ФГИС ЕГРН
полное наименование должности			подпись	инициалы, фамилия

М.П.

Выписка из Единого государственного реестра недвижимости об объекте недвижимости
Сведения о частях земельного участка

Земельный участок				
(вид объекта недвижимости)				
Лист № _____ Раздела 4.2		Всего листов раздела 4.2 : _____		Всего разделов: _____
30.09.2021 № 99/2021/420699649				
Кадастровый номер:			02:22:000000:3826	
Номер точки	Координаты, м		Описание закрепления на местности	Средняя квадратическая погрешность определения координат характерных точек границы части земельного участка, м
	X	Y		
1	2	3	4	5
400	735383.92	1289691.16	данные отсутствуют	данные отсутствуют
401	735381.68	1289689.95	данные отсутствуют	данные отсутствуют
402	735165.5	1289573.39	данные отсутствуют	данные отсутствуют
403	735165.31	1289573.29	данные отсутствуют	данные отсутствуют
404	734923.82	1289443.08	данные отсутствуют	данные отсутствуют
405	734769.72	1289363.04	данные отсутствуют	данные отсутствуют
406	735399.29	1289672.89	данные отсутствуют	данные отсутствуют
407	735174.56	1289552.62	данные отсутствуют	данные отсутствуют
408	734933.15	1289424.8	данные отсутствуют	данные отсутствуют
409	734935.39	1289424.8	данные отсутствуют	данные отсутствуют
410	737656.43	1290907.18	данные отсутствуют	данные отсутствуют
411	737749.4	1290956.72	данные отсутствуют	данные отсутствуют
412	737750.93	1290957.53	данные отсутствуют	данные отсутствуют
413	737962.57	1291070.3	данные отсутствуют	данные отсутствуют
414	737930.03	1291091.49	данные отсутствуют	данные отсутствуют
415	737709.62	1290974.05	данные отсутствуют	данные отсутствуют
416	737709.45	1290972.4	данные отсутствуют	данные отсутствуют
Государственный регистратор			ФГИС ЕГРН	
полное наименование должности			подпись	
			инициалы, фамилия	

М.П.

Раздел 4.2

Выписка из Единого государственного реестра недвижимости об объекте недвижимости
Сведения о частях земельного участка

Земельный участок				
(вид объекта недвижимости)				
Лист № _____ Раздела 4.2		Всего листов раздела 4.2 : _____		Всего разделов: _____
30.09.2021 № 99/2021/420699649				
Кадастровый номер:			02:22:000000:3826	
Номер точки	Координаты, м		Описание закрепления на местности	Средняя квадратическая погрешность определения координат характерных точек границы части земельного участка, м
	X	Y		
1	2	3	4	5
416	737709.45	1290972.4	данные отсутствуют	данные отсутствуют
417	737709.06	1290971.96	данные отсутствуют	данные отсутствуют
417	737709.06	1290971.96	данные отсутствуют	данные отсутствуют
418	737709.3	1290971.78	данные отсутствуют	данные отсутствуют
418	737709.3	1290971.78	данные отсутствуют	данные отсутствуют
419	735738.78	1289882.63	данные отсутствуют	данные отсутствуют
420	735814.15	1289923.24	данные отсутствуют	данные отсутствуют
421	736174.67	1290115.33	данные отсутствуют	данные отсутствуют
422	736175.85	1290115.96	данные отсутствуют	данные отсутствуют
423	736381.77	1290225.68	данные отсутствуют	данные отсутствуют
424	736383.14	1290226.41	данные отсутствуют	данные отсутствуют
425	736580.59	1290331.62	данные отсутствуют	данные отсутствуют
426	736582.42	1290332.59	данные отсутствуют	данные отсутствуют
427	736618.34	1290351.73	данные отсутствуют	данные отсутствуют
428	736782.93	1290440.54	данные отсутствуют	данные отсутствуют
429	736783.87	1290441.05	данные отсутствуют	данные отсутствуют
430	736817.08	1290458.97	данные отсутствуют	данные отсутствуют
Государственный регистратор			ФГИС ЕГРН	
полное наименование должности			подпись	
			инициалы, фамилия	

М.П.

Земельный участок				
(вид объекта недвижимости)				
Лист № _____ Раздела 4.2		Всего листов раздела 4.2 : _____		Всего разделов: _____
30.09.2021 № 99/2021/420699649				
Кадастровый номер:				02:22:000000:3826
Номер точки	Координаты, м		Описание закрепления на местности	Средняя квадратическая погрешность определения координат характерных точек границы части земельного участка, м
	X	Y		
1	2	3	4	5
431	736975.88	1290542.19	данные отсутствуют	данные отсутствуют
432	736978.12	1290543.37	данные отсутствуют	данные отсутствуют
433	736984.58	1290546.75	данные отсутствуют	данные отсутствуют
434	737053.78	1290622.59	данные отсутствуют	данные отсутствуют
435	736998.45	1290592.41	данные отсутствуют	данные отсутствуют
436	736801.21	1290489.04	данные отсутствуют	данные отсутствуют
437	736602.33	1290381.73	данные отсутствуют	данные отсутствуют
438	735798.09	1289953.21	данные отсутствуют	данные отсутствуют
439	735706.47	1289903.83	данные отсутствуют	данные отсутствуют
440	734769.52	1289363.92	данные отсутствуют	данные отсутствуют
441	734956.67	1289464	данные отсутствуют	данные отсутствуют
442	734958.37	1289464.91	данные отсутствуют	данные отсутствуют
443	735163.26	1289574.48	данные отсутствуют	данные отсутствуют
444	735165.23	1289575.53	данные отсутствуют	данные отсутствуют
445	735187.11	1289587.23	данные отсутствуют	данные отсутствуют
446	735381.68	1289690.24	данные отсутствуют	данные отсутствуют
447	735383.92	1289691.42	данные отсутствуют	данные отсутствуют
Государственный регистратор				ФГИС ЕГРН
полное наименование должности			подпись	инициалы, фамилия

М.П.

Земельный участок				
(вид объекта недвижимости)				
Лист № _____ Раздела 4.2		Всего листов раздела 4.2 : _____		Всего разделов: _____
30.09.2021 № 99/2021/420699649				
Кадастровый номер:				02:22:000000:3826
Номер точки	Координаты, м		Описание закрепления на местности	Средняя квадратическая погрешность определения координат характерных точек границы части земельного участка, м
	X	Y		
1	2	3	4	5
448	735386.5	1289692.79	данные отсутствуют	данные отсутствуют
449	735505.62	1289756.98	данные отсутствуют	данные отсутствуют
450	735518.69	1289800.83	данные отсутствуют	данные отсутствуют
451	735517.42	1289801.96	данные отсутствуют	данные отсутствуют
452	735370.55	1289722.81	данные отсутствуют	данные отсутствуют
453	735171.16	1289617.25	данные отсутствуют	данные отсутствуют
454	734761.7	1289398.3	данные отсутствуют	данные отсутствуют
455	739484.77	1287196.7	данные отсутствуют	данные отсутствуют
456	739531.22	1287203.55	данные отсутствуют	данные отсутствуют
457	739031.25	1288581.66	данные отсутствуют	данные отсутствуют
458	738964.25	1288761.07	данные отсутствуют	данные отсутствуют
459	738924.86	1288871.92	данные отсутствуют	данные отсутствуют
460	738877.49	1288867.87	данные отсутствуют	данные отсутствуют
461	738921	1288745.42	данные отсутствуют	данные отсутствуют
462	738988.02	1288565.94	данные отсутствуют	данные отсутствуют
463	738942.74	1288752.26	данные отсутствуют	данные отсутствуют
463	738942.74	1288752.26	данные отсутствуют	данные отсутствуют
Государственный регистратор				ФГИС ЕГРН
полное наименование должности			подпись	инициалы, фамилия

М.П.

Выписка из Единого государственного реестра недвижимости об объекте недвижимости
Сведения о частях земельного участка

Земельный участок				
(вид объекта недвижимости)				
Лист №		Раздела 4.2		Всего листов раздела 4.2 : ____
				Всего разделов: ____
				Всего листов выписки: ____
30.09.2021 № 99/2021/420699649				
Кадастровый номер:				02:22:000000:3826
Номер точки	Координаты, м		Описание закрепления на местности	Средняя квадратическая погрешность определения координат характерных точек границы части земельного участка, м
	X	Y		
1	2	3	4	5
464	738942.74	1288754.5	данные отсутствуют	данные отсутствуют
464	738942.74	1288754.5	данные отсутствуют	данные отсутствуют
465	738944.98	1288754.5	данные отсутствуют	данные отсутствуют
466	738944.98	1288752.26	данные отсутствуют	данные отсутствуют
467	739007.96	1288572.83	данные отсутствуют	данные отсутствуют
467	739007.96	1288572.83	данные отсутствуют	данные отсутствуют
468	739007.96	1288575.07	данные отсутствуют	данные отсутствуют
468	739007.96	1288575.07	данные отсутствуют	данные отсутствуют
469	739010.2	1288575.07	данные отсутствуют	данные отсутствуют
470	739010.2	1288572.83	данные отсутствуют	данные отсутствуют
471	739070.8	1288399.78	данные отсутствуют	данные отсутствуют
471	739070.8	1288399.78	данные отсутствуют	данные отсутствуют
472	739070.8	1288402.02	данные отсутствуют	данные отсутствуют
472	739070.8	1288402.02	данные отсутствуют	данные отсутствуют
473	739073.04	1288402.02	данные отсутствуют	данные отсутствуют
474	739073.04	1288399.78	данные отсутствуют	данные отсутствуют
475	739133.49	1288226.95	данные отсутствуют	данные отсутствуют
Государственный регистратор				ФГИС ЕГРН
полное наименование должности			подпись	инициалы, фамилия

М.П.

Выписка из Единого государственного реестра недвижимости об объекте недвижимости
Сведения о частях земельного участка

Земельный участок				
(вид объекта недвижимости)				
Лист №		Раздела 4.2		Всего листов раздела 4.2 : ____
				Всего разделов: ____
				Всего листов выписки: ____
30.09.2021 № 99/2021/420699649				
Кадастровый номер:				02:22:000000:3826
Номер точки	Координаты, м		Описание закрепления на местности	Средняя квадратическая погрешность определения координат характерных точек границы части земельного участка, м
	X	Y		
1	2	3	4	5
475	739133.49	1288226.95	данные отсутствуют	данные отсутствуют
476	739133.49	1288229.19	данные отсутствуют	данные отсутствуют
476	739133.49	1288229.19	данные отсутствуют	данные отсутствуют
477	739135.73	1288229.19	данные отсутствуют	данные отсутствуют
478	739135.73	1288226.95	данные отсутствуют	данные отсутствуют
479	739196.09	1288054.45	данные отсутствуют	данные отсутствуют
479	739196.09	1288054.45	данные отсутствуют	данные отсутствуют
480	739196.09	1288056.69	данные отсутствуют	данные отсутствуют
480	739196.09	1288056.69	данные отсутствуют	данные отсутствуют
481	739198.33	1288056.69	данные отсутствуют	данные отсутствуют
482	739198.33	1288054.45	данные отсутствуют	данные отсутствуют
483	739259	1287881.02	данные отсутствуют	данные отсутствуют
483	739259	1287881.02	данные отсутствуют	данные отсутствуют
484	739259	1287883.26	данные отсутствуют	данные отсутствуют
484	739259	1287883.26	данные отсутствуют	данные отсутствуют
485	739261.24	1287883.26	данные отсутствуют	данные отсутствуют
486	739261.24	1287881.02	данные отсутствуют	данные отсутствуют
Государственный регистратор				ФГИС ЕГРН
полное наименование должности			подпись	инициалы, фамилия

М.П.

Земельный участок				
(вид объекта недвижимости)				
Лист №		Раздела 4.2		Всего листов раздела 4.2 : ____
				Всего разделов: ____
				Всего листов выписки: ____
30.09.2021 № 99/2021/420699649				
Кадастровый номер:				02:22:000000:3826
Номер точки	Координаты, м		Описание закрепления на местности	Средняя квадратическая погрешность определения координат характерных точек границы части земельного участка, м
	X	Y		
1	2	3	4	5
487	739321.83	1287708.54	данные отсутствуют	данные отсутствуют
487	739321.83	1287708.54	данные отсутствуют	данные отсутствуют
487	739321.83	1287708.54	данные отсутствуют	данные отсутствуют
488	739321.83	1287710.78	данные отсутствуют	данные отсутствуют
488	739321.83	1287710.78	данные отсутствуют	данные отсутствуют
489	739324.07	1287710.78	данные отсутствуют	данные отсутствуют
489	739324.07	1287710.78	данные отсутствуют	данные отсутствуют
490	739324.07	1287708.54	данные отсутствуют	данные отсутствуют
490	739324.07	1287708.54	данные отсутствуют	данные отсутствуют
491	739384.64	1287528.28	данные отсутствуют	данные отсутствуют
491	739384.64	1287528.28	данные отсутствуют	данные отсутствуют
491	739384.64	1287528.28	данные отсутствуют	данные отсутствуют
492	739384.94	1287534.82	данные отсутствуют	данные отсутствуют
492	739384.94	1287534.82	данные отсутствуют	данные отсутствуют
492	739384.94	1287534.82	данные отсутствуют	данные отсутствуют
493	739390.86	1287534.55	данные отсутствуют	данные отсутствуют
493	739390.86	1287534.55	данные отсутствуют	данные отсутствуют
Государственный регистратор				ФГИС ЕГРН
полное наименование должности			подпись	инициалы, фамилия

М.П.

Земельный участок				
(вид объекта недвижимости)				
Лист №		Раздела 4.2		Всего листов раздела 4.2 : ____
				Всего разделов: ____
				Всего листов выписки: ____
30.09.2021 № 99/2021/420699649				
Кадастровый номер:				02:22:000000:3826
Номер точки	Координаты, м		Описание закрепления на местности	Средняя квадратическая погрешность определения координат характерных точек границы части земельного участка, м
	X	Y		
1	2	3	4	5
494	739390.57	1287528.01	данные отсутствуют	данные отсутствуют
494	739390.57	1287528.01	данные отсутствуют	данные отсутствуют
495	739462.82	1287319.78	данные отсутствуют	данные отсутствуют
495	739462.82	1287319.78	данные отсутствуют	данные отсутствуют
496	739462.82	1287322.02	данные отсутствуют	данные отсутствуют
496	739462.82	1287322.02	данные отсутствуют	данные отсутствуют
497	739465.06	1287322.02	данные отсутствуют	данные отсутствуют
497	739465.06	1287322.02	данные отсутствуют	данные отсутствуют
498	739465.06	1287319.78	данные отсутствуют	данные отсутствуют
498	739465.06	1287319.78	данные отсутствуют	данные отсутствуют
499	738578.89	1290605.01	данные отсутствуют	данные отсутствуют
500	737715.86	1291033.17	данные отсутствуют	данные отсутствуют
501	737710.26	1290980.13	данные отсутствуют	данные отсутствуют
502	738548.04	1290564.49	данные отсутствуют	данные отсутствуют
503	737506.27	1291117.08	данные отсутствуют	данные отсутствуют
503	737506.27	1291117.08	данные отсутствуют	данные отсутствуют
504	737345.68	1291232.01	данные отсутствуют	данные отсутствуют
Государственный регистратор				ФГИС ЕГРН
полное наименование должности			подпись	инициалы, фамилия

М.П.

Выписка из Единого государственного реестра недвижимости об объекте недвижимости
Сведения о частях земельного участка

Земельный участок				
(вид объекта недвижимости)				
Лист № _____ Раздела 4.2		Всего листов раздела 4.2 : _____		Всего разделов: _____
30.09.2021 № 99/2021/420699649				
Кадастровый номер:			02:22:000000:3826	
Номер точки	Координаты, м		Описание закрепления на местности	Средняя квадратическая погрешность определения координат характерных точек границы части земельного участка, м
	X	Y		
1	2	3	4	5
505	737143.32	1291348.25	данные отсутствуют	данные отсутствуют
506	737104.87	1291370.46	данные отсутствуют	данные отсутствуют
507	737070.93	1291332.33	данные отсутствуют	данные отсутствуют
508	737118.37	1291304.93	данные отсутствуют	данные отсутствуют
509	737485.29	1291094.16	данные отсутствуют	данные отсутствуют
510	737129.85	1291325.49	данные отсутствуют	данные отсутствуют
510	737129.85	1291325.49	данные отсутствуют	данные отсутствуют
511	737129.76	1291327.49	данные отсутствуют	данные отсутствуют
511	737129.76	1291327.49	данные отсутствуют	данные отсутствуют
512	737131.75	1291327.59	данные отсутствуют	данные отсутствуют
512	737131.75	1291327.59	данные отсутствуют	данные отсутствуют
513	737131.85	1291325.59	данные отсутствуют	данные отсутствуют
513	737131.85	1291325.59	данные отсутствуют	данные отсутствуют
514	734515.91	1290479.81	данные отсутствуют	данные отсутствуют
515	734518.96	1290481.04	данные отсутствуют	данные отсутствуют
516	734778.47	1290603.11	данные отсутствуют	данные отсутствуют
517	734510.53	1290503.59	данные отсутствуют	данные отсутствуют
Государственный регистратор			ФГИС ЕГРН	
полное наименование должности			подпись	
			инициалы, фамилия	

М.П.

Выписка из Единого государственного реестра недвижимости об объекте недвижимости
Сведения о частях земельного участка

Земельный участок				
(вид объекта недвижимости)				
Лист № _____ Раздела 4.2		Всего листов раздела 4.2 : _____		Всего разделов: _____
30.09.2021 № 99/2021/420699649				
Кадастровый номер:			02:22:000000:3826	
Номер точки	Координаты, м		Описание закрепления на местности	Средняя квадратическая погрешность определения координат характерных точек границы части земельного участка, м
	X	Y		
1	2	3	4	5
517	734510.53	1290503.59	данные отсутствуют	данные отсутствуют
518	734510.56	1290503.36	данные отсутствуют	данные отсутствуют
518	734510.56	1290503.36	данные отсутствуют	данные отсутствуют
519	739497.88	1287198.64	данные отсутствуют	данные отсутствуют
520	739108.69	1288274.58	данные отсутствуют	данные отсутствуют
521	738894.01	1288869.28	данные отсутствуют	данные отсутствуют
522	738863.09	1288866.64	данные отсутствуют	данные отсутствуют
523	739080.49	1288264.36	данные отсутствуют	данные отсутствуют
524	739467.59	1287194.17	данные отсутствуют	данные отсутствуют
525	733865.85	1286439.01	данные отсутствуют	данные отсутствуют
525	733865.85	1286439.01	данные отсутствуют	данные отсутствуют
526	733893.3	1286479.15	данные отсутствуют	данные отсутствуют
526	733893.3	1286479.15	данные отсутствуют	данные отсутствуют
527	733888.36	1286483.19	данные отсутствуют	данные отсутствуют
528	733886.81	1286474.14	данные отсутствуют	данные отсутствуют
529	733863.56	1286440.19	данные отсутствуют	данные отсутствуют
530	739501.99	1287199.24	данные отсутствуют	данные отсутствуют
Государственный регистратор			ФГИС ЕГРН	
полное наименование должности			подпись	
			инициалы, фамилия	

М.П.

Земельный участок				
(вид объекта недвижимости)				
Лист № _____ Раздела 4.2		Всего листов раздела 4.2 : _____		Всего разделов: _____
30.09.2021 № 99/2021/420699649				
Кадастровый номер:				02:22:000000:3826
Номер точки	Координаты, м		Описание закрепления на местности	Средняя квадратическая погрешность определения координат характерных точек границы части земельного участка, м
	X	Y		
1	2	3	4	5
531	739552.42	1287206.68	данные отсутствуют	данные отсутствуют
532	739468.59	1287448.94	данные отсутствуют	данные отсутствуют
533	739318.18	1287829.44	данные отсутствуют	данные отсутствуют
534	739234.21	1287899.06	данные отсутствуют	данные отсутствуют
535	739089.39	1288052.7	данные отсутствуют	данные отсутствуют
536	739045.08	1288109.05	данные отсутствуют	данные отсутствуют
537	739092.42	1287976.64	данные отсутствуют	данные отсутствуют
538	739199.49	1287863.05	данные отсутствуют	данные отсутствуют
539	739276.89	1287797.23	данные отсутствуют	данные отсутствуют
540	739421.89	1287430.83	данные отсутствуют	данные отсутствуют
541	738918.84	1288269.57	данные отсутствуют	данные отсутствуют
542	738779.79	1288446.38	данные отсутствуют	данные отсутствуют
543	738604.54	1288645.81	данные отсутствуют	данные отсутствуют
544	738501.67	1288758.21	данные отсутствуют	данные отсутствуют
545	738473.31	1288749.67	данные отсутствуют	данные отсутствуют
545	738473.31	1288749.67	данные отсутствуют	данные отсутствуют
546	738461.73	1288727.67	данные отсутствуют	данные отсутствуют
Государственный регистратор				ФГИС ЕГРН
полное наименование должности			подпись	инициалы, фамилия

М.П.

Раздел 4.2

Выписка из Единого государственного реестра недвижимости об объекте недвижимости
Сведения о частях земельного участка

Земельный участок				
(вид объекта недвижимости)				
Лист № _____ Раздела 4.2		Всего листов раздела 4.2 : _____		Всего разделов: _____
30.09.2021 № 99/2021/420699649				
Кадастровый номер:				02:22:000000:3826
Номер точки	Координаты, м		Описание закрепления на местности	Средняя квадратическая погрешность определения координат характерных точек границы части земельного участка, м
	X	Y		
1	2	3	4	5
547	738568.84	1288610.79	данные отсутствуют	данные отсутствуют
548	738743.17	1288412.19	данные отсутствуют	данные отсутствуют
549	738971.4	1288121.98	данные отсутствуют	данные отсутствуют
550	737771.61	1289407.09	данные отсутствуют	данные отсутствуют
551	737786.93	1289433.62	данные отсутствуют	данные отсутствуют
552	737561	1289612.46	данные отсутствуют	данные отсутствуют
553	737349.74	1289745.53	данные отсутствуют	данные отсутствуют
554	737433.41	1289853.7	данные отсутствуют	данные отсутствуют
555	737549.27	1289982.78	данные отсутствуют	данные отсутствуют
556	737781.13	1290253.46	данные отсутствуют	данные отсутствуют
557	737952.37	1290493.09	данные отсутствуют	данные отсутствуют
558	738081.31	1290672.4	данные отсутствуют	данные отсутствуют
559	738235.82	1290892.36	данные отсутствуют	данные отсутствуют
560	738169.11	1290935.82	данные отсутствуют	данные отсутствуют
561	737997.95	1290720.31	данные отсутствуют	данные отсутствуют
562	737708.27	1290336.45	данные отсутствуют	данные отсутствуют
563	737543.21	1290112.31	данные отсутствуют	данные отсутствуют
Государственный регистратор				ФГИС ЕГРН
полное наименование должности			подпись	инициалы, фамилия

М.П.

Выписка из Единого государственного реестра недвижимости об объекте недвижимости
Сведения о частях земельного участка

Земельный участок				
(вид объекта недвижимости)				
Лист № _____ Раздела 4.2		Всего листов раздела 4.2 : _____		Всего разделов: _____
30.09.2021 № 99/2021/420699649				
Кадастровый номер:			02:22:000000:3826	
Номер точки	Координаты, м		Описание закрепления на местности	Средняя квадратическая погрешность определения координат характерных точек границы части земельного участка, м
	X	Y		
1	2	3	4	5
564	737484.5	1290023.26	данные отсутствуют	данные отсутствуют
565	737397.68	1289902.04	данные отсутствуют	данные отсутствуют
566	737284.47	1289755.99	данные отсутствуют	данные отсутствуют
567	737251.21	1289773.62	данные отсутствуют	данные отсутствуют
568	737240.45	1289759.16	данные отсутствуют	данные отсутствуют
569	737251.39	1289750.6	данные отсутствуют	данные отсутствуют
570	737258.51	1289752.88	данные отсутствуют	данные отсутствуют
571	737310.42	1289709.16	данные отсутствуют	данные отсутствуют
572	737317.93	1289704.99	данные отсутствуют	данные отсутствуют
573	737318.73	1289705.96	данные отсутствуют	данные отсутствуют
574	737337.73	1289694	данные отсутствуют	данные отсутствуют
575	737560.63	1289570.27	данные отсутствуют	данные отсутствуют
576	737585.11	1289545.41	данные отсутствуют	данные отсутствуют
577	737651.73	1289488.48	данные отсутствуют	данные отсутствуют
578	735839.01	1287188.49	данные отсутствуют	данные отсутствуют
579	735840.51	1287190.51	данные отсутствуют	данные отсутствуют
580	735911.82	1287289.51	данные отсутствуют	данные отсутствуют
Государственный регистратор			ФГИС ЕГРН	
полное наименование должности			подпись	
			инициалы, фамилия	

М.П.

Выписка из Единого государственного реестра недвижимости об объекте недвижимости
Сведения о частях земельного участка

Земельный участок				
(вид объекта недвижимости)				
Лист № _____ Раздела 4.2		Всего листов раздела 4.2 : _____		Всего разделов: _____
30.09.2021 № 99/2021/420699649				
Кадастровый номер:			02:22:000000:3826	
Номер точки	Координаты, м		Описание закрепления на местности	Средняя квадратическая погрешность определения координат характерных точек границы части земельного участка, м
	X	Y		
1	2	3	4	5
580	735911.82	1287289.51	данные отсутствуют	данные отсутствуют
581	736076.4	1287510.38	данные отсутствуют	данные отсутствуют
582	736152.99	1287616.1	данные отсутствуют	данные отсутствуют
582	736152.99	1287616.1	данные отсутствуют	данные отсутствуют
583	736295.32	1287814.26	данные отсутствуют	данные отсутствуют
583	736295.32	1287814.26	данные отсутствуют	данные отсутствуют
584	736364.59	1287905.01	данные отсутствуют	данные отсутствуют
584	736364.59	1287905.01	данные отсутствуют	данные отсутствуют
585	736374.33	1287917.24	данные отсутствуют	данные отсутствуют
585	736374.33	1287917.24	данные отсутствуют	данные отсутствуют
586	736381	1287925.5	данные отсутствуют	данные отсутствуют
586	736381	1287925.5	данные отсутствуют	данные отсутствуют
587	736383.14	1287927.84	данные отсутствуют	данные отсутствуют
587	736383.14	1287927.84	данные отсутствуют	данные отсутствуют
588	736348.6	1287973.36	данные отсутствуют	данные отсутствуют
589	735788.12	1287196.37	данные отсутствуют	данные отсутствуют
590	735386.08	1286651	данные отсутствуют	данные отсутствуют
Государственный регистратор			ФГИС ЕГРН	
полное наименование должности			подпись	
			инициалы, фамилия	

М.П.

Земельный участок				
(вид объекта недвижимости)				
Лист № _____ Раздела 4.2		Всего листов раздела 4.2 : _____		Всего разделов: _____
30.09.2021 № 99/2021/420699649				
Кадастровый номер:				02:22:000000:3826
Номер точки	Координаты, м		Описание закрепления на местности	Средняя квадратическая погрешность определения координат характерных точек границы части земельного участка, м
	X	Y		
1	2	3	4	5
591	735398.8	1286595.01	данные отсутствуют	данные отсутствуют
591	735398.8	1286595.01	данные отсутствуют	данные отсутствуют
591	735398.8	1286595.01	данные отсутствуют	данные отсутствуют
592	734896.78	1285908.41	данные отсутствуют	данные отсутствуют
592	734896.78	1285908.41	данные отсутствуют	данные отсутствуют
593	735335.77	1286536.06	данные отсутствуют	данные отсутствуют
593	735335.77	1286536.06	данные отсутствуют	данные отсутствуют
593	735335.77	1286536.06	данные отсутствуют	данные отсутствуют
594	735327.63	1286571.72	данные отсутствуют	данные отсутствуют
595	735102.17	1286265.88	данные отсутствуют	данные отсутствуют
596	734881.74	1285958.56	данные отсутствуют	данные отсутствуют
597	734349.23	1286240.72	данные отсутствуют	данные отсутствуют
598	734155.1	1286350.54	данные отсутствуют	данные отсутствуют
599	733936.9	1286402.44	данные отсутствуют	данные отсутствуют
600	734131.86	1286306.25	данные отсутствуют	данные отсутствуют
601	734213.13	1286260.27	данные отсутствуют	данные отсутствуют
602	734838.44	1285988.01	данные отсутствуют	данные отсутствуют
Государственный регистратор				ФГИС ЕГРН
полное наименование должности			подпись	инициалы, фамилия

М.П.

Земельный участок				
(вид объекта недвижимости)				
Лист № _____ Раздела 4.2		Всего листов раздела 4.2 : _____		Всего разделов: _____
30.09.2021 № 99/2021/420699649				
Кадастровый номер:				02:22:000000:3826
Номер точки	Координаты, м		Описание закрепления на местности	Средняя квадратическая погрешность определения координат характерных точек границы части земельного участка, м
	X	Y		
1	2	3	4	5
603	734923.52	1286015.17	данные отсутствуют	данные отсутствуют
604	734957.25	1285994.87	данные отсутствуют	данные отсутствуют
605	734959.55	1285998.15	данные отсутствуют	данные отсутствуют
606	734924.04	1286019.53	данные отсутствуют	данные отсутствуют
607	734837.56	1285991.93	данные отсутствуют	данные отсутствуют
608	734824.28	1285990.19	данные отсутствуют	данные отсутствуют
609	734813.84	1285992.67	данные отсутствуют	данные отсутствуют
610	734711.93	1286044.59	данные отсутствуют	данные отсутствуют
611	734504.14	1286154.82	данные отсутствуют	данные отсутствуют
612	734331.25	1286251.24	данные отсутствуют	данные отсутствуют
613	734149.84	1286351.01	данные отсутствуют	данные отсутствуют
614	734040.69	1286404.86	данные отсутствуют	данные отсутствуют
615	733947.29	1286451.85	данные отсутствуют	данные отсутствуют
616	733902.36	1286474.28	данные отсутствуют	данные отсутствуют
617	733888.47	1286483.83	данные отсутствуют	данные отсутствуют
618	733887.73	1286479.48	данные отсутствуют	данные отсутствуют
619	733900.32	1286470.82	данные отсутствуют	данные отсутствуют
Государственный регистратор				ФГИС ЕГРН
полное наименование должности			подпись	инициалы, фамилия

М.П.

Выписка из Единого государственного реестра недвижимости об объекте недвижимости
Сведения о частях земельного участка

Земельный участок				
(вид объекта недвижимости)				
Лист № _____ Раздела 4.2		Всего листов раздела 4.2 : _____		Всего разделов: _____
30.09.2021 № 99/2021/420699649				
Кадастровый номер:			02:22:000000:3826	
Номер точки	Координаты, м		Описание закрепления на местности	Средняя квадратическая погрешность определения координат характерных точек границы части земельного участка, м
	X	Y		
1	2	3	4	5
620	733945.49	1286448.27	данные отсутствуют	данные отсутствуют
621	734038.92	1286401.28	данные отсутствуют	данные отсутствуют
622	734148	1286347.47	данные отсутствуют	данные отсутствуют
623	734329.32	1286247.74	данные отсутствуют	данные отсутствуют
624	734502.23	1286151.3	данные отсутствуют	данные отсутствуют
625	734710.09	1286041.05	данные отсутствуют	данные отсутствуют
626	734812.45	1285988.89	данные отсутствуют	данные отсутствуют
627	734824.06	1285986.13	данные отсутствуют	данные отсутствуют
628	739112.4	1287920.74	данные отсутствуют	данные отсутствуют
629	739205.78	1287962.66	данные отсутствуют	данные отсутствуют
630	739418.48	1288057.39	данные отсутствуют	данные отсутствуют
631	739416.84	1288061.03	данные отсутствуют	данные отсутствуют
632	739204.14	1287966.3	данные отсутствуют	данные отсутствуют
633	739111.05	1287924.52	данные отсутствуют	данные отсутствуют
634	738423.77	1287617.26	данные отсутствуют	данные отсутствуют
635	738436.04	1287625.84	данные отсутствуют	данные отсутствуют
636	738648.9	1287716.84	данные отсутствуют	данные отсутствуют
Государственный регистратор			ФГИС ЕГРН	
полное наименование должности			подпись	
			инициалы, фамилия	

М.П.

Выписка из Единого государственного реестра недвижимости об объекте недвижимости
Сведения о частях земельного участка

Земельный участок				
(вид объекта недвижимости)				
Лист № _____ Раздела 4.2		Всего листов раздела 4.2 : _____		Всего разделов: _____
30.09.2021 № 99/2021/420699649				
Кадастровый номер:			02:22:000000:3826	
Номер точки	Координаты, м		Описание закрепления на местности	Средняя квадратическая погрешность определения координат характерных точек границы части земельного участка, м
	X	Y		
1	2	3	4	5
637	738866.58	1287810.38	данные отсутствуют	данные отсутствуют
638	739052.62	1287893.9	данные отсутствуют	данные отсутствуют
639	739051.27	1287897.68	данные отсутствуют	данные отсутствуют
640	738864.98	1287814.06	данные отсутствуют	данные отсутствуют
641	738647.34	1287720.52	данные отсутствуют	данные отсутствуют
642	738434.08	1287629.36	данные отсутствуют	данные отсутствуют
643	738421.64	1287620.66	данные отсутствуют	данные отсутствуют
644	737121.47	1286830.14	данные отсутствуют	данные отсутствуют
645	737139.76	1286843.12	данные отсутствуют	данные отсутствуют
646	737304.64	1286908.6	данные отсутствуют	данные отсутствуют
647	737327.26	1286917.62	данные отсутствуют	данные отсутствуют
648	737340.32	1286922.78	данные отсутствуют	данные отсутствуют
649	737350.66	1286926.68	данные отсутствуют	данные отсутствуют
650	737506.42	1287029.28	данные отсутствуют	данные отсутствуют
651	737505.69	1287033.61	данные отсутствуют	данные отсутствуют
652	737348.82	1286930.28	данные отсутствуют	данные отсутствуют
653	737338.88	1286926.5	данные отсутствуют	данные отсутствуют
Государственный регистратор			ФГИС ЕГРН	
полное наименование должности			подпись	
			инициалы, фамилия	

М.П.

Земельный участок				
(вид объекта недвижимости)				
Лист № _____ Раздела 4.2		Всего листов раздела 4.2 : _____		Всего разделов: _____
30.09.2021 № 99/2021/420699649				
Кадастровый номер:				02:22:000000:3826
Номер точки	Координаты, м		Описание закрепления на местности	Средняя квадратическая погрешность определения координат характерных точек границы части земельного участка, м
	X	Y		
1	2	3	4	5
654	737325.78	1286921.34	данные отсутствуют	данные отсутствуют
655	737303.16	1286912.32	данные отсутствуют	данные отсутствуют
656	737137.84	1286846.68	данные отсутствуют	данные отсутствуют
657	737120.07	1286834.06	данные отсутствуют	данные отсутствуют
658	738795.63	1288806.74	данные отсутствуют	данные отсутствуют
659	738850.23	1288822.77	данные отсутствуют	данные отсутствуют
660	738869.89	1288827.83	данные отсутствуют	данные отсутствуют
661	738898.31	1288834.46	данные отсутствуют	данные отсутствуют
662	738908.43	1288835.77	данные отсутствуют	данные отсутствуют
663	738942.48	1288839.99	данные отсутствуют	данные отсутствуют
664	738957.75	1288841.86	данные отсутствуют	данные отсутствуют
665	739064.06	1288852.78	данные отсутствуют	данные отсутствуют
666	739050.74	1288882.69	данные отсутствуют	данные отсутствуют
667	738782.72	1288842.84	данные отсутствуют	данные отсутствуют
668	738447.98	1288698.79	данные отсутствуют	данные отсутствуют
669	738505.78	1288719.57	данные отсутствуют	данные отсутствуют
670	738589.17	1288745.36	данные отсутствуют	данные отсутствуют
Государственный регистратор				ФГИС ЕГРН
полное наименование должности			подпись	инициалы, фамилия

М.П.

Земельный участок				
(вид объекта недвижимости)				
Лист № _____ Раздела 4.2		Всего листов раздела 4.2 : _____		Всего разделов: _____
30.09.2021 № 99/2021/420699649				
Кадастровый номер:				02:22:000000:3826
Номер точки	Координаты, м		Описание закрепления на местности	Средняя квадратическая погрешность определения координат характерных точек границы части земельного участка, м
	X	Y		
1	2	3	4	5
671	738624.07	1288755.8	данные отсутствуют	данные отсутствуют
672	738709.42	1288781.43	данные отсутствуют	данные отсутствуют
673	738733.99	1288788.64	данные отсутствуют	данные отсутствуют
674	738721.28	1288824.34	данные отсутствуют	данные отсутствуют
675	738446.23	1288698.24	данные отсутствуют	данные отсутствуют
676	735980.62	1287255.05	данные отсутствуют	данные отсутствуют
677	735992.04	1287270.43	данные отсутствуют	данные отсутствуют
678	736013.21	1287298.93	данные отсутствуют	данные отсутствуют
679	735972.79	1287283.07	данные отсутствуют	данные отсутствуют
680	735522.11	1286761.25	данные отсутствуют	данные отсутствуют
681	735522.11	1286761.72	данные отсутствуют	данные отсутствуют
682	735522.88	1286764.94	данные отсутствуют	данные отсутствуют
683	735524.63	1286767.69	данные отсутствуют	данные отсутствуют
684	735527.79	1286769.53	данные отсутствуют	данные отсутствуют
685	735528.33	1286769.64	данные отсутствуют	данные отсутствуют
686	735536.84	1286781.11	данные отсутствуют	данные отсутствуют
687	735552.9	1286804.22	данные отсутствуют	данные отсутствуют
Государственный регистратор				ФГИС ЕГРН
полное наименование должности			подпись	инициалы, фамилия

М.П.

Выписка из Единого государственного реестра недвижимости об объекте недвижимости
Сведения о частях земельного участка

Земельный участок				
(вид объекта недвижимости)				
Лист № _____ Раздела 4.2		Всего листов раздела 4.2 : _____		Всего разделов: _____
30.09.2021 № 99/2021/420699649				
Кадастровый номер:				02:22:000000:3826
Номер точки	Координаты, м		Описание закрепления на местности	Средняя квадратическая погрешность определения координат характерных точек границы части земельного участка, м
	X	Y		
1	2	3	4	5
688	735702.1	1287005.83	данные отсутствуют	данные отсутствуют
689	735849.56	1287204.07	данные отсутствуют	данные отсутствуют
690	735874.15	1287237.22	данные отсутствуют	данные отсутствуют
691	736016.33	1287429.77	данные отсутствуют	данные отсутствуют
692	736016.17	1287430.98	данные отсутствуют	данные отсутствуют
693	736016.72	1287434.75	данные отсутствуют	данные отсутствуют
694	736020.05	1287438.22	данные отсутствуют	данные отсутствуют
695	736022.98	1287439.17	данные отсутствуют	данные отсутствуют
696	736023.48	1287439.36	данные отсутствуют	данные отсутствуют
697	736076.32	1287510.27	данные отсутствуют	данные отсутствуют
698	736353.1	1287967.43	данные отсутствуют	данные отсутствуют
699	736345.02	1287960.71	данные отсутствуют	данные отсутствуют
700	736343.04	1287958.07	данные отсутствуют	данные отсутствуют
701	736335.32	1287948.52	данные отсутствуют	данные отсутствуют
702	736325.16	1287935.76	данные отсутствуют	данные отсутствуют
703	736255.13	1287844.02	данные отсутствуют	данные отсутствуют
704	736112.44	1287645.36	данные отсутствуют	данные отсутствуют
Государственный регистратор				ФГИС ЕГРН
полное наименование должности			подпись	инициалы, фамилия

М.П.

Выписка из Единого государственного реестра недвижимости об объекте недвижимости
Сведения о частях земельного участка

Земельный участок				
(вид объекта недвижимости)				
Лист № _____ Раздела 4.2		Всего листов раздела 4.2 : _____		Всего разделов: _____
30.09.2021 № 99/2021/420699649				
Кадастровый номер:				02:22:000000:3826
Номер точки	Координаты, м		Описание закрепления на местности	Средняя квадратическая погрешность определения координат характерных точек границы части земельного участка, м
	X	Y		
1	2	3	4	5
705	735994.44	1287482.48	данные отсутствуют	данные отсутствуют
706	735967.99	1287447.11	данные отсутствуют	данные отсутствуют
707	735939.57	1287409.3	данные отсутствуют	данные отсутствуют
708	735809.43	1287233.9	данные отсутствуют	данные отсутствуют
709	735661.95	1287035.62	данные отсутствуют	данные отсутствуют
710	735512.27	1286833.37	данные отсутствуют	данные отсутствуют
711	735494.74	1286808.14	данные отсутствуют	данные отсутствуют
712	735475.08	1286780.02	данные отсутствуют	данные отсутствуют
713	735399.04	1286675.84	данные отсутствуют	данные отсутствуют
714	735384.71	1286657	данные отсутствуют	данные отсутствуют
715	735325.97	1286579.01	данные отсутствуют	данные отсутствуют
716	735292.95	1286533.53	данные отсутствуют	данные отсутствуют
717	735264.17	1286492.56	данные отсутствуют	данные отсутствуют
718	735192.14	1286387.76	данные отсутствуют	данные отсутствуют
719	735168.86	1286355.6	данные отсутствуют	данные отсутствуют
720	735099.12	1286258.03	данные отсутствуют	данные отсутствуют
721	734990.92	1286107.65	данные отсутствуют	данные отсутствуют
Государственный регистратор				ФГИС ЕГРН
полное наименование должности			подпись	инициалы, фамилия

М.П.

Земельный участок				
(вид объекта недвижимости)				
Лист № _____ Раздела 4.2		Всего листов раздела 4.2 : _____		Всего разделов: _____
30.09.2021 № 99/2021/420699649				
Кадастровый номер:				02:22:000000:3826
Номер точки	Координаты, м		Описание закрепления на местности	Средняя квадратическая погрешность определения координат характерных точек границы части земельного участка, м
	X	Y		
1	2	3	4	5
722	734934.66	1286024.5	данные отсутствуют	данные отсутствуют
723	734914.77	1285995.58	данные отсутствуют	данные отсутствуют
724	734887.97	1285956.92	данные отсутствуют	данные отсутствуют
725	734881.37	1285947.72	данные отсутствуют	данные отсутствуют
726	734855.27	1285929.77	данные отсутствуют	данные отсутствуют
727	738574.25	1290598.91	данные отсутствуют	данные отсутствуют
728	737832.53	1290961.18	данные отсутствуют	данные отсутствуют
729	738578	1290603.83	данные отсутствуют	данные отсутствуют
730	738579.14	1290605.33	данные отсутствуют	данные отсутствуют
730	738579.14	1290605.33	данные отсутствуют	данные отсутствуют
731	738580.96	1290606.84	данные отсутствуют	данные отсутствуют
732	737714.7	1291022.22	данные отсутствуют	данные отсутствуют
733	737713.88	1291014.46	данные отсутствуют	данные отсутствуют
734	738571.78	1290595.66	данные отсутствуют	данные отсутствуют
735	735408.82	1286608.52	данные отсутствуют	данные отсутствуют
736	735402.51	1286635.78	данные отсутствуют	данные отсутствуют
737	735402.36	1286636.44	данные отсутствуют	данные отсутствуют
Государственный регистратор				ФГИС ЕГРН
полное наименование должности			подпись	инициалы, фамилия

М.П.

Земельный участок				
(вид объекта недвижимости)				
Лист № _____ Раздела 4.2		Всего листов раздела 4.2 : _____		Всего разделов: _____
30.09.2021 № 99/2021/420699649				
Кадастровый номер:				02:22:000000:3826
Номер точки	Координаты, м		Описание закрепления на местности	Средняя квадратическая погрешность определения координат характерных точек границы части земельного участка, м
	X	Y		
1	2	3	4	5
738	735370.4	1286766.55	данные отсутствуют	данные отсутствуют
739	735343.77	1286883.82	данные отсутствуют	данные отсутствуют
740	735302.3	1287066.08	данные отсутствуют	данные отсутствуют
741	735260.21	1287251.03	данные отсутствуют	данные отсутствуют
742	735248.26	1287308.6	данные отсутствуют	данные отсутствуют
743	735248.06	1287309.52	данные отсутствуют	данные отсутствуют
744	735220.02	1287432.93	данные отсутствуют	данные отсутствуют
745	735219.97	1287433.15	данные отсутствуют	данные отсутствуют
746	735193.17	1287548.69	данные отсутствуют	данные отсутствуют
747	735193.04	1287549.23	данные отсутствуют	данные отсутствуют
748	735164.63	1287665.81	данные отсутствуют	данные отсутствуют
749	735140.3	1287770.31	данные отсутствуют	данные отсутствуют
750	735108.1	1287917.89	данные отсутствуют	данные отсутствуют
751	735107.86	1287918.93	данные отсутствуют	данные отсутствуют
752	735093.32	1287979.34	данные отсутствуют	данные отсутствуют
753	735069.89	1288084.38	данные отсутствуют	данные отсутствуют
754	735069.83	1288084.63	данные отсутствуют	данные отсутствуют
Государственный регистратор				ФГИС ЕГРН
полное наименование должности			подпись	инициалы, фамилия

М.П.

Земельный участок				
(вид объекта недвижимости)				
Лист № _____ Раздела 4.2		Всего листов раздела 4.2 : _____		Всего разделов: _____
30.09.2021 № 99/2021/420699649				
Кадастровый номер:			02:22:000000:3826	
Номер точки	Координаты, м		Описание закрепления на местности	Средняя квадратическая погрешность определения координат характерных точек границы части земельного участка, м
	X	Y		
1	2	3	4	5
755	735060.06	1288127.39	данные отсутствуют	данные отсутствуют
756	735031.82	1288251.62	данные отсутствуют	данные отсутствуют
757	735031.75	1288251.89	данные отсутствуют	данные отсутствуют
758	735010.8	1288341.76	данные отсутствуют	данные отсутствуют
759	735005.4	1288365.89	данные отсутствуют	данные отсутствуют
760	734983.52	1288466.18	данные отсутствуют	данные отсутствуют
761	734983.36	1288466.91	данные отсутствуют	данные отсутствуют
762	734968.3	1288531.29	данные отсутствуют	данные отсутствуют
763	734967.84	1288533.09	данные отсутствуют	данные отсутствуют
764	734958.17	1288568.44	данные отсутствуют	данные отсутствуют
765	734925.66	1288714.11	данные отсутствуют	данные отсутствуют
766	734925.51	1288714.75	данные отсутствуют	данные отсутствуют
767	734899.19	1288825.78	данные отсутствуют	данные отсутствуют
768	734859.26	1289008.2	данные отсутствуют	данные отсутствуют
769	734859.02	1289009.27	данные отсутствуют	данные отсутствуют
770	734824.01	1289153.93	данные отсутствуют	данные отсутствуют
771	734790.82	1289294.9	данные отсутствуют	данные отсутствуют
Государственный регистратор			ФГИС ЕГРН	
полное наименование должности			подпись	
			инициалы, фамилия	

М.П.

Земельный участок				
(вид объекта недвижимости)				
Лист № _____ Раздела 4.2		Всего листов раздела 4.2 : _____		Всего разделов: _____
30.09.2021 № 99/2021/420699649				
Кадастровый номер:			02:22:000000:3826	
Номер точки	Координаты, м		Описание закрепления на местности	Средняя квадратическая погрешность определения координат характерных точек границы части земельного участка, м
	X	Y		
1	2	3	4	5
772	734766.75	1289404.64	данные отсутствуют	данные отсутствуют
773	734751.86	1289475.05	данные отсутствуют	данные отсутствуют
774	734751.52	1289476.54	данные отсутствуют	данные отсутствуют
775	734708.11	1289654.59	данные отсутствуют	данные отсутствуют
776	734669.97	1289813.87	данные отсутствуют	данные отсутствуют
777	734636.3	1289966.08	данные отсутствуют	данные отсутствуют
778	734636.17	1289966.65	данные отсутствуют	данные отсутствуют
779	734605.46	1290098.12	данные отсутствуют	данные отсутствуют
780	734580.22	1290213.64	данные отсутствуют	данные отсутствуют
781	734580.13	1290214.03	данные отсутствуют	данные отсутствуют
782	734551.7	1290339.42	данные отсутствуют	данные отсутствуют
783	734527.39	1290451.94	данные отсутствуют	данные отсутствуют
784	734527.31	1290452.31	данные отсутствуют	данные отсутствуют
785	734515.41	1290505.4	данные отсутствуют	данные отсутствуют
786	735301.86	1286522.83	данные отсутствуют	данные отсутствуют
787	735333.77	1286533.2	данные отсутствуют	данные отсутствуют
788	735126.6	1287452.78	данные отсутствуют	данные отсутствуют
Государственный регистратор			ФГИС ЕГРН	
полное наименование должности			подпись	
			инициалы, фамилия	

М.П.

Земельный участок				
(вид объекта недвижимости)				
Лист №		Раздела 4.2		Всего листов раздела 4.2 : ____
				Всего разделов: ____
				Всего листов выписки: ____
30.09.2021 № 99/2021/420699649				
Кадастровый номер:				02:22:000000:3826
Номер точки	Координаты, м		Описание закрепления на местности	Средняя квадратическая погрешность определения координат характерных точек границы части земельного участка, м
	X	Y		
1	2	3	4	5
789	735090.54	1287447.85	данные отсутствуют	данные отсутствуют
790	735100.73	1287402.15	данные отсутствуют	данные отсутствуют
791	735100.79	1287401.88	данные отсутствуют	данные отсутствуют
792	735128.53	1287280.62	данные отсутствуют	данные отсутствуют
793	735154.02	1287166.28	данные отсутствуют	данные отсутствуют
794	735154.09	1287165.96	данные отсутствуют	данные отсутствуют
795	735183.24	1287039.14	данные отсутствуют	данные отсутствуют
796	735226.09	1286852.79	данные отсутствуют	данные отсутствуют
797	735251.54	1286738.07	данные отсутствуют	данные отсутствуют
798	735273.55	1286630.45	данные отсутствуют	данные отсутствуют
799	735274.1	1286628.08	данные отсутствуют	данные отсутствуют
800	735296.76	1286539.47	данные отсутствуют	данные отсутствуют
801	735297.44	1286537.06	данные отсутствуют	данные отсутствуют
802	738196.51	1290917.98	данные отсутствуют	данные отсутствуют
803	738186.19	1290924.7	данные отсутствуют	данные отсутствуют
804	737769.17	1291180.07	данные отсутствуют	данные отсутствуют
805	737845.08	1291129.32	данные отсутствуют	данные отсутствуют
Государственный регистратор				ФГИС ЕГРН
полное наименование должности			подпись	инициалы, фамилия

М.П.

Земельный участок				
(вид объекта недвижимости)				
Лист №		Раздела 4.2		Всего листов раздела 4.2 : ____
				Всего разделов: ____
				Всего листов выписки: ____
30.09.2021 № 99/2021/420699649				
Кадастровый номер:				02:22:000000:3826
Номер точки	Координаты, м		Описание закрепления на местности	Средняя квадратическая погрешность определения координат характерных точек границы части земельного участка, м
	X	Y		
1	2	3	4	5
806	737870.2	1291112.31	данные отсутствуют	данные отсутствуют
807	737870.56	1291112.06	данные отсутствуют	данные отсутствуют
808	737928	1291073.88	данные отсутствуют	данные отсутствуют
809	737928.41	1291073.61	данные отсутствуют	данные отсутствуют
810	738032.47	1291005.9	данные отсутствуют	данные отсутствуют
811	738034.34	1291004.75	данные отсутствуют	данные отсутствуют
812	738116.62	1290956.21	данные отсутствуют	данные отсутствуют
813	738133.7	1290945.56	данные отсутствуют	данные отсутствуют
814	738181.17	1290913.79	данные отсутствуют	данные отсутствуют
815	738181.84	1290913.35	данные отсутствуют	данные отсутствуют
816	738275.83	1290852.61	данные отсутствуют	данные отсутствуют
817	738278.05	1290851.25	данные отсутствуют	данные отсутствуют
818	738304.04	1290836.31	данные отсутствуют	данные отсутствуют
819	738318	1290827.87	данные отсутствуют	данные отсутствуют
820	738439.63	1290747.42	данные отсутствуют	данные отсутствуют
821	738440.36	1290746.94	данные отсутствуют	данные отсутствуют
822	738547.96	1290678.45	данные отсутствуют	данные отсутствуют
Государственный регистратор				ФГИС ЕГРН
полное наименование должности			подпись	инициалы, фамилия

М.П.

Земельный участок				
(вид объекта недвижимости)				
Лист № _____ Раздела 4.2		Всего листов раздела 4.2 : _____		Всего разделов: _____
30.09.2021 № 99/2021/420699649				
Кадастровый номер:			02:22:000000:3826	
Номер точки	Координаты, м		Описание закрепления на местности	Средняя квадратическая погрешность определения координат характерных точек границы части земельного участка, м
	X	Y		
1	2	3	4	5
823	738561.86	1290668.79	данные отсутствуют	данные отсутствуют
824	738563.74	1290667.54	данные отсутствуют	данные отсутствуют
825	738615.08	1290635.18	данные отсутствуют	данные отсутствуют
826	739458.76	1287192.87	данные отсутствуют	данные отсутствуют
827	739506.12	1287199.85	данные отсутствуют	данные отсутствуют
828	739450.42	1287353.27	данные отсутствуют	данные отсутствуют
829	739388.27	1287528.11	данные отсутствуют	данные отсутствуют
830	739385.9	1287534.78	данные отсутствуют	данные отсутствуют
831	739371.16	1287576.24	данные отсутствуют	данные отсутствуют
832	739322.53	1287708.54	данные отсутствуют	данные отсутствуют
833	739321.83	1287710.46	данные отсутствуют	данные отсутствуют
834	739313	1287734.48	данные отсутствуют	данные отсутствуют
835	739259.9	1287881.02	данные отсутствуют	данные отсутствуют
836	739259.09	1287883.26	данные отсутствуют	данные отсутствуют
837	739245.19	1287921.63	данные отсутствуют	данные отсутствуют
838	739197.03	1288054.45	данные отсутствуют	данные отсутствуют
839	739196.22	1288056.69	данные отсутствуют	данные отсутствуют
Государственный регистратор			ФГИС ЕГРН	
полное наименование должности			подпись	
			инициалы, фамилия	

М.П.

Земельный участок				
(вид объекта недвижимости)				
Лист № _____ Раздела 4.2		Всего листов раздела 4.2 : _____		Всего разделов: _____
30.09.2021 № 99/2021/420699649				
Кадастровый номер:			02:22:000000:3826	
Номер точки	Координаты, м		Описание закрепления на местности	Средняя квадратическая погрешность определения координат характерных точек границы части земельного участка, м
	X	Y		
1	2	3	4	5
840	739180.44	1288100.22	данные отсутствуют	данные отсутствуют
841	739134.58	1288226.95	данные отсутствуют	данные отсутствуют
842	739133.77	1288229.19	данные отсутствуют	данные отсутствуют
843	739116.26	1288277.59	данные отсутствуют	данные отсутствуют
844	739072.15	1288399.78	данные отсутствуют	данные отсутствуют
845	739071.34	1288402.02	данные отсутствуют	данные отсутствуют
846	739052.05	1288455.47	данные отсутствуют	данные отсутствуют
847	739009.24	1288572.83	данные отсутствуют	данные отсутствуют
848	739008.42	1288575.07	данные отсутствуют	данные отсутствуют
849	738987.25	1288633.11	данные отсутствуют	данные отсутствуют
850	738944.11	1288752.26	данные отсутствуют	данные отсутствуют
851	738943.3	1288754.5	данные отсутствуют	данные отсутствуют
852	738922.63	1288811.59	данные отсутствуют	данные отсутствуют
853	738901.46	1288869.92	данные отсутствуют	данные отсутствуют
854	738853.64	1288864.2	данные отсутствуют	данные отсутствуют
855	738878.53	1288795.6	данные отсутствуют	данные отсутствуют
856	738943.17	1288617.09	данные отсутствуют	данные отсутствуют
Государственный регистратор			ФГИС ЕГРН	
полное наименование должности			подпись	
			инициалы, фамилия	

М.П.

Земельный участок				
(вид объекта недвижимости)				
Лист № __ Раздела 4.2		Всего листов раздела 4.2 : __		Всего разделов: __
30.09.2021 № 99/2021/420699649				
Кадастровый номер:			02:22:000000:3826	
Номер точки	Координаты, м		Описание закрепления на местности	Средняя квадратическая погрешность определения координат характерных точек границы части земельного участка, м
	X	Y		
1	2	3	4	5
857	739007.96	1288439.47	данные отсутствуют	данные отсутствуют
858	739072.16	1288261.65	данные отсутствуют	данные отсутствуют
859	739136.34	1288084.25	данные отсутствуют	данные отсутствуют
860	739201.09	1287905.65	данные отсутствуют	данные отсутствуют
861	739268.92	1287718.47	данные отсутствуют	данные отсутствуют
862	739312.8	1287593.59	данные отсутствуют	данные отсутствуют
863	739314.1	1287589.9	данные отсутствуют	данные отсутствуют
864	739320.06	1287572.94	данные отсутствуют	данные отсутствуют
865	739322.03	1287567.33	данные отсутствуют	данные отсутствуют
866	739323.45	1287563.28	данные отсутствуют	данные отсутствуют
867	739406.3	1287337.36	данные отсутствуют	данные отсутствуют
868	738502.61	1290504.81	данные отсутствуют	данные отсутствуют
869	738459.18	1290746.83	данные отсутствуют	данные отсутствуют
870	737735.26	1291107.03	данные отсутствуют	данные отсутствуют
871	737720.52	1291077.41	данные отсутствуют	данные отсутствуют
872	737665.86	1290918.7	данные отсутствуют	данные отсутствуют
873	737433.41	1291037.46	данные отсутствуют	данные отсутствуют
Государственный регистратор			ФГИС ЕГРН	
полное наименование должности			подпись	
			инициалы, фамилия	

М.П.

Земельный участок				
(вид объекта недвижимости)				
Лист № __ Раздела 4.2		Всего листов раздела 4.2 : __		Всего разделов: __
30.09.2021 № 99/2021/420699649				
Кадастровый номер:			02:22:000000:3826	
Номер точки	Координаты, м		Описание закрепления на местности	Средняя квадратическая погрешность определения координат характерных точек границы части земельного участка, м
	X	Y		
1	2	3	4	5
874	737123.3	1291391.16	данные отсутствуют	данные отсутствуют
875	737020	1291275.13	данные отсутствуют	данные отсутствуют
876	737080.93	1291239.94	данные отсутствуют	данные отсутствуют
Государственный регистратор			ФГИС ЕГРН	
полное наименование должности			подпись	
			инициалы, фамилия	

М.П.