

**Акционерное общество
«Научно-исследовательский и проектный институт гражданского
строительства, благоустройства и городского дизайна «Моспроект-3»
АО «Моспроект-3»**



**Г Р У П П А К О М П А Н И Й
МОСПРОЕКТ-3**

Свидетельство № СРО-П-132-01022010 от 24.06.2019г.

Заказчик – Государственная компания «Российские автомобильные дороги»

***Строительство скоростной автомобильной дороги Казань –
Екатеринбург на участке Дюртюли – Ачит***

**этап 1.1 км 0 – км 90
Республика Башкортостан**

ПРОЕКТ МЕЖЕВАНИЯ ТЕРРИТОРИИ

**Материалы по обоснованию проекта межевания территории
Раздел 4. Материалы по обоснованию проекта межевания
территории. Пояснительная записка**

Том 2.4.31

**Часть 31. Материалы по обоснованию проекта межевания
территории. Приложения
Кадастровые выписки (кад.квартал 02:22:000000)**

8841-21-1.1-ПМТ- ПММО2.4.31

**Акционерное общество
«Научно-исследовательский и проектный институт гражданского
строительства, благоустройства и городского дизайна «Моспроект-3»
АО «Моспроект-3»**

***Строительство скоростной автомобильной дороги Казань –
Екатеринбург на участке Дюртюли – Ачит
этап 1.1 км 0 – км 90
Республика Башкортостан***

ПРОЕКТ МЕЖЕВАНИЯ ТЕРРИТОРИИ

**Материалы по обоснованию проекта межевания территории
Раздел 4. Материалы по обоснованию проекта межевания
территории. Пояснительная записка**

Том 2.4.31

**Часть 31. Материалы по обоснованию проекта межевания
территории. Приложения
Кадастровые выписки (кад.квартал 02:22:000000)**

8841-21-1.1-ПМТ- ПММО2.4.31

Руководитель Дирекции
по проектированию №2



Т.И. Гушляк

Комплексный главный
инженер проекта

А.В. Федосеев

2021

Согласовано		
Взам. инв. №		
Подпись и дата		
Инв. № подл.		



**СТРОИТЕЛЬСТВО СКОРОСТНОЙ АВТОМОБИЛЬНОЙ ДОРОГИ
КАЗАНЬ – ЕКАТЕРИНБУРГ НА УЧАСТКЕ ДЮРТЮЛИ – АЧИТ**

**Строительство скоростной автомобильной дороги Казань –
Екатеринбург на участке Дюртиули – Ачит
этап 1.1 км 0 – км 90
Республика Башкортостан**

**Проект межевания территории
Материалы по обоснованию проекта межевания территории
Раздел 4. Материалы по обоснованию проекта межевания
территории. Пояснительная записка**

Том 2.4.31

**Часть 31. Материалы по обоснованию проекта межевания территории.
Приложения
Кадастровые выписки (кад.квартал 02:22:000000)**

8841-21-1.1-ПМТ- ПММО2.4.31

Генеральный директор

Комплексный ГИП



Ю.А. Орленко

О.Н. Андреева

**Санкт-Петербург
2021**



ИНН 7710946388 КПП 770901001 ОГРН 1137746777871
Россия, 127006, г. Москва, Страстной бульвар, д. 9, эт. 3 пом. XV ком. 7
Тел.: +7 (495) 775-99-20, post@avtodor-eng.ru, www.avtodor-eng.ru

ПРОЕКТ МЕЖЕВАНИЯ ТЕРРИТОРИИ ЛИНЕЙНОГО ОБЪЕКТА

«Строительство скоростной автомобильной дороги Казань – Екатеринбург на участке Дюртюли – Ачит», этап 1.1. км 0 – км 90, Республика Башкортостан»

**Материалы по обоснованию проекта межевания территории
Раздел 4. Материалы по обоснованию проекта межевания территории.
Пояснительная записка**

Том 2.4.31

**Часть 31. Материалы по обоснованию проекта межевания территории.
Приложения
Кадастровые выписки (кад.квартал 02:22:000000)**

8841-21-1.1-ПМТ- ПММО2.4.31

Генеральный директор

Начальник управления
территориального планирования



К.В. Могильный

Е.Ю. Погоньева

Москва 2021

СОСТАВ АВТОРСКОГО КОЛЛЕКТИВА
ПРОЕКТА МЕЖЕВАНИЯ ТЕРРИТОРИИ ЛИНЕЙНОГО ОБЪЕКТА
«Строительство скоростной автомобильной дороги Казань – Екатеринбург на участке
Дюртюли – Ачит», этап 1.1 км 0 – км 90, Республика Башкортостан»

Начальник управления
территориального планирования



(подпись)

Погоньева Е.Ю.


Начальник отдела
территориального планирования



(подпись)

Рачкова Е.С.


Главный специалист отдела
территориального планирования



(подпись)

Копейкина О.М.


Главный специалист отдела подготовки
исходно-разрешительной документации



(подпись)

Минубаева Ю.Р.

Ведущий специалист отдела
территориального планирования



(подпись)

Жарикова М.С.

Специалист отдела подготовки
исходно-разрешительной документации



(подпись)

Янин Т.С.

СОДЕРЖАНИЕ

1. Состав документации по планировке территории (лист 1 – лист 14).....	7
2. Выписка из Единого государственного реестра недвижимости об объекте недвижимости на земельный участок с кадастровым номером 02:22:000000:3754.....	21
3. Выписка из Единого государственного реестра недвижимости об объекте недвижимости на земельный участок с кадастровым номером 02:22:000000:3882.....	25
4. Выписка из Единого государственного реестра недвижимости об объекте недвижимости на земельный участок с кадастровым номером 02:22:000000:3957.....	155
5. Выписка из Единого государственного реестра недвижимости об объекте недвижимости на земельный участок с кадастровым номером 02:22:000000:3964	201
6. Выписка из Единого государственного реестра недвижимости об объекте недвижимости на земельный участок с кадастровым номером 02:22:000000:3966.....	206
7. Выписка из Единого государственного реестра недвижимости об объекте недвижимости на земельный участок с кадастровым номером 02:22:000000:3968.....	323
8. Выписка из Единого государственного реестра недвижимости об объекте недвижимости на земельный участок с кадастровым номером 02:22:000000:3972.....	345
9. Выписка из Единого государственного реестра недвижимости об объекте недвижимости на земельный участок с кадастровым номером 02:22:000000:3973.....	365
10. Выписка из Единого государственного реестра недвижимости об объекте недвижимости на земельный участок с кадастровым номером 02:22:000000:3974.....	422
11. Выписка из Единого государственного реестра недвижимости об объекте недвижимости на земельный участок с кадастровым номером 02:22:000000:3991.....	480
12. Выписка из Единого государственного реестра недвижимости об объекте недвижимости на земельный участок с кадастровым номером 02:22:000000:4001.....	485
13. Выписка из Единого государственного реестра недвижимости об объекте недвижимости на земельный участок с кадастровым номером 02:22:000000:4165.....	489

**Строительство скоростной автомобильной дороги Казань –
Екатеринбург на участке Дюртюли – Ачит**

Номер тома	Обозначение	Наименование	Примечание
Строительство скоростной автомобильной дороги Казань – Екатеринбург на участке Дюртюли – Ачит», этап 1.1 км 0 – км 90, Республика Башкортостан			
Проект планировки территории			
1. Основная часть проекта планировки территории			
Раздел 1. «Проект планировки территории. Графическая часть»			
Том 1.1.1	8841-21-1.1-ППТ-ППОЧ1.1.1	Часть 1. Чертежи красных линий. Муниципальный район Дюртюлинский район	АО «Петербургские дороги»
Том 1.1.2	8841-21-1.1-ППТ-ППОЧ1.1.2	Часть 2. Чертежи красных линий. Муниципальный район Бураевский район	АО «Петербургские дороги»
Том 1.1.3	8841-21-1.1-ППТ-ППОЧ1.1.3	Часть 3. Чертежи границ зон планируемого размещения линейных объектов, совмещенный с чертежом границ зон планируемого размещения линейных объектов, подлежащих реконструкции в связи с изменением их местоположения (автомобильных дорог). Муниципальный район Дюртюлинский район	АО «Петербургские дороги»
Том 1.1.4	8841-21-1.1-ППТ-ППОЧ1.1.4	Часть 4. Чертежи границ зон планируемого размещения линейных объектов, совмещенный с чертежом границ зон планируемого размещения линейных объектов, подлежащих реконструкции в связи с изменением их местоположения (автомобильных дорог). Муниципальный район Бураевский район	АО «Петербургские дороги»
Том 1.1.5	8841-21-1.1-ППТ-ППОЧ1.1.5	Часть 5. Чертежи границ зон планируемого размещения линейных объектов, подлежащих реконструкции в связи с изменением их местоположения (инженерных сетей и сооружений). Муниципальный район Дюртюлинский район	АО «Петербургские дороги»
Том 1.1.6	8841-21-1.1-ППТ-ППОЧ1.1.6	Часть 6. Чертежи границ зон планируемого размещения линейных объектов, подлежащих реконструкции в связи с изменением их местоположения (инженерных сетей и сооружений). Муниципальный район Бураевский район	АО «Петербургские дороги»

Согласовано

Взам. инв. №

Подпись и дата

Инв. № подл.

8841-21-1.1-СП

Изм.	Кол.уч.	Лист	№док.	Подпись	Дата
Разработал		Кудрявцева			10.21
Н.Контр.		Кузнецов			10.21
КГИП		Андреева			10.21

Состав документации
по планировке территории

Стадия	Лист	Листов
ДПТ	1	14



**Строительство скоростной автомобильной дороги Казань –
Екатеринбург на участке Дюряули – Ачит**

Раздел 2. «Положение о размещении линейных объектов»

Том 1.2.1	8841-21-1.1-ППТ- ППОЧ1.2.1	Часть 1. Положение о размещении линейных объектов	АО «Петербургские дороги»
-----------	-------------------------------	--	---------------------------------

2. Материалы по обоснованию проекта планировки территории

**Раздел 3. «Материалы по обоснованию проекта планировки территории.
Графическая часть»**

Том 2.3.1	8841-21-1.1-ППТ- ППМО2.3.1	Часть 1. Схема расположения элементов планировочной структуры. Схема использования территории в период подготовки проекта планировки территории. Муниципальный район Дюряулинский район	АО «Петербургские дороги»
Том 2.3.2	8841-21-1.1-ППТ- ППМО2.3.2	Часть 2. Схема расположения элементов планировочной структуры. Схема использования территории в период подготовки проекта планировки территории. Муниципальный район Бураевский район	АО «Петербургские дороги»
Том 2.3.3	8841-21-1.1-ППТ- ППМО2.3.3	Часть 3. Схема организации улично-дорожной сети и движения транспорта. Муниципальный район Дюряулинский район	АО «Петербургские дороги»
Том 2.3.4	8841-21-1.1-ППТ- ППМО2.3.4	Часть 4. Схема организации улично-дорожной сети и движения транспорта. Муниципальный район Бураевский район	АО «Петербургские дороги»
Том 2.3.5	8841-21-1.1-ППТ- ППМО2.3.5	Часть 5. Схема вертикальной планировки территории. Схема инженерной подготовки и инженерной защиты территории. Муниципальный район Дюряулинский район	АО «Петербургские дороги»
Том 2.3.6	8841-21-1.1-ППТ- ППМО2.3.6	Часть 6. Схема вертикальной планировки территории. Схема инженерной подготовки и инженерной защиты территории. Муниципальный район Бураевский район	АО «Петербургские дороги»
Том 2.3.7	8841-21-1.1-ППТ- ППМО2.3.7	Часть 7. Схема границ зон с особыми условиями использования территорий, особо охраняемых природных территорий, лесничеств, границ территорий объектов культурного наследия. Схема границ территорий, подверженных риску возникновения чрезвычайных ситуаций природного и техногенного характера (пожар, взрыв, химическое, радиоактивное заражение, затопление, подтопление, оползень, карсты, эрозия и т.д. Муниципальный район Дюряулинский район	АО «Петербургские дороги»

Инов. № подл.	Подпись и дата	Взам. инв. №

Изм.	Кол.уч.	Лист	№ док.	Подпись	Дата	8841-21-1.1-СП	Лист 2
------	---------	------	--------	---------	------	----------------	-----------

**Строительство скоростной автомобильной дороги Казань –
Екатеринбург на участке Дюртюли – Ачит**

Том 2.3.8	8841-21-1.1-ППТ- ППМО2.3.8	Часть 8. Схема границ зон с особыми условиями использования территорий, особо охраняемых природных территорий, лесничеств, границ территорий объектов культурного наследия. Схема границ территорий, подверженных риску возникновения чрезвычайных ситуаций природного и техногенного характера (пожар, взрыв, химическое, радиоактивное заражение, затопление, подтопление, оползень, карсты, эрозия и т.д. Муниципальный район Бураевский район	АО «Петербургские дороги»
Том 2.3.9	8841-21-1.1-ППТ- ППМО2.3.9	Часть 9. Схема конструктивных и планировочных решений. Муниципальный район Дюртюлинский район	АО «Петербургские дороги»
Том 2.3.10	8841-21-1.1-ППТ- ППМО2.3.10	Часть 10. Схема конструктивных и планировочных решений. Муниципальный район Бураевский район	АО «Петербургские дороги»

**Раздел 4. «Материалы по обоснованию проекта планировки территории.
Пояснительная записка»**

Том 2.4.1	8841-21-1.1-ППТ- ППМО2.4.1	Часть 1. Пояснительная записка	АО «Петербургские дороги»
-----------	-------------------------------	---------------------------------------	------------------------------

Проект межевания территории

1. Основная часть проекта межевания территории

Раздел 1. «Проект межевания территории. Графическая часть»

Том 1.1.1	8841-21-1.1-ПМТ- ПМОЧ1.1.1	Часть 1. Проект межевания территории. Графическая часть. Сельское поселение Такарликовский сельсовет муниципального района Дюртюлинского района	АО «Петербургские дороги»/ ООО «Автомобиль-Инжиниринг»
Том 1.1.2	8841-21-1.1-ПМТ- ПМОЧ1.1.2	Часть 2. Проект межевания территории. Графическая часть. Сельское поселение Таймурзинский сельсовет муниципального района Дюртюлинского района	АО «Петербургские дороги»/ ООО «Автомобиль-Инжиниринг»
Том 1.1.3	8841-21-1.1-ПМТ- ПМОЧ1.1.3	Часть 3. Проект межевания территории. Графическая часть. Сельское поселение Суккуловский сельсовет муниципального района Дюртюлинского района	АО «Петербургские дороги»/ ООО «Автомобиль-Инжиниринг»
Том 1.1.4	8841-21-1.1-ПМТ- ПМОЧ1.1.4	Часть 4. Проект межевания территории. Графическая часть. Сельское поселение Учпилинский сельсовет муниципального района Дюртюлинского района	АО «Петербургские дороги»/ ООО «Автомобиль-Инжиниринг»
Том 1.1.5	8841-21-1.1-ПМТ- ПМОЧ1.1.5	Часть 5. Проект межевания территории. Графическая часть. Сельское поселение Староянтузовский сельсовет муниципального района Дюртюлинского района	АО «Петербургские дороги»/ ООО «Автомобиль-Инжиниринг»

Изм.	Кол.уч.	Лист	№ док.	Подпись	Дата

8841-21-1.1-СП

Лист

3

**Строительство скоростной автомобильной дороги Казань –
Екатеринбург на участке Дюртюли – Ачит**

Том 1.1.6	8841-21-1.1-ПМТ-ПМОЧ1.1.6	Часть 6. Проект межевания территории. Графическая часть. Сельское поселение Вострецовский сельсовет муниципального района Бураевского района	АО «Петербургские дороги»/ ООО «Автодор-Инжиниринг»
Том 1.1.7	8841-21-1.1-ПМТ-ПМОЧ1.1.7	Часть 7. Проект межевания территории. Графическая часть. Сельское поселение Бардаковский сельсовет муниципального района Бураевского района	АО «Петербургские дороги»/ ООО «Автодор-Инжиниринг»
Том 1.1.8	8841-21-1.1-ПМТ-ПМОЧ1.1.8	Часть 8. Проект межевания территории. Графическая часть. Сельское поселение Каинлыковский сельсовет муниципального района Бураевского района	АО «Петербургские дороги»/ ООО «Автодор-Инжиниринг»
Том 1.1.9	8841-21-1.1-ПМТ-ПМОЧ1.1.9	Часть 9. Проект межевания территории. Графическая часть. Сельское поселение Кушманаковский сельсовет муниципального района Бураевского района	АО «Петербургские дороги»/ ООО «Автодор-Инжиниринг»
Том 1.1.10	8841-21-1.1-ПМТ-ПМОЧ1.1.10	Часть 10. Проект межевания территории. Графическая часть. Сельское поселение Бураевский сельсовет муниципального района Бураевского района	АО «Петербургские дороги»/ ООО «Автодор-Инжиниринг»
Том 1.1.11	8841-21-1.1-ПМТ-ПМОЧ1.1.11	Часть 11. Проект межевания территории. Графическая часть. Сельское поселение Кузбаевский сельсовет муниципального района Бураевского района	АО «Петербургские дороги»/ ООО «Автодор-Инжиниринг»
Том 1.1.12	8841-21-1.1-ПМТ-ПМОЧ1.1.12	Часть 12. Проект межевания территории. Графическая часть. Сельское поселение Ваньшевский сельсовет муниципального района Бураевского района	АО «Петербургские дороги»/ ООО «Автодор-Инжиниринг»
Том 1.1.13	8841-21-1.1-ПМТ-ПМОЧ1.1.13	Часть 13. Проект межевания территории. Графическая часть. Сельское поселение Тепляковский сельсовет муниципального района Бураевского района	АО «Петербургские дороги»/ ООО «Автодор-Инжиниринг»
Раздел 2. «Проект межевания территории. Текстовая часть»			
Том 1.2.1	8841-21-1.1-ПМТ-ПМОЧ1.2.1	Часть 1. Проект межевания территории. Текстовая часть	АО «Петербургские дороги»/ ООО «Автодор-Инжиниринг»
Том 1.2.2	8841-21-1.1-ПМТ-ПМОЧ1.2.2.	Часть 2. Проект межевания территории. Текстовая часть	АО «Петербургские дороги»/ ООО «Автодор-Инжиниринг»

Инов. № подл.	Подпись и дата	Взам. инв. №

Изм.	Кол.уч.	Лист	№ док.	Подпись	Дата

8841-21-1.1-СП

Лист

4

**Строительство скоростной автомобильной дороги Казань –
Екатеринбург на участке Дюртюли – Ачит**

2. Материалы по обоснованию проекта межевания территории

**Раздел 3. «Материалы по обоснованию проекта межевания территории.
Графическая часть»**

Том 2.3.1	8841-21-1.1-ПМТ-ПММО.2.3.1	Часть 1. Материалы по обоснованию проекта межевания территории. Графическая часть. Сельское поселение Такарликовский сельсовет муниципального района Дюртюлинского района	АО «Петербургские дороги»/ ООО «Автодор-Инжиниринг»
Том 2.3.2	8841-21-1.1-ПМТ-ПММО.2.3.2	Часть 2. Материалы по обоснованию проекта межевания территории. Графическая часть. Сельское поселение Таймурзинский сельсовет муниципального района Дюртюлинского района	АО «Петербургские дороги»/ ООО «Автодор-Инжиниринг»
Том 2.3.3	8841-21-1.1-ПМТ-ПММО.2.3.3	Часть 3. Материалы по обоснованию проекта межевания территории. Графическая часть. Сельское поселение Суккуловский сельсовет муниципального района Дюртюлинского района	АО «Петербургские дороги»/ ООО «Автодор-Инжиниринг»
Том 2.3.4	8841-21-1.1-ПМТ-ПММО.2.3.4	Часть 4. Материалы по обоснованию проекта межевания территории. Графическая часть. Сельское поселение Учпилинский сельсовет муниципального района Дюртюлинского района	АО «Петербургские дороги»/ ООО «Автодор-Инжиниринг»
Том 2.3.5	8841-21-1.1-ПМТ-ПММО.2.3.5	Часть 5. Материалы по обоснованию проекта межевания территории. Графическая часть. Сельское поселение Староянтузовский сельсовет муниципального района Дюртюлинского района	АО «Петербургские дороги»/ ООО «Автодор-Инжиниринг»
Том 2.3.6	8841-21-1.1-ПМТ-ПММО.2.3.6	Часть 6. Материалы по обоснованию проекта межевания территории. Графическая часть. Сельское поселение Вострецовский сельсовет муниципального района Бураевского района	АО «Петербургские дороги»/ ООО «Автодор-Инжиниринг»
Том 2.3.7	8841-21-1.1-ПМТ-ПММО.2.3.7	Часть 7. Материалы по обоснованию проекта межевания территории. Графическая часть. Сельское поселение Бардаковский сельсовет муниципального района Бураевского района	АО «Петербургские дороги»/ ООО «Автодор-Инжиниринг»
Том 2.3.8	8841-21-1.1-ПМТ-ПММО.2.3.8	Часть 8. Материалы по обоснованию проекта межевания территории. Графическая часть. Сельское поселение Каинлыковский сельсовет муниципального района Бураевского района	АО «Петербургские дороги»/ ООО «Автодор-Инжиниринг»
Том 2.3.9	8841-21-1.1-ПМТ-ПММО.2.3.9	Часть 9. Материалы по обоснованию проекта межевания территории. Графическая часть. Сельское поселение Кушманаковский сельсовет муниципального района Бураевского района	АО «Петербургские дороги»/ ООО «Автодор-Инжиниринг»

Интв. № подл.	Подпись и дата	Взам. инв. №

Изм.	Кол.уч.	Лист	№ док.	Подпись	Дата

8841-21-1.1-СП

Лист

5

**Строительство скоростной автомобильной дороги Казань –
Екатеринбург на участке Дюртюли – Ачит**

Том 2.3.10	8841-21-1.1-ПМТ-ПММО.2.3.10	Часть 10. Материалы по обоснованию проекта межевания территории. Графическая часть. Сельское поселение Бураевский сельсовет муниципального района Бураевского района	АО «Петербургские дороги»/ ООО «Автодор-Инжиниринг»
Том 2.3.11	8841-21-1.1-ПМТ-ПММО.2.3.11	Часть 11. Материалы по обоснованию проекта межевания территории. Графическая часть. Сельское поселение Кузбаевский сельсовет муниципального района Бураевского района	АО «Петербургские дороги»/ ООО «Автодор-Инжиниринг»
Том 2.3.12	8841-21-1.1-ПМТ-ПММО.2.3.12	Часть 12. Материалы по обоснованию проекта межевания территории. Графическая часть. Сельское поселение Ваньшевский сельсовет муниципального района Бураевского района	АО «Петербургские дороги»/ ООО «Автодор-Инжиниринг»
Том 2.3.13	8841-21-1.1-ПМТ-ПММО.2.3.13	Часть 13. Материалы по обоснованию проекта межевания территории. Графическая часть. Сельское поселение Тепляковский сельсовет муниципального района Бураевского района	АО «Петербургские дороги»/ ООО «Автодор-Инжиниринг»

**Раздел 4. «Материалы по обоснованию проекта межевания территории.
Пояснительная записка»**

Том 2.4.1	8841-21-1.1-ПМТ-ПММО2.4.1	Часть 1. Материалы по обоснованию проекта межевания территории. Пояснительная записка.	АО «Петербургские дороги»/ ООО «Автодор-Инжиниринг»
Том 2.4.2	8841-21-1.1-ПМТ-ПММО2.4.2	Часть 2. Материалы по обоснованию проекта межевания территории. Приложения (письма, приказы, распоряжения, иные материалы).	АО «Петербургские дороги»/ ООО «Автодор-Инжиниринг»
Том 2.4.3	8841-21-1.1-ПМТ-ПММО2.4.3	Часть 3. Материалы по обоснованию проекта межевания территории. Приложения. (письма, приказы, распоряжения, иные материалы)	АО «Петербургские дороги»/ ООО «Автодор-Инжиниринг»
Том 2.4.4	8841-21-1.1-ПМТ-ПММО2.4.4	Часть 4. Материалы по обоснованию проекта межевания территории. Приложения. (письма, приказы, распоряжения, иные материалы)	АО «Петербургские дороги»/ ООО «Автодор-Инжиниринг»

Материалы на электронном носителе Том 2.4.4 – Том 2.4.41

Том 2.4.5	8841-21-1.1-ПМТ-ПММО2.4.5	Часть 5. Материалы по обоснованию проекта межевания территории. Приложения Кадастровые выписки (кад.квартал 02:17:000000)	АО «Петербургские дороги»/ ООО «Автодор-Инжиниринг»
Том 2.4.6	8841-21-1.1-ПМТ-ПММО2.4.6	Часть 6. Материалы по обоснованию проекта межевания территории. Приложения Кадастровые выписки (кад.квартал 02:17:000000)	АО «Петербургские дороги»/ ООО «Автодор-Инжиниринг»

Инв. № подл.	Взам. инв. №
Подпись и дата	

Изм.	Кол.уч.	Лист	№ док.	Подпись	Дата	8841-21-1.1-СП	Лист 6
------	---------	------	--------	---------	------	----------------	-----------

**Строительство скоростной автомобильной дороги Казань –
Екатеринбург на участке Дюряули – Ачит**

			Инжиниринг»
Том 2.4.7	8841-21-1.1-ПМТ-ПММО2.4.7	Часть 7. Материалы по обоснованию проекта межевания территории. Приложения Кадастровые выписки (кад.квартал 02:17:000000)	АО «Петербургские дороги»/ ООО «Автодор-Инжиниринг»
Том 2.4.8	8841-21-1.1-ПМТ-ПММО2.4.8	Часть 8. Материалы по обоснованию проекта межевания территории. Приложения Кадастровые выписки (кад.квартал 02:17:000000)	АО «Петербургские дороги»/ ООО «Автодор-Инжиниринг»
Том 2.4.9	8841-21-1.1-ПМТ-ПММО2.4.9	Часть 9. Материалы по обоснованию проекта межевания территории. Приложения (кад.квартал 02:17:000000)	АО «Петербургские дороги»/ ООО «Автодор-Инжиниринг»
Том 2.4.10	8841-21-1.1-ПМТ-ПММО2.4.10	Часть 10. Материалы по обоснованию проекта межевания территории. Приложения (кад.квартал 02:17:000000)	АО «Петербургские дороги»/ ООО «Автодор-Инжиниринг»
Том 2.4.11	8841-21-1.1-ПМТ-ПММО2.4.11	Часть 11. Материалы по обоснованию проекта межевания территории. Приложения (кад.квартал 02:17:000000)	АО «Петербургские дороги»/ ООО «Автодор-Инжиниринг»
Том 2.4.12	8841-21-1.1-ПМТ-ПММО2.4.12	Часть 12. Материалы по обоснованию проекта межевания территории. Приложения (кад.квартал 02:17:000000)	АО «Петербургские дороги»/ ООО «Автодор-Инжиниринг»
Том 2.4.13	8841-21-1.1-ПМТ-ПММО2.4.13	Часть 13. Материалы по обоснованию проекта межевания территории. Приложения (кад.квартал 02:17:000000)	АО «Петербургские дороги»/ ООО «Автодор-Инжиниринг»
Том 2.4.14	8841-21-1.1-ПМТ-ПММО2.4.14	Часть 14. Материалы по обоснованию проекта межевания территории. Приложения (кад.квартал 02:17:000000)	АО «Петербургские дороги»/ ООО «Автодор-Инжиниринг»
Том 2.4.15	8841-21-1.1-ПМТ-ПММО2.4.15	Часть 15. Материалы по обоснованию проекта межевания территории. Приложения (кад.квартал 02:17:000000)	АО «Петербургские дороги»/ ООО «Автодор-Инжиниринг»
Том 2.4.16	8841-21-1.1-ПМТ-ПММО2.4.16	Часть 16. Материалы по обоснованию проекта межевания территории. Приложения (кад.квартал 02:17:000000)	АО «Петербургские дороги»/ ООО «Автодор-Инжиниринг»
Том 2.4.17	8841-21-1.1-ПМТ-ПММО2.4.17	Часть 17. Материалы по обоснованию проекта межевания территории. Приложения (кад.квартал 02:17:000000)	АО «Петербургские дороги»/ ООО «Автодор-Инжиниринг»
Том 2.4.18	8841-21-1.1-ПМТ-ПММО2.4.18	Часть 18. Материалы по обоснованию проекта межевания территории.	АО «Петербургские

Инв. № подл.	
Подпись и дата	
Взам. инв. №	

Изм.	Кол.уч.	Лист	№ док.	Подпись	Дата

8841-21-1.1-СП

Лист

7

**Строительство скоростной автомобильной дороги Казань –
Екатеринбург на участке Дюряули – Ачит**

		Приложения (кад.квартал 02:17:000000)	дороги»/ ООО «Автодор- Инжиниринг»
Том 2.4.19	8841-21-1.1-ПМТ- ПММО2.4.19	Часть 19. Материалы по обоснованию проекта межевания территории. Приложения (кад.квартал 02:17:000000)	АО «Петербургские дороги»/ ООО «Автодор- Инжиниринг»
Том 2.4.20	8841-21-1.1-ПМТ- ПММО2.4.20	Часть 20. Материалы по обоснованию проекта межевания территории. Приложения (кад.квартал 02:17:000000)	АО «Петербургские дороги»/ ООО «Автодор- Инжиниринг»
Том 2.4.21	8841-21-1.1-ПМТ- ПММО2.4.21	Часть 21. Материалы по обоснованию проекта межевания территории. Приложения Кадастровые выписки (кад.кварталы 02:17:020701, 02:17:020702, 02:17:020703, 02:17:020801, 02:17:020802, 02:17:030501, 02:17:040601, 02:17:040801, 02:17:050703)	АО «Петербургские дороги»/ ООО «Автодор- Инжиниринг»
Том 2.4.22	8841-21-1.1-ПМТ- ПММО2.4.22	Часть 22. Материалы по обоснованию проекта межевания территории. Приложения Кадастровые выписки (кад.кварталы 02:17:050801, 02:17:050802, 02:17:050803, 02:17:050901, 02:17:050902, 02:17:060802, 02:17:060901, 02:17:060903, 02:17:061002, 02:17:070902, 02:17:101001)	АО «Петербургские дороги»/ ООО «Автодор- Инжиниринг»
Том 2.4.23	8841-21-1.1-ПМТ- ПММО2.4.23	Часть 23. Материалы по обоснованию проекта межевания территории. Приложения Кадастровые выписки (кад.кварталы 02:17:101002, 02:17:101202, 02:17:141303, 02:17:141501, 02:17:141502, 02:17:160701)	АО «Петербургские дороги»/ ООО «Автодор- Инжиниринг»
Том 2.4.24	8841-21-1.1-ПМТ- ПММО2.4.24	Часть 24. Материалы по обоснованию проекта межевания территории. Приложения Кадастровые выписки (кад.квартал 02:22:000000)	АО «Петербургские дороги»/ ООО «Автодор- Инжиниринг»
Том 2.4.25	8841-21-1.1-ПМТ- ПММО2.4.25	Часть 25. Материалы по обоснованию проекта межевания территории. Приложения Кадастровые выписки (кад.квартал 02:22:000000)	АО «Петербургские дороги»/ ООО «Автодор- Инжиниринг»
Том 2.4.26	8841-21-1.1-ПМТ- ПММО2.4.26	Часть 26. Материалы по обоснованию проекта межевания территории. Приложения Кадастровые выписки (кад.квартал 02:22:000000)	АО «Петербургские дороги»/ ООО «Автодор- Инжиниринг»
Том 2.4.27	8841-21-1.1-ПМТ- ПММО2.4.27	Часть 27. Материалы по обоснованию проекта межевания территории. Приложения Кадастровые выписки (кад.квартал 02:22:000000)	АО «Петербургские дороги»/ ООО «Автодор- Инжиниринг»
Том 2.4.28	8841-21-1.1-ПМТ- ПММО2.4.28	Часть 28. Материалы по обоснованию проекта межевания территории. Приложения Кадастровые выписки (кад.квартал 02:22:000000)	АО «Петербургские дороги»/ ООО «Автодор- Инжиниринг»

Взам. инв. №	
Подпись и дата	
Инв. № подл.	

Изм.	Кол.уч.	Лист	№док.	Подпись	Дата

8841-21-1.1-СП

Лист

8

**Строительство скоростной автомобильной дороги Казань –
Екатеринбург на участке Дюртюли – Ачит**

Том 2.4.29	8841-21-1.1-ПМТ-ПММО2.4.29	Часть 29. Материалы по обоснованию проекта межевания территории. Приложения Кадастровые выписки (кад.квартал 02:22:000000)	АО «Петербургские дороги»/ ООО «Автодор-Инжиниринг»
Том 2.4.30	8841-21-1.1-ПМТ-ПММО2.4.30	Часть 30. Материалы по обоснованию проекта межевания территории. Приложения Кадастровые выписки (кад.квартал 02:22:000000)	АО «Петербургские дороги»/ ООО «Автодор-Инжиниринг»
Том 2.4.31	8841-21-1.1-ПМТ-ПММО2.4.31	Часть 31. Материалы по обоснованию проекта межевания территории. Приложения Кадастровые выписки (кад.квартал 02:22:000000)	АО «Петербургские дороги»/ ООО «Автодор-Инжиниринг»
Том 2.4.32	8841-21-1.1-ПМТ-ПММО2.4.32	Часть 32. Материалы по обоснованию проекта межевания территории. Приложения Кадастровые выписки (кад.квартал 02:22:000000)	АО «Петербургские дороги»/ ООО «Автодор-Инжиниринг»
Том 2.4.33	8841-21-1.1-ПМТ-ПММО2.4.33	Часть 33. Материалы по обоснованию проекта межевания территории. Приложения Кадастровые выписки (кад.квартал 02:22:000000)	АО «Петербургские дороги»/ ООО «Автодор-Инжиниринг»
Том 2.4.34	8841-21-1.1-ПМТ-ПММО2.4.34	Часть 34. Материалы по обоснованию проекта межевания территории. Приложения Кадастровые выписки (кад.квартал 02:22:000000)	АО «Петербургские дороги»/ ООО «Автодор-Инжиниринг»
Том 2.4.35	8841-21-1.1-ПМТ-ПММО2.4.35	Часть 35. Материалы по обоснованию проекта межевания территории. Приложения Кадастровые выписки (кад.квартал 02:22:000000)	АО «Петербургские дороги»/ ООО «Автодор-Инжиниринг»
Том 2.4.36	8841-21-1.1-ПМТ-ПММО2.4.36	Часть 36. Материалы по обоснованию проекта межевания территории. Приложения Кадастровые выписки (кад.квартал 02:22:000000)	АО «Петербургские дороги»/ ООО «Автодор-Инжиниринг»
Том 2.4.37	8841-21-1.1-ПМТ-ПММО2.4.37	Часть 37. Материалы по обоснованию проекта межевания территории. Приложения Кадастровые выписки (кад.кварталы 02:22:010201, 02:22:020603, 02:22:050504, 02:22:070101, 02:22:090801)	АО «Петербургские дороги»/ ООО «Автодор-Инжиниринг»
Том 2.4.38	8841-21-1.1-ПМТ-ПММО2.4.38	Часть 38. Материалы по обоснованию проекта межевания территории. Приложения Кадастровые выписки (кад.кварталы 02:22:090901, 02:22:140101, 02:22:140201, 02:22:140402, 02:22:150201, 02:22:150301, 02:22:150401, 02:22:150502, 02:22:150601, 02:22:150802, 02:22:151602)	АО «Петербургские дороги»/ ООО «Автодор-Инжиниринг»
Том 2.4.39	8841-21-1.1-ПМТ-ПММО2.4.39	Часть 39. Материалы по обоснованию проекта межевания территории. Приложения Кадастровые выписки	АО «Петербургские дороги»/ ООО «Автодор-

Инв. № подл.	Подпись и дата	Взам. инв. №

Изм.	Кол.уч.	Лист	№док.	Подпись	Дата

8841-21-1.1-СП

Лист

9

**Строительство скоростной автомобильной дороги Казань –
Екатеринбург на участке Дюряули – Ачит**

		(кад.квартал 02:22:000000)	Инжиниринг»
Том 2.4.40	8841-21-1.1-ПМТ-ПММО2.4.40	Часть 407. Материалы по обоснованию проекта межевания территории. Приложения Кадастровые выписки (кад.кварталы 02:70:000000, 02:70:013101)	АО «Петербургские дороги»/ ООО «Автодор-Инжиниринг»
Том 2.4.41	8841-21-1.1-ПМТ-ПММО2.4.41	Часть 41. Материалы по обоснованию проекта межевания территории. Приложения Кадастровые выписки (кад.кварталы 02:00:000000, 02:13:000000, 02:17:000000, 02:22:000000, 02:70:000000)	АО «Петербургские дороги»/ ООО «Автодор-Инжиниринг»

Раздел 5. «Схема резервирования земель»

Том 2.5.1	8841-21-1.1-ПМТ-ПМСР2.5.1	Часть 1. Схема резервирования земель. М 1:2000	АО «Петербургские дороги»/ ООО «Автодор-Инжиниринг»
Том 2.5.2	8841-21-1.1-ПМТ-ПМСР2.5.2	Часть 2. Схема резервирования земель. М 1:2000	АО «Петербургские дороги»/ ООО «Автодор-Инжиниринг»
Том 2.5.3	8841-21-1.1-ПМТ-ПМСР2.5.3	Часть 3. Схема резервирования земель. М 1:2000	АО «Петербургские дороги»/ ООО «Автодор-Инжиниринг»
Том 2.5.4	8841-21-1.1-ПМТ-ПМСР2.5.4	Часть 4. Схема резервирования земель. М 1:2000	АО «Петербургские дороги»/ ООО «Автодор-Инжиниринг»
Том 2.5.5	8841-21-1.1-ПМТ-ПМСР2.5.5	Часть 5. Схема резервирования земель. М 1:2000	АО «Петербургские дороги»/ ООО «Автодор-Инжиниринг»

Приложения

Приложение 1. Инженерно-геодезические изыскания.

Том 1.1	8841-21-2-ДПТ-ИГДИ1.1	Книга 1. Технический отчет по результатам инженерно-геодезических изысканий. Пояснительная записка. Текстовые приложения	ООО «Гипростроймост-Геотех»
Том 1.2	8841-21-2-ДПТ-ИГДИ1.2	Книга 2. Технический отчет по результатам инженерно-геодезических изысканий. Текстовые приложения	ООО «Гипростроймост-Геотех»
Том 1.3	8841-21-2-ДПТ-ИГДИ1.3	Книга 3. Технический отчет по результатам инженерно-геодезических изысканий. Программа инженерно-геодезических изысканий	ООО «Гипростроймост-Геотех»
Том 1.4	8841-21-2-ДПТ-ИГДИ1.4	Книга 4. Технический отчет по результатам инженерно-геодезических изысканий. Графические приложения	ООО «Гипростроймост-Геотех»

Изм.	Кол.уч.	Лист	№ док.	Подпись	Дата

8841-21-1.1-СП

Лист

10

**Строительство скоростной автомобильной дороги Казань –
Екатеринбург на участке Дюртюли – Ачит**

Том 1.5	8841-21-2-ДПТ-ИГДИ1.5	Книга 5. Технический отчет по результатам инженерно-геодезических изысканий. Графические приложения	ООО «Гипростроймост-Геотех»
Том 1.6	8841-21-2-ДПТ-ИГДИ1.6	Книга 6. Технический отчет по результатам инженерно-геодезических изысканий. Графические приложения	ООО «Гипростроймост-Геотех»
Приложение 2. Инженерно-геологические изыскания			
Том 2.1	8841-21-2-ДПТ-ИГЛИ2.1	Книга 1. Технический отчет по результатам инженерно-геологических изысканий. Пояснительная записка	ООО «Гипростроймост-Геотех»
Том 2.2	8841-21-2-ДПТ-ИГЛИ2.2	Книга 2. Технический отчет по результатам инженерно-геологических изысканий. Текстовые приложения	ООО «Гипростроймост-Геотех»
Том 2.3	8841-21-2-ДПТ-ИГЛИ2.3	Книга 3. Технический отчет по результатам инженерно-геологических изысканий. Текстовые приложения	ООО «Гипростроймост-Геотех»
Том 2.4	8841-21-2-ДПТ-ИГЛИ2.4	Книга 4. Технический отчет по результатам инженерно-геологических изысканий. Текстовые приложения	ООО «Гипростроймост-Геотех»
Том 2.5	8841-21-2-ДПТ-ИГЛИ2.5	Книга 5. Технический отчет по результатам инженерно-геологических изысканий. Текстовые приложения	ООО «Гипростроймост-Геотех»
Том 2.6	8841-21-2-ДПТ-ИГЛИ2.6	Книга 6. Технический отчет по результатам инженерно-геологических изысканий. Текстовые приложения	ООО «Гипростроймост-Геотех»
Том 2.7	8841-21-2-ДПТ-ИГЛИ2.7	Книга 7. Технический отчет по результатам инженерно-геологических изысканий. Текстовые приложения	ООО «Гипростроймост-Геотех»
Том 2.8	8841-21-2-ДПТ-ИГЛИ2.8	Книга 8. Технический отчет по результатам инженерно-геологических изысканий. Текстовые приложения	ООО «Гипростроймост-Геотех»
Том 2.9	8841-21-2-ДПТ-ИГЛИ2.9	Книга 9. Технический отчет по результатам инженерно-геологических изысканий. Графические приложения	ООО «Гипростроймост-Геотех»
Том 2.10	8841-21-2-ДПТ-ИГЛИ2.10	Книга 10. Технический отчет по результатам инженерно-геологических изысканий. Графические приложения	ООО «Гипростроймост-Геотех»
Том 2.11	8841-21-2-ДПТ-ИГЛИ2.11	Книга 11. Технический отчет по результатам инженерно-геологических изысканий. Графические приложения	ООО «Гипростроймост-Геотех»
Том 2.12	8841-21-2-ДПТ-ИГЛИ2.12	Книга 12. Технический отчет по результатам инженерно-геологических изысканий. Графические приложения	ООО «Гипростроймост-Геотех»
Том 2.13	8841-21-2-ДПТ-ИГЛИ2.13	Книга 13. Технический отчет по результатам инженерно-геологических изысканий. Графические приложения	ООО «Гипростроймост-Геотех»
Том 2.14	8841-21-2-ДПТ-	Книга 14. Карстологические исследования.	ООО «ПКиБЗ»

Инв. № подл.	Подпись и дата	Взам. инв. №	

						8841-21-1.1-СП	Лист
Изм.	Кол.уч.	Лист	№ док.	Подпись	Дата		11

**Строительство скоростной автомобильной дороги Казань –
Екатеринбург на участке Дюртюли – Ачит**

		сооружениям автомобильной дороги. Мост через р. Белая	Петербург»
Том 5.1.8	8841-21-1.1-ДПТ-ОТР5.1.8	Книга 8. Обоснование основных технических решений по искусственным сооружениям переустраиваемых автомобильных дорог	АО «Институт Гипростроймост – Санкт-Петербург»
Том 5.1.9	8841-21-1.1-ДПТ-ОТР5.1.9	Книга 9. Обоснование основных технических решений АСУДД и системы платности	КСМ
Том 5.1.10	8841-21-1.1-ДПТ-ОТР5.1.10	Книга 10. Обоснование основных технических решений и мест размещения объектов дорожного сервиса, МФЗ и иных зданий, и сооружений необходимых для содержания автомобильной дороги	АО «Петербургские дороги»
Том 5.1.11	8841-21-1.1-ДПТ-ОТР5.1.11	Книга 11. Мероприятия по переустройству коммуникаций	АО «Институт Гипростроймост – Санкт-Петербург»
Том 5.1.12	8841-21-1.1-ДПТ-ОТР5.1.12	Книга 12. Обоснование основных технических решений по транспортной безопасности	ГлобоТэк
Том 5.2	8841-21-1.1-ДПТ-ГОЧС5.2.13	Книга 13. Перечень мероприятий по гражданской обороне, мероприятий по предупреждению чрезвычайных ситуаций природного и техногенного характера	ГлобоТэк
Том 5.3	8841-21-1.1-ДПТ-ООС5.3.14	Книга 14. Мероприятия по охране окружающей среды	ООО «Транспроектинжиниринг»
Том 5.4	8841-21-1.1-ДПТ-АРХ5.4.15	Книга 15. Мероприятия по обеспечению сохранности выявленных объектов культурного наследия. Выполнение археологического и историко-культурного обследования.	ООО «Гипростроймост-Геотех»
Том 5.5.1	8841-21-1.1-ДПТ-ЭКИ5.5.16	Книга 16. Экономические изыскания по выбранному варианту размещения Объекта и основных технических решений. Характеристика социально-экономического развития зоны тяготения проектируемого Объекта.	ООО «А+С Транспроект» (SIMETRA)
Том 5.5.2	8841-21-1.1-ДПТ-ЭКИ5.5.17	Книга 17. Экономические изыскания по выбранному варианту размещения Объекта и основных технических решений. Анализ существующей транспортной сети.	ООО «А+С Транспроект» (SIMETRA)
Том 5.5.3	8841-21-1.1-ДПТ-ЭКИ5.5.18	Книга 18. Экономические изыскания по выбранному варианту размещения Объекта и основных технических решений. Прогноз интенсивности движения транспортных потоков.	ООО «А+С Транспроект» (SIMETRA)
Том 6	8841-21-1.1-ДПТ-РВИ6	Приложение 6. Определение предварительного размера возмещения в	АО «Институт Гипростроймост

Инв. № подл.	Подпись и дата	Взам. инв. №

Изм.	Кол.уч.	Лист	№ док.	Подпись	Дата	8841-21-1.1-СП					Лист
											13

**Строительство скоростной автомобильной дороги Казань –
Екатеринбург на участке Дюртюли – Ачит**

		<i>связи с изъятием для государственных нужд земельных участков и (или) иных объектов недвижимого имущества, занятием земельных участков на время проведения строительно-монтажных работ (укрупненный расчет).</i>	– Санкт-Петербург»
Том 7	8841-21-1.1-ДПТ-ССР7	<i>Приложение 7. Сводный сметный расчет стоимости строительства Автомобильной дороги на основании укрупненных нормативов цены строительства или объектов аналогов.</i>	АО «Гипростроймост – Санкт-Петербург»
Том 8	8841-21-1.1-ДПТ-УРС8	<i>Приложение 8. Укрупненный расчет стоимости эксплуатации Автомобильной дороги и предлагаемой системы взимания платы на эксплуатационной стадии реализации проекта.</i>	АО «Петербургские дороги»
Том 9	8841-21-1.1-ДПТ-ДСТУ9	<i>Приложение 9. Документы согласований, технические требования и условия</i>	АО «Петербургские дороги»

Инв. № подл.	Подпись и дата	Взам. инв. №							8841-21-1.1-СП	Лист
			Изм.	Кол.уч.	Лист	№док.	Подпись	Дата		14

Выписка из Единого государственного реестра недвижимости об объекте недвижимости

Сведения о характеристиках объекта недвижимости

На основании запроса от 14.10.2021 г., поступившего на рассмотрение 14.10.2021 г., сообщаем, что согласно записям Единого государственного реестра недвижимости:

Земельный участок			
(вид объекта недвижимости)			
Лист № ____ Раздела 1	Всего листов раздела 1 : ____	Всего разделов: ____	Всего листов выписки: ____
14.10.2021 № 99/2021/423901031			
Кадастровый номер:		02:22:000000:3754	

Номер кадастрового квартала:	02:22:000000
Дата присвоения кадастрового номера:	31.10.2014
Ранее присвоенный государственный учетный номер:	данные отсутствуют
Адрес:	установлено относительно ориентира, расположенного в границах участка. Почтовый адрес ориентира: Республика Башкортостан, р-н. Дюртюлинский
Площадь:	5 +/- 4 кв. м
Кадастровая стоимость, руб.:	21.75
Кадастровые номера расположенных в пределах земельного участка объектов недвижимости:	данные отсутствуют
Кадастровые номера объектов недвижимости, из которых образован объект недвижимости:	данные отсутствуют
Кадастровые номера образованных объектов недвижимости:	данные отсутствуют
Сведения о включении объекта недвижимости в состав предприятия как имущественного комплекса:	

Государственный регистратор		ФГИС ЕГРН
полное наименование должности	подпись	инициалы, фамилия

М.П.

Раздел 1

Выписка из Единого государственного реестра недвижимости об объекте недвижимости

Сведения о характеристиках объекта недвижимости

Земельный участок			
(вид объекта недвижимости)			
Лист № ____ Раздела 1	Всего листов раздела 1 : ____	Всего разделов: ____	Всего листов выписки: ____
14.10.2021 № 99/2021/423901031			
Кадастровый номер:		02:22:000000:3754	

Категория земель:	Земли промышленности, энергетики, транспорта, связи, радиовещания, телевидения, информатики, земли для обеспечения космической деятельности, земли обороны, безопасности и земли иного специального назначения
Виды разрешенного использования:	Для размещения иных объектов промышленности, энергетики, транспорта, связи, радиовещания, телевидения, информатики, обеспечения космической деятельности, обороны, безопасности и иного специального назначения
Сведения о кадастровом инженеру:	Юсупова Светлана Гизаровна №02-12-604, "ГеоПлюс"
Сведения о лесах, водных объектах и об иных природных объектах, расположенных в пределах земельного участка:	данные отсутствуют
Сведения о том, что земельный участок полностью или частично расположен в границах зоны с особыми условиями использования территории или территории объекта культурного наследия	данные отсутствуют
Сведения о том, что земельный участок расположен в границах особой экономической зоны, территории опережающего социально-экономического развития, зоны территориального развития в Российской Федерации, игровой зоны:	данные отсутствуют
Сведения о том, что земельный участок расположен в границах особо охраняемой природной территории, охотничьих угодий, лесничеств, лесопарков:	данные отсутствуют
Сведения о результатах проведения государственного земельного надзора:	данные отсутствуют
Сведения о расположении земельного участка в границах территории, в отношении которой утвержден проект межевания территории:	данные отсутствуют

Государственный регистратор		ФГИС ЕГРН
полное наименование должности	подпись	инициалы, фамилия

М.П.

Земельный участок			
(вид объекта недвижимости)			
Лист № ____ Раздела 1	Всего листов раздела 1 : ____	Всего разделов: ____	Всего листов выписки: ____
14.10.2021 № 99/2021/423901031			
Кадастровый номер:		02:22:000000:3754	
Условный номер земельного участка:	данные отсутствуют		
Сведения о принятии акта и (или) заключении договора, предусматривающих предоставление в соответствии с земельным законодательством исполнительным органом государственной власти или органом местного самоуправления находящегося в государственной или муниципальной собственности земельного участка для строительства наемного дома социального использования или наемного дома коммерческого использования:	данные отсутствуют		
Сведения о том, что земельный участок или земельные участки образованы на основании решения об изъятии земельного участка и (или) расположенного на нем объекта недвижимости для государственных или муниципальных нужд:	данные отсутствуют		
Сведения о том, что земельный участок образован из земель или земельного участка, государственная собственность на которые не разграничена:	данные отсутствуют		
Сведения о наличии земельного спора о местоположении границ земельных участков:	данные отсутствуют		
Статус записи об объекте недвижимости:	Сведения об объекте недвижимости имеют статус "актуальные, ранее учтенные"		
Особые отметки:	Сведения необходимые для заполнения раздела 2 отсутствуют. Сведения необходимые для заполнения раздела 4 отсутствуют.		
Получатель выписки:	Рачкова Елена Сергеевна		

Государственный регистратор		ФГИС ЕГРН
полное наименование должности	подпись	инициалы, фамилия


М.П.

Государственный регистратор		ФГИС ЕГРН
полное наименование должности	подпись	инициалы, фамилия

М.П.

Выписка из Единого государственного реестра недвижимости об объекте недвижимости
Описание местоположения земельного участка

Земельный участок			
<small>(вид объекта недвижимости)</small>			
Лист № ____ Раздела 3	Всего листов раздела 3 : ____	Всего разделов: ____	Всего листов выписки: ____
14.10.2021 № 99/2021/423901031			
Кадастровый номер:		02:22:000000:3754	

План (чертеж, схема) земельного участка			
			
Масштаб 1: данные отсутствуют	Условные обозначения:		

Государственный регистратор		ФГИС ЕГРН
полное наименование должности	подпись	инициалы, фамилия

М.П.

Раздел 3.1

Выписка из Единого государственного реестра недвижимости об объекте недвижимости
Описание местоположения земельного участка

Земельный участок			
<small>(вид объекта недвижимости)</small>			
Лист № ____ Раздела 3.1	Всего листов раздела 3.1 : ____	Всего разделов: ____	Всего листов выписки: ____
14.10.2021 № 99/2021/423901031			
Кадастровый номер:		02:22:000000:3754	

Описание местоположения границ земельного участка							
Номер п/п	Номер точки		Дирекционный угол	Горизонтальное проложение, м	Описание закрепления на местности	Кадастровые номера смежных участков	Сведения об адресах правообладателей смежных земельных участков
	начальная	конечная					
1	2	3	4	5	6	7	8
1	1	2	данные отсутствуют	данные отсутствуют	данные отсутствуют	данные отсутствуют	данные отсутствуют
2	2	3	данные отсутствуют	данные отсутствуют	данные отсутствуют	данные отсутствуют	данные отсутствуют
3	3	4	данные отсутствуют	данные отсутствуют	данные отсутствуют	данные отсутствуют	данные отсутствуют
4	4	1	данные отсутствуют	данные отсутствуют	данные отсутствуют	данные отсутствуют	данные отсутствуют

Государственный регистратор		ФГИС ЕГРН
полное наименование должности	подпись	инициалы, фамилия

М.П.

Земельный участок			
(вид объекта недвижимости)			
Лист №	Раздела 3.2	Всего листов раздела 3.2 :	Всего разделов:
14.10.2021 № 99/2021/423901031			
Кадастровый номер:		02:22:000000:3754	

Сведения о характерных точках границы земельного участка				
Система координат				
Зона №				
Номер точки	Координаты		Описание закрепления на местности	Средняя квадратическая погрешность определения координат характерных точек границ земельного участка, м
	X	Y		
1	2	3	4	5
1	739195.29	1298305.74	данные отсутствуют	0.5
2	739196.8	1298307.39	данные отсутствуют	0.5
3	739195.15	1298308.9	данные отсутствуют	0.5
4	739193.64	1298307.25	данные отсутствуют	0.5

Государственный регистратор		ФГИС ЕГРН
полное наименование должности	подпись	инициалы, фамилия

М.П.

Выписка из Единого государственного реестра недвижимости об объекте недвижимости

Сведения о характеристиках объекта недвижимости

На основании запроса от 14.09.2021 г., поступившего на рассмотрение 14.09.2021 г., сообщаем, что согласно записям Единого государственного реестра недвижимости:

Земельный участок			
(вид объекта недвижимости)			
Лист № ____ Раздела 1	Всего листов раздела 1 : ____	Всего разделов: ____	Всего листов выписки: ____
14.09.2021 № 99/2021/417232112			
Кадастровый номер:		02:22:000000:3882	

Номер кадастрового квартала:	02:22:000000
Дата присвоения кадастрового номера:	12.03.2015
Ранее присвоенный государственный учетный номер:	данные отсутствуют
Адрес:	установлено относительно ориентира, расположенного в границах участка. Почтовый адрес ориентира: Республика Башкортостан, р-н. Дюртюлинский, с/с. Стараянтузовский
Площадь:	12432228 +/- 30852 кв. м
Кадастровая стоимость, руб.:	49355945.16
Кадастровые номера расположенных в пределах земельного участка объектов недвижимости:	02:22:000000:3565
Кадастровые номера объектов недвижимости, из которых образован объект недвижимости:	02:22:000000:261, 02:22:010101:117, 02:22:010101:18, 02:22:010101:26, 02:22:010101:27, 02:22:010101:28, 02:22:010201:13, 02:22:010201:14, 02:22:010201:15, 02:22:010201:18, 02:22:010201:19, 02:22:010201:20, 02:22:010201:34, 02:22:010501:5, 02:22:010501:6, 02:22:010502:14, 02:22:010502:19
Кадастровые номера образованных объектов недвижимости:	данные отсутствуют
Сведения о включении объекта недвижимости в состав предприятия как имущественного комплекса:	

Государственный регистратор		ФГИС ЕГРН
полное наименование должности	подпись	инициалы, фамилия

М.П.

Раздел 1

Выписка из Единого государственного реестра недвижимости об объекте недвижимости

Сведения о характеристиках объекта недвижимости

Земельный участок			
(вид объекта недвижимости)			
Лист № ____ Раздела 1	Всего листов раздела 1 : ____	Всего разделов: ____	Всего листов выписки: ____
14.09.2021 № 99/2021/417232112			
Кадастровый номер:		02:22:000000:3882	

Категория земель:	Земли сельскохозяйственного назначения
Виды разрешенного использования:	Для сельскохозяйственного производства
Сведения о кадастровом инженере:	Саяпов Ильнур Онисович №02-13-1072
Сведения о лесах, водных объектах и об иных природных объектах, расположенных в пределах земельного участка:	данные отсутствуют
Сведения о том, что земельный участок полностью или частично расположен в границах зоны с особыми условиями использования территории или территории объекта культурного наследия	данные отсутствуют
Сведения о том, что земельный участок расположен в границах особой экономической зоны, территории опережающего социально-экономического развития, зоны территориального развития в Российской Федерации, игровой зоны:	данные отсутствуют
Сведения о том, что земельный участок расположен в границах особо охраняемой природной территории, охотничьих угодий, лесничеств, лесопарков:	данные отсутствуют
Сведения о результатах проведения государственного земельного надзора:	данные отсутствуют
Сведения о расположении земельного участка в границах территории, в отношении которой утвержден проект межевания территории:	данные отсутствуют

Государственный регистратор		ФГИС ЕГРН
полное наименование должности	подпись	инициалы, фамилия

М.П.

Сведения о характеристиках объекта недвижимости

Земельный участок			
(вид объекта недвижимости)			
Лист № ____ Раздела 1	Всего листов раздела 1 : ____	Всего разделов: ____	Всего листов выписки: ____
14.09.2021 № 99/2021/417232112			
Кадастровый номер:		02:22:000000:3882	
Условный номер земельного участка:	данные отсутствуют		
Сведения о принятии акта и (или) заключении договора, предусматривающих предоставление в соответствии с земельным законодательством исполнительным органом государственной власти или органом местного самоуправления находящегося в государственной или муниципальной собственности земельного участка для строительства наемного дома социального использования или наемного дома коммерческого использования:	данные отсутствуют		
Сведения о том, что земельный участок или земельные участки образованы на основании решения об изъятии земельного участка и (или) расположенного на нем объекта недвижимости для государственных или муниципальных нужд:	данные отсутствуют		
Сведения о том, что земельный участок образован из земель или земельного участка, государственная собственность на которые не разграничена:	данные отсутствуют		
Сведения о наличии земельного спора о местоположении границ земельных участков:	данные отсутствуют		
Статус записи об объекте недвижимости:	Сведения об объекте недвижимости имеют статус "актуальные"		
Особые отметки:	Граница земельного участка не установлена в соответствии с требованиями земельного законодательства. Для данного земельного участка обеспечен доступ посредством земельного участка (земельных участков) с кадастровым номером (кадастровыми номерами) Земли (земельные участки) общего пользования. Сведения о видах разрешенного использования имеют статус «Актуальные незасвидетельствованные». Право (ограничение права, обременение объекта недвижимости) зарегистрировано на данный объект недвижимости с видами разрешенного использования отсутствует. Сведения необходимые для заполнения раздела 3.1 отсутствуют. Сведения необходимые для заполнения раздела 3.2 отсутствуют.		
Получатель выписки:	Рачкова Елена Сергеевна		
Государственный регистратор		ФГИС ЕГРН	
полное наименование должности	подпись	инициалы, фамилия	

М.П.

Земельный участок		
(вид объекта недвижимости)		
Лист № <u> </u> Раздела <u> 2 </u>	Всего листов раздела <u> 2 </u> : <u> </u>	Всего разделов: <u> </u>
14.09.2021 № 99/2021/417232112		
Кадастровый номер:		02:22:000000:3882
1. Правообладатель (правообладатели):	1.1.	Асылбаева Анна Тимиряевна
2. Вид, номер и дата государственной регистрации права:	2.1.	Долевая собственность, № 02-04/105-04/205/006/2015-890/1 от 06.04.2015, 1/191
Ограничение прав и обременение объекта недвижимости:		
3. 3.1.1.	вид:	Аренда (в том числе, субаренда)
	дата государственной регистрации:	04.08.2015
	номер государственной регистрации:	02-04/105-04/205/013/2015-600/2
	срок, на который установлено ограничение прав и обременение объекта недвижимости:	на 10 лет
	лицо, в пользу которого установлено ограничение прав и обременение объекта недвижимости:	Общество с ограниченной ответственностью Племзавод "Горшкова", ИНН: 0260009527
основание государственной регистрации:	'Договор аренды земельного участка, находящегося в общей долевой собственности граждан, при множественности лиц на стороне арендодателей' №б/н от 08.06.2015	
Государственный регистратор		ФГИС ЕГРН
полное наименование должности		инициалы, фамилия

М.П.

Земельный участок		
(вид объекта недвижимости)		
Лист № <u> </u> Раздела <u> 2 </u>	Всего листов раздела <u> 2 </u> : <u> </u>	Всего разделов: <u> </u>
14.09.2021 № 99/2021/417232112		
Кадастровый номер:		02:22:000000:3882
1. Правообладатель (правообладатели):	1.2.	Асылбаев Алек Асылгареевич
2. Вид, номер и дата государственной регистрации права:	2.2.	Долевая собственность, № 02-04/105-04/205/006/2015-895/1 от 06.04.2015, 1/191
Ограничение прав и обременение объекта недвижимости:		
3. 3.1.1.	вид:	Аренда (в том числе, субаренда)
	дата государственной регистрации:	04.08.2015
	номер государственной регистрации:	02-04/105-04/205/013/2015-600/2
	срок, на который установлено ограничение прав и обременение объекта недвижимости:	на 10 лет
	лицо, в пользу которого установлено ограничение прав и обременение объекта недвижимости:	Общество с ограниченной ответственностью Племзавод "Горшкова", ИНН: 0260009527
основание государственной регистрации:	'Договор аренды земельного участка, находящегося в общей долевой собственности граждан, при множественности лиц на стороне арендодателей' №б/н от 08.06.2015	
Государственный регистратор		ФГИС ЕГРН
полное наименование должности		инициалы, фамилия

М.П.

Земельный участок			
(вид объекта недвижимости)			
Лист № ____ Раздела <u>2</u>	Всего листов раздела <u>2</u> : ____	Всего разделов: ____	Всего листов выписки: ____
14.09.2021 № 99/2021/417232112			
Кадастровый номер:		02:22:000000:3882	

1. Правообладатель (правообладатели):	1.3. Адылшин Михаил Сергеевич
2. Вид, номер и дата государственной регистрации права:	2.3. Долевая собственность, № 02-04/105-04/205/006/2015-897/1 от 06.04.2015, 1/191
Ограничение прав и обременение объекта недвижимости:	
3. 3.3.1. вид:	Аренда (в том числе, субаренда)
дата государственной регистрации:	04.08.2015
номер государственной регистрации:	02-04/105-04/205/013/2015-600/2
срок, на который установлено ограничение прав и обременение объекта недвижимости:	на 10 лет
лицо, в пользу которого установлено ограничение прав и обременение объекта недвижимости:	Общество с ограниченной ответственностью Племзавод "Горшкава", ИНН: 0260009527
основание государственной регистрации:	'Договор аренды земельного участка, находящегося в общей долевой собственности граждан, при множественности лиц на стороне арендодателей' №б/н от 08.06.2015

Государственный регистратор		ФГИС ЕГРН
полное наименование должности	подпись	инициалы, фамилия

М.П.

Земельный участок			
(вид объекта недвижимости)			
Лист № ____ Раздела <u>2</u>	Всего листов раздела <u>2</u> : ____	Всего разделов: ____	Всего листов выписки: ____
14.09.2021 № 99/2021/417232112			
Кадастровый номер:		02:22:000000:3882	

1. Правообладатель (правообладатели):	1.4. Адылгареев Марат Сергеевич
2. Вид, номер и дата государственной регистрации права:	2.4. Долевая собственность, № 02-04/105-04/205/006/2015-882/1 от 06.04.2015, 1/191
Ограничение прав и обременение объекта недвижимости:	
3. 3.4.1. вид:	Аренда (в том числе, субаренда)
дата государственной регистрации:	04.08.2015
номер государственной регистрации:	02-04/105-04/205/013/2015-600/2
срок, на который установлено ограничение прав и обременение объекта недвижимости:	на 10 лет
лицо, в пользу которого установлено ограничение прав и обременение объекта недвижимости:	Общество с ограниченной ответственностью Племзавод "Горшкава", ИНН: 0260009527
основание государственной регистрации:	'Договор аренды земельного участка, находящегося в общей долевой собственности граждан, при множественности лиц на стороне арендодателей' №б/н от 08.06.2015

Государственный регистратор		ФГИС ЕГРН
полное наименование должности	подпись	инициалы, фамилия

М.П.

Земельный участок			
(вид объекта недвижимости)			
Лист № ____ Раздела <u>2</u>	Всего листов раздела <u>2</u> : ____	Всего разделов: ____	Всего листов выписки: ____
14.09.2021 № 99/2021/417232112			
Кадастровый номер:		02:22:000000:3882	

1.	Правообладатель (правообладатели):	1.5.	Атнабаев Константин Исакович
2.	Вид, номер и дата государственной регистрации права:	2.5.	Долевая собственность, № 02-04/105-04/205/006/2015-901/1 от 06.04.2015, 1/191
Ограничение прав и обременение объекта недвижимости:			
3.	3.5.1.	вид:	Аренда (в том числе, субаренда)
		дата государственной регистрации:	04.08.2015
		номер государственной регистрации:	02-04/105-04/205/013/2015-600/2
		срок, на который установлено ограничение прав и обременение объекта недвижимости:	на 10 лет
		лицо, в пользу которого установлено ограничение прав и обременение объекта недвижимости:	Общество с ограниченной ответственностью Племзавод "Горшкава", ИНН: 0260009527
основание государственной регистрации:		'Договор аренды земельного участка, находящегося в общей долевой собственности граждан, при множественности лиц на стороне арендодателей' №б/н от 08.06.2015	

Государственный регистратор		ФГИС ЕГРН
полное наименование должности	подпись	инициалы, фамилия

М.П.

Земельный участок			
(вид объекта недвижимости)			
Лист № ____ Раздела <u>2</u>	Всего листов раздела <u>2</u> : ____	Всего разделов: ____	Всего листов выписки: ____
14.09.2021 № 99/2021/417232112			
Кадастровый номер:		02:22:000000:3882	

1.	Правообладатель (правообладатели):	1.6.	Адылгареев Сергей Адылгареевич
2.	Вид, номер и дата государственной регистрации права:	2.6.	Долевая собственность, № 02-04/105-04/205/006/2015-886/1 от 06.04.2015, 1/191
Ограничение прав и обременение объекта недвижимости:			
3.	3.6.1.	вид:	Аренда (в том числе, субаренда)
		дата государственной регистрации:	04.08.2015
		номер государственной регистрации:	02-04/105-04/205/013/2015-600/2
		срок, на который установлено ограничение прав и обременение объекта недвижимости:	на 10 лет
		лицо, в пользу которого установлено ограничение прав и обременение объекта недвижимости:	Общество с ограниченной ответственностью Племзавод "Горшкава", ИНН: 0260009527
основание государственной регистрации:		'Договор аренды земельного участка, находящегося в общей долевой собственности граждан, при множественности лиц на стороне арендодателей' №б/н от 08.06.2015	

Государственный регистратор		ФГИС ЕГРН
полное наименование должности	подпись	инициалы, фамилия

М.П.

Земельный участок			
(вид объекта недвижимости)			
Лист № ____ Раздела <u>2</u>	Всего листов раздела <u>2</u> : ____	Всего разделов: ____	Всего листов выписки: ____
14.09.2021 № 99/2021/417232112			
Кадастровый номер:		02:22:000000:3882	

1.	Правообладатель (правообладатели):	1.7.	Адылгареева Маргарита Николаевна
2.	Вид, номер и дата государственной регистрации права:	2.7.	Долевая собственность, № 02-04/105-04/205/006/2015-884/1 от 06.04.2015, 1/191
Ограничение прав и обременение объекта недвижимости:			
3.	3.7.1.	вид:	Аренда (в том числе, субаренда)
		дата государственной регистрации:	04.08.2015
		номер государственной регистрации:	02-04/105-04/205/013/2015-600/2
		срок, на который установлено ограничение прав и обременение объекта недвижимости:	на 10 лет
		лицо, в пользу которого установлено ограничение прав и обременение объекта недвижимости:	Общество с ограниченной ответственностью Племзавод "Горшкава", ИНН: 0260009527
основание государственной регистрации:		'Договор аренды земельного участка, находящегося в общей долевой собственности граждан, при множественности лиц на стороне арендодателей' №б/н от 08.06.2015	

Государственный регистратор		ФГИС ЕГРН
полное наименование должности	подпись	инициалы, фамилия

М.П.

Земельный участок			
(вид объекта недвижимости)			
Лист № ____ Раздела <u>2</u>	Всего листов раздела <u>2</u> : ____	Всего разделов: ____	Всего листов выписки: ____
14.09.2021 № 99/2021/417232112			
Кадастровый номер:		02:22:000000:3882	

1.	Правообладатель (правообладатели):	1.8.	Адылшина Вера Маратовна
2.	Вид, номер и дата государственной регистрации права:	2.8.	Долевая собственность, № 02-04/105-04/205/006/2015-878/1 от 06.04.2015, 1/191
Ограничение прав и обременение объекта недвижимости:			
3.	3.8.1.	вид:	Аренда (в том числе, субаренда)
		дата государственной регистрации:	04.08.2015
		номер государственной регистрации:	02-04/105-04/205/013/2015-600/2
		срок, на который установлено ограничение прав и обременение объекта недвижимости:	на 10 лет
		лицо, в пользу которого установлено ограничение прав и обременение объекта недвижимости:	Общество с ограниченной ответственностью Племзавод "Горшкава", ИНН: 0260009527
основание государственной регистрации:		'Договор аренды земельного участка, находящегося в общей долевой собственности граждан, при множественности лиц на стороне арендодателей' №б/н от 08.06.2015	

Государственный регистратор		ФГИС ЕГРН
полное наименование должности	подпись	инициалы, фамилия

М.П.

Земельный участок			
(вид объекта недвижимости)			
Лист № <u> </u> Раздела <u>2</u>	Всего листов раздела <u>2</u> : <u> </u>	Всего разделов: <u> </u>	Всего листов выписки: <u> </u>
14.09.2021 № 99/2021/417232112			
Кадастровый номер:		02:22:000000:3882	

1.	Правообладатель (правообладатели):	1.9.	Атнабаев Максим Константинович
2.	Вид, номер и дата государственной регистрации права:	2.9.	Долевая собственность, № 02-04/105-04/205/006/2015-899/1 от 06.04.2015, 1/191
Ограничение прав и обременение объекта недвижимости:			
3.	3.9.1.	вид:	Аренда (в том числе, субаренда)
		дата государственной регистрации:	04.08.2015
		номер государственной регистрации:	02-04/105-04/205/013/2015-600/2
		срок, на который установлено ограничение прав и обременение объекта недвижимости:	на 10 лет
		лицо, в пользу которого установлено ограничение прав и обременение объекта недвижимости:	Общество с ограниченной ответственностью Племзавод "Горшкава", ИНН: 0260009527
основание государственной регистрации:		'Договор аренды земельного участка, находящегося в общей долевой собственности граждан, при множественности лиц на стороне арендодателей' №б/н от 08.06.2015	

Государственный регистратор		ФГИС ЕГРН
полное наименование должности	подпись	инициалы, фамилия

М.П.

Земельный участок			
(вид объекта недвижимости)			
Лист № <u> </u> Раздела <u>2</u>	Всего листов раздела <u>2</u> : <u> </u>	Всего разделов: <u> </u>	Всего листов выписки: <u> </u>
14.09.2021 № 99/2021/417232112			
Кадастровый номер:		02:22:000000:3882	

1.	Правообладатель (правообладатели):	1.10.	Башарова Вера Винниаминовна
2.	Вид, номер и дата государственной регистрации права:	2.10.	Долевая собственность, № 02-04/105-04/205/006/2015-953/1 от 06.04.2015, 1/191
Ограничение прав и обременение объекта недвижимости:			
3.	3.10.1.	вид:	Аренда (в том числе, субаренда)
		дата государственной регистрации:	04.08.2015
		номер государственной регистрации:	02-04/105-04/205/013/2015-600/2
		срок, на который установлено ограничение прав и обременение объекта недвижимости:	на 10 лет
		лицо, в пользу которого установлено ограничение прав и обременение объекта недвижимости:	Общество с ограниченной ответственностью Племзавод "Горшкава", ИНН: 0260009527
основание государственной регистрации:		'Договор аренды земельного участка, находящегося в общей долевой собственности граждан, при множественности лиц на стороне арендодателей' №б/н от 08.06.2015	

Государственный регистратор		ФГИС ЕГРН
полное наименование должности	подпись	инициалы, фамилия

М.П.

Земельный участок			
(вид объекта недвижимости)			
Лист № ____ Раздела <u>2</u>	Всего листов раздела <u>2</u> : ____	Всего разделов: ____	Всего листов выписки: ____
14.09.2021 № 99/2021/417232112			
Кадастровый номер:		02:22:000000:3882	

1.	Правообладатель (правообладатели):	1.11.	Баязитова Анжелика Васильевна
2.	Вид, номер и дата государственной регистрации права:	2.11.	Долевая собственность, № 02-04/105-04/205/006/2015-959/1 от 06.04.2015, 1/191
Ограничение прав и обременение объекта недвижимости:			
3.	3.11.1.	вид:	Аренда (в том числе, субаренда)
		дата государственной регистрации:	04.08.2015
		номер государственной регистрации:	02-04/105-04/205/013/2015-600/2
		срок, на который установлено ограничение прав и обременение объекта недвижимости:	на 10 лет
		лицо, в пользу которого установлено ограничение прав и обременение объекта недвижимости:	Общество с ограниченной ответственностью Племзавод "Горшкава", ИНН: 0260009527
основание государственной регистрации:		'Договор аренды земельного участка, находящегося в общей долевой собственности граждан, при множественности лиц на стороне арендодателей' №б/н от 08.06.2015	

Государственный регистратор		ФГИС ЕГРН
полное наименование должности	подпись	инициалы, фамилия

М.П.

Земельный участок			
(вид объекта недвижимости)			
Лист № ____ Раздела <u>2</u>	Всего листов раздела <u>2</u> : ____	Всего разделов: ____	Всего листов выписки: ____
14.09.2021 № 99/2021/417232112			
Кадастровый номер:		02:22:000000:3882	

1.	Правообладатель (правообладатели):	1.12.	Ахмадуллин Валерий Идиятович
2.	Вид, номер и дата государственной регистрации права:	2.12.	Долевая собственность, № 02-04/105-04/205/006/2015-943/1 от 06.04.2015, 1/191
Ограничение прав и обременение объекта недвижимости:			
3.	3.12.1.	вид:	Аренда (в том числе, субаренда)
		дата государственной регистрации:	04.08.2015
		номер государственной регистрации:	02-04/105-04/205/013/2015-600/2
		срок, на который установлено ограничение прав и обременение объекта недвижимости:	на 10 лет
		лицо, в пользу которого установлено ограничение прав и обременение объекта недвижимости:	Общество с ограниченной ответственностью Племзавод "Горшкава", ИНН: 0260009527
основание государственной регистрации:		'Договор аренды земельного участка, находящегося в общей долевой собственности граждан, при множественности лиц на стороне арендодателей' №б/н от 08.06.2015	

Государственный регистратор		ФГИС ЕГРН
полное наименование должности	подпись	инициалы, фамилия

М.П.

Земельный участок			
(вид объекта недвижимости)			
Лист № ____ Раздела <u>2</u>	Всего листов раздела <u>2</u> : ____	Всего разделов: ____	Всего листов выписки: ____
14.09.2021 № 99/2021/417232112			
Кадастровый номер:		02:22:000000:3882	

1.	Правообладатель (правообладатели):	1.13.	Багманов Альвирт Анварович
2.	Вид, номер и дата государственной регистрации права:	2.13.	Долевая собственность, № 02-04/105-04/205/006/2015-947/1 от 06.04.2015, 1/191
Ограничение прав и обременение объекта недвижимости:			
3.	3.13.1.	вид:	Аренда (в том числе, субаренда)
		дата государственной регистрации:	04.08.2015
		номер государственной регистрации:	02-04/105-04/205/013/2015-600/2
		срок, на который установлено ограничение прав и обременение объекта недвижимости:	на 10 лет
		лицо, в пользу которого установлено ограничение прав и обременение объекта недвижимости:	Общество с ограниченной ответственностью Племзавод "Горшкава", ИНН: 0260009527
основание государственной регистрации:		'Договор аренды земельного участка, находящегося в общей долевой собственности граждан, при множественности лиц на стороне арендодателей' №б/н от 08.06.2015	

Государственный регистратор		ФГИС ЕГРН
полное наименование должности	подпись	инициалы, фамилия

М.П.

Земельный участок			
(вид объекта недвижимости)			
Лист № ____ Раздела <u>2</u>	Всего листов раздела <u>2</u> : ____	Всего разделов: ____	Всего листов выписки: ____
14.09.2021 № 99/2021/417232112			
Кадастровый номер:		02:22:000000:3882	

1.	Правообладатель (правообладатели):	1.14.	Атыев Василий Алексеевич
2.	Вид, номер и дата государственной регистрации права:	2.14.	Долевая собственность, № 02-04/105-04/205/006/2015-939/1 от 06.04.2015, 1/191
Ограничение прав и обременение объекта недвижимости:			
3.	3.14.1.	вид:	Аренда (в том числе, субаренда)
		дата государственной регистрации:	04.08.2015
		номер государственной регистрации:	02-04/105-04/205/013/2015-600/2
		срок, на который установлено ограничение прав и обременение объекта недвижимости:	на 10 лет
		лицо, в пользу которого установлено ограничение прав и обременение объекта недвижимости:	Общество с ограниченной ответственностью Племзавод "Горшкава", ИНН: 0260009527
основание государственной регистрации:		'Договор аренды земельного участка, находящегося в общей долевой собственности граждан, при множественности лиц на стороне арендодателей' №б/н от 08.06.2015	

Государственный регистратор		ФГИС ЕГРН
полное наименование должности	подпись	инициалы, фамилия

М.П.

Земельный участок			
(вид объекта недвижимости)			
Лист № ____ Раздела <u>2</u>	Всего листов раздела <u>2</u> : ____	Всего разделов: ____	Всего листов выписки: ____
14.09.2021 № 99/2021/417232112			
Кадастровый номер:		02:22:000000:3882	

1. Правообладатель (правообладатели):	1.15.	Ахмадуллина Васима Камалтдиновна
2. Вид, номер и дата государственной регистрации права:	2.15.	Долевая собственность, № 02-04/105-04/205/006/2015-945/1 от 06.04.2015, 1/191
Ограничение прав и обременение объекта недвижимости:		
3. 3.15.1.	вид:	Аренда (в том числе, субаренда)
	дата государственной регистрации:	04.08.2015
	номер государственной регистрации:	02-04/105-04/205/013/2015-600/2
	срок, на который установлено ограничение прав и обременение объекта недвижимости:	на 10 лет
	лицо, в пользу которого установлено ограничение прав и обременение объекта недвижимости:	Общество с ограниченной ответственностью Племзавод "Горшкава", ИНН: 0260009527
основание государственной регистрации:		'Договор аренды земельного участка, находящегося в общей долевой собственности граждан, при множественности лиц на стороне арендодателей' №б/н от 08.06.2015

Государственный регистратор		ФГИС ЕГРН
полное наименование должности	подпись	инициалы, фамилия

М.П.

Земельный участок			
(вид объекта недвижимости)			
Лист № ____ Раздела <u>2</u>	Всего листов раздела <u>2</u> : ____	Всего разделов: ____	Всего листов выписки: ____
14.09.2021 № 99/2021/417232112			
Кадастровый номер:		02:22:000000:3882	

1. Правообладатель (правообладатели):	1.16.	Атнабаева Тая Ишмаевна
2. Вид, номер и дата государственной регистрации права:	2.16.	Долевая собственность, № 02-04/105-04/205/006/2015-937/1 от 06.04.2015, 1/191
Ограничение прав и обременение объекта недвижимости:		
3. 3.16.1.	вид:	Аренда (в том числе, субаренда)
	дата государственной регистрации:	04.08.2015
	номер государственной регистрации:	02-04/105-04/205/013/2015-600/2
	срок, на который установлено ограничение прав и обременение объекта недвижимости:	на 10 лет
	лицо, в пользу которого установлено ограничение прав и обременение объекта недвижимости:	Общество с ограниченной ответственностью Племзавод "Горшкава", ИНН: 0260009527
основание государственной регистрации:		'Договор аренды земельного участка, находящегося в общей долевой собственности граждан, при множественности лиц на стороне арендодателей' №б/н от 08.06.2015

Государственный регистратор		ФГИС ЕГРН
полное наименование должности	подпись	инициалы, фамилия

М.П.

Земельный участок			
(вид объекта недвижимости)			
Лист № <u> </u> Раздела <u> 2 </u>	Всего листов раздела <u> 2 </u> : <u> </u>	Всего разделов: <u> </u>	Всего листов выписки: <u> </u>
14.09.2021 № 99/2021/417232112			
Кадастровый номер:		02:22:000000:3882	

1.	Правообладатель (правообладатели):	1.17.	Башаров Радик Сайфутдинович
2.	Вид, номер и дата государственной регистрации права:	2.17.	Долевая собственность, № 02-04/105-04/205/006/2015-950/1 от 06.04.2015, 1/191
Ограничение прав и обременение объекта недвижимости:			
3.	3.17.1.	вид:	Аренда (в том числе, субаренда)
		дата государственной регистрации:	04.08.2015
		номер государственной регистрации:	02-04/105-04/205/013/2015-600/2
		срок, на который установлено ограничение прав и обременение объекта недвижимости:	на 10 лет
		лицо, в пользу которого установлено ограничение прав и обременение объекта недвижимости:	Общество с ограниченной ответственностью Племзавод "Горшкава", ИНН: 0260009527
основание государственной регистрации:		'Договор аренды земельного участка, находящегося в общей долевой собственности граждан, при множественности лиц на стороне арендодателей' №б/н от 08.06.2015	

Государственный регистратор		ФГИС ЕГРН
полное наименование должности	подпись	инициалы, фамилия

М.П.

Земельный участок			
(вид объекта недвижимости)			
Лист № <u> </u> Раздела <u> 2 </u>	Всего листов раздела <u> 2 </u> : <u> </u>	Всего разделов: <u> </u>	Всего листов выписки: <u> </u>
14.09.2021 № 99/2021/417232112			
Кадастровый номер:		02:22:000000:3882	

1.	Правообладатель (правообладатели):	1.18.	Байрамова Ямиля Зайсановна
2.	Вид, номер и дата государственной регистрации права:	2.18.	Долевая собственность, № 02-04/105-04/205/006/2015-957/1 от 06.04.2015, 1/191
Ограничение прав и обременение объекта недвижимости:			
3.	3.18.1.	вид:	Аренда (в том числе, субаренда)
		дата государственной регистрации:	04.08.2015
		номер государственной регистрации:	02-04/105-04/205/013/2015-600/2
		срок, на который установлено ограничение прав и обременение объекта недвижимости:	на 10 лет
		лицо, в пользу которого установлено ограничение прав и обременение объекта недвижимости:	Общество с ограниченной ответственностью Племзавод "Горшкава", ИНН: 0260009527
основание государственной регистрации:		'Договор аренды земельного участка, находящегося в общей долевой собственности граждан, при множественности лиц на стороне арендодателей' №б/н от 08.06.2015	

Государственный регистратор		ФГИС ЕГРН
полное наименование должности	подпись	инициалы, фамилия

М.П.

Земельный участок			
(вид объекта недвижимости)			
Лист № <u> </u> Раздела <u> 2 </u>	Всего листов раздела <u> 2 </u> : <u> </u>	Всего разделов: <u> </u>	Всего листов выписки: <u> </u>
14.09.2021 № 99/2021/417232112			
Кадастровый номер:		02:22:000000:3882	

1.	Правообладатель (правообладатели):	1.19.	Ахмадуллина Динария Вазиховна
2.	Вид, номер и дата государственной регистрации права:	2.19.	Долевая собственность, № 02-04/105-04/205/006/2015-941/1 от 06.04.2015, 1/191
Ограничение прав и обременение объекта недвижимости:			
3.	3.19.1.	вид:	Аренда (в том числе, субаренда)
		дата государственной регистрации:	04.08.2015
		номер государственной регистрации:	02-04/105-04/205/013/2015-600/2
		срок, на который установлено ограничение прав и обременение объекта недвижимости:	на 10 лет
		лицо, в пользу которого установлено ограничение прав и обременение объекта недвижимости:	Общество с ограниченной ответственностью Племзавод "Горшкава", ИНН: 0260009527
основание государственной регистрации:		'Договор аренды земельного участка, находящегося в общей долевой собственности граждан, при множественности лиц на стороне арендодателей' №б/н от 08.06.2015	

Государственный регистратор		ФГИС ЕГРН
полное наименование должности	подпись	инициалы, фамилия

М.П.

Земельный участок			
(вид объекта недвижимости)			
Лист № <u> </u> Раздела <u> 2 </u>	Всего листов раздела <u> 2 </u> : <u> </u>	Всего разделов: <u> </u>	Всего листов выписки: <u> </u>
14.09.2021 № 99/2021/417232112			
Кадастровый номер:		02:22:000000:3882	

1.	Правообладатель (правообладатели):	1.20.	Валишина Элиза Саньюковна
2.	Вид, номер и дата государственной регистрации права:	2.20.	Долевая собственность, № 02-04/105-04/205/006/2015-968/1 от 07.04.2015, 1/191
Ограничение прав и обременение объекта недвижимости:			
3.	3.20.1.	вид:	Аренда (в том числе, субаренда)
		дата государственной регистрации:	04.08.2015
		номер государственной регистрации:	02-04/105-04/205/013/2015-600/2
		срок, на который установлено ограничение прав и обременение объекта недвижимости:	на 10 лет
		лицо, в пользу которого установлено ограничение прав и обременение объекта недвижимости:	Общество с ограниченной ответственностью Племзавод "Горшкава", ИНН: 0260009527
основание государственной регистрации:		'Договор аренды земельного участка, находящегося в общей долевой собственности граждан, при множественности лиц на стороне арендодателей' №б/н от 08.06.2015	

Государственный регистратор		ФГИС ЕГРН
полное наименование должности	подпись	инициалы, фамилия

М.П.

Земельный участок			
(вид объекта недвижимости)			
Лист № <u> </u> Раздела <u> 2 </u>	Всего листов раздела <u> 2 </u> : <u> </u>	Всего разделов: <u> </u>	Всего листов выписки: <u> </u>
14.09.2021 № 99/2021/417232112			
Кадастровый номер:		02:22:000000:3882	

1.	Правообладатель (правообладатели):	1.21.	Гареева Екатерина Асылгареевна
2.	Вид, номер и дата государственной регистрации права:	2.21.	Долевая собственность, № 02-04/105-04/205/006/2015-982/1 от 07.04.2015, 1/191
Ограничение прав и обременение объекта недвижимости:			
3.	3.21.1.	вид:	Аренда (в том числе, субаренда)
		дата государственной регистрации:	04.08.2015
		номер государственной регистрации:	02-04/105-04/205/013/2015-600/2
		срок, на который установлено ограничение прав и обременение объекта недвижимости:	на 10 лет
		лицо, в пользу которого установлено ограничение прав и обременение объекта недвижимости:	Общество с ограниченной ответственностью Племзавод "Горшкава", ИНН: 0260009527
основание государственной регистрации:		'Договор аренды земельного участка, находящегося в общей долевой собственности граждан, при множественности лиц на стороне арендодателей' №б/н от 08.06.2015	

Государственный регистратор		ФГИС ЕГРН
полное наименование должности	подпись	инициалы, фамилия

М.П.

Земельный участок			
(вид объекта недвижимости)			
Лист № <u> </u> Раздела <u> 2 </u>	Всего листов раздела <u> 2 </u> : <u> </u>	Всего разделов: <u> </u>	Всего листов выписки: <u> </u>
14.09.2021 № 99/2021/417232112			
Кадастровый номер:		02:22:000000:3882	

1.	Правообладатель (правообладатели):	1.22.	Валишина Вера Анатольевна
2.	Вид, номер и дата государственной регистрации права:	2.22.	Долевая собственность, № 02-04/105-04/205/006/2015-963/1 от 07.04.2015, 1/191
Ограничение прав и обременение объекта недвижимости:			
3.	3.22.1.	вид:	Аренда (в том числе, субаренда)
		дата государственной регистрации:	04.08.2015
		номер государственной регистрации:	02-04/105-04/205/013/2015-600/2
		срок, на который установлено ограничение прав и обременение объекта недвижимости:	на 10 лет
		лицо, в пользу которого установлено ограничение прав и обременение объекта недвижимости:	Общество с ограниченной ответственностью Племзавод "Горшкава", ИНН: 0260009527
основание государственной регистрации:		'Договор аренды земельного участка, находящегося в общей долевой собственности граждан, при множественности лиц на стороне арендодателей' №б/н от 08.06.2015	

Государственный регистратор		ФГИС ЕГРН
полное наименование должности	подпись	инициалы, фамилия

М.П.

Земельный участок			
(вид объекта недвижимости)			
Лист № ____ Раздела <u>2</u>	Всего листов раздела <u>2</u> : ____	Всего разделов: ____	Всего листов выписки: ____
14.09.2021 № 99/2021/417232112			
Кадастровый номер:		02:22:000000:3882	

1.	Правообладатель (правообладатели):	1.23.	Валишин Андрей Баирович
2.	Вид, номер и дата государственной регистрации права:	2.23.	Долевая собственность, № 02-04/105-04/205/006/2015-961/1 от 07.04.2015, 1/191
Ограничение прав и обременение объекта недвижимости:			
3.	3.23.1.	вид:	Аренда (в том числе, субаренда)
		дата государственной регистрации:	04.08.2015
		номер государственной регистрации:	02-04/105-04/205/013/2015-600/2
		срок, на который установлено ограничение прав и обременение объекта недвижимости:	на 10 лет
		лицо, в пользу которого установлено ограничение прав и обременение объекта недвижимости:	Общество с ограниченной ответственностью Племзавод "Горшкава", ИНН: 0260009527
основание государственной регистрации:		'Договор аренды земельного участка, находящегося в общей долевой собственности граждан, при множественности лиц на стороне арендодателей' №б/н от 08.06.2015	

Государственный регистратор		ФГИС ЕГРН
полное наименование должности	подпись	инициалы, фамилия

М.П.

Земельный участок			
(вид объекта недвижимости)			
Лист № ____ Раздела <u>2</u>	Всего листов раздела <u>2</u> : ____	Всего разделов: ____	Всего листов выписки: ____
14.09.2021 № 99/2021/417232112			
Кадастровый номер:		02:22:000000:3882	

1.	Правообладатель (правообладатели):	1.24.	Гаврилова Лена Янсыбаевна
2.	Вид, номер и дата государственной регистрации права:	2.24.	Долевая собственность, № 02-04/105-04/205/006/2015-972/1 от 07.04.2015, 1/191
Ограничение прав и обременение объекта недвижимости:			
3.	3.24.1.	вид:	Аренда (в том числе, субаренда)
		дата государственной регистрации:	04.08.2015
		номер государственной регистрации:	02-04/105-04/205/013/2015-600/2
		срок, на который установлено ограничение прав и обременение объекта недвижимости:	на 10 лет
		лицо, в пользу которого установлено ограничение прав и обременение объекта недвижимости:	Общество с ограниченной ответственностью Племзавод "Горшкава", ИНН: 0260009527
основание государственной регистрации:		'Договор аренды земельного участка, находящегося в общей долевой собственности граждан, при множественности лиц на стороне арендодателей' №б/н от 08.06.2015	

Государственный регистратор		ФГИС ЕГРН
полное наименование должности	подпись	инициалы, фамилия

М.П.

Земельный участок			
(вид объекта недвижимости)			
Лист № ____ Раздела <u>2</u>	Всего листов раздела <u>2</u> : ____	Всего разделов: ____	Всего листов выписки: ____
14.09.2021 № 99/2021/417232112			
Кадастровый номер:		02:22:000000:3882	

1.	Правообладатель (правообладатели):	1.25.	Гаврилов Витали Гаврилович
2.	Вид, номер и дата государственной регистрации права:	2.25.	Долевая собственность, № 02-04/105-04/205/006/2015-974/1 от 07.04.2015, 1/191
Ограничение прав и обременение объекта недвижимости:			
3.	3.25.1.	вид:	Аренда (в том числе, субаренда)
		дата государственной регистрации:	04.08.2015
		номер государственной регистрации:	02-04/105-04/205/013/2015-600/2
		срок, на который установлено ограничение прав и обременение объекта недвижимости:	на 10 лет
		лицо, в пользу которого установлено ограничение прав и обременение объекта недвижимости:	Общество с ограниченной ответственностью Племзавод "Горшкава", ИНН: 0260009527
основание государственной регистрации:		'Договор аренды земельного участка, находящегося в общей долевой собственности граждан, при множественности лиц на стороне арендодателей' №б/н от 08.06.2015	

Государственный регистратор		ФГИС ЕГРН
полное наименование должности	подпись	инициалы, фамилия

М.П.

Земельный участок			
(вид объекта недвижимости)			
Лист № ____ Раздела <u>2</u>	Всего листов раздела <u>2</u> : ____	Всего разделов: ____	Всего листов выписки: ____
14.09.2021 № 99/2021/417232112			
Кадастровый номер:		02:22:000000:3882	

1.	Правообладатель (правообладатели):	1.26.	Гареев Михаил Калеевич
2.	Вид, номер и дата государственной регистрации права:	2.26.	Долевая собственность, № 02-04/105-04/205/006/2015-980/1 от 07.04.2015, 1/191
Ограничение прав и обременение объекта недвижимости:			
3.	3.26.1.	вид:	Аренда (в том числе, субаренда)
		дата государственной регистрации:	04.08.2015
		номер государственной регистрации:	02-04/105-04/205/013/2015-600/2
		срок, на который установлено ограничение прав и обременение объекта недвижимости:	на 10 лет
		лицо, в пользу которого установлено ограничение прав и обременение объекта недвижимости:	Общество с ограниченной ответственностью Племзавод "Горшкава", ИНН: 0260009527
основание государственной регистрации:		'Договор аренды земельного участка, находящегося в общей долевой собственности граждан, при множественности лиц на стороне арендодателей' №б/н от 08.06.2015	

Государственный регистратор		ФГИС ЕГРН
полное наименование должности	подпись	инициалы, фамилия

М.П.

Земельный участок			
(вид объекта недвижимости)			
Лист № <u> </u> Раздела <u> 2 </u>	Всего листов раздела <u> 2 </u> : <u> </u>	Всего разделов: <u> </u>	Всего листов выписки: <u> </u>
14.09.2021 № 99/2021/417232112			
Кадастровый номер:		02:22:000000:3882	

1.	Правообладатель (правообладатели):	1.27.	Валишин Владимир Изильевич
2.	Вид, номер и дата государственной регистрации права:	2.27.	Долевая собственность, № 02-04/105-04/205/006/2015-970/1 от 07.04.2015, 1/191
Ограничение прав и обременение объекта недвижимости:			
3.	3.27.1.	вид:	Аренда (в том числе, субаренда)
		дата государственной регистрации:	04.08.2015
		номер государственной регистрации:	02-04/105-04/205/013/2015-600/2
		срок, на который установлено ограничение прав и обременение объекта недвижимости:	на 10 лет
		лицо, в пользу которого установлено ограничение прав и обременение объекта недвижимости:	Общество с ограниченной ответственностью Племзавод "Горшкава", ИНН: 0260009527
основание государственной регистрации:		'Договор аренды земельного участка, находящегося в общей долевой собственности граждан, при множественности лиц на стороне арендодателей' №б/н от 08.06.2015	

Государственный регистратор		ФГИС ЕГРН
полное наименование должности	подпись	инициалы, фамилия

М.П.

Земельный участок			
(вид объекта недвижимости)			
Лист № <u> </u> Раздела <u> 2 </u>	Всего листов раздела <u> 2 </u> : <u> </u>	Всего разделов: <u> </u>	Всего листов выписки: <u> </u>
14.09.2021 № 99/2021/417232112			
Кадастровый номер:		02:22:000000:3882	

1.	Правообладатель (правообладатели):	1.28.	Гареева Лиза Сергеевна
2.	Вид, номер и дата государственной регистрации права:	2.28.	Долевая собственность, № 02-04/105-04/205/006/2015-985/1 от 07.04.2015, 2/191
Ограничение прав и обременение объекта недвижимости:			
3.	3.28.1.	вид:	Аренда (в том числе, субаренда)
		дата государственной регистрации:	04.08.2015
		номер государственной регистрации:	02-04/105-04/205/013/2015-600/2
		срок, на который установлено ограничение прав и обременение объекта недвижимости:	на 10 лет
		лицо, в пользу которого установлено ограничение прав и обременение объекта недвижимости:	Общество с ограниченной ответственностью Племзавод "Горшкава", ИНН: 0260009527
основание государственной регистрации:		'Договор аренды земельного участка, находящегося в общей долевой собственности граждан, при множественности лиц на стороне арендодателей' №б/н от 08.06.2015	

Государственный регистратор		ФГИС ЕГРН
полное наименование должности	подпись	инициалы, фамилия

М.П.

Земельный участок			
(вид объекта недвижимости)			
Лист № <u> </u> Раздела <u> 2 </u>	Всего листов раздела <u> 2 </u> : <u> </u>	Всего разделов: <u> </u>	Всего листов выписки: <u> </u>
14.09.2021 № 99/2021/417232112			
Кадастровый номер:		02:22:000000:3882	

1.	Правообладатель (правообладатели):	1.29.	Гильмутдинов Шамил Назитович
2.	Вид, номер и дата государственной регистрации права:	2.29.	Долевая собственность, № 02-04/105-04/205/006/2015-998/1 от 07.04.2015, 1/191
Ограничение прав и обременение объекта недвижимости:			
3.	3.29.1.	вид:	Аренда (в том числе, субаренда)
		дата государственной регистрации:	04.08.2015
		номер государственной регистрации:	02-04/105-04/205/013/2015-600/2
		срок, на который установлено ограничение прав и обременение объекта недвижимости:	на 10 лет
		лицо, в пользу которого установлено ограничение прав и обременение объекта недвижимости:	Общество с ограниченной ответственностью Племзавод "Горшкава", ИНН: 0260009527
основание государственной регистрации:		'Договор аренды земельного участка, находящегося в общей долевой собственности граждан, при множественности лиц на стороне арендодателей' №б/н от 08.06.2015	

Государственный регистратор		ФГИС ЕГРН
полное наименование должности	подпись	инициалы, фамилия

М.П.

Земельный участок			
(вид объекта недвижимости)			
Лист № <u> </u> Раздела <u> 2 </u>	Всего листов раздела <u> 2 </u> : <u> </u>	Всего разделов: <u> </u>	Всего листов выписки: <u> </u>
14.09.2021 № 99/2021/417232112			
Кадастровый номер:		02:22:000000:3882	

1.	Правообладатель (правообладатели):	1.30.	Гильмитдинова Фанзима Имамхатиповна
2.	Вид, номер и дата государственной регистрации права:	2.30.	Долевая собственность, № 02-04/105-04/205/007/2015-1/1 от 07.04.2015, 1/191
Ограничение прав и обременение объекта недвижимости:			
3.	3.30.1.	вид:	Аренда (в том числе, субаренда)
		дата государственной регистрации:	04.08.2015
		номер государственной регистрации:	02-04/105-04/205/013/2015-600/2
		срок, на который установлено ограничение прав и обременение объекта недвижимости:	на 10 лет
		лицо, в пользу которого установлено ограничение прав и обременение объекта недвижимости:	Общество с ограниченной ответственностью Племзавод "Горшкава", ИНН: 0260009527
основание государственной регистрации:		'Договор аренды земельного участка, находящегося в общей долевой собственности граждан, при множественности лиц на стороне арендодателей' №б/н от 08.06.2015	

Государственный регистратор		ФГИС ЕГРН
полное наименование должности	подпись	инициалы, фамилия

М.П.

Земельный участок			
(вид объекта недвижимости)			
Лист № ____ Раздела <u>2</u>	Всего листов раздела <u>2</u> : ____	Всего разделов: ____	Всего листов выписки: ____
14.09.2021 № 99/2021/417232112			
Кадастровый номер:		02:22:000000:3882	

1.	Правообладатель (правообладатели):	1.31.	Гильмутдинова Зиля Ангамовна
2.	Вид, номер и дата государственной регистрации права:	2.31.	Долевая собственность, № 02-04/105-04/205/006/2015-995/1 от 07.04.2015, 1/191
Ограничение прав и обременение объекта недвижимости:			
3.	3.31.1.	вид:	Аренда (в том числе, субаренда)
		дата государственной регистрации:	04.08.2015
		номер государственной регистрации:	02-04/105-04/205/013/2015-600/2
		срок, на который установлено ограничение прав и обременение объекта недвижимости:	на 10 лет
		лицо, в пользу которого установлено ограничение прав и обременение объекта недвижимости:	Общество с ограниченной ответственностью Племзавод "Горшкава", ИНН: 0260009527
основание государственной регистрации:		'Договор аренды земельного участка, находящегося в общей долевой собственности граждан, при множественности лиц на стороне арендодателей' №б/н от 08.06.2015	

Государственный регистратор		ФГИС ЕГРН
полное наименование должности	подпись	инициалы, фамилия

М.П.

Земельный участок			
(вид объекта недвижимости)			
Лист № ____ Раздела <u>2</u>	Всего листов раздела <u>2</u> : ____	Всего разделов: ____	Всего листов выписки: ____
14.09.2021 № 99/2021/417232112			
Кадастровый номер:		02:22:000000:3882	

1.	Правообладатель (правообладатели):	1.32.	Галеева Фания Яннатхановна
2.	Вид, номер и дата государственной регистрации права:	2.32.	Долевая собственность, № 02-04/105-04/205/007/2015-12/1 от 07.04.2015, 1/191
Ограничение прав и обременение объекта недвижимости:			
3.	3.32.1.	вид:	Аренда (в том числе, субаренда)
		дата государственной регистрации:	04.08.2015
		номер государственной регистрации:	02-04/105-04/205/013/2015-600/2
		срок, на который установлено ограничение прав и обременение объекта недвижимости:	на 10 лет
		лицо, в пользу которого установлено ограничение прав и обременение объекта недвижимости:	Общество с ограниченной ответственностью Племзавод "Горшкава", ИНН: 0260009527
основание государственной регистрации:		'Договор аренды земельного участка, находящегося в общей долевой собственности граждан, при множественности лиц на стороне арендодателей' №б/н от 08.06.2015	

Государственный регистратор		ФГИС ЕГРН
полное наименование должности	подпись	инициалы, фамилия

М.П.

Земельный участок			
(вид объекта недвижимости)			
Лист № <u> </u> Раздела <u>2</u>	Всего листов раздела <u>2</u> : <u> </u>	Всего разделов: <u> </u>	Всего листов выписки: <u> </u>
14.09.2021 № 99/2021/417232112			
Кадастровый номер:		02:22:000000:3882	

1.	Правообладатель (правообладатели):	1.33.	Галеев Фанил Миназович
2.	Вид, номер и дата государственной регистрации права:	2.33.	Долевая собственность, № 02-04/105-04/205/007/2015-10/1 от 07.04.2015, 1/191
Ограничение прав и обременение объекта недвижимости:			
3.	3.33.1.	вид:	Аренда (в том числе, субаренда)
		дата государственной регистрации:	04.08.2015
		номер государственной регистрации:	02-04/105-04/205/013/2015-600/2
		срок, на который установлено ограничение прав и обременение объекта недвижимости:	на 10 лет
		лицо, в пользу которого установлено ограничение прав и обременение объекта недвижимости:	Общество с ограниченной ответственностью Племзавод "Горшкава", ИНН: 0260009527
основание государственной регистрации:		'Договор аренды земельного участка, находящегося в общей долевой собственности граждан, при множественности лиц на стороне арендодателей' №б/н от 08.06.2015	

Государственный регистратор		ФГИС ЕГРН
полное наименование должности	подпись	инициалы, фамилия

М.П.

Земельный участок			
(вид объекта недвижимости)			
Лист № <u> </u> Раздела <u>2</u>	Всего листов раздела <u>2</u> : <u> </u>	Всего разделов: <u> </u>	Всего листов выписки: <u> </u>
14.09.2021 № 99/2021/417232112			
Кадастровый номер:		02:22:000000:3882	

1.	Правообладатель (правообладатели):	1.34.	Гильмутдинов Рафис Назитович
2.	Вид, номер и дата государственной регистрации права:	2.34.	Долевая собственность, № 02-04/105-04/205/007/2015-6/1 от 07.04.2015, 1/191
Ограничение прав и обременение объекта недвижимости:			
3.	3.34.1.	вид:	Аренда (в том числе, субаренда)
		дата государственной регистрации:	04.08.2015
		номер государственной регистрации:	02-04/105-04/205/013/2015-600/2
		срок, на который установлено ограничение прав и обременение объекта недвижимости:	на 10 лет
		лицо, в пользу которого установлено ограничение прав и обременение объекта недвижимости:	Общество с ограниченной ответственностью Племзавод "Горшкава", ИНН: 0260009527
основание государственной регистрации:		'Договор аренды земельного участка, находящегося в общей долевой собственности граждан, при множественности лиц на стороне арендодателей' №б/н от 08.06.2015	

Государственный регистратор		ФГИС ЕГРН
полное наименование должности	подпись	инициалы, фамилия

М.П.

Земельный участок			
(вид объекта недвижимости)			
Лист № ____ Раздела <u>2</u>	Всего листов раздела <u>2</u> : ____	Всего разделов: ____	Всего листов выписки: ____
14.09.2021 № 99/2021/417232112			
Кадастровый номер:		02:22:000000:3882	

1.	Правообладатель (правообладатели):	1.35.	Галанова Полина Петровна
2.	Вид, номер и дата государственной регистрации права:	2.35.	Долевая собственность, № 02-04/105-04/205/006/2015-993/1 от 07.04.2015, 1/191
Ограничение прав и обременение объекта недвижимости:			
3.	3.35.1.	вид:	Аренда (в том числе, субаренда)
		дата государственной регистрации:	04.08.2015
		номер государственной регистрации:	02-04/105-04/205/013/2015-600/2
		срок, на который установлено ограничение прав и обременение объекта недвижимости:	на 10 лет
		лицо, в пользу которого установлено ограничение прав и обременение объекта недвижимости:	Общество с ограниченной ответственностью Племзавод "Горшкава", ИНН: 0260009527
основание государственной регистрации:		'Договор аренды земельного участка, находящегося в общей долевой собственности граждан, при множественности лиц на стороне арендодателей' №б/н от 08.06.2015	

Государственный регистратор		ФГИС ЕГРН
полное наименование должности	подпись	инициалы, фамилия

М.П.

Земельный участок			
(вид объекта недвижимости)			
Лист № ____ Раздела <u>2</u>	Всего листов раздела <u>2</u> : ____	Всего разделов: ____	Всего листов выписки: ____
14.09.2021 № 99/2021/417232112			
Кадастровый номер:		02:22:000000:3882	

1.	Правообладатель (правообладатели):	1.36.	Галаятдинова Танзиля Гатауллиновна
2.	Вид, номер и дата государственной регистрации права:	2.36.	Долевая собственность, № 02-04/105-04/205/007/2015-8/1 от 07.04.2015, 1/191
Ограничение прав и обременение объекта недвижимости:			
3.	3.36.1.	вид:	Аренда (в том числе, субаренда)
		дата государственной регистрации:	04.08.2015
		номер государственной регистрации:	02-04/105-04/205/013/2015-600/2
		срок, на который установлено ограничение прав и обременение объекта недвижимости:	на 10 лет
		лицо, в пользу которого установлено ограничение прав и обременение объекта недвижимости:	Общество с ограниченной ответственностью Племзавод "Горшкава", ИНН: 0260009527
основание государственной регистрации:		'Договор аренды земельного участка, находящегося в общей долевой собственности граждан, при множественности лиц на стороне арендодателей' №б/н от 08.06.2015	

Государственный регистратор		ФГИС ЕГРН
полное наименование должности	подпись	инициалы, фамилия

М.П.

Земельный участок			
(вид объекта недвижимости)			
Лист № ____ Раздела <u>2</u>	Всего листов раздела <u>2</u> : ____	Всего разделов: ____	Всего листов выписки: ____
14.09.2021 № 99/2021/417232112			
Кадастровый номер:		02:22:000000:3882	

1.	Правообладатель (правообладатели):	1.37.	Губаева Алина
2.	Вид, номер и дата государственной регистрации права:	2.37.	Долевая собственность, № 02-04/105-04/205/006/2015-991/1 от 07.04.2015, 1/191
Ограничение прав и обременение объекта недвижимости:			
3.	3.37.1.	вид:	Аренда (в том числе, субаренда)
		дата государственной регистрации:	04.08.2015
		номер государственной регистрации:	02-04/105-04/205/013/2015-600/2
		срок, на который установлено ограничение прав и обременение объекта недвижимости:	на 10 лет
		лицо, в пользу которого установлено ограничение прав и обременение объекта недвижимости:	Общество с ограниченной ответственностью Племзавод "Горшкава", ИНН: 0260009527
основание государственной регистрации:		'Договор аренды земельного участка, находящегося в общей долевой собственности граждан, при множественности лиц на стороне арендодателей' №б/н от 08.06.2015	

Государственный регистратор		ФГИС ЕГРН
полное наименование должности	подпись	инициалы, фамилия

М.П.

Земельный участок			
(вид объекта недвижимости)			
Лист № ____ Раздела <u>2</u>	Всего листов раздела <u>2</u> : ____	Всего разделов: ____	Всего листов выписки: ____
14.09.2021 № 99/2021/417232112			
Кадастровый номер:		02:22:000000:3882	

1.	Правообладатель (правообладатели):	1.38.	Гильмитдинов Забир Тавкимович
2.	Вид, номер и дата государственной регистрации права:	2.38.	Долевая собственность, № 02-04/105-04/205/007/2015-4/1 от 07.04.2015, 1/191
Ограничение прав и обременение объекта недвижимости:			
3.	3.38.1.	вид:	Аренда (в том числе, субаренда)
		дата государственной регистрации:	04.08.2015
		номер государственной регистрации:	02-04/105-04/205/013/2015-600/2
		срок, на который установлено ограничение прав и обременение объекта недвижимости:	на 10 лет
		лицо, в пользу которого установлено ограничение прав и обременение объекта недвижимости:	Общество с ограниченной ответственностью Племзавод "Горшкава", ИНН: 0260009527
основание государственной регистрации:		'Договор аренды земельного участка, находящегося в общей долевой собственности граждан, при множественности лиц на стороне арендодателей' №б/н от 08.06.2015	

Государственный регистратор		ФГИС ЕГРН
полное наименование должности	подпись	инициалы, фамилия

М.П.

Земельный участок			
(вид объекта недвижимости)			
Лист № ____ Раздела <u>2</u>	Всего листов раздела <u>2</u> : ____	Всего разделов: ____	Всего листов выписки: ____
14.09.2021 № 99/2021/417232112			
Кадастровый номер:		02:22:000000:3882	

1.	Правообладатель (правообладатели):	1.39.	Закирова Рашида Ягудиновна
2.	Вид, номер и дата государственной регистрации права:	2.39.	Долевая собственность, № 02-04/105-04/205/007/2015-78/1 от 09.04.2015, 1/191
Ограничение прав и обременение объекта недвижимости:			
3.	3.39.1.	вид:	Аренда (в том числе, субаренда)
		дата государственной регистрации:	04.08.2015
		номер государственной регистрации:	02-04/105-04/205/013/2015-600/2
		срок, на который установлено ограничение прав и обременение объекта недвижимости:	на 10 лет
		лицо, в пользу которого установлено ограничение прав и обременение объекта недвижимости:	Общество с ограниченной ответственностью Племзавод "Горшкава", ИНН: 0260009527
основание государственной регистрации:		'Договор аренды земельного участка, находящегося в общей долевой собственности граждан, при множественности лиц на стороне арендодателей' №б/н от 08.06.2015	

Государственный регистратор		ФГИС ЕГРН
полное наименование должности	подпись	инициалы, фамилия

М.П.

Земельный участок			
(вид объекта недвижимости)			
Лист № ____ Раздела <u>2</u>	Всего листов раздела <u>2</u> : ____	Всего разделов: ____	Всего листов выписки: ____
14.09.2021 № 99/2021/417232112			
Кадастровый номер:		02:22:000000:3882	

1.	Правообладатель (правообладатели):	1.40.	Закирьянов Рафис Шарифьянович
2.	Вид, номер и дата государственной регистрации права:	2.40.	Долевая собственность, № 02-04/105-04/205/007/2015-73/1 от 09.04.2015, 1/191
Ограничение прав и обременение объекта недвижимости:			
3.	3.40.1.	вид:	Аренда (в том числе, субаренда)
		дата государственной регистрации:	04.08.2015
		номер государственной регистрации:	02-04/105-04/205/013/2015-600/2
		срок, на который установлено ограничение прав и обременение объекта недвижимости:	на 10 лет
		лицо, в пользу которого установлено ограничение прав и обременение объекта недвижимости:	Общество с ограниченной ответственностью Племзавод "Горшкава", ИНН: 0260009527
основание государственной регистрации:		'Договор аренды земельного участка, находящегося в общей долевой собственности граждан, при множественности лиц на стороне арендодателей' №б/н от 08.06.2015	

Государственный регистратор		ФГИС ЕГРН
полное наименование должности	подпись	инициалы, фамилия

М.П.

Земельный участок			
(вид объекта недвижимости)			
Лист № ____ Раздела <u>2</u>	Всего листов раздела <u>2</u> : ____	Всего разделов: ____	Всего листов выписки: ____
14.09.2021 № 99/2021/417232112			
Кадастровый номер:		02:22:000000:3882	

1.	Правообладатель (правообладатели):	1.41.	Гирба Михаил Михайлович
2.	Вид, номер и дата государственной регистрации права:	2.41.	Долевая собственность, № 02-04/105-04/205/007/2015-67/1 от 09.04.2015, 1/191
Ограничение прав и обременение объекта недвижимости:			
3.	3.41.1.	вид:	Аренда (в том числе, субаренда)
		дата государственной регистрации:	04.08.2015
		номер государственной регистрации:	02-04/105-04/205/013/2015-600/2
		срок, на который установлено ограничение прав и обременение объекта недвижимости:	на 10 лет
		лицо, в пользу которого установлено ограничение прав и обременение объекта недвижимости:	Общество с ограниченной ответственностью Племзавод "Горшкава", ИНН: 0260009527
основание государственной регистрации:		'Договор аренды земельного участка, находящегося в общей долевой собственности граждан, при множественности лиц на стороне арендодателей' №б/н от 08.06.2015	

Государственный регистратор		ФГИС ЕГРН
полное наименование должности	подпись	инициалы, фамилия

М.П.

Земельный участок			
(вид объекта недвижимости)			
Лист № ____ Раздела <u>2</u>	Всего листов раздела <u>2</u> : ____	Всего разделов: ____	Всего листов выписки: ____
14.09.2021 № 99/2021/417232112			
Кадастровый номер:		02:22:000000:3882	

1.	Правообладатель (правообладатели):	1.42.	Ибаева Албика Ислибаевна
2.	Вид, номер и дата государственной регистрации права:	2.42.	Долевая собственность, № 02-04/105-04/205/007/2015-85/1 от 09.04.2015, 1/191
Ограничение прав и обременение объекта недвижимости:			
3.	3.42.1.	вид:	Аренда (в том числе, субаренда)
		дата государственной регистрации:	04.08.2015
		номер государственной регистрации:	02-04/105-04/205/013/2015-600/2
		срок, на который установлено ограничение прав и обременение объекта недвижимости:	на 10 лет
		лицо, в пользу которого установлено ограничение прав и обременение объекта недвижимости:	Общество с ограниченной ответственностью Племзавод "Горшкава", ИНН: 0260009527
основание государственной регистрации:		'Договор аренды земельного участка, находящегося в общей долевой собственности граждан, при множественности лиц на стороне арендодателей' №б/н от 08.06.2015	

Государственный регистратор		ФГИС ЕГРН
полное наименование должности	подпись	инициалы, фамилия

М.П.

Земельный участок			
(вид объекта недвижимости)			
Лист № ____ Раздела <u>2</u>	Всего листов раздела <u>2</u> : ____	Всего разделов: ____	Всего листов выписки: ____
14.09.2021 № 99/2021/417232112			
Кадастровый номер:		02:22:000000:3882	

1.	Правообладатель (правообладатели):	1.43.	Закирьянова Бибизияда Салимгареевна
2.	Вид, номер и дата государственной регистрации права:	2.43.	Долевая собственность, № 02-04/105-04/205/007/2015-69/1 от 09.04.2015, 1/191
Ограничение прав и обременение объекта недвижимости:			
3.	3.43.1.	вид:	Аренда (в том числе, субаренда)
		дата государственной регистрации:	04.08.2015
		номер государственной регистрации:	02-04/105-04/205/013/2015-600/2
		срок, на который установлено ограничение прав и обременение объекта недвижимости:	на 10 лет
		лицо, в пользу которого установлено ограничение прав и обременение объекта недвижимости:	Общество с ограниченной ответственностью Племзавод "Горшкава", ИНН: 0260009527
основание государственной регистрации:		'Договор аренды земельного участка, находящегося в общей долевой собственности граждан, при множественности лиц на стороне арендодателей' №б/н от 08.06.2015	

Государственный регистратор		ФГИС ЕГРН
полное наименование должности	подпись	инициалы, фамилия

М.П.

Земельный участок			
(вид объекта недвижимости)			
Лист № ____ Раздела <u>2</u>	Всего листов раздела <u>2</u> : ____	Всего разделов: ____	Всего листов выписки: ____
14.09.2021 № 99/2021/417232112			
Кадастровый номер:		02:22:000000:3882	

1.	Правообладатель (правообладатели):	1.44.	Закирова Фируза Хакимьяновна
2.	Вид, номер и дата государственной регистрации права:	2.44.	Долевая собственность, № 02-04/105-04/205/007/2015-80/1 от 09.04.2015, 1/191
Ограничение прав и обременение объекта недвижимости:			
3.	3.44.1.	вид:	Аренда (в том числе, субаренда)
		дата государственной регистрации:	04.08.2015
		номер государственной регистрации:	02-04/105-04/205/013/2015-600/2
		срок, на который установлено ограничение прав и обременение объекта недвижимости:	на 10 лет
		лицо, в пользу которого установлено ограничение прав и обременение объекта недвижимости:	Общество с ограниченной ответственностью Племзавод "Горшкава", ИНН: 0260009527
основание государственной регистрации:		'Договор аренды земельного участка, находящегося в общей долевой собственности граждан, при множественности лиц на стороне арендодателей' №б/н от 08.06.2015	

Государственный регистратор		ФГИС ЕГРН
полное наименование должности	подпись	инициалы, фамилия

М.П.

Земельный участок			
(вид объекта недвижимости)			
Лист № <u> </u> Раздела <u> 2 </u>	Всего листов раздела <u> 2 </u> : <u> </u>	Всего разделов: <u> </u>	Всего листов выписки: <u> </u>
14.09.2021 № 99/2021/417232112			
Кадастровый номер:		02:22:000000:3882	

1.	Правообладатель (правообладатели):	1.45.	Ибаева Соня Саньюковна
2.	Вид, номер и дата государственной регистрации права:	2.45.	Долевая собственность, № 02-04/105-04/205/007/2015-90/1 от 09.04.2015, 1/191
Ограничение прав и обременение объекта недвижимости:			
3.	3.45.1.	вид:	Аренда (в том числе, субаренда)
		дата государственной регистрации:	04.08.2015
		номер государственной регистрации:	02-04/105-04/205/013/2015-600/2
		срок, на который установлено ограничение прав и обременение объекта недвижимости:	на 10 лет
		лицо, в пользу которого установлено ограничение прав и обременение объекта недвижимости:	Общество с ограниченной ответственностью Племзавод "Горшкава", ИНН: 0260009527
основание государственной регистрации:		'Договор аренды земельного участка, находящегося в общей долевой собственности граждан, при множественности лиц на стороне арендодателей' №б/н от 08.06.2015	

Государственный регистратор		ФГИС ЕГРН
полное наименование должности	подпись	инициалы, фамилия

М.П.

Земельный участок			
(вид объекта недвижимости)			
Лист № <u> </u> Раздела <u> 2 </u>	Всего листов раздела <u> 2 </u> : <u> </u>	Всего разделов: <u> </u>	Всего листов выписки: <u> </u>
14.09.2021 № 99/2021/417232112			
Кадастровый номер:		02:22:000000:3882	

1.	Правообладатель (правообладатели):	1.46.	Закирьянов Ринат Шарифьянович
2.	Вид, номер и дата государственной регистрации права:	2.46.	Долевая собственность, № 02-04/105-04/205/007/2015-71/1 от 09.04.2015, 1/191
Ограничение прав и обременение объекта недвижимости:			
3.	3.46.1.	вид:	Аренда (в том числе, субаренда)
		дата государственной регистрации:	04.08.2015
		номер государственной регистрации:	02-04/105-04/205/013/2015-600/2
		срок, на который установлено ограничение прав и обременение объекта недвижимости:	на 10 лет
		лицо, в пользу которого установлено ограничение прав и обременение объекта недвижимости:	Общество с ограниченной ответственностью Племзавод "Горшкава", ИНН: 0260009527
основание государственной регистрации:		'Договор аренды земельного участка, находящегося в общей долевой собственности граждан, при множественности лиц на стороне арендодателей' №б/н от 08.06.2015	

Государственный регистратор		ФГИС ЕГРН
полное наименование должности	подпись	инициалы, фамилия

М.П.

Земельный участок			
(вид объекта недвижимости)			
Лист № <u> </u> Раздела <u> 2 </u>	Всего листов раздела <u> 2 </u> : <u> </u>	Всего разделов: <u> </u>	Всего листов выписки: <u> </u>
14.09.2021 № 99/2021/417232112			
Кадастровый номер:		02:22:000000:3882	

1.	Правообладатель (правообладатели):	1.47.	Идрисова Танзиля Риловна
2.	Вид, номер и дата государственной регистрации права:	2.47.	Долевая собственность, № 02-04/105-04/205/007/2015-82/1 от 09.04.2015, 1/191
Ограничение прав и обременение объекта недвижимости:			
3.	3.47.1.	вид:	Аренда (в том числе, субаренда)
		дата государственной регистрации:	04.08.2015
		номер государственной регистрации:	02-04/105-04/205/013/2015-600/2
		срок, на который установлено ограничение прав и обременение объекта недвижимости:	на 10 лет
		лицо, в пользу которого установлено ограничение прав и обременение объекта недвижимости:	Общество с ограниченной ответственностью Племзавод "Горшкава", ИНН: 0260009527
основание государственной регистрации:		'Договор аренды земельного участка, находящегося в общей долевой собственности граждан, при множественности лиц на стороне арендодателей' №б/н от 08.06.2015	

Государственный регистратор		ФГИС ЕГРН
полное наименование должности	подпись	инициалы, фамилия

М.П.

Земельный участок			
(вид объекта недвижимости)			
Лист № <u> </u> Раздела <u> 2 </u>	Всего листов раздела <u> 2 </u> : <u> </u>	Всего разделов: <u> </u>	Всего листов выписки: <u> </u>
14.09.2021 № 99/2021/417232112			
Кадастровый номер:		02:22:000000:3882	

1.	Правообладатель (правообладатели):	1.48.	Закирьянова Ирина Флюсовна
2.	Вид, номер и дата государственной регистрации права:	2.48.	Долевая собственность, № 02-04/105-04/205/007/2015-76/1 от 09.04.2015, 1/191
Ограничение прав и обременение объекта недвижимости:			
3.	3.48.1.	вид:	Аренда (в том числе, субаренда)
		дата государственной регистрации:	04.08.2015
		номер государственной регистрации:	02-04/105-04/205/013/2015-600/2
		срок, на который установлено ограничение прав и обременение объекта недвижимости:	на 10 лет
		лицо, в пользу которого установлено ограничение прав и обременение объекта недвижимости:	Общество с ограниченной ответственностью Племзавод "Горшкава", ИНН: 0260009527
основание государственной регистрации:		'Договор аренды земельного участка, находящегося в общей долевой собственности граждан, при множественности лиц на стороне арендодателей' №б/н от 08.06.2015	

Государственный регистратор		ФГИС ЕГРН
полное наименование должности	подпись	инициалы, фамилия

М.П.

Земельный участок			
(вид объекта недвижимости)			
Лист № ____ Раздела <u>2</u>	Всего листов раздела <u>2</u> : ____	Всего разделов: ____	Всего листов выписки: ____
14.09.2021 № 99/2021/417232112			
Кадастровый номер:		02:22:000000:3882	

1.	Правообладатель (правообладатели):	1.49.	Ибрагимов Фануз Курбангалиевич
2.	Вид, номер и дата государственной регистрации права:	2.49.	Долевая собственность, № 02-04/105-04/205/007/2015-133/1 от 09.04.2015, 1/191
Ограничение прав и обременение объекта недвижимости:			
3.	3.49.1.	вид:	Аренда (в том числе, субаренда)
		дата государственной регистрации:	04.08.2015
		номер государственной регистрации:	02-04/105-04/205/013/2015-600/2
		срок, на который установлено ограничение прав и обременение объекта недвижимости:	на 10 лет
		лицо, в пользу которого установлено ограничение прав и обременение объекта недвижимости:	Общество с ограниченной ответственностью Племзавод "Горшкава", ИНН: 0260009527
основание государственной регистрации:		'Договор аренды земельного участка, находящегося в общей долевой собственности граждан, при множественности лиц на стороне арендодателей' №б/н от 08.06.2015	

Государственный регистратор		ФГИС ЕГРН
полное наименование должности	подпись	инициалы, фамилия

М.П.

Земельный участок			
(вид объекта недвижимости)			
Лист № ____ Раздела <u>2</u>	Всего листов раздела <u>2</u> : ____	Всего разделов: ____	Всего листов выписки: ____
14.09.2021 № 99/2021/417232112			
Кадастровый номер:		02:22:000000:3882	

1.	Правообладатель (правообладатели):	1.50.	Ишмаева Наталья Левинсоновна
2.	Вид, номер и дата государственной регистрации права:	2.50.	Долевая собственность, № 02-04/105-04/205/007/2015-131/1 от 09.04.2015, 1/191
Ограничение прав и обременение объекта недвижимости:			
3.	3.50.1.	вид:	Аренда (в том числе, субаренда)
		дата государственной регистрации:	04.08.2015
		номер государственной регистрации:	02-04/105-04/205/013/2015-600/2
		срок, на который установлено ограничение прав и обременение объекта недвижимости:	на 10 лет
		лицо, в пользу которого установлено ограничение прав и обременение объекта недвижимости:	Общество с ограниченной ответственностью Племзавод "Горшкава", ИНН: 0260009527
основание государственной регистрации:		'Договор аренды земельного участка, находящегося в общей долевой собственности граждан, при множественности лиц на стороне арендодателей' №б/н от 08.06.2015	

Государственный регистратор		ФГИС ЕГРН
полное наименование должности	подпись	инициалы, фамилия

М.П.

Земельный участок			
(вид объекта недвижимости)			
Лист № ____ Раздела <u>2</u>	Всего листов раздела <u>2</u> : ____	Всего разделов: ____	Всего листов выписки: ____
14.09.2021 № 99/2021/417232112			
Кадастровый номер:		02:22:000000:3882	

1.	Правообладатель (правообладатели):	1.51.	Ким Рашида Рафисовна
2.	Вид, номер и дата государственной регистрации права:	2.51.	Долевая собственность, № 02-04/105-04/205/007/2015-135/1 от 09.04.2015, 1/191
Ограничение прав и обременение объекта недвижимости:			
3.	3.51.1.	вид:	Аренда (в том числе, субаренда)
		дата государственной регистрации:	04.08.2015
		номер государственной регистрации:	02-04/105-04/205/013/2015-600/2
		срок, на который установлено ограничение прав и обременение объекта недвижимости:	на 10 лет
		лицо, в пользу которого установлено ограничение прав и обременение объекта недвижимости:	Общество с ограниченной ответственностью Племзавод "Горшкава", ИНН: 0260009527
основание государственной регистрации:		'Договор аренды земельного участка, находящегося в общей долевой собственности граждан, при множественности лиц на стороне арендодателей' №б/н от 08.06.2015	

Государственный регистратор		ФГИС ЕГРН
полное наименование должности	подпись	инициалы, фамилия

М.П.

Земельный участок			
(вид объекта недвижимости)			
Лист № ____ Раздела <u>2</u>	Всего листов раздела <u>2</u> : ____	Всего разделов: ____	Всего листов выписки: ____
14.09.2021 № 99/2021/417232112			
Кадастровый номер:		02:22:000000:3882	

1.	Правообладатель (правообладатели):	1.52.	Кангильдина Майсуло Ахмадиевна
2.	Вид, номер и дата государственной регистрации права:	2.52.	Долевая собственность, № 02-04/105-04/205/007/2015-139/1 от 09.04.2015, 1/191
Ограничение прав и обременение объекта недвижимости:			
3.	3.52.1.	вид:	Аренда (в том числе, субаренда)
		дата государственной регистрации:	04.08.2015
		номер государственной регистрации:	02-04/105-04/205/013/2015-600/2
		срок, на который установлено ограничение прав и обременение объекта недвижимости:	на 10 лет
		лицо, в пользу которого установлено ограничение прав и обременение объекта недвижимости:	Общество с ограниченной ответственностью Племзавод "Горшкава", ИНН: 0260009527
основание государственной регистрации:		'Договор аренды земельного участка, находящегося в общей долевой собственности граждан, при множественности лиц на стороне арендодателей' №б/н от 08.06.2015	

Государственный регистратор		ФГИС ЕГРН
полное наименование должности	подпись	инициалы, фамилия

М.П.

Земельный участок			
(вид объекта недвижимости)			
Лист № <u> </u> Раздела <u> 2 </u>	Всего листов раздела <u> 2 </u> : <u> </u>	Всего разделов: <u> </u>	Всего листов выписки: <u> </u>
14.09.2021 № 99/2021/417232112			
Кадастровый номер:		02:22:000000:3882	

1.	Правообладатель (правообладатели):	1.53.	Кильбахтина Мария Сайфутдиновна
2.	Вид, номер и дата государственной регистрации права:	2.53.	Долевая собственность, № 02-04/105-04/205/007/2015-143/1 от 09.04.2015, 1/191
Ограничение прав и обременение объекта недвижимости:			
3.	3.53.1.	вид:	Аренда (в том числе, субаренда)
		дата государственной регистрации:	04.08.2015
		номер государственной регистрации:	02-04/105-04/205/013/2015-600/2
		срок, на который установлено ограничение прав и обременение объекта недвижимости:	на 10 лет
		лицо, в пользу которого установлено ограничение прав и обременение объекта недвижимости:	Общество с ограниченной ответственностью Племзавод "Горшкава", ИНН: 0260009527
основание государственной регистрации:		'Договор аренды земельного участка, находящегося в общей долевой собственности граждан, при множественности лиц на стороне арендодателей' №б/н от 08.06.2015	

Государственный регистратор		ФГИС ЕГРН
полное наименование должности	подпись	инициалы, фамилия

М.П.

Земельный участок			
(вид объекта недвижимости)			
Лист № <u> </u> Раздела <u> 2 </u>	Всего листов раздела <u> 2 </u> : <u> </u>	Всего разделов: <u> </u>	Всего листов выписки: <u> </u>
14.09.2021 № 99/2021/417232112			
Кадастровый номер:		02:22:000000:3882	

1.	Правообладатель (правообладатели):	1.54.	Кангильдин Антон Иванович
2.	Вид, номер и дата государственной регистрации права:	2.54.	Долевая собственность, № 02-04/105-04/205/007/2015-137/1 от 09.04.2015, 1/191
Ограничение прав и обременение объекта недвижимости:			
3.	3.54.1.	вид:	Аренда (в том числе, субаренда)
		дата государственной регистрации:	04.08.2015
		номер государственной регистрации:	02-04/105-04/205/013/2015-600/2
		срок, на который установлено ограничение прав и обременение объекта недвижимости:	на 10 лет
		лицо, в пользу которого установлено ограничение прав и обременение объекта недвижимости:	Общество с ограниченной ответственностью Племзавод "Горшкава", ИНН: 0260009527
основание государственной регистрации:		'Договор аренды земельного участка, находящегося в общей долевой собственности граждан, при множественности лиц на стороне арендодателей' №б/н от 08.06.2015	

Государственный регистратор		ФГИС ЕГРН
полное наименование должности	подпись	инициалы, фамилия

М.П.

Земельный участок			
(вид объекта недвижимости)			
Лист № ____ Раздела <u>2</u>	Всего листов раздела <u>2</u> : ____	Всего разделов: ____	Всего листов выписки: ____
14.09.2021 № 99/2021/417232112			
Кадастровый номер:		02:22:000000:3882	

1.	Правообладатель (правообладатели):	1.55.	Ишмаев Олег Иванович
2.	Вид, номер и дата государственной регистрации права:	2.55.	Долевая собственность, № 02-04/105-04/205/007/2015-129/1 от 09.04.2015, 1/191
3.	Ограничение прав и обременение объекта недвижимости:		
	3.55.1.	вид:	Аренда (в том числе, субаренда)
		дата государственной регистрации:	04.08.2015
		номер государственной регистрации:	02-04/105-04/205/013/2015-600/2
		срок, на который установлено ограничение прав и обременение объекта недвижимости:	на 10 лет
		лицо, в пользу которого установлено ограничение прав и обременение объекта недвижимости:	Общество с ограниченной ответственностью Племзавод "Горшкава", ИНН: 0260009527
	основание государственной регистрации:	'Договор аренды земельного участка, находящегося в общей долевой собственности граждан, при множественности лиц на стороне арендодателей' №б/н от 08.06.2015	

Государственный регистратор		ФГИС ЕГРН
полное наименование должности	подпись	инициалы, фамилия

М.П.

Земельный участок			
(вид объекта недвижимости)			
Лист № ____ Раздела <u>2</u>	Всего листов раздела <u>2</u> : ____	Всего разделов: ____	Всего листов выписки: ____
14.09.2021 № 99/2021/417232112			
Кадастровый номер:		02:22:000000:3882	

1.	Правообладатель (правообладатели):	1.56.	Кансиярова Таисия Акитаровна
2.	Вид, номер и дата государственной регистрации права:	2.56.	Долевая собственность, № 02-04/105-04/205/007/2015-141/1 от 09.04.2015, 1/191
3.	Ограничение прав и обременение объекта недвижимости:		
	3.56.1.	вид:	Аренда (в том числе, субаренда)
		дата государственной регистрации:	04.08.2015
		номер государственной регистрации:	02-04/105-04/205/013/2015-600/2
		срок, на который установлено ограничение прав и обременение объекта недвижимости:	на 10 лет
		лицо, в пользу которого установлено ограничение прав и обременение объекта недвижимости:	Общество с ограниченной ответственностью Племзавод "Горшкава", ИНН: 0260009527
	основание государственной регистрации:	'Договор аренды земельного участка, находящегося в общей долевой собственности граждан, при множественности лиц на стороне арендодателей' №б/н от 08.06.2015	

Государственный регистратор		ФГИС ЕГРН
полное наименование должности	подпись	инициалы, фамилия

М.П.

Земельный участок			
(вид объекта недвижимости)			
Лист № ____ Раздела <u>2</u>	Всего листов раздела <u>2</u> : ____	Всего разделов: ____	Всего листов выписки: ____
14.09.2021 № 99/2021/417232112			
Кадастровый номер:		02:22:000000:3882	

1.	Правообладатель (правообладатели):	1.57.	Исляев Андриян Исламгалиевич
2.	Вид, номер и дата государственной регистрации права:	2.57.	Долевая собственность, № 02-04/105-04/205/007/2015-127/1 от 09.04.2015, 1/191
Ограничение прав и обременение объекта недвижимости:			
3.	3.57.1.	вид:	Аренда (в том числе, субаренда)
		дата государственной регистрации:	04.08.2015
		номер государственной регистрации:	02-04/105-04/205/013/2015-600/2
		срок, на который установлено ограничение прав и обременение объекта недвижимости:	на 10 лет
		лицо, в пользу которого установлено ограничение прав и обременение объекта недвижимости:	Общество с ограниченной ответственностью Племзавод "Горшкава", ИНН: 0260009527
основание государственной регистрации:		'Договор аренды земельного участка, находящегося в общей долевой собственности граждан, при множественности лиц на стороне арендодателей' №б/н от 08.06.2015	

Государственный регистратор		ФГИС ЕГРН
полное наименование должности	подпись	инициалы, фамилия

М.П.

Земельный участок			
(вид объекта недвижимости)			
Лист № ____ Раздела <u>2</u>	Всего листов раздела <u>2</u> : ____	Всего разделов: ____	Всего листов выписки: ____
14.09.2021 № 99/2021/417232112			
Кадастровый номер:		02:22:000000:3882	

1.	Правообладатель (правообладатели):	1.58.	Исляева Зоя Гареевна
2.	Вид, номер и дата государственной регистрации права:	2.58.	Долевая собственность, № 02-04/105-04/205/007/2015-125/1 от 09.04.2015, 1/191
Ограничение прав и обременение объекта недвижимости:			
3.	3.58.1.	вид:	Аренда (в том числе, субаренда)
		дата государственной регистрации:	04.08.2015
		номер государственной регистрации:	02-04/105-04/205/013/2015-600/2
		срок, на который установлено ограничение прав и обременение объекта недвижимости:	на 10 лет
		лицо, в пользу которого установлено ограничение прав и обременение объекта недвижимости:	Общество с ограниченной ответственностью Племзавод "Горшкава", ИНН: 0260009527
основание государственной регистрации:		'Договор аренды земельного участка, находящегося в общей долевой собственности граждан, при множественности лиц на стороне арендодателей' №б/н от 08.06.2015	

Государственный регистратор		ФГИС ЕГРН
полное наименование должности	подпись	инициалы, фамилия

М.П.

Земельный участок			
(вид объекта недвижимости)			
Лист № ____ Раздела <u>2</u>	Всего листов раздела <u>2</u> : ____	Всего разделов: ____	Всего листов выписки: ____
14.09.2021 № 99/2021/417232112			
Кадастровый номер:		02:22:000000:3882	

1.	Правообладатель (правообладатели):	1.59.	Исиляева Ирина Егоровна
2.	Вид, номер и дата государственной регистрации права:	2.59.	Долевая собственность, № 02-04/105-04/205/007/2015-98/1 от 13.04.2015, 1/191
Ограничение прав и обременение объекта недвижимости:			
3.	3.59.1.	вид:	Аренда (в том числе, субаренда)
		дата государственной регистрации:	04.08.2015
		номер государственной регистрации:	02-04/105-04/205/013/2015-600/2
		срок, на который установлено ограничение прав и обременение объекта недвижимости:	на 10 лет
		лицо, в пользу которого установлено ограничение прав и обременение объекта недвижимости:	Общество с ограниченной ответственностью Племзавод "Горшкава", ИНН: 0260009527
основание государственной регистрации:		'Договор аренды земельного участка, находящегося в общей долевой собственности граждан, при множественности лиц на стороне арендодателей' №б/н от 08.06.2015	

Государственный регистратор		ФГИС ЕГРН
полное наименование должности	подпись	инициалы, фамилия

М.П.

Земельный участок			
(вид объекта недвижимости)			
Лист № ____ Раздела <u>2</u>	Всего листов раздела <u>2</u> : ____	Всего разделов: ____	Всего листов выписки: ____
14.09.2021 № 99/2021/417232112			
Кадастровый номер:		02:22:000000:3882	

1.	Правообладатель (правообладатели):	1.60.	Искакова Ульяна Ивановна
2.	Вид, номер и дата государственной регистрации права:	2.60.	Долевая собственность, № 02-04/105-04/205/007/2015-102/1 от 13.04.2015, 1/191
Ограничение прав и обременение объекта недвижимости:			
3.	3.60.1.	вид:	Аренда (в том числе, субаренда)
		дата государственной регистрации:	04.08.2015
		номер государственной регистрации:	02-04/105-04/205/013/2015-600/2
		срок, на который установлено ограничение прав и обременение объекта недвижимости:	на 10 лет
		лицо, в пользу которого установлено ограничение прав и обременение объекта недвижимости:	Общество с ограниченной ответственностью Племзавод "Горшкава", ИНН: 0260009527
основание государственной регистрации:		'Договор аренды земельного участка, находящегося в общей долевой собственности граждан, при множественности лиц на стороне арендодателей' №б/н от 08.06.2015	

Государственный регистратор		ФГИС ЕГРН
полное наименование должности	подпись	инициалы, фамилия

М.П.

Земельный участок			
(вид объекта недвижимости)			
Лист № ____ Раздела <u>2</u>	Всего листов раздела <u>2</u> : ____	Всего разделов: ____	Всего листов выписки: ____
14.09.2021 № 99/2021/417232112			
Кадастровый номер:		02:22:000000:3882	

1.	Правообладатель (правообладатели):	1.61.	Ибаев Максим Иванович
2.	Вид, номер и дата государственной регистрации права:	2.61.	Долевая собственность, № 02-04/105-04/205/007/2015-96/1 от 13.04.2015, 1/191
Ограничение прав и обременение объекта недвижимости:			
3.	3.61.1.	вид:	Аренда (в том числе, субаренда)
		дата государственной регистрации:	04.08.2015
		номер государственной регистрации:	02-04/105-04/205/013/2015-600/2
		срок, на который установлено ограничение прав и обременение объекта недвижимости:	на 10 лет
		лицо, в пользу которого установлено ограничение прав и обременение объекта недвижимости:	Общество с ограниченной ответственностью Племзавод "Горшкава", ИНН: 0260009527
основание государственной регистрации:		'Договор аренды земельного участка, находящегося в общей долевой собственности граждан, при множественности лиц на стороне арендодателей' №б/н от 08.06.2015	

Государственный регистратор		ФГИС ЕГРН
полное наименование должности	подпись	инициалы, фамилия

М.П.

Земельный участок			
(вид объекта недвижимости)			
Лист № ____ Раздела <u>2</u>	Всего листов раздела <u>2</u> : ____	Всего разделов: ____	Всего листов выписки: ____
14.09.2021 № 99/2021/417232112			
Кадастровый номер:		02:22:000000:3882	

1.	Правообладатель (правообладатели):	1.62.	Идильбаева Миналче Сайсановна
2.	Вид, номер и дата государственной регистрации права:	2.62.	Долевая собственность, № 02-04/105-04/205/007/2015-109/1 от 13.04.2015, 1/191
Ограничение прав и обременение объекта недвижимости:			
3.	3.62.1.	вид:	Аренда (в том числе, субаренда)
		дата государственной регистрации:	04.08.2015
		номер государственной регистрации:	02-04/105-04/205/013/2015-600/2
		срок, на который установлено ограничение прав и обременение объекта недвижимости:	на 10 лет
		лицо, в пользу которого установлено ограничение прав и обременение объекта недвижимости:	Общество с ограниченной ответственностью Племзавод "Горшкава", ИНН: 0260009527
основание государственной регистрации:		'Договор аренды земельного участка, находящегося в общей долевой собственности граждан, при множественности лиц на стороне арендодателей' №б/н от 08.06.2015	

Государственный регистратор		ФГИС ЕГРН
полное наименование должности	подпись	инициалы, фамилия

М.П.

Земельный участок			
(вид объекта недвижимости)			
Лист № ____ Раздела <u>2</u>	Всего листов раздела <u>2</u> : ____	Всего разделов: ____	Всего листов выписки: ____
14.09.2021 № 99/2021/417232112			
Кадастровый номер:		02:22:000000:3882	

1.	Правообладатель (правообладатели):	1.63.	Искаков Анатолий Исляевич
2.	Вид, номер и дата государственной регистрации права:	2.63.	Долевая собственность, № 02-04/105-04/205/007/2015-100/1 от 13.04.2015, 1/191
Ограничение прав и обременение объекта недвижимости:			
3.	3.63.1.	вид:	Аренда (в том числе, субаренда)
		дата государственной регистрации:	04.08.2015
		номер государственной регистрации:	02-04/105-04/205/013/2015-600/2
		срок, на который установлено ограничение прав и обременение объекта недвижимости:	на 10 лет
		лицо, в пользу которого установлено ограничение прав и обременение объекта недвижимости:	Общество с ограниченной ответственностью Племзавод "Горшкава", ИНН: 0260009527
основание государственной регистрации:		'Договор аренды земельного участка, находящегося в общей долевой собственности граждан, при множественности лиц на стороне арендодателей' №б/н от 08.06.2015	

Государственный регистратор		ФГИС ЕГРН
полное наименование должности	подпись	инициалы, фамилия

М.П.

Земельный участок			
(вид объекта недвижимости)			
Лист № ____ Раздела <u>2</u>	Всего листов раздела <u>2</u> : ____	Всего разделов: ____	Всего листов выписки: ____
14.09.2021 № 99/2021/417232112			
Кадастровый номер:		02:22:000000:3882	

1.	Правообладатель (правообладатели):	1.64.	Исакова Окалче Ахтямовна
2.	Вид, номер и дата государственной регистрации права:	2.64.	Долевая собственность, № 02-04/105-04/205/007/2015-107/1 от 13.04.2015, 1/191
Ограничение прав и обременение объекта недвижимости:			
3.	3.64.1.	вид:	Аренда (в том числе, субаренда)
		дата государственной регистрации:	04.08.2015
		номер государственной регистрации:	02-04/105-04/205/013/2015-600/2
		срок, на который установлено ограничение прав и обременение объекта недвижимости:	на 10 лет
		лицо, в пользу которого установлено ограничение прав и обременение объекта недвижимости:	Общество с ограниченной ответственностью Племзавод "Горшкава", ИНН: 0260009527
основание государственной регистрации:		'Договор аренды земельного участка, находящегося в общей долевой собственности граждан, при множественности лиц на стороне арендодателей' №б/н от 08.06.2015	

Государственный регистратор		ФГИС ЕГРН
полное наименование должности	подпись	инициалы, фамилия

М.П.

Земельный участок			
(вид объекта недвижимости)			
Лист № <u> </u> Раздела <u>2</u>	Всего листов раздела <u>2</u> : <u> </u>	Всего разделов: <u> </u>	Всего листов выписки: <u> </u>
14.09.2021 № 99/2021/417232112			
Кадастровый номер:		02:22:000000:3882	

1.	Правообладатель (правообладатели):	1.65.	Иляева Дарья Имановна
2.	Вид, номер и дата государственной регистрации права:	2.65.	Долевая собственность, № 02-04/105-04/205/007/2015-113/1 от 13.04.2015, 2/191
Ограничение прав и обременение объекта недвижимости:			
3.	3.65.1.	вид:	Аренда (в том числе, субаренда)
		дата государственной регистрации:	04.08.2015
		номер государственной регистрации:	02-04/105-04/205/013/2015-600/2
		срок, на который установлено ограничение прав и обременение объекта недвижимости:	на 10 лет
		лицо, в пользу которого установлено ограничение прав и обременение объекта недвижимости:	Общество с ограниченной ответственностью Племзавод "Горшкава", ИНН: 0260009527
основание государственной регистрации:		'Договор аренды земельного участка, находящегося в общей долевой собственности граждан, при множественности лиц на стороне арендодателей' №б/н от 08.06.2015	

Государственный регистратор		ФГИС ЕГРН
полное наименование должности	подпись	инициалы, фамилия

М.П.

Земельный участок			
(вид объекта недвижимости)			
Лист № <u> </u> Раздела <u>2</u>	Всего листов раздела <u>2</u> : <u> </u>	Всего разделов: <u> </u>	Всего листов выписки: <u> </u>
14.09.2021 № 99/2021/417232112			
Кадастровый номер:		02:22:000000:3882	

1.	Правообладатель (правообладатели):	1.66.	Имаев Руслан Виталиевич
2.	Вид, номер и дата государственной регистрации права:	2.66.	Долевая собственность, № 02-04/105-04/205/007/2015-115/1 от 13.04.2015, 1/191
Ограничение прав и обременение объекта недвижимости:			
3.	3.66.1.	вид:	Аренда (в том числе, субаренда)
		дата государственной регистрации:	04.08.2015
		номер государственной регистрации:	02-04/105-04/205/013/2015-600/2
		срок, на который установлено ограничение прав и обременение объекта недвижимости:	на 10 лет
		лицо, в пользу которого установлено ограничение прав и обременение объекта недвижимости:	Общество с ограниченной ответственностью Племзавод "Горшкава", ИНН: 0260009527
основание государственной регистрации:		'Договор аренды земельного участка, находящегося в общей долевой собственности граждан, при множественности лиц на стороне арендодателей' №б/н от 08.06.2015	

Государственный регистратор		ФГИС ЕГРН
полное наименование должности	подпись	инициалы, фамилия

М.П.

Земельный участок			
(вид объекта недвижимости)			
Лист № ____ Раздела <u>2</u>	Всего листов раздела <u>2</u> : ____	Всего разделов: ____	Всего листов выписки: ____
14.09.2021 № 99/2021/417232112			
Кадастровый номер:		02:22:000000:3882	

1.	Правообладатель (правообладатели):	1.67.	Имаева Ольга Кансияровна
2.	Вид, номер и дата государственной регистрации права:	2.67.	Долевая собственность, № 02-04/105-04/205/007/2015-117/1 от 13.04.2015, 1/191
Ограничение прав и обременение объекта недвижимости:			
3.	3.67.1.	вид:	Аренда (в том числе, субаренда)
		дата государственной регистрации:	04.08.2015
		номер государственной регистрации:	02-04/105-04/205/013/2015-600/2
		срок, на который установлено ограничение прав и обременение объекта недвижимости:	на 10 лет
		лицо, в пользу которого установлено ограничение прав и обременение объекта недвижимости:	Общество с ограниченной ответственностью Племзавод "Горшкава", ИНН: 0260009527
основание государственной регистрации:		'Договор аренды земельного участка, находящегося в общей долевой собственности граждан, при множественности лиц на стороне арендодателей' №б/н от 08.06.2015	

Государственный регистратор		ФГИС ЕГРН
полное наименование должности	подпись	инициалы, фамилия

М.П.

Земельный участок			
(вид объекта недвижимости)			
Лист № ____ Раздела <u>2</u>	Всего листов раздела <u>2</u> : ____	Всего разделов: ____	Всего листов выписки: ____
14.09.2021 № 99/2021/417232112			
Кадастровый номер:		02:22:000000:3882	

1.	Правообладатель (правообладатели):	1.68.	Ишмаева Сайди Ишалиновна
2.	Вид, номер и дата государственной регистрации права:	2.68.	Долевая собственность, № 02-04/105-04/205/007/2015-104/1 от 13.04.2015, 1/191
Ограничение прав и обременение объекта недвижимости:			
3.	3.68.1.	вид:	Аренда (в том числе, субаренда)
		дата государственной регистрации:	04.08.2015
		номер государственной регистрации:	02-04/105-04/205/013/2015-600/2
		срок, на который установлено ограничение прав и обременение объекта недвижимости:	на 10 лет
		лицо, в пользу которого установлено ограничение прав и обременение объекта недвижимости:	Общество с ограниченной ответственностью Племзавод "Горшкава", ИНН: 0260009527
основание государственной регистрации:		'Договор аренды земельного участка, находящегося в общей долевой собственности граждан, при множественности лиц на стороне арендодателей' №б/н от 08.06.2015	

Государственный регистратор		ФГИС ЕГРН
полное наименование должности	подпись	инициалы, фамилия

М.П.

Земельный участок			
(вид объекта недвижимости)			
Лист № <u> </u> Раздела <u> 2 </u>	Всего листов раздела <u> 2 </u> : <u> </u>	Всего разделов: <u> </u>	Всего листов выписки: <u> </u>
14.09.2021 № 99/2021/417232112			
Кадастровый номер:		02:22:000000:3882	

1.	Правообладатель (правообладатели):	1.69.	Исаакова Валентина Исляевна
2.	Вид, номер и дата государственной регистрации права:	2.69.	Долевая собственность, № 02-04/105-04/205/007/2015-123/1 от 13.04.2015, 1/191
Ограничение прав и обременение объекта недвижимости:			
3.	3.69.1.	вид:	Аренда (в том числе, субаренда)
		дата государственной регистрации:	04.08.2015
		номер государственной регистрации:	02-04/105-04/205/013/2015-600/2
		срок, на который установлено ограничение прав и обременение объекта недвижимости:	на 10 лет
		лицо, в пользу которого установлено ограничение прав и обременение объекта недвижимости:	Общество с ограниченной ответственностью Племзавод "Горшкава", ИНН: 0260009527
основание государственной регистрации:		'Договор аренды земельного участка, находящегося в общей долевой собственности граждан, при множественности лиц на стороне арендодателей' №б/н от 08.06.2015	

Государственный регистратор		ФГИС ЕГРН
полное наименование должности	подпись	инициалы, фамилия

М.П.

Земельный участок			
(вид объекта недвижимости)			
Лист № <u> </u> Раздела <u> 2 </u>	Всего листов раздела <u> 2 </u> : <u> </u>	Всего разделов: <u> </u>	Всего листов выписки: <u> </u>
14.09.2021 № 99/2021/417232112			
Кадастровый номер:		02:22:000000:3882	

1.	Правообладатель (правообладатели):	1.70.	Иляева Анжелика Юрьевна
2.	Вид, номер и дата государственной регистрации права:	2.70.	Долевая собственность, № 02-04/105-04/205/007/2015-111/1 от 13.04.2015, 1/191
Ограничение прав и обременение объекта недвижимости:			
3.	3.70.1.	вид:	Аренда (в том числе, субаренда)
		дата государственной регистрации:	04.08.2015
		номер государственной регистрации:	02-04/105-04/205/013/2015-600/2
		срок, на который установлено ограничение прав и обременение объекта недвижимости:	на 10 лет
		лицо, в пользу которого установлено ограничение прав и обременение объекта недвижимости:	Общество с ограниченной ответственностью Племзавод "Горшкава", ИНН: 0260009527
основание государственной регистрации:		'Договор аренды земельного участка, находящегося в общей долевой собственности граждан, при множественности лиц на стороне арендодателей' №б/н от 08.06.2015	

Государственный регистратор		ФГИС ЕГРН
полное наименование должности	подпись	инициалы, фамилия

М.П.

Земельный участок			
(вид объекта недвижимости)			
Лист № <u> </u> Раздела <u>2</u>	Всего листов раздела <u>2</u> : <u> </u>	Всего разделов: <u> </u>	Всего листов выписки: <u> </u>
14.09.2021 № 99/2021/417232112			
Кадастровый номер:		02:22:000000:3882	

1.	Правообладатель (правообладатели):	1.71.	Гильмутдинова Илоса Фаниловна
2.	Вид, номер и дата государственной регистрации права:	2.71.	Долевая собственность, № 02-04/105-04/205/007/2015-47/1 от 13.04.2015, 1/191
Ограничение прав и обременение объекта недвижимости:			
3.	3.71.1.	вид:	Иные ограничения (обременения) прав
		дата государственной регистрации:	14.03.2019
		номер государственной регистрации:	02:22:000000:3882-02/101/2019-8
		срок, на который установлено ограничение прав и обременение объекта недвижимости:	
		лицо, в пользу которого установлено ограничение прав и обременение объекта недвижимости:	
		основание государственной регистрации:	'Постановление о запрете на совершение действий по регистрации ' №141586065/0220 от 25.02.2019, Дюртюлинский межрайонный отдел судебных приставов
3.71.2.	3.71.2.	вид:	Иные ограничения (обременения) прав
		дата государственной регистрации:	24.06.2020
		номер государственной регистрации:	02:22:000000:3882-02/101/2020-17
		срок, на который установлено ограничение прав и обременение объекта недвижимости:	
		лицо, в пользу которого установлено ограничение прав и обременение объекта недвижимости:	
		основание государственной регистрации:	'Постановление о запрете на совершение действий по регистрации ' №161575195/0220 от 08.06.2020, Дюртюлинский межрайонный отдел судебных приставов

Государственный регистратор		ФГИС ЕГРН
полное наименование должности	подпись	инициалы, фамилия

М.П.

Земельный участок					
(вид объекта недвижимости)					
Лист № <u> </u> Раздела <u>2</u>	Всего листов раздела <u>2</u> : <u> </u>	Всего разделов: <u> </u>	Всего листов выписки: <u> </u>		
14.09.2021 № 99/2021/417232112					
Кадастровый номер:		02:22:000000:3882			
3.71.3.	3.71.3.	вид:	Запрещение регистрации		
		дата государственной регистрации:	04.09.2020		
		номер государственной регистрации:	02:22:000000:3882-02/129/2020-18		
		срок, на который установлено ограничение прав и обременение объекта недвижимости:			
		лицо, в пользу которого установлено ограничение прав и обременение объекта недвижимости:	не определено		
		основание государственной регистрации:	'Постановление о запрете на совершение действий по регистрации ' №164564640/0220 от 02.09.2020, Дюртюлинское межрайонное отделение судебных приставов Управления Федеральной службы судебных приставов по Республике Башкортостан		
		3.71.4.	3.71.4.	вид:	Аренда (в том числе, субаренда)
				дата государственной регистрации:	04.08.2015
				номер государственной регистрации:	02-04/105-04/205/013/2015-600/2
				срок, на который установлено ограничение прав и обременение объекта недвижимости:	на 10 лет
				лицо, в пользу которого установлено ограничение прав и обременение объекта недвижимости:	Общество с ограниченной ответственностью Племзавод "Горшкова", ИНН: 0260009527
				основание государственной регистрации:	'Договор аренды земельного участка, находящегося в общей долевой собственности граждан, при множественности лиц на стороне арендодателей' №б/н от 08.06.2015
		3.71.5.	3.71.5.	вид:	Иные ограничения (обременения) прав
				дата государственной регистрации:	29.10.2020
				номер государственной регистрации:	02:22:000000:3882-02/114/2020-21
срок, на который установлено ограничение прав и обременение объекта недвижимости:					
лицо, в пользу которого установлено ограничение прав и обременение объекта недвижимости:	не определено				
основание государственной регистрации:	'Постановление о запрете на совершение действий по регистрации (pdf) ' №166679080/0220, 23460/15/02020-ИП от 26.10.2020, Дюртюлинское межрайонное отделение судебных приставов				

Государственный регистратор		ФГИС ЕГРН
полное наименование должности	подпись	инициалы, фамилия

Земельный участок		
(вид объекта недвижимости)		
Лист № ____ Раздела <u>2</u>	Всего листов раздела <u>2</u> : ____	Всего разделов: ____
14.09.2021 № 99/2021/417232112		
Кадастровый номер:		02:22:000000:3882
3.71.6.	вид:	Иные ограничения (обременения) прав
	дата государственной регистрации:	29.09.2020
	номер государственной регистрации:	02:22:000000:3882-02/370/2020-19
	срок, на который установлено ограничение прав и обременение объекта недвижимости:	
	лицо, в пользу которого установлено ограничение прав и обременение объекта недвижимости:	не определено
	основание государственной регистрации:	'Постановление о запрете на совершение действий по регистрации (pdf)' №165392025/0220, 8684/20/02020-ИП от 24.09.2020, Дюртюлинское межрайонное отделение судебных приставов
Государственный регистратор		ФГИС ЕГРН
полное наименование должности		подпись
		инициалы, фамилия

М.П.

Земельный участок			
(вид объекта недвижимости)			
Лист № ____ Раздела <u>2</u>	Всего листов раздела <u>2</u> : ____	Всего разделов: ____	Всего листов выписки: ____
14.09.2021 № 99/2021/417232112			
Кадастровый номер:		02:22:000000:3882	

1.	Правообладатель (правообладатели):	1.72.	Гирба Нина Борисовна
2.	Вид, номер и дата государственной регистрации права:	2.72.	Долевая собственность, № 02-04/105-04/205/007/2015-60/1 от 13.04.2015, 1/191
Ограничение прав и обременение объекта недвижимости:			
3.	3.72.1.	вид:	Аренда (в том числе, субаренда)
		дата государственной регистрации:	04.08.2015
		номер государственной регистрации:	02-04/105-04/205/013/2015-600/2
		срок, на который установлено ограничение прав и обременение объекта недвижимости:	на 10 лет
		лицо, в пользу которого установлено ограничение прав и обременение объекта недвижимости:	Общество с ограниченной ответственностью Племзавод "Горшкава", ИНН: 0260009527
основание государственной регистрации:		'Договор аренды земельного участка, находящегося в общей долевой собственности граждан, при множественности лиц на стороне арендодателей' №б/н от 08.06.2015	

Государственный регистратор		ФГИС ЕГРН
полное наименование должности	подпись	инициалы, фамилия

М.П.

Земельный участок			
(вид объекта недвижимости)			
Лист № ____ Раздела <u>2</u>	Всего листов раздела <u>2</u> : ____	Всего разделов: ____	Всего листов выписки: ____
14.09.2021 № 99/2021/417232112			
Кадастровый номер:		02:22:000000:3882	

1.	Правообладатель (правообладатели):	1.73.	Гильмутдинова Мунира Фарбатдиновна
2.	Вид, номер и дата государственной регистрации права:	2.73.	Долевая собственность, № 02-04/105-04/205/007/2015-49/1 от 13.04.2015, 1/191
Ограничение прав и обременение объекта недвижимости:			
3.	3.73.1.	вид:	Аренда (в том числе, субаренда)
		дата государственной регистрации:	04.08.2015
		номер государственной регистрации:	02-04/105-04/205/013/2015-600/2
		срок, на который установлено ограничение прав и обременение объекта недвижимости:	на 10 лет
		лицо, в пользу которого установлено ограничение прав и обременение объекта недвижимости:	Общество с ограниченной ответственностью Племзавод "Горшкава", ИНН: 0260009527
основание государственной регистрации:		'Договор аренды земельного участка, находящегося в общей долевой собственности граждан, при множественности лиц на стороне арендодателей' №б/н от 08.06.2015	

Государственный регистратор		ФГИС ЕГРН
полное наименование должности	подпись	инициалы, фамилия

М.П.

Земельный участок			
(вид объекта недвижимости)			
Лист № <u> </u> Раздела <u> 2 </u>	Всего листов раздела <u> 2 </u> : <u> </u>	Всего разделов: <u> </u>	Всего листов выписки: <u> </u>
14.09.2021 № 99/2021/417232112			
Кадастровый номер:		02:22:000000:3882	

1.	Правообладатель (правообладатели):	1.74.	Губаева Наталья Макаровна
2.	Вид, номер и дата государственной регистрации права:	2.74.	Долевая собственность, № 02-04/105-04/205/007/2015-58/1 от 13.04.2015, 1/191
Ограничение прав и обременение объекта недвижимости:			
3.	3.74.1.	вид:	Аренда (в том числе, субаренда)
		дата государственной регистрации:	04.08.2015
		номер государственной регистрации:	02-04/105-04/205/013/2015-600/2
		срок, на который установлено ограничение прав и обременение объекта недвижимости:	на 10 лет
		лицо, в пользу которого установлено ограничение прав и обременение объекта недвижимости:	Общество с ограниченной ответственностью Племзавод "Горшкава", ИНН: 0260009527
основание государственной регистрации:		'Договор аренды земельного участка, находящегося в общей долевой собственности граждан, при множественности лиц на стороне арендодателей' №б/н от 08.06.2015	

Государственный регистратор		ФГИС ЕГРН
полное наименование должности	подпись	инициалы, фамилия

М.П.

Земельный участок			
(вид объекта недвижимости)			
Лист № <u> </u> Раздела <u> 2 </u>	Всего листов раздела <u> 2 </u> : <u> </u>	Всего разделов: <u> </u>	Всего листов выписки: <u> </u>
14.09.2021 № 99/2021/417232112			
Кадастровый номер:		02:22:000000:3882	

1.	Правообладатель (правообладатели):	1.75.	Гильмутдинов Назит Хамматович
2.	Вид, номер и дата государственной регистрации права:	2.75.	Долевая собственность, № 02-04/105-04/205/007/2015-52/1 от 13.04.2015, 1/191
Ограничение прав и обременение объекта недвижимости:			
3.	3.75.1.	вид:	Аренда (в том числе, субаренда)
		дата государственной регистрации:	04.08.2015
		номер государственной регистрации:	02-04/105-04/205/013/2015-600/2
		срок, на который установлено ограничение прав и обременение объекта недвижимости:	на 10 лет
		лицо, в пользу которого установлено ограничение прав и обременение объекта недвижимости:	Общество с ограниченной ответственностью Племзавод "Горшкава", ИНН: 0260009527
основание государственной регистрации:		'Договор аренды земельного участка, находящегося в общей долевой собственности граждан, при множественности лиц на стороне арендодателей' №б/н от 08.06.2015	

Государственный регистратор		ФГИС ЕГРН
полное наименование должности	подпись	инициалы, фамилия

М.П.

Земельный участок			
(вид объекта недвижимости)			
Лист № ____ Раздела <u>2</u>	Всего листов раздела <u>2</u> : ____	Всего разделов: ____	Всего листов выписки: ____
14.09.2021 № 99/2021/417232112			
Кадастровый номер:		02:22:000000:3882	

1.	Правообладатель (правообладатели):	1.76.	Гильмутдинова Назиба Шайхуллиновна
2.	Вид, номер и дата государственной регистрации права:	2.76.	Долевая собственность, № 02-04/105-04/205/007/2015-54/1 от 13.04.2015, 1/191
Ограничение прав и обременение объекта недвижимости:			
3.	3.76.1.	вид:	Аренда (в том числе, субаренда)
		дата государственной регистрации:	04.08.2015
		номер государственной регистрации:	02-04/105-04/205/013/2015-600/2
		срок, на который установлено ограничение прав и обременение объекта недвижимости:	на 10 лет
		лицо, в пользу которого установлено ограничение прав и обременение объекта недвижимости:	Общество с ограниченной ответственностью Племзавод "Горшкава", ИНН: 0260009527
основание государственной регистрации:		'Договор аренды земельного участка, находящегося в общей долевой собственности граждан, при множественности лиц на стороне арендодателей' №б/н от 08.06.2015	

Государственный регистратор		ФГИС ЕГРН
полное наименование должности	подпись	инициалы, фамилия

М.П.

Земельный участок			
(вид объекта недвижимости)			
Лист № ____ Раздела <u>2</u>	Всего листов раздела <u>2</u> : ____	Всего разделов: ____	Всего листов выписки: ____
14.09.2021 № 99/2021/417232112			
Кадастровый номер:		02:22:000000:3882	

1.	Правообладатель (правообладатели):	1.77.	Гималтдинова Лилида Тимирьяновна
2.	Вид, номер и дата государственной регистрации права:	2.77.	Долевая собственность, № 02-04/105-04/205/007/2015-45/1 от 13.04.2015, 1/191
Ограничение прав и обременение объекта недвижимости:			
3.	3.77.1.	вид:	Аренда (в том числе, субаренда)
		дата государственной регистрации:	04.08.2015
		номер государственной регистрации:	02-04/105-04/205/013/2015-600/2
		срок, на который установлено ограничение прав и обременение объекта недвижимости:	на 10 лет
		лицо, в пользу которого установлено ограничение прав и обременение объекта недвижимости:	Общество с ограниченной ответственностью Племзавод "Горшкава", ИНН: 0260009527
основание государственной регистрации:		'Договор аренды земельного участка, находящегося в общей долевой собственности граждан, при множественности лиц на стороне арендодателей' №б/н от 08.06.2015	

Государственный регистратор		ФГИС ЕГРН
полное наименование должности	подпись	инициалы, фамилия

М.П.

Земельный участок			
(вид объекта недвижимости)			
Лист № ____ Раздела <u>2</u>	Всего листов раздела <u>2</u> : ____	Всего разделов: ____	Всего листов выписки: ____
14.09.2021 № 99/2021/417232112			
Кадастровый номер:		02:22:000000:3882	

1.	Правообладатель (правообладатели):	1.78.	Губаев Станислав Алексеевич
2.	Вид, номер и дата государственной регистрации права:	2.78.	Долевая собственность, № 02-04/105-04/205/007/2015-56/1 от 13.04.2015, 1/191
Ограничение прав и обременение объекта недвижимости:			
3.	3.78.1.	вид:	Аренда (в том числе, субаренда)
		дата государственной регистрации:	04.08.2015
		номер государственной регистрации:	02-04/105-04/205/013/2015-600/2
		срок, на который установлено ограничение прав и обременение объекта недвижимости:	на 10 лет
		лицо, в пользу которого установлено ограничение прав и обременение объекта недвижимости:	Общество с ограниченной ответственностью Племзавод "Горшкава", ИНН: 0260009527
основание государственной регистрации:		'Договор аренды земельного участка, находящегося в общей долевой собственности граждан, при множественности лиц на стороне арендодателей' №б/н от 08.06.2015	

Государственный регистратор		ФГИС ЕГРН
полное наименование должности	подпись	инициалы, фамилия

М.П.

Земельный участок			
(вид объекта недвижимости)			
Лист № ____ Раздела <u>2</u>	Всего листов раздела <u>2</u> : ____	Всего разделов: ____	Всего листов выписки: ____
14.09.2021 № 99/2021/417232112			
Кадастровый номер:		02:22:000000:3882	

1.	Правообладатель (правообладатели):	1.79.	Рашитов Флюр Фанавиевич
2.	Вид, номер и дата государственной регистрации права:	2.79.	Долевая собственность, № 02-04/105-04/205/007/2015-281/1 от 13.04.2015, 1/191
Ограничение прав и обременение объекта недвижимости:			
3.	3.79.1.	вид:	Аренда (в том числе, субаренда)
		дата государственной регистрации:	04.08.2015
		номер государственной регистрации:	02-04/105-04/205/013/2015-600/2
		срок, на который установлено ограничение прав и обременение объекта недвижимости:	на 10 лет
		лицо, в пользу которого установлено ограничение прав и обременение объекта недвижимости:	Общество с ограниченной ответственностью Племзавод "Горшкава", ИНН: 0260009527
основание государственной регистрации:		'Договор аренды земельного участка, находящегося в общей долевой собственности граждан, при множественности лиц на стороне арендодателей' №б/н от 08.06.2015	

Государственный регистратор		ФГИС ЕГРН
полное наименование должности	подпись	инициалы, фамилия

М.П.

Земельный участок			
(вид объекта недвижимости)			
Лист № ____ Раздела <u>2</u>	Всего листов раздела <u>2</u> : ____	Всего разделов: ____	Всего листов выписки: ____
14.09.2021 № 99/2021/417232112			
Кадастровый номер:		02:22:000000:3882	

1.	Правообладатель (правообладатели):	1.80.	Рашитова Назилия Асляховна
2.	Вид, номер и дата государственной регистрации права:	2.80.	Долевая собственность, № 02-04/105-04/205/007/2015-283/1 от 13.04.2015, 1/191
Ограничение прав и обременение объекта недвижимости:			
3.	3.80.1.	вид:	Аренда (в том числе, субаренда)
		дата государственной регистрации:	04.08.2015
		номер государственной регистрации:	02-04/105-04/205/013/2015-600/2
		срок, на который установлено ограничение прав и обременение объекта недвижимости:	на 10 лет
		лицо, в пользу которого установлено ограничение прав и обременение объекта недвижимости:	Общество с ограниченной ответственностью Племзавод "Горшкава", ИНН: 0260009527
основание государственной регистрации:		'Договор аренды земельного участка, находящегося в общей долевой собственности граждан, при множественности лиц на стороне арендодателей' №б/н от 08.06.2015	

Государственный регистратор		ФГИС ЕГРН
полное наименование должности	подпись	инициалы, фамилия

М.П.

Земельный участок			
(вид объекта недвижимости)			
Лист № ____ Раздела <u>2</u>	Всего листов раздела <u>2</u> : ____	Всего разделов: ____	Всего листов выписки: ____
14.09.2021 № 99/2021/417232112			
Кадастровый номер:		02:22:000000:3882	

1.	Правообладатель (правообладатели):	1.81.	Парсаева Лилиана Виталиевна
2.	Вид, номер и дата государственной регистрации права:	2.81.	Долевая собственность, № 02-04/105-04/205/007/2015-279/1 от 13.04.2015, 1/191
Ограничение прав и обременение объекта недвижимости:			
3.	3.81.1.	вид:	Аренда (в том числе, субаренда)
		дата государственной регистрации:	04.08.2015
		номер государственной регистрации:	02-04/105-04/205/013/2015-600/2
		срок, на который установлено ограничение прав и обременение объекта недвижимости:	на 10 лет
		лицо, в пользу которого установлено ограничение прав и обременение объекта недвижимости:	Общество с ограниченной ответственностью Племзавод "Горшкава", ИНН: 0260009527
основание государственной регистрации:		'Договор аренды земельного участка, находящегося в общей долевой собственности граждан, при множественности лиц на стороне арендодателей' №б/н от 08.06.2015	

Государственный регистратор		ФГИС ЕГРН
полное наименование должности	подпись	инициалы, фамилия

М.П.

Земельный участок			
(вид объекта недвижимости)			
Лист № ____ Раздела <u>2</u>	Всего листов раздела <u>2</u> : ____	Всего разделов: ____	Всего листов выписки: ____
14.09.2021 № 99/2021/417232112			
Кадастровый номер:		02:22:000000:3882	

1.	Правообладатель (правообладатели):	1.82.	Николаева Люся Никитична
2.	Вид, номер и дата государственной регистрации права:	2.82.	Долевая собственность, № 02-04/105-04/205/007/2015-236/1 от 13.04.2015, 1/191
Ограничение прав и обременение объекта недвижимости:			
3.	3.82.1.	вид:	Аренда (в том числе, субаренда)
		дата государственной регистрации:	04.08.2015
		номер государственной регистрации:	02-04/105-04/205/013/2015-600/2
		срок, на который установлено ограничение прав и обременение объекта недвижимости:	на 10 лет
		лицо, в пользу которого установлено ограничение прав и обременение объекта недвижимости:	Общество с ограниченной ответственностью Племзавод "Горшкава", ИНН: 0260009527
основание государственной регистрации:		'Договор аренды земельного участка, находящегося в общей долевой собственности граждан, при множественности лиц на стороне арендодателей' №б/н от 08.06.2015	

Государственный регистратор		ФГИС ЕГРН
полное наименование должности	подпись	инициалы, фамилия

М.П.

Земельный участок			
(вид объекта недвижимости)			
Лист № ____ Раздела <u>2</u>	Всего листов раздела <u>2</u> : ____	Всего разделов: ____	Всего листов выписки: ____
14.09.2021 № 99/2021/417232112			
Кадастровый номер:		02:22:000000:3882	

1.	Правообладатель (правообладатели):	1.83.	Манаева Менас Калиевна
2.	Вид, номер и дата государственной регистрации права:	2.83.	Долевая собственность, № 02-04/105-04/205/007/2015-231/1 от 13.04.2015, 1/191
Ограничение прав и обременение объекта недвижимости:			
3.	3.83.1.	вид:	Аренда (в том числе, субаренда)
		дата государственной регистрации:	04.08.2015
		номер государственной регистрации:	02-04/105-04/205/013/2015-600/2
		срок, на который установлено ограничение прав и обременение объекта недвижимости:	на 10 лет
		лицо, в пользу которого установлено ограничение прав и обременение объекта недвижимости:	Общество с ограниченной ответственностью Племзавод "Горшкава", ИНН: 0260009527
основание государственной регистрации:		'Договор аренды земельного участка, находящегося в общей долевой собственности граждан, при множественности лиц на стороне арендодателей' №б/н от 08.06.2015	

Государственный регистратор		ФГИС ЕГРН
полное наименование должности	подпись	инициалы, фамилия

М.П.

Земельный участок			
(вид объекта недвижимости)			
Лист № ____ Раздела <u>2</u>	Всего листов раздела <u>2</u> : ____	Всего разделов: ____	Всего листов выписки: ____
14.09.2021 № 99/2021/417232112			
Кадастровый номер:		02:22:000000:3882	

1.	Правообладатель (правообладатели):	1.84.	Муратова Нина Исаковна
2.	Вид, номер и дата государственной регистрации права:	2.84.	Долевая собственность, № 02-04/105-04/205/007/2015-229/1 от 13.04.2015, 1/191
Ограничение прав и обременение объекта недвижимости:			
3.	3.84.1.	вид:	Аренда (в том числе, субаренда)
		дата государственной регистрации:	04.08.2015
		номер государственной регистрации:	02-04/105-04/205/013/2015-600/2
		срок, на который установлено ограничение прав и обременение объекта недвижимости:	на 10 лет
		лицо, в пользу которого установлено ограничение прав и обременение объекта недвижимости:	Общество с ограниченной ответственностью Племзавод "Горшкова", ИНН: 0260009527
основание государственной регистрации:		'Договор аренды земельного участка, находящегося в общей долевой собственности граждан, при множественности лиц на стороне арендодателей' №б/н от 08.06.2015	

Государственный регистратор		ФГИС ЕГРН
полное наименование должности	подпись	инициалы, фамилия

М.П.

Земельный участок			
(вид объекта недвижимости)			
Лист № ____ Раздела <u>2</u>	Всего листов раздела <u>2</u> : ____	Всего разделов: ____	Всего листов выписки: ____
14.09.2021 № 99/2021/417232112			
Кадастровый номер:		02:22:000000:3882	

1.	Правообладатель (правообладатели):	1.85.	Пазиева Менлий Юзиевна
2.	Вид, номер и дата государственной регистрации права:	2.85.	Долевая собственность, № 02-04/105-04/205/007/2015-273/1 от 13.04.2015, 1/191
Ограничение прав и обременение объекта недвижимости:			
3.	3.85.1.	вид:	Аренда (в том числе, субаренда)
		дата государственной регистрации:	04.08.2015
		номер государственной регистрации:	02-04/105-04/205/013/2015-600/2
		срок, на который установлено ограничение прав и обременение объекта недвижимости:	на 10 лет
		лицо, в пользу которого установлено ограничение прав и обременение объекта недвижимости:	Общество с ограниченной ответственностью Племзавод "Горшкова", ИНН: 0260009527
основание государственной регистрации:		'Договор аренды земельного участка, находящегося в общей долевой собственности граждан, при множественности лиц на стороне арендодателей' №б/н от 08.06.2015	

Государственный регистратор		ФГИС ЕГРН
полное наименование должности	подпись	инициалы, фамилия

М.П.

Земельный участок			
(вид объекта недвижимости)			
Лист № ____ Раздела <u>2</u>	Всего листов раздела <u>2</u> : ____	Всего разделов: ____	Всего листов выписки: ____
14.09.2021 № 99/2021/417232112			
Кадастровый номер:		02:22:000000:3882	

1.	Правообладатель (правообладатели):	1.86.	Нуртдинова Разида Кашфеевна
2.	Вид, номер и дата государственной регистрации права:	2.86.	Долевая собственность, № 02-04/105-04/205/007/2015-239/1 от 13.04.2015, 1/191
Ограничение прав и обременение объекта недвижимости:			
3.	3.86.1.	вид:	Аренда (в том числе, субаренда)
		дата государственной регистрации:	04.08.2015
		номер государственной регистрации:	02-04/105-04/205/013/2015-600/2
		срок, на который установлено ограничение прав и обременение объекта недвижимости:	на 10 лет
		лицо, в пользу которого установлено ограничение прав и обременение объекта недвижимости:	Общество с ограниченной ответственностью Племзавод "Горшкава", ИНН: 0260009527
основание государственной регистрации:		'Договор аренды земельного участка, находящегося в общей долевой собственности граждан, при множественности лиц на стороне арендодателей' №б/н от 08.06.2015	

Государственный регистратор		ФГИС ЕГРН
полное наименование должности	подпись	инициалы, фамилия

М.П.

Земельный участок			
(вид объекта недвижимости)			
Лист № ____ Раздела <u>2</u>	Всего листов раздела <u>2</u> : ____	Всего разделов: ____	Всего листов выписки: ____
14.09.2021 № 99/2021/417232112			
Кадастровый номер:		02:22:000000:3882	

1.	Правообладатель (правообладатели):	1.87.	Нуртдинов Рамис Ахматханович
2.	Вид, номер и дата государственной регистрации права:	2.87.	Долевая собственность, № 02-04/105-04/205/007/2015-249/1 от 13.04.2015, 1/191
Ограничение прав и обременение объекта недвижимости:			
3.	3.87.1.	вид:	Аренда (в том числе, субаренда)
		дата государственной регистрации:	04.08.2015
		номер государственной регистрации:	02-04/105-04/205/013/2015-600/2
		срок, на который установлено ограничение прав и обременение объекта недвижимости:	на 10 лет
		лицо, в пользу которого установлено ограничение прав и обременение объекта недвижимости:	Общество с ограниченной ответственностью Племзавод "Горшкава", ИНН: 0260009527
основание государственной регистрации:		'Договор аренды земельного участка, находящегося в общей долевой собственности граждан, при множественности лиц на стороне арендодателей' №б/н от 08.06.2015	

Государственный регистратор		ФГИС ЕГРН
полное наименование должности	подпись	инициалы, фамилия

М.П.

Земельный участок			
(вид объекта недвижимости)			
Лист № ____ Раздела <u>2</u>	Всего листов раздела <u>2</u> : ____	Всего разделов: ____	Всего листов выписки: ____
14.09.2021 № 99/2021/417232112			
Кадастровый номер:		02:22:000000:3882	

1.	Правообладатель (правообладатели):	1.88.	Парсаев Эдуард Васильевич
2.	Вид, номер и дата государственной регистрации права:	2.88.	Долевая собственность, № 02-04/105-04/205/007/2015-276/1 от 13.04.2015, 1/191
Ограничение прав и обременение объекта недвижимости:			
3.	3.88.1.	вид:	Аренда (в том числе, субаренда)
		дата государственной регистрации:	04.08.2015
		номер государственной регистрации:	02-04/105-04/205/013/2015-600/2
		срок, на который установлено ограничение прав и обременение объекта недвижимости:	на 10 лет
		лицо, в пользу которого установлено ограничение прав и обременение объекта недвижимости:	Общество с ограниченной ответственностью Племзавод "Горшкава", ИНН: 0260009527
основание государственной регистрации:		'Договор аренды земельного участка, находящегося в общей долевой собственности граждан, при множественности лиц на стороне арендодателей' №б/н от 08.06.2015	

Государственный регистратор		ФГИС ЕГРН
полное наименование должности	подпись	инициалы, фамилия

М.П.

Земельный участок			
(вид объекта недвижимости)			
Лист № ____ Раздела <u>2</u>	Всего листов раздела <u>2</u> : ____	Всего разделов: ____	Всего листов выписки: ____
14.09.2021 № 99/2021/417232112			
Кадастровый номер:		02:22:000000:3882	

1.	Правообладатель (правообладатели):	1.89.	Малаева Зоя Сергеевна
2.	Вид, номер и дата государственной регистрации права:	2.89.	Долевая собственность, № 02-04/105-04/205/007/2015-188/1 от 13.04.2015, 1/191
Ограничение прав и обременение объекта недвижимости:			
3.	3.89.1.	вид:	Аренда (в том числе, субаренда)
		дата государственной регистрации:	04.08.2015
		номер государственной регистрации:	02-04/105-04/205/013/2015-600/2
		срок, на который установлено ограничение прав и обременение объекта недвижимости:	на 10 лет
		лицо, в пользу которого установлено ограничение прав и обременение объекта недвижимости:	Общество с ограниченной ответственностью Племзавод "Горшкава", ИНН: 0260009527
основание государственной регистрации:		'Договор аренды земельного участка, находящегося в общей долевой собственности граждан, при множественности лиц на стороне арендодателей' №б/н от 08.06.2015	

Государственный регистратор		ФГИС ЕГРН
полное наименование должности	подпись	инициалы, фамилия

М.П.

Земельный участок			
(вид объекта недвижимости)			
Лист № <u> </u> Раздела <u>2</u>	Всего листов раздела <u>2</u> : <u> </u>	Всего разделов: <u> </u>	Всего листов выписки: <u> </u>
14.09.2021 № 99/2021/417232112			
Кадастровый номер:		02:22:000000:3882	

1.	Правообладатель (правообладатели):	1.90.	Муратов Семен Файрузович
2.	Вид, номер и дата государственной регистрации права:	2.90.	Долевая собственность, № 02-04/105-04/205/007/2015-198/1 от 13.04.2015, 1/191
Ограничение прав и обременение объекта недвижимости:			
3.	3.90.1.	вид:	Аренда (в том числе, субаренда)
		дата государственной регистрации:	04.08.2015
		номер государственной регистрации:	02-04/105-04/205/013/2015-600/2
		срок, на который установлено ограничение прав и обременение объекта недвижимости:	на 10 лет
		лицо, в пользу которого установлено ограничение прав и обременение объекта недвижимости:	Общество с ограниченной ответственностью Племзавод "Горшкава", ИНН: 0260009527
основание государственной регистрации:		'Договор аренды земельного участка, находящегося в общей долевой собственности граждан, при множественности лиц на стороне арендодателей' №б/н от 08.06.2015	

Государственный регистратор		ФГИС ЕГРН
полное наименование должности	подпись	инициалы, фамилия

М.П.

Земельный участок			
(вид объекта недвижимости)			
Лист № <u> </u> Раздела <u>2</u>	Всего листов раздела <u>2</u> : <u> </u>	Всего разделов: <u> </u>	Всего листов выписки: <u> </u>
14.09.2021 № 99/2021/417232112			
Кадастровый номер:		02:22:000000:3882	

1.	Правообладатель (правообладатели):	1.91.	Муратова Ирина Дмитриевна
2.	Вид, номер и дата государственной регистрации права:	2.91.	Долевая собственность, № 02-04/105-04/205/007/2015-190/1 от 13.04.2015, 1/191
Ограничение прав и обременение объекта недвижимости:			
3.	3.91.1.	вид:	Аренда (в том числе, субаренда)
		дата государственной регистрации:	04.08.2015
		номер государственной регистрации:	02-04/105-04/205/013/2015-600/2
		срок, на который установлено ограничение прав и обременение объекта недвижимости:	на 10 лет
		лицо, в пользу которого установлено ограничение прав и обременение объекта недвижимости:	Общество с ограниченной ответственностью Племзавод "Горшкава", ИНН: 0260009527
основание государственной регистрации:		'Договор аренды земельного участка, находящегося в общей долевой собственности граждан, при множественности лиц на стороне арендодателей' №б/н от 08.06.2015	

Государственный регистратор		ФГИС ЕГРН
полное наименование должности	подпись	инициалы, фамилия

М.П.

Земельный участок			
(вид объекта недвижимости)			
Лист № ____ Раздела <u>2</u>	Всего листов раздела <u>2</u> : ____	Всего разделов: ____	Всего листов выписки: ____
14.09.2021 № 99/2021/417232112			
Кадастровый номер:		02:22:000000:3882	

1.	Правообладатель (правообладатели):	1.92.	Муратов Сергей Семенович
2.	Вид, номер и дата государственной регистрации права:	2.92.	Долевая собственность, № 02-04/105-04/205/007/2015-196/1 от 13.04.2015, 1/191
Ограничение прав и обременение объекта недвижимости:			
3.	3.92.1.	вид:	Аренда (в том числе, субаренда)
		дата государственной регистрации:	04.08.2015
		номер государственной регистрации:	02-04/105-04/205/013/2015-600/2
		срок, на который установлено ограничение прав и обременение объекта недвижимости:	на 10 лет
		лицо, в пользу которого установлено ограничение прав и обременение объекта недвижимости:	Общество с ограниченной ответственностью Племзавод "Горшкава", ИНН: 0260009527
основание государственной регистрации:		'Договор аренды земельного участка, находящегося в общей долевой собственности граждан, при множественности лиц на стороне арендодателей' №б/н от 08.06.2015	

Государственный регистратор		ФГИС ЕГРН
полное наименование должности	подпись	инициалы, фамилия

М.П.

Земельный участок			
(вид объекта недвижимости)			
Лист № ____ Раздела <u>2</u>	Всего листов раздела <u>2</u> : ____	Всего разделов: ____	Всего листов выписки: ____
14.09.2021 № 99/2021/417232112			
Кадастровый номер:		02:22:000000:3882	

1.	Правообладатель (правообладатели):	1.93.	Кильбахтина Аля Абдулмановна
2.	Вид, номер и дата государственной регистрации права:	2.93.	Долевая собственность, № 02-04/105-04/205/007/2015-180/1 от 13.04.2015, 1/191
Ограничение прав и обременение объекта недвижимости:			
3.	3.93.1.	вид:	Аренда (в том числе, субаренда)
		дата государственной регистрации:	04.08.2015
		номер государственной регистрации:	02-04/105-04/205/013/2015-600/2
		срок, на который установлено ограничение прав и обременение объекта недвижимости:	на 10 лет
		лицо, в пользу которого установлено ограничение прав и обременение объекта недвижимости:	Общество с ограниченной ответственностью Племзавод "Горшкава", ИНН: 0260009527
основание государственной регистрации:		'Договор аренды земельного участка, находящегося в общей долевой собственности граждан, при множественности лиц на стороне арендодателей' №б/н от 08.06.2015	

Государственный регистратор		ФГИС ЕГРН
полное наименование должности	подпись	инициалы, фамилия

М.П.

Земельный участок			
(вид объекта недвижимости)			
Лист № ____ Раздела <u>2</u>	Всего листов раздела <u>2</u> : ____	Всего разделов: ____	Всего листов выписки: ____
14.09.2021 № 99/2021/417232112			
Кадастровый номер:		02:22:000000:3882	

1.	Правообладатель (правообладатели):	1.94.	Манаев Александр Иванович
2.	Вид, номер и дата государственной регистрации права:	2.94.	Долевая собственность, № 02-04/105-04/205/007/2015-192/1 от 13.04.2015, 1/191
Ограничение прав и обременение объекта недвижимости:			
3.	3.94.1.	вид:	Аренда (в том числе, субаренда)
		дата государственной регистрации:	04.08.2015
		номер государственной регистрации:	02-04/105-04/205/013/2015-600/2
		срок, на который установлено ограничение прав и обременение объекта недвижимости:	на 10 лет
		лицо, в пользу которого установлено ограничение прав и обременение объекта недвижимости:	Общество с ограниченной ответственностью Племзавод "Горшкава", ИНН: 0260009527
основание государственной регистрации:		'Договор аренды земельного участка, находящегося в общей долевой собственности граждан, при множественности лиц на стороне арендодателей' №б/н от 08.06.2015	

Государственный регистратор		ФГИС ЕГРН
полное наименование должности	подпись	инициалы, фамилия

М.П.

Земельный участок			
(вид объекта недвижимости)			
Лист № ____ Раздела <u>2</u>	Всего листов раздела <u>2</u> : ____	Всего разделов: ____	Всего листов выписки: ____
14.09.2021 № 99/2021/417232112			
Кадастровый номер:		02:22:000000:3882	

1.	Правообладатель (правообладатели):	1.95.	Манаева Марзиба Имаевна
2.	Вид, номер и дата государственной регистрации права:	2.95.	Долевая собственность, № 02-04/105-04/205/007/2015-194/1 от 13.04.2015, 1/191
Ограничение прав и обременение объекта недвижимости:			
3.	3.95.1.	вид:	Аренда (в том числе, субаренда)
		дата государственной регистрации:	04.08.2015
		номер государственной регистрации:	02-04/105-04/205/013/2015-600/2
		срок, на который установлено ограничение прав и обременение объекта недвижимости:	на 10 лет
		лицо, в пользу которого установлено ограничение прав и обременение объекта недвижимости:	Общество с ограниченной ответственностью Племзавод "Горшкава", ИНН: 0260009527
основание государственной регистрации:		'Договор аренды земельного участка, находящегося в общей долевой собственности граждан, при множественности лиц на стороне арендодателей' №б/н от 08.06.2015	

Государственный регистратор		ФГИС ЕГРН
полное наименование должности	подпись	инициалы, фамилия

М.П.

Земельный участок			
(вид объекта недвижимости)			
Лист № ____ Раздела <u>2</u>	Всего листов раздела <u>2</u> : ____	Всего разделов: ____	Всего листов выписки: ____
14.09.2021 № 99/2021/417232112			
Кадастровый номер:		02:22:000000:3882	

1.	Правообладатель (правообладатели):	1.96.	Кадыров Шакир Усманович
2.	Вид, номер и дата государственной регистрации права:	2.96.	Долевая собственность, № 02-04/105-04/205/007/2015-182/1 от 13.04.2015, 1/191
Ограничение прав и обременение объекта недвижимости:			
3.	3.96.1.	вид:	Аренда (в том числе, субаренда)
		дата государственной регистрации:	04.08.2015
		номер государственной регистрации:	02-04/105-04/205/013/2015-600/2
		срок, на который установлено ограничение прав и обременение объекта недвижимости:	на 10 лет
		лицо, в пользу которого установлено ограничение прав и обременение объекта недвижимости:	Общество с ограниченной ответственностью Племзавод "Горшкава", ИНН: 0260009527
основание государственной регистрации:		'Договор аренды земельного участка, находящегося в общей долевой собственности граждан, при множественности лиц на стороне арендодателей' №б/н от 08.06.2015	

Государственный регистратор		ФГИС ЕГРН
полное наименование должности	подпись	инициалы, фамилия

М.П.

Земельный участок			
(вид объекта недвижимости)			
Лист № ____ Раздела <u>2</u>	Всего листов раздела <u>2</u> : ____	Всего разделов: ____	Всего листов выписки: ____
14.09.2021 № 99/2021/417232112			
Кадастровый номер:		02:22:000000:3882	

1.	Правообладатель (правообладатели):	1.97.	Латипова Филарида Галеевна
2.	Вид, номер и дата государственной регистрации права:	2.97.	Долевая собственность, № 02-04/105-04/205/007/2015-184/1 от 13.04.2015, 1/191
Ограничение прав и обременение объекта недвижимости:			
3.	3.97.1.	вид:	Аренда (в том числе, субаренда)
		дата государственной регистрации:	04.08.2015
		номер государственной регистрации:	02-04/105-04/205/013/2015-600/2
		срок, на который установлено ограничение прав и обременение объекта недвижимости:	на 10 лет
		лицо, в пользу которого установлено ограничение прав и обременение объекта недвижимости:	Общество с ограниченной ответственностью Племзавод "Горшкава", ИНН: 0260009527
основание государственной регистрации:		'Договор аренды земельного участка, находящегося в общей долевой собственности граждан, при множественности лиц на стороне арендодателей' №б/н от 08.06.2015	

Государственный регистратор		ФГИС ЕГРН
полное наименование должности	подпись	инициалы, фамилия

М.П.

Земельный участок			
(вид объекта недвижимости)			
Лист № <u> </u> Раздела <u>2</u>	Всего листов раздела <u>2</u> : <u> </u>	Всего разделов: <u> </u>	Всего листов выписки: <u> </u>
14.09.2021 № 99/2021/417232112			
Кадастровый номер:		02:22:000000:3882	

1.	Правообладатель (правообладатели):	1.98.	Латипова Ризана Раниховна
2.	Вид, номер и дата государственной регистрации права:	2.98.	Долевая собственность, № 02-04/105-04/205/007/2015-186/1 от 13.04.2015, 1/191
Ограничение прав и обременение объекта недвижимости:			
3.	3.98.1.	вид:	Аренда (в том числе, субаренда)
		дата государственной регистрации:	04.08.2015
		номер государственной регистрации:	02-04/105-04/205/013/2015-600/2
		срок, на который установлено ограничение прав и обременение объекта недвижимости:	на 10 лет
		лицо, в пользу которого установлено ограничение прав и обременение объекта недвижимости:	Общество с ограниченной ответственностью Племзавод "Горшкава", ИНН: 0260009527
основание государственной регистрации:		'Договор аренды земельного участка, находящегося в общей долевой собственности граждан, при множественности лиц на стороне арендодателей' №б/н от 08.06.2015	

Государственный регистратор		ФГИС ЕГРН
полное наименование должности	подпись	инициалы, фамилия

М.П.

Земельный участок			
(вид объекта недвижимости)			
Лист № <u> </u> Раздела <u>2</u>	Всего листов раздела <u>2</u> : <u> </u>	Всего разделов: <u> </u>	Всего листов выписки: <u> </u>
14.09.2021 № 99/2021/417232112			
Кадастровый номер:		02:22:000000:3882	

1.	Правообладатель (правообладатели):	1.99.	Нуртдинов Рашит Нурлыгимович
2.	Вид, номер и дата государственной регистрации права:	2.99.	Долевая собственность, № 02-04/105-04/205/007/2015-227/1 от 13.04.2015, 1/191
Ограничение прав и обременение объекта недвижимости:			
3.	3.99.1.	вид:	Аренда (в том числе, субаренда)
		дата государственной регистрации:	04.08.2015
		номер государственной регистрации:	02-04/105-04/205/013/2015-600/2
		срок, на который установлено ограничение прав и обременение объекта недвижимости:	на 10 лет
		лицо, в пользу которого установлено ограничение прав и обременение объекта недвижимости:	Общество с ограниченной ответственностью Племзавод "Горшкава", ИНН: 0260009527
основание государственной регистрации:		'Договор аренды земельного участка, находящегося в общей долевой собственности граждан, при множественности лиц на стороне арендодателей' №б/н от 08.06.2015	

Государственный регистратор		ФГИС ЕГРН
полное наименование должности	подпись	инициалы, фамилия

М.П.

Земельный участок			
(вид объекта недвижимости)			
Лист № ____ Раздела <u>2</u>	Всего листов раздела <u>2</u> : ____	Всего разделов: ____	Всего листов выписки: ____
14.09.2021 № 99/2021/417232112			
Кадастровый номер:		02:22:000000:3882	

1.	Правообладатель (правообладатели):	1.100.	Назмутдинова Рафия Самигуллиновна
2.	Вид, номер и дата государственной регистрации права:	2.100.	Долевая собственность, № 02-04/105-04/205/007/2015-218/1 от 13.04.2015, 1/191
Ограничение прав и обременение объекта недвижимости:			
3.	3.100.1.	вид:	Аренда (в том числе, субаренда)
		дата государственной регистрации:	04.08.2015
		номер государственной регистрации:	02-04/105-04/205/013/2015-600/2
		срок, на который установлено ограничение прав и обременение объекта недвижимости:	на 10 лет
		лицо, в пользу которого установлено ограничение прав и обременение объекта недвижимости:	Общество с ограниченной ответственностью Племзавод "Горшкава", ИНН: 0260009527
	основание государственной регистрации:	'Договор аренды земельного участка, находящегося в общей долевой собственности граждан, при множественности лиц на стороне арендодателей' №б/н от 08.06.2015	

Государственный регистратор		ФГИС ЕГРН
полное наименование должности	подпись	инициалы, фамилия

М.П.

Земельный участок			
(вид объекта недвижимости)			
Лист № ____ Раздела <u>2</u>	Всего листов раздела <u>2</u> : ____	Всего разделов: ____	Всего листов выписки: ____
14.09.2021 № 99/2021/417232112			
Кадастровый номер:		02:22:000000:3882	

1.	Правообладатель (правообладатели):	1.101.	Нуртдинова Хуллия Мирсаатовна
2.	Вид, номер и дата государственной регистрации права:	2.101.	Долевая собственность, № 02-04/105-04/205/007/2015-225/1 от 13.04.2015, 1/191
Ограничение прав и обременение объекта недвижимости:			
3.	3.101.1.	вид:	Аренда (в том числе, субаренда)
		дата государственной регистрации:	04.08.2015
		номер государственной регистрации:	02-04/105-04/205/013/2015-600/2
		срок, на который установлено ограничение прав и обременение объекта недвижимости:	на 10 лет
		лицо, в пользу которого установлено ограничение прав и обременение объекта недвижимости:	Общество с ограниченной ответственностью Племзавод "Горшкава", ИНН: 0260009527
	основание государственной регистрации:	'Договор аренды земельного участка, находящегося в общей долевой собственности граждан, при множественности лиц на стороне арендодателей' №б/н от 08.06.2015	

Государственный регистратор		ФГИС ЕГРН
полное наименование должности	подпись	инициалы, фамилия

М.П.

Земельный участок			
(вид объекта недвижимости)			
Лист № ____ Раздела <u>2</u>	Всего листов раздела <u>2</u> : ____	Всего разделов: ____	Всего листов выписки: ____
14.09.2021 № 99/2021/417232112			
Кадастровый номер:		02:22:000000:3882	

1.	Правообладатель (правообладатели):	1.102.	Николаева Лидия Таушиновна
2.	Вид, номер и дата государственной регистрации права:	2.102.	Долевая собственность, № 02-04/105-04/205/007/2015-212/1 от 13.04.2015, 1/191
Ограничение прав и обременение объекта недвижимости:			
3.	3.102.1.	вид:	Аренда (в том числе, субаренда)
		дата государственной регистрации:	04.08.2015
		номер государственной регистрации:	02-04/105-04/205/013/2015-600/2
		срок, на который установлено ограничение прав и обременение объекта недвижимости:	на 10 лет
		лицо, в пользу которого установлено ограничение прав и обременение объекта недвижимости:	Общество с ограниченной ответственностью Племзавод "Горшкава", ИНН: 0260009527
основание государственной регистрации:		'Договор аренды земельного участка, находящегося в общей долевой собственности граждан, при множественности лиц на стороне арендодателей' №б/н от 08.06.2015	

Государственный регистратор		ФГИС ЕГРН
полное наименование должности	подпись	инициалы, фамилия

М.П.

Земельный участок			
(вид объекта недвижимости)			
Лист № ____ Раздела <u>2</u>	Всего листов раздела <u>2</u> : ____	Всего разделов: ____	Всего листов выписки: ____
14.09.2021 № 99/2021/417232112			
Кадастровый номер:		02:22:000000:3882	

1.	Правообладатель (правообладатели):	1.103.	Николаева Мария Ибаевна
2.	Вид, номер и дата государственной регистрации права:	2.103.	Долевая собственность, № 02-04/105-04/205/007/2015-210/1 от 13.04.2015, 1/191
Ограничение прав и обременение объекта недвижимости:			
3.	3.103.1.	вид:	Аренда (в том числе, субаренда)
		дата государственной регистрации:	04.08.2015
		номер государственной регистрации:	02-04/105-04/205/013/2015-600/2
		срок, на который установлено ограничение прав и обременение объекта недвижимости:	на 10 лет
		лицо, в пользу которого установлено ограничение прав и обременение объекта недвижимости:	Общество с ограниченной ответственностью Племзавод "Горшкава", ИНН: 0260009527
основание государственной регистрации:		'Договор аренды земельного участка, находящегося в общей долевой собственности граждан, при множественности лиц на стороне арендодателей' №б/н от 08.06.2015	

Государственный регистратор		ФГИС ЕГРН
полное наименование должности	подпись	инициалы, фамилия

М.П.

Земельный участок			
(вид объекта недвижимости)			
Лист № ____ Раздела <u>2</u>	Всего листов раздела <u>2</u> : ____	Всего разделов: ____	Всего листов выписки: ____
14.09.2021 № 99/2021/417232112			
Кадастровый номер:		02:22:000000:3882	

1.	Правообладатель (правообладатели):	1.104.	Нуртдинова Альмира Ангамовна
2.	Вид, номер и дата государственной регистрации права:	2.104.	Долевая собственность, № 02-04/105-04/205/007/2015-214/1 от 13.04.2015, 1/191
Ограничение прав и обременение объекта недвижимости:			
3.	3.104.1.	вид:	Аренда (в том числе, субаренда)
		дата государственной регистрации:	04.08.2015
		номер государственной регистрации:	02-04/105-04/205/013/2015-600/2
		срок, на который установлено ограничение прав и обременение объекта недвижимости:	на 10 лет
		лицо, в пользу которого установлено ограничение прав и обременение объекта недвижимости:	Общество с ограниченной ответственностью Племзавод "Горшкава", ИНН: 0260009527
основание государственной регистрации:		'Договор аренды земельного участка, находящегося в общей долевой собственности граждан, при множественности лиц на стороне арендодателей' №б/н от 08.06.2015	

Государственный регистратор		ФГИС ЕГРН
полное наименование должности	подпись	инициалы, фамилия

М.П.

Земельный участок			
(вид объекта недвижимости)			
Лист № ____ Раздела <u>2</u>	Всего листов раздела <u>2</u> : ____	Всего разделов: ____	Всего листов выписки: ____
14.09.2021 № 99/2021/417232112			
Кадастровый номер:		02:22:000000:3882	

1.	Правообладатель (правообладатели):	1.105.	Нуртдинов Рагин Раисович
2.	Вид, номер и дата государственной регистрации права:	2.105.	Долевая собственность, № 02-04/105-04/205/007/2015-216/1 от 13.04.2015, 1/191
Ограничение прав и обременение объекта недвижимости:			
3.	3.105.1.	вид:	Аренда (в том числе, субаренда)
		дата государственной регистрации:	04.08.2015
		номер государственной регистрации:	02-04/105-04/205/013/2015-600/2
		срок, на который установлено ограничение прав и обременение объекта недвижимости:	на 10 лет
		лицо, в пользу которого установлено ограничение прав и обременение объекта недвижимости:	Общество с ограниченной ответственностью Племзавод "Горшкава", ИНН: 0260009527
основание государственной регистрации:		'Договор аренды земельного участка, находящегося в общей долевой собственности граждан, при множественности лиц на стороне арендодателей' №б/н от 08.06.2015	

Государственный регистратор		ФГИС ЕГРН
полное наименование должности	подпись	инициалы, фамилия

М.П.

Земельный участок			
(вид объекта недвижимости)			
Лист № ____ Раздела <u>2</u>	Всего листов раздела <u>2</u> : ____	Всего разделов: ____	Всего листов выписки: ____
14.09.2021 № 99/2021/417232112			
Кадастровый номер:		02:22:000000:3882	

1.	Правообладатель (правообладатели):	1.106.	Рашитова Нажия Зифтдиновна
2.	Вид, номер и дата государственной регистрации права:	2.106.	Долевая собственность, № 02-04/105-04/205/007/2015-205/1 от 13.04.2015, 1/191
Ограничение прав и обременение объекта недвижимости:			
3.	3.106.1.	вид:	Аренда (в том числе, субаренда)
		дата государственной регистрации:	04.08.2015
		номер государственной регистрации:	02-04/105-04/205/013/2015-600/2
		срок, на который установлено ограничение прав и обременение объекта недвижимости:	на 10 лет
		лицо, в пользу которого установлено ограничение прав и обременение объекта недвижимости:	Общество с ограниченной ответственностью Племзавод "Горшкава", ИНН: 0260009527
основание государственной регистрации:		'Договор аренды земельного участка, находящегося в общей долевой собственности граждан, при множественности лиц на стороне арендодателей' №б/н от 08.06.2015	

Государственный регистратор		ФГИС ЕГРН
полное наименование должности	подпись	инициалы, фамилия

М.П.

Земельный участок			
(вид объекта недвижимости)			
Лист № ____ Раздела <u>2</u>	Всего листов раздела <u>2</u> : ____	Всего разделов: ____	Всего листов выписки: ____
14.09.2021 № 99/2021/417232112			
Кадастровый номер:		02:22:000000:3882	

1.	Правообладатель (правообладатели):	1.107.	Русиева Рая Ивановна
2.	Вид, номер и дата государственной регистрации права:	2.107.	Долевая собственность, № 02-04/105-04/205/007/2015-207/1 от 13.04.2015, 1/191
Ограничение прав и обременение объекта недвижимости:			
3.	3.107.1.	вид:	Аренда (в том числе, субаренда)
		дата государственной регистрации:	04.08.2015
		номер государственной регистрации:	02-04/105-04/205/013/2015-600/2
		срок, на который установлено ограничение прав и обременение объекта недвижимости:	на 10 лет
		лицо, в пользу которого установлено ограничение прав и обременение объекта недвижимости:	Общество с ограниченной ответственностью Племзавод "Горшкава", ИНН: 0260009527
основание государственной регистрации:		'Договор аренды земельного участка, находящегося в общей долевой собственности граждан, при множественности лиц на стороне арендодателей' №б/н от 08.06.2015	

Государственный регистратор		ФГИС ЕГРН
полное наименование должности	подпись	инициалы, фамилия

М.П.

Земельный участок			
(вид объекта недвижимости)			
Лист № ____ Раздела <u>2</u>	Всего листов раздела <u>2</u> : ____	Всего разделов: ____	Всего листов выписки: ____
14.09.2021 № 99/2021/417232112			
Кадастровый номер:		02:22:000000:3882	

1.	Правообладатель (правообладатели):	1.108.	Халилов Виктор Каликаевич
2.	Вид, номер и дата государственной регистрации права:	2.108.	Долевая собственность, № 02-04/105-04/205/007/2015-381/1 от 14.04.2015, 1/191
Ограничение прав и обременение объекта недвижимости:			
3.	3.108.1.	вид:	Аренда (в том числе, субаренда)
		дата государственной регистрации:	04.08.2015
		номер государственной регистрации:	02-04/105-04/205/013/2015-600/2
		срок, на который установлено ограничение прав и обременение объекта недвижимости:	на 10 лет
		лицо, в пользу которого установлено ограничение прав и обременение объекта недвижимости:	Общество с ограниченной ответственностью Племзавод "Горшкава", ИНН: 0260009527
	основание государственной регистрации:	'Договор аренды земельного участка, находящегося в общей долевой собственности граждан, при множественности лиц на стороне арендодателей' №б/н от 08.06.2015	

Государственный регистратор		ФГИС ЕГРН
полное наименование должности	подпись	инициалы, фамилия

М.П.

Земельный участок			
(вид объекта недвижимости)			
Лист № ____ Раздела <u>2</u>	Всего листов раздела <u>2</u> : ____	Всего разделов: ____	Всего листов выписки: ____
14.09.2021 № 99/2021/417232112			
Кадастровый номер:		02:22:000000:3882	

1.	Правообладатель (правообладатели):	1.109.	Сагдиева Оксаныя Айдимировна
2.	Вид, номер и дата государственной регистрации права:	2.109.	Долевая собственность, № 02-04/105-04/205/007/2015-336/1 от 14.04.2015, 1/191
Ограничение прав и обременение объекта недвижимости:			
3.	3.109.1.	вид:	Аренда (в том числе, субаренда)
		дата государственной регистрации:	04.08.2015
		номер государственной регистрации:	02-04/105-04/205/013/2015-600/2
		срок, на который установлено ограничение прав и обременение объекта недвижимости:	на 10 лет
		лицо, в пользу которого установлено ограничение прав и обременение объекта недвижимости:	Общество с ограниченной ответственностью Племзавод "Горшкава", ИНН: 0260009527
	основание государственной регистрации:	'Договор аренды земельного участка, находящегося в общей долевой собственности граждан, при множественности лиц на стороне арендодателей' №б/н от 08.06.2015	

Государственный регистратор		ФГИС ЕГРН
полное наименование должности	подпись	инициалы, фамилия

М.П.

Земельный участок			
(вид объекта недвижимости)			
Лист № ____ Раздела <u>2</u>	Всего листов раздела <u>2</u> : ____	Всего разделов: ____	Всего листов выписки: ____
14.09.2021 № 99/2021/417232112			
Кадастровый номер:		02:22:000000:3882	

1.	Правообладатель (правообладатели):	1.110.	Ханнанов Агзам Ханнанович
2.	Вид, номер и дата государственной регистрации права:	2.110.	Долевая собственность, № 02-04/105-04/205/007/2015-365/1 от 14.04.2015, 1/191
Ограничение прав и обременение объекта недвижимости:			
3.	3.110.1.	вид:	Аренда (в том числе, субаренда)
		дата государственной регистрации:	04.08.2015
		номер государственной регистрации:	02-04/105-04/205/013/2015-600/2
		срок, на который установлено ограничение прав и обременение объекта недвижимости:	на 10 лет
		лицо, в пользу которого установлено ограничение прав и обременение объекта недвижимости:	Общество с ограниченной ответственностью Племзавод "Горшкава", ИНН: 0260009527
основание государственной регистрации:		'Договор аренды земельного участка, находящегося в общей долевой собственности граждан, при множественности лиц на стороне арендодателей' №б/н от 08.06.2015	

Государственный регистратор		ФГИС ЕГРН
полное наименование должности	подпись	инициалы, фамилия

М.П.

Земельный участок			
(вид объекта недвижимости)			
Лист № ____ Раздела <u>2</u>	Всего листов раздела <u>2</u> : ____	Всего разделов: ____	Всего листов выписки: ____
14.09.2021 № 99/2021/417232112			
Кадастровый номер:		02:22:000000:3882	

1.	Правообладатель (правообладатели):	1.111.	Фазлутдинов Разиф Ахматзиевич
2.	Вид, номер и дата государственной регистрации права:	2.111.	Долевая собственность, № 02-04/105-04/205/007/2015-358/1 от 14.04.2015, 1/191
Ограничение прав и обременение объекта недвижимости:			
3.	3.111.1.	вид:	Аренда (в том числе, субаренда)
		дата государственной регистрации:	04.08.2015
		номер государственной регистрации:	02-04/105-04/205/013/2015-600/2
		срок, на который установлено ограничение прав и обременение объекта недвижимости:	на 10 лет
		лицо, в пользу которого установлено ограничение прав и обременение объекта недвижимости:	Общество с ограниченной ответственностью Племзавод "Горшкава", ИНН: 0260009527
основание государственной регистрации:		'Договор аренды земельного участка, находящегося в общей долевой собственности граждан, при множественности лиц на стороне арендодателей' №б/н от 08.06.2015	

Государственный регистратор		ФГИС ЕГРН
полное наименование должности	подпись	инициалы, фамилия

М.П.

Земельный участок			
(вид объекта недвижимости)			
Лист № ____ Раздела <u>2</u>	Всего листов раздела <u>2</u> : ____	Всего разделов: ____	Всего листов выписки: ____
14.09.2021 № 99/2021/417232112			
Кадастровый номер:		02:22:000000:3882	

1.	Правообладатель (правообладатели):	1.112.	Фазлутдинова Флида Ахматхановна
2.	Вид, номер и дата государственной регистрации права:	2.112.	Долевая собственность, № 02-04/105-04/205/007/2015-350/1 от 14.04.2015, 1/191
Ограничение прав и обременение объекта недвижимости:			
3.	3.112.1.	вид:	Аренда (в том числе, субаренда)
		дата государственной регистрации:	04.08.2015
		номер государственной регистрации:	02-04/105-04/205/013/2015-600/2
		срок, на который установлено ограничение прав и обременение объекта недвижимости:	на 10 лет
		лицо, в пользу которого установлено ограничение прав и обременение объекта недвижимости:	Общество с ограниченной ответственностью Племзавод "Горшкава", ИНН: 0260009527
основание государственной регистрации:		'Договор аренды земельного участка, находящегося в общей долевой собственности граждан, при множественности лиц на стороне арендодателей' №б/н от 08.06.2015	

Государственный регистратор		ФГИС ЕГРН
полное наименование должности	подпись	инициалы, фамилия

М.П.

Земельный участок			
(вид объекта недвижимости)			
Лист № ____ Раздела <u>2</u>	Всего листов раздела <u>2</u> : ____	Всего разделов: ____	Всего листов выписки: ____
14.09.2021 № 99/2021/417232112			
Кадастровый номер:		02:22:000000:3882	

1.	Правообладатель (правообладатели):	1.113.	Халиуллин Вадис Вазихович
2.	Вид, номер и дата государственной регистрации права:	2.113.	Долевая собственность, № 02-04/105-04/205/007/2015-370/1 от 14.04.2015, 1/191
Ограничение прав и обременение объекта недвижимости:			
3.	3.113.1.	вид:	Аренда (в том числе, субаренда)
		дата государственной регистрации:	04.08.2015
		номер государственной регистрации:	02-04/105-04/205/013/2015-600/2
		срок, на который установлено ограничение прав и обременение объекта недвижимости:	на 10 лет
		лицо, в пользу которого установлено ограничение прав и обременение объекта недвижимости:	Общество с ограниченной ответственностью Племзавод "Горшкава", ИНН: 0260009527
основание государственной регистрации:		'Договор аренды земельного участка, находящегося в общей долевой собственности граждан, при множественности лиц на стороне арендодателей' №б/н от 08.06.2015	

Государственный регистратор		ФГИС ЕГРН
полное наименование должности	подпись	инициалы, фамилия

М.П.

Земельный участок			
(вид объекта недвижимости)			
Лист № ____ Раздела <u>2</u>	Всего листов раздела <u>2</u> : ____	Всего разделов: ____	Всего листов выписки: ____
14.09.2021 № 99/2021/417232112			
Кадастровый номер:		02:22:000000:3882	

1.	Правообладатель (правообладатели):	1.114.	Тимиряшева Рима Иксановна
2.	Вид, номер и дата государственной регистрации права:	2.114.	Долевая собственность, № 02-04/105-04/205/007/2015-344/1 от 14.04.2015, 1/191
Ограничение прав и обременение объекта недвижимости:			
3.	3.114.1.	вид:	Аренда (в том числе, субаренда)
		дата государственной регистрации:	04.08.2015
		номер государственной регистрации:	02-04/105-04/205/013/2015-600/2
		срок, на который установлено ограничение прав и обременение объекта недвижимости:	на 10 лет
		лицо, в пользу которого установлено ограничение прав и обременение объекта недвижимости:	Общество с ограниченной ответственностью Племзавод "Горшкава", ИНН: 0260009527
основание государственной регистрации:		'Договор аренды земельного участка, находящегося в общей долевой собственности граждан, при множественности лиц на стороне арендодателей' №б/н от 08.06.2015	

Государственный регистратор		ФГИС ЕГРН
полное наименование должности	подпись	инициалы, фамилия

М.П.

Земельный участок			
(вид объекта недвижимости)			
Лист № ____ Раздела <u>2</u>	Всего листов раздела <u>2</u> : ____	Всего разделов: ____	Всего листов выписки: ____
14.09.2021 № 99/2021/417232112			
Кадастровый номер:		02:22:000000:3882	

1.	Правообладатель (правообладатели):	1.115.	Сагадиев Садрый Сагадиевич
2.	Вид, номер и дата государственной регистрации права:	2.115.	Долевая собственность, № 02-04/105-04/205/007/2015-333/1 от 14.04.2015, 1/191
Ограничение прав и обременение объекта недвижимости:			
3.	3.115.1.	вид:	Аренда (в том числе, субаренда)
		дата государственной регистрации:	04.08.2015
		номер государственной регистрации:	02-04/105-04/205/013/2015-600/2
		срок, на который установлено ограничение прав и обременение объекта недвижимости:	на 10 лет
		лицо, в пользу которого установлено ограничение прав и обременение объекта недвижимости:	Общество с ограниченной ответственностью Племзавод "Горшкава", ИНН: 0260009527
основание государственной регистрации:		'Договор аренды земельного участка, находящегося в общей долевой собственности граждан, при множественности лиц на стороне арендодателей' №б/н от 08.06.2015	

Государственный регистратор		ФГИС ЕГРН
полное наименование должности	подпись	инициалы, фамилия

М.П.

Земельный участок			
(вид объекта недвижимости)			
Лист № ____ Раздела <u>2</u>	Всего листов раздела <u>2</u> : ____	Всего разделов: ____	Всего листов выписки: ____
14.09.2021 № 99/2021/417232112			
Кадастровый номер:		02:22:000000:3882	

1.	Правообладатель (правообладатели):	1.116.	Хайргдинов Ранит Вакилович
2.	Вид, номер и дата государственной регистрации права:	2.116.	Долевая собственность, № 02-04/105-04/205/007/2015-367/1 от 14.04.2015, 1/191
Ограничение прав и обременение объекта недвижимости:			
3.	3.116.1.	вид:	Аренда (в том числе, субаренда)
		дата государственной регистрации:	04.08.2015
		номер государственной регистрации:	02-04/105-04/205/013/2015-600/2
		срок, на который установлено ограничение прав и обременение объекта недвижимости:	на 10 лет
		лицо, в пользу которого установлено ограничение прав и обременение объекта недвижимости:	Общество с ограниченной ответственностью Племзавод "Горшкава", ИНН: 0260009527
	основание государственной регистрации:	'Договор аренды земельного участка, находящегося в общей долевой собственности граждан, при множественности лиц на стороне арендодателей' №б/н от 08.06.2015	

Государственный регистратор		ФГИС ЕГРН
полное наименование должности	подпись	инициалы, фамилия

М.П.

Земельный участок			
(вид объекта недвижимости)			
Лист № ____ Раздела <u>2</u>	Всего листов раздела <u>2</u> : ____	Всего разделов: ____	Всего листов выписки: ____
14.09.2021 № 99/2021/417232112			
Кадастровый номер:		02:22:000000:3882	

1.	Правообладатель (правообладатели):	1.117.	Халиуллина Сирена Вазиховна
2.	Вид, номер и дата государственной регистрации права:	2.117.	Долевая собственность, № 02-04/105-04/205/007/2015-375/1 от 14.04.2015, 3/191
Ограничение прав и обременение объекта недвижимости:			
3.	3.117.1.	вид:	Аренда (в том числе, субаренда)
		дата государственной регистрации:	04.08.2015
		номер государственной регистрации:	02-04/105-04/205/013/2015-600/2
		срок, на который установлено ограничение прав и обременение объекта недвижимости:	на 10 лет
		лицо, в пользу которого установлено ограничение прав и обременение объекта недвижимости:	Общество с ограниченной ответственностью Племзавод "Горшкава", ИНН: 0260009527
	основание государственной регистрации:	'Договор аренды земельного участка, находящегося в общей долевой собственности граждан, при множественности лиц на стороне арендодателей' №б/н от 08.06.2015	

Государственный регистратор		ФГИС ЕГРН
полное наименование должности	подпись	инициалы, фамилия

М.П.

Земельный участок			
(вид объекта недвижимости)			
Лист № ____ Раздела <u>2</u>	Всего листов раздела <u>2</u> : ____	Всего разделов: ____	Всего листов выписки: ____
14.09.2021 № 99/2021/417232112			
Кадастровый номер:		02:22:000000:3882	

1.	Правообладатель (правообладатели):	1.118.	Сайфуллин Ильсур Римович
2.	Вид, номер и дата государственной регистрации права:	2.118.	Долевая собственность, № 02-04/105-04/205/007/2015-316/1 от 14.04.2015, 1/191
Ограничение прав и обременение объекта недвижимости:			
3.	3.118.1.	вид:	Аренда (в том числе, субаренда)
		дата государственной регистрации:	04.08.2015
		номер государственной регистрации:	02-04/105-04/205/013/2015-600/2
		срок, на который установлено ограничение прав и обременение объекта недвижимости:	на 10 лет
		лицо, в пользу которого установлено ограничение прав и обременение объекта недвижимости:	Общество с ограниченной ответственностью Племзавод "Горшкава", ИНН: 0260009527
основание государственной регистрации:		'Договор аренды земельного участка, находящегося в общей долевой собственности граждан, при множественности лиц на стороне арендодателей' №б/н от 08.06.2015	

Государственный регистратор		ФГИС ЕГРН
полное наименование должности	подпись	инициалы, фамилия

М.П.

Земельный участок			
(вид объекта недвижимости)			
Лист № ____ Раздела <u>2</u>	Всего листов раздела <u>2</u> : ____	Всего разделов: ____	Всего листов выписки: ____
14.09.2021 № 99/2021/417232112			
Кадастровый номер:		02:22:000000:3882	

1.	Правообладатель (правообладатели):	1.119.	Салимьянов Финарис Флисович
2.	Вид, номер и дата государственной регистрации права:	2.119.	Долевая собственность, № 02-04/105-04/205/007/2015-305/1 от 14.04.2015, 1/191
Ограничение прав и обременение объекта недвижимости:			
3.	3.119.1.	вид:	Аренда (в том числе, субаренда)
		дата государственной регистрации:	04.08.2015
		номер государственной регистрации:	02-04/105-04/205/013/2015-600/2
		срок, на который установлено ограничение прав и обременение объекта недвижимости:	на 10 лет
		лицо, в пользу которого установлено ограничение прав и обременение объекта недвижимости:	Общество с ограниченной ответственностью Племзавод "Горшкава", ИНН: 0260009527
основание государственной регистрации:		'Договор аренды земельного участка, находящегося в общей долевой собственности граждан, при множественности лиц на стороне арендодателей' №б/н от 08.06.2015	

Государственный регистратор		ФГИС ЕГРН
полное наименование должности	подпись	инициалы, фамилия

М.П.

Земельный участок			
(вид объекта недвижимости)			
Лист № ____ Раздела <u>2</u>	Всего листов раздела <u>2</u> : ____	Всего разделов: ____	Всего листов выписки: ____
14.09.2021 № 99/2021/417232112			
Кадастровый номер:		02:22:000000:3882	

1.	Правообладатель (правообладатели):	1.120.	Салимьянов Рахимьян Махмутянович
2.	Вид, номер и дата государственной регистрации права:	2.120.	Долевая собственность, № 02-04/105-04/205/007/2015-307/1 от 14.04.2015, 1/191
Ограничение прав и обременение объекта недвижимости:			
3.	3.120.1.	вид:	Аренда (в том числе, субаренда)
		дата государственной регистрации:	04.08.2015
		номер государственной регистрации:	02-04/105-04/205/013/2015-600/2
		срок, на который установлено ограничение прав и обременение объекта недвижимости:	на 10 лет
		лицо, в пользу которого установлено ограничение прав и обременение объекта недвижимости:	Общество с ограниченной ответственностью Племзавод "Горшкава", ИНН: 0260009527
основание государственной регистрации:		'Договор аренды земельного участка, находящегося в общей долевой собственности граждан, при множественности лиц на стороне арендодателей' №б/н от 08.06.2015	

Государственный регистратор		ФГИС ЕГРН
полное наименование должности	подпись	инициалы, фамилия

М.П.

Земельный участок			
(вид объекта недвижимости)			
Лист № ____ Раздела <u>2</u>	Всего листов раздела <u>2</u> : ____	Всего разделов: ____	Всего листов выписки: ____
14.09.2021 № 99/2021/417232112			
Кадастровый номер:		02:22:000000:3882	

1.	Правообладатель (правообладатели):	1.121.	Салимьянов Данис Фанисович
2.	Вид, номер и дата государственной регистрации права:	2.121.	Долевая собственность, № 02-04/105-04/205/007/2015-312/1 от 14.04.2015, 1/191
Ограничение прав и обременение объекта недвижимости:			
3.	3.121.1.	вид:	Аренда (в том числе, субаренда)
		дата государственной регистрации:	04.08.2015
		номер государственной регистрации:	02-04/105-04/205/013/2015-600/2
		срок, на который установлено ограничение прав и обременение объекта недвижимости:	на 10 лет
		лицо, в пользу которого установлено ограничение прав и обременение объекта недвижимости:	Общество с ограниченной ответственностью Племзавод "Горшкава", ИНН: 0260009527
основание государственной регистрации:		'Договор аренды земельного участка, находящегося в общей долевой собственности граждан, при множественности лиц на стороне арендодателей' №б/н от 08.06.2015	

Государственный регистратор		ФГИС ЕГРН
полное наименование должности	подпись	инициалы, фамилия

М.П.

Земельный участок			
(вид объекта недвижимости)			
Лист № ____ Раздела <u>2</u>	Всего листов раздела <u>2</u> : ____	Всего разделов: ____	Всего листов выписки: ____
14.09.2021 № 99/2021/417232112			
Кадастровый номер:		02:22:000000:3882	

1.	Правообладатель (правообладатели):	1.122.	Саляхова Лелия Ахлямовна
2.	Вид, номер и дата государственной регистрации права:	2.122.	Долевая собственность, № 02-04/105-04/205/007/2015-331/1 от 14.04.2015, 1/191
Ограничение прав и обременение объекта недвижимости:			
3.	3.122.1.	вид:	Аренда (в том числе, субаренда)
		дата государственной регистрации:	04.08.2015
		номер государственной регистрации:	02-04/105-04/205/013/2015-600/2
		срок, на который установлено ограничение прав и обременение объекта недвижимости:	на 10 лет
		лицо, в пользу которого установлено ограничение прав и обременение объекта недвижимости:	Общество с ограниченной ответственностью Племзавод "Горшкава", ИНН: 0260009527
	основание государственной регистрации:	'Договор аренды земельного участка, находящегося в общей долевой собственности граждан, при множественности лиц на стороне арендодателей' №б/н от 08.06.2015	

Государственный регистратор		ФГИС ЕГРН
полное наименование должности	подпись	инициалы, фамилия

М.П.

Земельный участок			
(вид объекта недвижимости)			
Лист № ____ Раздела <u>2</u>	Всего листов раздела <u>2</u> : ____	Всего разделов: ____	Всего листов выписки: ____
14.09.2021 № 99/2021/417232112			
Кадастровый номер:		02:22:000000:3882	

1.	Правообладатель (правообладатели):	1.123.	Сайфуллин Рим Саитмагروفич
2.	Вид, номер и дата государственной регистрации права:	2.123.	Долевая собственность, № 02-04/105-04/205/007/2015-314/1 от 14.04.2015, 1/191
Ограничение прав и обременение объекта недвижимости:			
3.	3.123.1.	вид:	Аренда (в том числе, субаренда)
		дата государственной регистрации:	04.08.2015
		номер государственной регистрации:	02-04/105-04/205/013/2015-600/2
		срок, на который установлено ограничение прав и обременение объекта недвижимости:	на 10 лет
		лицо, в пользу которого установлено ограничение прав и обременение объекта недвижимости:	Общество с ограниченной ответственностью Племзавод "Горшкава", ИНН: 0260009527
	основание государственной регистрации:	'Договор аренды земельного участка, находящегося в общей долевой собственности граждан, при множественности лиц на стороне арендодателей' №б/н от 08.06.2015	

Государственный регистратор		ФГИС ЕГРН
полное наименование должности	подпись	инициалы, фамилия

М.П.

Земельный участок			
(вид объекта недвижимости)			
Лист № ____ Раздела <u>2</u>	Всего листов раздела <u>2</u> : ____	Всего разделов: ____	Всего листов выписки: ____
14.09.2021 № 99/2021/417232112			
Кадастровый номер:		02:22:000000:3882	

1.	Правообладатель (правообладатели):	1.124.	Салимьянова Фагима Галимхановна
2.	Вид, номер и дата государственной регистрации права:	2.124.	Долевая собственность, № 02-04/105-04/205/007/2015-309/1 от 14.04.2015, 1/191
Ограничение прав и обременение объекта недвижимости:			
3.	3.124.1.	вид:	Аренда (в том числе, субаренда)
		дата государственной регистрации:	04.08.2015
		номер государственной регистрации:	02-04/105-04/205/013/2015-600/2
		срок, на который установлено ограничение прав и обременение объекта недвижимости:	на 10 лет
		лицо, в пользу которого установлено ограничение прав и обременение объекта недвижимости:	Общество с ограниченной ответственностью Племзавод "Горшкава", ИНН: 0260009527
основание государственной регистрации:		'Договор аренды земельного участка, находящегося в общей долевой собственности граждан, при множественности лиц на стороне арендодателей' №б/н от 08.06.2015	

Государственный регистратор		ФГИС ЕГРН
полное наименование должности	подпись	инициалы, фамилия

М.П.

Земельный участок			
(вид объекта недвижимости)			
Лист № ____ Раздела <u>2</u>	Всего листов раздела <u>2</u> : ____	Всего разделов: ____	Всего листов выписки: ____
14.09.2021 № 99/2021/417232112			
Кадастровый номер:		02:22:000000:3882	

1.	Правообладатель (правообладатели):	1.125.	Сайфуллина Лайсан Флитовна
2.	Вид, номер и дата государственной регистрации права:	2.125.	Долевая собственность, № 02-04/105-04/205/007/2015-330/1 от 14.04.2015, 1/191
Ограничение прав и обременение объекта недвижимости:			
3.	3.125.1.	вид:	Аренда (в том числе, субаренда)
		дата государственной регистрации:	04.08.2015
		номер государственной регистрации:	02-04/105-04/205/013/2015-600/2
		срок, на который установлено ограничение прав и обременение объекта недвижимости:	на 10 лет
		лицо, в пользу которого установлено ограничение прав и обременение объекта недвижимости:	Общество с ограниченной ответственностью Племзавод "Горшкава", ИНН: 0260009527
основание государственной регистрации:		'Договор аренды земельного участка, находящегося в общей долевой собственности граждан, при множественности лиц на стороне арендодателей' №б/н от 08.06.2015	

Государственный регистратор		ФГИС ЕГРН
полное наименование должности	подпись	инициалы, фамилия

М.П.

Земельный участок			
(вид объекта недвижимости)			
Лист № ____ Раздела <u>2</u>	Всего листов раздела <u>2</u> : ____	Всего разделов: ____	Всего листов выписки: ____
14.09.2021 № 99/2021/417232112			
Кадастровый номер:		02:22:000000:3882	

1.	Правообладатель (правообладатели):	1.126.	Сайфуллин Раниф Римович
2.	Вид, номер и дата государственной регистрации права:	2.126.	Долевая собственность, № 02-04/105-04/205/007/2015-322/1 от 14.04.2015, 1/191
Ограничение прав и обременение объекта недвижимости:			
3.	3.126.1.	вид:	Аренда (в том числе, субаренда)
		дата государственной регистрации:	04.08.2015
		номер государственной регистрации:	02-04/105-04/205/013/2015-600/2
		срок, на который установлено ограничение прав и обременение объекта недвижимости:	на 10 лет
		лицо, в пользу которого установлено ограничение прав и обременение объекта недвижимости:	Общество с ограниченной ответственностью Племзавод "Горшкава", ИНН: 0260009527
основание государственной регистрации:		'Договор аренды земельного участка, находящегося в общей долевой собственности граждан, при множественности лиц на стороне арендодателей' №б/н от 08.06.2015	

Государственный регистратор		ФГИС ЕГРН
полное наименование должности	подпись	инициалы, фамилия

М.П.

Земельный участок			
(вид объекта недвижимости)			
Лист № ____ Раздела <u>2</u>	Всего листов раздела <u>2</u> : ____	Всего разделов: ____	Всего листов выписки: ____
14.09.2021 № 99/2021/417232112			
Кадастровый номер:		02:22:000000:3882	

1.	Правообладатель (правообладатели):	1.127.	Сайфуллин Разил Римович
2.	Вид, номер и дата государственной регистрации права:	2.127.	Долевая собственность, № 02-04/105-04/205/007/2015-318/1 от 14.04.2015, 1/191
Ограничение прав и обременение объекта недвижимости:			
3.	3.127.1.	вид:	Аренда (в том числе, субаренда)
		дата государственной регистрации:	04.08.2015
		номер государственной регистрации:	02-04/105-04/205/013/2015-600/2
		срок, на который установлено ограничение прав и обременение объекта недвижимости:	на 10 лет
		лицо, в пользу которого установлено ограничение прав и обременение объекта недвижимости:	Общество с ограниченной ответственностью Племзавод "Горшкава", ИНН: 0260009527
основание государственной регистрации:		'Договор аренды земельного участка, находящегося в общей долевой собственности граждан, при множественности лиц на стороне арендодателей' №б/н от 08.06.2015	

Государственный регистратор		ФГИС ЕГРН
полное наименование должности	подпись	инициалы, фамилия

М.П.

Земельный участок			
(вид объекта недвижимости)			
Лист № ____ Раздела <u>2</u>	Всего листов раздела <u>2</u> : ____	Всего разделов: ____	Всего листов выписки: ____
14.09.2021 № 99/2021/417232112			
Кадастровый номер:		02:22:000000:3882	

1.	Правообладатель (правообладатели):	1.128.	Салимьянов Фидаис Флисович
2.	Вид, номер и дата государственной регистрации права:	2.128.	Долевая собственность, № 02-04/105-04/205/007/2015-303/1 от 14.04.2015, 1/191
Ограничение прав и обременение объекта недвижимости:			
3.	3.128.1.	вид:	Аренда (в том числе, субаренда)
		дата государственной регистрации:	04.08.2015
		номер государственной регистрации:	02-04/105-04/205/013/2015-600/2
		срок, на который установлено ограничение прав и обременение объекта недвижимости:	на 10 лет
		лицо, в пользу которого установлено ограничение прав и обременение объекта недвижимости:	Общество с ограниченной ответственностью Племзавод "Горшкава", ИНН: 0260009527
	основание государственной регистрации:	'Договор аренды земельного участка, находящегося в общей долевой собственности граждан, при множественности лиц на стороне арендодателей' №б/н от 08.06.2015	

Государственный регистратор		ФГИС ЕГРН
полное наименование должности	подпись	инициалы, фамилия

М.П.

Земельный участок			
(вид объекта недвижимости)			
Лист № ____ Раздела <u>2</u>	Всего листов раздела <u>2</u> : ____	Всего разделов: ____	Всего листов выписки: ____
14.09.2021 № 99/2021/417232112			
Кадастровый номер:		02:22:000000:3882	

1.	Правообладатель (правообладатели):	1.129.	Сахибгареев Раиф Гаскарович
2.	Вид, номер и дата государственной регистрации права:	2.129.	Долевая собственность, № 02-04/105-04/205/007/2015-269/1 от 14.04.2015, 1/191
Ограничение прав и обременение объекта недвижимости:			
3.	3.129.1.	вид:	Аренда (в том числе, субаренда)
		дата государственной регистрации:	04.08.2015
		номер государственной регистрации:	02-04/105-04/205/013/2015-600/2
		срок, на который установлено ограничение прав и обременение объекта недвижимости:	на 10 лет
		лицо, в пользу которого установлено ограничение прав и обременение объекта недвижимости:	Общество с ограниченной ответственностью Племзавод "Горшкава", ИНН: 0260009527
	основание государственной регистрации:	'Договор аренды земельного участка, находящегося в общей долевой собственности граждан, при множественности лиц на стороне арендодателей' №б/н от 08.06.2015	

Государственный регистратор		ФГИС ЕГРН
полное наименование должности	подпись	инициалы, фамилия

М.П.

Земельный участок			
(вид объекта недвижимости)			
Лист № ____ Раздела <u>2</u>	Всего листов раздела <u>2</u> : ____	Всего разделов: ____	Всего листов выписки: ____
14.09.2021 № 99/2021/417232112			
Кадастровый номер:		02:22:000000:3882	

1.	Правообладатель (правообладатели):	1.130.	Семенов Георгий Гаврилович
2.	Вид, номер и дата государственной регистрации права:	2.130.	Долевая собственность, № 02-04/105-04/205/007/2015-256/1 от 14.04.2015, 1/191
Ограничение прав и обременение объекта недвижимости:			
3.	3.130.1.	вид:	Аренда (в том числе, субаренда)
		дата государственной регистрации:	04.08.2015
		номер государственной регистрации:	02-04/105-04/205/013/2015-600/2
		срок, на который установлено ограничение прав и обременение объекта недвижимости:	на 10 лет
		лицо, в пользу которого установлено ограничение прав и обременение объекта недвижимости:	Общество с ограниченной ответственностью Племзавод "Горшкава", ИНН: 0260009527
	основание государственной регистрации:	'Договор аренды земельного участка, находящегося в общей долевой собственности граждан, при множественности лиц на стороне арендодателей' №б/н от 08.06.2015	

Государственный регистратор		ФГИС ЕГРН
полное наименование должности	подпись	инициалы, фамилия

М.П.

Земельный участок			
(вид объекта недвижимости)			
Лист № ____ Раздела <u>2</u>	Всего листов раздела <u>2</u> : ____	Всего разделов: ____	Всего листов выписки: ____
14.09.2021 № 99/2021/417232112			
Кадастровый номер:		02:22:000000:3882	

1.	Правообладатель (правообладатели):	1.131.	Семенова Эльвера Аркадеевна
2.	Вид, номер и дата государственной регистрации права:	2.131.	Долевая собственность, № 02-04/105-04/205/007/2015-259/1 от 14.04.2015, 1/191
Ограничение прав и обременение объекта недвижимости:			
3.	3.131.1.	вид:	Аренда (в том числе, субаренда)
		дата государственной регистрации:	04.08.2015
		номер государственной регистрации:	02-04/105-04/205/013/2015-600/2
		срок, на который установлено ограничение прав и обременение объекта недвижимости:	на 10 лет
		лицо, в пользу которого установлено ограничение прав и обременение объекта недвижимости:	Общество с ограниченной ответственностью Племзавод "Горшкава", ИНН: 0260009527
	основание государственной регистрации:	'Договор аренды земельного участка, находящегося в общей долевой собственности граждан, при множественности лиц на стороне арендодателей' №б/н от 08.06.2015	

Государственный регистратор		ФГИС ЕГРН
полное наименование должности	подпись	инициалы, фамилия

М.П.

Земельный участок			
(вид объекта недвижимости)			
Лист № ____ Раздела <u>2</u>	Всего листов раздела <u>2</u> : ____	Всего разделов: ____	Всего листов выписки: ____
14.09.2021 № 99/2021/417232112			
Кадастровый номер:		02:22:000000:3882	

1.	Правообладатель (правообладатели):	1.132.	Ситдииков Азамат Арслангалеевич
2.	Вид, номер и дата государственной регистрации права:	2.132.	Долевая собственность, № 02-04/105-04/205/007/2015-265/1 от 14.04.2015, 1/191
Ограничение прав и обременение объекта недвижимости:			
3.	3.132.1.	вид:	Аренда (в том числе, субаренда)
		дата государственной регистрации:	04.08.2015
		номер государственной регистрации:	02-04/105-04/205/013/2015-600/2
		срок, на который установлено ограничение прав и обременение объекта недвижимости:	на 10 лет
		лицо, в пользу которого установлено ограничение прав и обременение объекта недвижимости:	Общество с ограниченной ответственностью Племзавод "Горшкава", ИНН: 0260009527
основание государственной регистрации:		'Договор аренды земельного участка, находящегося в общей долевой собственности граждан, при множественности лиц на стороне арендодателей' №б/н от 08.06.2015	

Государственный регистратор		ФГИС ЕГРН
полное наименование должности	подпись	инициалы, фамилия

М.П.

Земельный участок			
(вид объекта недвижимости)			
Лист № ____ Раздела <u>2</u>	Всего листов раздела <u>2</u> : ____	Всего разделов: ____	Всего листов выписки: ____
14.09.2021 № 99/2021/417232112			
Кадастровый номер:		02:22:000000:3882	

1.	Правообладатель (правообладатели):	1.133.	Салиев Илья Салиянович
2.	Вид, номер и дата государственной регистрации права:	2.133.	Долевая собственность, № 02-04/105-04/205/007/2015-261/1 от 14.04.2015, 1/191
Ограничение прав и обременение объекта недвижимости:			
3.	3.133.1.	вид:	Аренда (в том числе, субаренда)
		дата государственной регистрации:	04.08.2015
		номер государственной регистрации:	02-04/105-04/205/013/2015-600/2
		срок, на который установлено ограничение прав и обременение объекта недвижимости:	на 10 лет
		лицо, в пользу которого установлено ограничение прав и обременение объекта недвижимости:	Общество с ограниченной ответственностью Племзавод "Горшкава", ИНН: 0260009527
основание государственной регистрации:		'Договор аренды земельного участка, находящегося в общей долевой собственности граждан, при множественности лиц на стороне арендодателей' №б/н от 08.06.2015	

Государственный регистратор		ФГИС ЕГРН
полное наименование должности	подпись	инициалы, фамилия

М.П.

Земельный участок			
(вид объекта недвижимости)			
Лист № ____ Раздела <u>2</u>	Всего листов раздела <u>2</u> : ____	Всего разделов: ____	Всего листов выписки: ____
14.09.2021 № 99/2021/417232112			
Кадастровый номер:		02:22:000000:3882	

1.	Правообладатель (правообладатели):	1.134.	Сахибгареева Валентина Ивановна
2.	Вид, номер и дата государственной регистрации права:	2.134.	Долевая собственность, № 02-04/105-04/205/007/2015-267/1 от 14.04.2015, 1/191
Ограничение прав и обременение объекта недвижимости:			
3.	3.134.1.	вид:	Аренда (в том числе, субаренда)
		дата государственной регистрации:	04.08.2015
		номер государственной регистрации:	02-04/105-04/205/013/2015-600/2
		срок, на который установлено ограничение прав и обременение объекта недвижимости:	на 10 лет
		лицо, в пользу которого установлено ограничение прав и обременение объекта недвижимости:	Общество с ограниченной ответственностью Племзавод "Горшкава", ИНН: 0260009527
основание государственной регистрации:		'Договор аренды земельного участка, находящегося в общей долевой собственности граждан, при множественности лиц на стороне арендодателей' №б/н от 08.06.2015	

Государственный регистратор		ФГИС ЕГРН
полное наименование должности	подпись	инициалы, фамилия

М.П.

Земельный участок			
(вид объекта недвижимости)			
Лист № ____ Раздела <u>2</u>	Всего листов раздела <u>2</u> : ____	Всего разделов: ____	Всего листов выписки: ____
14.09.2021 № 99/2021/417232112			
Кадастровый номер:		02:22:000000:3882	

1.	Правообладатель (правообладатели):	1.135.	Саликаева Наталья Егоровна
2.	Вид, номер и дата государственной регистрации права:	2.135.	Долевая собственность, № 02-04/105-04/205/007/2015-254/1 от 14.04.2015, 1/191
Ограничение прав и обременение объекта недвижимости:			
3.	3.135.1.	вид:	Аренда (в том числе, субаренда)
		дата государственной регистрации:	04.08.2015
		номер государственной регистрации:	02-04/105-04/205/013/2015-600/2
		срок, на который установлено ограничение прав и обременение объекта недвижимости:	на 10 лет
		лицо, в пользу которого установлено ограничение прав и обременение объекта недвижимости:	Общество с ограниченной ответственностью Племзавод "Горшкава", ИНН: 0260009527
основание государственной регистрации:		'Договор аренды земельного участка, находящегося в общей долевой собственности граждан, при множественности лиц на стороне арендодателей' №б/н от 08.06.2015	

Государственный регистратор		ФГИС ЕГРН
полное наименование должности	подпись	инициалы, фамилия

М.П.

Земельный участок			
(вид объекта недвижимости)			
Лист № ____ Раздела <u>2</u>	Всего листов раздела <u>2</u> : ____	Всего разделов: ____	Всего листов выписки: ____
14.09.2021 № 99/2021/417232112			
Кадастровый номер:		02:22:000000:3882	

1.	Правообладатель (правообладатели):	1.136.	Салиева Ольга Павловна
2.	Вид, номер и дата государственной регистрации права:	2.136.	Долевая собственность, № 02-04/105-04/205/007/2015-263/1 от 14.04.2015, 1/191
Ограничение прав и обременение объекта недвижимости:			
3.	3.136.1.	вид:	Аренда (в том числе, субаренда)
		дата государственной регистрации:	04.08.2015
		номер государственной регистрации:	02-04/105-04/205/013/2015-600/2
		срок, на который установлено ограничение прав и обременение объекта недвижимости:	на 10 лет
		лицо, в пользу которого установлено ограничение прав и обременение объекта недвижимости:	Общество с ограниченной ответственностью Племзавод "Горшкава", ИНН: 0260009527
основание государственной регистрации:		'Договор аренды земельного участка, находящегося в общей долевой собственности граждан, при множественности лиц на стороне арендодателей' №б/н от 08.06.2015	

Государственный регистратор		ФГИС ЕГРН
полное наименование должности	подпись	инициалы, фамилия

М.П.

Земельный участок			
(вид объекта недвижимости)			
Лист № ____ Раздела <u>2</u>	Всего листов раздела <u>2</u> : ____	Всего разделов: ____	Всего листов выписки: ____
14.09.2021 № 99/2021/417232112			
Кадастровый номер:		02:22:000000:3882	

1.	Правообладатель (правообладатели):	1.137.	Сагадиев Олег Садырович
2.	Вид, номер и дата государственной регистрации права:	2.137.	Долевая собственность, № 02-04/105-04/205/007/2015-252/1 от 14.04.2015, 1/191
Ограничение прав и обременение объекта недвижимости:			
3.	3.137.1.	вид:	Аренда (в том числе, субаренда)
		дата государственной регистрации:	04.08.2015
		номер государственной регистрации:	02-04/105-04/205/013/2015-600/2
		срок, на который установлено ограничение прав и обременение объекта недвижимости:	на 10 лет
		лицо, в пользу которого установлено ограничение прав и обременение объекта недвижимости:	Общество с ограниченной ответственностью Племзавод "Горшкава", ИНН: 0260009527
основание государственной регистрации:		'Договор аренды земельного участка, находящегося в общей долевой собственности граждан, при множественности лиц на стороне арендодателей' №б/н от 08.06.2015	

Государственный регистратор		ФГИС ЕГРН
полное наименование должности	подпись	инициалы, фамилия

М.П.

Земельный участок			
(вид объекта недвижимости)			
Лист № ____ Раздела <u>2</u>	Всего листов раздела <u>2</u> : ____	Всего разделов: ____	Всего листов выписки: ____
14.09.2021 № 99/2021/417232112			
Кадастровый номер:		02:22:000000:3882	

1.	Правообладатель (правообладатели):	1.138.	Шакиров Забир Асляхович
2.	Вид, номер и дата государственной регистрации права:	2.138.	Долевая собственность, № 02-04/105-04/205/007/2015-395/1 от 15.04.2015, 1/191
Ограничение прав и обременение объекта недвижимости:			
3.	3.138.1.	вид:	Аренда (в том числе, субаренда)
		дата государственной регистрации:	04.08.2015
		номер государственной регистрации:	02-04/105-04/205/013/2015-600/2
		срок, на который установлено ограничение прав и обременение объекта недвижимости:	на 10 лет
		лицо, в пользу которого установлено ограничение прав и обременение объекта недвижимости:	Общество с ограниченной ответственностью Племзавод "Горшкава", ИНН: 0260009527
основание государственной регистрации:		'Договор аренды земельного участка, находящегося в общей долевой собственности граждан, при множественности лиц на стороне арендодателей' №б/н от 08.06.2015	

Государственный регистратор		ФГИС ЕГРН
полное наименование должности	подпись	инициалы, фамилия

М.П.

Земельный участок			
(вид объекта недвижимости)			
Лист № ____ Раздела <u>2</u>	Всего листов раздела <u>2</u> : ____	Всего разделов: ____	Всего листов выписки: ____
14.09.2021 № 99/2021/417232112			
Кадастровый номер:		02:22:000000:3882	

1.	Правообладатель (правообладатели):	1.139.	Шамратов Константин Павлович
2.	Вид, номер и дата государственной регистрации права:	2.139.	Долевая собственность, № 02-04/105-04/205/007/2015-383/1 от 15.04.2015, 1/191
Ограничение прав и обременение объекта недвижимости:			
3.	3.139.1.	вид:	Аренда (в том числе, субаренда)
		дата государственной регистрации:	04.08.2015
		номер государственной регистрации:	02-04/105-04/205/013/2015-600/2
		срок, на который установлено ограничение прав и обременение объекта недвижимости:	на 10 лет
		лицо, в пользу которого установлено ограничение прав и обременение объекта недвижимости:	Общество с ограниченной ответственностью Племзавод "Горшкава", ИНН: 0260009527
основание государственной регистрации:		'Договор аренды земельного участка, находящегося в общей долевой собственности граждан, при множественности лиц на стороне арендодателей' №б/н от 08.06.2015	

Государственный регистратор		ФГИС ЕГРН
полное наименование должности	подпись	инициалы, фамилия

М.П.

Земельный участок			
(вид объекта недвижимости)			
Лист № ____ Раздела <u>2</u>	Всего листов раздела <u>2</u> : ____	Всего разделов: ____	Всего листов выписки: ____
14.09.2021 № 99/2021/417232112			
Кадастровый номер:		02:22:000000:3882	

1.	Правообладатель (правообладатели):	1.140.	Шамратов Николай Павлович
2.	Вид, номер и дата государственной регистрации права:	2.140.	Долевая собственность, № 02-04/105-04/205/007/2015-387/1 от 15.04.2015, 1/191
Ограничение прав и обременение объекта недвижимости:			
3.	3.140.1.	вид:	Аренда (в том числе, субаренда)
		дата государственной регистрации:	04.08.2015
		номер государственной регистрации:	02-04/105-04/205/013/2015-600/2
		срок, на который установлено ограничение прав и обременение объекта недвижимости:	на 10 лет
		лицо, в пользу которого установлено ограничение прав и обременение объекта недвижимости:	Общество с ограниченной ответственностью Племзавод "Горшкава", ИНН: 0260009527
основание государственной регистрации:		'Договор аренды земельного участка, находящегося в общей долевой собственности граждан, при множественности лиц на стороне арендодателей' №б/н от 08.06.2015	

Государственный регистратор		ФГИС ЕГРН
полное наименование должности	подпись	инициалы, фамилия

М.П.

Земельный участок			
(вид объекта недвижимости)			
Лист № ____ Раздела <u>2</u>	Всего листов раздела <u>2</u> : ____	Всего разделов: ____	Всего листов выписки: ____
14.09.2021 № 99/2021/417232112			
Кадастровый номер:		02:22:000000:3882	

1.	Правообладатель (правообладатели):	1.141.	Шамратова Сабида Имайевна
2.	Вид, номер и дата государственной регистрации права:	2.141.	Долевая собственность, № 02-04/105-04/205/007/2015-391/1 от 15.04.2015, 1/191
Ограничение прав и обременение объекта недвижимости:			
3.	3.141.1.	вид:	Аренда (в том числе, субаренда)
		дата государственной регистрации:	04.08.2015
		номер государственной регистрации:	02-04/105-04/205/013/2015-600/2
		срок, на который установлено ограничение прав и обременение объекта недвижимости:	на 10 лет
		лицо, в пользу которого установлено ограничение прав и обременение объекта недвижимости:	Общество с ограниченной ответственностью Племзавод "Горшкава", ИНН: 0260009527
основание государственной регистрации:		'Договор аренды земельного участка, находящегося в общей долевой собственности граждан, при множественности лиц на стороне арендодателей' №б/н от 08.06.2015	

Государственный регистратор		ФГИС ЕГРН
полное наименование должности	подпись	инициалы, фамилия

М.П.

Земельный участок			
(вид объекта недвижимости)			
Лист № ____ Раздела <u>2</u>	Всего листов раздела <u>2</u> : ____	Всего разделов: ____	Всего листов выписки: ____
14.09.2021 № 99/2021/417232112			
Кадастровый номер:		02:22:000000:3882	

1.	Правообладатель (правообладатели):	1.142.	Шамратова Тая Баймурзиновна
2.	Вид, номер и дата государственной регистрации права:	2.142.	Долевая собственность, № 02-04/105-04/205/007/2015-393/1 от 15.04.2015, 1/191
Ограничение прав и обременение объекта недвижимости:			
3.	3.142.1.	вид:	Аренда (в том числе, субаренда)
		дата государственной регистрации:	04.08.2015
		номер государственной регистрации:	02-04/105-04/205/013/2015-600/2
		срок, на который установлено ограничение прав и обременение объекта недвижимости:	на 10 лет
		лицо, в пользу которого установлено ограничение прав и обременение объекта недвижимости:	Общество с ограниченной ответственностью Племзавод "Горшкава", ИНН: 0260009527
основание государственной регистрации:		'Договор аренды земельного участка, находящегося в общей долевой собственности граждан, при множественности лиц на стороне арендодателей' №б/н от 08.06.2015	

Государственный регистратор		ФГИС ЕГРН
полное наименование должности	подпись	инициалы, фамилия

М.П.

Земельный участок			
(вид объекта недвижимости)			
Лист № ____ Раздела <u>2</u>	Всего листов раздела <u>2</u> : ____	Всего разделов: ____	Всего листов выписки: ____
14.09.2021 № 99/2021/417232112			
Кадастровый номер:		02:22:000000:3882	

1.	Правообладатель (правообладатели):	1.143.	Шамратов Борис Самлеевич
2.	Вид, номер и дата государственной регистрации права:	2.143.	Долевая собственность, № 02-04/105-04/205/007/2015-389/1 от 15.04.2015, 1/191
Ограничение прав и обременение объекта недвижимости:			
3.	3.143.1.	вид:	Аренда (в том числе, субаренда)
		дата государственной регистрации:	04.08.2015
		номер государственной регистрации:	02-04/105-04/205/013/2015-600/2
		срок, на который установлено ограничение прав и обременение объекта недвижимости:	на 10 лет
		лицо, в пользу которого установлено ограничение прав и обременение объекта недвижимости:	Общество с ограниченной ответственностью Племзавод "Горшкава", ИНН: 0260009527
основание государственной регистрации:		'Договор аренды земельного участка, находящегося в общей долевой собственности граждан, при множественности лиц на стороне арендодателей' №б/н от 08.06.2015	

Государственный регистратор		ФГИС ЕГРН
полное наименование должности	подпись	инициалы, фамилия

М.П.

Земельный участок			
(вид объекта недвижимости)			
Лист № ____ Раздела <u>2</u>	Всего листов раздела <u>2</u> : ____	Всего разделов: ____	Всего листов выписки: ____
14.09.2021 № 99/2021/417232112			
Кадастровый номер:		02:22:000000:3882	

1.	Правообладатель (правообладатели):	1.144.	Шараев Анатолий Имаевич
2.	Вид, номер и дата государственной регистрации права:	2.144.	Долевая собственность, № 02-04/105-04/205/007/2015-379/1 от 15.04.2015, 1/191
Ограничение прав и обременение объекта недвижимости:			
3.	3.144.1.	вид:	Аренда (в том числе, субаренда)
		дата государственной регистрации:	04.08.2015
		номер государственной регистрации:	02-04/105-04/205/013/2015-600/2
		срок, на который установлено ограничение прав и обременение объекта недвижимости:	на 10 лет
		лицо, в пользу которого установлено ограничение прав и обременение объекта недвижимости:	Общество с ограниченной ответственностью Племзавод "Горшкава", ИНН: 0260009527
основание государственной регистрации:		'Договор аренды земельного участка, находящегося в общей долевой собственности граждан, при множественности лиц на стороне арендодателей' №б/н от 08.06.2015	

Государственный регистратор		ФГИС ЕГРН
полное наименование должности	подпись	инициалы, фамилия

М.П.

Земельный участок			
(вид объекта недвижимости)			
Лист № ____ Раздела <u>2</u>	Всего листов раздела <u>2</u> : ____	Всего разделов: ____	Всего листов выписки: ____
14.09.2021 № 99/2021/417232112			
Кадастровый номер:		02:22:000000:3882	

1.	Правообладатель (правообладатели):	1.145.	Чиглинцев Павел Витальевич
2.	Вид, номер и дата государственной регистрации права:	2.145.	Долевая собственность, № 02-04/105-04/205/007/2015-377/1 от 15.04.2015, 1/191
Ограничение прав и обременение объекта недвижимости:			
3.	3.145.1.	вид:	Аренда (в том числе, субаренда)
		дата государственной регистрации:	04.08.2015
		номер государственной регистрации:	02-04/105-04/205/013/2015-600/2
		срок, на который установлено ограничение прав и обременение объекта недвижимости:	на 10 лет
		лицо, в пользу которого установлено ограничение прав и обременение объекта недвижимости:	Общество с ограниченной ответственностью Племзавод "Горшкава", ИНН: 0260009527
основание государственной регистрации:		'Договор аренды земельного участка, находящегося в общей долевой собственности граждан, при множественности лиц на стороне арендодателей' №б/н от 08.06.2015	

Государственный регистратор		ФГИС ЕГРН
полное наименование должности	подпись	инициалы, фамилия

М.П.

Земельный участок			
(вид объекта недвижимости)			
Лист № ____ Раздела <u>2</u>	Всего листов раздела <u>2</u> : ____	Всего разделов: ____	Всего листов выписки: ____
14.09.2021 № 99/2021/417232112			
Кадастровый номер:		02:22:000000:3882	

1.	Правообладатель (правообладатели):	1.146.	Шамратова Сальбика Александровна
2.	Вид, номер и дата государственной регистрации права:	2.146.	Долевая собственность, № 02-04/105-04/205/007/2015-385/1 от 15.04.2015, 1/191
Ограничение прав и обременение объекта недвижимости:			
3.	3.146.1.	вид:	Аренда (в том числе, субаренда)
		дата государственной регистрации:	04.08.2015
		номер государственной регистрации:	02-04/105-04/205/013/2015-600/2
		срок, на который установлено ограничение прав и обременение объекта недвижимости:	на 10 лет
		лицо, в пользу которого установлено ограничение прав и обременение объекта недвижимости:	Общество с ограниченной ответственностью Племзавод "Горшкава", ИНН: 0260009527
основание государственной регистрации:		'Договор аренды земельного участка, находящегося в общей долевой собственности граждан, при множественности лиц на стороне арендодателей' №б/н от 08.06.2015	

Государственный регистратор		ФГИС ЕГРН
полное наименование должности	подпись	инициалы, фамилия

М.П.

Земельный участок			
(вид объекта недвижимости)			
Лист № ____ Раздела <u>2</u>	Всего листов раздела <u>2</u> : ____	Всего разделов: ____	Всего листов выписки: ____
14.09.2021 № 99/2021/417232112			
Кадастровый номер:		02:22:000000:3882	

1.	Правообладатель (правообладатели):	1.147.	Халилова Ведеса Исляевна
2.	Вид, номер и дата государственной регистрации права:	2.147.	Долевая собственность, № 02-04/105-04/205/007/2015-374/1 от 15.04.2015, 1/191
Ограничение прав и обременение объекта недвижимости:			
3.	3.147.1.	вид:	Аренда (в том числе, субаренда)
		дата государственной регистрации:	04.08.2015
		номер государственной регистрации:	02-04/105-04/205/013/2015-600/2
		срок, на который установлено ограничение прав и обременение объекта недвижимости:	на 10 лет
		лицо, в пользу которого установлено ограничение прав и обременение объекта недвижимости:	Общество с ограниченной ответственностью Племзавод "Горшкава", ИНН: 0260009527
основание государственной регистрации:		'Договор аренды земельного участка, находящегося в общей долевой собственности граждан, при множественности лиц на стороне арендодателей' №б/н от 08.06.2015	

Государственный регистратор		ФГИС ЕГРН
полное наименование должности	подпись	инициалы, фамилия

М.П.

Земельный участок			
(вид объекта недвижимости)			
Лист № ____ Раздела <u>2</u>	Всего листов раздела <u>2</u> : ____	Всего разделов: ____	Всего листов выписки: ____
14.09.2021 № 99/2021/417232112			
Кадастровый номер:		02:22:000000:3882	

1.	Правообладатель (правообладатели):	1.148.	Сагадиева Ульяна Виталиевна
2.	Вид, номер и дата государственной регистрации права:	2.148.	Долевая собственность, № 02-04/105-04/205/007/2015-363/1 от 15.04.2015, 1/191
Ограничение прав и обременение объекта недвижимости:			
3.	3.148.1.	вид:	Аренда (в том числе, субаренда)
		дата государственной регистрации:	04.08.2015
		номер государственной регистрации:	02-04/105-04/205/013/2015-600/2
		срок, на который установлено ограничение прав и обременение объекта недвижимости:	на 10 лет
		лицо, в пользу которого установлено ограничение прав и обременение объекта недвижимости:	Общество с ограниченной ответственностью Племзавод "Горшкова", ИНН: 0260009527
основание государственной регистрации:		'Договор аренды земельного участка, находящегося в общей долевой собственности граждан, при множественности лиц на стороне арендодателей' №б/н от 08.06.2015	

Государственный регистратор		ФГИС ЕГРН
полное наименование должности	подпись	инициалы, фамилия

М.П.

Земельный участок			
(вид объекта недвижимости)			
Лист № ____ Раздела <u>2</u>	Всего листов раздела <u>2</u> : ____	Всего разделов: ____	Всего листов выписки: ____
14.09.2021 № 99/2021/417232112			
Кадастровый номер:		02:22:000000:3882	

1.	Правообладатель (правообладатели):	1.149.	Синагатовна Хана Шакировна
2.	Вид, номер и дата государственной регистрации права:	2.149.	Долевая собственность, № 02-04/105-04/205/007/2015-345/1 от 15.04.2015, 1/191
Ограничение прав и обременение объекта недвижимости:			
3.	3.149.1.	вид:	Аренда (в том числе, субаренда)
		дата государственной регистрации:	04.08.2015
		номер государственной регистрации:	02-04/105-04/205/013/2015-600/2
		срок, на который установлено ограничение прав и обременение объекта недвижимости:	на 10 лет
		лицо, в пользу которого установлено ограничение прав и обременение объекта недвижимости:	Общество с ограниченной ответственностью Племзавод "Горшкова", ИНН: 0260009527
основание государственной регистрации:		'Договор аренды земельного участка, находящегося в общей долевой собственности граждан, при множественности лиц на стороне арендодателей' №б/н от 08.06.2015	

Государственный регистратор		ФГИС ЕГРН
полное наименование должности	подпись	инициалы, фамилия

М.П.

Земельный участок			
(вид объекта недвижимости)			
Лист № ____ Раздела <u>2</u>	Всего листов раздела <u>2</u> : ____	Всего разделов: ____	Всего листов выписки: ____
14.09.2021 № 99/2021/417232112			
Кадастровый номер:		02:22:000000:3882	

1.	Правообладатель (правообладатели):	1.150.	Салимьянова Велария Афзаловна
2.	Вид, номер и дата государственной регистрации права:	2.150.	Долевая собственность, № 02-04/105-04/205/007/2015-338/1 от 15.04.2015, 1/191
Ограничение прав и обременение объекта недвижимости:			
3.	3.150.1.	вид:	Аренда (в том числе, субаренда)
		дата государственной регистрации:	04.08.2015
		номер государственной регистрации:	02-04/105-04/205/013/2015-600/2
		срок, на который установлено ограничение прав и обременение объекта недвижимости:	на 10 лет
		лицо, в пользу которого установлено ограничение прав и обременение объекта недвижимости:	Общество с ограниченной ответственностью Племзавод "Горшкава", ИНН: 0260009527
основание государственной регистрации:		'Договор аренды земельного участка, находящегося в общей долевой собственности граждан, при множественности лиц на стороне арендодателей' №б/н от 08.06.2015	

Государственный регистратор		ФГИС ЕГРН
полное наименование должности	подпись	инициалы, фамилия

М.П.

Земельный участок			
(вид объекта недвижимости)			
Лист № ____ Раздела <u>2</u>	Всего листов раздела <u>2</u> : ____	Всего разделов: ____	Всего листов выписки: ____
14.09.2021 № 99/2021/417232112			
Кадастровый номер:		02:22:000000:3882	

1.	Правообладатель (правообладатели):	1.151.	Сабирова Майсура Сафиуллилова
2.	Вид, номер и дата государственной регистрации права:	2.151.	Долевая собственность, № 02-04/105-04/205/007/2015-347/1 от 15.04.2015, 1/191
Ограничение прав и обременение объекта недвижимости:			
3.	3.151.1.	вид:	Аренда (в том числе, субаренда)
		дата государственной регистрации:	04.08.2015
		номер государственной регистрации:	02-04/105-04/205/013/2015-600/2
		срок, на который установлено ограничение прав и обременение объекта недвижимости:	на 10 лет
		лицо, в пользу которого установлено ограничение прав и обременение объекта недвижимости:	Общество с ограниченной ответственностью Племзавод "Горшкава", ИНН: 0260009527
основание государственной регистрации:		'Договор аренды земельного участка, находящегося в общей долевой собственности граждан, при множественности лиц на стороне арендодателей' №б/н от 08.06.2015	

Государственный регистратор		ФГИС ЕГРН
полное наименование должности	подпись	инициалы, фамилия

М.П.

Земельный участок			
(вид объекта недвижимости)			
Лист № ____ Раздела <u>2</u>	Всего листов раздела <u>2</u> : ____	Всего разделов: ____	Всего листов выписки: ____
14.09.2021 № 99/2021/417232112			
Кадастровый номер:		02:22:000000:3882	

1.	Правообладатель (правообладатели):	1.152.	Синагатов Фагит Ханафиевич
2.	Вид, номер и дата государственной регистрации права:	2.152.	Долевая собственность, № 02-04/105-04/205/007/2015-341/1 от 15.04.2015, 1/191
Ограничение прав и обременение объекта недвижимости:			
3.	3.152.1.	вид:	Аренда (в том числе, субаренда)
		дата государственной регистрации:	04.08.2015
		номер государственной регистрации:	02-04/105-04/205/013/2015-600/2
		срок, на который установлено ограничение прав и обременение объекта недвижимости:	на 10 лет
		лицо, в пользу которого установлено ограничение прав и обременение объекта недвижимости:	Общество с ограниченной ответственностью Племзавод "Горшкава", ИНН: 0260009527
основание государственной регистрации:		'Договор аренды земельного участка, находящегося в общей долевой собственности граждан, при множественности лиц на стороне арендодателей' №б/н от 08.06.2015	

Государственный регистратор		ФГИС ЕГРН
полное наименование должности	подпись	инициалы, фамилия

М.П.

Земельный участок			
(вид объекта недвижимости)			
Лист № ____ Раздела <u>2</u>	Всего листов раздела <u>2</u> : ____	Всего разделов: ____	Всего листов выписки: ____
14.09.2021 № 99/2021/417232112			
Кадастровый номер:		02:22:000000:3882	

1.	Правообладатель (правообладатели):	1.153.	Саликаева Елина Анатолиевна
2.	Вид, номер и дата государственной регистрации права:	2.153.	Долевая собственность, № 02-04/105-04/205/007/2015-359/1 от 15.04.2015, 1/191
Ограничение прав и обременение объекта недвижимости:			
3.	3.153.1.	вид:	Аренда (в том числе, субаренда)
		дата государственной регистрации:	04.08.2015
		номер государственной регистрации:	02-04/105-04/205/013/2015-600/2
		срок, на который установлено ограничение прав и обременение объекта недвижимости:	на 10 лет
		лицо, в пользу которого установлено ограничение прав и обременение объекта недвижимости:	Общество с ограниченной ответственностью Племзавод "Горшкава", ИНН: 0260009527
основание государственной регистрации:		'Договор аренды земельного участка, находящегося в общей долевой собственности граждан, при множественности лиц на стороне арендодателей' №б/н от 08.06.2015	

Государственный регистратор		ФГИС ЕГРН
полное наименование должности	подпись	инициалы, фамилия

М.П.

Земельный участок			
(вид объекта недвижимости)			
Лист № ____ Раздела <u>2</u>	Всего листов раздела <u>2</u> : ____	Всего разделов: ____	Всего листов выписки: ____
14.09.2021 № 99/2021/417232112			
Кадастровый номер:		02:22:000000:3882	

1.	Правообладатель (правообладатели):	1.154.	Сагадиев Василий Садриевич
2.	Вид, номер и дата государственной регистрации права:	2.154.	Долевая собственность, № 02-04/105-04/205/007/2015-361/1 от 15.04.2015, 1/191
Ограничение прав и обременение объекта недвижимости:			
3.	3.154.1.	вид:	Аренда (в том числе, субаренда)
		дата государственной регистрации:	04.08.2015
		номер государственной регистрации:	02-04/105-04/205/013/2015-600/2
		срок, на который установлено ограничение прав и обременение объекта недвижимости:	на 10 лет
		лицо, в пользу которого установлено ограничение прав и обременение объекта недвижимости:	Общество с ограниченной ответственностью Племзавод "Горшкава", ИНН: 0260009527
основание государственной регистрации:		'Договор аренды земельного участка, находящегося в общей долевой собственности граждан, при множественности лиц на стороне арендодателей' №б/н от 08.06.2015	

Государственный регистратор		ФГИС ЕГРН
полное наименование должности	подпись	инициалы, фамилия

М.П.

Земельный участок			
(вид объекта недвижимости)			
Лист № ____ Раздела <u>2</u>	Всего листов раздела <u>2</u> : ____	Всего разделов: ____	Всего листов выписки: ____
14.09.2021 № 99/2021/417232112			
Кадастровый номер:		02:22:000000:3882	

1.	Правообладатель (правообладатели):	1.155.	Саликаева Алипа Байрамовна
2.	Вид, номер и дата государственной регистрации права:	2.155.	Долевая собственность, № 02-04/105-04/205/007/2015-355/1 от 15.04.2015, 1/191
Ограничение прав и обременение объекта недвижимости:			
3.	3.155.1.	вид:	Аренда (в том числе, субаренда)
		дата государственной регистрации:	04.08.2015
		номер государственной регистрации:	02-04/105-04/205/013/2015-600/2
		срок, на который установлено ограничение прав и обременение объекта недвижимости:	на 10 лет
		лицо, в пользу которого установлено ограничение прав и обременение объекта недвижимости:	Общество с ограниченной ответственностью Племзавод "Горшкава", ИНН: 0260009527
основание государственной регистрации:		'Договор аренды земельного участка, находящегося в общей долевой собственности граждан, при множественности лиц на стороне арендодателей' №б/н от 08.06.2015	

Государственный регистратор		ФГИС ЕГРН
полное наименование должности	подпись	инициалы, фамилия

М.П.

Земельный участок			
(вид объекта недвижимости)			
Лист № ____ Раздела <u>2</u>	Всего листов раздела <u>2</u> : ____	Всего разделов: ____	Всего листов выписки: ____
14.09.2021 № 99/2021/417232112			
Кадастровый номер:		02:22:000000:3882	

1.	Правообладатель (правообладатели):	1.156.	Самлеева Ирина Виннаминовна
2.	Вид, номер и дата государственной регистрации права:	2.156.	Долевая собственность, № 02-04/105-04/205/007/2015-353/1 от 15.04.2015, 1/191
Ограничение прав и обременение объекта недвижимости:			
3.	3.156.1.	вид:	Аренда (в том числе, субаренда)
		дата государственной регистрации:	04.08.2015
		номер государственной регистрации:	02-04/105-04/205/013/2015-600/2
		срок, на который установлено ограничение прав и обременение объекта недвижимости:	на 10 лет
		лицо, в пользу которого установлено ограничение прав и обременение объекта недвижимости:	Общество с ограниченной ответственностью Племзавод "Горшкава", ИНН: 0260009527
основание государственной регистрации:		'Договор аренды земельного участка, находящегося в общей долевой собственности граждан, при множественности лиц на стороне арендодателей' №б/н от 08.06.2015	

Государственный регистратор		ФГИС ЕГРН
полное наименование должности	подпись	инициалы, фамилия

М.П.

Земельный участок			
(вид объекта недвижимости)			
Лист № ____ Раздела <u>2</u>	Всего листов раздела <u>2</u> : ____	Всего разделов: ____	Всего листов выписки: ____
14.09.2021 № 99/2021/417232112			
Кадастровый номер:		02:22:000000:3882	

1.	Правообладатель (правообладатели):	1.157.	Сабирова Илуся Амирьяновна
2.	Вид, номер и дата государственной регистрации права:	2.157.	Долевая собственность, № 02-04/105-04/205/007/2015-351/1 от 15.04.2015, 1/191
Ограничение прав и обременение объекта недвижимости:			
3.	3.157.1.	вид:	Аренда (в том числе, субаренда)
		дата государственной регистрации:	04.08.2015
		номер государственной регистрации:	02-04/105-04/205/013/2015-600/2
		срок, на который установлено ограничение прав и обременение объекта недвижимости:	на 10 лет
		лицо, в пользу которого установлено ограничение прав и обременение объекта недвижимости:	Общество с ограниченной ответственностью Племзавод "Горшкава", ИНН: 0260009527
основание государственной регистрации:		'Договор аренды земельного участка, находящегося в общей долевой собственности граждан, при множественности лиц на стороне арендодателей' №б/н от 08.06.2015	

Государственный регистратор		ФГИС ЕГРН
полное наименование должности	подпись	инициалы, фамилия

М.П.

Земельный участок			
(вид объекта недвижимости)			
Лист № ____ Раздела <u>2</u>	Всего листов раздела <u>2</u> : ____	Всего разделов: ____	Всего листов выписки: ____
14.09.2021 № 99/2021/417232112			
Кадастровый номер:		02:22:000000:3882	

1.	Правообладатель (правообладатели):	1.158.	Якеева Людмила Баязовна
2.	Вид, номер и дата государственной регистрации права:	2.158.	Долевая собственность, № 02-04/105-04/205/007/2015-423/1 от 15.04.2015, 1/191
Ограничение прав и обременение объекта недвижимости:			
3.	3.158.1.	вид:	Аренда (в том числе, субаренда)
		дата государственной регистрации:	04.08.2015
		номер государственной регистрации:	02-04/105-04/205/013/2015-600/2
		срок, на который установлено ограничение прав и обременение объекта недвижимости:	на 10 лет
		лицо, в пользу которого установлено ограничение прав и обременение объекта недвижимости:	Общество с ограниченной ответственностью Племзавод "Горшкава", ИНН: 0260009527
основание государственной регистрации:		'Договор аренды земельного участка, находящегося в общей долевой собственности граждан, при множественности лиц на стороне арендодателей' №б/н от 08.06.2015	

Государственный регистратор		ФГИС ЕГРН
полное наименование должности	подпись	инициалы, фамилия

М.П.

Земельный участок			
(вид объекта недвижимости)			
Лист № ____ Раздела <u>2</u>	Всего листов раздела <u>2</u> : ____	Всего разделов: ____	Всего листов выписки: ____
14.09.2021 № 99/2021/417232112			
Кадастровый номер:		02:22:000000:3882	

1.	Правообладатель (правообладатели):	1.159.	Яныбаев Олег
2.	Вид, номер и дата государственной регистрации права:	2.159.	Долевая собственность, № 02-04/105-04/205/007/2015-426/1 от 15.04.2015, 1/191
Ограничение прав и обременение объекта недвижимости:			
3.	3.159.1.	вид:	Аренда (в том числе, субаренда)
		дата государственной регистрации:	04.08.2015
		номер государственной регистрации:	02-04/105-04/205/013/2015-600/2
		срок, на который установлено ограничение прав и обременение объекта недвижимости:	на 10 лет
		лицо, в пользу которого установлено ограничение прав и обременение объекта недвижимости:	Общество с ограниченной ответственностью Племзавод "Горшкава", ИНН: 0260009527
основание государственной регистрации:		'Договор аренды земельного участка, находящегося в общей долевой собственности граждан, при множественности лиц на стороне арендодателей' №б/н от 08.06.2015	

Государственный регистратор		ФГИС ЕГРН
полное наименование должности	подпись	инициалы, фамилия

М.П.

Земельный участок			
(вид объекта недвижимости)			
Лист № ____ Раздела <u>2</u>	Всего листов раздела <u>2</u> : ____	Всего разделов: ____	Всего листов выписки: ____
14.09.2021 № 99/2021/417232112			
Кадастровый номер:		02:22:000000:3882	

1.	Правообладатель (правообладатели):	1.160.	Шакирова Роза Суфияровна
2.	Вид, номер и дата государственной регистрации права:	2.160.	Долевая собственность, № 02-04/105-04/205/007/2015-450/1 от 15.04.2015, 1/191
Ограничение прав и обременение объекта недвижимости:			
3.	3.160.1.	вид:	Аренда (в том числе, субаренда)
		дата государственной регистрации:	04.08.2015
		номер государственной регистрации:	02-04/105-04/205/013/2015-600/2
		срок, на который установлено ограничение прав и обременение объекта недвижимости:	на 10 лет
		лицо, в пользу которого установлено ограничение прав и обременение объекта недвижимости:	Общество с ограниченной ответственностью Племзавод "Горшкава", ИНН: 0260009527
основание государственной регистрации:		'Договор аренды земельного участка, находящегося в общей долевой собственности граждан, при множественности лиц на стороне арендодателей' №б/н от 08.06.2015	

Государственный регистратор		ФГИС ЕГРН
полное наименование должности	подпись	инициалы, фамилия

М.П.

Земельный участок			
(вид объекта недвижимости)			
Лист № ____ Раздела <u>2</u>	Всего листов раздела <u>2</u> : ____	Всего разделов: ____	Всего листов выписки: ____
14.09.2021 № 99/2021/417232112			
Кадастровый номер:		02:22:000000:3882	

1.	Правообладатель (правообладатели):	1.161.	Зиятдинов Фаудат Фарвазетдинович
2.	Вид, номер и дата государственной регистрации права:	2.161.	Долевая собственность, № 02-04/105-04/205/007/2015-445/1 от 15.04.2015, 1/191
Ограничение прав и обременение объекта недвижимости:			
3.	3.161.1.	вид:	Аренда (в том числе, субаренда)
		дата государственной регистрации:	04.08.2015
		номер государственной регистрации:	02-04/105-04/205/013/2015-600/2
		срок, на который установлено ограничение прав и обременение объекта недвижимости:	на 10 лет
		лицо, в пользу которого установлено ограничение прав и обременение объекта недвижимости:	Общество с ограниченной ответственностью Племзавод "Горшкава", ИНН: 0260009527
основание государственной регистрации:		'Договор аренды земельного участка, находящегося в общей долевой собственности граждан, при множественности лиц на стороне арендодателей' №б/н от 08.06.2015	

Государственный регистратор		ФГИС ЕГРН
полное наименование должности	подпись	инициалы, фамилия

М.П.

Земельный участок			
(вид объекта недвижимости)			
Лист № ____ Раздела <u>2</u>	Всего листов раздела <u>2</u> : ____	Всего разделов: ____	Всего листов выписки: ____
14.09.2021 № 99/2021/417232112			
Кадастровый номер:		02:22:000000:3882	

1.	Правообладатель (правообладатели):	1.162.	Яниситова Жанна Ахмадияновна
2.	Вид, номер и дата государственной регистрации права:	2.162.	Долевая собственность, № 02-04/105-04/205/007/2015-421/1 от 15.04.2015, 1/191
Ограничение прав и обременение объекта недвижимости:			
3.	3.162.1.	вид:	Аренда (в том числе, субаренда)
		дата государственной регистрации:	04.08.2015
		номер государственной регистрации:	02-04/105-04/205/013/2015-600/2
		срок, на который установлено ограничение прав и обременение объекта недвижимости:	на 10 лет
		лицо, в пользу которого установлено ограничение прав и обременение объекта недвижимости:	Общество с ограниченной ответственностью Племзавод "Горшкава", ИНН: 0260009527
основание государственной регистрации:		'Договор аренды земельного участка, находящегося в общей долевой собственности граждан, при множественности лиц на стороне арендодателей' №б/н от 08.06.2015	

Государственный регистратор		ФГИС ЕГРН
полное наименование должности	подпись	инициалы, фамилия

М.П.

Земельный участок			
(вид объекта недвижимости)			
Лист № ____ Раздела <u>2</u>	Всего листов раздела <u>2</u> : ____	Всего разделов: ____	Всего листов выписки: ____
14.09.2021 № 99/2021/417232112			
Кадастровый номер:		02:22:000000:3882	

1.	Правообладатель (правообладатели):	1.163.	Ахмадуллин Юрис Шайхуллович
2.	Вид, номер и дата государственной регистрации права:	2.163.	Долевая собственность, № 02-04/105-04/205/007/2015-452/1 от 15.04.2015, 1/191
Ограничение прав и обременение объекта недвижимости:			
3.	3.163.1.	вид:	Аренда (в том числе, субаренда)
		дата государственной регистрации:	04.08.2015
		номер государственной регистрации:	02-04/105-04/205/013/2015-600/2
		срок, на который установлено ограничение прав и обременение объекта недвижимости:	на 10 лет
		лицо, в пользу которого установлено ограничение прав и обременение объекта недвижимости:	Общество с ограниченной ответственностью Племзавод "Горшкава", ИНН: 0260009527
основание государственной регистрации:		'Договор аренды земельного участка, находящегося в общей долевой собственности граждан, при множественности лиц на стороне арендодателей' №б/н от 08.06.2015	

Государственный регистратор		ФГИС ЕГРН
полное наименование должности	подпись	инициалы, фамилия

М.П.

Земельный участок			
(вид объекта недвижимости)			
Лист № ____ Раздела <u>2</u>	Всего листов раздела <u>2</u> : ____	Всего разделов: ____	Всего листов выписки: ____
14.09.2021 № 99/2021/417232112			
Кадастровый номер:		02:22:000000:3882	

1.	Правообладатель (правообладатели):	1.164.	Яныбаева Альмира Иксановна
2.	Вид, номер и дата государственной регистрации права:	2.164.	Долевая собственность, № 02-04/105-04/205/007/2015-438/1 от 15.04.2015, 1/191
Ограничение прав и обременение объекта недвижимости:			
3.	3.164.1.	вид:	Аренда (в том числе, субаренда)
		дата государственной регистрации:	04.08.2015
		номер государственной регистрации:	02-04/105-04/205/013/2015-600/2
		срок, на который установлено ограничение прав и обременение объекта недвижимости:	на 10 лет
		лицо, в пользу которого установлено ограничение прав и обременение объекта недвижимости:	Общество с ограниченной ответственностью Племзавод "Горшкава", ИНН: 0260009527
основание государственной регистрации:		'Договор аренды земельного участка, находящегося в общей долевой собственности граждан, при множественности лиц на стороне арендодателей' №б/н от 08.06.2015	

Государственный регистратор		ФГИС ЕГРН
полное наименование должности	подпись	инициалы, фамилия

М.П.

Земельный участок			
(вид объекта недвижимости)			
Лист № ____ Раздела <u>2</u>	Всего листов раздела <u>2</u> : ____	Всего разделов: ____	Всего листов выписки: ____
14.09.2021 № 99/2021/417232112			
Кадастровый номер:		02:22:000000:3882	

1.	Правообладатель (правообладатели):	1.165.	Адылшина Рита Тойкиевна
2.	Вид, номер и дата государственной регистрации права:	2.165.	Долевая собственность, № 02-04/105-04/205/007/2015-442/1 от 15.04.2015, 1/191
Ограничение прав и обременение объекта недвижимости:			
3.	3.165.1.	вид:	Аренда (в том числе, субаренда)
		дата государственной регистрации:	04.08.2015
		номер государственной регистрации:	02-04/105-04/205/013/2015-600/2
		срок, на который установлено ограничение прав и обременение объекта недвижимости:	на 10 лет
		лицо, в пользу которого установлено ограничение прав и обременение объекта недвижимости:	Общество с ограниченной ответственностью Племзавод "Горшкава", ИНН: 0260009527
основание государственной регистрации:		'Договор аренды земельного участка, находящегося в общей долевой собственности граждан, при множественности лиц на стороне арендодателей' №б/н от 08.06.2015	

Государственный регистратор		ФГИС ЕГРН
полное наименование должности	подпись	инициалы, фамилия

М.П.

Земельный участок			
(вид объекта недвижимости)			
Лист № ____ Раздела <u>2</u>	Всего листов раздела <u>2</u> : ____	Всего разделов: ____	Всего листов выписки: ____
14.09.2021 № 99/2021/417232112			
Кадастровый номер:		02:22:000000:3882	

1.	Правообладатель (правообладатели):	1.166.	Семенова Нина Ивановна
2.	Вид, номер и дата государственной регистрации права:	2.166.	Долевая собственность, № 02-04/105-04/205/007/2015-448/1 от 15.04.2015, 1/191
Ограничение прав и обременение объекта недвижимости:			
3.	3.166.1.	вид:	Аренда (в том числе, субаренда)
		дата государственной регистрации:	04.08.2015
		номер государственной регистрации:	02-04/105-04/205/013/2015-600/2
		срок, на который установлено ограничение прав и обременение объекта недвижимости:	на 10 лет
		лицо, в пользу которого установлено ограничение прав и обременение объекта недвижимости:	Общество с ограниченной ответственностью Племзавод "Горшкава", ИНН: 0260009527
основание государственной регистрации:		'Договор аренды земельного участка, находящегося в общей долевой собственности граждан, при множественности лиц на стороне арендодателей' №б/н от 08.06.2015	

Государственный регистратор		ФГИС ЕГРН
полное наименование должности	подпись	инициалы, фамилия

М.П.

Земельный участок			
(вид объекта недвижимости)			
Лист № ____ Раздела <u>2</u>	Всего листов раздела <u>2</u> : ____	Всего разделов: ____	Всего листов выписки: ____
14.09.2021 № 99/2021/417232112			
Кадастровый номер:		02:22:000000:3882	

1.	Правообладатель (правообладатели):	1.167.	Якиев Владислав Веняминович
2.	Вид, номер и дата государственной регистрации права:	2.167.	Долевая собственность, № 02-04/105-04/205/007/2015-431/1 от 15.04.2015, 1/191
Ограничение прав и обременение объекта недвижимости:			
3.	3.167.1.	вид:	Аренда (в том числе, субаренда)
		дата государственной регистрации:	04.08.2015
		номер государственной регистрации:	02-04/105-04/205/013/2015-600/2
		срок, на который установлено ограничение прав и обременение объекта недвижимости:	на 10 лет
		лицо, в пользу которого установлено ограничение прав и обременение объекта недвижимости:	Общество с ограниченной ответственностью Племзавод "Горшкава", ИНН: 0260009527
основание государственной регистрации:		'Договор аренды земельного участка, находящегося в общей долевой собственности граждан, при множественности лиц на стороне арендодателей' №б/н от 08.06.2015	

Государственный регистратор		ФГИС ЕГРН
полное наименование должности	подпись	инициалы, фамилия

М.П.

Земельный участок			
(вид объекта недвижимости)			
Лист № ____ Раздела <u>2</u>	Всего листов раздела <u>2</u> : ____	Всего разделов: ____	Всего листов выписки: ____
14.09.2021 № 99/2021/417232112			
Кадастровый номер:		02:22:000000:3882	

1.	Правообладатель (правообладатели):	1.168.	Шайхутдинов Владик Фадахатович
2.	Вид, номер и дата государственной регистрации права:	2.168.	Долевая собственность, № 02-04/105-04/205/007/2015-401/1 от 15.04.2015, 1/191
Ограничение прав и обременение объекта недвижимости:			
3.	3.168.1.	вид:	Аренда (в том числе, субаренда)
		дата государственной регистрации:	04.08.2015
		номер государственной регистрации:	02-04/105-04/205/013/2015-600/2
		срок, на который установлено ограничение прав и обременение объекта недвижимости:	на 10 лет
		лицо, в пользу которого установлено ограничение прав и обременение объекта недвижимости:	Общество с ограниченной ответственностью Племзавод "Горшкава", ИНН: 0260009527
основание государственной регистрации:		'Договор аренды земельного участка, находящегося в общей долевой собственности граждан, при множественности лиц на стороне арендодателей' №б/н от 08.06.2015	

Государственный регистратор		ФГИС ЕГРН
полное наименование должности	подпись	инициалы, фамилия

М.П.

Земельный участок			
(вид объекта недвижимости)			
Лист № ____ Раздела <u>2</u>	Всего листов раздела <u>2</u> : ____	Всего разделов: ____	Всего листов выписки: ____
14.09.2021 № 99/2021/417232112			
Кадастровый номер:		02:22:000000:3882	

1.	Правообладатель (правообладатели):	1.169.	Шарипов Алик Загитович
2.	Вид, номер и дата государственной регистрации права:	2.169.	Долевая собственность, № 02-04/105-04/205/007/2015-411/1 от 15.04.2015, 1/191
Ограничение прав и обременение объекта недвижимости:			
3.	3.169.1.	вид:	Аренда (в том числе, субаренда)
		дата государственной регистрации:	04.08.2015
		номер государственной регистрации:	02-04/105-04/205/013/2015-600/2
		срок, на который установлено ограничение прав и обременение объекта недвижимости:	на 10 лет
		лицо, в пользу которого установлено ограничение прав и обременение объекта недвижимости:	Общество с ограниченной ответственностью Племзавод "Горшкава", ИНН: 0260009527
основание государственной регистрации:		'Договор аренды земельного участка, находящегося в общей долевой собственности граждан, при множественности лиц на стороне арендодателей' №б/н от 08.06.2015	

Государственный регистратор		ФГИС ЕГРН
полное наименование должности	подпись	инициалы, фамилия

М.П.

Земельный участок			
(вид объекта недвижимости)			
Лист № ____ Раздела <u>2</u>	Всего листов раздела <u>2</u> : ____	Всего разделов: ____	Всего листов выписки: ____
14.09.2021 № 99/2021/417232112			
Кадастровый номер:		02:22:000000:3882	

1.	Правообладатель (правообладатели):	1.170.	Шакиров Марат Асляхович
2.	Вид, номер и дата государственной регистрации права:	2.170.	Долевая собственность, № 02-04/105-04/205/007/2015-399/1 от 15.04.2015, 1/191
Ограничение прав и обременение объекта недвижимости:			
3.	3.170.1.	вид:	Аренда (в том числе, субаренда)
		дата государственной регистрации:	04.08.2015
		номер государственной регистрации:	02-04/105-04/205/013/2015-600/2
		срок, на который установлено ограничение прав и обременение объекта недвижимости:	на 10 лет
		лицо, в пользу которого установлено ограничение прав и обременение объекта недвижимости:	Общество с ограниченной ответственностью Племзавод "Горшкава", ИНН: 0260009527
основание государственной регистрации:		'Договор аренды земельного участка, находящегося в общей долевой собственности граждан, при множественности лиц на стороне арендодателей' №б/н от 08.06.2015	

Государственный регистратор		ФГИС ЕГРН
полное наименование должности	подпись	инициалы, фамилия

М.П.

Земельный участок			
(вид объекта недвижимости)			
Лист № ____ Раздела <u>2</u>	Всего листов раздела <u>2</u> : ____	Всего разделов: ____	Всего листов выписки: ____
14.09.2021 № 99/2021/417232112			
Кадастровый номер:		02:22:000000:3882	

1.	Правообладатель (правообладатели):	1.171.	Шамратова Нина Ивановна
2.	Вид, номер и дата государственной регистрации права:	2.171.	Долевая собственность, № 02-04/105-04/205/007/2015-413/1 от 15.04.2015, 1/191
Ограничение прав и обременение объекта недвижимости:			
3.	3.171.1.	вид:	Аренда (в том числе, субаренда)
		дата государственной регистрации:	04.08.2015
		номер государственной регистрации:	02-04/105-04/205/013/2015-600/2
		срок, на который установлено ограничение прав и обременение объекта недвижимости:	на 10 лет
		лицо, в пользу которого установлено ограничение прав и обременение объекта недвижимости:	Общество с ограниченной ответственностью Племзавод "Горшкава", ИНН: 0260009527
основание государственной регистрации:		'Договор аренды земельного участка, находящегося в общей долевой собственности граждан, при множественности лиц на стороне арендодателей' №б/н от 08.06.2015	

Государственный регистратор		ФГИС ЕГРН
полное наименование должности	подпись	инициалы, фамилия

М.П.

Земельный участок			
(вид объекта недвижимости)			
Лист № ____ Раздела <u>2</u>	Всего листов раздела <u>2</u> : ____	Всего разделов: ____	Всего листов выписки: ____
14.09.2021 № 99/2021/417232112			
Кадастровый номер:		02:22:000000:3882	

1.	Правообладатель (правообладатели):	1.172.	Шайхутдинова Лена Равиловна
2.	Вид, номер и дата государственной регистрации права:	2.172.	Долевая собственность, № 02-04/105-04/205/007/2015-403/1 от 15.04.2015, 1/191
Ограничение прав и обременение объекта недвижимости:			
3.	3.172.1.	вид:	Аренда (в том числе, субаренда)
		дата государственной регистрации:	04.08.2015
		номер государственной регистрации:	02-04/105-04/205/013/2015-600/2
		срок, на который установлено ограничение прав и обременение объекта недвижимости:	на 10 лет
		лицо, в пользу которого установлено ограничение прав и обременение объекта недвижимости:	Общество с ограниченной ответственностью Племзавод "Горшкава", ИНН: 0260009527
основание государственной регистрации:		'Договор аренды земельного участка, находящегося в общей долевой собственности граждан, при множественности лиц на стороне арендодателей' №б/н от 08.06.2015	

Государственный регистратор		ФГИС ЕГРН
полное наименование должности	подпись	инициалы, фамилия

М.П.

Земельный участок			
(вид объекта недвижимости)			
Лист № ____ Раздела <u>2</u>	Всего листов раздела <u>2</u> : ____	Всего разделов: ____	Всего листов выписки: ____
14.09.2021 № 99/2021/417232112			
Кадастровый номер:		02:22:000000:3882	

1.	Правообладатель (правообладатели):	1.173.	Шарипова Дамира Загитовна
2.	Вид, номер и дата государственной регистрации права:	2.173.	Долевая собственность, № 02-04/105-04/205/007/2015-407/1 от 15.04.2015, 1/191
Ограничение прав и обременение объекта недвижимости:			
3.	3.173.1.	вид:	Аренда (в том числе, субаренда)
		дата государственной регистрации:	04.08.2015
		номер государственной регистрации:	02-04/105-04/205/013/2015-600/2
		срок, на который установлено ограничение прав и обременение объекта недвижимости:	на 10 лет
		лицо, в пользу которого установлено ограничение прав и обременение объекта недвижимости:	Общество с ограниченной ответственностью Племзавод "Горшкава", ИНН: 0260009527
основание государственной регистрации:		'Договор аренды земельного участка, находящегося в общей долевой собственности граждан, при множественности лиц на стороне арендодателей' №б/н от 08.06.2015	

Государственный регистратор		ФГИС ЕГРН
полное наименование должности	подпись	инициалы, фамилия

М.П.

Земельный участок			
(вид объекта недвижимости)			
Лист № ____ Раздела <u>2</u>	Всего листов раздела <u>2</u> : ____	Всего разделов: ____	Всего листов выписки: ____
14.09.2021 № 99/2021/417232112			
Кадастровый номер:		02:22:000000:3882	

1.	Правообладатель (правообладатели):	1.174.	Шамратова Зинаида Амеевна
2.	Вид, номер и дата государственной регистрации права:	2.174.	Долевая собственность, № 02-04/105-04/205/007/2015-415/1 от 15.04.2015, 1/191
Ограничение прав и обременение объекта недвижимости:			
3.	3.174.1.	вид:	Аренда (в том числе, субаренда)
		дата государственной регистрации:	04.08.2015
		номер государственной регистрации:	02-04/105-04/205/013/2015-600/2
		срок, на который установлено ограничение прав и обременение объекта недвижимости:	на 10 лет
		лицо, в пользу которого установлено ограничение прав и обременение объекта недвижимости:	Общество с ограниченной ответственностью Племзавод "Горшкава", ИНН: 0260009527
основание государственной регистрации:		'Договор аренды земельного участка, находящегося в общей долевой собственности граждан, при множественности лиц на стороне арендодателей' №б/н от 08.06.2015	

Государственный регистратор		ФГИС ЕГРН
полное наименование должности	подпись	инициалы, фамилия

М.П.

Земельный участок			
(вид объекта недвижимости)			
Лист № ____ Раздела <u>2</u>	Всего листов раздела <u>2</u> : ____	Всего разделов: ____	Всего листов выписки: ____
14.09.2021 № 99/2021/417232112			
Кадастровый номер:		02:22:000000:3882	

1.	Правообладатель (правообладатели):	1.175.	Шарафутдинов Рауфаль Сафуанович
2.	Вид, номер и дата государственной регистрации права:	2.175.	Долевая собственность, № 02-04/105-04/205/007/2015-405/1 от 15.04.2015, 1/191
Ограничение прав и обременение объекта недвижимости:			
3.	3.175.1.	вид:	Аренда (в том числе, субаренда)
		дата государственной регистрации:	04.08.2015
		номер государственной регистрации:	02-04/105-04/205/013/2015-600/2
		срок, на который установлено ограничение прав и обременение объекта недвижимости:	на 10 лет
		лицо, в пользу которого установлено ограничение прав и обременение объекта недвижимости:	Общество с ограниченной ответственностью Племзавод "Горшкава", ИНН: 0260009527
основание государственной регистрации:		'Договор аренды земельного участка, находящегося в общей долевой собственности граждан, при множественности лиц на стороне арендодателей' №б/н от 08.06.2015	

Государственный регистратор		ФГИС ЕГРН
полное наименование должности	подпись	инициалы, фамилия

М.П.

Земельный участок			
(вид объекта недвижимости)			
Лист № ____ Раздела <u>2</u>	Всего листов раздела <u>2</u> : ____	Всего разделов: ____	Всего листов выписки: ____
14.09.2021 № 99/2021/417232112			
Кадастровый номер:		02:22:000000:3882	

1.	Правообладатель (правообладатели):	1.176.	Янаева Анна Кучубаевна
2.	Вид, номер и дата государственной регистрации права:	2.176.	Долевая собственность, № 02-04/105-04/205/007/2015-429/1 от 15.04.2015, 1/191
Ограничение прав и обременение объекта недвижимости:			
3.	3.176.1.	вид:	Аренда (в том числе, субаренда)
		дата государственной регистрации:	04.08.2015
		номер государственной регистрации:	02-04/105-04/205/013/2015-600/2
		срок, на который установлено ограничение прав и обременение объекта недвижимости:	на 10 лет
		лицо, в пользу которого установлено ограничение прав и обременение объекта недвижимости:	Общество с ограниченной ответственностью Племзавод "Горшкава", ИНН: 0260009527
основание государственной регистрации:		'Договор аренды земельного участка, находящегося в общей долевой собственности граждан, при множественности лиц на стороне арендодателей' №б/н от 08.06.2015	

Государственный регистратор		ФГИС ЕГРН
полное наименование должности	подпись	инициалы, фамилия

М.П.

Земельный участок			
(вид объекта недвижимости)			
Лист № ____ Раздела <u>2</u>	Всего листов раздела <u>2</u> : ____	Всего разделов: ____	Всего листов выписки: ____
14.09.2021 № 99/2021/417232112			
Кадастровый номер:		02:22:000000:3882	

1.	Правообладатель (правообладатели):	1.177.	Мухамадиева Марьям Сулеймановна
2.	Вид, номер и дата государственной регистрации права:	2.177.	Долевая собственность, № 02-04/105-04/205/007/2015-432/1 от 15.04.2015, 1/191
Ограничение прав и обременение объекта недвижимости:			
3.	3.177.1.	вид:	Аренда (в том числе, субаренда)
		дата государственной регистрации:	04.08.2015
		номер государственной регистрации:	02-04/105-04/205/013/2015-600/2
		срок, на который установлено ограничение прав и обременение объекта недвижимости:	на 10 лет
		лицо, в пользу которого установлено ограничение прав и обременение объекта недвижимости:	Общество с ограниченной ответственностью Племзавод "Горшкава", ИНН: 0260009527
основание государственной регистрации:		'Договор аренды земельного участка, находящегося в общей долевой собственности граждан, при множественности лиц на стороне арендодателей' №б/н от 08.06.2015	

Государственный регистратор		ФГИС ЕГРН
полное наименование должности	подпись	инициалы, фамилия

М.П.

Земельный участок			
(вид объекта недвижимости)			
Лист № ____ Раздела <u>2</u>	Всего листов раздела <u>2</u> : ____	Всего разделов: ____	Всего листов выписки: ____
14.09.2021 № 99/2021/417232112			
Кадастровый номер:		02:22:000000:3882	

1.	Правообладатель (правообладатели):	1.178.	Салимьянова Фируза Нурдавлетовна
2.	Вид, номер и дата государственной регистрации права:	2.178.	Долевая собственность, № 02-04/105-04/205/007/2015-435/1 от 15.04.2015, 1/191
Ограничение прав и обременение объекта недвижимости:			
3.	3.178.1.	вид:	Аренда (в том числе, субаренда)
		дата государственной регистрации:	04.08.2015
		номер государственной регистрации:	02-04/105-04/205/013/2015-600/2
		срок, на который установлено ограничение прав и обременение объекта недвижимости:	на 10 лет
		лицо, в пользу которого установлено ограничение прав и обременение объекта недвижимости:	Общество с ограниченной ответственностью Племзавод "Горшкава", ИНН: 0260009527
основание государственной регистрации:		'Договор аренды земельного участка, находящегося в общей долевой собственности граждан, при множественности лиц на стороне арендодателей' №б/н от 08.06.2015	

Государственный регистратор		ФГИС ЕГРН
полное наименование должности	подпись	инициалы, фамилия

М.П.

Земельный участок			
(вид объекта недвижимости)			
Лист № ____ Раздела <u>2</u>	Всего листов раздела <u>2</u> : ____	Всего разделов: ____	Всего листов выписки: ____
14.09.2021 № 99/2021/417232112			
Кадастровый номер:		02:22:000000:3882	

1.	Правообладатель (правообладатели):	1.179.	Калеева Елена Дмитриевна
2.	Вид, номер и дата государственной регистрации права:	2.179.	Долевая собственность, № 02-04/105-04/205/007/2015-439/1 от 15.04.2015, 1/191
Ограничение прав и обременение объекта недвижимости:			
3.	3.179.1.	вид:	Аренда (в том числе, субаренда)
		дата государственной регистрации:	04.08.2015
		номер государственной регистрации:	02-04/105-04/205/013/2015-600/2
		срок, на который установлено ограничение прав и обременение объекта недвижимости:	на 10 лет
		лицо, в пользу которого установлено ограничение прав и обременение объекта недвижимости:	Общество с ограниченной ответственностью Племзавод "Горшкава", ИНН: 0260009527
основание государственной регистрации:		'Договор аренды земельного участка, находящегося в общей долевой собственности граждан, при множественности лиц на стороне арендодателей' №б/н от 08.06.2015	

Государственный регистратор		ФГИС ЕГРН
полное наименование должности	подпись	инициалы, фамилия

М.П.

Земельный участок			
(вид объекта недвижимости)			
Лист № ____ Раздела <u>2</u>	Всего листов раздела <u>2</u> : ____	Всего разделов: ____	Всего листов выписки: ____
14.09.2021 № 99/2021/417232112			
Кадастровый номер:		02:22:000000:3882	

1.	Правообладатель (правообладатели):	1.180.	Адылшина Вера Маратовна
2.	Вид, номер и дата государственной регистрации права:	2.180.	Долевая собственность, № 02:22:000000:3882-02/105/2017-2 от 25.12.2017, 1/191
Ограничение прав и обременение объекта недвижимости:			
3.	3.180.1.	вид:	Аренда (в том числе, субаренда)
		дата государственной регистрации:	04.08.2015
		номер государственной регистрации:	02-04/105-04/205/013/2015-600/2
		срок, на который установлено ограничение прав и обременение объекта недвижимости:	на 10 лет
		лицо, в пользу которого установлено ограничение прав и обременение объекта недвижимости:	Общество с ограниченной ответственностью Племзавод "Горшкова", ИНН: 0260009527
	основание государственной регистрации:	'Договор аренды земельного участка, находящегося в общей долевой собственности граждан, при множественности лиц на стороне арендодателей' №б/н от 08.06.2015	

Государственный регистратор		ФГИС ЕГРН
полное наименование должности	подпись	инициалы, фамилия

М.П.

Земельный участок			
(вид объекта недвижимости)			
Лист № ____ Раздела <u>2</u>	Всего листов раздела <u>2</u> : ____	Всего разделов: ____	Всего листов выписки: ____
14.09.2021 № 99/2021/417232112			
Кадастровый номер:		02:22:000000:3882	

1.	Правообладатель (правообладатели):	1.181.	Янситов Яков Ямитович
2.	Вид, номер и дата государственной регистрации права:	2.181.	Долевая собственность, № 02:22:000000:3882-02/105/2018-4 от 08.06.2018, 1/191
Ограничение прав и обременение объекта недвижимости:			
3.	3.181.1.	вид:	Аренда (в том числе, субаренда)
		дата государственной регистрации:	04.08.2015
		номер государственной регистрации:	02-04/105-04/205/013/2015-600/2
		срок, на который установлено ограничение прав и обременение объекта недвижимости:	на 10 лет
		лицо, в пользу которого установлено ограничение прав и обременение объекта недвижимости:	Общество с ограниченной ответственностью Племзавод "Горшкова", ИНН: 0260009527
	основание государственной регистрации:	'Договор аренды земельного участка, находящегося в общей долевой собственности граждан, при множественности лиц на стороне арендодателей' №б/н от 08.06.2015	

Государственный регистратор		ФГИС ЕГРН
полное наименование должности	подпись	инициалы, фамилия

М.П.

Земельный участок			
(вид объекта недвижимости)			
Лист № ____ Раздела <u>2</u>	Всего листов раздела <u>2</u> : ____	Всего разделов: ____	Всего листов выписки: ____
14.09.2021 № 99/2021/417232112			
Кадастровый номер:		02:22:000000:3882	

1.	Правообладатель (правообладатели):	1.182.	Гималтдинова Разиля Рауфатовна
2.	Вид, номер и дата государственной регистрации права:	2.182.	Долевая собственность, № 02:22:000000:3882-02/105/2018-6 от 15.10.2018, 1/382
Ограничение прав и обременение объекта недвижимости:			
3.	3.182.1.	вид:	Аренда (в том числе, субаренда)
		дата государственной регистрации:	04.08.2015
		номер государственной регистрации:	02-04/105-04/205/013/2015-600/2
		срок, на который установлено ограничение прав и обременение объекта недвижимости:	на 10 лет
		лицо, в пользу которого установлено ограничение прав и обременение объекта недвижимости:	Общество с ограниченной ответственностью Племзавод "Горшкова", ИНН: 0260009527
основание государственной регистрации:		'Договор аренды земельного участка, находящегося в общей долевой собственности граждан, при множественности лиц на стороне арендодателей' №б/н от 08.06.2015	

Государственный регистратор		ФГИС ЕГРН
полное наименование должности	подпись	инициалы, фамилия

М.П.

Земельный участок			
(вид объекта недвижимости)			
Лист № ____ Раздела <u>2</u>	Всего листов раздела <u>2</u> : ____	Всего разделов: ____	Всего листов выписки: ____
14.09.2021 № 99/2021/417232112			
Кадастровый номер:		02:22:000000:3882	

1.	Правообладатель (правообладатели):	1.183.	Нуртдинов Илнур Рауфатович
2.	Вид, номер и дата государственной регистрации права:	2.183.	Долевая собственность, № 02:22:000000:3882-02/105/2018-7 от 30.10.2018, 1/382
Ограничение прав и обременение объекта недвижимости:			
3.	3.183.1.	вид:	Аренда (в том числе, субаренда)
		дата государственной регистрации:	04.08.2015
		номер государственной регистрации:	02-04/105-04/205/013/2015-600/2
		срок, на который установлено ограничение прав и обременение объекта недвижимости:	на 10 лет
		лицо, в пользу которого установлено ограничение прав и обременение объекта недвижимости:	Общество с ограниченной ответственностью Племзавод "Горшкова", ИНН: 0260009527
основание государственной регистрации:		'Договор аренды земельного участка, находящегося в общей долевой собственности граждан, при множественности лиц на стороне арендодателей' №б/н от 08.06.2015	

Государственный регистратор		ФГИС ЕГРН
полное наименование должности	подпись	инициалы, фамилия

М.П.

Земельный участок			
(вид объекта недвижимости)			
Лист № ____ Раздела <u>2</u>	Всего листов раздела <u>2</u> : ____	Всего разделов: ____	Всего листов выписки: ____
14.09.2021 № 99/2021/417232112			
Кадастровый номер:		02:22:000000:3882	

1.	Правообладатель (правообладатели):	1.184.	Салимьянова Люция Фазыльевна
2.	Вид, номер и дата государственной регистрации права:	2.184.	Долевая собственность, № 02:22:000000:3882-02/105/2019-11 от 31.07.2019, 1/191
Ограничение прав и обременение объекта недвижимости:			
3.	3.184.1.	вид:	Аренда (в том числе, субаренда)
		дата государственной регистрации:	04.08.2015
		номер государственной регистрации:	02-04/105-04/205/013/2015-600/2
		срок, на который установлено ограничение прав и обременение объекта недвижимости:	на 10 лет
		лицо, в пользу которого установлено ограничение прав и обременение объекта недвижимости:	Общество с ограниченной ответственностью Племзавод "Горшкова", ИНН: 0260009527
	основание государственной регистрации:	'Договор аренды земельного участка, находящегося в общей долевой собственности граждан, при множественности лиц на стороне арендодателей' №б/н от 08.06.2015	

Государственный регистратор		ФГИС ЕГРН
полное наименование должности	подпись	инициалы, фамилия

М.П.

Земельный участок			
(вид объекта недвижимости)			
Лист № ____ Раздела <u>2</u>	Всего листов раздела <u>2</u> : ____	Всего разделов: ____	Всего листов выписки: ____
14.09.2021 № 99/2021/417232112			
Кадастровый номер:		02:22:000000:3882	

1.	Правообладатель (правообладатели):	1.185.	Валишин Денис Евгеньевич
2.	Вид, номер и дата государственной регистрации права:	2.185.	Долевая собственность, № 02:22:000000:3882-02/105/2019-15 от 30.12.2019, 1/191
Ограничение прав и обременение объекта недвижимости:			
3.	3.185.1.	вид:	Аренда (в том числе, субаренда)
		дата государственной регистрации:	04.08.2015
		номер государственной регистрации:	02-04/105-04/205/013/2015-600/2
		срок, на который установлено ограничение прав и обременение объекта недвижимости:	на 10 лет
		лицо, в пользу которого установлено ограничение прав и обременение объекта недвижимости:	Общество с ограниченной ответственностью Племзавод "Горшкова", ИНН: 0260009527
	основание государственной регистрации:	'Договор аренды земельного участка, находящегося в общей долевой собственности граждан, при множественности лиц на стороне арендодателей' №б/н от 08.06.2015	

Государственный регистратор		ФГИС ЕГРН
полное наименование должности	подпись	инициалы, фамилия

М.П.

Земельный участок			
(вид объекта недвижимости)			
Лист № ____ Раздела <u>2</u>	Всего листов раздела <u>2</u> : ____	Всего разделов: ____	Всего листов выписки: ____
14.09.2021 № 99/2021/417232112			
Кадастровый номер:		02:22:000000:3882	

1.	Правообладатель (правообладатели):	1.186.	Гималтдинов Динислам Илнурович
2.	Вид, номер и дата государственной регистрации права:	2.186.	Долевая собственность, № 02:22:000000:3882-02/363/2020-23 от 23.12.2020, 2/955
3.	Ограничение прав и обременение объекта недвижимости:		
	3.186.1.	вид:	Аренда (в том числе, субаренда)
		дата государственной регистрации:	04.08.2015
		номер государственной регистрации:	02-04/105-04/205/013/2015-600/2
		срок, на который установлено ограничение прав и обременение объекта недвижимости:	на 10 лет
	лицо, в пользу которого установлено ограничение прав и обременение объекта недвижимости:	Общество с ограниченной ответственностью Племзавод "Горшкова", ИНН: 0260009527	
	основание государственной регистрации:	'Договор аренды земельного участка, находящегося в общей долевой собственности граждан, при множественности лиц на стороне арендодателей' №б/н от 08.06.2015	

Государственный регистратор		ФГИС ЕГРН
полное наименование должности	подпись	инициалы, фамилия

М.П.

Земельный участок			
(вид объекта недвижимости)			
Лист № ____ Раздела <u>2</u>	Всего листов раздела <u>2</u> : ____	Всего разделов: ____	Всего листов выписки: ____
14.09.2021 № 99/2021/417232112			
Кадастровый номер:		02:22:000000:3882	

1.	Правообладатель (правообладатели):	1.187.	Гималтдинова Альбина Илнуровна
2.	Вид, номер и дата государственной регистрации права:	2.187.	Долевая собственность, № 02:22:000000:3882-02/363/2020-24 от 23.12.2020, 2/955
3.	Ограничение прав и обременение объекта недвижимости:		
	3.187.1.	вид:	Аренда (в том числе, субаренда)
		дата государственной регистрации:	04.08.2015
		номер государственной регистрации:	02-04/105-04/205/013/2015-600/2
		срок, на который установлено ограничение прав и обременение объекта недвижимости:	на 10 лет
	лицо, в пользу которого установлено ограничение прав и обременение объекта недвижимости:	Общество с ограниченной ответственностью Племзавод "Горшкова", ИНН: 0260009527	
	основание государственной регистрации:	'Договор аренды земельного участка, находящегося в общей долевой собственности граждан, при множественности лиц на стороне арендодателей' №б/н от 08.06.2015	

Государственный регистратор		ФГИС ЕГРН
полное наименование должности	подпись	инициалы, фамилия

М.П.

Земельный участок			
(вид объекта недвижимости)			
Лист № ____ Раздела <u>2</u>	Всего листов раздела <u>2</u> : ____	Всего разделов: ____	Всего листов выписки: ____
14.09.2021 № 99/2021/417232112			
Кадастровый номер:		02:22:000000:3882	

1.	Правообладатель (правообладатели):	1.188.	Гималтдинов Вагиз Илнурович
2.	Вид, номер и дата государственной регистрации права:	2.188.	Долевая собственность, № 02:22:000000:3882-02/363/2020-25 от 23.12.2020, 2/955
Ограничение прав и обременение объекта недвижимости:			
3.	3.188.1.	вид:	Аренда (в том числе, субаренда)
		дата государственной регистрации:	04.08.2015
		номер государственной регистрации:	02-04/105-04/205/013/2015-600/2
		срок, на который установлено ограничение прав и обременение объекта недвижимости:	на 10 лет
		лицо, в пользу которого установлено ограничение прав и обременение объекта недвижимости:	Общество с ограниченной ответственностью Племзавод "Горшкова", ИНН: 0260009527
	основание государственной регистрации:	'Договор аренды земельного участка, находящегося в общей долевой собственности граждан, при множественности лиц на стороне арендодателей' №б/н от 08.06.2015	

Государственный регистратор		ФГИС ЕГРН
полное наименование должности	подпись	инициалы, фамилия

М.П.

Земельный участок			
(вид объекта недвижимости)			
Лист № ____ Раздела <u>2</u>	Всего листов раздела <u>2</u> : ____	Всего разделов: ____	Всего листов выписки: ____
14.09.2021 № 99/2021/417232112			
Кадастровый номер:		02:22:000000:3882	

1.	Правообладатель (правообладатели):	1.189.	Гималтдинова Разиля Рауфатовна
2.	Вид, номер и дата государственной регистрации права:	2.189.	Долевая собственность, № 02:22:000000:3882-02/363/2020-26 от 23.12.2020, 2/955
Ограничение прав и обременение объекта недвижимости:			
3.	3.189.1.	вид:	Аренда (в том числе, субаренда)
		дата государственной регистрации:	04.08.2015
		номер государственной регистрации:	02-04/105-04/205/013/2015-600/2
		срок, на который установлено ограничение прав и обременение объекта недвижимости:	на 10 лет
		лицо, в пользу которого установлено ограничение прав и обременение объекта недвижимости:	Общество с ограниченной ответственностью Племзавод "Горшкова", ИНН: 0260009527
	основание государственной регистрации:	'Договор аренды земельного участка, находящегося в общей долевой собственности граждан, при множественности лиц на стороне арендодателей' №б/н от 08.06.2015	

Государственный регистратор		ФГИС ЕГРН
полное наименование должности	подпись	инициалы, фамилия

М.П.

Земельный участок			
(вид объекта недвижимости)			
Лист № <u> </u> Раздела <u>2</u>	Всего листов раздела <u>2</u> : <u> </u>	Всего разделов: <u> </u>	Всего листов выписки: <u> </u>
14.09.2021 № 99/2021/417232112			
Кадастровый номер:		02:22:000000:3882	

1.	Правообладатель (правообладатели):	1.190.	Гималтдинова Лилида Тимирьхановна
2.	Вид, номер и дата государственной регистрации права:	2.190.	Долевая собственность, № 02:22:000000:3882-02/363/2021-29 от 03.02.2021, 2/955
3.	Ограничение прав и обременение объекта недвижимости:		
	3.190.1.	вид:	Аренда (в том числе, субаренда)
		дата государственной регистрации:	04.08.2015
		номер государственной регистрации:	02-04/105-04/205/013/2015-600/2
		срок, на который установлено ограничение прав и обременение объекта недвижимости:	на 10 лет
		лицо, в пользу которого установлено ограничение прав и обременение объекта недвижимости:	Общество с ограниченной ответственностью Племзавод "Горшкова", ИНН: 0260009527
	основание государственной регистрации:	'Договор аренды земельного участка, находящегося в общей долевой собственности граждан, при множественности лиц на стороне арендодателей' №б/н от 08.06.2015	

Государственный регистратор		ФГИС ЕГРН
полное наименование должности	подпись	инициалы, фамилия

М.П.

Земельный участок			
(вид объекта недвижимости)			
Лист № <u> </u> Раздела <u>2</u>	Всего листов раздела <u>2</u> : <u> </u>	Всего разделов: <u> </u>	Всего листов выписки: <u> </u>
14.09.2021 № 99/2021/417232112			
Кадастровый номер:		02:22:000000:3882	

1.	Правообладатель (правообладатели):	1.191.	Шарипова Дамира Загитовна
2.	Вид, номер и дата государственной регистрации права:	2.191.	Долевая собственность, № 02:22:000000:3882-02/363/2021-31 от 19.02.2021, 1/191
3.	Ограничение прав и обременение объекта недвижимости:		
	3.191.1.	вид:	Аренда (в том числе, субаренда)
		дата государственной регистрации:	04.08.2015
		номер государственной регистрации:	02-04/105-04/205/013/2015-600/2
		срок, на который установлено ограничение прав и обременение объекта недвижимости:	на 10 лет
		лицо, в пользу которого установлено ограничение прав и обременение объекта недвижимости:	Общество с ограниченной ответственностью Племзавод "Горшкова", ИНН: 0260009527
	основание государственной регистрации:	'Договор аренды земельного участка, находящегося в общей долевой собственности граждан, при множественности лиц на стороне арендодателей' №б/н от 08.06.2015	
4.	Договоры участия в долевом строительстве:	не зарегистрировано	
5.	Заявленные в судебном порядке права требования:	данные отсутствуют	
6.	Сведения о возражении в отношении зарегистрированного права:	данные отсутствуют	
7.	Сведения о наличии решения об изъятии объекта недвижимости для государственных и муниципальных нужд:	данные отсутствуют	
8.	Сведения о невозможности государственной регистрации без личного участия правообладателя или его законного представителя:		
9.	Правопритязания и сведения о наличии поступивших, но не рассмотренных заявлений о проведении государственной регистрации права (перехода, прекращения права), ограничения права или обременения объекта недвижимости, сделки в отношении объекта недвижимости:	данные отсутствуют	
10.	Сведения об осуществлении государственной регистрации сделки, права, ограничения права без необходимого в силу закона согласия третьего лица, органа:	данные отсутствуют	
11.	Сведения о невозможности государственной регистрации перехода, прекращения, ограничения права на земельный участок из земель сельскохозяйственного назначения:		

Государственный регистратор		ФГИС ЕГРН
полное наименование должности	подпись	инициалы, фамилия

М.П.

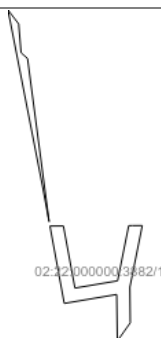
Земельный участок			
(вид объекта недвижимости)			
Лист № __ Раздела <u>3</u>	Всего листов раздела <u>3</u> : __	Всего разделов: __	Всего листов выписки: __
14.09.2021 № 99/2021/417232112			
Кадастровый номер:		02:22:000000:3882	

План (чертеж, схема) земельного участка			
Масштаб 1: данные отсутствуют	Условные обозначения:		

Государственный регистратор		ФГИС ЕГРН
полное наименование должности	подпись	инициалы, фамилия

М.П.

Земельный участок			
(вид объекта недвижимости)			
Лист № __ Раздела <u>4</u>	Всего листов раздела <u>4</u> : __	Всего разделов: __	Всего листов выписки: __
14.09.2021 № 99/2021/417232112			
Кадастровый номер:		02:22:000000:3882	

План (чертеж, схема) части земельного участка		Учетный номер части: <u>02:22:000000:3882/1</u>	
			
Масштаб 1: данные отсутствуют	Условные обозначения:		

Государственный регистратор		ФГИС ЕГРН
полное наименование должности	подпись	инициалы, фамилия

М.П.

Выписка из Единого государственного реестра недвижимости об объекте недвижимости
Сведения о частях земельного участка

Земельный участок			
<small>(вид объекта недвижимости)</small>			
Лист № <u> </u> Раздела <u>4</u>	Всего листов раздела <u>4</u> : <u> </u>	Всего разделов: <u> </u>	Всего листов выписки: <u> </u>
14.09.2021 № 99/2021/417232112			
Кадастровый номер:		02:22:000000:3882	

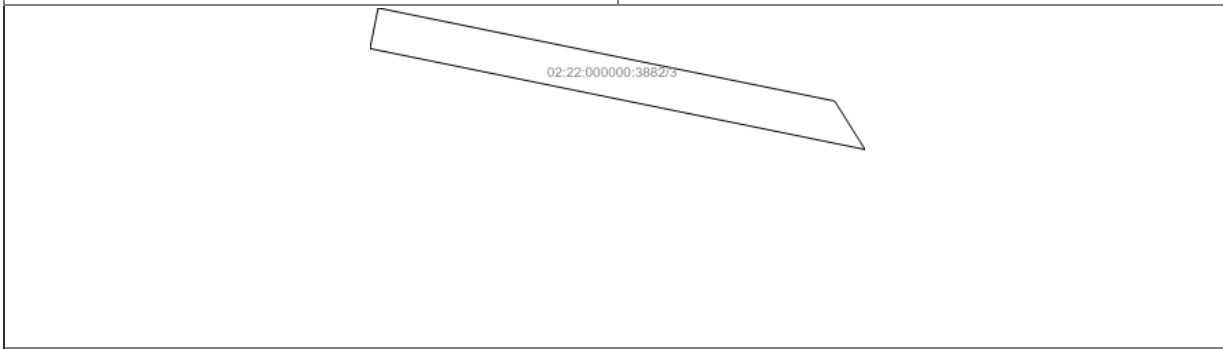
План (чертеж, схема) части земельного участка	Учетный номер части: <u>02:22:000000:3882/2</u>
	
Масштаб 1: данные отсутствуют	Условные обозначения:

Государственный регистратор		ФГИС ЕГРН
полное наименование должности	подпись	инициалы, фамилия

М.П.

Выписка из Единого государственного реестра недвижимости об объекте недвижимости
Сведения о частях земельного участка

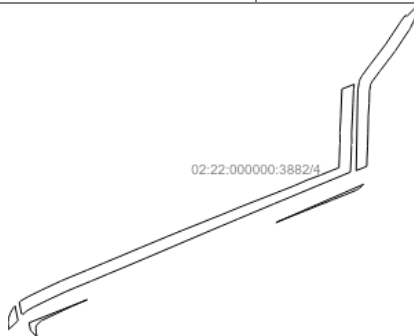
Земельный участок			
<small>(вид объекта недвижимости)</small>			
Лист № <u> </u> Раздела <u>4</u>	Всего листов раздела <u>4</u> : <u> </u>	Всего разделов: <u> </u>	Всего листов выписки: <u> </u>
14.09.2021 № 99/2021/417232112			
Кадастровый номер:		02:22:000000:3882	

План (чертеж, схема) части земельного участка	Учетный номер части: <u>02:22:000000:3882/3</u>
	
Масштаб 1: данные отсутствуют	Условные обозначения:

Государственный регистратор		ФГИС ЕГРН
полное наименование должности	подпись	инициалы, фамилия

М.П.

Земельный участок			
(вид объекта недвижимости)			
Лист № __ Раздела 4	Всего листов раздела 4 : __	Всего разделов: __	Всего листов выписки: __
14.09.2021 № 99/2021/417232112			
Кадастровый номер:		02:22:000000:3882	

План (чертеж, схема) части земельного участка	Учетный номер части: 02:22:000000:3882/4
	
Масштаб 1: данные отсутствуют	Условные обозначения:

Государственный регистратор		ФГИС ЕГРН
полное наименование должности	подпись	инициалы, фамилия

М.П.

Земельный участок			
(вид объекта недвижимости)			
Лист № __ Раздела 4.1	Всего листов раздела 4.1 : __	Всего разделов: __	Всего листов выписки: __
14.09.2021 № 99/2021/417232112			
Кадастровый номер:		02:22:000000:3882	

Учетный номер части	Площадь (м ²)	Содержание ограничения в использовании или ограничения права на объект недвижимости или обременения объекта недвижимости
1	2	3
1	10663	Ограничения прав на земельный участок, предусмотренные статьями 56, 56.1 Земельного кодекса Российской Федерации, Постановление Правительства Российской Федерации "О порядке установления охранных зон объектов электросетевого хозяйства и особых условий использования земельных участков, расположенных в границах таких зон" № 160 от 24.02.2009, срок действия: 09.04.2015
2	24624	Ограничения прав на земельный участок, предусмотренные статьями 56, 56.1 Земельного кодекса Российской Федерации, Постановление Правительства РФ "О порядке установления охранных зон объектов электросетевого хозяйства и особых условий использования земельных участков, расположенных в границах таких зон" № 160 от 24.02.2009, срок действия: 20.07.2015
3	294	Ограничения прав на земельный участок, предусмотренные статьями 56, 56.1 Земельного кодекса Российской Федерации, Постановление Правительства Российской Федерации о порядке установления охранных зон объектов электросетевого хозяйства и особых условий использования земельных участков, расположенных в границах таких зон № 160 от 24.02.2009, срок действия: 29.10.2015
4	130086	Ограничения прав на земельный участок, предусмотренные статьями 56, 56.1 Земельного кодекса Российской Федерации, Постановление Правительства РФ "Об утверждении порядков установления и использования полос отвода и придорожных полос автомобильных дорог РФ регионального или межмуниципального значения" № 137 от 29.04.2011, срок действия: 27.02.2020

Государственный регистратор		ФГИС ЕГРН
полное наименование должности	подпись	инициалы, фамилия

М.П.

Земельный участок				
(вид объекта недвижимости)				
Лист № ____ Раздела 4.2		Всего листов раздела 4.2 : ____		Всего разделов: ____
14.09.2021 № 99/2021/417232112				
Кадастровый номер:			02:22:000000:3882	
Сведения о характерных точках границы части (частей) земельного участка				
Учетный номер части: 1				
Система координат: МСК-05				
Зона №				
Номер точки	Координаты, м		Описание закрепления на местности	Средняя квадратическая погрешность определения координат характерных точек границы части земельного участка, м
	X	Y		
1	2	3	4	5
1	745785.37	1307546.44	данные отсутствуют	данные отсутствуют
2	745738.73	1307550.33	данные отсутствуют	данные отсутствуют
3	745729.79	1307560.76	данные отсутствуют	данные отсутствуют
4	745466.41	1307595.69	данные отсутствуют	данные отсутствуют
5	745523.09	1307585.15	данные отсутствуют	данные отсутствуют
6	745807.86	1307529.15	данные отсутствуют	данные отсутствуют
7	745459.26	1307597.02	данные отсутствуют	данные отсутствуют
8	745459.38	1307618.87	данные отсутствуют	данные отсутствуют
9	745359.22	1307637.5	данные отсутствуют	данные отсутствуют
10	745370.95	1307706.54	данные отсутствуют	данные отсутствуют
11	745459.95	1307724.53	данные отсутствуют	данные отсутствуют
12	745459.99	1307730.81	данные отсутствуют	данные отсутствуют
13	745460.06	1307746.48	данные отсутствуют	данные отсутствуют
14	745360.59	1307726.38	данные отсутствуют	данные отсутствуют
15	745303.21	1307727.05	данные отсутствуют	данные отсутствуют
16	745273.85	1307706.09	данные отсутствуют	данные отсутствуют
Государственный регистратор			ФГИС ЕГРН	
полное наименование должности			подпись	
			инициалы, фамилия	

М.П.

Раздел 4.2

Земельный участок				
(вид объекта недвижимости)				
Лист № ____ Раздела 4.2		Всего листов раздела 4.2 : ____		Всего разделов: ____
14.09.2021 № 99/2021/417232112				
Кадастровый номер:			02:22:000000:3882	
Номер точки	Координаты, м		Описание закрепления на местности	Средняя квадратическая погрешность определения координат характерных точек границы части земельного участка, м
	X	Y		
1	2	3	4	5
17	745348.89	1307705.04	данные отсутствуют	данные отсутствуют
18	745334.48	1307620.23	данные отсутствуют	данные отсутствуют
19	745790.44	1303585.82	данные отсутствуют	данные отсутствуют
20	745950.13	1303620	данные отсутствуют	данные отсутствуют
21	746055.96	1303640.58	данные отсутствуют	данные отсутствуют
22	746070.45	1303678.04	данные отсутствуют	данные отсутствуют
23	745943.48	1303653.35	данные отсутствуют	данные отсутствуют
24	745783.56	1303619.12	данные отсутствуют	данные отсутствуют
25	745520.01	1303564.6	данные отсутствуют	данные отсутствуют
26	745591.91	1303544.74	данные отсутствуют	данные отсутствуют
27	745945.48	1303635.35	данные отсутствуют	данные отсутствуют
28	745945.03	1303637.54	данные отсутствуют	данные отсутствуют
29	745947.22	1303637.99	данные отсутствуют	данные отсутствуют
30	745947.67	1303635.8	данные отсутствуют	данные отсутствуют
31	745785.79	1303602.14	данные отсутствуют	данные отсутствуют
32	745785.33	1303604.33	данные отсутствуют	данные отсутствуют
33	745787.52	1303604.79	данные отсутствуют	данные отсутствуют
Государственный регистратор			ФГИС ЕГРН	
полное наименование должности			подпись	
			инициалы, фамилия	

М.П.

Земельный участок				
(вид объекта недвижимости)				
Лист № ____ Раздела <u>4.2</u>		Всего листов раздела <u>4.2</u> : ____		Всего разделов: ____
14.09.2021 № 99/2021/417232112				
Кадастровый номер:			02:22:000000:3882	
Номер точки	Координаты, м		Описание закрепления на местности	Средняя квадратическая погрешность определения координат характерных точек границы части земельного участка, м
	X	Y		
1	2	3	4	5
34	745787.98	1303602.6	данные отсутствуют	данные отсутствуют
35	745628.59	1303569.8	данные отсутствуют	данные отсутствуют
36	745628.14	1303571.99	данные отсутствуют	данные отсутствуют
37	745630.33	1303572.44	данные отсутствуют	данные отсутствуют
38	745630.78	1303570.25	данные отсутствуют	данные отсутствуют
39	745422.43	1303509.69	данные отсутствуют	данные отсутствуют
40	745434	1303516.57	данные отсутствуют	данные отсутствуют
41	745488.85	1303558.15	данные отсутствуют	данные отсутствуют
42	745248.04	1303508.34	данные отсутствуют	данные отсутствуют
43	745261.32	1303476.35	данные отсутствуют	данные отсутствуют
44	745308.38	1303503.29	данные отсутствуют	данные отсутствуют
45	745307.92	1303505.48	данные отсутствуют	данные отсутствуют
46	745310.11	1303505.94	данные отсутствуют	данные отсутствуют
47	745310.56	1303503.75	данные отсутствуют	данные отсутствуют
48	747305.26	1307602.88	данные отсутствуют	данные отсутствуют
49	747294.02	1307658.16	данные отсутствуют	данные отсутствуют
50	747288.18	1307661.82	данные отсутствуют	данные отсутствуют
Государственный регистратор				ФГИС ЕГРН
полное наименование должности			подпись	инициалы, фамилия

М.П.

Раздел 4.2

Выписка из Единого государственного реестра недвижимости об объекте недвижимости
Сведения о частях земельного участка

Земельный участок				
(вид объекта недвижимости)				
Лист № ____ Раздела <u>4.2</u>		Всего листов раздела <u>4.2</u> : ____		Всего разделов: ____
14.09.2021 № 99/2021/417232112				
Кадастровый номер:			02:22:000000:3882	
Номер точки	Координаты, м		Описание закрепления на местности	Средняя квадратическая погрешность определения координат характерных точек границы части земельного участка, м
	X	Y		
1	2	3	4	5
51	747300.36	1307601.89	данные отсутствуют	данные отсутствуют
52	742793.08	1305592.85	данные отсутствуют	данные отсутствуют
53	742795.99	1305596.44	данные отсутствуют	данные отсутствуют
54	742798.92	1305600.97	данные отсутствуют	данные отсутствуют
55	742814.3	1305627.81	данные отсутствуют	данные отсутствуют
56	742815.78	1305630.59	данные отсутствуют	данные отсутствуют
57	742844.8	1305689.54	данные отсутствуют	данные отсутствуют
58	742845.29	1305690.57	данные отсутствуют	данные отсутствуют
59	742883.24	1305772.3	данные отсутствуют	данные отсутствуют
60	742883.93	1305773.86	данные отсутствуют	данные отсутствуют
61	742902.04	1305816.61	данные отсутствуют	данные отсутствуют
62	742902.29	1305817.21	данные отсутствуют	данные отсутствуют
63	742928.67	1305881.82	данные отсутствуют	данные отсутствуют
64	742958.59	1305953.05	данные отсутствуют	данные отсутствуют
65	742985.74	1306018.33	данные отсутствуют	данные отсутствуют
66	743028.29	1306119.47	данные отсутствуют	данные отсутствуют
67	743028.39	1306119.73	данные отсутствуют	данные отсутствуют
Государственный регистратор				ФГИС ЕГРН
полное наименование должности			подпись	инициалы, фамилия

М.П.

Земельный участок			
(вид объекта недвижимости)			
Лист № ____ Раздела 4.2	Всего листов раздела 4.2 : ____	Всего разделов: ____	Всего листов выписки: ____
14.09.2021 № 99/2021/417232112			
Кадастровый номер:		02:22:000000:3882	

Номер точки	Координаты, м		Описание закрепления на местности	Средняя квадратическая погрешность определения координат характерных точек границы части земельного участка, м
	X	Y		
1	2	3	4	5
68	743073.79	1306229.35	данные отсутствуют	данные отсутствуют
69	743073.9	1306229.59	данные отсутствуют	данные отсутствуют
70	743098.39	1306289.62	данные отсутствуют	данные отсутствуют
71	743098.52	1306289.96	данные отсутствуют	данные отсутствуют
72	743168.61	1306465.36	данные отсутствуют	данные отсутствуют
73	743203.03	1306549.18	данные отсутствуют	данные отсутствуют
74	743203.36	1306549.98	данные отсутствуют	данные отсутствуют
75	743268.94	1306717.96	данные отсутствуют	данные отсутствуют
76	743291.87	1306775.72	данные отсутствуют	данные отсутствуют
77	743313.32	1306824.46	данные отсутствуют	данные отсутствуют
78	743314.39	1306827.1	данные отсутствуют	данные отсутствуют
79	743337.32	1306888.48	данные отсутствуют	данные отсутствуют
80	743358.67	1306941.13	данные отсутствуют	данные отсутствуют
81	743358.79	1306941.45	данные отсутствуют	данные отсутствуют
82	743367.91	1306964.39	данные отсутствуют	данные отсутствуют
83	743406.6	1306966.25	данные отсутствуют	данные отсутствуют
84	743460.39	1306968.09	данные отсутствуют	данные отсутствуют

Государственный регистратор		ФГИС ЕГРН
полное наименование должности	подпись	инициалы, фамилия

М.П.

Земельный участок			
(вид объекта недвижимости)			
Лист № ____ Раздела 4.2	Всего листов раздела 4.2 : ____	Всего разделов: ____	Всего листов выписки: ____
14.09.2021 № 99/2021/417232112			
Кадастровый номер:		02:22:000000:3882	

Номер точки	Координаты, м		Описание закрепления на местности	Средняя квадратическая погрешность определения координат характерных точек границы части земельного участка, м
	X	Y		
1	2	3	4	5
85	743464.14	1306968.36	данные отсутствуют	данные отсутствуют
86	743472.7	1306969.3	данные отсутствуют	данные отсутствуют
87	743514.47	1306968.54	данные отсутствуют	данные отсутствуют
88	743515.38	1306968.53	данные отсутствуют	данные отсутствуют
89	743518.02	1306968.6	данные отсутствуют	данные отсутствуют
90	743588.62	1306972.33	данные отсутствуют	данные отсутствуют
91	743646.94	1306974.87	данные отсутствуют	данные отсутствуют
92	743704.11	1306977.25	данные отсутствуют	данные отсутствуют
93	743724.61	1307030.05	данные отсутствуют	данные отсутствуют
94	743702.22	1307027.22	данные отсутствуют	данные отсутствуют
95	743644.81	1307024.82	данные отсутствуют	данные отсутствуют
96	743586.22	1307022.27	данные отсутствуют	данные отсутствуют
97	743515.38	1307018.53	данные отсутствуют	данные отсутствуют
98	743470.42	1307019.35	данные отсутствуют	данные отсутствуют
99	743468.19	1307018.25	данные отсутствуют	данные отсутствуют
100	743467.06	1307017.14	данные отсутствуют	данные отсутствуют
101	743466.86	1307016.99	данные отсутствуют	данные отсутствуют

Государственный регистратор		ФГИС ЕГРН
полное наименование должности	подпись	инициалы, фамилия

М.П.

Земельный участок			
(вид объекта недвижимости)			
Лист № ____ Раздела 4.2	Всего листов раздела 4.2 : ____	Всего разделов: ____	Всего листов выписки: ____
14.09.2021 № 99/2021/417232112			
Кадастровый номер:		02:22:000000:3882	

Номер точки	Координаты, м		Описание закрепления на местности	Средняя квадратическая погрешность определения координат характерных точек границы части земельного участка, м
	X	Y		
1	2	3	4	5
102	743465.99	1307016.63	данные отсутствуют	данные отсутствуют
103	743465.62	1307016.56	данные отсутствуют	данные отсутствуют
104	743463.72	1307016.61	данные отсутствуют	данные отсутствуют
105	743459.97	1307017.7	данные отсутствуют	данные отсутствуют
106	743458.68	1307018.06	данные отсутствуют	данные отсутствуют
107	743404.54	1307016.21	данные отсутствуют	данные отсутствуют
108	743348.95	1307013.53	данные отсутствуют	данные отсутствуют
109	743302.92	1306902.13	данные отсутствуют	данные отсутствуют
110	743290.58	1306872.15	данные отсутствуют	данные отсутствуют
111	743253.8	1306783.9	данные отсутствуют	данные отсутствуют
112	743213.06	1306685.7	данные отсутствуют	данные отсутствуют
113	743149.49	1306533.84	данные отсутствуют	данные отсутствуют
114	743142.61	1306517.4	данные отсутствуют	данные отсутствуют
115	743118.29	1306459.32	данные отсутствуют	данные отсутствуют
116	743031.09	1306253.96	данные отсутствуют	данные отсутствуют
117	742982.2	1306138.86	данные отсутствуют	данные отсутствуют
118	742939.61	1306037.62	данные отсутствуют	данные отсутствуют
Государственный регистратор				ФГИС ЕГРН
полное наименование должности			подпись	инициалы, фамилия

М.П.

Раздел 4.2

Выписка из Единого государственного реестра недвижимости об объекте недвижимости
Сведения о частях земельного участка

Земельный участок			
(вид объекта недвижимости)			
Лист № ____ Раздела 4.2	Всего листов раздела 4.2 : ____	Всего разделов: ____	Всего листов выписки: ____
14.09.2021 № 99/2021/417232112			
Кадастровый номер:		02:22:000000:3882	

Номер точки	Координаты, м		Описание закрепления на местности	Средняя квадратическая погрешность определения координат характерных точек границы части земельного участка, м
	X	Y		
1	2	3	4	5
119	742912.49	1305972.41	данные отсутствуют	данные отсутствуют
120	742882.47	1305900.95	данные отсутствуют	данные отсутствуют
121	742856	1305836.11	данные отсутствуют	данные отсутствуют
122	742837.89	1305793.36	данные отсутствуют	данные отсутствуют
123	742799.94	1305711.62	данные отсутствуют	данные отсутствуют
124	742770.92	1305652.67	данные отсутствуют	данные отсутствуют
125	742755.54	1305625.83	данные отсутствуют	данные отсутствуют
126	742741.15	1305609.82	данные отсутствуют	данные отсутствуют
127	742740.52	1305609	данные отсутствуют	данные отсутствуют
128	742740.6	1305608.16	данные отсутствуют	данные отсутствуют
129	742741.38	1305606.93	данные отсутствуют	данные отсутствуют
130	742743.82	1305606.3	данные отсутствуют	данные отсутствуют
131	742743.02	1305602.08	данные отсутствуют	данные отсутствуют
132	742791.22	1305593.19	данные отсутствуют	данные отсутствуют
133	742704.27	1305634.68	данные отсутствуют	данные отсутствуют
134	742803.02	1305884.36	данные отсутствуют	данные отсутствуют
135	742795.03	1305865.03	данные отсутствуют	данные отсутствуют
Государственный регистратор				ФГИС ЕГРН
полное наименование должности			подпись	инициалы, фамилия

М.П.

Земельный участок				
(вид объекта недвижимости)				
Лист № ____ Раздела 4.2		Всего листов раздела 4.2 : ____		Всего разделов: ____
14.09.2021 № 99/2021/417232112				
Кадастровый номер:			02:22:000000:3882	
Номер точки	Координаты, м		Описание закрепления на местности	Средняя квадратическая погрешность определения координат характерных точек границы части земельного участка, м
	X	Y		
1	2	3	4	5
136	742775.59	1305819.84	данные отсутствуют	данные отсутствуют
137	742713.9	1305688.5	данные отсутствуют	данные отсутствуют
138	742696.78	1305668.92	данные отсутствуют	данные отсутствуют
139	742693.21	1305666.62	данные отсутствуют	данные отсутствуют
140	742690.67	1305665.16	данные отсутствуют	данные отсутствуют
141	742683.27	1305663.87	данные отсутствуют	данные отсутствуют
142	742662.8	1305665.51	данные отсутствуют	данные отсутствуют
143	742643.56	1305668.15	данные отсутствуют	данные отсутствуют
144	742672.59	1305640.93	данные отсутствуют	данные отсутствуют
145	743133.07	1306694.22	данные отсутствуют	данные отсутствуют
146	743296.55	1307069.62	данные отсутствуют	данные отсутствуют
147	743289.34	1307063.05	данные отсутствуют	данные отсутствуют
148	743279.91	1307052.34	данные отсутствуют	данные отсутствуют
149	743276.98	1307048.68	данные отсутствуют	данные отсутствуют
150	743271.16	1307038.24	данные отсутствуют	данные отсутствуют
151	743250.38	1306987.5	данные отсутствуют	данные отсутствуют
152	743250.11	1306986.83	данные отсутствуют	данные отсутствуют
Государственный регистратор				ФГИС ЕГРН
полное наименование должности			подпись	инициалы, фамилия

М.П.

Раздел 4.2

Выписка из Единого государственного реестра недвижимости об объекте недвижимости
Сведения о частях земельного участка

Земельный участок				
(вид объекта недвижимости)				
Лист № ____ Раздела 4.2		Всего листов раздела 4.2 : ____		Всего разделов: ____
14.09.2021 № 99/2021/417232112				
Кадастровый номер:			02:22:000000:3882	
Номер точки	Координаты, м		Описание закрепления на местности	Средняя квадратическая погрешность определения координат характерных точек границы части земельного участка, м
	X	Y		
1	2	3	4	5
153	743231.26	1306938.84	данные отсутствуют	данные отсутствуют
154	743227.99	1306931.72	данные отсутствуют	данные отсутствуют
155	743226.78	1306928.84	данные отсутствуют	данные отсутствуют
156	743204.19	1306870.11	данные отсутствуют	данные отсутствуют
157	743184.43	1306822.74	данные отсутствуют	данные отсутствуют
158	743184.03	1306821.75	данные отсутствуют	данные отсутствуют
159	743160.04	1306760.61	данные отсутствуют	данные отсутствуют
160	743645.96	1307044.11	данные отсутствуют	данные отсутствуют
161	743700.3	1307045.58	данные отсутствуют	данные отсутствуют
162	743730.81	1307050.8	данные отсутствуют	данные отсутствуют
163	743738.18	1307052.36	данные отсутствуют	данные отсутствуют
164	743744.93	1307054.03	данные отсутствуют	данные отсутствуют
165	743762.13	1307063.95	данные отсутствуют	данные отсутствуют
166	743809.04	1307098.76	данные отсутствуют	данные отсутствуют
167	743853.38	1307132.88	данные отсутствуют	данные отсутствуют
168	743896.08	1307165.16	данные отсутствуют	данные отсутствуют
169	743941.9	1307195.72	данные отсутствуют	данные отсутствуют
Государственный регистратор				ФГИС ЕГРН
полное наименование должности			подпись	инициалы, фамилия

М.П.

Земельный участок			
(вид объекта недвижимости)			
Лист № ____ Раздела 4.2	Всего листов раздела 4.2 : ____	Всего разделов: ____	Всего листов выписки: ____
14.09.2021 № 99/2021/417232112			
Кадастровый номер:		02:22:000000:3882	

Номер точки	Координаты, м		Описание закрепления на местности	Средняя квадратическая погрешность определения координат характерных точек границы части земельного участка, м
	X	Y		
1	2	3	4	5
170	743984.69	1307224.5	данные отсутствуют	данные отсутствуют
171	743990.8	1307227.58	данные отсутствуют	данные отсутствуют
172	744020.05	1307249.87	данные отсутствуют	данные отсутствуют
173	744015.79	1307256.55	данные отсутствуют	данные отсутствуют
174	744059.47	1307299.66	данные отсутствуют	данные отсутствуют
175	744054.07	1307309.82	данные отсутствуют	данные отсутствуют
176	744014.35	1307295.03	данные отсутствуют	данные отсутствуют
177	744009.35	1307292.85	данные отсутствуют	данные отсутствуют
178	743968.36	1307272.26	данные отсутствуют	данные отсутствуют
179	743962.18	1307269.15	данные отсутствуют	данные отсутствуют
180	743956.79	1307265.99	данные отсутствуют	данные отсутствуют
181	743914.08	1307237.26	данные отсутствуют	данные отсутствуют
182	743868.34	1307206.76	данные отсутствуют	данные отсутствуют
183	743866.69	1307205.61	данные отсутствуют	данные отсутствуют
184	743865.93	1307205.05	данные отсутствуют	данные отсутствуют
185	743823.23	1307172.77	данные отсутствуют	данные отсутствуют
186	743822.89	1307172.51	данные отсутствуют	данные отсутствуют
Государственный регистратор				ФГИС ЕГРН
полное наименование должности			подпись	инициалы, фамилия

М.П.

Раздел 4.2

Выписка из Единого государственного реестра недвижимости об объекте недвижимости
Сведения о частях земельного участка

Земельный участок			
(вид объекта недвижимости)			
Лист № ____ Раздела 4.2	Всего листов раздела 4.2 : ____	Всего разделов: ____	Всего листов выписки: ____
14.09.2021 № 99/2021/417232112			
Кадастровый номер:		02:22:000000:3882	

Номер точки	Координаты, м		Описание закрепления на местности	Средняя квадратическая погрешность определения координат характерных точек границы части земельного участка, м
	X	Y		
1	2	3	4	5
187	743778.89	1307138.65	данные отсутствуют	данные отсутствуют
188	743734.65	1307105.82	данные отсутствуют	данные отсутствуют
189	743726.16	1307100.92	данные отсутствуют	данные отсутствуют
190	743721.41	1307099.92	данные отсутствуют	данные отсутствуют
191	743695.38	1307095.47	данные отсутствуют	данные отсутствуют
192	743644.61	1307094.09	данные отсутствуют	данные отсутствуют
193	743641.41	1307093.97	данные отсутствуют	данные отсутствуют
194	743588.5	1307090.53	данные отсутствуют	данные отсутствуют
195	743579.92	1307090.41	данные отсутствуют	данные отсутствуют
196	743579.59	1307090.4	данные отсутствуют	данные отсутствуют
197	743514.91	1307089.05	данные отсутствуют	данные отсутствуют
198	743514.4	1307089.04	данные отсутствуют	данные отсутствуют
199	743462.45	1307087.43	данные отсутствуют	данные отсутствуют
200	743461.64	1307087.39	данные отсутствуют	данные отсутствуют
201	743404.11	1307084.67	данные отсутствуют	данные отсутствуют
202	743373.46	1307083.71	данные отсутствуют	данные отсутствуют
203	743355.3	1307038.46	данные отсутствуют	данные отсутствуют
Государственный регистратор				ФГИС ЕГРН
полное наименование должности			подпись	инициалы, фамилия

М.П.

Земельный участок			
(вид объекта недвижимости)			
Лист № ____ Раздела 4.2	Всего листов раздела 4.2 : ____	Всего разделов: ____	Всего листов выписки: ____
14.09.2021 № 99/2021/417232112			
Кадастровый номер:		02:22:000000:3882	

Номер точки	Координаты, м		Описание закрепления на местности	Средняя квадратическая погрешность определения координат характерных точек границы части земельного участка, м
	X	Y		
1	2	3	4	5
204	742707.09	1305544.41	данные отсутствуют	данные отсутствуют
205	742722.54	1305546.86	данные отсутствуют	данные отсутствуют
206	742723.2	1305547.07	данные отсутствуют	данные отсутствуют
207	742745.51	1305554.67	данные отсутствуют	данные отсутствуют
208	742757.11	1305560.38	данные отсутствуют	данные отсутствуют
209	742768.85	1305568.2	данные отсутствуют	данные отсутствуют
210	742770.54	1305569.37	данные отсутствуют	данные отсутствуют
211	742776.55	1305574.79	данные отсутствуют	данные отсутствуют
212	742715.37	1305586.95	данные отсутствуют	данные отсутствуют
213	742715.38	1305586.26	данные отсутствуют	данные отсутствуют
214	742715.37	1305586.22	данные отсутствуют	данные отсутствуют
215	742715.34	1305586.18	данные отсутствуют	данные отсутствуют
216	742715.29	1305586.17	данные отсутствуют	данные отсутствуют
217	742715.27	1305586.17	данные отсутствуют	данные отсутствуют
218	742712.64	1305586.63	данные отсутствуют	данные отсутствуют
219	742676.05	1305547.73	данные отсутствуют	данные отсутствуют
220	742681.03	1305546.86	данные отсутствуют	данные отсутствуют
Государственный регистратор				ФГИС ЕГРН
полное наименование должности			подпись	инициалы, фамилия

М.П.

Раздел 4.2

Выписка из Единого государственного реестра недвижимости об объекте недвижимости
Сведения о частях земельного участка

Земельный участок			
(вид объекта недвижимости)			
Лист № ____ Раздела 4.2	Всего листов раздела 4.2 : ____	Всего разделов: ____	Всего листов выписки: ____
14.09.2021 № 99/2021/417232112			
Кадастровый номер:		02:22:000000:3882	

Номер точки	Координаты, м		Описание закрепления на местности	Средняя квадратическая погрешность определения координат характерных точек границы части земельного участка, м
	X	Y		
1	2	3	4	5
221	742684.74	1305546.36	данные отсутствуют	данные отсутствуют
222	742702.21	1305544.65	данные отсутствуют	данные отсутствуют

Государственный регистратор				ФГИС ЕГРН
полное наименование должности			подпись	инициалы, фамилия

М.П.

Земельный участок				
(вид объекта недвижимости)				
Лист № ____ Раздела 4.2		Всего листов раздела 4.2 : ____		Всего разделов: ____
14.09.2021 № 99/2021/417232112				
Кадастровый номер:			02:22:000000:3882	
Сведения о характерных точках границы части (частей) земельного участка				
Учетный номер части: 2				
Система координат: МСК-05				
Зона №				
Номер точки	Координаты, м		Описание закрепления на местности	Средняя квадратическая погрешность определения координат характерных точек границы части земельного участка, м
	X	Y		
1	2	3	4	5
1	745785.37	1307546.44	данные отсутствуют	данные отсутствуют
2	745738.73	1307550.33	данные отсутствуют	данные отсутствуют
3	745729.79	1307560.76	данные отсутствуют	данные отсутствуют
4	745466.41	1307595.69	данные отсутствуют	данные отсутствуют
5	745523.09	1307585.15	данные отсутствуют	данные отсутствуют
6	745807.86	1307529.15	данные отсутствуют	данные отсутствуют
7	745459.26	1307597.02	данные отсутствуют	данные отсутствуют
8	745459.38	1307618.87	данные отсутствуют	данные отсутствуют
9	745359.22	1307637.5	данные отсутствуют	данные отсутствуют
10	745370.95	1307706.54	данные отсутствуют	данные отсутствуют
11	745459.95	1307724.53	данные отсутствуют	данные отсутствуют
12	745459.99	1307730.81	данные отсутствуют	данные отсутствуют
13	745460.06	1307746.48	данные отсутствуют	данные отсутствуют
14	745360.59	1307726.38	данные отсутствуют	данные отсутствуют
15	745303.21	1307727.05	данные отсутствуют	данные отсутствуют
16	745273.85	1307706.09	данные отсутствуют	данные отсутствуют
Государственный регистратор			ФГИС ЕГРН	
полное наименование должности			подпись	
			инициалы, фамилия	

М.П.

Раздел 4.2

Выписка из Единого государственного реестра недвижимости об объекте недвижимости
Сведения о частях земельного участка

Земельный участок				
(вид объекта недвижимости)				
Лист № ____ Раздела 4.2		Всего листов раздела 4.2 : ____		Всего разделов: ____
14.09.2021 № 99/2021/417232112				
Кадастровый номер:			02:22:000000:3882	
Номер точки	Координаты, м		Описание закрепления на местности	Средняя квадратическая погрешность определения координат характерных точек границы части земельного участка, м
	X	Y		
1	2	3	4	5
17	745348.89	1307705.04	данные отсутствуют	данные отсутствуют
18	745334.48	1307620.23	данные отсутствуют	данные отсутствуют
19	745790.44	1303585.82	данные отсутствуют	данные отсутствуют
20	745950.13	1303620	данные отсутствуют	данные отсутствуют
21	746055.96	1303640.58	данные отсутствуют	данные отсутствуют
22	746070.45	1303678.04	данные отсутствуют	данные отсутствуют
23	745943.48	1303653.35	данные отсутствуют	данные отсутствуют
24	745783.56	1303619.12	данные отсутствуют	данные отсутствуют
25	745520.01	1303564.6	данные отсутствуют	данные отсутствуют
26	745591.91	1303544.74	данные отсутствуют	данные отсутствуют
27	745945.48	1303635.35	данные отсутствуют	данные отсутствуют
28	745945.03	1303637.54	данные отсутствуют	данные отсутствуют
29	745947.22	1303637.99	данные отсутствуют	данные отсутствуют
30	745947.67	1303635.8	данные отсутствуют	данные отсутствуют
31	745785.79	1303602.14	данные отсутствуют	данные отсутствуют
32	745785.33	1303604.33	данные отсутствуют	данные отсутствуют
33	745787.52	1303604.79	данные отсутствуют	данные отсутствуют
Государственный регистратор			ФГИС ЕГРН	
полное наименование должности			подпись	
			инициалы, фамилия	

М.П.

Земельный участок			
(вид объекта недвижимости)			
Лист № ____ Раздела 4.2	Всего листов раздела 4.2 : ____	Всего разделов: ____	Всего листов выписки: ____
14.09.2021 № 99/2021/417232112			
Кадастровый номер:		02:22:000000:3882	

Номер точки	Координаты, м		Описание закрепления на местности	Средняя квадратическая погрешность определения координат характерных точек границы части земельного участка, м
	X	Y		
1	2	3	4	5
34	745787.98	1303602.6	данные отсутствуют	данные отсутствуют
35	745628.59	1303569.8	данные отсутствуют	данные отсутствуют
36	745628.14	1303571.99	данные отсутствуют	данные отсутствуют
37	745630.33	1303572.44	данные отсутствуют	данные отсутствуют
38	745630.78	1303570.25	данные отсутствуют	данные отсутствуют
39	745422.43	1303509.69	данные отсутствуют	данные отсутствуют
40	745434	1303516.57	данные отсутствуют	данные отсутствуют
41	745488.85	1303558.15	данные отсутствуют	данные отсутствуют
42	745248.04	1303508.34	данные отсутствуют	данные отсутствуют
43	745261.32	1303476.35	данные отсутствуют	данные отсутствуют
44	745308.38	1303503.29	данные отсутствуют	данные отсутствуют
45	745307.92	1303505.48	данные отсутствуют	данные отсутствуют
46	745310.11	1303505.94	данные отсутствуют	данные отсутствуют
47	745310.56	1303503.75	данные отсутствуют	данные отсутствуют
48	747305.26	1307602.88	данные отсутствуют	данные отсутствуют
49	747294.02	1307658.16	данные отсутствуют	данные отсутствуют
50	747288.18	1307661.82	данные отсутствуют	данные отсутствуют

Государственный регистратор		ФГИС ЕГРН
полное наименование должности	подпись	инициалы, фамилия

М.П.

Земельный участок			
(вид объекта недвижимости)			
Лист № ____ Раздела 4.2	Всего листов раздела 4.2 : ____	Всего разделов: ____	Всего листов выписки: ____
14.09.2021 № 99/2021/417232112			
Кадастровый номер:		02:22:000000:3882	

Номер точки	Координаты, м		Описание закрепления на местности	Средняя квадратическая погрешность определения координат характерных точек границы части земельного участка, м
	X	Y		
1	2	3	4	5
51	747300.36	1307601.89	данные отсутствуют	данные отсутствуют
52	742793.08	1305592.85	данные отсутствуют	данные отсутствуют
53	742795.99	1305596.44	данные отсутствуют	данные отсутствуют
54	742798.92	1305600.97	данные отсутствуют	данные отсутствуют
55	742814.3	1305627.81	данные отсутствуют	данные отсутствуют
56	742815.78	1305630.59	данные отсутствуют	данные отсутствуют
57	742844.8	1305689.54	данные отсутствуют	данные отсутствуют
58	742845.29	1305690.57	данные отсутствуют	данные отсутствуют
59	742883.24	1305772.3	данные отсутствуют	данные отсутствуют
60	742883.93	1305773.86	данные отсутствуют	данные отсутствуют
61	742902.04	1305816.61	данные отсутствуют	данные отсутствуют
62	742902.29	1305817.21	данные отсутствуют	данные отсутствуют
63	742928.67	1305881.82	данные отсутствуют	данные отсутствуют
64	742958.59	1305953.05	данные отсутствуют	данные отсутствуют
65	742985.74	1306018.33	данные отсутствуют	данные отсутствуют
66	743028.29	1306119.47	данные отсутствуют	данные отсутствуют
67	743028.39	1306119.73	данные отсутствуют	данные отсутствуют

Государственный регистратор		ФГИС ЕГРН
полное наименование должности	подпись	инициалы, фамилия

М.П.

Земельный участок			
(вид объекта недвижимости)			
Лист № ____ Раздела 4.2	Всего листов раздела 4.2 : ____	Всего разделов: ____	Всего листов выписки: ____
14.09.2021 № 99/2021/417232112			
Кадастровый номер:		02:22:000000:3882	

Номер точки	Координаты, м		Описание закрепления на местности	Средняя квадратическая погрешность определения координат характерных точек границы части земельного участка, м
	X	Y		
1	2	3	4	5
68	743073.79	1306229.35	данные отсутствуют	данные отсутствуют
69	743073.9	1306229.59	данные отсутствуют	данные отсутствуют
70	743098.39	1306289.62	данные отсутствуют	данные отсутствуют
71	743098.52	1306289.96	данные отсутствуют	данные отсутствуют
72	743168.61	1306465.36	данные отсутствуют	данные отсутствуют
73	743203.03	1306549.18	данные отсутствуют	данные отсутствуют
74	743203.36	1306549.98	данные отсутствуют	данные отсутствуют
75	743268.94	1306717.96	данные отсутствуют	данные отсутствуют
76	743291.87	1306775.72	данные отсутствуют	данные отсутствуют
77	743313.32	1306824.46	данные отсутствуют	данные отсутствуют
78	743314.39	1306827.1	данные отсутствуют	данные отсутствуют
79	743337.32	1306888.48	данные отсутствуют	данные отсутствуют
80	743358.67	1306941.13	данные отсутствуют	данные отсутствуют
81	743358.79	1306941.45	данные отсутствуют	данные отсутствуют
82	743367.91	1306964.39	данные отсутствуют	данные отсутствуют
83	743406.6	1306966.25	данные отсутствуют	данные отсутствуют
84	743460.39	1306968.09	данные отсутствуют	данные отсутствуют
Государственный регистратор				ФГИС ЕГРН
полное наименование должности			подпись	инициалы, фамилия

М.П.

Раздел 4.2

Выписка из Единого государственного реестра недвижимости об объекте недвижимости
Сведения о частях земельного участка

Земельный участок			
(вид объекта недвижимости)			
Лист № ____ Раздела 4.2	Всего листов раздела 4.2 : ____	Всего разделов: ____	Всего листов выписки: ____
14.09.2021 № 99/2021/417232112			
Кадастровый номер:		02:22:000000:3882	

Номер точки	Координаты, м		Описание закрепления на местности	Средняя квадратическая погрешность определения координат характерных точек границы части земельного участка, м
	X	Y		
1	2	3	4	5
85	743464.14	1306968.36	данные отсутствуют	данные отсутствуют
86	743472.7	1306969.3	данные отсутствуют	данные отсутствуют
87	743514.47	1306968.54	данные отсутствуют	данные отсутствуют
88	743515.38	1306968.53	данные отсутствуют	данные отсутствуют
89	743518.02	1306968.6	данные отсутствуют	данные отсутствуют
90	743588.62	1306972.33	данные отсутствуют	данные отсутствуют
91	743646.94	1306974.87	данные отсутствуют	данные отсутствуют
92	743704.11	1306977.25	данные отсутствуют	данные отсутствуют
93	743724.61	1307030.05	данные отсутствуют	данные отсутствуют
94	743702.22	1307027.22	данные отсутствуют	данные отсутствуют
95	743644.81	1307024.82	данные отсутствуют	данные отсутствуют
96	743586.22	1307022.27	данные отсутствуют	данные отсутствуют
97	743515.38	1307018.53	данные отсутствуют	данные отсутствуют
98	743470.42	1307019.35	данные отсутствуют	данные отсутствуют
99	743468.19	1307018.25	данные отсутствуют	данные отсутствуют
100	743467.06	1307017.14	данные отсутствуют	данные отсутствуют
101	743466.86	1307016.99	данные отсутствуют	данные отсутствуют
Государственный регистратор				ФГИС ЕГРН
полное наименование должности			подпись	инициалы, фамилия

М.П.

Земельный участок			
(вид объекта недвижимости)			
Лист № ____	Раздела 4.2	Всего листов раздела 4.2 : ____	Всего разделов: ____
14.09.2021 № 99/2021/417232112		Всего листов выписки: ____	
Кадастровый номер:		02:22:000000:3882	

Номер точки	Координаты, м		Описание закрепления на местности	Средняя квадратическая погрешность определения координат характерных точек границы части земельного участка, м
	X	Y		
1	2	3	4	5
102	743465.99	1307016.63	данные отсутствуют	данные отсутствуют
103	743465.62	1307016.56	данные отсутствуют	данные отсутствуют
104	743463.72	1307016.61	данные отсутствуют	данные отсутствуют
105	743459.97	1307017.7	данные отсутствуют	данные отсутствуют
106	743458.68	1307018.06	данные отсутствуют	данные отсутствуют
107	743404.54	1307016.21	данные отсутствуют	данные отсутствуют
108	743348.95	1307013.53	данные отсутствуют	данные отсутствуют
109	743302.92	1306902.13	данные отсутствуют	данные отсутствуют
110	743290.58	1306872.15	данные отсутствуют	данные отсутствуют
111	743253.8	1306783.9	данные отсутствуют	данные отсутствуют
112	743213.06	1306685.7	данные отсутствуют	данные отсутствуют
113	743149.49	1306533.84	данные отсутствуют	данные отсутствуют
114	743142.61	1306517.4	данные отсутствуют	данные отсутствуют
115	743118.29	1306459.32	данные отсутствуют	данные отсутствуют
116	743031.09	1306253.96	данные отсутствуют	данные отсутствуют
117	742982.2	1306138.86	данные отсутствуют	данные отсутствуют
118	742939.61	1306037.62	данные отсутствуют	данные отсутствуют

Государственный регистратор		ФГИС ЕГРН
полное наименование должности	подпись	инициалы, фамилия

М.П.

Земельный участок			
(вид объекта недвижимости)			
Лист № ____	Раздела 4.2	Всего листов раздела 4.2 : ____	Всего разделов: ____
14.09.2021 № 99/2021/417232112		Всего листов выписки: ____	
Кадастровый номер:		02:22:000000:3882	

Номер точки	Координаты, м		Описание закрепления на местности	Средняя квадратическая погрешность определения координат характерных точек границы части земельного участка, м
	X	Y		
1	2	3	4	5
119	742912.49	1305972.41	данные отсутствуют	данные отсутствуют
120	742882.47	1305900.95	данные отсутствуют	данные отсутствуют
121	742856	1305836.11	данные отсутствуют	данные отсутствуют
122	742837.89	1305793.36	данные отсутствуют	данные отсутствуют
123	742799.94	1305711.62	данные отсутствуют	данные отсутствуют
124	742770.92	1305652.67	данные отсутствуют	данные отсутствуют
125	742755.54	1305625.83	данные отсутствуют	данные отсутствуют
126	742741.15	1305609.82	данные отсутствуют	данные отсутствуют
127	742740.52	1305609	данные отсутствуют	данные отсутствуют
128	742740.6	1305608.16	данные отсутствуют	данные отсутствуют
129	742741.38	1305606.93	данные отсутствуют	данные отсутствуют
130	742743.82	1305606.3	данные отсутствуют	данные отсутствуют
131	742743.02	1305602.08	данные отсутствуют	данные отсутствуют
132	742791.22	1305593.19	данные отсутствуют	данные отсутствуют
133	742704.27	1305634.68	данные отсутствуют	данные отсутствуют
134	742803.02	1305884.36	данные отсутствуют	данные отсутствуют
135	742795.03	1305865.03	данные отсутствуют	данные отсутствуют

Государственный регистратор		ФГИС ЕГРН
полное наименование должности	подпись	инициалы, фамилия

М.П.

Земельный участок				
(вид объекта недвижимости)				
Лист № ____ Раздела 4.2		Всего листов раздела 4.2 : ____		Всего разделов: ____
14.09.2021 № 99/2021/417232112				
Кадастровый номер:			02:22:000000:3882	
Номер точки	Координаты, м		Описание закрепления на местности	Средняя квадратическая погрешность определения координат характерных точек границы части земельного участка, м
	X	Y		
1	2	3	4	5
136	742775.59	1305819.84	данные отсутствуют	данные отсутствуют
137	742713.9	1305688.5	данные отсутствуют	данные отсутствуют
138	742696.78	1305668.92	данные отсутствуют	данные отсутствуют
139	742693.21	1305666.62	данные отсутствуют	данные отсутствуют
140	742690.67	1305665.16	данные отсутствуют	данные отсутствуют
141	742683.27	1305663.87	данные отсутствуют	данные отсутствуют
142	742662.8	1305665.51	данные отсутствуют	данные отсутствуют
143	742643.56	1305668.15	данные отсутствуют	данные отсутствуют
144	742672.59	1305640.93	данные отсутствуют	данные отсутствуют
145	743133.07	1306694.22	данные отсутствуют	данные отсутствуют
146	743296.55	1307069.62	данные отсутствуют	данные отсутствуют
147	743289.34	1307063.05	данные отсутствуют	данные отсутствуют
148	743279.91	1307052.34	данные отсутствуют	данные отсутствуют
149	743276.98	1307048.68	данные отсутствуют	данные отсутствуют
150	743271.16	1307038.24	данные отсутствуют	данные отсутствуют
151	743250.38	1306987.5	данные отсутствуют	данные отсутствуют
152	743250.11	1306986.83	данные отсутствуют	данные отсутствуют
Государственный регистратор				ФГИС ЕГРН
полное наименование должности			подпись	инициалы, фамилия

М.П.

Раздел 4.2

Выписка из Единого государственного реестра недвижимости об объекте недвижимости
Сведения о частях земельного участка

Земельный участок				
(вид объекта недвижимости)				
Лист № ____ Раздела 4.2		Всего листов раздела 4.2 : ____		Всего разделов: ____
14.09.2021 № 99/2021/417232112				
Кадастровый номер:			02:22:000000:3882	
Номер точки	Координаты, м		Описание закрепления на местности	Средняя квадратическая погрешность определения координат характерных точек границы части земельного участка, м
	X	Y		
1	2	3	4	5
153	743231.26	1306938.84	данные отсутствуют	данные отсутствуют
154	743227.99	1306931.72	данные отсутствуют	данные отсутствуют
155	743226.78	1306928.84	данные отсутствуют	данные отсутствуют
156	743204.19	1306870.11	данные отсутствуют	данные отсутствуют
157	743184.43	1306822.74	данные отсутствуют	данные отсутствуют
158	743184.03	1306821.75	данные отсутствуют	данные отсутствуют
159	743160.04	1306760.61	данные отсутствуют	данные отсутствуют
160	743645.96	1307044.11	данные отсутствуют	данные отсутствуют
161	743700.3	1307045.58	данные отсутствуют	данные отсутствуют
162	743730.81	1307050.8	данные отсутствуют	данные отсутствуют
163	743738.18	1307052.36	данные отсутствуют	данные отсутствуют
164	743744.93	1307054.03	данные отсутствуют	данные отсутствуют
165	743762.13	1307063.95	данные отсутствуют	данные отсутствуют
166	743809.04	1307098.76	данные отсутствуют	данные отсутствуют
167	743853.38	1307132.88	данные отсутствуют	данные отсутствуют
168	743896.08	1307165.16	данные отсутствуют	данные отсутствуют
169	743941.9	1307195.72	данные отсутствуют	данные отсутствуют
Государственный регистратор				ФГИС ЕГРН
полное наименование должности			подпись	инициалы, фамилия

М.П.

Земельный участок			
(вид объекта недвижимости)			
Лист № ____ Раздела 4.2	Всего листов раздела 4.2 : ____	Всего разделов: ____	Всего листов выписки: ____
14.09.2021 № 99/2021/417232112			
Кадастровый номер:		02:22:000000:3882	

Номер точки	Координаты, м		Описание закрепления на местности	Средняя квадратическая погрешность определения координат характерных точек границы части земельного участка, м
	X	Y		
1	2	3	4	5
170	743984.69	1307224.5	данные отсутствуют	данные отсутствуют
171	743990.8	1307227.58	данные отсутствуют	данные отсутствуют
172	744020.05	1307249.87	данные отсутствуют	данные отсутствуют
173	744015.79	1307256.55	данные отсутствуют	данные отсутствуют
174	744059.47	1307299.66	данные отсутствуют	данные отсутствуют
175	744054.07	1307309.82	данные отсутствуют	данные отсутствуют
176	744014.35	1307295.03	данные отсутствуют	данные отсутствуют
177	744009.35	1307292.85	данные отсутствуют	данные отсутствуют
178	743968.36	1307272.26	данные отсутствуют	данные отсутствуют
179	743962.18	1307269.15	данные отсутствуют	данные отсутствуют
180	743956.79	1307265.99	данные отсутствуют	данные отсутствуют
181	743914.08	1307237.26	данные отсутствуют	данные отсутствуют
182	743868.34	1307206.76	данные отсутствуют	данные отсутствуют
183	743866.69	1307205.61	данные отсутствуют	данные отсутствуют
184	743865.93	1307205.05	данные отсутствуют	данные отсутствуют
185	743823.23	1307172.77	данные отсутствуют	данные отсутствуют
186	743822.89	1307172.51	данные отсутствуют	данные отсутствуют

Государственный регистратор		ФГИС ЕГРН
полное наименование должности	подпись	инициалы, фамилия

М.П.

Земельный участок			
(вид объекта недвижимости)			
Лист № ____ Раздела 4.2	Всего листов раздела 4.2 : ____	Всего разделов: ____	Всего листов выписки: ____
14.09.2021 № 99/2021/417232112			
Кадастровый номер:		02:22:000000:3882	

Номер точки	Координаты, м		Описание закрепления на местности	Средняя квадратическая погрешность определения координат характерных точек границы части земельного участка, м
	X	Y		
1	2	3	4	5
187	743778.89	1307138.65	данные отсутствуют	данные отсутствуют
188	743734.65	1307105.82	данные отсутствуют	данные отсутствуют
189	743726.16	1307100.92	данные отсутствуют	данные отсутствуют
190	743721.41	1307099.92	данные отсутствуют	данные отсутствуют
191	743695.38	1307095.47	данные отсутствуют	данные отсутствуют
192	743644.61	1307094.09	данные отсутствуют	данные отсутствуют
193	743641.41	1307093.97	данные отсутствуют	данные отсутствуют
194	743588.5	1307090.53	данные отсутствуют	данные отсутствуют
195	743579.92	1307090.41	данные отсутствуют	данные отсутствуют
196	743579.59	1307090.4	данные отсутствуют	данные отсутствуют
197	743514.91	1307089.05	данные отсутствуют	данные отсутствуют
198	743514.4	1307089.04	данные отсутствуют	данные отсутствуют
199	743462.45	1307087.43	данные отсутствуют	данные отсутствуют
200	743461.64	1307087.39	данные отсутствуют	данные отсутствуют
201	743404.11	1307084.67	данные отсутствуют	данные отсутствуют
202	743373.46	1307083.71	данные отсутствуют	данные отсутствуют
203	743355.3	1307038.46	данные отсутствуют	данные отсутствуют

Государственный регистратор		ФГИС ЕГРН
полное наименование должности	подпись	инициалы, фамилия

М.П.

Земельный участок			
(вид объекта недвижимости)			
Лист № ____ Раздела 4.2	Всего листов раздела 4.2 : ____	Всего разделов: ____	Всего листов выписки: ____
14.09.2021 № 99/2021/417232112			
Кадастровый номер:		02:22:000000:3882	

Номер точки	Координаты, м		Описание закрепления на местности	Средняя квадратическая погрешность определения координат характерных точек границы части земельного участка, м
	X	Y		
1	2	3	4	5
204	742707.09	1305544.41	данные отсутствуют	данные отсутствуют
205	742722.54	1305546.86	данные отсутствуют	данные отсутствуют
206	742723.2	1305547.07	данные отсутствуют	данные отсутствуют
207	742745.51	1305554.67	данные отсутствуют	данные отсутствуют
208	742757.11	1305560.38	данные отсутствуют	данные отсутствуют
209	742768.85	1305568.2	данные отсутствуют	данные отсутствуют
210	742770.54	1305569.37	данные отсутствуют	данные отсутствуют
211	742776.55	1305574.79	данные отсутствуют	данные отсутствуют
212	742715.37	1305586.95	данные отсутствуют	данные отсутствуют
213	742715.38	1305586.26	данные отсутствуют	данные отсутствуют
214	742715.37	1305586.22	данные отсутствуют	данные отсутствуют
215	742715.34	1305586.18	данные отсутствуют	данные отсутствуют
216	742715.29	1305586.17	данные отсутствуют	данные отсутствуют
217	742715.27	1305586.17	данные отсутствуют	данные отсутствуют
218	742712.64	1305586.63	данные отсутствуют	данные отсутствуют
219	742676.05	1305547.73	данные отсутствуют	данные отсутствуют
220	742681.03	1305546.86	данные отсутствуют	данные отсутствуют
Государственный регистратор				ФГИС ЕГРН
полное наименование должности			подпись	инициалы, фамилия

М.П.

Раздел 4.2

Выписка из Единого государственного реестра недвижимости об объекте недвижимости
Сведения о частях земельного участка

Земельный участок			
(вид объекта недвижимости)			
Лист № ____ Раздела 4.2	Всего листов раздела 4.2 : ____	Всего разделов: ____	Всего листов выписки: ____
14.09.2021 № 99/2021/417232112			
Кадастровый номер:		02:22:000000:3882	

Номер точки	Координаты, м		Описание закрепления на местности	Средняя квадратическая погрешность определения координат характерных точек границы части земельного участка, м
	X	Y		
1	2	3	4	5
221	742684.74	1305546.36	данные отсутствуют	данные отсутствуют
222	742702.21	1305544.65	данные отсутствуют	данные отсутствуют

Государственный регистратор				ФГИС ЕГРН
полное наименование должности			подпись	инициалы, фамилия

М.П.

Выписка из Единого государственного реестра недвижимости об объекте недвижимости
Сведения о частях земельного участка

Земельный участок				
(вид объекта недвижимости)				
Лист № ____ Раздела 4.2		Всего листов раздела 4.2 : ____		Всего разделов: ____
14.09.2021 № 99/2021/417232112				
Кадастровый номер:			02:22:000000:3882	
Сведения о характерных точках границы части (частей) земельного участка				
Учетный номер части: 3				
Система координат: МСК-05				
Зона №				
Номер точки	Координаты, м		Описание закрепления на местности	Средняя квадратическая погрешность определения координат характерных точек границы части земельного участка, м
	X	Y		
1	2	3	4	5
1	745785.37	1307546.44	данные отсутствуют	данные отсутствуют
2	745738.73	1307550.33	данные отсутствуют	данные отсутствуют
3	745729.79	1307560.76	данные отсутствуют	данные отсутствуют
4	745466.41	1307595.69	данные отсутствуют	данные отсутствуют
5	745523.09	1307585.15	данные отсутствуют	данные отсутствуют
6	745807.86	1307529.15	данные отсутствуют	данные отсутствуют
7	745459.26	1307597.02	данные отсутствуют	данные отсутствуют
8	745459.38	1307618.87	данные отсутствуют	данные отсутствуют
9	745359.22	1307637.5	данные отсутствуют	данные отсутствуют
10	745370.95	1307706.54	данные отсутствуют	данные отсутствуют
11	745459.95	1307724.53	данные отсутствуют	данные отсутствуют
12	745459.99	1307730.81	данные отсутствуют	данные отсутствуют
13	745460.06	1307746.48	данные отсутствуют	данные отсутствуют
14	745360.59	1307726.38	данные отсутствуют	данные отсутствуют
15	745303.21	1307727.05	данные отсутствуют	данные отсутствуют
16	745273.85	1307706.09	данные отсутствуют	данные отсутствуют
Государственный регистратор			ФГИС ЕГРН	
полное наименование должности			подпись	
			инициалы, фамилия	

М.П.

Раздел 4.2

Выписка из Единого государственного реестра недвижимости об объекте недвижимости
Сведения о частях земельного участка

Земельный участок				
(вид объекта недвижимости)				
Лист № ____ Раздела 4.2		Всего листов раздела 4.2 : ____		Всего разделов: ____
14.09.2021 № 99/2021/417232112				
Кадастровый номер:			02:22:000000:3882	
Номер точки	Координаты, м		Описание закрепления на местности	Средняя квадратическая погрешность определения координат характерных точек границы части земельного участка, м
	X	Y		
1	2	3	4	5
17	745348.89	1307705.04	данные отсутствуют	данные отсутствуют
18	745334.48	1307620.23	данные отсутствуют	данные отсутствуют
19	745790.44	1303585.82	данные отсутствуют	данные отсутствуют
20	745950.13	1303620	данные отсутствуют	данные отсутствуют
21	746055.96	1303640.58	данные отсутствуют	данные отсутствуют
22	746070.45	1303678.04	данные отсутствуют	данные отсутствуют
23	745943.48	1303653.35	данные отсутствуют	данные отсутствуют
24	745783.56	1303619.12	данные отсутствуют	данные отсутствуют
25	745520.01	1303564.6	данные отсутствуют	данные отсутствуют
26	745591.91	1303544.74	данные отсутствуют	данные отсутствуют
27	745945.48	1303635.35	данные отсутствуют	данные отсутствуют
28	745945.03	1303637.54	данные отсутствуют	данные отсутствуют
29	745947.22	1303637.99	данные отсутствуют	данные отсутствуют
30	745947.67	1303635.8	данные отсутствуют	данные отсутствуют
31	745785.79	1303602.14	данные отсутствуют	данные отсутствуют
32	745785.33	1303604.33	данные отсутствуют	данные отсутствуют
33	745787.52	1303604.79	данные отсутствуют	данные отсутствуют
Государственный регистратор			ФГИС ЕГРН	
полное наименование должности			подпись	
			инициалы, фамилия	

М.П.

Земельный участок			
(вид объекта недвижимости)			
Лист № ____ Раздела 4.2	Всего листов раздела 4.2 : ____	Всего разделов: ____	Всего листов выписки: ____
14.09.2021 № 99/2021/417232112			
Кадастровый номер:		02:22:000000:3882	

Номер точки	Координаты, м		Описание закрепления на местности	Средняя квадратическая погрешность определения координат характерных точек границы части земельного участка, м
	X	Y		
1	2	3	4	5
34	745787.98	1303602.6	данные отсутствуют	данные отсутствуют
35	745628.59	1303569.8	данные отсутствуют	данные отсутствуют
36	745628.14	1303571.99	данные отсутствуют	данные отсутствуют
37	745630.33	1303572.44	данные отсутствуют	данные отсутствуют
38	745630.78	1303570.25	данные отсутствуют	данные отсутствуют
39	745422.43	1303509.69	данные отсутствуют	данные отсутствуют
40	745434	1303516.57	данные отсутствуют	данные отсутствуют
41	745488.85	1303558.15	данные отсутствуют	данные отсутствуют
42	745248.04	1303508.34	данные отсутствуют	данные отсутствуют
43	745261.32	1303476.35	данные отсутствуют	данные отсутствуют
44	745308.38	1303503.29	данные отсутствуют	данные отсутствуют
45	745307.92	1303505.48	данные отсутствуют	данные отсутствуют
46	745310.11	1303505.94	данные отсутствуют	данные отсутствуют
47	745310.56	1303503.75	данные отсутствуют	данные отсутствуют
48	747305.26	1307602.88	данные отсутствуют	данные отсутствуют
49	747294.02	1307658.16	данные отсутствуют	данные отсутствуют
50	747288.18	1307661.82	данные отсутствуют	данные отсутствуют
Государственный регистратор				ФГИС ЕГРН
полное наименование должности			подпись	инициалы, фамилия

М.П.

Раздел 4.2

Выписка из Единого государственного реестра недвижимости об объекте недвижимости
Сведения о частях земельного участка

Земельный участок			
(вид объекта недвижимости)			
Лист № ____ Раздела 4.2	Всего листов раздела 4.2 : ____	Всего разделов: ____	Всего листов выписки: ____
14.09.2021 № 99/2021/417232112			
Кадастровый номер:		02:22:000000:3882	

Номер точки	Координаты, м		Описание закрепления на местности	Средняя квадратическая погрешность определения координат характерных точек границы части земельного участка, м
	X	Y		
1	2	3	4	5
51	747300.36	1307601.89	данные отсутствуют	данные отсутствуют
52	742793.08	1305592.85	данные отсутствуют	данные отсутствуют
53	742795.99	1305596.44	данные отсутствуют	данные отсутствуют
54	742798.92	1305600.97	данные отсутствуют	данные отсутствуют
55	742814.3	1305627.81	данные отсутствуют	данные отсутствуют
56	742815.78	1305630.59	данные отсутствуют	данные отсутствуют
57	742844.8	1305689.54	данные отсутствуют	данные отсутствуют
58	742845.29	1305690.57	данные отсутствуют	данные отсутствуют
59	742883.24	1305772.3	данные отсутствуют	данные отсутствуют
60	742883.93	1305773.86	данные отсутствуют	данные отсутствуют
61	742902.04	1305816.61	данные отсутствуют	данные отсутствуют
62	742902.29	1305817.21	данные отсутствуют	данные отсутствуют
63	742928.67	1305881.82	данные отсутствуют	данные отсутствуют
64	742958.59	1305953.05	данные отсутствуют	данные отсутствуют
65	742985.74	1306018.33	данные отсутствуют	данные отсутствуют
66	743028.29	1306119.47	данные отсутствуют	данные отсутствуют
67	743028.39	1306119.73	данные отсутствуют	данные отсутствуют
Государственный регистратор				ФГИС ЕГРН
полное наименование должности			подпись	инициалы, фамилия

М.П.

Земельный участок			
(вид объекта недвижимости)			
Лист № ____ Раздела 4.2	Всего листов раздела 4.2 : ____	Всего разделов: ____	Всего листов выписки: ____
14.09.2021 № 99/2021/417232112			
Кадастровый номер:		02:22:000000:3882	

Номер точки	Координаты, м		Описание закрепления на местности	Средняя квадратическая погрешность определения координат характерных точек границы части земельного участка, м
	X	Y		
1	2	3	4	5
68	743073.79	1306229.35	данные отсутствуют	данные отсутствуют
69	743073.9	1306229.59	данные отсутствуют	данные отсутствуют
70	743098.39	1306289.62	данные отсутствуют	данные отсутствуют
71	743098.52	1306289.96	данные отсутствуют	данные отсутствуют
72	743168.61	1306465.36	данные отсутствуют	данные отсутствуют
73	743203.03	1306549.18	данные отсутствуют	данные отсутствуют
74	743203.36	1306549.98	данные отсутствуют	данные отсутствуют
75	743268.94	1306717.96	данные отсутствуют	данные отсутствуют
76	743291.87	1306775.72	данные отсутствуют	данные отсутствуют
77	743313.32	1306824.46	данные отсутствуют	данные отсутствуют
78	743314.39	1306827.1	данные отсутствуют	данные отсутствуют
79	743337.32	1306888.48	данные отсутствуют	данные отсутствуют
80	743358.67	1306941.13	данные отсутствуют	данные отсутствуют
81	743358.79	1306941.45	данные отсутствуют	данные отсутствуют
82	743367.91	1306964.39	данные отсутствуют	данные отсутствуют
83	743406.6	1306966.25	данные отсутствуют	данные отсутствуют
84	743460.39	1306968.09	данные отсутствуют	данные отсутствуют
Государственный регистратор				ФГИС ЕГРН
полное наименование должности			подпись	инициалы, фамилия

М.П.

Раздел 4.2

Земельный участок			
(вид объекта недвижимости)			
Лист № ____ Раздела 4.2	Всего листов раздела 4.2 : ____	Всего разделов: ____	Всего листов выписки: ____
14.09.2021 № 99/2021/417232112			
Кадастровый номер:		02:22:000000:3882	

Номер точки	Координаты, м		Описание закрепления на местности	Средняя квадратическая погрешность определения координат характерных точек границы части земельного участка, м
	X	Y		
1	2	3	4	5
85	743464.14	1306968.36	данные отсутствуют	данные отсутствуют
86	743472.7	1306969.3	данные отсутствуют	данные отсутствуют
87	743514.47	1306968.54	данные отсутствуют	данные отсутствуют
88	743515.38	1306968.53	данные отсутствуют	данные отсутствуют
89	743518.02	1306968.6	данные отсутствуют	данные отсутствуют
90	743588.62	1306972.33	данные отсутствуют	данные отсутствуют
91	743646.94	1306974.87	данные отсутствуют	данные отсутствуют
92	743704.11	1306977.25	данные отсутствуют	данные отсутствуют
93	743724.61	1307030.05	данные отсутствуют	данные отсутствуют
94	743702.22	1307027.22	данные отсутствуют	данные отсутствуют
95	743644.81	1307024.82	данные отсутствуют	данные отсутствуют
96	743586.22	1307022.27	данные отсутствуют	данные отсутствуют
97	743515.38	1307018.53	данные отсутствуют	данные отсутствуют
98	743470.42	1307019.35	данные отсутствуют	данные отсутствуют
99	743468.19	1307018.25	данные отсутствуют	данные отсутствуют
100	743467.06	1307017.14	данные отсутствуют	данные отсутствуют
101	743466.86	1307016.99	данные отсутствуют	данные отсутствуют
Государственный регистратор				ФГИС ЕГРН
полное наименование должности			подпись	инициалы, фамилия

М.П.

Земельный участок			
(вид объекта недвижимости)			
Лист № ____ Раздела 4.2	Всего листов раздела 4.2 : ____	Всего разделов: ____	Всего листов выписки: ____
14.09.2021 № 99/2021/417232112			
Кадастровый номер:		02:22:000000:3882	

Номер точки	Координаты, м		Описание закрепления на местности	Средняя квадратическая погрешность определения координат характерных точек границы части земельного участка, м
	X	Y		
1	2	3	4	5
102	743465.99	1307016.63	данные отсутствуют	данные отсутствуют
103	743465.62	1307016.56	данные отсутствуют	данные отсутствуют
104	743463.72	1307016.61	данные отсутствуют	данные отсутствуют
105	743459.97	1307017.7	данные отсутствуют	данные отсутствуют
106	743458.68	1307018.06	данные отсутствуют	данные отсутствуют
107	743404.54	1307016.21	данные отсутствуют	данные отсутствуют
108	743348.95	1307013.53	данные отсутствуют	данные отсутствуют
109	743302.92	1306902.13	данные отсутствуют	данные отсутствуют
110	743290.58	1306872.15	данные отсутствуют	данные отсутствуют
111	743253.8	1306783.9	данные отсутствуют	данные отсутствуют
112	743213.06	1306685.7	данные отсутствуют	данные отсутствуют
113	743149.49	1306533.84	данные отсутствуют	данные отсутствуют
114	743142.61	1306517.4	данные отсутствуют	данные отсутствуют
115	743118.29	1306459.32	данные отсутствуют	данные отсутствуют
116	743031.09	1306253.96	данные отсутствуют	данные отсутствуют
117	742982.2	1306138.86	данные отсутствуют	данные отсутствуют
118	742939.61	1306037.62	данные отсутствуют	данные отсутствуют
Государственный регистратор				ФГИС ЕГРН
полное наименование должности			подпись	инициалы, фамилия

М.П.

Раздел 4.2

Выписка из Единого государственного реестра недвижимости об объекте недвижимости
Сведения о частях земельного участка

Земельный участок			
(вид объекта недвижимости)			
Лист № ____ Раздела 4.2	Всего листов раздела 4.2 : ____	Всего разделов: ____	Всего листов выписки: ____
14.09.2021 № 99/2021/417232112			
Кадастровый номер:		02:22:000000:3882	

Номер точки	Координаты, м		Описание закрепления на местности	Средняя квадратическая погрешность определения координат характерных точек границы части земельного участка, м
	X	Y		
1	2	3	4	5
119	742912.49	1305972.41	данные отсутствуют	данные отсутствуют
120	742882.47	1305900.95	данные отсутствуют	данные отсутствуют
121	742856	1305836.11	данные отсутствуют	данные отсутствуют
122	742837.89	1305793.36	данные отсутствуют	данные отсутствуют
123	742799.94	1305711.62	данные отсутствуют	данные отсутствуют
124	742770.92	1305652.67	данные отсутствуют	данные отсутствуют
125	742755.54	1305625.83	данные отсутствуют	данные отсутствуют
126	742741.15	1305609.82	данные отсутствуют	данные отсутствуют
127	742740.52	1305609	данные отсутствуют	данные отсутствуют
128	742740.6	1305608.16	данные отсутствуют	данные отсутствуют
129	742741.38	1305606.93	данные отсутствуют	данные отсутствуют
130	742743.82	1305606.3	данные отсутствуют	данные отсутствуют
131	742743.02	1305602.08	данные отсутствуют	данные отсутствуют
132	742791.22	1305593.19	данные отсутствуют	данные отсутствуют
133	742704.27	1305634.68	данные отсутствуют	данные отсутствуют
134	742803.02	1305884.36	данные отсутствуют	данные отсутствуют
135	742795.03	1305865.03	данные отсутствуют	данные отсутствуют
Государственный регистратор				ФГИС ЕГРН
полное наименование должности			подпись	инициалы, фамилия

М.П.

Земельный участок				
(вид объекта недвижимости)				
Лист № ____ Раздела 4.2		Всего листов раздела 4.2 : ____		Всего разделов: ____
14.09.2021 № 99/2021/417232112				
Кадастровый номер:			02:22:000000:3882	
Номер точки	Координаты, м		Описание закрепления на местности	Средняя квадратическая погрешность определения координат характерных точек границы части земельного участка, м
	X	Y		
1	2	3	4	5
136	742775.59	1305819.84	данные отсутствуют	данные отсутствуют
137	742713.9	1305688.5	данные отсутствуют	данные отсутствуют
138	742696.78	1305668.92	данные отсутствуют	данные отсутствуют
139	742693.21	1305666.62	данные отсутствуют	данные отсутствуют
140	742690.67	1305665.16	данные отсутствуют	данные отсутствуют
141	742683.27	1305663.87	данные отсутствуют	данные отсутствуют
142	742662.8	1305665.51	данные отсутствуют	данные отсутствуют
143	742643.56	1305668.15	данные отсутствуют	данные отсутствуют
144	742672.59	1305640.93	данные отсутствуют	данные отсутствуют
145	743133.07	1306694.22	данные отсутствуют	данные отсутствуют
146	743296.55	1307069.62	данные отсутствуют	данные отсутствуют
147	743289.34	1307063.05	данные отсутствуют	данные отсутствуют
148	743279.91	1307052.34	данные отсутствуют	данные отсутствуют
149	743276.98	1307048.68	данные отсутствуют	данные отсутствуют
150	743271.16	1307038.24	данные отсутствуют	данные отсутствуют
151	743250.38	1306987.5	данные отсутствуют	данные отсутствуют
152	743250.11	1306986.83	данные отсутствуют	данные отсутствуют
Государственный регистратор				ФГИС ЕГРН
полное наименование должности			подпись	инициалы, фамилия

М.П.

Раздел 4.2

Выписка из Единого государственного реестра недвижимости об объекте недвижимости
Сведения о частях земельного участка

Земельный участок				
(вид объекта недвижимости)				
Лист № ____ Раздела 4.2		Всего листов раздела 4.2 : ____		Всего разделов: ____
14.09.2021 № 99/2021/417232112				
Кадастровый номер:			02:22:000000:3882	
Номер точки	Координаты, м		Описание закрепления на местности	Средняя квадратическая погрешность определения координат характерных точек границы части земельного участка, м
	X	Y		
1	2	3	4	5
153	743231.26	1306938.84	данные отсутствуют	данные отсутствуют
154	743227.99	1306931.72	данные отсутствуют	данные отсутствуют
155	743226.78	1306928.84	данные отсутствуют	данные отсутствуют
156	743204.19	1306870.11	данные отсутствуют	данные отсутствуют
157	743184.43	1306822.74	данные отсутствуют	данные отсутствуют
158	743184.03	1306821.75	данные отсутствуют	данные отсутствуют
159	743160.04	1306760.61	данные отсутствуют	данные отсутствуют
160	743645.96	1307044.11	данные отсутствуют	данные отсутствуют
161	743700.3	1307045.58	данные отсутствуют	данные отсутствуют
162	743730.81	1307050.8	данные отсутствуют	данные отсутствуют
163	743738.18	1307052.36	данные отсутствуют	данные отсутствуют
164	743744.93	1307054.03	данные отсутствуют	данные отсутствуют
165	743762.13	1307063.95	данные отсутствуют	данные отсутствуют
166	743809.04	1307098.76	данные отсутствуют	данные отсутствуют
167	743853.38	1307132.88	данные отсутствуют	данные отсутствуют
168	743896.08	1307165.16	данные отсутствуют	данные отсутствуют
169	743941.9	1307195.72	данные отсутствуют	данные отсутствуют
Государственный регистратор				ФГИС ЕГРН
полное наименование должности			подпись	инициалы, фамилия

М.П.

Земельный участок			
(вид объекта недвижимости)			
Лист № ____ Раздела 4.2	Всего листов раздела 4.2 : ____	Всего разделов: ____	Всего листов выписки: ____
14.09.2021 № 99/2021/417232112			
Кадастровый номер:		02:22:000000:3882	

Номер точки	Координаты, м		Описание закрепления на местности	Средняя квадратическая погрешность определения координат характерных точек границы части земельного участка, м
	X	Y		
1	2	3	4	5
170	743984.69	1307224.5	данные отсутствуют	данные отсутствуют
171	743990.8	1307227.58	данные отсутствуют	данные отсутствуют
172	744020.05	1307249.87	данные отсутствуют	данные отсутствуют
173	744015.79	1307256.55	данные отсутствуют	данные отсутствуют
174	744059.47	1307299.66	данные отсутствуют	данные отсутствуют
175	744054.07	1307309.82	данные отсутствуют	данные отсутствуют
176	744014.35	1307295.03	данные отсутствуют	данные отсутствуют
177	744009.35	1307292.85	данные отсутствуют	данные отсутствуют
178	743968.36	1307272.26	данные отсутствуют	данные отсутствуют
179	743962.18	1307269.15	данные отсутствуют	данные отсутствуют
180	743956.79	1307265.99	данные отсутствуют	данные отсутствуют
181	743914.08	1307237.26	данные отсутствуют	данные отсутствуют
182	743868.34	1307206.76	данные отсутствуют	данные отсутствуют
183	743866.69	1307205.61	данные отсутствуют	данные отсутствуют
184	743865.93	1307205.05	данные отсутствуют	данные отсутствуют
185	743823.23	1307172.77	данные отсутствуют	данные отсутствуют
186	743822.89	1307172.51	данные отсутствуют	данные отсутствуют
Государственный регистратор				ФГИС ЕГРН
полное наименование должности			подпись	инициалы, фамилия

М.П.

Раздел 4.2

Выписка из Единого государственного реестра недвижимости об объекте недвижимости
Сведения о частях земельного участка

Земельный участок			
(вид объекта недвижимости)			
Лист № ____ Раздела 4.2	Всего листов раздела 4.2 : ____	Всего разделов: ____	Всего листов выписки: ____
14.09.2021 № 99/2021/417232112			
Кадастровый номер:		02:22:000000:3882	

Номер точки	Координаты, м		Описание закрепления на местности	Средняя квадратическая погрешность определения координат характерных точек границы части земельного участка, м
	X	Y		
1	2	3	4	5
187	743778.89	1307138.65	данные отсутствуют	данные отсутствуют
188	743734.65	1307105.82	данные отсутствуют	данные отсутствуют
189	743726.16	1307100.92	данные отсутствуют	данные отсутствуют
190	743721.41	1307099.92	данные отсутствуют	данные отсутствуют
191	743695.38	1307095.47	данные отсутствуют	данные отсутствуют
192	743644.61	1307094.09	данные отсутствуют	данные отсутствуют
193	743641.41	1307093.97	данные отсутствуют	данные отсутствуют
194	743588.5	1307090.53	данные отсутствуют	данные отсутствуют
195	743579.92	1307090.41	данные отсутствуют	данные отсутствуют
196	743579.59	1307090.4	данные отсутствуют	данные отсутствуют
197	743514.91	1307089.05	данные отсутствуют	данные отсутствуют
198	743514.4	1307089.04	данные отсутствуют	данные отсутствуют
199	743462.45	1307087.43	данные отсутствуют	данные отсутствуют
200	743461.64	1307087.39	данные отсутствуют	данные отсутствуют
201	743404.11	1307084.67	данные отсутствуют	данные отсутствуют
202	743373.46	1307083.71	данные отсутствуют	данные отсутствуют
203	743355.3	1307038.46	данные отсутствуют	данные отсутствуют
Государственный регистратор				ФГИС ЕГРН
полное наименование должности			подпись	инициалы, фамилия

М.П.

Земельный участок			
(вид объекта недвижимости)			
Лист № ____ Раздела 4.2	Всего листов раздела 4.2 : ____	Всего разделов: ____	Всего листов выписки: ____
14.09.2021 № 99/2021/417232112			
Кадастровый номер:		02:22:000000:3882	

Номер точки	Координаты, м		Описание закрепления на местности	Средняя квадратическая погрешность определения координат характерных точек границы части земельного участка, м
	X	Y		
1	2	3	4	5
204	742707.09	1305544.41	данные отсутствуют	данные отсутствуют
205	742722.54	1305546.86	данные отсутствуют	данные отсутствуют
206	742723.2	1305547.07	данные отсутствуют	данные отсутствуют
207	742745.51	1305554.67	данные отсутствуют	данные отсутствуют
208	742757.11	1305560.38	данные отсутствуют	данные отсутствуют
209	742768.85	1305568.2	данные отсутствуют	данные отсутствуют
210	742770.54	1305569.37	данные отсутствуют	данные отсутствуют
211	742776.55	1305574.79	данные отсутствуют	данные отсутствуют
212	742715.37	1305586.95	данные отсутствуют	данные отсутствуют
213	742715.38	1305586.26	данные отсутствуют	данные отсутствуют
214	742715.37	1305586.22	данные отсутствуют	данные отсутствуют
215	742715.34	1305586.18	данные отсутствуют	данные отсутствуют
216	742715.29	1305586.17	данные отсутствуют	данные отсутствуют
217	742715.27	1305586.17	данные отсутствуют	данные отсутствуют
218	742712.64	1305586.63	данные отсутствуют	данные отсутствуют
219	742676.05	1305547.73	данные отсутствуют	данные отсутствуют
220	742681.03	1305546.86	данные отсутствуют	данные отсутствуют
Государственный регистратор				ФГИС ЕГРН
полное наименование должности			подпись	инициалы, фамилия

М.П.

Раздел 4.2

Выписка из Единого государственного реестра недвижимости об объекте недвижимости
Сведения о частях земельного участка

Земельный участок			
(вид объекта недвижимости)			
Лист № ____ Раздела 4.2	Всего листов раздела 4.2 : ____	Всего разделов: ____	Всего листов выписки: ____
14.09.2021 № 99/2021/417232112			
Кадастровый номер:		02:22:000000:3882	

Номер точки	Координаты, м		Описание закрепления на местности	Средняя квадратическая погрешность определения координат характерных точек границы части земельного участка, м
	X	Y		
1	2	3	4	5
221	742684.74	1305546.36	данные отсутствуют	данные отсутствуют
222	742702.21	1305544.65	данные отсутствуют	данные отсутствуют

Государственный регистратор				ФГИС ЕГРН
полное наименование должности			подпись	инициалы, фамилия

М.П.

Земельный участок				
(вид объекта недвижимости)				
Лист № ____ Раздела 4.2		Всего листов раздела 4.2 : ____		Всего разделов: ____
14.09.2021 № 99/2021/417232112				
Кадастровый номер:			02:22:000000:3882	
Сведения о характерных точках границы части (частей) земельного участка				
Учетный номер части: 4				
Система координат: МСК-05				
Зона №				
Номер точки	Координаты, м		Описание закрепления на местности	Средняя квадратическая погрешность определения координат характерных точек границы части земельного участка, м
	X	Y		
1	2	3	4	5
1	745785.37	1307546.44	данные отсутствуют	данные отсутствуют
2	745738.73	1307550.33	данные отсутствуют	данные отсутствуют
3	745729.79	1307560.76	данные отсутствуют	данные отсутствуют
4	745466.41	1307595.69	данные отсутствуют	данные отсутствуют
5	745523.09	1307585.15	данные отсутствуют	данные отсутствуют
6	745807.86	1307529.15	данные отсутствуют	данные отсутствуют
7	745459.26	1307597.02	данные отсутствуют	данные отсутствуют
8	745459.38	1307618.87	данные отсутствуют	данные отсутствуют
9	745359.22	1307637.5	данные отсутствуют	данные отсутствуют
10	745370.95	1307706.54	данные отсутствуют	данные отсутствуют
11	745459.95	1307724.53	данные отсутствуют	данные отсутствуют
12	745459.99	1307730.81	данные отсутствуют	данные отсутствуют
13	745460.06	1307746.48	данные отсутствуют	данные отсутствуют
14	745360.59	1307726.38	данные отсутствуют	данные отсутствуют
15	745303.21	1307727.05	данные отсутствуют	данные отсутствуют
16	745273.85	1307706.09	данные отсутствуют	данные отсутствуют
Государственный регистратор			ФГИС ЕГРН	
полное наименование должности			подпись	
			инициалы, фамилия	

М.П.

Раздел 4.2

Выписка из Единого государственного реестра недвижимости об объекте недвижимости
Сведения о частях земельного участка

Земельный участок				
(вид объекта недвижимости)				
Лист № ____ Раздела 4.2		Всего листов раздела 4.2 : ____		Всего разделов: ____
14.09.2021 № 99/2021/417232112				
Кадастровый номер:			02:22:000000:3882	
Номер точки	Координаты, м		Описание закрепления на местности	Средняя квадратическая погрешность определения координат характерных точек границы части земельного участка, м
	X	Y		
1	2	3	4	5
17	745348.89	1307705.04	данные отсутствуют	данные отсутствуют
18	745334.48	1307620.23	данные отсутствуют	данные отсутствуют
19	745790.44	1303585.82	данные отсутствуют	данные отсутствуют
20	745950.13	1303620	данные отсутствуют	данные отсутствуют
21	746055.96	1303640.58	данные отсутствуют	данные отсутствуют
22	746070.45	1303678.04	данные отсутствуют	данные отсутствуют
23	745943.48	1303653.35	данные отсутствуют	данные отсутствуют
24	745783.56	1303619.12	данные отсутствуют	данные отсутствуют
25	745520.01	1303564.6	данные отсутствуют	данные отсутствуют
26	745591.91	1303544.74	данные отсутствуют	данные отсутствуют
27	745945.48	1303635.35	данные отсутствуют	данные отсутствуют
28	745945.03	1303637.54	данные отсутствуют	данные отсутствуют
29	745947.22	1303637.99	данные отсутствуют	данные отсутствуют
30	745947.67	1303635.8	данные отсутствуют	данные отсутствуют
31	745785.79	1303602.14	данные отсутствуют	данные отсутствуют
32	745785.33	1303604.33	данные отсутствуют	данные отсутствуют
33	745787.52	1303604.79	данные отсутствуют	данные отсутствуют
Государственный регистратор			ФГИС ЕГРН	
полное наименование должности			подпись	
			инициалы, фамилия	

М.П.

Земельный участок				
(вид объекта недвижимости)				
Лист № ____ Раздела 4.2		Всего листов раздела 4.2 : ____		Всего разделов: ____
14.09.2021 № 99/2021/417232112				
Кадастровый номер:			02:22:000000:3882	
Номер точки	Координаты, м		Описание закрепления на местности	Средняя квадратическая погрешность определения координат характерных точек границы части земельного участка, м
	X	Y		
1	2	3	4	5
34	745787.98	1303602.6	данные отсутствуют	данные отсутствуют
35	745628.59	1303569.8	данные отсутствуют	данные отсутствуют
36	745628.14	1303571.99	данные отсутствуют	данные отсутствуют
37	745630.33	1303572.44	данные отсутствуют	данные отсутствуют
38	745630.78	1303570.25	данные отсутствуют	данные отсутствуют
39	745422.43	1303509.69	данные отсутствуют	данные отсутствуют
40	745434	1303516.57	данные отсутствуют	данные отсутствуют
41	745488.85	1303558.15	данные отсутствуют	данные отсутствуют
42	745248.04	1303508.34	данные отсутствуют	данные отсутствуют
43	745261.32	1303476.35	данные отсутствуют	данные отсутствуют
44	745308.38	1303503.29	данные отсутствуют	данные отсутствуют
45	745307.92	1303505.48	данные отсутствуют	данные отсутствуют
46	745310.11	1303505.94	данные отсутствуют	данные отсутствуют
47	745310.56	1303503.75	данные отсутствуют	данные отсутствуют
48	747305.26	1307602.88	данные отсутствуют	данные отсутствуют
49	747294.02	1307658.16	данные отсутствуют	данные отсутствуют
50	747288.18	1307661.82	данные отсутствуют	данные отсутствуют
Государственный регистратор				ФГИС ЕГРН
полное наименование должности			подпись	инициалы, фамилия

М.П.

Раздел 4.2

Выписка из Единого государственного реестра недвижимости об объекте недвижимости
Сведения о частях земельного участка

Земельный участок				
(вид объекта недвижимости)				
Лист № ____ Раздела 4.2		Всего листов раздела 4.2 : ____		Всего разделов: ____
14.09.2021 № 99/2021/417232112				
Кадастровый номер:			02:22:000000:3882	
Номер точки	Координаты, м		Описание закрепления на местности	Средняя квадратическая погрешность определения координат характерных точек границы части земельного участка, м
	X	Y		
1	2	3	4	5
51	747300.36	1307601.89	данные отсутствуют	данные отсутствуют
52	742793.08	1305592.85	данные отсутствуют	данные отсутствуют
53	742795.99	1305596.44	данные отсутствуют	данные отсутствуют
54	742798.92	1305600.97	данные отсутствуют	данные отсутствуют
55	742814.3	1305627.81	данные отсутствуют	данные отсутствуют
56	742815.78	1305630.59	данные отсутствуют	данные отсутствуют
57	742844.8	1305689.54	данные отсутствуют	данные отсутствуют
58	742845.29	1305690.57	данные отсутствуют	данные отсутствуют
59	742883.24	1305772.3	данные отсутствуют	данные отсутствуют
60	742883.93	1305773.86	данные отсутствуют	данные отсутствуют
61	742902.04	1305816.61	данные отсутствуют	данные отсутствуют
62	742902.29	1305817.21	данные отсутствуют	данные отсутствуют
63	742928.67	1305881.82	данные отсутствуют	данные отсутствуют
64	742958.59	1305953.05	данные отсутствуют	данные отсутствуют
65	742985.74	1306018.33	данные отсутствуют	данные отсутствуют
66	743028.29	1306119.47	данные отсутствуют	данные отсутствуют
67	743028.39	1306119.73	данные отсутствуют	данные отсутствуют
Государственный регистратор				ФГИС ЕГРН
полное наименование должности			подпись	инициалы, фамилия

М.П.

Земельный участок			
(вид объекта недвижимости)			
Лист № ____ Раздела 4.2	Всего листов раздела 4.2 : ____	Всего разделов: ____	Всего листов выписки: ____
14.09.2021 № 99/2021/417232112			
Кадастровый номер:		02:22:000000:3882	

Номер точки	Координаты, м		Описание закрепления на местности	Средняя квадратическая погрешность определения координат характерных точек границы части земельного участка, м
	X	Y		
1	2	3	4	5
68	743073.79	1306229.35	данные отсутствуют	данные отсутствуют
69	743073.9	1306229.59	данные отсутствуют	данные отсутствуют
70	743098.39	1306289.62	данные отсутствуют	данные отсутствуют
71	743098.52	1306289.96	данные отсутствуют	данные отсутствуют
72	743168.61	1306465.36	данные отсутствуют	данные отсутствуют
73	743203.03	1306549.18	данные отсутствуют	данные отсутствуют
74	743203.36	1306549.98	данные отсутствуют	данные отсутствуют
75	743268.94	1306717.96	данные отсутствуют	данные отсутствуют
76	743291.87	1306775.72	данные отсутствуют	данные отсутствуют
77	743313.32	1306824.46	данные отсутствуют	данные отсутствуют
78	743314.39	1306827.1	данные отсутствуют	данные отсутствуют
79	743337.32	1306888.48	данные отсутствуют	данные отсутствуют
80	743358.67	1306941.13	данные отсутствуют	данные отсутствуют
81	743358.79	1306941.45	данные отсутствуют	данные отсутствуют
82	743367.91	1306964.39	данные отсутствуют	данные отсутствуют
83	743406.6	1306966.25	данные отсутствуют	данные отсутствуют
84	743460.39	1306968.09	данные отсутствуют	данные отсутствуют
Государственный регистратор				ФГИС ЕГРН
полное наименование должности			подпись	инициалы, фамилия

М.П.

Раздел 4.2

Выписка из Единого государственного реестра недвижимости об объекте недвижимости
Сведения о частях земельного участка

Земельный участок			
(вид объекта недвижимости)			
Лист № ____ Раздела 4.2	Всего листов раздела 4.2 : ____	Всего разделов: ____	Всего листов выписки: ____
14.09.2021 № 99/2021/417232112			
Кадастровый номер:		02:22:000000:3882	

Номер точки	Координаты, м		Описание закрепления на местности	Средняя квадратическая погрешность определения координат характерных точек границы части земельного участка, м
	X	Y		
1	2	3	4	5
85	743464.14	1306968.36	данные отсутствуют	данные отсутствуют
86	743472.7	1306969.3	данные отсутствуют	данные отсутствуют
87	743514.47	1306968.54	данные отсутствуют	данные отсутствуют
88	743515.38	1306968.53	данные отсутствуют	данные отсутствуют
89	743518.02	1306968.6	данные отсутствуют	данные отсутствуют
90	743588.62	1306972.33	данные отсутствуют	данные отсутствуют
91	743646.94	1306974.87	данные отсутствуют	данные отсутствуют
92	743704.11	1306977.25	данные отсутствуют	данные отсутствуют
93	743724.61	1307030.05	данные отсутствуют	данные отсутствуют
94	743702.22	1307027.22	данные отсутствуют	данные отсутствуют
95	743644.81	1307024.82	данные отсутствуют	данные отсутствуют
96	743586.22	1307022.27	данные отсутствуют	данные отсутствуют
97	743515.38	1307018.53	данные отсутствуют	данные отсутствуют
98	743470.42	1307019.35	данные отсутствуют	данные отсутствуют
99	743468.19	1307018.25	данные отсутствуют	данные отсутствуют
100	743467.06	1307017.14	данные отсутствуют	данные отсутствуют
101	743466.86	1307016.99	данные отсутствуют	данные отсутствуют
Государственный регистратор				ФГИС ЕГРН
полное наименование должности			подпись	инициалы, фамилия

М.П.

Земельный участок			
(вид объекта недвижимости)			
Лист № ____ Раздела 4.2	Всего листов раздела 4.2 : ____	Всего разделов: ____	Всего листов выписки: ____
14.09.2021 № 99/2021/417232112			
Кадастровый номер:		02:22:000000:3882	

Номер точки	Координаты, м		Описание закрепления на местности	Средняя квадратическая погрешность определения координат характерных точек границы части земельного участка, м
	X	Y		
1	2	3	4	5
102	743465.99	1307016.63	данные отсутствуют	данные отсутствуют
103	743465.62	1307016.56	данные отсутствуют	данные отсутствуют
104	743463.72	1307016.61	данные отсутствуют	данные отсутствуют
105	743459.97	1307017.7	данные отсутствуют	данные отсутствуют
106	743458.68	1307018.06	данные отсутствуют	данные отсутствуют
107	743404.54	1307016.21	данные отсутствуют	данные отсутствуют
108	743348.95	1307013.53	данные отсутствуют	данные отсутствуют
109	743302.92	1306902.13	данные отсутствуют	данные отсутствуют
110	743290.58	1306872.15	данные отсутствуют	данные отсутствуют
111	743253.8	1306783.9	данные отсутствуют	данные отсутствуют
112	743213.06	1306685.7	данные отсутствуют	данные отсутствуют
113	743149.49	1306533.84	данные отсутствуют	данные отсутствуют
114	743142.61	1306517.4	данные отсутствуют	данные отсутствуют
115	743118.29	1306459.32	данные отсутствуют	данные отсутствуют
116	743031.09	1306253.96	данные отсутствуют	данные отсутствуют
117	742982.2	1306138.86	данные отсутствуют	данные отсутствуют
118	742939.61	1306037.62	данные отсутствуют	данные отсутствуют

Государственный регистратор		ФГИС ЕГРН
полное наименование должности	подпись	инициалы, фамилия

М.П.

Земельный участок			
(вид объекта недвижимости)			
Лист № ____ Раздела 4.2	Всего листов раздела 4.2 : ____	Всего разделов: ____	Всего листов выписки: ____
14.09.2021 № 99/2021/417232112			
Кадастровый номер:		02:22:000000:3882	

Номер точки	Координаты, м		Описание закрепления на местности	Средняя квадратическая погрешность определения координат характерных точек границы части земельного участка, м
	X	Y		
1	2	3	4	5
119	742912.49	1305972.41	данные отсутствуют	данные отсутствуют
120	742882.47	1305900.95	данные отсутствуют	данные отсутствуют
121	742856	1305836.11	данные отсутствуют	данные отсутствуют
122	742837.89	1305793.36	данные отсутствуют	данные отсутствуют
123	742799.94	1305711.62	данные отсутствуют	данные отсутствуют
124	742770.92	1305652.67	данные отсутствуют	данные отсутствуют
125	742755.54	1305625.83	данные отсутствуют	данные отсутствуют
126	742741.15	1305609.82	данные отсутствуют	данные отсутствуют
127	742740.52	1305609	данные отсутствуют	данные отсутствуют
128	742740.6	1305608.16	данные отсутствуют	данные отсутствуют
129	742741.38	1305606.93	данные отсутствуют	данные отсутствуют
130	742743.82	1305606.3	данные отсутствуют	данные отсутствуют
131	742743.02	1305602.08	данные отсутствуют	данные отсутствуют
132	742791.22	1305593.19	данные отсутствуют	данные отсутствуют
133	742704.27	1305634.68	данные отсутствуют	данные отсутствуют
134	742803.02	1305884.36	данные отсутствуют	данные отсутствуют
135	742795.03	1305865.03	данные отсутствуют	данные отсутствуют

Государственный регистратор		ФГИС ЕГРН
полное наименование должности	подпись	инициалы, фамилия

М.П.

Земельный участок			
(вид объекта недвижимости)			
Лист № ____ Раздела 4.2	Всего листов раздела 4.2 : ____	Всего разделов: ____	Всего листов выписки: ____
14.09.2021 № 99/2021/417232112			
Кадастровый номер:		02:22:000000:3882	

Номер точки	Координаты, м		Описание закрепления на местности	Средняя квадратическая погрешность определения координат характерных точек границы части земельного участка, м
	X	Y		
1	2	3	4	5
136	742775.59	1305819.84	данные отсутствуют	данные отсутствуют
137	742713.9	1305688.5	данные отсутствуют	данные отсутствуют
138	742696.78	1305668.92	данные отсутствуют	данные отсутствуют
139	742693.21	1305666.62	данные отсутствуют	данные отсутствуют
140	742690.67	1305665.16	данные отсутствуют	данные отсутствуют
141	742683.27	1305663.87	данные отсутствуют	данные отсутствуют
142	742662.8	1305665.51	данные отсутствуют	данные отсутствуют
143	742643.56	1305668.15	данные отсутствуют	данные отсутствуют
144	742672.59	1305640.93	данные отсутствуют	данные отсутствуют
145	743133.07	1306694.22	данные отсутствуют	данные отсутствуют
146	743296.55	1307069.62	данные отсутствуют	данные отсутствуют
147	743289.34	1307063.05	данные отсутствуют	данные отсутствуют
148	743279.91	1307052.34	данные отсутствуют	данные отсутствуют
149	743276.98	1307048.68	данные отсутствуют	данные отсутствуют
150	743271.16	1307038.24	данные отсутствуют	данные отсутствуют
151	743250.38	1306987.5	данные отсутствуют	данные отсутствуют
152	743250.11	1306986.83	данные отсутствуют	данные отсутствуют
Государственный регистратор				ФГИС ЕГРН
полное наименование должности			подпись	инициалы, фамилия

М.П.

Раздел 4.2

Выписка из Единого государственного реестра недвижимости об объекте недвижимости
Сведения о частях земельного участка

Земельный участок			
(вид объекта недвижимости)			
Лист № ____ Раздела 4.2	Всего листов раздела 4.2 : ____	Всего разделов: ____	Всего листов выписки: ____
14.09.2021 № 99/2021/417232112			
Кадастровый номер:		02:22:000000:3882	

Номер точки	Координаты, м		Описание закрепления на местности	Средняя квадратическая погрешность определения координат характерных точек границы части земельного участка, м
	X	Y		
1	2	3	4	5
153	743231.26	1306938.84	данные отсутствуют	данные отсутствуют
154	743227.99	1306931.72	данные отсутствуют	данные отсутствуют
155	743226.78	1306928.84	данные отсутствуют	данные отсутствуют
156	743204.19	1306870.11	данные отсутствуют	данные отсутствуют
157	743184.43	1306822.74	данные отсутствуют	данные отсутствуют
158	743184.03	1306821.75	данные отсутствуют	данные отсутствуют
159	743160.04	1306760.61	данные отсутствуют	данные отсутствуют
160	743645.96	1307044.11	данные отсутствуют	данные отсутствуют
161	743700.3	1307045.58	данные отсутствуют	данные отсутствуют
162	743730.81	1307050.8	данные отсутствуют	данные отсутствуют
163	743738.18	1307052.36	данные отсутствуют	данные отсутствуют
164	743744.93	1307054.03	данные отсутствуют	данные отсутствуют
165	743762.13	1307063.95	данные отсутствуют	данные отсутствуют
166	743809.04	1307098.76	данные отсутствуют	данные отсутствуют
167	743853.38	1307132.88	данные отсутствуют	данные отсутствуют
168	743896.08	1307165.16	данные отсутствуют	данные отсутствуют
169	743941.9	1307195.72	данные отсутствуют	данные отсутствуют
Государственный регистратор				ФГИС ЕГРН
полное наименование должности			подпись	инициалы, фамилия

М.П.

Земельный участок			
(вид объекта недвижимости)			
Лист № ____ Раздела 4.2	Всего листов раздела 4.2 : ____	Всего разделов: ____	Всего листов выписки: ____
14.09.2021 № 99/2021/417232112			
Кадастровый номер:		02:22:000000:3882	

Номер точки	Координаты, м		Описание закрепления на местности	Средняя квадратическая погрешность определения координат характерных точек границы части земельного участка, м
	X	Y		
1	2	3	4	5
170	743984.69	1307224.5	данные отсутствуют	данные отсутствуют
171	743990.8	1307227.58	данные отсутствуют	данные отсутствуют
172	744020.05	1307249.87	данные отсутствуют	данные отсутствуют
173	744015.79	1307256.55	данные отсутствуют	данные отсутствуют
174	744059.47	1307299.66	данные отсутствуют	данные отсутствуют
175	744054.07	1307309.82	данные отсутствуют	данные отсутствуют
176	744014.35	1307295.03	данные отсутствуют	данные отсутствуют
177	744009.35	1307292.85	данные отсутствуют	данные отсутствуют
178	743968.36	1307272.26	данные отсутствуют	данные отсутствуют
179	743962.18	1307269.15	данные отсутствуют	данные отсутствуют
180	743956.79	1307265.99	данные отсутствуют	данные отсутствуют
181	743914.08	1307237.26	данные отсутствуют	данные отсутствуют
182	743868.34	1307206.76	данные отсутствуют	данные отсутствуют
183	743866.69	1307205.61	данные отсутствуют	данные отсутствуют
184	743865.93	1307205.05	данные отсутствуют	данные отсутствуют
185	743823.23	1307172.77	данные отсутствуют	данные отсутствуют
186	743822.89	1307172.51	данные отсутствуют	данные отсутствуют
Государственный регистратор				ФГИС ЕГРН
полное наименование должности			подпись	инициалы, фамилия

М.П.

Земельный участок			
(вид объекта недвижимости)			
Лист № ____ Раздела 4.2	Всего листов раздела 4.2 : ____	Всего разделов: ____	Всего листов выписки: ____
14.09.2021 № 99/2021/417232112			
Кадастровый номер:		02:22:000000:3882	

Номер точки	Координаты, м		Описание закрепления на местности	Средняя квадратическая погрешность определения координат характерных точек границы части земельного участка, м
	X	Y		
1	2	3	4	5
187	743778.89	1307138.65	данные отсутствуют	данные отсутствуют
188	743734.65	1307105.82	данные отсутствуют	данные отсутствуют
189	743726.16	1307100.92	данные отсутствуют	данные отсутствуют
190	743721.41	1307099.92	данные отсутствуют	данные отсутствуют
191	743695.38	1307095.47	данные отсутствуют	данные отсутствуют
192	743644.61	1307094.09	данные отсутствуют	данные отсутствуют
193	743641.41	1307093.97	данные отсутствуют	данные отсутствуют
194	743588.5	1307090.53	данные отсутствуют	данные отсутствуют
195	743579.92	1307090.41	данные отсутствуют	данные отсутствуют
196	743579.59	1307090.4	данные отсутствуют	данные отсутствуют
197	743514.91	1307089.05	данные отсутствуют	данные отсутствуют
198	743514.4	1307089.04	данные отсутствуют	данные отсутствуют
199	743462.45	1307087.43	данные отсутствуют	данные отсутствуют
200	743461.64	1307087.39	данные отсутствуют	данные отсутствуют
201	743404.11	1307084.67	данные отсутствуют	данные отсутствуют
202	743373.46	1307083.71	данные отсутствуют	данные отсутствуют
203	743355.3	1307038.46	данные отсутствуют	данные отсутствуют
Государственный регистратор				ФГИС ЕГРН
полное наименование должности			подпись	инициалы, фамилия

М.П.

Земельный участок			
(вид объекта недвижимости)			
Лист № ____ Раздела 4.2	Всего листов раздела 4.2 : ____	Всего разделов: ____	Всего листов выписки: ____
14.09.2021 № 99/2021/417232112			
Кадастровый номер:		02:22:000000:3882	

Номер точки	Координаты, м		Описание закрепления на местности	Средняя квадратическая погрешность определения координат характерных точек границы части земельного участка, м
	X	Y		
1	2	3	4	5
204	742707.09	1305544.41	данные отсутствуют	данные отсутствуют
205	742722.54	1305546.86	данные отсутствуют	данные отсутствуют
206	742723.2	1305547.07	данные отсутствуют	данные отсутствуют
207	742745.51	1305554.67	данные отсутствуют	данные отсутствуют
208	742757.11	1305560.38	данные отсутствуют	данные отсутствуют
209	742768.85	1305568.2	данные отсутствуют	данные отсутствуют
210	742770.54	1305569.37	данные отсутствуют	данные отсутствуют
211	742776.55	1305574.79	данные отсутствуют	данные отсутствуют
212	742715.37	1305586.95	данные отсутствуют	данные отсутствуют
213	742715.38	1305586.26	данные отсутствуют	данные отсутствуют
214	742715.37	1305586.22	данные отсутствуют	данные отсутствуют
215	742715.34	1305586.18	данные отсутствуют	данные отсутствуют
216	742715.29	1305586.17	данные отсутствуют	данные отсутствуют
217	742715.27	1305586.17	данные отсутствуют	данные отсутствуют
218	742712.64	1305586.63	данные отсутствуют	данные отсутствуют
219	742676.05	1305547.73	данные отсутствуют	данные отсутствуют
220	742681.03	1305546.86	данные отсутствуют	данные отсутствуют
Государственный регистратор				ФГИС ЕГРН
полное наименование должности			подпись	инициалы, фамилия

М.П.

Раздел 4.2

Выписка из Единого государственного реестра недвижимости об объекте недвижимости
Сведения о частях земельного участка

Земельный участок			
(вид объекта недвижимости)			
Лист № ____ Раздела 4.2	Всего листов раздела 4.2 : ____	Всего разделов: ____	Всего листов выписки: ____
14.09.2021 № 99/2021/417232112			
Кадастровый номер:		02:22:000000:3882	

Номер точки	Координаты, м		Описание закрепления на местности	Средняя квадратическая погрешность определения координат характерных точек границы части земельного участка, м
	X	Y		
1	2	3	4	5
221	742684.74	1305546.36	данные отсутствуют	данные отсутствуют
222	742702.21	1305544.65	данные отсутствуют	данные отсутствуют

Государственный регистратор				ФГИС ЕГРН
полное наименование должности			подпись	инициалы, фамилия

М.П.

Выписка из Единого государственного реестра недвижимости об объекте недвижимости

Сведения о характеристиках объекта недвижимости

На основании запроса от 11.10.2021 г., поступившего на рассмотрение 11.10.2021 г., сообщаем, что согласно записям Единого государственного реестра недвижимости:

Земельный участок			
(вид объекта недвижимости)			
Лист № ____ Раздела 1	Всего листов раздела 1 : ____	Всего разделов: ____	Всего листов выписки: ____
11.10.2021 № 99/2021/422844678			
Кадастровый номер:		02:22:000000:3957	

Номер кадастрового квартала:	02:22:000000
Дата присвоения кадастрового номера:	01.07.2015
Ранее присвоенный государственный учетный номер:	данные отсутствуют
Адрес:	установлено относительно ориентира, расположенного в границах участка. Почтовый адрес ориентира: Республика Башкортостан, р-н. Дюртюлинский
Площадь:	193888 +/- 771 кв. м
Кадастровая стоимость, руб.:	843412.8
Кадастровые номера расположенных в пределах земельного участка объектов недвижимости:	данные отсутствуют
Кадастровые номера объектов недвижимости, из которых образован объект недвижимости:	данные отсутствуют
Кадастровые номера образованных объектов недвижимости:	02:22:000000:3974
Сведения о включении объекта недвижимости в состав предприятия как имущественного комплекса:	

Государственный регистратор		ФГИС ЕГРН
полное наименование должности	подпись	инициалы, фамилия

М.П.

Раздел 1

Выписка из Единого государственного реестра недвижимости об объекте недвижимости

Сведения о характеристиках объекта недвижимости

Земельный участок			
(вид объекта недвижимости)			
Лист № ____ Раздела 1	Всего листов раздела 1 : ____	Всего разделов: ____	Всего листов выписки: ____
11.10.2021 № 99/2021/422844678			
Кадастровый номер:		02:22:000000:3957	

Категория земель:	Земли промышленности, энергетики, транспорта, связи, радиовещания, телевидения, информатики, земли для обеспечения космической деятельности, земли обороны, безопасности и земли иного специального назначения
Виды разрешенного использования:	Под объекты транспорта
Сведения о кадастровом инженерере:	Шаймухаметов Динар Геннадиевич №02-10-105, ООО "МегаБит"
Сведения о лесах, водных объектах и об иных природных объектах, расположенных в пределах земельного участка:	данные отсутствуют
Сведения о том, что земельный участок полностью или частично расположен в границах зоны с особыми условиями использования территории или территории объекта культурного наследия	данные отсутствуют
Сведения о том, что земельный участок расположен в границах особой экономической зоны, территории опережающего социально-экономического развития, зоны территориального развития в Российской Федерации, игорной зоны:	данные отсутствуют
Сведения о том, что земельный участок расположен в границах особо охраняемой природной территории, охотничьих угодий, лесничеств, лесопарков:	данные отсутствуют
Сведения о результатах проведения государственного земельного надзора:	данные отсутствуют
Сведения о расположении земельного участка в границах территории, в отношении которой утвержден проект межевания территории:	данные отсутствуют

Государственный регистратор		ФГИС ЕГРН
полное наименование должности	подпись	инициалы, фамилия

М.П.

Земельный участок			
(вид объекта недвижимости)			
Лист № ____ Раздела 1	Всего листов раздела 1 : ____	Всего разделов: ____	Всего листов выписки: ____
11.10.2021 № 99/2021/422844678			
Кадастровый номер:		02:22:000000:3957	
Условный номер земельного участка:	данные отсутствуют		
Сведения о принятии акта и (или) заключении договора, предусматривающих предоставление в соответствии с земельным законодательством исполнительным органом государственной власти или органом местного самоуправления находящегося в государственной или муниципальной собственности земельного участка для строительства наемного дома социального использования или наемного дома коммерческого использования:	данные отсутствуют		
Сведения о том, что земельный участок или земельные участки образованы на основании решения об изъятии земельного участка и (или) расположенного на нем объекта недвижимости для государственных или муниципальных нужд:	данные отсутствуют		
Сведения о том, что земельный участок образован из земель или земельного участка, государственная собственность на которые не разграничена:	данные отсутствуют		
Сведения о наличии земельного спора о местоположении границ земельных участков:	данные отсутствуют		
Статус записи об объекте недвижимости:	Сведения об объекте недвижимости имеют статус "актуальные, ранее учтенные"		
Особые отметки:	Сведения необходимые для заполнения раздела 2 отсутствуют. Сведения необходимые для заполнения раздела 4 отсутствуют.		
Получатель выписки:	Рачкова Елена Сергеевна		

Государственный регистратор		ФГИС ЕГРН
полное наименование должности	подпись	инициалы, фамилия

М.П.

Раздел 2

Государственный регистратор		ФГИС ЕГРН
полное наименование должности	подпись	инициалы, фамилия

М.П.

Выписка из Единого государственного реестра недвижимости об объекте недвижимости
Описание местоположения земельного участка

Земельный участок			
<small>(вид объекта недвижимости)</small>			
Лист № __ Раздела 3	Всего листов раздела 3 : __	Всего разделов: __	Всего листов выписки: __
11.10.2021 № 99/2021/422844678			
Кадастровый номер:		02:22:000000:3957	

План (чертеж, схема) земельного участка			
			
Масштаб 1: данные отсутствуют	Условные обозначения:		

Государственный регистратор		ФГИС ЕГРН
полное наименование должности	подпись	инициалы, фамилия

М.П.

Раздел 3.1

Выписка из Единого государственного реестра недвижимости об объекте недвижимости
Описание местоположения земельного участка

Земельный участок			
<small>(вид объекта недвижимости)</small>			
Лист № __ Раздела 3.1	Всего листов раздела 3.1 : __	Всего разделов: __	Всего листов выписки: __
11.10.2021 № 99/2021/422844678			
Кадастровый номер:		02:22:000000:3957	

Описание местоположения границ земельного участка							
Номер п/п	Номер точки		Дирекционный угол	Горизонтальное проложение, м	Описание закрепления на местности	Кадастровые номера смежных участков	Сведения об адресах правообладателей смежных земельных участков
	начальная	конечная					
1	2	3	4	5	6	7	8
1	1	2	данные отсутствуют	данные отсутствуют	данные отсутствуют	данные отсутствуют	данные отсутствуют
2	2	3	данные отсутствуют	данные отсутствуют	данные отсутствуют	данные отсутствуют	данные отсутствуют
3	3	4	данные отсутствуют	данные отсутствуют	данные отсутствуют	данные отсутствуют	данные отсутствуют
4	4	5	данные отсутствуют	данные отсутствуют	данные отсутствуют	данные отсутствуют	данные отсутствуют
5	5	6	данные отсутствуют	данные отсутствуют	данные отсутствуют	данные отсутствуют	данные отсутствуют
6	6	7	данные отсутствуют	данные отсутствуют	данные отсутствуют	данные отсутствуют	данные отсутствуют
7	7	8	данные отсутствуют	данные отсутствуют	данные отсутствуют	данные отсутствуют	данные отсутствуют
8	8	9	данные отсутствуют	данные отсутствуют	данные отсутствуют	данные отсутствуют	данные отсутствуют
9	9	10	данные отсутствуют	данные отсутствуют	данные отсутствуют	данные отсутствуют	данные отсутствуют
10	10	11	данные отсутствуют	данные отсутствуют	данные отсутствуют	данные отсутствуют	данные отсутствуют
11	11	12	данные отсутствуют	данные отсутствуют	данные отсутствуют	данные отсутствуют	данные отсутствуют
12	12	13	данные отсутствуют	данные отсутствуют	данные отсутствуют	данные отсутствуют	данные отсутствуют
13	13	14	данные отсутствуют	данные отсутствуют	данные отсутствуют	данные отсутствуют	данные отсутствуют
14	14	15	данные отсутствуют	данные отсутствуют	данные отсутствуют	данные отсутствуют	данные отсутствуют

			отсутствуют	отсутствуют			
15	15	16	данные отсутствуют	данные отсутствуют	данные отсутствуют	данные отсутствуют	данные отсутствуют

Государственный регистратор		ФГИС ЕГРН
полное наименование должности	подпись	инициалы, фамилия

М.П.

Раздел 3.1

Выписка из Единого государственного реестра недвижимости об объекте недвижимости
Описание местоположения земельного участка

Земельный участок			
(вид объекта недвижимости)			
Лист №	Раздела 3.1	Всего листов раздела 3.1 : ____	Всего разделов: ____
Всего листов выписки: ____			
11.10.2021 № 99/2021/422844678			
Кадастровый номер:		02:22:000000:3957	

Описание местоположения границ земельного участка							
Номер п/п	Номер точки		Дирекционный угол	Горизонтальное проложение, м	Описание закрепления на местности	Кадастровые номера смежных участков	Сведения об адресах правообладателей смежных земельных участков
	начальная	конечная					
1	2	3	4	5	6	7	8
16	16	17	данные отсутствуют	данные отсутствуют	данные отсутствуют	данные отсутствуют	данные отсутствуют
17	17	18	данные отсутствуют	данные отсутствуют	данные отсутствуют	данные отсутствуют	данные отсутствуют
18	18	19	данные отсутствуют	данные отсутствуют	данные отсутствуют	данные отсутствуют	данные отсутствуют
19	19	20	данные отсутствуют	данные отсутствуют	данные отсутствуют	данные отсутствуют	данные отсутствуют
20	20	21	данные отсутствуют	данные отсутствуют	данные отсутствуют	данные отсутствуют	данные отсутствуют
21	21	22	данные отсутствуют	данные отсутствуют	данные отсутствуют	данные отсутствуют	данные отсутствуют
22	22	23	данные отсутствуют	данные отсутствуют	данные отсутствуют	данные отсутствуют	данные отсутствуют
23	23	24	данные отсутствуют	данные отсутствуют	данные отсутствуют	данные отсутствуют	данные отсутствуют
24	24	25	данные отсутствуют	данные отсутствуют	данные отсутствуют	данные отсутствуют	данные отсутствуют
25	25	26	данные отсутствуют	данные отсутствуют	данные отсутствуют	данные отсутствуют	данные отсутствуют
26	26	27	данные отсутствуют	данные отсутствуют	данные отсутствуют	данные отсутствуют	данные отсутствуют
27	27	28	данные отсутствуют	данные отсутствуют	данные отсутствуют	данные отсутствуют	данные отсутствуют
28	28	29	данные отсутствуют	данные отсутствуют	данные отсутствуют	данные отсутствуют	данные отсутствуют

29	29	30	данные отсутствуют	данные отсутствуют	данные отсутствуют	данные отсутствуют	данные отсутствуют
30	30	31	данные отсутствуют	данные отсутствуют	данные отсутствуют	данные отсутствуют	данные отсутствуют

Государственный регистратор		ФГИС ЕГРН
полное наименование должности	подпись	инициалы, фамилия

М.П.

Раздел 3.1

Выписка из Единого государственного реестра недвижимости об объекте недвижимости
Описание местоположения земельного участка

Земельный участок			
(вид объекта недвижимости)			
Лист №	Раздела 3.1	Всего листов раздела 3.1 : ____	Всего разделов: ____
Всего листов выписки: ____			
11.10.2021 № 99/2021/422844678			
Кадастровый номер:		02:22:000000:3957	

Описание местоположения границ земельного участка							
Номер п/п	Номер точки		Дирекционный угол	Горизонтальное проложение, м	Описание закрепления на местности	Кадастровые номера смежных участков	Сведения об адресах правообладателей смежных земельных участков
	начальная	конечная					
1	2	3	4	5	6	7	8
31	31	32	данные отсутствуют	данные отсутствуют	данные отсутствуют	данные отсутствуют	данные отсутствуют
32	32	33	данные отсутствуют	данные отсутствуют	данные отсутствуют	данные отсутствуют	данные отсутствуют
33	33	34	данные отсутствуют	данные отсутствуют	данные отсутствуют	данные отсутствуют	данные отсутствуют
34	34	35	данные отсутствуют	данные отсутствуют	данные отсутствуют	данные отсутствуют	данные отсутствуют
35	35	36	данные отсутствуют	данные отсутствуют	данные отсутствуют	данные отсутствуют	данные отсутствуют
36	36	37	данные отсутствуют	данные отсутствуют	данные отсутствуют	данные отсутствуют	данные отсутствуют
37	37	38	данные отсутствуют	данные отсутствуют	данные отсутствуют	данные отсутствуют	данные отсутствуют
38	38	39	данные отсутствуют	данные отсутствуют	данные отсутствуют	данные отсутствуют	данные отсутствуют
39	39	40	данные отсутствуют	данные отсутствуют	данные отсутствуют	данные отсутствуют	данные отсутствуют
40	40	41	данные отсутствуют	данные отсутствуют	данные отсутствуют	данные отсутствуют	данные отсутствуют
41	41	42	данные отсутствуют	данные отсутствуют	данные отсутствуют	данные отсутствуют	данные отсутствуют
42	42	43	данные отсутствуют	данные отсутствуют	данные отсутствуют	данные отсутствуют	данные отсутствуют
43	43	44	данные отсутствуют	данные отсутствуют	данные отсутствуют	данные отсутствуют	данные отсутствуют

44	44	45	данные отсутствуют	данные отсутствуют	данные отсутствуют	данные отсутствуют	данные отсутствуют
45	45	46	данные отсутствуют	данные отсутствуют	данные отсутствуют	данные отсутствуют	данные отсутствуют

Государственный регистратор		ФГИС ЕГРН
полное наименование должности	подпись	инициалы, фамилия

М.П.

Раздел 3.1

Выписка из Единого государственного реестра недвижимости об объекте недвижимости
Описание местоположения земельного участка

Земельный участок			
(вид объекта недвижимости)			
Лист №	Раздела 3.1	Всего листов раздела 3.1 : ____	Всего разделов: ____
Всего листов выписки: ____			
11.10.2021 № 99/2021/422844678			
Кадастровый номер:		02:22:000000:3957	

Описание местоположения границ земельного участка							
Номер п/п	Номер точки		Дирекционный угол	Горизонтальное проложение, м	Описание закрепления на местности	Кадастровые номера смежных участков	Сведения об адресах правообладателей смежных земельных участков
	начальная	конечная					
1	2	3	4	5	6	7	8
46	46	47	данные отсутствуют	данные отсутствуют	данные отсутствуют	данные отсутствуют	данные отсутствуют
47	47	48	данные отсутствуют	данные отсутствуют	данные отсутствуют	данные отсутствуют	данные отсутствуют
48	48	49	данные отсутствуют	данные отсутствуют	данные отсутствуют	данные отсутствуют	данные отсутствуют
49	49	50	данные отсутствуют	данные отсутствуют	данные отсутствуют	данные отсутствуют	данные отсутствуют
50	50	51	данные отсутствуют	данные отсутствуют	данные отсутствуют	данные отсутствуют	данные отсутствуют
51	51	52	данные отсутствуют	данные отсутствуют	данные отсутствуют	данные отсутствуют	данные отсутствуют
52	52	53	данные отсутствуют	данные отсутствуют	данные отсутствуют	данные отсутствуют	данные отсутствуют
53	53	54	данные отсутствуют	данные отсутствуют	данные отсутствуют	данные отсутствуют	данные отсутствуют
54	54	55	данные отсутствуют	данные отсутствуют	данные отсутствуют	данные отсутствуют	данные отсутствуют
55	55	56	данные отсутствуют	данные отсутствуют	данные отсутствуют	данные отсутствуют	данные отсутствуют
56	56	57	данные отсутствуют	данные отсутствуют	данные отсутствуют	данные отсутствуют	данные отсутствуют
57	57	58	данные отсутствуют	данные отсутствуют	данные отсутствуют	данные отсутствуют	данные отсутствуют
58	58	59	данные отсутствуют	данные отсутствуют	данные отсутствуют	данные отсутствуют	данные отсутствуют

59	59	60	данные отсутствуют	данные отсутствуют	данные отсутствуют	данные отсутствуют	данные отсутствуют
60	60	61	данные отсутствуют	данные отсутствуют	данные отсутствуют	данные отсутствуют	данные отсутствуют

Государственный регистратор			ФГИС ЕГРН
полное наименование должности		подпись	инициалы, фамилия

М.П.

Раздел 3.1

Выписка из Единого государственного реестра недвижимости об объекте недвижимости
Описание местоположения земельного участка

Земельный участок			
(вид объекта недвижимости)			
Лист №	Раздела 3.1	Всего листов раздела 3.1 : ____	Всего разделов: ____
Всего листов выписки: ____			
11.10.2021 № 99/2021/422844678			
Кадастровый номер:		02:22:000000:3957	

Описание местоположения границ земельного участка							
Номер п/п	Номер точки		Дирекционный угол	Горизонтальное проложение, м	Описание закрепления на местности	Кадастровые номера смежных участков	Сведения об адресах правообладателей смежных земельных участков
	начальная	конечная					
1	2	3	4	5	6	7	8
61	61	62	данные отсутствуют	данные отсутствуют	данные отсутствуют	данные отсутствуют	данные отсутствуют
62	62	63	данные отсутствуют	данные отсутствуют	данные отсутствуют	данные отсутствуют	данные отсутствуют
63	63	64	данные отсутствуют	данные отсутствуют	данные отсутствуют	данные отсутствуют	данные отсутствуют
64	64	65	данные отсутствуют	данные отсутствуют	данные отсутствуют	данные отсутствуют	данные отсутствуют
65	65	66	данные отсутствуют	данные отсутствуют	данные отсутствуют	данные отсутствуют	данные отсутствуют
66	66	67	данные отсутствуют	данные отсутствуют	данные отсутствуют	данные отсутствуют	данные отсутствуют
67	67	68	данные отсутствуют	данные отсутствуют	данные отсутствуют	данные отсутствуют	данные отсутствуют
68	68	69	данные отсутствуют	данные отсутствуют	данные отсутствуют	данные отсутствуют	данные отсутствуют
69	69	70	данные отсутствуют	данные отсутствуют	данные отсутствуют	данные отсутствуют	данные отсутствуют
70	70	71	данные отсутствуют	данные отсутствуют	данные отсутствуют	данные отсутствуют	данные отсутствуют
71	71	72	данные отсутствуют	данные отсутствуют	данные отсутствуют	данные отсутствуют	данные отсутствуют
72	72	73	данные отсутствуют	данные отсутствуют	данные отсутствуют	данные отсутствуют	данные отсутствуют
73	73	74	данные отсутствуют	данные отсутствуют	данные отсутствуют	данные отсутствуют	данные отсутствуют

74	74	75	данные отсутствуют	данные отсутствуют	данные отсутствуют	данные отсутствуют	данные отсутствуют
75	75	76	данные отсутствуют	данные отсутствуют	данные отсутствуют	данные отсутствуют	данные отсутствуют

Государственный регистратор		ФГИС ЕГРН
полное наименование должности	подпись	инициалы, фамилия

М.П.

Раздел 3.1

Выписка из Единого государственного реестра недвижимости об объекте недвижимости
Описание местоположения земельного участка

Земельный участок			
(вид объекта недвижимости)			
Лист №	Раздела 3.1	Всего листов раздела 3.1 : ____	Всего разделов: ____
Всего листов выписки: ____			
11.10.2021 № 99/2021/422844678			
Кадастровый номер:		02:22:000000:3957	

Описание местоположения границ земельного участка							
Номер п/п	Номер точки		Дирекционный угол	Горизонтальное проложение, м	Описание закрепления на местности	Кадастровые номера смежных участков	Сведения об адресах правообладателей смежных земельных участков
	начальная	конечная					
1	2	3	4	5	6	7	8
76	76	77	данные отсутствуют	данные отсутствуют	данные отсутствуют	данные отсутствуют	данные отсутствуют
77	77	78	данные отсутствуют	данные отсутствуют	данные отсутствуют	данные отсутствуют	данные отсутствуют
78	78	79	данные отсутствуют	данные отсутствуют	данные отсутствуют	данные отсутствуют	данные отсутствуют
79	79	80	данные отсутствуют	данные отсутствуют	данные отсутствуют	данные отсутствуют	данные отсутствуют
80	80	81	данные отсутствуют	данные отсутствуют	данные отсутствуют	данные отсутствуют	данные отсутствуют
81	81	82	данные отсутствуют	данные отсутствуют	данные отсутствуют	данные отсутствуют	данные отсутствуют
82	82	83	данные отсутствуют	данные отсутствуют	данные отсутствуют	данные отсутствуют	данные отсутствуют
83	83	84	данные отсутствуют	данные отсутствуют	данные отсутствуют	данные отсутствуют	данные отсутствуют
84	84	85	данные отсутствуют	данные отсутствуют	данные отсутствуют	данные отсутствуют	данные отсутствуют
85	85	86	данные отсутствуют	данные отсутствуют	данные отсутствуют	данные отсутствуют	данные отсутствуют
86	86	87	данные отсутствуют	данные отсутствуют	данные отсутствуют	данные отсутствуют	данные отсутствуют
87	87	88	данные отсутствуют	данные отсутствуют	данные отсутствуют	данные отсутствуют	данные отсутствуют
88	88	89	данные отсутствуют	данные отсутствуют	данные отсутствуют	данные отсутствуют	данные отсутствуют

89	89	90	данные отсутствуют	данные отсутствуют	данные отсутствуют	данные отсутствуют	данные отсутствуют
90	90	91	данные отсутствуют	данные отсутствуют	данные отсутствуют	данные отсутствуют	данные отсутствуют

Государственный регистратор		ФГИС ЕГРН
полное наименование должности	подпись	инициалы, фамилия

М.П.

Раздел 3.1

Выписка из Единого государственного реестра недвижимости об объекте недвижимости
Описание местоположения земельного участка

Земельный участок			
(вид объекта недвижимости)			
Лист №	Раздела 3.1	Всего листов раздела 3.1 : ____	Всего разделов: ____
Всего листов выписки: ____			
11.10.2021 № 99/2021/422844678			
Кадастровый номер:		02:22:000000:3957	

Описание местоположения границ земельного участка							
Номер п/п	Номер точки		Дирекционный угол	Горизонтальное проложение, м	Описание закрепления на местности	Кадастровые номера смежных участков	Сведения об адресах правообладателей смежных земельных участков
	начальная	конечная					
1	2	3	4	5	6	7	8
91	91	92	данные отсутствуют	данные отсутствуют	данные отсутствуют	данные отсутствуют	данные отсутствуют
92	92	93	данные отсутствуют	данные отсутствуют	данные отсутствуют	данные отсутствуют	данные отсутствуют
93	93	94	данные отсутствуют	данные отсутствуют	данные отсутствуют	данные отсутствуют	данные отсутствуют
94	94	95	данные отсутствуют	данные отсутствуют	данные отсутствуют	данные отсутствуют	данные отсутствуют
95	95	96	данные отсутствуют	данные отсутствуют	данные отсутствуют	данные отсутствуют	данные отсутствуют
96	96	97	данные отсутствуют	данные отсутствуют	данные отсутствуют	данные отсутствуют	данные отсутствуют
97	97	98	данные отсутствуют	данные отсутствуют	данные отсутствуют	данные отсутствуют	данные отсутствуют
98	98	99	данные отсутствуют	данные отсутствуют	данные отсутствуют	данные отсутствуют	данные отсутствуют
99	99	100	данные отсутствуют	данные отсутствуют	данные отсутствуют	данные отсутствуют	данные отсутствуют
100	100	101	данные отсутствуют	данные отсутствуют	данные отсутствуют	данные отсутствуют	данные отсутствуют
101	101	102	данные отсутствуют	данные отсутствуют	данные отсутствуют	данные отсутствуют	данные отсутствуют
102	102	103	данные отсутствуют	данные отсутствуют	данные отсутствуют	данные отсутствуют	данные отсутствуют
103	103	104	данные отсутствуют	данные отсутствуют	данные отсутствуют	данные отсутствуют	данные отсутствуют

104	104	105	данные отсутствуют	данные отсутствуют	данные отсутствуют	данные отсутствуют	данные отсутствуют
105	105	106	данные отсутствуют	данные отсутствуют	данные отсутствуют	данные отсутствуют	данные отсутствуют

Государственный регистратор			ФГИС ЕГРН
полное наименование должности		подпись	инициалы, фамилия

М.П.

Раздел 3.1

Выписка из Единого государственного реестра недвижимости об объекте недвижимости
Описание местоположения земельного участка

Земельный участок			
(вид объекта недвижимости)			
Лист №	Раздела 3.1	Всего листов раздела 3.1 : ____	Всего разделов: ____
Всего листов выписки: ____			
11.10.2021 № 99/2021/422844678			
Кадастровый номер:		02:22:000000:3957	

Описание местоположения границ земельного участка							
Номер п/п	Номер точки		Дирекционный угол	Горизонтальное проложение, м	Описание закрепления на местности	Кадастровые номера смежных участков	Сведения об адресах правообладателей смежных земельных участков
	начальная	конечная					
1	2	3	4	5	6	7	8
106	106	107	данные отсутствуют	данные отсутствуют	данные отсутствуют	данные отсутствуют	данные отсутствуют
107	107	108	данные отсутствуют	данные отсутствуют	данные отсутствуют	данные отсутствуют	данные отсутствуют
108	108	109	данные отсутствуют	данные отсутствуют	данные отсутствуют	данные отсутствуют	данные отсутствуют
109	109	110	данные отсутствуют	данные отсутствуют	данные отсутствуют	данные отсутствуют	данные отсутствуют
110	110	111	данные отсутствуют	данные отсутствуют	данные отсутствуют	данные отсутствуют	данные отсутствуют
111	111	112	данные отсутствуют	данные отсутствуют	данные отсутствуют	данные отсутствуют	данные отсутствуют
112	112	113	данные отсутствуют	данные отсутствуют	данные отсутствуют	данные отсутствуют	данные отсутствуют
113	113	114	данные отсутствуют	данные отсутствуют	данные отсутствуют	данные отсутствуют	данные отсутствуют
114	114	115	данные отсутствуют	данные отсутствуют	данные отсутствуют	данные отсутствуют	данные отсутствуют
115	115	116	данные отсутствуют	данные отсутствуют	данные отсутствуют	данные отсутствуют	данные отсутствуют
116	116	117	данные отсутствуют	данные отсутствуют	данные отсутствуют	данные отсутствуют	данные отсутствуют
117	117	118	данные отсутствуют	данные отсутствуют	данные отсутствуют	данные отсутствуют	данные отсутствуют
118	118	119	данные отсутствуют	данные отсутствуют	данные отсутствуют	данные отсутствуют	данные отсутствуют

119	119	120	данные отсутствуют	данные отсутствуют	данные отсутствуют	данные отсутствуют	данные отсутствуют
120	120	121	данные отсутствуют	данные отсутствуют	данные отсутствуют	данные отсутствуют	данные отсутствуют

Государственный регистратор		ФГИС ЕГРН
полное наименование должности	подпись	инициалы, фамилия

М.П.

Раздел 3.1

Выписка из Единого государственного реестра недвижимости об объекте недвижимости
Описание местоположения земельного участка

Земельный участок			
(вид объекта недвижимости)			
Лист №	Раздела 3.1	Всего листов раздела 3.1 : ____	Всего разделов: ____
Всего листов выписки: ____			
11.10.2021 № 99/2021/422844678			
Кадастровый номер:		02:22:000000:3957	

Описание местоположения границ земельного участка							
Номер п/п	Номер точки		Дирекционный угол	Горизонтальное проложение, м	Описание закрепления на местности	Кадастровые номера смежных участков	Сведения об адресах правообладателей смежных земельных участков
	начальная	конечная					
1	2	3	4	5	6	7	8
121	121	122	данные отсутствуют	данные отсутствуют	данные отсутствуют	данные отсутствуют	данные отсутствуют
122	122	123	данные отсутствуют	данные отсутствуют	данные отсутствуют	данные отсутствуют	данные отсутствуют
123	123	124	данные отсутствуют	данные отсутствуют	данные отсутствуют	данные отсутствуют	данные отсутствуют
124	124	125	данные отсутствуют	данные отсутствуют	данные отсутствуют	данные отсутствуют	данные отсутствуют
125	125	126	данные отсутствуют	данные отсутствуют	данные отсутствуют	данные отсутствуют	данные отсутствуют
126	126	127	данные отсутствуют	данные отсутствуют	данные отсутствуют	данные отсутствуют	данные отсутствуют
127	127	128	данные отсутствуют	данные отсутствуют	данные отсутствуют	данные отсутствуют	данные отсутствуют
128	128	129	данные отсутствуют	данные отсутствуют	данные отсутствуют	данные отсутствуют	данные отсутствуют
129	129	130	данные отсутствуют	данные отсутствуют	данные отсутствуют	данные отсутствуют	данные отсутствуют
130	130	131	данные отсутствуют	данные отсутствуют	данные отсутствуют	данные отсутствуют	данные отсутствуют
131	131	132	данные отсутствуют	данные отсутствуют	данные отсутствуют	данные отсутствуют	данные отсутствуют
132	132	133	данные отсутствуют	данные отсутствуют	данные отсутствуют	данные отсутствуют	данные отсутствуют
133	133	134	данные отсутствуют	данные отсутствуют	данные отсутствуют	данные отсутствуют	данные отсутствуют

134	134	135	данные отсутствуют	данные отсутствуют	данные отсутствуют	данные отсутствуют	данные отсутствуют
135	135	136	данные отсутствуют	данные отсутствуют	данные отсутствуют	данные отсутствуют	данные отсутствуют

Государственный регистратор		ФГИС ЕГРН
полное наименование должности	подпись	инициалы, фамилия

М.П.

Раздел 3.1

Выписка из Единого государственного реестра недвижимости об объекте недвижимости
Описание местоположения земельного участка

Земельный участок			
(вид объекта недвижимости)			
Лист №	Раздела 3.1	Всего листов раздела 3.1 : ____	Всего разделов: ____
Всего листов выписки: ____			
11.10.2021 № 99/2021/422844678			
Кадастровый номер:		02:22:000000:3957	

Описание местоположения границ земельного участка							
Номер п/п	Номер точки		Дирекционный угол	Горизонтальное проложение, м	Описание закрепления на местности	Кадастровые номера смежных участков	Сведения об адресах правообладателей смежных земельных участков
	начальная	конечная					
1	2	3	4	5	6	7	8
136	136	137	данные отсутствуют	данные отсутствуют	данные отсутствуют	данные отсутствуют	данные отсутствуют
137	137	138	данные отсутствуют	данные отсутствуют	данные отсутствуют	данные отсутствуют	данные отсутствуют
138	138	139	данные отсутствуют	данные отсутствуют	данные отсутствуют	данные отсутствуют	данные отсутствуют
139	139	140	данные отсутствуют	данные отсутствуют	данные отсутствуют	данные отсутствуют	данные отсутствуют
140	140	141	данные отсутствуют	данные отсутствуют	данные отсутствуют	данные отсутствуют	данные отсутствуют
141	141	142	данные отсутствуют	данные отсутствуют	данные отсутствуют	данные отсутствуют	данные отсутствуют
142	142	143	данные отсутствуют	данные отсутствуют	данные отсутствуют	данные отсутствуют	данные отсутствуют
143	143	144	данные отсутствуют	данные отсутствуют	данные отсутствуют	данные отсутствуют	данные отсутствуют
144	144	145	данные отсутствуют	данные отсутствуют	данные отсутствуют	данные отсутствуют	данные отсутствуют
145	145	146	данные отсутствуют	данные отсутствуют	данные отсутствуют	данные отсутствуют	данные отсутствуют
146	146	147	данные отсутствуют	данные отсутствуют	данные отсутствуют	данные отсутствуют	данные отсутствуют
147	147	148	данные отсутствуют	данные отсутствуют	данные отсутствуют	данные отсутствуют	данные отсутствуют
148	148	149	данные отсутствуют	данные отсутствуют	данные отсутствуют	данные отсутствуют	данные отсутствуют

149	149	150	данные отсутствуют	данные отсутствуют	данные отсутствуют	данные отсутствуют	данные отсутствуют
150	150	151	данные отсутствуют	данные отсутствуют	данные отсутствуют	данные отсутствуют	данные отсутствуют

Государственный регистратор		ФГИС ЕГРН
полное наименование должности	подпись	инициалы, фамилия

М.П.

Раздел 3.1

Выписка из Единого государственного реестра недвижимости об объекте недвижимости
Описание местоположения земельного участка

Земельный участок			
(вид объекта недвижимости)			
Лист №	Раздела 3.1	Всего листов раздела 3.1 : ____	Всего разделов: ____
Всего листов выписки: ____			
11.10.2021 № 99/2021/422844678			
Кадастровый номер:		02:22:000000:3957	

Описание местоположения границ земельного участка							
Номер п/п	Номер точки		Дирекционный угол	Горизонтальное проложение, м	Описание закрепления на местности	Кадастровые номера смежных участков	Сведения об адресах правообладателей смежных земельных участков
	начальная	конечная					
1	2	3	4	5	6	7	8
151	151	152	данные отсутствуют	данные отсутствуют	данные отсутствуют	данные отсутствуют	данные отсутствуют
152	152	153	данные отсутствуют	данные отсутствуют	данные отсутствуют	данные отсутствуют	данные отсутствуют
153	153	154	данные отсутствуют	данные отсутствуют	данные отсутствуют	данные отсутствуют	данные отсутствуют
154	154	155	данные отсутствуют	данные отсутствуют	данные отсутствуют	данные отсутствуют	данные отсутствуют
155	155	156	данные отсутствуют	данные отсутствуют	данные отсутствуют	данные отсутствуют	данные отсутствуют
156	156	157	данные отсутствуют	данные отсутствуют	данные отсутствуют	данные отсутствуют	данные отсутствуют
157	157	158	данные отсутствуют	данные отсутствуют	данные отсутствуют	данные отсутствуют	данные отсутствуют
158	158	159	данные отсутствуют	данные отсутствуют	данные отсутствуют	данные отсутствуют	данные отсутствуют
159	159	160	данные отсутствуют	данные отсутствуют	данные отсутствуют	данные отсутствуют	данные отсутствуют
160	160	161	данные отсутствуют	данные отсутствуют	данные отсутствуют	данные отсутствуют	данные отсутствуют
161	161	162	данные отсутствуют	данные отсутствуют	данные отсутствуют	данные отсутствуют	данные отсутствуют
162	162	163	данные отсутствуют	данные отсутствуют	данные отсутствуют	данные отсутствуют	данные отсутствуют
163	163	164	данные отсутствуют	данные отсутствуют	данные отсутствуют	данные отсутствуют	данные отсутствуют

164	164	165	данные отсутствуют	данные отсутствуют	данные отсутствуют	данные отсутствуют	данные отсутствуют
165	165	166	данные отсутствуют	данные отсутствуют	данные отсутствуют	данные отсутствуют	данные отсутствуют

Государственный регистратор		ФГИС ЕГРН
полное наименование должности	подпись	инициалы, фамилия

М.П.

Раздел 3.1

Выписка из Единого государственного реестра недвижимости об объекте недвижимости
Описание местоположения земельного участка

Земельный участок			
(вид объекта недвижимости)			
Лист №	Раздела 3.1	Всего листов раздела 3.1 : ____	Всего разделов: ____
Всего листов выписки: ____			
11.10.2021 № 99/2021/422844678			
Кадастровый номер:		02:22:000000:3957	

Описание местоположения границ земельного участка							
Номер п/п	Номер точки		Дирекционный угол	Горизонтальное проложение, м	Описание закрепления на местности	Кадастровые номера смежных участков	Сведения об адресах правообладателей смежных земельных участков
	начальная	конечная					
1	2	3	4	5	6	7	8
166	166	167	данные отсутствуют	данные отсутствуют	данные отсутствуют	данные отсутствуют	данные отсутствуют
167	167	168	данные отсутствуют	данные отсутствуют	данные отсутствуют	данные отсутствуют	данные отсутствуют
168	168	169	данные отсутствуют	данные отсутствуют	данные отсутствуют	данные отсутствуют	данные отсутствуют
169	169	170	данные отсутствуют	данные отсутствуют	данные отсутствуют	данные отсутствуют	данные отсутствуют
170	170	171	данные отсутствуют	данные отсутствуют	данные отсутствуют	данные отсутствуют	данные отсутствуют
171	171	172	данные отсутствуют	данные отсутствуют	данные отсутствуют	данные отсутствуют	данные отсутствуют
172	172	173	данные отсутствуют	данные отсутствуют	данные отсутствуют	данные отсутствуют	данные отсутствуют
173	173	174	данные отсутствуют	данные отсутствуют	данные отсутствуют	данные отсутствуют	данные отсутствуют
174	174	175	данные отсутствуют	данные отсутствуют	данные отсутствуют	данные отсутствуют	данные отсутствуют
175	175	176	данные отсутствуют	данные отсутствуют	данные отсутствуют	данные отсутствуют	данные отсутствуют
176	176	177	данные отсутствуют	данные отсутствуют	данные отсутствуют	данные отсутствуют	данные отсутствуют
177	177	178	данные отсутствуют	данные отсутствуют	данные отсутствуют	данные отсутствуют	данные отсутствуют
178	178	179	данные отсутствуют	данные отсутствуют	данные отсутствуют	данные отсутствуют	данные отсутствуют

179	179	180	данные отсутствуют	данные отсутствуют	данные отсутствуют	данные отсутствуют	данные отсутствуют
180	180	181	данные отсутствуют	данные отсутствуют	данные отсутствуют	данные отсутствуют	данные отсутствуют

Государственный регистратор		ФГИС ЕГРН
полное наименование должности	подпись	инициалы, фамилия

М.П.

Раздел 3.1

Выписка из Единого государственного реестра недвижимости об объекте недвижимости
Описание местоположения земельного участка

Земельный участок			
(вид объекта недвижимости)			
Лист №	Раздела 3.1	Всего листов раздела 3.1 : ____	Всего разделов: ____
Всего листов выписки: ____			
11.10.2021 № 99/2021/422844678			
Кадастровый номер:		02:22:000000:3957	

Описание местоположения границ земельного участка							
Номер п/п	Номер точки		Дирекционный угол	Горизонтальное проложение, м	Описание закрепления на местности	Кадастровые номера смежных участков	Сведения об адресах правообладателей смежных земельных участков
	начальная	конечная					
1	2	3	4	5	6	7	8
181	181	182	данные отсутствуют	данные отсутствуют	данные отсутствуют	данные отсутствуют	данные отсутствуют
182	182	183	данные отсутствуют	данные отсутствуют	данные отсутствуют	данные отсутствуют	данные отсутствуют
183	183	184	данные отсутствуют	данные отсутствуют	данные отсутствуют	данные отсутствуют	данные отсутствуют
184	184	185	данные отсутствуют	данные отсутствуют	данные отсутствуют	данные отсутствуют	данные отсутствуют
185	185	186	данные отсутствуют	данные отсутствуют	данные отсутствуют	данные отсутствуют	данные отсутствуют
186	186	187	данные отсутствуют	данные отсутствуют	данные отсутствуют	данные отсутствуют	данные отсутствуют
187	187	188	данные отсутствуют	данные отсутствуют	данные отсутствуют	данные отсутствуют	данные отсутствуют
188	188	189	данные отсутствуют	данные отсутствуют	данные отсутствуют	данные отсутствуют	данные отсутствуют
189	189	190	данные отсутствуют	данные отсутствуют	данные отсутствуют	данные отсутствуют	данные отсутствуют
190	190	191	данные отсутствуют	данные отсутствуют	данные отсутствуют	данные отсутствуют	данные отсутствуют
191	191	192	данные отсутствуют	данные отсутствуют	данные отсутствуют	данные отсутствуют	данные отсутствуют
192	192	193	данные отсутствуют	данные отсутствуют	данные отсутствуют	данные отсутствуют	данные отсутствуют
193	193	194	данные отсутствуют	данные отсутствуют	данные отсутствуют	данные отсутствуют	данные отсутствуют

194	194	195	данные отсутствуют	данные отсутствуют	данные отсутствуют	данные отсутствуют	данные отсутствуют
195	195	196	данные отсутствуют	данные отсутствуют	данные отсутствуют	данные отсутствуют	данные отсутствуют

Государственный регистратор		ФГИС ЕГРН
полное наименование должности	подпись	инициалы, фамилия

М.П.

Раздел 3.1

Выписка из Единого государственного реестра недвижимости об объекте недвижимости
Описание местоположения земельного участка

Земельный участок			
(вид объекта недвижимости)			
Лист №	Раздела 3.1	Всего листов раздела 3.1 : ____	Всего разделов: ____
Всего листов выписки: ____			
11.10.2021 № 99/2021/422844678			
Кадастровый номер:		02:22:000000:3957	

Описание местоположения границ земельного участка							
Номер п/п	Номер точки		Дирекционный угол	Горизонтальное проложение, м	Описание закрепления на местности	Кадастровые номера смежных участков	Сведения об адресах правообладателей смежных земельных участков
	начальная	конечная					
1	2	3	4	5	6	7	8
196	196	197	данные отсутствуют	данные отсутствуют	данные отсутствуют	данные отсутствуют	данные отсутствуют
197	197	198	данные отсутствуют	данные отсутствуют	данные отсутствуют	данные отсутствуют	данные отсутствуют
198	198	199	данные отсутствуют	данные отсутствуют	данные отсутствуют	данные отсутствуют	данные отсутствуют
199	199	200	данные отсутствуют	данные отсутствуют	данные отсутствуют	данные отсутствуют	данные отсутствуют
200	200	201	данные отсутствуют	данные отсутствуют	данные отсутствуют	данные отсутствуют	данные отсутствуют
201	201	202	данные отсутствуют	данные отсутствуют	данные отсутствуют	данные отсутствуют	данные отсутствуют
202	202	203	данные отсутствуют	данные отсутствуют	данные отсутствуют	данные отсутствуют	данные отсутствуют
203	203	204	данные отсутствуют	данные отсутствуют	данные отсутствуют	данные отсутствуют	данные отсутствуют
204	204	205	данные отсутствуют	данные отсутствуют	данные отсутствуют	данные отсутствуют	данные отсутствуют
205	205	206	данные отсутствуют	данные отсутствуют	данные отсутствуют	данные отсутствуют	данные отсутствуют
206	206	207	данные отсутствуют	данные отсутствуют	данные отсутствуют	данные отсутствуют	данные отсутствуют
207	207	208	данные отсутствуют	данные отсутствуют	данные отсутствуют	данные отсутствуют	данные отсутствуют
208	208	209	данные отсутствуют	данные отсутствуют	данные отсутствуют	данные отсутствуют	данные отсутствуют

209	209	210	данные отсутствуют	данные отсутствуют	данные отсутствуют	данные отсутствуют	данные отсутствуют
210	210	211	данные отсутствуют	данные отсутствуют	данные отсутствуют	данные отсутствуют	данные отсутствуют

Государственный регистратор		ФГИС ЕГРН
полное наименование должности	подпись	инициалы, фамилия

М.П.

Раздел 3.1

Выписка из Единого государственного реестра недвижимости об объекте недвижимости
Описание местоположения земельного участка

Земельный участок			
(вид объекта недвижимости)			
Лист №	Раздела 3.1	Всего листов раздела 3.1 : ____	Всего разделов: ____
Всего листов выписки: ____			
11.10.2021 № 99/2021/422844678			
Кадастровый номер:		02:22:000000:3957	

Описание местоположения границ земельного участка							
Номер п/п	Номер точки		Дирекционный угол	Горизонтальное проложение, м	Описание закрепления на местности	Кадастровые номера смежных участков	Сведения об адресах правообладателей смежных земельных участков
	начальная	конечная					
1	2	3	4	5	6	7	8
211	211	212	данные отсутствуют	данные отсутствуют	данные отсутствуют	данные отсутствуют	данные отсутствуют
212	212	213	данные отсутствуют	данные отсутствуют	данные отсутствуют	данные отсутствуют	данные отсутствуют
213	213	214	данные отсутствуют	данные отсутствуют	данные отсутствуют	данные отсутствуют	данные отсутствуют
214	214	215	данные отсутствуют	данные отсутствуют	данные отсутствуют	данные отсутствуют	данные отсутствуют
215	215	216	данные отсутствуют	данные отсутствуют	данные отсутствуют	данные отсутствуют	данные отсутствуют
216	216	217	данные отсутствуют	данные отсутствуют	данные отсутствуют	данные отсутствуют	данные отсутствуют
217	217	218	данные отсутствуют	данные отсутствуют	данные отсутствуют	данные отсутствуют	данные отсутствуют
218	218	219	данные отсутствуют	данные отсутствуют	данные отсутствуют	данные отсутствуют	данные отсутствуют
219	219	220	данные отсутствуют	данные отсутствуют	данные отсутствуют	данные отсутствуют	данные отсутствуют
220	220	221	данные отсутствуют	данные отсутствуют	данные отсутствуют	данные отсутствуют	данные отсутствуют
221	221	222	данные отсутствуют	данные отсутствуют	данные отсутствуют	данные отсутствуют	данные отсутствуют
222	222	223	данные отсутствуют	данные отсутствуют	данные отсутствуют	данные отсутствуют	данные отсутствуют
223	223	224	данные отсутствуют	данные отсутствуют	данные отсутствуют	данные отсутствуют	данные отсутствуют

224	224	225	данные отсутствуют	данные отсутствуют	данные отсутствуют	данные отсутствуют	данные отсутствуют
225	225	226	данные отсутствуют	данные отсутствуют	данные отсутствуют	данные отсутствуют	данные отсутствуют

Государственный регистратор		ФГИС ЕГРН
полное наименование должности	подпись	инициалы, фамилия

М.П.

Раздел 3.1

Выписка из Единого государственного реестра недвижимости об объекте недвижимости
Описание местоположения земельного участка

Земельный участок			
(вид объекта недвижимости)			
Лист №	Раздела 3.1	Всего листов раздела 3.1 : ____	Всего разделов: ____
Всего листов выписки: ____			
11.10.2021 № 99/2021/422844678			
Кадастровый номер:		02:22:000000:3957	

Описание местоположения границ земельного участка							
Номер п/п	Номер точки		Дирекционный угол	Горизонтальное проложение, м	Описание закрепления на местности	Кадастровые номера смежных участков	Сведения об адресах правообладателей смежных земельных участков
	начальная	конечная					
1	2	3	4	5	6	7	8
226	226	227	данные отсутствуют	данные отсутствуют	данные отсутствуют	данные отсутствуют	данные отсутствуют
227	227	228	данные отсутствуют	данные отсутствуют	данные отсутствуют	данные отсутствуют	данные отсутствуют
228	228	229	данные отсутствуют	данные отсутствуют	данные отсутствуют	данные отсутствуют	данные отсутствуют
229	229	230	данные отсутствуют	данные отсутствуют	данные отсутствуют	данные отсутствуют	данные отсутствуют
230	230	231	данные отсутствуют	данные отсутствуют	данные отсутствуют	данные отсутствуют	данные отсутствуют
231	231	232	данные отсутствуют	данные отсутствуют	данные отсутствуют	данные отсутствуют	данные отсутствуют
232	232	233	данные отсутствуют	данные отсутствуют	данные отсутствуют	данные отсутствуют	данные отсутствуют
233	233	234	данные отсутствуют	данные отсутствуют	данные отсутствуют	данные отсутствуют	данные отсутствуют
234	234	235	данные отсутствуют	данные отсутствуют	данные отсутствуют	данные отсутствуют	данные отсутствуют
235	235	236	данные отсутствуют	данные отсутствуют	данные отсутствуют	данные отсутствуют	данные отсутствуют
236	236	237	данные отсутствуют	данные отсутствуют	данные отсутствуют	данные отсутствуют	данные отсутствуют
237	237	238	данные отсутствуют	данные отсутствуют	данные отсутствуют	данные отсутствуют	данные отсутствуют
238	238	239	данные отсутствуют	данные отсутствуют	данные отсутствуют	данные отсутствуют	данные отсутствуют

239	239	240	данные отсутствуют	данные отсутствуют	данные отсутствуют	данные отсутствуют	данные отсутствуют
240	240	241	данные отсутствуют	данные отсутствуют	данные отсутствуют	данные отсутствуют	данные отсутствуют

Государственный регистратор		ФГИС ЕГРН
полное наименование должности	подпись	инициалы, фамилия

М.П.

Раздел 3.1

Выписка из Единого государственного реестра недвижимости об объекте недвижимости
Описание местоположения земельного участка

Земельный участок			
(вид объекта недвижимости)			
Лист №	Раздела 3.1	Всего листов раздела 3.1 : ____	Всего разделов: ____
Всего листов выписки: ____			
11.10.2021 № 99/2021/422844678			
Кадастровый номер:		02:22:000000:3957	

Описание местоположения границ земельного участка							
Номер п/п	Номер точки		Дирекционный угол	Горизонтальное проложение, м	Описание закрепления на местности	Кадастровые номера смежных участков	Сведения об адресах правообладателей смежных земельных участков
	начальная	конечная					
1	2	3	4	5	6	7	8
241	241	242	данные отсутствуют	данные отсутствуют	данные отсутствуют	данные отсутствуют	данные отсутствуют
242	242	243	данные отсутствуют	данные отсутствуют	данные отсутствуют	данные отсутствуют	данные отсутствуют
243	243	244	данные отсутствуют	данные отсутствуют	данные отсутствуют	данные отсутствуют	данные отсутствуют
244	244	245	данные отсутствуют	данные отсутствуют	данные отсутствуют	данные отсутствуют	данные отсутствуют
245	245	246	данные отсутствуют	данные отсутствуют	данные отсутствуют	данные отсутствуют	данные отсутствуют
246	246	247	данные отсутствуют	данные отсутствуют	данные отсутствуют	данные отсутствуют	данные отсутствуют
247	247	248	данные отсутствуют	данные отсутствуют	данные отсутствуют	данные отсутствуют	данные отсутствуют
248	248	249	данные отсутствуют	данные отсутствуют	данные отсутствуют	данные отсутствуют	данные отсутствуют
249	249	250	данные отсутствуют	данные отсутствуют	данные отсутствуют	данные отсутствуют	данные отсутствуют
250	250	251	данные отсутствуют	данные отсутствуют	данные отсутствуют	данные отсутствуют	данные отсутствуют
251	251	252	данные отсутствуют	данные отсутствуют	данные отсутствуют	данные отсутствуют	данные отсутствуют
252	252	253	данные отсутствуют	данные отсутствуют	данные отсутствуют	данные отсутствуют	данные отсутствуют
253	253	254	данные отсутствуют	данные отсутствуют	данные отсутствуют	данные отсутствуют	данные отсутствуют

254	254	255	данные отсутствуют	данные отсутствуют	данные отсутствуют	данные отсутствуют	данные отсутствуют
255	255	256	данные отсутствуют	данные отсутствуют	данные отсутствуют	данные отсутствуют	данные отсутствуют

Государственный регистратор		ФГИС ЕГРН
полное наименование должности	подпись	инициалы, фамилия

М.П.

Раздел 3.1

Выписка из Единого государственного реестра недвижимости об объекте недвижимости
Описание местоположения земельного участка

Земельный участок			
(вид объекта недвижимости)			
Лист №	Раздела 3.1	Всего листов раздела 3.1 : ____	Всего разделов: ____
Всего листов выписки: ____			
11.10.2021 № 99/2021/422844678			
Кадастровый номер:		02:22:000000:3957	

Описание местоположения границ земельного участка							
Номер п/п	Номер точки		Дирекционный угол	Горизонтальное проложение, м	Описание закрепления на местности	Кадастровые номера смежных участков	Сведения об адресах правообладателей смежных земельных участков
	начальная	конечная					
1	2	3	4	5	6	7	8
256	256	257	данные отсутствуют	данные отсутствуют	данные отсутствуют	данные отсутствуют	данные отсутствуют
257	257	258	данные отсутствуют	данные отсутствуют	данные отсутствуют	данные отсутствуют	данные отсутствуют
258	258	259	данные отсутствуют	данные отсутствуют	данные отсутствуют	данные отсутствуют	данные отсутствуют
259	259	260	данные отсутствуют	данные отсутствуют	данные отсутствуют	данные отсутствуют	данные отсутствуют
260	260	261	данные отсутствуют	данные отсутствуют	данные отсутствуют	данные отсутствуют	данные отсутствуют
261	261	262	данные отсутствуют	данные отсутствуют	данные отсутствуют	данные отсутствуют	данные отсутствуют
262	262	263	данные отсутствуют	данные отсутствуют	данные отсутствуют	данные отсутствуют	данные отсутствуют
263	263	264	данные отсутствуют	данные отсутствуют	данные отсутствуют	данные отсутствуют	данные отсутствуют
264	264	265	данные отсутствуют	данные отсутствуют	данные отсутствуют	данные отсутствуют	данные отсутствуют
265	265	266	данные отсутствуют	данные отсутствуют	данные отсутствуют	данные отсутствуют	данные отсутствуют
266	266	267	данные отсутствуют	данные отсутствуют	данные отсутствуют	данные отсутствуют	данные отсутствуют
267	267	268	данные отсутствуют	данные отсутствуют	данные отсутствуют	данные отсутствуют	данные отсутствуют
268	268	269	данные отсутствуют	данные отсутствуют	данные отсутствуют	данные отсутствуют	данные отсутствуют

269	269	270	данные отсутствуют	данные отсутствуют	данные отсутствуют	данные отсутствуют	данные отсутствуют
270	270	271	данные отсутствуют	данные отсутствуют	данные отсутствуют	данные отсутствуют	данные отсутствуют

Государственный регистратор		ФГИС ЕГРН
полное наименование должности	подпись	инициалы, фамилия

М.П.

Раздел 3.1

Выписка из Единого государственного реестра недвижимости об объекте недвижимости
Описание местоположения земельного участка

Земельный участок			
(вид объекта недвижимости)			
Лист №	Раздела 3.1	Всего листов раздела 3.1 : ____	Всего разделов: ____
Всего листов выписки: ____			
11.10.2021 № 99/2021/422844678			
Кадастровый номер:		02:22:000000:3957	

Описание местоположения границ земельного участка							
Номер п/п	Номер точки		Дирекционный угол	Горизонтальное проложение, м	Описание закрепления на местности	Кадастровые номера смежных участков	Сведения об адресах правообладателей смежных земельных участков
	начальная	конечная					
1	2	3	4	5	6	7	8
271	271	272	данные отсутствуют	данные отсутствуют	данные отсутствуют	данные отсутствуют	данные отсутствуют
272	272	273	данные отсутствуют	данные отсутствуют	данные отсутствуют	данные отсутствуют	данные отсутствуют
273	273	274	данные отсутствуют	данные отсутствуют	данные отсутствуют	данные отсутствуют	данные отсутствуют
274	274	275	данные отсутствуют	данные отсутствуют	данные отсутствуют	данные отсутствуют	данные отсутствуют
275	275	276	данные отсутствуют	данные отсутствуют	данные отсутствуют	данные отсутствуют	данные отсутствуют
276	276	277	данные отсутствуют	данные отсутствуют	данные отсутствуют	данные отсутствуют	данные отсутствуют
277	277	278	данные отсутствуют	данные отсутствуют	данные отсутствуют	данные отсутствуют	данные отсутствуют
278	278	279	данные отсутствуют	данные отсутствуют	данные отсутствуют	данные отсутствуют	данные отсутствуют
279	279	280	данные отсутствуют	данные отсутствуют	данные отсутствуют	данные отсутствуют	данные отсутствуют
280	280	281	данные отсутствуют	данные отсутствуют	данные отсутствуют	данные отсутствуют	данные отсутствуют
281	281	282	данные отсутствуют	данные отсутствуют	данные отсутствуют	данные отсутствуют	данные отсутствуют
282	282	283	данные отсутствуют	данные отсутствуют	данные отсутствуют	данные отсутствуют	данные отсутствуют
283	283	284	данные отсутствуют	данные отсутствуют	данные отсутствуют	данные отсутствуют	данные отсутствуют

284	284	285	данные отсутствуют	данные отсутствуют	данные отсутствуют	данные отсутствуют	данные отсутствуют
285	285	286	данные отсутствуют	данные отсутствуют	данные отсутствуют	данные отсутствуют	данные отсутствуют

Государственный регистратор		ФГИС ЕГРН
полное наименование должности	подпись	инициалы, фамилия

М.П.

Раздел 3.1

Выписка из Единого государственного реестра недвижимости об объекте недвижимости
Описание местоположения земельного участка

Земельный участок			
(вид объекта недвижимости)			
Лист №	Раздела 3.1	Всего листов раздела 3.1 : ____	Всего разделов: ____
Всего листов выписки: ____			
11.10.2021 № 99/2021/422844678			
Кадастровый номер:		02:22:000000:3957	

Описание местоположения границ земельного участка							
Номер п/п	Номер точки		Дирекционный угол	Горизонтальное проложение, м	Описание закрепления на местности	Кадастровые номера смежных участков	Сведения об адресах правообладателей смежных земельных участков
	начальная	конечная					
1	2	3	4	5	6	7	8
286	286	287	данные отсутствуют	данные отсутствуют	данные отсутствуют	данные отсутствуют	данные отсутствуют
287	287	288	данные отсутствуют	данные отсутствуют	данные отсутствуют	данные отсутствуют	данные отсутствуют
288	288	289	данные отсутствуют	данные отсутствуют	данные отсутствуют	данные отсутствуют	данные отсутствуют
289	289	290	данные отсутствуют	данные отсутствуют	данные отсутствуют	данные отсутствуют	данные отсутствуют
290	290	291	данные отсутствуют	данные отсутствуют	данные отсутствуют	данные отсутствуют	данные отсутствуют
291	291	292	данные отсутствуют	данные отсутствуют	данные отсутствуют	данные отсутствуют	данные отсутствуют
292	292	293	данные отсутствуют	данные отсутствуют	данные отсутствуют	данные отсутствуют	данные отсутствуют
293	293	294	данные отсутствуют	данные отсутствуют	данные отсутствуют	данные отсутствуют	данные отсутствуют
294	294	295	данные отсутствуют	данные отсутствуют	данные отсутствуют	данные отсутствуют	данные отсутствуют
295	295	296	данные отсутствуют	данные отсутствуют	данные отсутствуют	данные отсутствуют	данные отсутствуют
296	296	297	данные отсутствуют	данные отсутствуют	данные отсутствуют	данные отсутствуют	данные отсутствуют
297	297	298	данные отсутствуют	данные отсутствуют	данные отсутствуют	данные отсутствуют	данные отсутствуют
298	298	299	данные отсутствуют	данные отсутствуют	данные отсутствуют	данные отсутствуют	данные отсутствуют

299	299	300	данные отсутствуют	данные отсутствуют	данные отсутствуют	данные отсутствуют	данные отсутствуют
300	300	301	данные отсутствуют	данные отсутствуют	данные отсутствуют	данные отсутствуют	данные отсутствуют

Государственный регистратор		ФГИС ЕГРН
полное наименование должности	подпись	инициалы, фамилия

М.П.

Раздел 3.1

Выписка из Единого государственного реестра недвижимости об объекте недвижимости
Описание местоположения земельного участка

Земельный участок			
(вид объекта недвижимости)			
Лист №	Раздела 3.1	Всего листов раздела 3.1 : ____	Всего разделов: ____
Всего листов выписки: ____			
11.10.2021 № 99/2021/422844678			
Кадастровый номер:		02:22:000000:3957	

Описание местоположения границ земельного участка							
Номер п/п	Номер точки		Дирекционный угол	Горизонтальное проложение, м	Описание закрепления на местности	Кадастровые номера смежных участков	Сведения об адресах правообладателей смежных земельных участков
	начальная	конечная					
1	2	3	4	5	6	7	8
301	301	302	данные отсутствуют	данные отсутствуют	данные отсутствуют	данные отсутствуют	данные отсутствуют
302	302	303	данные отсутствуют	данные отсутствуют	данные отсутствуют	данные отсутствуют	данные отсутствуют
303	303	304	данные отсутствуют	данные отсутствуют	данные отсутствуют	данные отсутствуют	данные отсутствуют
304	304	305	данные отсутствуют	данные отсутствуют	данные отсутствуют	данные отсутствуют	данные отсутствуют
305	305	306	данные отсутствуют	данные отсутствуют	данные отсутствуют	данные отсутствуют	данные отсутствуют
306	306	307	данные отсутствуют	данные отсутствуют	данные отсутствуют	данные отсутствуют	данные отсутствуют
307	307	308	данные отсутствуют	данные отсутствуют	данные отсутствуют	данные отсутствуют	данные отсутствуют
308	308	309	данные отсутствуют	данные отсутствуют	данные отсутствуют	данные отсутствуют	данные отсутствуют
309	309	310	данные отсутствуют	данные отсутствуют	данные отсутствуют	данные отсутствуют	данные отсутствуют
310	310	311	данные отсутствуют	данные отсутствуют	данные отсутствуют	данные отсутствуют	данные отсутствуют
311	311	312	данные отсутствуют	данные отсутствуют	данные отсутствуют	данные отсутствуют	данные отсутствуют
312	312	313	данные отсутствуют	данные отсутствуют	данные отсутствуют	данные отсутствуют	данные отсутствуют
313	313	314	данные отсутствуют	данные отсутствуют	данные отсутствуют	данные отсутствуют	данные отсутствуют

314	314	315	данные отсутствуют	данные отсутствуют	данные отсутствуют	данные отсутствуют	данные отсутствуют
315	315	316	данные отсутствуют	данные отсутствуют	данные отсутствуют	данные отсутствуют	данные отсутствуют

Государственный регистратор		ФГИС ЕГРН
полное наименование должности	подпись	инициалы, фамилия

М.П.

Раздел 3.1

Выписка из Единого государственного реестра недвижимости об объекте недвижимости
Описание местоположения земельного участка

Земельный участок			
(вид объекта недвижимости)			
Лист №	Раздела 3.1	Всего листов раздела 3.1 : ____	Всего разделов: ____
Всего листов выписки: ____			
11.10.2021 № 99/2021/422844678			
Кадастровый номер:		02:22:000000:3957	

Описание местоположения границ земельного участка							
Номер п/п	Номер точки		Дирекционный угол	Горизонтальное проложение, м	Описание закрепления на местности	Кадастровые номера смежных участков	Сведения об адресах правообладателей смежных земельных участков
	начальная	конечная					
1	2	3	4	5	6	7	8
316	316	317	данные отсутствуют	данные отсутствуют	данные отсутствуют	данные отсутствуют	данные отсутствуют
317	317	318	данные отсутствуют	данные отсутствуют	данные отсутствуют	данные отсутствуют	данные отсутствуют
318	318	319	данные отсутствуют	данные отсутствуют	данные отсутствуют	данные отсутствуют	данные отсутствуют
319	319	320	данные отсутствуют	данные отсутствуют	данные отсутствуют	данные отсутствуют	данные отсутствуют
320	320	321	данные отсутствуют	данные отсутствуют	данные отсутствуют	данные отсутствуют	данные отсутствуют
321	321	322	данные отсутствуют	данные отсутствуют	данные отсутствуют	данные отсутствуют	данные отсутствуют
322	322	323	данные отсутствуют	данные отсутствуют	данные отсутствуют	данные отсутствуют	данные отсутствуют
323	323	324	данные отсутствуют	данные отсутствуют	данные отсутствуют	данные отсутствуют	данные отсутствуют
324	324	325	данные отсутствуют	данные отсутствуют	данные отсутствуют	данные отсутствуют	данные отсутствуют
325	325	326	данные отсутствуют	данные отсутствуют	данные отсутствуют	данные отсутствуют	данные отсутствуют
326	326	327	данные отсутствуют	данные отсутствуют	данные отсутствуют	данные отсутствуют	данные отсутствуют
327	327	328	данные отсутствуют	данные отсутствуют	данные отсутствуют	данные отсутствуют	данные отсутствуют
328	328	329	данные отсутствуют	данные отсутствуют	данные отсутствуют	данные отсутствуют	данные отсутствуют

329	329	330	данные отсутствуют	данные отсутствуют	данные отсутствуют	данные отсутствуют	данные отсутствуют
330	330	331	данные отсутствуют	данные отсутствуют	данные отсутствуют	данные отсутствуют	данные отсутствуют

Государственный регистратор		ФГИС ЕГРН
полное наименование должности	подпись	инициалы, фамилия

М.П.

Раздел 3.1

Выписка из Единого государственного реестра недвижимости об объекте недвижимости
Описание местоположения земельного участка

Земельный участок			
(вид объекта недвижимости)			
Лист №	Раздела 3.1	Всего листов раздела 3.1 : ____	Всего разделов: ____
Всего листов выписки: ____			
11.10.2021 № 99/2021/422844678			
Кадастровый номер:		02:22:000000:3957	

Описание местоположения границ земельного участка							
Номер п/п	Номер точки		Дирекционный угол	Горизонтальное проложение, м	Описание закрепления на местности	Кадастровые номера смежных участков	Сведения об адресах правообладателей смежных земельных участков
	начальная	конечная					
1	2	3	4	5	6	7	8
331	331	332	данные отсутствуют	данные отсутствуют	данные отсутствуют	данные отсутствуют	данные отсутствуют
332	332	333	данные отсутствуют	данные отсутствуют	данные отсутствуют	данные отсутствуют	данные отсутствуют
333	333	334	данные отсутствуют	данные отсутствуют	данные отсутствуют	данные отсутствуют	данные отсутствуют
334	334	335	данные отсутствуют	данные отсутствуют	данные отсутствуют	данные отсутствуют	данные отсутствуют
335	335	336	данные отсутствуют	данные отсутствуют	данные отсутствуют	данные отсутствуют	данные отсутствуют
336	336	337	данные отсутствуют	данные отсутствуют	данные отсутствуют	данные отсутствуют	данные отсутствуют
337	337	338	данные отсутствуют	данные отсутствуют	данные отсутствуют	данные отсутствуют	данные отсутствуют
338	338	339	данные отсутствуют	данные отсутствуют	данные отсутствуют	данные отсутствуют	данные отсутствуют
339	339	340	данные отсутствуют	данные отсутствуют	данные отсутствуют	данные отсутствуют	данные отсутствуют
340	340	341	данные отсутствуют	данные отсутствуют	данные отсутствуют	данные отсутствуют	данные отсутствуют
341	341	342	данные отсутствуют	данные отсутствуют	данные отсутствуют	данные отсутствуют	данные отсутствуют
342	342	343	данные отсутствуют	данные отсутствуют	данные отсутствуют	данные отсутствуют	данные отсутствуют
343	343	344	данные отсутствуют	данные отсутствуют	данные отсутствуют	данные отсутствуют	данные отсутствуют

344	344	345	данные отсутствуют	данные отсутствуют	данные отсутствуют	данные отсутствуют	данные отсутствуют
345	345	346	данные отсутствуют	данные отсутствуют	данные отсутствуют	данные отсутствуют	данные отсутствуют

Государственный регистратор		ФГИС ЕГРН
полное наименование должности	подпись	инициалы, фамилия

М.П.

Раздел 3.1

Выписка из Единого государственного реестра недвижимости об объекте недвижимости
Описание местоположения земельного участка

Земельный участок			
(вид объекта недвижимости)			
Лист №	Раздела 3.1	Всего листов раздела 3.1 : ____	Всего разделов: ____
Всего листов выписки: ____			
11.10.2021 № 99/2021/422844678			
Кадастровый номер:		02:22:000000:3957	

Описание местоположения границ земельного участка							
Номер п/п	Номер точки		Дирекционный угол	Горизонтальное проложение, м	Описание закрепления на местности	Кадастровые номера смежных участков	Сведения об адресах правообладателей смежных земельных участков
	начальная	конечная					
1	2	3	4	5	6	7	8
346	346	347	данные отсутствуют	данные отсутствуют	данные отсутствуют	данные отсутствуют	данные отсутствуют
347	347	348	данные отсутствуют	данные отсутствуют	данные отсутствуют	данные отсутствуют	данные отсутствуют
348	348	349	данные отсутствуют	данные отсутствуют	данные отсутствуют	данные отсутствуют	данные отсутствуют
349	349	350	данные отсутствуют	данные отсутствуют	данные отсутствуют	данные отсутствуют	данные отсутствуют
350	350	351	данные отсутствуют	данные отсутствуют	данные отсутствуют	данные отсутствуют	данные отсутствуют
351	351	352	данные отсутствуют	данные отсутствуют	данные отсутствуют	данные отсутствуют	данные отсутствуют
352	352	353	данные отсутствуют	данные отсутствуют	данные отсутствуют	данные отсутствуют	данные отсутствуют
353	353	354	данные отсутствуют	данные отсутствуют	данные отсутствуют	данные отсутствуют	данные отсутствуют
354	354	355	данные отсутствуют	данные отсутствуют	данные отсутствуют	данные отсутствуют	данные отсутствуют
355	355	356	данные отсутствуют	данные отсутствуют	данные отсутствуют	данные отсутствуют	данные отсутствуют
356	356	357	данные отсутствуют	данные отсутствуют	данные отсутствуют	данные отсутствуют	данные отсутствуют
357	357	358	данные отсутствуют	данные отсутствуют	данные отсутствуют	данные отсутствуют	данные отсутствуют
358	358	359	данные отсутствуют	данные отсутствуют	данные отсутствуют	данные отсутствуют	данные отсутствуют

359	359	360	данные отсутствуют	данные отсутствуют	данные отсутствуют	данные отсутствуют	данные отсутствуют
360	360	361	данные отсутствуют	данные отсутствуют	данные отсутствуют	данные отсутствуют	данные отсутствуют

Государственный регистратор		ФГИС ЕГРН
полное наименование должности	подпись	инициалы, фамилия

М.П.

Раздел 3.1

Выписка из Единого государственного реестра недвижимости об объекте недвижимости
Описание местоположения земельного участка

Земельный участок			
(вид объекта недвижимости)			
Лист №	Раздела 3.1	Всего листов раздела 3.1 : ____	Всего разделов: ____
Всего листов выписки: ____			
11.10.2021 № 99/2021/422844678			
Кадастровый номер:		02:22:000000:3957	

Описание местоположения границ земельного участка							
Номер п/п	Номер точки		Дирекционный угол	Горизонтальное проложение, м	Описание закрепления на местности	Кадастровые номера смежных участков	Сведения об адресах правообладателей смежных земельных участков
	начальная	конечная					
1	2	3	4	5	6	7	8
361	361	362	данные отсутствуют	данные отсутствуют	данные отсутствуют	данные отсутствуют	данные отсутствуют
362	362	363	данные отсутствуют	данные отсутствуют	данные отсутствуют	данные отсутствуют	данные отсутствуют
363	363	364	данные отсутствуют	данные отсутствуют	данные отсутствуют	данные отсутствуют	данные отсутствуют
364	364	365	данные отсутствуют	данные отсутствуют	данные отсутствуют	данные отсутствуют	данные отсутствуют
365	365	366	данные отсутствуют	данные отсутствуют	данные отсутствуют	данные отсутствуют	данные отсутствуют
366	366	367	данные отсутствуют	данные отсутствуют	данные отсутствуют	данные отсутствуют	данные отсутствуют
367	367	368	данные отсутствуют	данные отсутствуют	данные отсутствуют	данные отсутствуют	данные отсутствуют
368	368	369	данные отсутствуют	данные отсутствуют	данные отсутствуют	данные отсутствуют	данные отсутствуют
369	369	370	данные отсутствуют	данные отсутствуют	данные отсутствуют	данные отсутствуют	данные отсутствуют
370	370	371	данные отсутствуют	данные отсутствуют	данные отсутствуют	данные отсутствуют	данные отсутствуют
371	371	372	данные отсутствуют	данные отсутствуют	данные отсутствуют	данные отсутствуют	данные отсутствуют
372	372	373	данные отсутствуют	данные отсутствуют	данные отсутствуют	данные отсутствуют	данные отсутствуют
373	373	374	данные отсутствуют	данные отсутствуют	данные отсутствуют	данные отсутствуют	данные отсутствуют

374	374	375	данные отсутствуют	данные отсутствуют	данные отсутствуют	данные отсутствуют	данные отсутствуют
375	375	376	данные отсутствуют	данные отсутствуют	данные отсутствуют	данные отсутствуют	данные отсутствуют

Государственный регистратор		ФГИС ЕГРН
полное наименование должности	подпись	инициалы, фамилия

М.П.

Раздел 3.1

Выписка из Единого государственного реестра недвижимости об объекте недвижимости
Описание местоположения земельного участка

Земельный участок			
(вид объекта недвижимости)			
Лист №	Раздела 3.1	Всего листов раздела 3.1 : ____	Всего разделов: ____
Всего листов выписки: ____			
11.10.2021 № 99/2021/422844678			
Кадастровый номер:		02:22:000000:3957	

Описание местоположения границ земельного участка							
Номер п/п	Номер точки		Дирекционный угол	Горизонтальное проложение, м	Описание закрепления на местности	Кадастровые номера смежных участков	Сведения об адресах правообладателей смежных земельных участков
	начальная	конечная					
1	2	3	4	5	6	7	8
376	376	377	данные отсутствуют	данные отсутствуют	данные отсутствуют	данные отсутствуют	данные отсутствуют
377	377	378	данные отсутствуют	данные отсутствуют	данные отсутствуют	данные отсутствуют	данные отсутствуют
378	378	379	данные отсутствуют	данные отсутствуют	данные отсутствуют	данные отсутствуют	данные отсутствуют
379	379	380	данные отсутствуют	данные отсутствуют	данные отсутствуют	данные отсутствуют	данные отсутствуют
380	380	381	данные отсутствуют	данные отсутствуют	данные отсутствуют	данные отсутствуют	данные отсутствуют
381	381	382	данные отсутствуют	данные отсутствуют	данные отсутствуют	данные отсутствуют	данные отсутствуют
382	382	383	данные отсутствуют	данные отсутствуют	данные отсутствуют	данные отсутствуют	данные отсутствуют
383	383	384	данные отсутствуют	данные отсутствуют	данные отсутствуют	данные отсутствуют	данные отсутствуют
384	384	385	данные отсутствуют	данные отсутствуют	данные отсутствуют	данные отсутствуют	данные отсутствуют
385	385	386	данные отсутствуют	данные отсутствуют	данные отсутствуют	данные отсутствуют	данные отсутствуют
386	386	387	данные отсутствуют	данные отсутствуют	данные отсутствуют	данные отсутствуют	данные отсутствуют
387	387	388	данные отсутствуют	данные отсутствуют	данные отсутствуют	данные отсутствуют	данные отсутствуют
388	388	389	данные отсутствуют	данные отсутствуют	данные отсутствуют	данные отсутствуют	данные отсутствуют

389	389	390	данные отсутствуют	данные отсутствуют	данные отсутствуют	данные отсутствуют	данные отсутствуют
390	390	391	данные отсутствуют	данные отсутствуют	данные отсутствуют	данные отсутствуют	данные отсутствуют

Государственный регистратор		ФГИС ЕГРН
полное наименование должности	подпись	инициалы, фамилия

М.П.

Раздел 3.1

Выписка из Единого государственного реестра недвижимости об объекте недвижимости
Описание местоположения земельного участка

Земельный участок			
(вид объекта недвижимости)			
Лист №	Раздела 3.1	Всего листов раздела 3.1 : ____	Всего разделов: ____
Всего листов выписки: ____			
11.10.2021 № 99/2021/422844678			
Кадастровый номер:		02:22:000000:3957	

Описание местоположения границ земельного участка							
Номер п/п	Номер точки		Дирекционный угол	Горизонтальное проложение, м	Описание закрепления на местности	Кадастровые номера смежных участков	Сведения об адресах правообладателей смежных земельных участков
	начальная	конечная					
1	2	3	4	5	6	7	8
391	391	392	данные отсутствуют	данные отсутствуют	данные отсутствуют	данные отсутствуют	данные отсутствуют
392	392	393	данные отсутствуют	данные отсутствуют	данные отсутствуют	данные отсутствуют	данные отсутствуют
393	393	394	данные отсутствуют	данные отсутствуют	данные отсутствуют	данные отсутствуют	данные отсутствуют
394	394	395	данные отсутствуют	данные отсутствуют	данные отсутствуют	данные отсутствуют	данные отсутствуют
395	395	396	данные отсутствуют	данные отсутствуют	данные отсутствуют	данные отсутствуют	данные отсутствуют
396	396	397	данные отсутствуют	данные отсутствуют	данные отсутствуют	данные отсутствуют	данные отсутствуют
397	397	398	данные отсутствуют	данные отсутствуют	данные отсутствуют	данные отсутствуют	данные отсутствуют
398	398	399	данные отсутствуют	данные отсутствуют	данные отсутствуют	данные отсутствуют	данные отсутствуют
399	399	400	данные отсутствуют	данные отсутствуют	данные отсутствуют	данные отсутствуют	данные отсутствуют
400	400	401	данные отсутствуют	данные отсутствуют	данные отсутствуют	данные отсутствуют	данные отсутствуют
401	401	402	данные отсутствуют	данные отсутствуют	данные отсутствуют	данные отсутствуют	данные отсутствуют
402	402	403	данные отсутствуют	данные отсутствуют	данные отсутствуют	данные отсутствуют	данные отсутствуют
403	403	404	данные отсутствуют	данные отсутствуют	данные отсутствуют	данные отсутствуют	данные отсутствуют

404	404	405	данные отсутствуют	данные отсутствуют	данные отсутствуют	данные отсутствуют	данные отсутствуют
405	405	406	данные отсутствуют	данные отсутствуют	данные отсутствуют	данные отсутствуют	данные отсутствуют

Государственный регистратор		ФГИС ЕГРН
полное наименование должности	подпись	инициалы, фамилия

М.П.

Раздел 3.1

Выписка из Единого государственного реестра недвижимости об объекте недвижимости
Описание местоположения земельного участка

Земельный участок			
(вид объекта недвижимости)			
Лист №	Раздела 3.1	Всего листов раздела 3.1 : ____	Всего разделов: ____
Всего листов выписки: ____			
11.10.2021 № 99/2021/422844678			
Кадастровый номер:		02:22:000000:3957	

Описание местоположения границ земельного участка							
Номер п/п	Номер точки		Дирекционный угол	Горизонтальное проложение, м	Описание закрепления на местности	Кадастровые номера смежных участков	Сведения об адресах правообладателей смежных земельных участков
	начальная	конечная					
1	2	3	4	5	6	7	8
406	406	407	данные отсутствуют	данные отсутствуют	данные отсутствуют	данные отсутствуют	данные отсутствуют
407	407	408	данные отсутствуют	данные отсутствуют	данные отсутствуют	данные отсутствуют	данные отсутствуют
408	408	409	данные отсутствуют	данные отсутствуют	данные отсутствуют	данные отсутствуют	данные отсутствуют
409	409	410	данные отсутствуют	данные отсутствуют	данные отсутствуют	данные отсутствуют	данные отсутствуют
410	410	411	данные отсутствуют	данные отсутствуют	данные отсутствуют	данные отсутствуют	данные отсутствуют
411	411	412	данные отсутствуют	данные отсутствуют	данные отсутствуют	данные отсутствуют	данные отсутствуют
412	412	413	данные отсутствуют	данные отсутствуют	данные отсутствуют	данные отсутствуют	данные отсутствуют
413	413	414	данные отсутствуют	данные отсутствуют	данные отсутствуют	данные отсутствуют	данные отсутствуют
414	414	415	данные отсутствуют	данные отсутствуют	данные отсутствуют	данные отсутствуют	данные отсутствуют
415	415	416	данные отсутствуют	данные отсутствуют	данные отсутствуют	данные отсутствуют	данные отсутствуют
416	416	417	данные отсутствуют	данные отсутствуют	данные отсутствуют	данные отсутствуют	данные отсутствуют
417	417	418	данные отсутствуют	данные отсутствуют	данные отсутствуют	данные отсутствуют	данные отсутствуют
418	418	419	данные отсутствуют	данные отсутствуют	данные отсутствуют	данные отсутствуют	данные отсутствуют

419	419	420	данные отсутствуют	данные отсутствуют	данные отсутствуют	данные отсутствуют	данные отсутствуют
420	420	421	данные отсутствуют	данные отсутствуют	данные отсутствуют	данные отсутствуют	данные отсутствуют

Государственный регистратор		ФГИС ЕГРН
полное наименование должности	подпись	инициалы, фамилия

М.П.

Раздел 3.1

Выписка из Единого государственного реестра недвижимости об объекте недвижимости
Описание местоположения земельного участка

Земельный участок			
(вид объекта недвижимости)			
Лист №	Раздела 3.1	Всего листов раздела 3.1 : ____	Всего разделов: ____
Всего листов выписки: ____			
11.10.2021 № 99/2021/422844678			
Кадастровый номер:		02:22:000000:3957	

Описание местоположения границ земельного участка							
Номер п/п	Номер точки		Дирекционный угол	Горизонтальное проложение, м	Описание закрепления на местности	Кадастровые номера смежных участков	Сведения об адресах правообладателей смежных земельных участков
	начальная	конечная					
1	2	3	4	5	6	7	8
421	421	422	данные отсутствуют	данные отсутствуют	данные отсутствуют	данные отсутствуют	данные отсутствуют
422	422	423	данные отсутствуют	данные отсутствуют	данные отсутствуют	данные отсутствуют	данные отсутствуют
423	423	424	данные отсутствуют	данные отсутствуют	данные отсутствуют	данные отсутствуют	данные отсутствуют
424	424	425	данные отсутствуют	данные отсутствуют	данные отсутствуют	данные отсутствуют	данные отсутствуют
425	425	426	данные отсутствуют	данные отсутствуют	данные отсутствуют	данные отсутствуют	данные отсутствуют
426	426	427	данные отсутствуют	данные отсутствуют	данные отсутствуют	данные отсутствуют	данные отсутствуют
427	427	428	данные отсутствуют	данные отсутствуют	данные отсутствуют	данные отсутствуют	данные отсутствуют
428	428	1	данные отсутствуют	данные отсутствуют	данные отсутствуют	данные отсутствуют	данные отсутствуют

Государственный регистратор		ФГИС ЕГРН
полное наименование должности	подпись	инициалы, фамилия

М.П.

Земельный участок			
(вид объекта недвижимости)			
Лист №	Раздела 3.2	Всего листов раздела 3.2: ____	Всего разделов: ____
Всего листов выписки: ____			
11.10.2021 № 99/2021/422844678			
Кадастровый номер:		02:22:000000:3957	

Сведения о характерных точках границы земельного участка				
Система координат				
Зона №				
Номер точки	Координаты		Описание закрепления на местности	Средняя квадратическая погрешность определения координат характерных точек границ земельного участка, м
	X	Y		
1	2	3	4	5
1	748924.74	1302354.71	-	0.5
2	748921.63	1302402.47	-	0.5
3	748920.55	1302444.24	-	0.5
4	748916.95	1302551.91	-	0.5
5	748916.86	1302552.3	-	0.5
6	748916.36	1302553.36	-	0.5
7	748914.82	1302581.16	-	0.5
8	748910.5	1302699.38	-	0.5
9	748907.44	1302834.74	-	0.5
10	748903.14	1302971.78	-	0.5
11	748900.49	1303047.48	-	0.5
12	748894.08	1303104.75	-	0.5
13	748888.79	1303147.43	-	0.5
14	748882.62	1303177.85	-	0.5
15	748866.19	1303247.08	-	0.5

Государственный регистратор		ФГИС ЕГРН
полное наименование должности	подпись	инициалы, фамилия

М.П.

Раздел 3.2

Выписка из Единого государственного реестра недвижимости об объекте недвижимости
Описание местоположения земельного участка

Земельный участок			
(вид объекта недвижимости)			
Лист №	Раздела 3.2	Всего листов раздела 3.2: ____	Всего разделов: ____
Всего листов выписки: ____			
11.10.2021 № 99/2021/422844678			
Кадастровый номер:		02:22:000000:3957	

Сведения о характерных точках границы земельного участка				
Система координат				
Зона №				
Номер точки	Координаты		Описание закрепления на местности	Средняя квадратическая погрешность определения координат характерных точек границ земельного участка, м
	X	Y		
1	2	3	4	5
16	748838.49	1303323.05	-	0.5
17	748810.63	1303387.49	-	0.5
18	748756.04	1303504.67	-	0.5
19	748694.75	1303640.58	-	0.5
20	748639.63	1303759.84	-	0.5
21	748579	1303890.61	-	0.5
22	748521.57	1304018.51	-	0.5
23	748465.25	1304139.75	-	0.5
24	748427.98	1304219.26	-	0.5
25	748409.62	1304259.46	-	0.5
26	748413.03	1304269.67	-	0.5
27	748413.08	1304269.99	-	0.5
28	748412.97	1304270.44	-	0.5
29	748407.19	1304281.92	-	0.5
30	748399.73	1304283.46	-	0.5

Государственный регистратор		ФГИС ЕГРН
полное наименование должности	подпись	инициалы, фамилия

М.П.

Выписка из Единого государственного реестра недвижимости об объекте недвижимости
Описание местоположения земельного участка

Земельный участок			
(вид объекта недвижимости)			
Лист №	Раздела 3.2	Всего листов раздела 3.2: ____	Всего разделов: ____
Всего листов выписки: ____			
11.10.2021 № 99/2021/422844678			
Кадастровый номер:		02:22:000000:3957	

Сведения о характерных точках границы земельного участка				
Система координат				
Зона №				
Номер точки	Координаты		Описание закрепления на местности	Средняя квадратическая погрешность определения координат характерных точек границ земельного участка, м
	X	Y		
1	2	3	4	5
31	748398.21	1304286.5	-	0.5
32	748355.91	1304381.77	-	0.5
33	748335.46	1304433.8	-	0.5
34	748332.21	1304466.74	-	0.5
35	748331.95	1304498.88	-	0.5
36	748337.61	1304516.08	-	0.5
37	748357.89	1304558.53	-	0.5
38	748411.99	1304668.81	-	0.5
39	748474.7	1304791.88	-	0.5
40	748534.16	1304906.63	-	0.5
41	748594.75	1305026.1	-	0.5
42	748666.05	1305157.66	-	0.5
43	748718.4	1305259.77	-	0.5
44	748786.03	1305396.31	-	0.5
45	748836.09	1305500.94	-	0.5

Государственный регистратор		ФГИС ЕГРН
полное наименование должности	подпись	инициалы, фамилия

М.П.

Раздел 3.2

Выписка из Единого государственного реестра недвижимости об объекте недвижимости
Описание местоположения земельного участка

Земельный участок			
(вид объекта недвижимости)			
Лист №	Раздела 3.2	Всего листов раздела 3.2: ____	Всего разделов: ____
Всего листов выписки: ____			
11.10.2021 № 99/2021/422844678			
Кадастровый номер:		02:22:000000:3957	

Сведения о характерных точках границы земельного участка				
Система координат				
Зона №				
Номер точки	Координаты		Описание закрепления на местности	Средняя квадратическая погрешность определения координат характерных точек границ земельного участка, м
	X	Y		
1	2	3	4	5
46	748876.26	1305606.92	-	0.5
47	748920.28	1305715.49	-	0.5
48	748965.42	1305838.06	-	0.5
49	748990.7	1305907.76	-	0.5
50	749041.84	1306035.39	-	0.5
51	749063.68	1306093.63	-	0.5
52	749089.47	1306159.2	-	0.5
53	749119.79	1306241.65	-	0.5
54	749156.93	1306331.95	-	0.5
55	749194.85	1306432.71	-	0.5
56	749213.88	1306485.95	-	0.5
57	749231.88	1306530.12	-	0.5
58	749265.71	1306616.46	-	0.5
59	749291.16	1306680.64	-	0.5
60	749301.04	1306701.06	-	0.5

Государственный регистратор		ФГИС ЕГРН
полное наименование должности	подпись	инициалы, фамилия

М.П.

Земельный участок			
(вид объекта недвижимости)			
Лист №	Раздела 3.2	Всего листов раздела 3.2 : ____	Всего разделов: ____
Всего листов выписки: ____			
11.10.2021 № 99/2021/422844678			
Кадастровый номер:		02:22:000000:3957	

Сведения о характерных точках границы земельного участка				
Система координат				
Зона №				
Номер точки	Координаты		Описание закрепления на местности	Средняя квадратическая погрешность определения координат характерных точек границ земельного участка, м
	X	Y		
1	2	3	4	5
61	749306.05	1306708.9	-	0.5
62	749313.21	1306717.84	-	0.5
63	749358	1306763.61	-	0.5
64	749441.08	1306846.56	-	0.5
65	749514.48	1306919.74	-	0.5
66	749551.17	1306954.97	-	0.5
67	749622.31	1307029.52	-	0.5
68	749658.21	1307065.46	-	0.5
69	749668.85	1307075.44	-	0.5
70	749676.57	1307078.01	-	0.5
71	749683.49	1307080.39	-	0.5
72	749693.43	1307080.61	-	0.5
73	749730.39	1307078.41	-	0.5
74	749770.92	1307072.46	-	0.5
75	749868.13	1307059.27	-	0.5

Государственный регистратор		ФГИС ЕГРН
полное наименование должности	подпись	инициалы, фамилия

М.П.

Раздел 3.2

Выписка из Единого государственного реестра недвижимости об объекте недвижимости
Описание местоположения земельного участка

Земельный участок			
(вид объекта недвижимости)			
Лист №	Раздела 3.2	Всего листов раздела 3.2 : ____	Всего разделов: ____
Всего листов выписки: ____			
11.10.2021 № 99/2021/422844678			
Кадастровый номер:		02:22:000000:3957	

Сведения о характерных точках границы земельного участка				
Система координат				
Зона №				
Номер точки	Координаты		Описание закрепления на местности	Средняя квадратическая погрешность определения координат характерных точек границ земельного участка, м
	X	Y		
1	2	3	4	5
76	749954.78	1307047.55	-	0.5
77	750043.83	1307036.09	-	0.5
78	750111.29	1307025.5	-	0.5
79	750177.21	1307016.02	-	0.5
80	750245.55	1307006.99	-	0.5
81	750309.47	1306997.95	-	0.5
82	750350.91	1306991.77	-	0.5
83	750408.66	1306983.52	-	0.5
84	750489.55	1306972.61	-	0.5
85	750575.05	1306962.26	-	0.5
86	750610.6	1306957.59	-	0.5
87	750642.5	1306954.43	-	0.5
88	750965.27	1306911.81	-	0.5
89	751024.86	1306905.36	-	0.5
90	751110.83	1306894.33	-	0.5

Государственный регистратор		ФГИС ЕГРН
полное наименование должности	подпись	инициалы, фамилия

М.П.

Выписка из Единого государственного реестра недвижимости об объекте недвижимости
Описание местоположения земельного участка

Земельный участок			
(вид объекта недвижимости)			
Лист №	Раздела 3.2	Всего листов раздела 3.2: ____	Всего разделов: ____
Всего листов выписки: ____			
11.10.2021 № 99/2021/422844678			
Кадастровый номер:		02:22:000000:3957	

Сведения о характерных точках границы земельного участка				
Система координат				
Зона №				
Номер точки	Координаты		Описание закрепления на местности	Средняя квадратическая погрешность определения координат характерных точек границ земельного участка, м
	X	Y		
1	2	3	4	5
91	751187.12	1306885.29	-	0.5
92	751264.72	1306876.7	-	0.5
93	751292.4	1306873.55	-	0.5
94	751388.63	1306861.56	-	0.5
95	751403.74	1306859.26	-	0.5
96	751493.28	1306848.81	-	0.5
97	751548.06	1306824.2	-	0.5
98	751631.63	1306761.52	-	0.5
99	751711.23	1306694.84	-	0.5
100	751726.26	1306683.14	-	0.5
101	751755.51	1306657.74	-	0.5
102	751777.29	1306639.49	-	0.5
103	751784.92	1306630.53	-	0.5
104	751793.35	1306621.56	-	0.5
105	751801.02	1306610.38	-	0.5

Государственный регистратор		ФГИС ЕГРН
полное наименование должности	подпись	инициалы, фамилия

М.П.

Раздел 3.2

Выписка из Единого государственного реестра недвижимости об объекте недвижимости
Описание местоположения земельного участка

Земельный участок			
(вид объекта недвижимости)			
Лист №	Раздела 3.2	Всего листов раздела 3.2: ____	Всего разделов: ____
Всего листов выписки: ____			
11.10.2021 № 99/2021/422844678			
Кадастровый номер:		02:22:000000:3957	

Сведения о характерных точках границы земельного участка				
Система координат				
Зона №				
Номер точки	Координаты		Описание закрепления на местности	Средняя квадратическая погрешность определения координат характерных точек границ земельного участка, м
	X	Y		
1	2	3	4	5
106	751809.58	1306598.09	-	0.5
107	751818.8	1306579.86	-	0.5
108	751826.76	1306563.08	-	0.5
109	751846.6	1306526.03	-	0.5
110	751857.86	1306505.28	-	0.5
111	751884.76	1306459.87	-	0.5
112	751903.73	1306427.87	-	0.5
113	751930.21	1306386.4	-	0.5
114	751952.47	1306354	-	0.5
115	751952.64	1306353.81	-	0.5
116	751973.59	1306335.5	-	0.5
117	752004.87	1306308.63	-	0.5
118	752035.26	1306279.56	-	0.5
119	752061.19	1306252.53	-	0.5
120	752084.31	1306216.5	-	0.5

Государственный регистратор		ФГИС ЕГРН
полное наименование должности	подпись	инициалы, фамилия

М.П.

Земельный участок			
(вид объекта недвижимости)			
Лист №	Раздела 3.2	Всего листов раздела 3.2 : ____	Всего разделов: ____
Всего листов выписки: ____			
11.10.2021 № 99/2021/422844678			
Кадастровый номер:		02:22:000000:3957	

Сведения о характерных точках границы земельного участка				
Система координат				
Зона №				
Номер точки	Координаты		Описание закрепления на местности	Средняя квадратическая погрешность определения координат характерных точек границ земельного участка, м
	X	Y		
1	2	3	4	5
121	752093.82	1306203.54	-	0.5
122	752097.31	1306217.47	-	0.5
123	752103.75	1306223.56	-	0.5
124	752098.31	1306231.88	-	0.5
125	752076.65	1306259.5	-	0.5
126	752049.89	1306289.81	-	0.5
127	752010.87	1306327.28	-	0.5
128	751983.69	1306350.55	-	0.5
129	751960.92	1306375.25	-	0.5
130	751936.92	1306410.69	-	0.5
131	751906.08	1306454.3	-	0.5
132	751867.76	1306521.49	-	0.5
133	751832.26	1306587.41	-	0.5
134	751812.63	1306622.47	-	0.5
135	751801.46	1306636.11	-	0.5

Государственный регистратор		ФГИС ЕГРН
полное наименование должности	подпись	инициалы, фамилия

М.П.

Раздел 3.2

Выписка из Единого государственного реестра недвижимости об объекте недвижимости
Описание местоположения земельного участка

Земельный участок			
(вид объекта недвижимости)			
Лист №	Раздела 3.2	Всего листов раздела 3.2 : ____	Всего разделов: ____
Всего листов выписки: ____			
11.10.2021 № 99/2021/422844678			
Кадастровый номер:		02:22:000000:3957	

Сведения о характерных точках границы земельного участка				
Система координат				
Зона №				
Номер точки	Координаты		Описание закрепления на местности	Средняя квадратическая погрешность определения координат характерных точек границ земельного участка, м
	X	Y		
1	2	3	4	5
136	751766.85	1306672.26	-	0.5
137	751719.81	1306710.7	-	0.5
138	751649.46	1306764.73	-	0.5
139	751553.71	1306839.51	-	0.5
140	751540.45	1306847.91	-	0.5
141	751527.29	1306853.94	-	0.5
142	751508.65	1306860.81	-	0.5
143	751495.13	1306863.91	-	0.5
144	751434.26	1306873.61	-	0.5
145	751359.29	1306883.53	-	0.5
146	751289.85	1306890.81	-	0.5
147	751186.03	1306903.16	-	0.5
148	751115.41	1306911.33	-	0.5
149	751037.23	1306920.13	-	0.5
150	751017.57	1306922.95	-	0.5

Государственный регистратор		ФГИС ЕГРН
полное наименование должности	подпись	инициалы, фамилия

М.П.

Выписка из Единого государственного реестра недвижимости об объекте недвижимости
Описание местоположения земельного участка

Земельный участок			
(вид объекта недвижимости)			
Лист №	Раздела 3.2	Всего листов раздела 3.2 : ____	Всего разделов: ____
Всего листов выписки: ____			
11.10.2021 № 99/2021/422844678			
Кадастровый номер:		02:22:000000:3957	

Сведения о характерных точках границы земельного участка				
Система координат				
Зона №				
Номер точки	Координаты		Описание закрепления на местности	Средняя квадратическая погрешность определения координат характерных точек границ земельного участка, м
	X	Y		
1	2	3	4	5
151	750925.35	1306934.52	-	0.5
152	750836.35	1306945.44	-	0.5
153	750747.77	1306956.06	-	0.5
154	750746.62	1306956.21	-	0.5
155	750744.05	1306948.02	-	0.5
156	750733.12	1306949.76	-	0.5
157	750660.4	1306959.91	-	0.5
158	750612.65	1306965.4	-	0.5
159	750559.14	1306972.26	-	0.5
160	750429.78	1306988.72	-	0.5
161	750098.96	1307036.2	-	0.5
162	749998.26	1307049.92	-	0.5
163	749951.06	1307056.23	-	0.5
164	749900.57	1307063.64	-	0.5
165	749850.35	1307070.22	-	0.5

Государственный регистратор		ФГИС ЕГРН
полное наименование должности	подпись	инициалы, фамилия

М.П.

Раздел 3.2

Выписка из Единого государственного реестра недвижимости об объекте недвижимости
Описание местоположения земельного участка

Земельный участок			
(вид объекта недвижимости)			
Лист №	Раздела 3.2	Всего листов раздела 3.2 : ____	Всего разделов: ____
Всего листов выписки: ____			
11.10.2021 № 99/2021/422844678			
Кадастровый номер:		02:22:000000:3957	

Сведения о характерных точках границы земельного участка				
Система координат				
Зона №				
Номер точки	Координаты		Описание закрепления на местности	Средняя квадратическая погрешность определения координат характерных точек границ земельного участка, м
	X	Y		
1	2	3	4	5
166	749779.28	1307080.1	-	0.5
167	749729.89	1307086.96	-	0.5
168	749676.93	1307095.19	-	0.5
169	749603.52	1307024.4	-	0.5
170	749539.18	1306958.68	-	0.5
171	749529.47	1306974.73	-	0.5
172	749523.94	1306970.31	-	0.5
173	749524.78	1306968.75	-	0.5
174	749526.45	1306964.58	-	0.5
175	749526.45	1306962.16	-	0.5
176	749526.27	1306959.76	-	0.5
177	749523.3	1306957.39	-	0.5
178	749491.68	1306924.46	-	0.5
179	749428.72	1306860.29	-	0.5
180	749344.68	1306777.3	-	0.5

Государственный регистратор		ФГИС ЕГРН
полное наименование должности	подпись	инициалы, фамилия

М.П.

Земельный участок			
(вид объекта недвижимости)			
Лист №	Раздела 3.2	Всего листов раздела 3.2 : ____	Всего разделов: ____
Всего листов выписки: ____			
11.10.2021 № 99/2021/422844678			
Кадастровый номер:		02:22:000000:3957	

Сведения о характерных точках границы земельного участка				
Система координат				
Зона №				
Номер точки	Координаты		Описание закрепления на местности	Средняя квадратическая погрешность определения координат характерных точек границ земельного участка, м
	X	Y		
1	2	3	4	5
181	749298.71	1306728.35	-	0.5
182	749289.49	1306717.63	-	0.5
183	749280.49	1306703.43	-	0.5
184	749278.07	1306696.63	-	0.5
185	749248.04	1306625.94	-	0.5
186	749201.74	1306500.06	-	0.5
187	749138.95	1306338.97	-	0.5
188	749100.97	1306242.58	-	0.5
189	749072.25	1306164.49	-	0.5
190	749026.19	1306047.73	-	0.5
191	748976.8	1305918.75	-	0.5
192	748949.88	1305850.12	-	0.5
193	748900.42	1305722.36	-	0.5
194	748860.21	1305618.34	-	0.5
195	748815.59	1305507.35	-	0.5

Государственный регистратор		ФГИС ЕГРН
полное наименование должности	подпись	инициалы, фамилия

М.П.

Раздел 3.2

Выписка из Единого государственного реестра недвижимости об объекте недвижимости
Описание местоположения земельного участка

Земельный участок			
(вид объекта недвижимости)			
Лист №	Раздела 3.2	Всего листов раздела 3.2 : ____	Всего разделов: ____
Всего листов выписки: ____			
11.10.2021 № 99/2021/422844678			
Кадастровый номер:		02:22:000000:3957	

Сведения о характерных точках границы земельного участка				
Система координат				
Зона №				
Номер точки	Координаты		Описание закрепления на местности	Средняя квадратическая погрешность определения координат характерных точек границ земельного участка, м
	X	Y		
1	2	3	4	5
196	748803.25	1305483.59	-	0.5
197	748772.21	1305408.19	-	0.5
198	748734.48	1305332.77	-	0.5
199	748703.48	1305270.51	-	0.5
200	748647.85	1305165.48	-	0.5
201	748579.94	1305037.16	-	0.5
202	748537.39	1304953.59	-	0.5
203	748517.74	1304913.24	-	0.5
204	748473.26	1304829.73	-	0.5
205	748456.21	1304798.08	-	0.5
206	748430.37	1304747.41	-	0.5
207	748438.33	1304744.36	-	0.5
208	748391.88	1304652.63	-	0.5
209	748345.87	1304561.57	-	0.5
210	748305.32	1304477.33	-	0.5

Государственный регистратор		ФГИС ЕГРН
полное наименование должности	подпись	инициалы, фамилия

М.П.

Выписка из Единого государственного реестра недвижимости об объекте недвижимости
Описание местоположения земельного участка

Земельный участок			
(вид объекта недвижимости)			
Лист №	Раздела 3.2	Всего листов раздела 3.2: ____	Всего разделов: ____
Всего листов выписки: ____			
11.10.2021 № 99/2021/422844678			
Кадастровый номер:		02:22:000000:3957	

Сведения о характерных точках границы земельного участка				
Система координат				
Зона №				
Номер точки	Координаты		Описание закрепления на местности	Средняя квадратическая погрешность определения координат характерных точек границ земельного участка, м
	X	Y		
1	2	3	4	5
211	748292.56	1304454	-	0.5
212	748287.71	1304444.96	-	0.5
213	748291.04	1304436.21	-	0.5
214	748291.63	1304437.34	-	0.5
215	748299.08	1304443.84	-	0.5
216	748302.44	1304444.23	-	0.5
217	748305.06	1304443.5	-	0.5
218	748309.98	1304435.34	-	0.5
219	748332.85	1304371.53	-	0.5
220	748354.84	1304314.4	-	0.5
221	748353.55	1304304.5	-	0.5
222	748353.67	1304303.89	-	0.5
223	748360.21	1304292.49	-	0.5
224	748366.77	1304288.89	-	0.5
225	748380.78	1304257.33	-	0.5

Государственный регистратор		ФГИС ЕГРН
полное наименование должности	подпись	инициалы, фамилия

М.П.

Раздел 3.2

Выписка из Единого государственного реестра недвижимости об объекте недвижимости
Описание местоположения земельного участка

Земельный участок			
(вид объекта недвижимости)			
Лист №	Раздела 3.2	Всего листов раздела 3.2: ____	Всего разделов: ____
Всего листов выписки: ____			
11.10.2021 № 99/2021/422844678			
Кадастровый номер:		02:22:000000:3957	

Сведения о характерных точках границы земельного участка				
Система координат				
Зона №				
Номер точки	Координаты		Описание закрепления на местности	Средняя квадратическая погрешность определения координат характерных точек границ земельного участка, м
	X	Y		
1	2	3	4	5
226	748403.48	1304218.37	-	0.5
227	748446.7	1304128.96	-	0.5
228	748504.33	1304005.33	-	0.5
229	748560.79	1303883.84	-	0.5
230	748620.14	1303755.06	-	0.5
231	748677.99	1303628.35	-	0.5
232	748731.04	1303509.46	-	0.5
233	748791.76	1303374.25	-	0.5
234	748822.51	1303310.86	-	0.5
235	748845.2	1303246.57	-	0.5
236	748864.78	1303181.64	-	0.5
237	748874.06	1303102.86	-	0.5
238	748885.42	1302971.64	-	0.5
239	748889.23	1302835.93	-	0.5
240	748892.75	1302634.44	-	0.5

Государственный регистратор		ФГИС ЕГРН
полное наименование должности	подпись	инициалы, фамилия

М.П.

Земельный участок			
(вид объекта недвижимости)			
Лист №	Раздела 3.2	Всего листов раздела 3.2 : ____	Всего разделов: ____
Всего листов выписки: ____			
11.10.2021 № 99/2021/422844678			
Кадастровый номер:		02:22:000000:3957	

Сведения о характерных точках границы земельного участка				
Система координат				
Зона №				
Номер точки	Координаты		Описание закрепления на местности	Средняя квадратическая погрешность определения координат характерных точек границ земельного участка, м
	X	Y		
1	2	3	4	5
241	748896.78	1302546.66	-	0.5
242	748902.18	1302442.6	-	0.5
243	748904.66	1302359.36	-	0.5
244	748906.65	1302321.63	-	0.5
245	748903.92	1302225.02	-	0.5
246	748900.04	1302168.75	-	0.5
247	748896.28	1302143.75	-	0.5
248	748887.61	1302106.13	-	0.5
249	748876.37	1302086.71	-	0.5
250	748859.43	1302059.65	-	0.5
251	748836.82	1302030.25	-	0.5
252	748784.56	1301972.68	-	0.5
253	748744.76	1301929.03	-	0.5
254	748676.16	1301858.1	-	0.5
255	748618.36	1301790.93	-	0.5

Государственный регистратор		ФГИС ЕГРН
полное наименование должности	подпись	инициалы, фамилия

М.П.

Раздел 3.2

Выписка из Единого государственного реестра недвижимости об объекте недвижимости
Описание местоположения земельного участка

Земельный участок			
(вид объекта недвижимости)			
Лист №	Раздела 3.2	Всего листов раздела 3.2 : ____	Всего разделов: ____
Всего листов выписки: ____			
11.10.2021 № 99/2021/422844678			
Кадастровый номер:		02:22:000000:3957	

Сведения о характерных точках границы земельного участка				
Система координат				
Зона №				
Номер точки	Координаты		Описание закрепления на местности	Средняя квадратическая погрешность определения координат характерных точек границ земельного участка, м
	X	Y		
1	2	3	4	5
256	748569.24	1301737.57	-	0.5
257	748467.64	1301629.96	-	0.5
258	748419.48	1301575.42	-	0.5
259	748360.42	1301508.86	-	0.5
260	748302.17	1301447.97	-	0.5
261	748294.11	1301440.67	-	0.5
262	748292.1	1301440.13	-	0.5
263	748284.77	1301438.05	-	0.5
264	748279.2	1301438.86	-	0.5
265	748232.09	1301455.76	-	0.5
266	748121.11	1301483.57	-	0.5
267	748063.58	1301494.27	-	0.5
268	748022.1	1301503.31	-	0.5
269	747954.09	1301518.85	-	0.5
270	747837.86	1301546.3	-	0.5

Государственный регистратор		ФГИС ЕГРН
полное наименование должности	подпись	инициалы, фамилия

М.П.

Выписка из Единого государственного реестра недвижимости об объекте недвижимости
Описание местоположения земельного участка

Земельный участок			
(вид объекта недвижимости)			
Лист №	Раздела 3.2	Всего листов раздела 3.2 : ____	Всего разделов: ____
Всего листов выписки: ____			
11.10.2021 № 99/2021/422844678			
Кадастровый номер:		02:22:000000:3957	

Сведения о характерных точках границы земельного участка				
Система координат				
Зона №				
Номер точки	Координаты		Описание закрепления на местности	Средняя квадратическая погрешность определения координат характерных точек границ земельного участка, м
	X	Y		
1	2	3	4	5
271	747745.66	1301567.24	-	0.5
272	747696.4	1301579.14	-	0.5
273	747646.16	1301587.77	-	0.5
274	747610.72	1301591.18	-	0.5
275	747538.14	1301592.81	-	0.5
276	747501.49	1301592.28	-	0.5
277	747432.54	1301592	-	0.5
278	747374.79	1301588.43	-	0.5
279	747313.63	1301584.68	-	0.5
280	747292.87	1301583.77	-	0.5
281	747270.01	1301583.47	-	0.5
282	747245.28	1301588.42	-	0.5
283	747195.54	1301599.53	-	0.5
284	747117.28	1301620.49	-	0.5
285	747112.6	1301622.14	-	0.5

Государственный регистратор		ФГИС ЕГРН
полное наименование должности	подпись	инициалы, фамилия

М.П.

Раздел 3.2

Выписка из Единого государственного реестра недвижимости об объекте недвижимости
Описание местоположения земельного участка

Земельный участок			
(вид объекта недвижимости)			
Лист №	Раздела 3.2	Всего листов раздела 3.2 : ____	Всего разделов: ____
Всего листов выписки: ____			
11.10.2021 № 99/2021/422844678			
Кадастровый номер:		02:22:000000:3957	

Сведения о характерных точках границы земельного участка				
Система координат				
Зона №				
Номер точки	Координаты		Описание закрепления на местности	Средняя квадратическая погрешность определения координат характерных точек границ земельного участка, м
	X	Y		
1	2	3	4	5
286	747044.73	1301641.55	-	0.5
287	746997.68	1301655.13	-	0.5
288	746989.47	1301656.63	-	0.5
289	746958.54	1301662.08	-	0.5
290	746929.16	1301665.3	-	0.5
291	746899.58	1301667.38	-	0.5
292	746888.74	1301668.13	-	0.5
293	746747.37	1301676.34	-	0.5
294	746695.24	1301678.35	-	0.5
295	746669.87	1301680.51	-	0.5
296	746636.67	1301689	-	0.5
297	746604.99	1301702.75	-	0.5
298	746532.34	1301748.61	-	0.5
299	746516.49	1301760.47	-	0.5
300	746457.55	1301803.8	-	0.5

Государственный регистратор		ФГИС ЕГРН
полное наименование должности	подпись	инициалы, фамилия

М.П.

Земельный участок			
(вид объекта недвижимости)			
Лист №	Раздела 3.2	Всего листов раздела 3.2 : ____	Всего разделов: ____
Всего листов выписки: ____			
11.10.2021 № 99/2021/422844678			
Кадастровый номер:		02:22:000000:3957	

Сведения о характерных точках границы земельного участка				
Система координат				
Зона №				
Номер точки	Координаты		Описание закрепления на местности	Средняя квадратическая погрешность определения координат характерных точек границ земельного участка, м
	X	Y		
1	2	3	4	5
301	746408.11	1301839.33	-	0.5
302	746367.66	1301865.97	-	0.5
303	746324.63	1301887.84	-	0.5
304	746320.33	1301890.03	-	0.5
305	746320.13	1301890.12	-	0.5
306	746293.17	1301897.03	-	0.5
307	746265.84	1301902.73	-	0.5
308	746237.23	1301908.55	-	0.5
309	746208.4	1301911.56	-	0.5
310	746173.95	1301914.75	-	0.5
311	746167.16	1301917.06	-	0.5
312	746166.89	1301917.11	-	0.5
313	746165.89	1301917.16	-	0.5
314	746165.49	1301917.1	-	0.5
315	746164.38	1301916.68	-	0.5

Государственный регистратор		ФГИС ЕГРН
полное наименование должности	подпись	инициалы, фамилия

М.П.

Раздел 3.2

Выписка из Единого государственного реестра недвижимости об объекте недвижимости
Описание местоположения земельного участка

Земельный участок			
(вид объекта недвижимости)			
Лист №	Раздела 3.2	Всего листов раздела 3.2 : ____	Всего разделов: ____
Всего листов выписки: ____			
11.10.2021 № 99/2021/422844678			
Кадастровый номер:		02:22:000000:3957	

Сведения о характерных точках границы земельного участка				
Система координат				
Зона №				
Номер точки	Координаты		Описание закрепления на местности	Средняя квадратическая погрешность определения координат характерных точек границ земельного участка, м
	X	Y		
1	2	3	4	5
316	746164.02	1301916.31	-	0.5
317	746163.46	1301915.29	-	0.5
318	746163.34	1301914.7	-	0.5
319	746163.49	1301913.35	-	0.5
320	746163.62	1301912.96	-	0.5
321	746163.79	1301912.74	-	0.5
322	746165.53	1301911.08	-	0.5
323	746165.87	1301903.39	-	0.5
324	746164.4	1301902.23	-	0.5
325	746164.22	1301902.04	-	0.5
326	746163.7	1301901.34	-	0.5
327	746163.5	1301900.8	-	0.5
328	746163.45	1301899.84	-	0.5
329	746163.51	1301899.5	-	0.5
330	746164.06	1301898	-	0.5

Государственный регистратор		ФГИС ЕГРН
полное наименование должности	подпись	инициалы, фамилия

М.П.

Выписка из Единого государственного реестра недвижимости об объекте недвижимости
Описание местоположения земельного участка

Земельный участок			
(вид объекта недвижимости)			
Лист №	Раздела 3.2	Всего листов раздела 3.2 : ____	Всего разделов: ____
Всего листов выписки: ____			
11.10.2021 № 99/2021/422844678			
Кадастровый номер:		02:22:000000:3957	

Сведения о характерных точках границы земельного участка				
Система координат				
Зона №				
Номер точки	Координаты		Описание закрепления на местности	Средняя квадратическая погрешность определения координат характерных точек границ земельного участка, м
	X	Y		
1	2	3	4	5
331	746164.37	1301897.56	-	0.5
332	746165.02	1301897.06	-	0.5
333	746166.32	1301896.36	-	0.5
334	746166.52	1301896.27	-	0.5
335	746168.57	1301895.68	-	0.5
336	746168.9	1301895.64	-	0.5
337	746172.52	1301895.84	-	0.5
338	746195.81	1301897.84	-	0.5
339	746235.6	1301893.75	-	0.5
340	746264.86	1301888.75	-	0.5
341	746288.57	1301883.02	-	0.5
342	746314.79	1301875.22	-	0.5
343	746342.55	1301860.87	-	0.5
344	746373.58	1301844.67	-	0.5
345	746439.31	1301800.16	-	0.5

Государственный регистратор		ФГИС ЕГРН
полное наименование должности	подпись	инициалы, фамилия

М.П.

Раздел 3.2

Выписка из Единого государственного реестра недвижимости об объекте недвижимости
Описание местоположения земельного участка

Земельный участок			
(вид объекта недвижимости)			
Лист №	Раздела 3.2	Всего листов раздела 3.2 : ____	Всего разделов: ____
Всего листов выписки: ____			
11.10.2021 № 99/2021/422844678			
Кадастровый номер:		02:22:000000:3957	

Сведения о характерных точках границы земельного участка				
Система координат				
Зона №				
Номер точки	Координаты		Описание закрепления на местности	Средняя квадратическая погрешность определения координат характерных точек границ земельного участка, м
	X	Y		
1	2	3	4	5
346	746521.37	1301735.78	-	0.5
347	746568.93	1301704.58	-	0.5
348	746595.8	1301689.74	-	0.5
349	746608.42	1301682.99	-	0.5
350	746646.75	1301670.38	-	0.5
351	746646.95	1301670.33	-	0.5
352	746667.13	1301667.96	-	0.5
353	746695.38	1301664.65	-	0.5
354	746768.23	1301661.94	-	0.5
355	746889.43	1301657.38	-	0.5
356	746947.7	1301649.05	-	0.5
357	746954.98	1301647.48	-	0.5
358	746964.95	1301646.77	-	0.5
359	746974.53	1301646.63	-	0.5
360	746982.45	1301645.41	-	0.5

Государственный регистратор		ФГИС ЕГРН
полное наименование должности	подпись	инициалы, фамилия

М.П.

Земельный участок			
(вид объекта недвижимости)			
Лист №	Раздела 3.2	Всего листов раздела 3.2: ____	Всего разделов: ____
Всего листов выписки: ____			
11.10.2021 № 99/2021/422844678			
Кадастровый номер:		02:22:000000:3957	

Сведения о характерных точках границы земельного участка				
Система координат				
Зона №				
Номер точки	Координаты		Описание закрепления на местности	Средняя квадратическая погрешность определения координат характерных точек границ земельного участка, м
	X	Y		
1	2	3	4	5
361	746988.84	1301644.97	-	0.5
362	747000.02	1301644.45	-	0.5
363	747021.92	1301637.44	-	0.5
364	747047.34	1301628.16	-	0.5
365	747110.31	1301611.34	-	0.5
366	747177.65	1301591.56	-	0.5
367	747231	1301578.99	-	0.5
368	747242.44	1301576.58	-	0.5
369	747264.34	1301572.59	-	0.5
370	747300.41	1301570.57	-	0.5
371	747371.79	1301572.43	-	0.5
372	747433.27	1301575.2	-	0.5
373	747451.81	1301575.3	-	0.5
374	747509.12	1301576.18	-	0.5
375	747569.49	1301576.4	-	0.5

Государственный регистратор		ФГИС ЕГРН
полное наименование должности	подпись	инициалы, фамилия

М.П.

Раздел 3.2

Выписка из Единого государственного реестра недвижимости об объекте недвижимости
Описание местоположения земельного участка

Земельный участок			
(вид объекта недвижимости)			
Лист №	Раздела 3.2	Всего листов раздела 3.2: ____	Всего разделов: ____
Всего листов выписки: ____			
11.10.2021 № 99/2021/422844678			
Кадастровый номер:		02:22:000000:3957	

Сведения о характерных точках границы земельного участка				
Система координат				
Зона №				
Номер точки	Координаты		Описание закрепления на местности	Средняя квадратическая погрешность определения координат характерных точек границ земельного участка, м
	X	Y		
1	2	3	4	5
376	747643.69	1301573.32	-	0.5
377	747694.74	1301564.29	-	0.5
378	747837.05	1301529.04	-	0.5
379	747943.76	1301501.92	-	0.5
380	748001.82	1301487.36	-	0.5
381	748063.64	1301473.36	-	0.5
382	748114.28	1301460.51	-	0.5
383	748130.03	1301450.23	-	0.5
384	748137.11	1301445.81	-	0.5
385	748137.54	1301445.68	-	0.5
386	748146.52	1301445.01	-	0.5
387	748153.4	1301445.64	-	0.5
388	748152.46	1301449.38	-	0.5
389	748149.99	1301461.45	-	0.5
390	748217.57	1301447.93	-	0.5

Государственный регистратор		ФГИС ЕГРН
полное наименование должности	подпись	инициалы, фамилия

М.П.

Выписка из Единого государственного реестра недвижимости об объекте недвижимости
Описание местоположения земельного участка

Земельный участок			
(вид объекта недвижимости)			
Лист №	Раздела 3.2	Всего листов раздела 3.2 : ____	Всего разделов: ____
Всего листов выписки: ____			
11.10.2021 № 99/2021/422844678			
Кадастровый номер:		02:22:000000:3957	

Сведения о характерных точках границы земельного участка				
Система координат				
Зона №				
Номер точки	Координаты		Описание закрепления на местности	Средняя квадратическая погрешность определения координат характерных точек границ земельного участка, м
	X	Y		
1	2	3	4	5
391	748247.76	1301440.24	-	0.5
392	748284.8	1301429.54	-	0.5
393	748298.25	1301425.7	-	0.5
394	748320.2	1301413.62	-	0.5
395	748320.5	1301413.47	-	0.5
396	748326.36	1301421.72	-	0.5
397	748325.35	1301422.16	-	0.5
398	748321.21	1301426.3	-	0.5
399	748318.75	1301432	-	0.5
400	748319.31	1301434.55	-	0.5
401	748321.57	1301437.43	-	0.5
402	748326.16	1301442.49	-	0.5
403	748370.53	1301490.41	-	0.5
404	748424.94	1301550.26	-	0.5
405	748484.24	1301614.64	-	0.5

Государственный регистратор		ФГИС ЕГРН
полное наименование должности	подпись	инициалы, фамилия

М.П.

Раздел 3.2

Выписка из Единого государственного реестра недвижимости об объекте недвижимости
Описание местоположения земельного участка

Земельный участок			
(вид объекта недвижимости)			
Лист №	Раздела 3.2	Всего листов раздела 3.2 : ____	Всего разделов: ____
Всего листов выписки: ____			
11.10.2021 № 99/2021/422844678			
Кадастровый номер:		02:22:000000:3957	

Сведения о характерных точках границы земельного участка				
Система координат				
Зона №				
Номер точки	Координаты		Описание закрепления на местности	Средняя квадратическая погрешность определения координат характерных точек границ земельного участка, м
	X	Y		
1	2	3	4	5
406	748584.36	1301723.88	-	0.5
407	748633.01	1301781.83	-	0.5
408	748694.52	1301842.77	-	0.5
409	748757.92	1301913.47	-	0.5
410	748815.15	1301973.55	-	0.5
411	748851.87	1302015.34	-	0.5
412	748875.21	1302047.75	-	0.5
413	748898.76	1302086.15	-	0.5
414	748902.61	1302088.84	-	0.5
415	748905.21	1302089.84	-	0.5
416	748908.89	1302090.04	-	0.5
417	748912.84	1302089.18	-	0.5
418	748919.67	1302102.05	-	0.5
419	748916.93	1302104.57	-	0.5
420	748914.08	1302107.2	-	0.5

Государственный регистратор		ФГИС ЕГРН
полное наименование должности	подпись	инициалы, фамилия

М.П.

Земельный участок			
(вид объекта недвижимости)			
Лист №	Раздела 3.2	Всего листов раздела 3.2 : ____	Всего разделов: ____
Всего листов выписки: ____			
11.10.2021 № 99/2021/422844678			
Кадастровый номер:		02:22:000000:3957	

Сведения о характерных точках границы земельного участка				
Система координат				
Зона №				
Номер точки	Координаты		Описание закрепления на местности	Средняя квадратическая погрешность определения координат характерных точек границ земельного участка, м
	X	Y		
1	2	3	4	5
421	748911.62	1302109.66	-	0.5
422	748910.89	1302112.12	-	0.5
423	748912.39	1302120.44	-	0.5
424	748914.6	1302135.24	-	0.5
425	748919.67	1302176.91	-	0.5
426	748923.48	1302225.58	-	0.5
427	748924.3	1302242.23	-	0.5
428	748924.74	1302299.37	-	0.5

Государственный регистратор		ФГИС ЕГРН
полное наименование должности	подпись	инициалы, фамилия

М.П.

Выписка из Единого государственного реестра недвижимости об объекте недвижимости

Сведения о характеристиках объекта недвижимости

На основании запроса от 23.11.2021 г., поступившего на рассмотрение 23.11.2021 г., сообщаем, что согласно записям Единого государственного реестра недвижимости:

Земельный участок			
(вид объекта недвижимости)			
Лист № ____ Раздела 1	Всего листов раздела 1 : ____	Всего разделов: ____	Всего листов выписки: ____
23.11.2021 № 99/2021/433094775			
Кадастровый номер:		02:22:000000:3964	

Номер кадастрового квартала:	02:22:000000
Дата присвоения кадастрового номера:	07.07.2015
Ранее присвоенный государственный учетный номер:	данные отсутствуют
Адрес:	установлено относительно ориентира, расположенного в границах участка. Почтовый адрес ориентира: Республика Башкортостан, р-н. Дюртюлинский
Площадь:	84909 +/- 510 кв. м
Кадастровая стоимость, руб.:	545115.78
Кадастровые номера расположенных в пределах земельного участка объектов недвижимости:	02:22:000000:3904
Кадастровые номера объектов недвижимости, из которых образован объект недвижимости:	02:22:000000:3958, 02:22:000000:87, 02:22:010502:10, 02:22:010502:2
Кадастровые номера образованных объектов недвижимости:	данные отсутствуют
Сведения о включении объекта недвижимости в состав предприятия как имущественного комплекса:	

Государственный регистратор		ФГИС ЕГРН
полное наименование должности	подпись	инициалы, фамилия

М.П.

Раздел 1

Выписка из Единого государственного реестра недвижимости об объекте недвижимости

Сведения о характеристиках объекта недвижимости

Земельный участок			
(вид объекта недвижимости)			
Лист № ____ Раздела 1	Всего листов раздела 1 : ____	Всего разделов: ____	Всего листов выписки: ____
23.11.2021 № 99/2021/433094775			
Кадастровый номер:		02:22:000000:3964	

Категория земель:	Земли промышленности, энергетики, транспорта, связи, радиовещания, телевидения, информатики, земли для обеспечения космической деятельности, земли обороны, безопасности и земли иного специального назначения
Виды разрешенного использования:	Для размещения автомобильной дороги "Подъезд к с. Байгильды"
Сведения о кадастровом инженере:	Шаймухаметов Динар Геннадиевич №02-10-105
Сведения о лесах, водных объектах и об иных природных объектах, расположенных в пределах земельного участка:	данные отсутствуют
Сведения о том, что земельный участок полностью или частично расположен в границах зоны с особыми условиями использования территории или территории объекта культурного наследия	данные отсутствуют
Сведения о том, что земельный участок расположен в границах особой экономической зоны, территории опережающего социально-экономического развития, зоны территориального развития в Российской Федерации, игорной зоны:	данные отсутствуют
Сведения о том, что земельный участок расположен в границах особо охраняемой природной территории, охотничьих угодий, лесничеств, лесопарков:	данные отсутствуют
Сведения о результатах проведения государственного земельного надзора:	данные отсутствуют
Сведения о расположении земельного участка в границах территории, в отношении которой утвержден проект межевания территории:	данные отсутствуют

Государственный регистратор		ФГИС ЕГРН
полное наименование должности	подпись	инициалы, фамилия

М.П.

Выписка из Единого государственного реестра недвижимости об объекте недвижимости

Сведения о характеристиках объекта недвижимости

Земельный участок			
(вид объекта недвижимости)			
Лист № ____ Раздела 1	Всего листов раздела 1 : ____	Всего разделов: ____	Всего листов выписки: ____
23.11.2021 № 99/2021/433094775			
Кадастровый номер:		02:22:000000:3964	
Условный номер земельного участка:	данные отсутствуют		
Сведения о принятии акта и (или) заключении договора, предусматривающих предоставление в соответствии с земельным законодательством исполнительным органом государственной власти или органом местного самоуправления находящегося в государственной или муниципальной собственности земельного участка для строительства наемного дома социального использования или наемного дома коммерческого использования:	данные отсутствуют		
Сведения о том, что земельный участок или земельные участки образованы на основании решения об изъятии земельного участка и (или) расположенного на нем объекта недвижимости для государственных или муниципальных нужд:	данные отсутствуют		
Сведения о том, что земельный участок образован из земель или земельного участка, государственная собственность на которые не разграничена:	данные отсутствуют		
Сведения о наличии земельного спора о местоположении границ земельных участков:	данные отсутствуют		
Статус записи об объекте недвижимости:	Сведения об объекте недвижимости имеют статус "актуальные"		
Особые отметки:	Граница земельного участка не установлена в соответствии с требованиями земельного законодательства. Для данного земельного участка обеспечен доступ посредством земельного участка (земельных участков) с кадастровым номером (кадастровыми номерами) Земли общего пользования. Сведения о видах разрешенного использования имеют статус «Актуальные незавидетельствованные». Право (ограничение права, обременение объекта недвижимости) зарегистрировано на данный объект недвижимости с видами разрешенного использования отсутствует. Сведения необходимые для заполнения раздела 3.1 отсутствуют. Сведения необходимые для заполнения раздела 3.2 отсутствуют.		
Получатель выписки:	Рачкова Елена Сергеевна		

Государственный регистратор		ФГИС ЕГРН
полное наименование должности	подпись	инициалы, фамилия

М.П.

Раздел 2

Выписка из Единого государственного реестра недвижимости об объекте недвижимости

Сведения о зарегистрированных правах

Земельный участок			
(вид объекта недвижимости)			
Лист № ____ Раздела 2	Всего листов раздела 2 : ____	Всего разделов: ____	Всего листов выписки: ____
23.11.2021 № 99/2021/433094775			
Кадастровый номер:		02:22:000000:3964	
1.	Правообладатель (правообладатели):	1.1.	Государственное казённое учреждение Управление дорожного хозяйства Республики Башкортостан, ИНН: 0274162934
2.	Вид, номер и дата государственной регистрации права:	2.1.	Постоянное (бессрочное) пользование, № 02-04/105-04/374/002/2016-7000/1 от 09.11.2016
3.	Ограничение прав и обременение объекта недвижимости:	не зарегистрировано	
1.	Правообладатель (правообладатели):	1.2.	Республика Башкортостан
2.	Вид, номер и дата государственной регистрации права:	2.2.	Собственность, № 02-04/105-02/999/001/2016-15996/1 от 23.11.2016
3.	Ограничение прав и обременение объекта недвижимости:	не зарегистрировано	
4.	Договоры участия в долевом строительстве:	данные отсутствуют	
5.	Заявленные в судебном порядке права требования:	данные отсутствуют	
6.	Сведения о возражении в отношении зарегистрированного права:	данные отсутствуют	
7.	Сведения о наличии решения об изъятии объекта недвижимости для государственных и муниципальных нужд:	данные отсутствуют	
8.	Сведения о невозможности государственной регистрации без личного участия правообладателя или его законного представителя:		
9.	Правопритязания и сведения о наличии поступивших, но не рассмотренных заявлений о проведении государственной регистрации права (перехода, прекращения права), ограничения права или обременения объекта недвижимости, сделки в отношении объекта недвижимости:	данные отсутствуют	
10.	Сведения об осуществлении государственной регистрации сделки, права, ограничения права без необходимого в силу закона согласия третьего лица, органа:	данные отсутствуют	
11.	Сведения о невозможности государственной регистрации перехода, прекращения, ограничения права на земельный участок из земель сельскохозяйственного назначения:		

Государственный регистратор		ФГИС ЕГРН
полное наименование должности	подпись	инициалы, фамилия

М.П.

Выписка из Единого государственного реестра недвижимости об объекте недвижимости
Описание местоположения земельного участка

Земельный участок			
<small>(вид объекта недвижимости)</small>			
Лист № __ Раздела 3	Всего листов раздела 3 : __	Всего разделов: __	Всего листов выписки: __
23.11.2021 № 99/2021/433094775			
Кадастровый номер:		02:22:000000:3964	


План (чертеж, схема) земельного участка			
Масштаб 1: данные отсутствуют	Условные обозначения:		

Государственный регистратор		ФГИС ЕГРН
полное наименование должности	подпись	инициалы, фамилия

М.П.

Выписка из Единого государственного реестра недвижимости об объекте недвижимости
Сведения о частях земельного участка

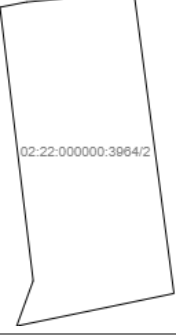
Земельный участок			
<small>(вид объекта недвижимости)</small>			
Лист № __ Раздела 4	Всего листов раздела 4 : __	Всего разделов: __	Всего листов выписки: __
23.11.2021 № 99/2021/433094775			
Кадастровый номер:		02:22:000000:3964	

План (чертеж, схема) части земельного участка		Учетный номер части: 02:22:000000:3964/1	
			
Масштаб 1: данные отсутствуют	Условные обозначения:		

Государственный регистратор		ФГИС ЕГРН
полное наименование должности	подпись	инициалы, фамилия

М.П.

Земельный участок			
(вид объекта недвижимости)			
Лист № ___ Раздела 4	Всего листов раздела 4 : ___	Всего разделов: ___	Всего листов выписки: ___
23.11.2021 № 99/2021/433094775			
Кадастровый номер:		02:22:000000:3964	

План (чертеж, схема) части земельного участка	Учетный номер части: 02:22:000000:3964/2
	
Масштаб 1: данные отсутствуют	Условные обозначения:

Государственный регистратор	ФГИС ЕГРН
полное наименование должности	инициалы, фамилия

М.П.

Выписка из Единого государственного реестра недвижимости об объекте недвижимости
Сведения о частях земельного участка

Раздел 4.1

Земельный участок			
(вид объекта недвижимости)			
Лист № ___ Раздела 4.1	Всего листов раздела 4.1 : ___	Всего разделов: ___	Всего листов выписки: ___
23.11.2021 № 99/2021/433094775			
Кадастровый номер:		02:22:000000:3964	

Учетный номер части	Площадь (м ²)	Содержание ограничения в использовании или ограничения права на объект недвижимости или обременения объекта недвижимости
1	2	3
1	661	Ограничения прав на земельный участок, предусмотренные статьями 56, 56.1 Земельного кодекса Российской Федерации, Постановление Правительства Российской Федерации "О порядке установления охранных зон объектов электросетевого хозяйства и особых условий использования земельных участков, расположенных в границах таких зон" № 160 от 24.02.2009, срок действия: 25.10.2021
2	720	Ограничения прав на земельный участок, предусмотренные статьями 56, 56.1 Земельного кодекса Российской Федерации, Постановление Правительства РБ "Об утверждении Порядков установления и использования полос отвода и придорожных полос автомобильных дорог Республики Башкортостан регионального или межмуниципального значения" № 137 от 29.04.2011, срок действия: 27.02.2020

Государственный регистратор	ФГИС ЕГРН
полное наименование должности	инициалы, фамилия

М.П.

Выписка из Единого государственного реестра недвижимости об объекте недвижимости
Сведения о частях земельного участка

Земельный участок				
<small>(вид объекта недвижимости)</small>				
Лист № <u> </u> Раздела 4.2		Всего листов раздела 4.2 : <u> </u>		Всего разделов: <u> </u>
23.11.2021 № 99/2021/433094775				
Кадастровый номер:			02:22:000000:3964	
Сведения о характерных точках границы части (частей) земельного участка				
Учетный номер части: 1				
Система координат: МСК-05				
Зона №				
Номер точки	Координаты, м		Описание закрепления на местности	Средняя квадратическая погрешность определения координат характерных точек границы части земельного участка, м
	X	Y		
1	2	3	4	5
1	745224	1308091.58	данные отсутствуют	данные отсутствуют
1	745224	1308091.58	данные отсутствуют	данные отсутствуют
2	745154.81	1308106.5	данные отсутствуют	данные отсутствуют
3	745154.8	1308106.03	данные отсутствуют	данные отсутствуют
4	745193.4	1308096.94	данные отсутствуют	данные отсутствуют
5	745209.73	1308074.66	данные отсутствуют	данные отсутствуют
6	745232.24	1308070.05	данные отсутствуют	данные отсутствуют
7	745241.33	1308067.91	данные отсутствуют	данные отсутствуют
Государственный регистратор			ФГИС ЕГРН	
полное наименование должности			подпись	
			инициалы, фамилия	

М.П.

Выписка из Единого государственного реестра недвижимости об объекте недвижимости
Сведения о частях земельного участка

Земельный участок				
<small>(вид объекта недвижимости)</small>				
Лист № <u> </u> Раздела 4.2		Всего листов раздела 4.2 : <u> </u>		Всего разделов: <u> </u>
23.11.2021 № 99/2021/433094775				
Кадастровый номер:			02:22:000000:3964	
Сведения о характерных точках границы части (частей) земельного участка				
Учетный номер части: 2				
Система координат: МСК-05				
Зона №				
Номер точки	Координаты, м		Описание закрепления на местности	Средняя квадратическая погрешность определения координат характерных точек границы части земельного участка, м
	X	Y		
1	2	3	4	5
8	740897.68	1305866.79	данные отсутствуют	данные отсутствуют
8	740897.68	1305866.79	данные отсутствуют	данные отсутствуют
9	740898.59	1305876.31	данные отсутствуют	данные отсутствуют
10	740898.28	1305880.82	данные отсутствуют	данные отсутствуют
11	740859.97	1305885.93	данные отсутствуют	данные отсутствуют
12	740858.14	1305877.09	данные отсутствуют	данные отсутствуют
13	740855.76	1305865.52	данные отсутствуют	данные отсутствуют
14	740861.62	1305867.66	данные отсутствуют	данные отсутствуют
15	740897.01	1305863.35	данные отсутствуют	данные отсутствуют
Государственный регистратор			ФГИС ЕГРН	
полное наименование должности			подпись	
			инициалы, фамилия	

М.П.

Выписка из Единого государственного реестра недвижимости об объекте недвижимости

Сведения о характеристиках объекта недвижимости

На основании запроса от 30.09.2021 г., поступившего на рассмотрение 30.09.2021 г., сообщаем, что согласно записям Единого государственного реестра недвижимости:

Земельный участок			
(вид объекта недвижимости)			
Лист № <u> </u> Раздела <u> 1 </u>	Всего листов раздела <u> 1 </u> : <u> </u>	Всего разделов: <u> </u>	Всего листов выписки: <u> </u>
30.09.2021 № 99/2021/420822617			
Кадастровый номер:		02:22:000000:3966	

Номер кадастрового квартала:	02:22:000000
Дата присвоения кадастрового номера:	07.07.2015
Ранее присвоенный государственный учетный номер:	данные отсутствуют
Адрес:	установлено относительно ориентира, расположенного в границах участка. Почтовый адрес ориентира: Республика Башкортостан, р-н. Дюртюлинский
Площадь:	386760 +/- 1088 кв. м
Кадастровая стоимость, руб.:	2873626.8
Кадастровые номера расположенных в пределах земельного участка объектов недвижимости:	02:00:000000:897
Кадастровые номера объектов недвижимости, из которых образован объект недвижимости:	02:22:000000:3948, 02:22:000000:3949, 02:22:000000:3950, 02:22:000000:87, 02:22:090901:2, 02:22:110201:7, 02:22:110502:1, 02:22:110801:286
Кадастровые номера образованных объектов недвижимости:	данные отсутствуют
Сведения о включении объекта недвижимости в состав предприятия как имущественного комплекса:	

Государственный регистратор		ФГИС ЕГРН
полное наименование должности	подпись	инициалы, фамилия

М.П.

Раздел 1

Выписка из Единого государственного реестра недвижимости об объекте недвижимости

Сведения о характеристиках объекта недвижимости

Земельный участок			
(вид объекта недвижимости)			
Лист № <u> </u> Раздела <u> 1 </u>	Всего листов раздела <u> 1 </u> : <u> </u>	Всего разделов: <u> </u>	Всего листов выписки: <u> </u>
30.09.2021 № 99/2021/420822617			
Кадастровый номер:		02:22:000000:3966	

Категория земель:	Земли промышленности, энергетики, транспорта, связи, радиовещания, телевидения, информатики, земли для обеспечения космической деятельности, земли обороны, безопасности и земли иного специального назначения
Виды разрешенного использования:	Для размещения автомобильных дорог и их конструктивных элементов
Сведения о кадастровом инженере:	Шаймухаметов Динар Геннадиевич №02-10-105
Сведения о лесах, водных объектах и об иных природных объектах, расположенных в пределах земельного участка:	данные отсутствуют
Сведения о том, что земельный участок полностью или частично расположен в границах зоны с особыми условиями использования территории или территории объекта культурного наследия	данные отсутствуют
Сведения о том, что земельный участок расположен в границах особой экономической зоны, территории опережающего социально-экономического развития, зоны территориального развития в Российской Федерации, игровой зоны:	данные отсутствуют
Сведения о том, что земельный участок расположен в границах особо охраняемой природной территории, охотничьих угодий, лесничеств, лесопарков:	данные отсутствуют
Сведения о результатах проведения государственного земельного надзора:	данные отсутствуют
Сведения о расположении земельного участка в границах территории, в отношении которой утвержден проект межевания территории:	данные отсутствуют

Государственный регистратор		ФГИС ЕГРН
полное наименование должности	подпись	инициалы, фамилия

М.П.

Земельный участок			
(вид объекта недвижимости)			
Лист № ____ Раздела 1	Всего листов раздела 1 : ____	Всего разделов: ____	Всего листов выписки: ____
30.09.2021 № 99/2021/420822617			
Кадастровый номер:		02:22:000000:3966	
Условный номер земельного участка:	данные отсутствуют		
Сведения о принятии акта и (или) заключении договора, предусматривающих предоставление в соответствии с земельным законодательством исполнительным органом государственной власти или органом местного самоуправления находящегося в государственной или муниципальной собственности земельного участка для строительства наемного дома социального использования или наемного дома коммерческого использования:	данные отсутствуют		
Сведения о том, что земельный участок или земельные участки образованы на основании решения об изъятии земельного участка и (или) расположенного на нем объекта недвижимости для государственных или муниципальных нужд:	данные отсутствуют		
Сведения о том, что земельный участок образован из земель или земельного участка, государственная собственность на которые не разграничена:	данные отсутствуют		
Сведения о наличии земельного спора о местоположении границ земельных участков:	данные отсутствуют		
Статус записи об объекте недвижимости:	Сведения об объекте недвижимости имеют статус "актуальные"		
Особые отметки:	Граница земельного участка не установлена в соответствии с требованиями земельного законодательства. Для данного земельного участка обеспечен доступ посредством земельного участка (земельных участков) с кадастровым номером (кадастровыми номерами) Земли общего пользования. Сведения о видах разрешенного использования имеют статус «Актуальные незасвидетельствованные». Право (ограничение права, обременение объекта недвижимости) зарегистрировано на данный объект недвижимости с видами разрешенного использования отсутствует. Сведения необходимые для заполнения раздела 3.1 отсутствуют. Сведения необходимые для заполнения раздела 3.2 отсутствуют.		
Получатель выписки:	Рачкова Елена Сергеевна		
Государственный регистратор		ФГИС ЕГРН	
полное наименование должности	подпись	инициалы, фамилия	

М.П.

Земельный участок	
(вид объекта недвижимости)	
Лист № __ Раздела <u>2</u>	Всего листов раздела <u>2</u> : __
30.09.2021 № 99/2021/420822617	
Кадастровый номер: 02:22:000000:3966	
1. Правообладатель (правообладатели):	1.1. Государственное казённое учреждение Управление дорожного хозяйства Республики Башкортостан, ИНН: 0274162934
2. Вид, номер и дата государственной регистрации права:	2.1. Постоянное (бессрочное) пользование, № 02-04/105-04/374/002/2016-7021/1 от 09.11.2016
3. Ограничение прав и обременение объекта недвижимости:	не зарегистрировано
1. Правообладатель (правообладатели):	1.2. Республика Башкортостан
2. Вид, номер и дата государственной регистрации права:	2.2. Собственность, № 02-04/105-02/999/001/2016-16028/1 от 23.11.2016
3. Ограничение прав и обременение объекта недвижимости:	не зарегистрировано
4. Договоры участия в долевом строительстве:	не зарегистрировано
5. Заявленные в судебном порядке права требования:	данные отсутствуют
6. Сведения о возражении в отношении зарегистрированного права:	данные отсутствуют
7. Сведения о наличии решения об изъятии объекта недвижимости для государственных и муниципальных нужд:	данные отсутствуют
8. Сведения о невозможности государственной регистрации без личного участия правообладателя или его законного представителя:	
9. Правопритязания и сведения о наличии поступивших, но не рассмотренных заявлений о проведении государственной регистрации права (перехода, прекращения права), ограничения права или обременения объекта недвижимости, сделки в отношении объекта недвижимости:	данные отсутствуют
10. Сведения об осуществлении государственной регистрации сделки, права, ограничения права без необходимого в силу закона согласия третьего лица, органа:	данные отсутствуют
11. Сведения о невозможности государственной регистрации перехода, прекращения, ограничения права на земельный участок из земель сельскохозяйственного назначения:	

Государственный регистратор		ФГИС ЕГРН
полное наименование должности	подпись	инициалы, фамилия

М.П.

Раздел 3

Выписка из Единого государственного реестра недвижимости об объекте недвижимости
Описание местоположения земельного участка

Земельный участок	
(вид объекта недвижимости)	
Лист № __ Раздела <u>3</u>	Всего листов раздела <u>3</u> : __
30.09.2021 № 99/2021/420822617	
Кадастровый номер: 02:22:000000:3966	

План (чертеж, схема) земельного участка	
Масштаб 1: данные отсутствуют	Условные обозначения:

Государственный регистратор		ФГИС ЕГРН
полное наименование должности	подпись	инициалы, фамилия

М.П.

Выписка из Единого государственного реестра недвижимости об объекте недвижимости
Сведения о частях земельного участка

Земельный участок			
<small>(вид объекта недвижимости)</small>			
Лист № __ Раздела 4	Всего листов раздела 4 : __	Всего разделов: __	Всего листов выписки: __
30.09.2021 № 99/2021/420822617			
Кадастровый номер:		02:22:000000:3966	

План (чертеж, схема) части земельного участка	Учетный номер части: 02:22:000000:3966/1
	
Масштаб 1: данные отсутствуют	Условные обозначения:

Государственный регистратор		ФГИС ЕГРН
полное наименование должности	подпись	инициалы, фамилия

М.П.

Выписка из Единого государственного реестра недвижимости об объекте недвижимости
Сведения о частях земельного участка

Земельный участок			
<small>(вид объекта недвижимости)</small>			
Лист № __ Раздела 4	Всего листов раздела 4 : __	Всего разделов: __	Всего листов выписки: __
30.09.2021 № 99/2021/420822617			
Кадастровый номер:		02:22:000000:3966	

План (чертеж, схема) части земельного участка	Учетный номер части: 02:22:000000:3966/2
	
Масштаб 1: данные отсутствуют	Условные обозначения:

Государственный регистратор		ФГИС ЕГРН
полное наименование должности	подпись	инициалы, фамилия

М.П.

Земельный участок			
(вид объекта недвижимости)			
Лист № <u> </u> Раздела <u>4</u>	Всего листов раздела <u>4</u> : <u> </u>	Всего разделов: <u> </u>	Всего листов выписки: <u> </u>
30.09.2021 № 99/2021/420822617			
Кадастровый номер:		02:22:000000:3966	

План (чертеж, схема) части земельного участка	Учетный номер части: <u>02:22:000000:3966/5</u>
02:22:000000:3966/5	
Масштаб 1: данные отсутствуют	Условные обозначения:

Государственный регистратор		ФГИС ЕГРН
полное наименование должности	подпись	инициалы, фамилия

М.П.

Земельный участок			
(вид объекта недвижимости)			
Лист № <u> </u> Раздела <u>4</u>	Всего листов раздела <u>4</u> : <u> </u>	Всего разделов: <u> </u>	Всего листов выписки: <u> </u>
30.09.2021 № 99/2021/420822617			
Кадастровый номер:		02:22:000000:3966	

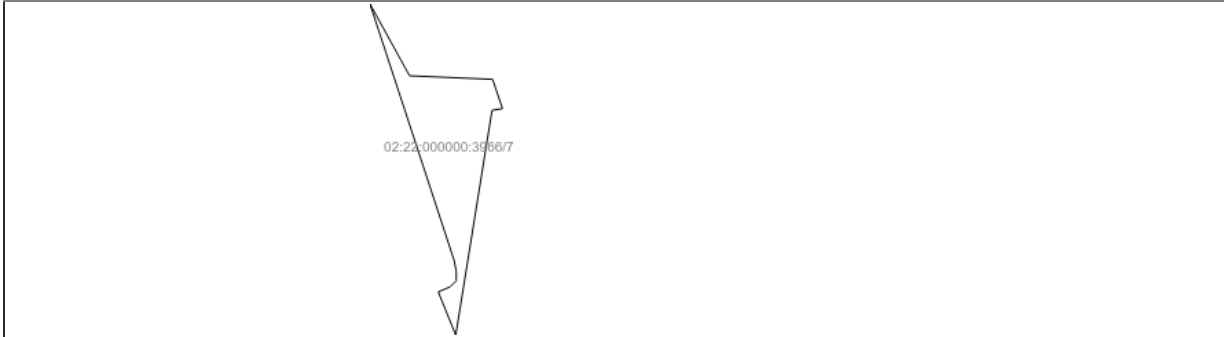
План (чертеж, схема) части земельного участка	Учетный номер части: <u>02:22:000000:3966/6</u>
:000000:3966/6	
Масштаб 1: данные отсутствуют	Условные обозначения:

Государственный регистратор		ФГИС ЕГРН
полное наименование должности	подпись	инициалы, фамилия

М.П.

Выписка из Единого государственного реестра недвижимости об объекте недвижимости
Сведения о частях земельного участка

Земельный участок			
<small>(вид объекта недвижимости)</small>			
Лист № <u> </u> Раздела <u>4</u>	Всего листов раздела <u>4</u> : <u> </u>	Всего разделов: <u> </u>	Всего листов выписки: <u> </u>
30.09.2021 № 99/2021/420822617			
Кадастровый номер:		02:22:000000:3966	

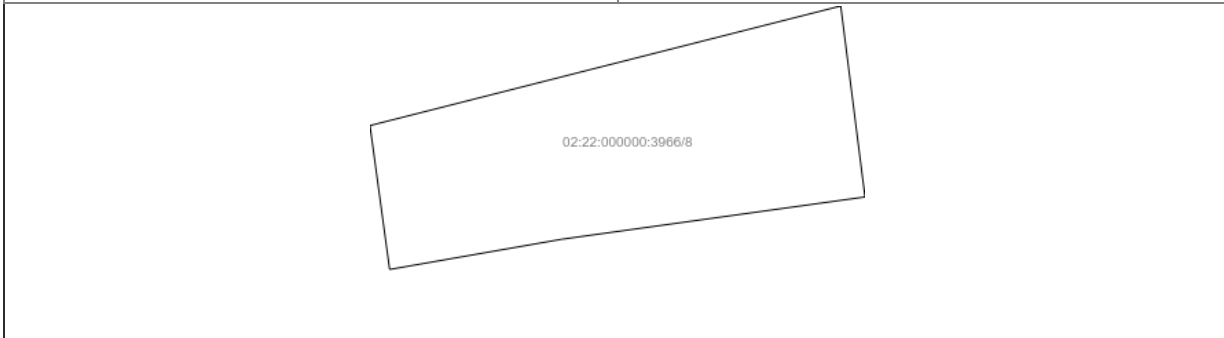
План (чертеж, схема) части земельного участка	Учетный номер части: 02:22:000000:3966/7
	
Масштаб 1: данные отсутствуют	Условные обозначения:

Государственный регистратор		ФГИС ЕГРН
полное наименование должности	подпись	инициалы, фамилия

М.П.

Выписка из Единого государственного реестра недвижимости об объекте недвижимости
Сведения о частях земельного участка

Земельный участок			
<small>(вид объекта недвижимости)</small>			
Лист № <u> </u> Раздела <u>4</u>	Всего листов раздела <u>4</u> : <u> </u>	Всего разделов: <u> </u>	Всего листов выписки: <u> </u>
30.09.2021 № 99/2021/420822617			
Кадастровый номер:		02:22:000000:3966	

План (чертеж, схема) части земельного участка	Учетный номер части: 02:22:000000:3966/8
	
Масштаб 1: данные отсутствуют	Условные обозначения:

Государственный регистратор		ФГИС ЕГРН
полное наименование должности	подпись	инициалы, фамилия

М.П.


Земельный участок			
(вид объекта недвижимости)			
Лист № <u> </u> Раздела <u>4</u>	Всего листов раздела <u>4</u> : <u> </u>	Всего разделов: <u> </u>	Всего листов выписки: <u> </u>
30.09.2021 № 99/2021/420822617			
Кадастровый номер:		02:22:000000:3966	

План (чертеж, схема) части земельного участка	Учетный номер части: <u>02:22:000000:3966/10</u>
	
Масштаб 1: данные отсутствуют	Условные обозначения:

Государственный регистратор		ФГИС ЕГРН
полное наименование должности	подпись	инициалы, фамилия

М.П.

Земельный участок			
(вид объекта недвижимости)			
Лист № <u> </u> Раздела <u>4</u>	Всего листов раздела <u>4</u> : <u> </u>	Всего разделов: <u> </u>	Всего листов выписки: <u> </u>
30.09.2021 № 99/2021/420822617			
Кадастровый номер:		02:22:000000:3966	

План (чертеж, схема) части земельного участка	Учетный номер части: <u>02:22:000000:3966/11</u>
	
Масштаб 1: данные отсутствуют	Условные обозначения:

Государственный регистратор		ФГИС ЕГРН
полное наименование должности	подпись	инициалы, фамилия

М.П.

Выписка из Единого государственного реестра недвижимости об объекте недвижимости
Сведения о частях земельного участка

Земельный участок			
(вид объекта недвижимости)			
Лист № <u> </u> Раздела <u>4</u>	Всего листов раздела <u>4</u> : <u> </u>	Всего разделов: <u> </u>	Всего листов выписки: <u> </u>
30.09.2021 № 99/2021/420822617			
Кадастровый номер:		02:22:000000:3966	

План (чертеж, схема) части земельного участка	Учетный номер части: 02:22:000000:3966/12
	
Масштаб 1: данные отсутствуют	Условные обозначения:

Государственный регистратор		ФГИС ЕГРН
полное наименование должности	подпись	инициалы, фамилия

М.П.

Выписка из Единого государственного реестра недвижимости об объекте недвижимости
Сведения о частях земельного участка

Земельный участок			
(вид объекта недвижимости)			
Лист № <u> </u> Раздела <u>4</u>	Всего листов раздела <u>4</u> : <u> </u>	Всего разделов: <u> </u>	Всего листов выписки: <u> </u>
30.09.2021 № 99/2021/420822617			
Кадастровый номер:		02:22:000000:3966	

План (чертеж, схема) части земельного участка	Учетный номер части: 02:22:000000:3966/13
	
Масштаб 1: данные отсутствуют	Условные обозначения:

Государственный регистратор		ФГИС ЕГРН
полное наименование должности	подпись	инициалы, фамилия

М.П.

Земельный участок			
(вид объекта недвижимости)			
Лист № <u> </u> Раздела <u>4</u>	Всего листов раздела <u>4</u> : <u> </u>	Всего разделов: <u> </u>	Всего листов выписки: <u> </u>
30.09.2021 № 99/2021/420822617			
Кадастровый номер:		02:22:000000:3966	

План (чертеж, схема) части земельного участка	Учетный номер части: <u>02:22:000000:3966/14</u>
	
Масштаб 1: данные отсутствуют	Условные обозначения:

Государственный регистратор		ФГИС ЕГРН
полное наименование должности	подпись	инициалы, фамилия

М.П.

Земельный участок			
(вид объекта недвижимости)			
Лист № <u> </u> Раздела <u>4</u>	Всего листов раздела <u>4</u> : <u> </u>	Всего разделов: <u> </u>	Всего листов выписки: <u> </u>
30.09.2021 № 99/2021/420822617			
Кадастровый номер:		02:22:000000:3966	


План (чертеж, схема) части земельного участка	Учетный номер части: <u>02:22:000000:3966/15</u>
	
Масштаб 1: данные отсутствуют	Условные обозначения:

Государственный регистратор		ФГИС ЕГРН
полное наименование должности	подпись	инициалы, фамилия

М.П.

Выписка из Единого государственного реестра недвижимости об объекте недвижимости
Сведения о частях земельного участка

Земельный участок			
<small>(вид объекта недвижимости)</small>			
Лист № <u> </u> Раздела <u>4</u>	Всего листов раздела <u>4</u> : <u> </u>	Всего разделов: <u> </u>	Всего листов выписки: <u> </u>
30.09.2021 № 99/2021/420822617			
Кадастровый номер:		02:22:000000:3966	


План (чертеж, схема) части земельного участка	Учетный номер части: 02:22:000000:3966/16
	
Масштаб 1: данные отсутствуют	Условные обозначения:

Государственный регистратор		ФГИС ЕГРН
полное наименование должности	подпись	инициалы, фамилия

М.П.

Выписка из Единого государственного реестра недвижимости об объекте недвижимости
Сведения о частях земельного участка

Земельный участок			
<small>(вид объекта недвижимости)</small>			
Лист № <u> </u> Раздела <u>4</u>	Всего листов раздела <u>4</u> : <u> </u>	Всего разделов: <u> </u>	Всего листов выписки: <u> </u>
30.09.2021 № 99/2021/420822617			
Кадастровый номер:		02:22:000000:3966	

План (чертеж, схема) части земельного участка	Учетный номер части: 02:22:000000:3966/17
	
Масштаб 1: данные отсутствуют	Условные обозначения:

Государственный регистратор		ФГИС ЕГРН
полное наименование должности	подпись	инициалы, фамилия

М.П.

Выписка из Единого государственного реестра недвижимости об объекте недвижимости
Сведения о частях земельного участка

Земельный участок			
<small>(вид объекта недвижимости)</small>			
Лист № <u> </u> Раздела 4.1	Всего листов раздела 4.1 : <u> </u>	Всего разделов: <u> </u>	Всего листов выписки: <u> </u>
30.09.2021 № 99/2021/420822617			
Кадастровый номер:		02:22:000000:3966	

Учетный номер части	Площадь (м ²)	Содержание ограничения в использовании или ограничения права на объект недвижимости или обременения объекта недвижимости
1	2	3
1	24579	Ограничения прав на земельный участок, предусмотренные статьями 56, 56.1 Земельного кодекса Российской Федерации, Постановление Правительства Российской Федерации "О порядке установления охранных зон объектов электросетевого хозяйства и особых условий использования земельных участков, расположенных в границах таких зон" № 160 от 24.02.2009, срок действия: 21.12.2020
2	151	Ограничения прав на земельный участок, предусмотренные статьями 56, 56.1 Земельного кодекса Российской Федерации, Постановление "Об утверждении материалов по определению границ охранных зон подземных и надземных коммуникаций ОАО "АНК"Башнефть" на территории муниципального района Дюртюлинский район РБ № 11/2-57 от 23.11.2010, срок действия: 21.12.2020
5	2014	Ограничения прав на земельный участок, предусмотренные статьями 56, 56.1 Земельного кодекса Российской Федерации, Правила охраны магистральных трубопроводов № 9 от 22.04.1992, срок действия: 21.12.2020
6	3835	Ограничения прав на земельный участок, предусмотренные статьями 56, 56.1 Земельного кодекса Российской Федерации, Правила охраны магистральных трубопроводов № 9 от 22.04.1992, срок действия: 21.12.2020
7	578	Ограничения прав на земельный участок, предусмотренные статьями 56, 56.1 Земельного кодекса Российской Федерации, Постановление Госгортехнадзора Российской Федерации об утверждении "Правил охраны магистральных трубопроводов" № 9 от 24.04.1992, срок действия: 21.12.2020
8	168	Ограничения прав на земельный участок, предусмотренные статьями 56, 56.1 Земельного кодекса Российской Федерации, Постановление Правительства Российской Федерации "О порядке установления охранных зон объектов электросетевого хозяйства и особых условий использования земельных участков, расположенных в границах таких зон" № 160 от 24.02.2009, срок действия: 21.12.2020
10	101	Ограничения прав на земельный участок, предусмотренные статьями 56, 56.1 Земельного кодекса Российской Федерации, Постановление Правительства РФ "Об утверждении Правил охраны линий и сооружений связи Российской Федерации" № 578 от 09.06.1995, срок действия: 07.12.2018
11	353	Ограничения прав на земельный участок, предусмотренные статьями 56, 56.1 Земельного кодекса Российской Федерации, Постановление Правительства РФ "Об утверждении Правил охраны линий и сооружений связи РФ" № 578 от 09.06.1995, срок действия: 13.12.2018

Государственный регистратор		ФГИС ЕГРН
полное наименование должности	подпись	инициалы, фамилия

М.П.

Земельный участок			
(вид объекта недвижимости)			
Лист № <u> </u> Раздела 4.1	Всего листов раздела 4.1 : <u> </u>	Всего разделов: <u> </u>	Всего листов выписки: <u> </u>
30.09.2021 № 99/2021/420822617			
Кадастровый номер:		02:22:000000:3966	

Учетный номер части	Площадь (м ²)	Содержание ограничения в использовании или ограничения права на объект недвижимости или обременения объекта недвижимости
1	2	3
12	131	Ограничения прав на земельный участок, предусмотренные статьями 56, 56.1 Земельного кодекса Российской Федерации, Постановление Правительства РФ "Об утверждении Правил охраны линий и сооружений связи РФ" № 578 от 09.06.1995, срок действия: 19.02.2020
13	0	Ограничения прав на земельный участок, предусмотренные статьями 56, 56.1 Земельного кодекса Российской Федерации, Постановление Правительства РФ "Об утверждении порядков установления и использования полос отвода и придорожных полос автомобильных дорог РБ регионального или межмуниципального значения" № 137 от 29.04.2011, срок действия: 27.02.2020
14	0	Ограничения прав на земельный участок, предусмотренные статьями 56, 56.1 Земельного кодекса Российской Федерации, Постановление "О порядке установления охранных зон объектов электросетевого хозяйства и особых условий использования земельных участков, расположенных в границах таких зон" № 160 от 24.02.2009, срок действия: 21.12.2020
15	0	Ограничения прав на земельный участок, предусмотренные статьями 56, 56.1 Земельного кодекса Российской Федерации, Постановление "О порядке установления охранных зон объектов электросетевого хозяйства и особых условий использования земельных участков, расположенных в границах таких зон" № 160 от 24.02.2009, срок действия: 30.12.2020
16	20619	Ограничения прав на земельный участок, предусмотренные статьями 56, 56.1 Земельного кодекса Российской Федерации, Постановление администрации муниципального района Дюртюлинский район № 2/4 от 04.02.2014, срок действия: 03.06.2021
17	8973	Ограничения прав на земельный участок, предусмотренные статьями 56, 56.1 Земельного кодекса Российской Федерации, Постановление администрации муниципального района Дюртюлинский № 2/4 от 04.02.2014, срок действия: 04.06.2021

Государственный регистратор		ФГИС ЕГРН
полное наименование должности	подпись	инициалы, фамилия

М.П.

Раздел 4.2

Земельный участок			
(вид объекта недвижимости)			
Лист № <u> </u> Раздела 4.2	Всего листов раздела 4.2 : <u> </u>	Всего разделов: <u> </u>	Всего листов выписки: <u> </u>
30.09.2021 № 99/2021/420822617			
Кадастровый номер:		02:22:000000:3966	

Сведения о характерных точках границы части (частей) земельного участка

Учетный номер части: 1

Система координат: МСК-05

Зона №

Номер точки	Координаты, м		Описание закрепления на местности	Средняя квадратическая погрешность определения координат характерных точек границы части земельного участка, м
	X	Y		
1	2	3	4	5
1	729608.97	1300720.94	данные отсутствуют	данные отсутствуют
2	729601.72	1300733.59	данные отсутствуют	данные отсутствуют
2	729601.72	1300733.59	данные отсутствуют	данные отсутствуют
3	729599.07	1300738.72	данные отсутствуют	данные отсутствуют
4	729598.63	1300741.76	данные отсутствуют	данные отсутствуют
5	729599.22	1300748.22	данные отсутствуют	данные отсутствуют
6	729602.07	1300752.79	данные отсутствуют	данные отсутствуют
7	729603.82	1300755.22	данные отсутствуют	данные отсутствуют
8	729592.43	1300775.15	данные отсутствуют	данные отсутствуют
9	729586.44	1300772.33	данные отсутствуют	данные отсутствуют
10	729582.28	1300772.32	данные отсутствуют	данные отсутствуют
11	729580.5	1300774.51	данные отсутствуют	данные отсутствуют
12	729569.45	1300787.31	данные отсутствуют	данные отсутствуют
13	729563.8	1300796.39	данные отсутствуют	данные отсутствуют
14	729562.13	1300799.58	данные отсутствуют	данные отсутствуют
15	729561.45	1300802.32	данные отсутствуют	данные отсутствуют

Государственный регистратор		ФГИС ЕГРН
полное наименование должности	подпись	инициалы, фамилия

М.П.

Земельный участок			
(вид объекта недвижимости)			
Лист № ____ Раздела 4.2	Всего листов раздела 4.2 : ____	Всего разделов: ____	Всего листов выписки: ____
30.09.2021 № 99/2021/420822617			
Кадастровый номер:		02:22:000000:3966	

Номер точки	Координаты, м		Описание закрепления на местности	Средняя квадратическая погрешность определения координат характерных точек границы части земельного участка, м
	X	Y		
1	2	3	4	5
16	729562.28	1300804.4	данные отсутствуют	данные отсутствуют
17	729562.53	1300807.96	данные отсутствуют	данные отсутствуют
18	729560.3	1300811.48	данные отсутствуют	данные отсутствуют
19	729557.04	1300812.25	данные отсутствуют	данные отсутствуют
20	729554.98	1300812.26	данные отсутствуют	данные отсутствуют
21	729512.62	1300891.03	данные отсутствуют	данные отсутствуют
22	729462.13	1300976.14	данные отсутствуют	данные отсутствуют
23	729438.75	1301017.46	данные отсутствуют	данные отсутствуют
24	729369.35	1301137.31	данные отсутствуют	данные отсутствуют
25	729364.8	1301145.22	данные отсутствуют	данные отсутствуют
26	729538.53	1300838.73	данные отсутствуют	данные отсутствуют
27	729605.07	1300716.17	данные отсутствуют	данные отсутствуют
28	729139.54	1301536.8	данные отсутствуют	данные отсутствуют
29	729124.52	1301562.97	данные отсутствуют	данные отсутствуют
30	729123.52	1301559.64	данные отсутствуют	данные отсутствуют
31	729117.3	1301536.94	данные отсутствуют	данные отсутствуют
32	729132.31	1301510.38	данные отсутствуют	данные отсутствуют
Государственный регистратор				ФГИС ЕГРН
полное наименование должности			подпись	инициалы, фамилия

М.П.

Раздел 4.2

Выписка из Единого государственного реестра недвижимости об объекте недвижимости
Сведения о частях земельного участка

Земельный участок			
(вид объекта недвижимости)			
Лист № ____ Раздела 4.2	Всего листов раздела 4.2 : ____	Всего разделов: ____	Всего листов выписки: ____
30.09.2021 № 99/2021/420822617			
Кадастровый номер:		02:22:000000:3966	

Номер точки	Координаты, м		Описание закрепления на местности	Средняя квадратическая погрешность определения координат характерных точек границы части земельного участка, м
	X	Y		
1	2	3	4	5
33	728661.13	1302536.35	данные отсутствуют	данные отсутствуют
34	728641.72	1302599.35	данные отсутствуют	данные отсутствуют
35	728617.81	1302677.1	данные отсутствуют	данные отсутствуют
36	728586.6	1302781.36	данные отсутствуют	данные отсутствуют
37	728565.2	1302839.59	данные отсутствуют	данные отсутствуют
38	728612.65	1302679.97	данные отсутствуют	данные отсутствуют
39	728658.79	1302543.2	данные отсутствуют	данные отсутствуют
40	727368.47	1303531.03	данные отсутствуют	данные отсутствуют
41	727343.45	1303539.6	данные отсутствуют	данные отсутствуют
42	727317.69	1303548.48	данные отсутствуют	данные отсутствуют
43	727257.77	1303562.26	данные отсутствуют	данные отсутствуют
44	727092.09	1303590.82	данные отсутствуют	данные отсутствуют
45	726955.56	1303615.09	данные отсутствуют	данные отсутствуют
46	726817.27	1303639.51	данные отсутствуют	данные отсутствуют
47	726678.31	1303663.76	данные отсутствуют	данные отсутствуют
48	726539.27	1303690.23	данные отсутствуют	данные отсутствуют
49	726375.53	1303719.21	данные отсутствуют	данные отсутствуют
Государственный регистратор				ФГИС ЕГРН
полное наименование должности			подпись	инициалы, фамилия

М.П.

Земельный участок			
(вид объекта недвижимости)			
Лист № ____ Раздела 4.2	Всего листов раздела 4.2 : ____	Всего разделов: ____	Всего листов выписки: ____
30.09.2021 № 99/2021/420822617			
Кадастровый номер:		02:22:000000:3966	

Номер точки	Координаты, м		Описание закрепления на местности	Средняя квадратическая погрешность определения координат характерных точек границы части земельного участка, м
	X	Y		
1	2	3	4	5
50	726263.08	1303739.32	данные отсутствуют	данные отсутствуют
51	726113.9	1303764.98	данные отсутствуют	данные отсутствуют
52	726015.13	1303783.44	данные отсутствуют	данные отсутствуют
53	726060.19	1303771.07	данные отсутствуют	данные отсутствуют
54	726256.21	1303735.53	данные отсутствуют	данные отсутствуют
55	726373.52	1303712.81	данные отсутствуют	данные отсутствуют
56	726416.66	1303704.57	данные отсутствуют	данные отсутствуют
57	726618.25	1303666.17	данные отсутствуют	данные отсутствуют
58	726936.34	1303609.41	данные отсутствуют	данные отсутствуют
59	727143.73	1303569.35	данные отсутствуют	данные отсутствуют
60	727295.15	1303544.71	данные отсутствуют	данные отсутствуют
61	727397.46	1303520.29	данные отсутствуют	данные отсутствуют
62	724693.67	1303801.23	данные отсутствуют	данные отсутствуют
63	724919.99	1303809.57	данные отсутствуют	данные отсутствуют
64	725147.41	1303817.62	данные отсутствуют	данные отсутствуют
65	725514.72	1303831.14	данные отсутствуют	данные отсутствуют
66	725682.54	1303832.23	данные отсутствуют	данные отсутствуют

Государственный регистратор		ФГИС ЕГРН
полное наименование должности	подпись	инициалы, фамилия

М.П.

Земельный участок			
(вид объекта недвижимости)			
Лист № ____ Раздела 4.2	Всего листов раздела 4.2 : ____	Всего разделов: ____	Всего листов выписки: ____
30.09.2021 № 99/2021/420822617			
Кадастровый номер:		02:22:000000:3966	

Номер точки	Координаты, м		Описание закрепления на местности	Средняя квадратическая погрешность определения координат характерных точек границы части земельного участка, м
	X	Y		
1	2	3	4	5
67	725829.42	1303817.54	данные отсутствуют	данные отсутствуют
68	725733.89	1303836.42	данные отсутствуют	данные отсутствуют
69	725700.64	1303841.64	данные отсутствуют	данные отсутствуют
70	725651	1303846.27	данные отсутствуют	данные отсутствуют
71	725262.39	1303830.88	данные отсутствуют	данные отсутствуют
72	725128.33	1303826.7	данные отсутствуют	данные отсутствуют
73	724993.95	1303821.19	данные отсутствуют	данные отсутствуют
74	724857.48	1303816.98	данные отсутствуют	данные отсутствуют
75	724724.37	1303812	данные отсутствуют	данные отсутствуют
76	724694.21	1303809.07	данные отсутствуют	данные отсутствуют
77	724693.59	1303806.68	данные отсутствуют	данные отсутствуют
78	729639.88	1300613.7	данные отсутствуют	данные отсутствуют
79	729649.02	1300615.63	данные отсутствуют	данные отсутствуют
80	729639.51	1300634.01	данные отсутствуют	данные отсутствуют
81	729634.26	1300632.07	данные отсутствуют	данные отсутствуют
82	729637.85	1300625.83	данные отсутствуют	данные отсутствуют
82	729637.85	1300625.83	данные отсутствуют	данные отсутствуют

Государственный регистратор		ФГИС ЕГРН
полное наименование должности	подпись	инициалы, фамилия

М.П.

Земельный участок			
(вид объекта недвижимости)			
Лист № ____ Раздела 4.2	Всего листов раздела 4.2 : ____	Всего разделов: ____	Всего листов выписки: ____
30.09.2021 № 99/2021/420822617			
Кадастровый номер:		02:22:000000:3966	

Номер точки	Координаты, м		Описание закрепления на местности	Средняя квадратическая погрешность определения координат характерных точек границы части земельного участка, м
	X	Y		
1	2	3	4	5
83	729637.75	1300624.69	данные отсутствуют	данные отсутствуют
84	729637.01	1300623.75	данные отсутствуют	данные отсутствуют
84	729637.01	1300623.75	данные отсутствуют	данные отсутствуют
85	729635.44	1300623.26	данные отсутствуют	данные отсутствуют
85	729635.44	1300623.26	данные отсутствуют	данные отсутствуют
86	729634.43	1300623.36	данные отсутствуют	данные отсутствуют
86	729634.43	1300623.36	данные отсутствуют	данные отсутствуют
87	729638.93	1300615.39	данные отсутствуют	данные отсутствуют
88	736018.28	1292064.43	данные отсутствуют	данные отсутствуют
89	736014.42	1292065.42	данные отсутствуют	данные отсутствуют
89	736014.42	1292065.42	данные отсутствуют	данные отсутствуют
90	735958.68	1292075.36	данные отсутствуют	данные отсутствуют
91	735968.36	1292053.59	данные отсутствуют	данные отсутствуют
92	736016.72	1292045.72	данные отсутствуют	данные отсутствуют
92	736016.72	1292045.72	данные отсутствуют	данные отсутствуют
93	736026.62	1292042.89	данные отсутствуют	данные отсутствуют
93	736026.62	1292042.89	данные отсутствуют	данные отсутствуют
Государственный регистратор				ФГИС ЕГРН
полное наименование должности			подпись	инициалы, фамилия

М.П.

Раздел 4.2

Выписка из Единого государственного реестра недвижимости об объекте недвижимости
Сведения о частях земельного участка

Земельный участок			
(вид объекта недвижимости)			
Лист № ____ Раздела 4.2	Всего листов раздела 4.2 : ____	Всего разделов: ____	Всего листов выписки: ____
30.09.2021 № 99/2021/420822617			
Кадастровый номер:		02:22:000000:3966	

Номер точки	Координаты, м		Описание закрепления на местности	Средняя квадратическая погрешность определения координат характерных точек границы части земельного участка, м
	X	Y		
1	2	3	4	5
94	736028.08	1292042.39	данные отсутствуют	данные отсутствуют
95	732924.31	1294675.53	данные отсутствуют	данные отсутствуют
96	732940.08	1294681	данные отсутствуют	данные отсутствуют
97	732937.1	1294688.21	данные отсутствуют	данные отсутствуют
97	732937.1	1294688.21	данные отсутствуют	данные отсутствуют
98	732924.77	1294720.71	данные отсутствуют	данные отсутствуют
98	732924.77	1294720.71	данные отсутствуют	данные отсутствуют
99	732922.06	1294727.67	данные отсутствуют	данные отсутствуют
100	732905.84	1294722.04	данные отсутствуют	данные отсутствуют
101	732908.95	1294714.24	данные отсутствуют	данные отсутствуют
101	732908.95	1294714.24	данные отсутствуют	данные отсутствуют
102	720244.41	1301833.9	данные отсутствуют	данные отсутствуют
102	720244.41	1301833.9	данные отсутствуют	данные отсутствуют
103	720385.01	1301842.77	данные отсутствуют	данные отсутствуют
103	720385.01	1301842.77	данные отсутствуют	данные отсутствуют
104	720391.31	1301843.1	данные отсутствуют	данные отсутствуют
105	720400.77	1301864.92	данные отсутствуют	данные отсутствуют
Государственный регистратор				ФГИС ЕГРН
полное наименование должности			подпись	инициалы, фамилия

М.П.

Земельный участок			
(вид объекта недвижимости)			
Лист № ____ Раздела 4.2	Всего листов раздела 4.2 : ____	Всего разделов: ____	Всего листов выписки: ____
30.09.2021 № 99/2021/420822617			
Кадастровый номер:		02:22:000000:3966	

Номер точки	Координаты, м		Описание закрепления на местности	Средняя квадратическая погрешность определения координат характерных точек границы части земельного участка, м
	X	Y		
1	2	3	4	5
106	720340.46	1301861.72	данные отсутствуют	данные отсутствуют
106	720340.46	1301861.72	данные отсутствуют	данные отсутствуют
107	720243.91	1301855.72	данные отсутствуют	данные отсутствуют
107	720243.91	1301855.72	данные отсутствуют	данные отсутствуют
108	720232.47	1301855.31	данные отсутствуют	данные отсутствуют
109	720225.12	1301855.05	данные отсутствуют	данные отсутствуют
110	720214.81	1301831.63	данные отсутствуют	данные отсутствуют
111	736542.4	1291882.1	данные отсутствуют	данные отсутствуют
112	736541.64	1291900.14	данные отсутствуют	данные отсутствуют
113	736535.3	1291902.29	данные отсутствуют	данные отсутствуют
114	736534.92	1291900.02	данные отсутствуют	данные отсутствуют
115	736486.24	1291892.13	данные отсутствуют	данные отсутствуют
116	736495.57	1291888.33	данные отсутствуют	данные отсутствуют
117	736496.26	1291889.94	данные отсутствуют	данные отсутствуют
118	736496.68	1291890.93	данные отсутствуют	данные отсутствуют
119	736497.99	1291892.24	данные отсутствуют	данные отсутствуют
120	736500.02	1291892.24	данные отсутствуют	данные отсутствуют

Государственный регистратор		ФГИС ЕГРН
полное наименование должности	подпись	инициалы, фамилия

М.П.

Земельный участок			
(вид объекта недвижимости)			
Лист № ____ Раздела 4.2	Всего листов раздела 4.2 : ____	Всего разделов: ____	Всего листов выписки: ____
30.09.2021 № 99/2021/420822617			
Кадастровый номер:		02:22:000000:3966	

Номер точки	Координаты, м		Описание закрепления на местности	Средняя квадратическая погрешность определения координат характерных точек границы части земельного участка, м
	X	Y		
1	2	3	4	5
121	736502.39	1291891.78	данные отсутствуют	данные отсутствуют
122	736557.96	1291873.49	данные отсутствуют	данные отсутствуют
123	735362.64	1292160.94	данные отсутствуют	данные отсутствуют
124	735353.92	1292162.05	данные отсутствуют	данные отсутствуют
125	735351.99	1292148.17	данные отсутствуют	данные отсутствуют
126	735350.61	1292140.28	данные отсутствуют	данные отсутствуют
127	735357.18	1292139.38	данные отсутствуют	данные отсутствуют
128	718647.73	1301669.78	данные отсутствуют	данные отсутствуют
129	718650.24	1301670.12	данные отсутствуют	данные отсутствуют
130	718648.31	1301695.34	данные отсутствуют	данные отсутствуют
131	718644.34	1301694.83	данные отсутствуют	данные отсутствуют
132	718646.27	1301669.57	данные отсутствуют	данные отсутствуют
133	736024.78	1292062.76	данные отсутствуют	данные отсутствуют
134	736018.78	1292064.3	данные отсутствуют	данные отсутствуют
135	736017.53	1292045.49	данные отсутствуют	данные отсутствуют
136	736023.25	1292043.85	данные отсутствуют	данные отсутствуют
137	732915.09	1294698.76	данные отсутствуют	данные отсутствуют

Государственный регистратор		ФГИС ЕГРН
полное наименование должности	подпись	инициалы, фамилия

М.П.

Земельный участок			
(вид объекта недвижимости)			
Лист № ____ Раздела 4.2	Всего листов раздела 4.2 : ____	Всего разделов: ____	Всего листов выписки: ____
30.09.2021 № 99/2021/420822617			
Кадастровый номер:		02:22:000000:3966	

Номер точки	Координаты, м		Описание закрепления на местности	Средняя квадратическая погрешность определения координат характерных точек границы части земельного участка, м
	X	Y		
1	2	3	4	5
138	732930.93	1294704.48	данные отсутствуют	данные отсутствуют
139	732928.87	1294709.9	данные отсутствуют	данные отсутствуют
140	732912.95	1294704.17	данные отсутствуют	данные отсутствуют
141	720859.71	1301891.97	данные отсутствуют	данные отсутствуют
142	721016.68	1301901.07	данные отсутствуют	данные отсутствуют
143	721016.68	1301901.1	данные отсутствуют	данные отсутствуют
144	721016.63	1301901.91	данные отсутствуют	данные отсутствуют
145	721015.74	1301901.89	данные отсутствуют	данные отсутствуют
146	720957.68	1301898.78	данные отсутствуют	данные отсутствуют
147	720956.14	1301899.08	данные отсутствуют	данные отсутствуют
148	720614.35	1301877.75	данные отсутствуют	данные отсутствуют
149	720688.07	1301882.03	данные отсутствуют	данные отсутствуют
150	720645.05	1301879.75	данные отсутствуют	данные отсутствуют
150	720645.05	1301879.75	данные отсутствуют	данные отсутствуют
151	720222.96	1301832.26	данные отсутствуют	данные отсутствуют
152	720224.61	1301855.03	данные отсутствуют	данные отсутствуют
153	720220.6	1301854.89	данные отсутствуют	данные отсутствуют
Государственный регистратор				ФГИС ЕГРН
полное наименование должности			подпись	инициалы, фамилия

М.П.

Раздел 4.2

Выписка из Единого государственного реестра недвижимости об объекте недвижимости
Сведения о частях земельного участка

Земельный участок			
(вид объекта недвижимости)			
Лист № ____ Раздела 4.2	Всего листов раздела 4.2 : ____	Всего разделов: ____	Всего листов выписки: ____
30.09.2021 № 99/2021/420822617			
Кадастровый номер:		02:22:000000:3966	

Номер точки	Координаты, м		Описание закрепления на местности	Средняя квадратическая погрешность определения координат характерных точек границы части земельного участка, м
	X	Y		
1	2	3	4	5
154	720218.93	1301831.95	данные отсутствуют	данные отсутствуют
155	720130.5	1301850.35	данные отсутствуют	данные отсутствуют
156	720156.65	1301852.6	данные отсутствуют	данные отсутствуют
157	720151.31	1301852.41	данные отсутствуют	данные отсутствуют
157	720151.31	1301852.41	данные отсутствуют	данные отсутствуют
158	720146.37	1301851.92	данные отсутствуют	данные отсутствуют
158	720146.37	1301851.92	данные отсутствуют	данные отсутствуют
159	719742.26	1301816.93	данные отсутствуют	данные отсутствуют
160	719631.07	1301807.53	данные отсутствуют	данные отсутствуют
161	719521.9	1301798.25	данные отсутствуют	данные отсутствуют
162	719520.1	1301798.38	данные отсутствуют	данные отсутствуют
163	719520.18	1301797.81	данные отсутствуют	данные отсутствуют
164	733389.78	1293713.68	данные отсутствуют	данные отсутствуют
165	733389.77	1293713.68	данные отсутствуют	данные отсутствуют
166	733420.89	1293676.45	данные отсутствуют	данные отсутствуют
167	736562.72	1291871.92	данные отсутствуют	данные отсутствуют
168	736561.93	1291882.42	данные отсутствуют	данные отсутствуют
Государственный регистратор				ФГИС ЕГРН
полное наименование должности			подпись	инициалы, фамилия

М.П.

Земельный участок			
(вид объекта недвижимости)			
Лист № ____ Раздела 4.2	Всего листов раздела 4.2 : ____	Всего разделов: ____	Всего листов выписки: ____
30.09.2021 № 99/2021/420822617			
Кадастровый номер:		02:22:000000:3966	

Номер точки	Координаты, м		Описание закрепления на местности	Средняя квадратическая погрешность определения координат характерных точек границы части земельного участка, м
	X	Y		
1	2	3	4	5
169	736561.06	1291894.03	данные отсутствуют	данные отсутствуют
170	736549.35	1291897.52	данные отсутствуют	данные отсутствуют
171	736548.44	1291897.83	данные отсутствуют	данные отсутствуют
172	736547.61	1291876.89	данные отсутствуют	данные отсутствуют
173	729665.84	1300619.85	данные отсутствуют	данные отсутствуют
174	729661.66	1300627.24	данные отсутствуют	данные отсутствуют
175	729660.75	1300629.02	данные отсутствуют	данные отсутствуют
176	729638.24	1300669.86	данные отсутствуют	данные отсутствуют
177	729599.54	1300737.8	данные отсутствуют	данные отсутствуют
178	729598.56	1300735.53	данные отсутствуют	данные отсутствуют
179	729598.18	1300732.95	данные отсутствуют	данные отсутствуют
180	729598.49	1300730.36	данные отсутствуют	данные отсутствуют
181	729599.45	1300727.93	данные отсутствуют	данные отсутствуют
182	729603.46	1300720.76	данные отсутствуют	данные отсутствуют
183	729629.18	1300673.17	данные отсутствуют	данные отсутствуют
184	729649.36	1300635.79	данные отсутствуют	данные отсутствуют
185	729634.65	1300631.4	данные отсутствуют	данные отсутствуют

Государственный регистратор		ФГИС ЕГРН
полное наименование должности	подпись	инициалы, фамилия

М.П.

Земельный участок			
(вид объекта недвижимости)			
Лист № ____ Раздела 4.2	Всего листов раздела 4.2 : ____	Всего разделов: ____	Всего листов выписки: ____
30.09.2021 № 99/2021/420822617			
Кадастровый номер:		02:22:000000:3966	

Номер точки	Координаты, м		Описание закрепления на местности	Средняя квадратическая погрешность определения координат характерных точек границы части земельного участка, м
	X	Y		
1	2	3	4	5
186	729637.74	1300624.69	данные отсутствуют	данные отсутствуют
187	729638.92	1300615.39	данные отсутствуют	данные отсутствуют
188	729640.65	1300612.33	данные отсутствуют	данные отсутствуют
189	719839.65	1301801.89	данные отсутствуют	данные отсутствуют
190	719931.01	1301808.99	данные отсутствуют	данные отсутствуют
191	720028.26	1301814.94	данные отсутствуют	данные отсутствуют
192	720152.13	1301826.65	данные отсутствуют	данные отсутствуют
193	720162.18	1301827.6	данные отсутствуют	данные отсутствуют
194	720186.46	1301829.46	данные отсутствуют	данные отсутствуют
195	720487.69	1301848.15	данные отсутствуют	данные отсутствуют
196	720654.03	1301858.66	данные отсутствуют	данные отсутствуют
197	720752.45	1301863.13	данные отсутствуют	данные отсутствуют
198	720754.28	1301863.26	данные отсутствуют	данные отсутствуют
199	720764.2	1301886.12	данные отсутствуют	данные отсутствуют
200	720751.7	1301885.39	данные отсутствуют	данные отсутствуют
201	720490.29	1301869.68	данные отсутствуют	данные отсутствуют
202	720232.46	1301855.31	данные отсутствуют	данные отсутствуют

Государственный регистратор		ФГИС ЕГРН
полное наименование должности	подпись	инициалы, фамилия

М.П.

Земельный участок			
(вид объекта недвижимости)			
Лист № ____ Раздела 4.2	Всего листов раздела 4.2 : ____	Всего разделов: ____	Всего листов выписки: ____
30.09.2021 № 99/2021/420822617			
Кадастровый номер:		02:22:000000:3966	

Номер точки	Координаты, м		Описание закрепления на местности	Средняя квадратическая погрешность определения координат характерных точек границы части земельного участка, м
	X	Y		
1	2	3	4	5
203	720172.24	1301853.16	данные отсутствуют	данные отсутствуют
204	720126.66	1301849.97	данные отсутствуют	данные отсутствуют
205	720030.52	1301840.48	данные отсутствуют	данные отсутствуют
206	719929.72	1301830.17	данные отсутствуют	данные отсутствуют
207	719850.71	1301824.75	данные отсутствуют	данные отсутствуют
208	735953.59	1292056	данные отсутствуют	данные отсутствуют
209	736101.81	1292016.93	данные отсутствуют	данные отсутствуют
210	736158.05	1291997.45	данные отсутствуют	данные отсутствуют
211	736181	1291990.03	данные отсутствуют	данные отсутствуют
212	736123.92	1292023.86	данные отсутствуют	данные отсутствуют
213	736115.05	1292031.42	данные отсутствуют	данные отсутствуют
214	736112.79	1292036.49	данные отсутствуют	данные отсутствуют
215	736028.66	1292061.76	данные отсутствуют	данные отсутствуют
216	735951.39	1292076.66	данные отсутствуют	данные отсутствуют
217	735870.2	1292089.73	данные отсутствуют	данные отсутствуют
218	735879.95	1292067.8	данные отсутствуют	данные отсутствуют
219	732968.81	1294611.51	данные отсутствуют	данные отсутствуют

Государственный регистратор		ФГИС ЕГРН
полное наименование должности	подпись	инициалы, фамилия

М.П.

Раздел 4.2

Выписка из Единого государственного реестра недвижимости об объекте недвижимости
Сведения о частях земельного участка

Земельный участок			
(вид объекта недвижимости)			
Лист № ____ Раздела 4.2	Всего листов раздела 4.2 : ____	Всего разделов: ____	Всего листов выписки: ____
30.09.2021 № 99/2021/420822617			
Кадастровый номер:		02:22:000000:3966	

Номер точки	Координаты, м		Описание закрепления на местности	Средняя квадратическая погрешность определения координат характерных точек границы части земельного участка, м
	X	Y		
1	2	3	4	5
220	732894.37	1294798.69	данные отсутствуют	данные отсутствуют
221	732877.52	1294792.97	данные отсутствуют	данные отсутствуют
222	732952	1294605.7	данные отсутствуют	данные отсутствуют

Государственный регистратор		ФГИС ЕГРН
полное наименование должности	подпись	инициалы, фамилия

М.П.

Земельный участок				
(вид объекта недвижимости)				
Лист № ____ Раздела 4.2		Всего листов раздела 4.2 : ____		Всего разделов: ____
30.09.2021 № 99/2021/420822617				
Кадастровый номер:			02:22:000000:3966	
Сведения о характерных точках границы части (частей) земельного участка				
Учетный номер части: 2				
Система координат: МСК-05				
Зона №				
Номер точки	Координаты, м		Описание закрепления на местности	Средняя квадратическая погрешность определения координат характерных точек границы части земельного участка, м
	X	Y		
1	2	3	4	5
1	729608.97	1300720.94	данные отсутствуют	данные отсутствуют
2	729601.72	1300733.59	данные отсутствуют	данные отсутствуют
2	729601.72	1300733.59	данные отсутствуют	данные отсутствуют
3	729599.07	1300738.72	данные отсутствуют	данные отсутствуют
4	729598.63	1300741.76	данные отсутствуют	данные отсутствуют
5	729599.22	1300748.22	данные отсутствуют	данные отсутствуют
6	729602.07	1300752.79	данные отсутствуют	данные отсутствуют
7	729603.82	1300755.22	данные отсутствуют	данные отсутствуют
8	729592.43	1300775.15	данные отсутствуют	данные отсутствуют
9	729586.44	1300772.33	данные отсутствуют	данные отсутствуют
10	729582.28	1300772.32	данные отсутствуют	данные отсутствуют
11	729580.5	1300774.51	данные отсутствуют	данные отсутствуют
12	729569.45	1300787.31	данные отсутствуют	данные отсутствуют
13	729563.8	1300796.39	данные отсутствуют	данные отсутствуют
14	729562.13	1300799.58	данные отсутствуют	данные отсутствуют
15	729561.45	1300802.32	данные отсутствуют	данные отсутствуют
Государственный регистратор			ФГИС ЕГРН	
полное наименование должности			подпись	
			инициалы, фамилия	

М.П.

Раздел 4.2

Земельный участок				
(вид объекта недвижимости)				
Лист № ____ Раздела 4.2		Всего листов раздела 4.2 : ____		Всего разделов: ____
30.09.2021 № 99/2021/420822617				
Кадастровый номер:			02:22:000000:3966	
Номер точки	Координаты, м		Описание закрепления на местности	Средняя квадратическая погрешность определения координат характерных точек границы части земельного участка, м
	X	Y		
1	2	3	4	5
16	729562.28	1300804.4	данные отсутствуют	данные отсутствуют
17	729562.53	1300807.96	данные отсутствуют	данные отсутствуют
18	729560.3	1300811.48	данные отсутствуют	данные отсутствуют
19	729557.04	1300812.25	данные отсутствуют	данные отсутствуют
20	729554.98	1300812.26	данные отсутствуют	данные отсутствуют
21	729512.62	1300891.03	данные отсутствуют	данные отсутствуют
22	729462.13	1300976.14	данные отсутствуют	данные отсутствуют
23	729438.75	1301017.46	данные отсутствуют	данные отсутствуют
24	729369.35	1301137.31	данные отсутствуют	данные отсутствуют
25	729364.8	1301145.22	данные отсутствуют	данные отсутствуют
26	729538.53	1300838.73	данные отсутствуют	данные отсутствуют
27	729605.07	1300716.17	данные отсутствуют	данные отсутствуют
28	729139.54	1301536.8	данные отсутствуют	данные отсутствуют
29	729124.52	1301562.97	данные отсутствуют	данные отсутствуют
30	729123.52	1301559.64	данные отсутствуют	данные отсутствуют
31	729117.3	1301536.94	данные отсутствуют	данные отсутствуют
32	729132.31	1301510.38	данные отсутствуют	данные отсутствуют
Государственный регистратор			ФГИС ЕГРН	
полное наименование должности			подпись	
			инициалы, фамилия	

М.П.

Земельный участок			
(вид объекта недвижимости)			
Лист № ____ Раздела 4.2	Всего листов раздела 4.2 : ____	Всего разделов: ____	Всего листов выписки: ____
30.09.2021 № 99/2021/420822617			
Кадастровый номер:		02:22:000000:3966	

Номер точки	Координаты, м		Описание закрепления на местности	Средняя квадратическая погрешность определения координат характерных точек границы части земельного участка, м
	X	Y		
1	2	3	4	5
33	728661.13	1302536.35	данные отсутствуют	данные отсутствуют
34	728641.72	1302599.35	данные отсутствуют	данные отсутствуют
35	728617.81	1302677.1	данные отсутствуют	данные отсутствуют
36	728586.6	1302781.36	данные отсутствуют	данные отсутствуют
37	728565.2	1302839.59	данные отсутствуют	данные отсутствуют
38	728612.65	1302679.97	данные отсутствуют	данные отсутствуют
39	728658.79	1302543.2	данные отсутствуют	данные отсутствуют
40	727368.47	1303531.03	данные отсутствуют	данные отсутствуют
41	727343.45	1303539.6	данные отсутствуют	данные отсутствуют
42	727317.69	1303548.48	данные отсутствуют	данные отсутствуют
43	727257.77	1303562.26	данные отсутствуют	данные отсутствуют
44	727092.09	1303590.82	данные отсутствуют	данные отсутствуют
45	726955.56	1303615.09	данные отсутствуют	данные отсутствуют
46	726817.27	1303639.51	данные отсутствуют	данные отсутствуют
47	726678.31	1303663.76	данные отсутствуют	данные отсутствуют
48	726539.27	1303690.23	данные отсутствуют	данные отсутствуют
49	726375.53	1303719.21	данные отсутствуют	данные отсутствуют
Государственный регистратор				ФГИС ЕГРН
полное наименование должности			подпись	инициалы, фамилия

М.П.

Раздел 4.2

Выписка из Единого государственного реестра недвижимости об объекте недвижимости
Сведения о частях земельного участка

Земельный участок			
(вид объекта недвижимости)			
Лист № ____ Раздела 4.2	Всего листов раздела 4.2 : ____	Всего разделов: ____	Всего листов выписки: ____
30.09.2021 № 99/2021/420822617			
Кадастровый номер:		02:22:000000:3966	

Номер точки	Координаты, м		Описание закрепления на местности	Средняя квадратическая погрешность определения координат характерных точек границы части земельного участка, м
	X	Y		
1	2	3	4	5
50	726263.08	1303739.32	данные отсутствуют	данные отсутствуют
51	726113.9	1303764.98	данные отсутствуют	данные отсутствуют
52	726015.13	1303783.44	данные отсутствуют	данные отсутствуют
53	726060.19	1303771.07	данные отсутствуют	данные отсутствуют
54	726256.21	1303735.53	данные отсутствуют	данные отсутствуют
55	726373.52	1303712.81	данные отсутствуют	данные отсутствуют
56	726416.66	1303704.57	данные отсутствуют	данные отсутствуют
57	726618.25	1303666.17	данные отсутствуют	данные отсутствуют
58	726936.34	1303609.41	данные отсутствуют	данные отсутствуют
59	727143.73	1303569.35	данные отсутствуют	данные отсутствуют
60	727295.15	1303544.71	данные отсутствуют	данные отсутствуют
61	727397.46	1303520.29	данные отсутствуют	данные отсутствуют
62	724693.67	1303801.23	данные отсутствуют	данные отсутствуют
63	724919.99	1303809.57	данные отсутствуют	данные отсутствуют
64	725147.41	1303817.62	данные отсутствуют	данные отсутствуют
65	725514.72	1303831.14	данные отсутствуют	данные отсутствуют
66	725682.54	1303832.23	данные отсутствуют	данные отсутствуют
Государственный регистратор				ФГИС ЕГРН
полное наименование должности			подпись	инициалы, фамилия

М.П.

Земельный участок			
(вид объекта недвижимости)			
Лист № ____ Раздела 4.2	Всего листов раздела 4.2 : ____	Всего разделов: ____	Всего листов выписки: ____
30.09.2021 № 99/2021/420822617			
Кадастровый номер:		02:22:000000:3966	

Номер точки	Координаты, м		Описание закрепления на местности	Средняя квадратическая погрешность определения координат характерных точек границы части земельного участка, м
	X	Y		
1	2	3	4	5
67	725829.42	1303817.54	данные отсутствуют	данные отсутствуют
68	725733.89	1303836.42	данные отсутствуют	данные отсутствуют
69	725700.64	1303841.64	данные отсутствуют	данные отсутствуют
70	725651	1303846.27	данные отсутствуют	данные отсутствуют
71	725262.39	1303830.88	данные отсутствуют	данные отсутствуют
72	725128.33	1303826.7	данные отсутствуют	данные отсутствуют
73	724993.95	1303821.19	данные отсутствуют	данные отсутствуют
74	724857.48	1303816.98	данные отсутствуют	данные отсутствуют
75	724724.37	1303812	данные отсутствуют	данные отсутствуют
76	724694.21	1303809.07	данные отсутствуют	данные отсутствуют
77	724693.59	1303806.68	данные отсутствуют	данные отсутствуют
78	729639.88	1300613.7	данные отсутствуют	данные отсутствуют
79	729649.02	1300615.63	данные отсутствуют	данные отсутствуют
80	729639.51	1300634.01	данные отсутствуют	данные отсутствуют
81	729634.26	1300632.07	данные отсутствуют	данные отсутствуют
82	729637.85	1300625.83	данные отсутствуют	данные отсутствуют
82	729637.85	1300625.83	данные отсутствуют	данные отсутствуют

Государственный регистратор		ФГИС ЕГРН
полное наименование должности	подпись	инициалы, фамилия

М.П.

Земельный участок			
(вид объекта недвижимости)			
Лист № ____ Раздела 4.2	Всего листов раздела 4.2 : ____	Всего разделов: ____	Всего листов выписки: ____
30.09.2021 № 99/2021/420822617			
Кадастровый номер:		02:22:000000:3966	

Номер точки	Координаты, м		Описание закрепления на местности	Средняя квадратическая погрешность определения координат характерных точек границы части земельного участка, м
	X	Y		
1	2	3	4	5
83	729637.75	1300624.69	данные отсутствуют	данные отсутствуют
84	729637.01	1300623.75	данные отсутствуют	данные отсутствуют
84	729637.01	1300623.75	данные отсутствуют	данные отсутствуют
85	729635.44	1300623.26	данные отсутствуют	данные отсутствуют
85	729635.44	1300623.26	данные отсутствуют	данные отсутствуют
86	729634.43	1300623.36	данные отсутствуют	данные отсутствуют
86	729634.43	1300623.36	данные отсутствуют	данные отсутствуют
87	729638.93	1300615.39	данные отсутствуют	данные отсутствуют
88	736018.28	1292064.43	данные отсутствуют	данные отсутствуют
89	736014.42	1292065.42	данные отсутствуют	данные отсутствуют
89	736014.42	1292065.42	данные отсутствуют	данные отсутствуют
90	735958.68	1292075.36	данные отсутствуют	данные отсутствуют
91	735968.36	1292053.59	данные отсутствуют	данные отсутствуют
92	736016.72	1292045.72	данные отсутствуют	данные отсутствуют
92	736016.72	1292045.72	данные отсутствуют	данные отсутствуют
93	736026.62	1292042.89	данные отсутствуют	данные отсутствуют
93	736026.62	1292042.89	данные отсутствуют	данные отсутствуют

Государственный регистратор		ФГИС ЕГРН
полное наименование должности	подпись	инициалы, фамилия

М.П.

Земельный участок			
(вид объекта недвижимости)			
Лист № ____ Раздела 4.2	Всего листов раздела 4.2 : ____	Всего разделов: ____	Всего листов выписки: ____
30.09.2021 № 99/2021/420822617			
Кадастровый номер:		02:22:000000:3966	

Номер точки	Координаты, м		Описание закрепления на местности	Средняя квадратическая погрешность определения координат характерных точек границы части земельного участка, м
	X	Y		
1	2	3	4	5
94	736028.08	1292042.39	данные отсутствуют	данные отсутствуют
95	732924.31	1294675.53	данные отсутствуют	данные отсутствуют
96	732940.08	1294681	данные отсутствуют	данные отсутствуют
97	732937.1	1294688.21	данные отсутствуют	данные отсутствуют
97	732937.1	1294688.21	данные отсутствуют	данные отсутствуют
98	732924.77	1294720.71	данные отсутствуют	данные отсутствуют
98	732924.77	1294720.71	данные отсутствуют	данные отсутствуют
99	732922.06	1294727.67	данные отсутствуют	данные отсутствуют
100	732905.84	1294722.04	данные отсутствуют	данные отсутствуют
101	732908.95	1294714.24	данные отсутствуют	данные отсутствуют
101	732908.95	1294714.24	данные отсутствуют	данные отсутствуют
102	720244.41	1301833.9	данные отсутствуют	данные отсутствуют
102	720244.41	1301833.9	данные отсутствуют	данные отсутствуют
103	720385.01	1301842.77	данные отсутствуют	данные отсутствуют
103	720385.01	1301842.77	данные отсутствуют	данные отсутствуют
104	720391.31	1301843.1	данные отсутствуют	данные отсутствуют
105	720400.77	1301864.92	данные отсутствуют	данные отсутствуют
Государственный регистратор				ФГИС ЕГРН
полное наименование должности			подпись	инициалы, фамилия

М.П.

Раздел 4.2

Выписка из Единого государственного реестра недвижимости об объекте недвижимости
Сведения о частях земельного участка

Земельный участок			
(вид объекта недвижимости)			
Лист № ____ Раздела 4.2	Всего листов раздела 4.2 : ____	Всего разделов: ____	Всего листов выписки: ____
30.09.2021 № 99/2021/420822617			
Кадастровый номер:		02:22:000000:3966	

Номер точки	Координаты, м		Описание закрепления на местности	Средняя квадратическая погрешность определения координат характерных точек границы части земельного участка, м
	X	Y		
1	2	3	4	5
106	720340.46	1301861.72	данные отсутствуют	данные отсутствуют
106	720340.46	1301861.72	данные отсутствуют	данные отсутствуют
107	720243.91	1301855.72	данные отсутствуют	данные отсутствуют
107	720243.91	1301855.72	данные отсутствуют	данные отсутствуют
108	720232.47	1301855.31	данные отсутствуют	данные отсутствуют
109	720225.12	1301855.05	данные отсутствуют	данные отсутствуют
110	720214.81	1301831.63	данные отсутствуют	данные отсутствуют
111	736542.4	1291882.1	данные отсутствуют	данные отсутствуют
112	736541.64	1291900.14	данные отсутствуют	данные отсутствуют
113	736535.3	1291902.29	данные отсутствуют	данные отсутствуют
114	736534.92	1291900.02	данные отсутствуют	данные отсутствуют
115	736486.24	1291892.13	данные отсутствуют	данные отсутствуют
116	736495.57	1291888.33	данные отсутствуют	данные отсутствуют
117	736496.26	1291889.94	данные отсутствуют	данные отсутствуют
118	736496.68	1291890.93	данные отсутствуют	данные отсутствуют
119	736497.99	1291892.24	данные отсутствуют	данные отсутствуют
120	736500.02	1291892.24	данные отсутствуют	данные отсутствуют
Государственный регистратор				ФГИС ЕГРН
полное наименование должности			подпись	инициалы, фамилия

М.П.

Земельный участок			
(вид объекта недвижимости)			
Лист № ____ Раздела 4.2	Всего листов раздела 4.2 : ____	Всего разделов: ____	Всего листов выписки: ____
30.09.2021 № 99/2021/420822617			
Кадастровый номер:		02:22:000000:3966	

Номер точки	Координаты, м		Описание закрепления на местности	Средняя квадратическая погрешность определения координат характерных точек границы части земельного участка, м
	X	Y		
1	2	3	4	5
121	736502.39	1291891.78	данные отсутствуют	данные отсутствуют
122	736557.96	1291873.49	данные отсутствуют	данные отсутствуют
123	735362.64	1292160.94	данные отсутствуют	данные отсутствуют
124	735353.92	1292162.05	данные отсутствуют	данные отсутствуют
125	735351.99	1292148.17	данные отсутствуют	данные отсутствуют
126	735350.61	1292140.28	данные отсутствуют	данные отсутствуют
127	735357.18	1292139.38	данные отсутствуют	данные отсутствуют
128	718647.73	1301669.78	данные отсутствуют	данные отсутствуют
129	718650.24	1301670.12	данные отсутствуют	данные отсутствуют
130	718648.31	1301695.34	данные отсутствуют	данные отсутствуют
131	718644.34	1301694.83	данные отсутствуют	данные отсутствуют
132	718646.27	1301669.57	данные отсутствуют	данные отсутствуют
133	736024.78	1292062.76	данные отсутствуют	данные отсутствуют
134	736018.78	1292064.3	данные отсутствуют	данные отсутствуют
135	736017.53	1292045.49	данные отсутствуют	данные отсутствуют
136	736023.25	1292043.85	данные отсутствуют	данные отсутствуют
137	732915.09	1294698.76	данные отсутствуют	данные отсутствуют

Государственный регистратор		ФГИС ЕГРН
полное наименование должности	подпись	инициалы, фамилия

М.П.

Земельный участок			
(вид объекта недвижимости)			
Лист № ____ Раздела 4.2	Всего листов раздела 4.2 : ____	Всего разделов: ____	Всего листов выписки: ____
30.09.2021 № 99/2021/420822617			
Кадастровый номер:		02:22:000000:3966	

Номер точки	Координаты, м		Описание закрепления на местности	Средняя квадратическая погрешность определения координат характерных точек границы части земельного участка, м
	X	Y		
1	2	3	4	5
138	732930.93	1294704.48	данные отсутствуют	данные отсутствуют
139	732928.87	1294709.9	данные отсутствуют	данные отсутствуют
140	732912.95	1294704.17	данные отсутствуют	данные отсутствуют
141	720859.71	1301891.97	данные отсутствуют	данные отсутствуют
142	721016.68	1301901.07	данные отсутствуют	данные отсутствуют
143	721016.68	1301901.1	данные отсутствуют	данные отсутствуют
144	721016.63	1301901.91	данные отсутствуют	данные отсутствуют
145	721015.74	1301901.89	данные отсутствуют	данные отсутствуют
146	720957.68	1301898.78	данные отсутствуют	данные отсутствуют
147	720956.14	1301899.08	данные отсутствуют	данные отсутствуют
148	720614.35	1301877.75	данные отсутствуют	данные отсутствуют
149	720688.07	1301882.03	данные отсутствуют	данные отсутствуют
150	720645.05	1301879.75	данные отсутствуют	данные отсутствуют
150	720645.05	1301879.75	данные отсутствуют	данные отсутствуют
151	720222.96	1301832.26	данные отсутствуют	данные отсутствуют
152	720224.61	1301855.03	данные отсутствуют	данные отсутствуют
153	720220.6	1301854.89	данные отсутствуют	данные отсутствуют

Государственный регистратор		ФГИС ЕГРН
полное наименование должности	подпись	инициалы, фамилия

М.П.

Земельный участок			
(вид объекта недвижимости)			
Лист № ____ Раздела 4.2	Всего листов раздела 4.2 : ____	Всего разделов: ____	Всего листов выписки: ____
30.09.2021 № 99/2021/420822617			
Кадастровый номер:		02:22:000000:3966	

Номер точки	Координаты, м		Описание закрепления на местности	Средняя квадратическая погрешность определения координат характерных точек границы части земельного участка, м
	X	Y		
1	2	3	4	5
154	720218.93	1301831.95	данные отсутствуют	данные отсутствуют
155	720130.5	1301850.35	данные отсутствуют	данные отсутствуют
156	720156.65	1301852.6	данные отсутствуют	данные отсутствуют
157	720151.31	1301852.41	данные отсутствуют	данные отсутствуют
157	720151.31	1301852.41	данные отсутствуют	данные отсутствуют
158	720146.37	1301851.92	данные отсутствуют	данные отсутствуют
158	720146.37	1301851.92	данные отсутствуют	данные отсутствуют
159	719742.26	1301816.93	данные отсутствуют	данные отсутствуют
160	719631.07	1301807.53	данные отсутствуют	данные отсутствуют
161	719521.9	1301798.25	данные отсутствуют	данные отсутствуют
162	719520.1	1301798.38	данные отсутствуют	данные отсутствуют
163	719520.18	1301797.81	данные отсутствуют	данные отсутствуют
164	733389.78	1293713.68	данные отсутствуют	данные отсутствуют
165	733389.77	1293713.68	данные отсутствуют	данные отсутствуют
166	733420.89	1293676.45	данные отсутствуют	данные отсутствуют
167	736562.72	1291871.92	данные отсутствуют	данные отсутствуют
168	736561.93	1291882.42	данные отсутствуют	данные отсутствуют
Государственный регистратор				ФГИС ЕГРН
полное наименование должности			подпись	инициалы, фамилия

М.П.

Земельный участок			
(вид объекта недвижимости)			
Лист № ____ Раздела 4.2	Всего листов раздела 4.2 : ____	Всего разделов: ____	Всего листов выписки: ____
30.09.2021 № 99/2021/420822617			
Кадастровый номер:		02:22:000000:3966	

Номер точки	Координаты, м		Описание закрепления на местности	Средняя квадратическая погрешность определения координат характерных точек границы части земельного участка, м
	X	Y		
1	2	3	4	5
169	736561.06	1291894.03	данные отсутствуют	данные отсутствуют
170	736549.35	1291897.52	данные отсутствуют	данные отсутствуют
171	736548.44	1291897.83	данные отсутствуют	данные отсутствуют
172	736547.61	1291876.89	данные отсутствуют	данные отсутствуют
173	729665.84	1300619.85	данные отсутствуют	данные отсутствуют
174	729661.66	1300627.24	данные отсутствуют	данные отсутствуют
175	729660.75	1300629.02	данные отсутствуют	данные отсутствуют
176	729638.24	1300669.86	данные отсутствуют	данные отсутствуют
177	729599.54	1300737.8	данные отсутствуют	данные отсутствуют
178	729598.56	1300735.53	данные отсутствуют	данные отсутствуют
179	729598.18	1300732.95	данные отсутствуют	данные отсутствуют
180	729598.49	1300730.36	данные отсутствуют	данные отсутствуют
181	729599.45	1300727.93	данные отсутствуют	данные отсутствуют
182	729603.46	1300720.76	данные отсутствуют	данные отсутствуют
183	729629.18	1300673.17	данные отсутствуют	данные отсутствуют
184	729649.36	1300635.79	данные отсутствуют	данные отсутствуют
185	729634.65	1300631.4	данные отсутствуют	данные отсутствуют
Государственный регистратор				ФГИС ЕГРН
полное наименование должности			подпись	инициалы, фамилия

М.П.

Земельный участок			
(вид объекта недвижимости)			
Лист № ____ Раздела 4.2	Всего листов раздела 4.2 : ____	Всего разделов: ____	Всего листов выписки: ____
30.09.2021 № 99/2021/420822617			
Кадастровый номер:		02:22:000000:3966	

Номер точки	Координаты, м		Описание закрепления на местности	Средняя квадратическая погрешность определения координат характерных точек границы части земельного участка, м
	X	Y		
1	2	3	4	5
186	729637.74	1300624.69	данные отсутствуют	данные отсутствуют
187	729638.92	1300615.39	данные отсутствуют	данные отсутствуют
188	729640.65	1300612.33	данные отсутствуют	данные отсутствуют
189	719839.65	1301801.89	данные отсутствуют	данные отсутствуют
190	719931.01	1301808.99	данные отсутствуют	данные отсутствуют
191	720028.26	1301814.94	данные отсутствуют	данные отсутствуют
192	720152.13	1301826.65	данные отсутствуют	данные отсутствуют
193	720162.18	1301827.6	данные отсутствуют	данные отсутствуют
194	720186.46	1301829.46	данные отсутствуют	данные отсутствуют
195	720487.69	1301848.15	данные отсутствуют	данные отсутствуют
196	720654.03	1301858.66	данные отсутствуют	данные отсутствуют
197	720752.45	1301863.13	данные отсутствуют	данные отсутствуют
198	720754.28	1301863.26	данные отсутствуют	данные отсутствуют
199	720764.2	1301886.12	данные отсутствуют	данные отсутствуют
200	720751.7	1301885.39	данные отсутствуют	данные отсутствуют
201	720490.29	1301869.68	данные отсутствуют	данные отсутствуют
202	720232.46	1301855.31	данные отсутствуют	данные отсутствуют

Государственный регистратор		ФГИС ЕГРН
полное наименование должности	подпись	инициалы, фамилия

М.П.

Земельный участок			
(вид объекта недвижимости)			
Лист № ____ Раздела 4.2	Всего листов раздела 4.2 : ____	Всего разделов: ____	Всего листов выписки: ____
30.09.2021 № 99/2021/420822617			
Кадастровый номер:		02:22:000000:3966	

Номер точки	Координаты, м		Описание закрепления на местности	Средняя квадратическая погрешность определения координат характерных точек границы части земельного участка, м
	X	Y		
1	2	3	4	5
203	720172.24	1301853.16	данные отсутствуют	данные отсутствуют
204	720126.66	1301849.97	данные отсутствуют	данные отсутствуют
205	720030.52	1301840.48	данные отсутствуют	данные отсутствуют
206	719929.72	1301830.17	данные отсутствуют	данные отсутствуют
207	719850.71	1301824.75	данные отсутствуют	данные отсутствуют
208	735953.59	1292056	данные отсутствуют	данные отсутствуют
209	736101.81	1292016.93	данные отсутствуют	данные отсутствуют
210	736158.05	1291997.45	данные отсутствуют	данные отсутствуют
211	736181	1291990.03	данные отсутствуют	данные отсутствуют
212	736123.92	1292023.86	данные отсутствуют	данные отсутствуют
213	736115.05	1292031.42	данные отсутствуют	данные отсутствуют
214	736112.79	1292036.49	данные отсутствуют	данные отсутствуют
215	736028.66	1292061.76	данные отсутствуют	данные отсутствуют
216	735951.39	1292076.66	данные отсутствуют	данные отсутствуют
217	735870.2	1292089.73	данные отсутствуют	данные отсутствуют
218	735879.95	1292067.8	данные отсутствуют	данные отсутствуют
219	732968.81	1294611.51	данные отсутствуют	данные отсутствуют

Государственный регистратор		ФГИС ЕГРН
полное наименование должности	подпись	инициалы, фамилия

М.П.

Земельный участок				
(вид объекта недвижимости)				
Лист № ____ Раздела 4.2		Всего листов раздела 4.2 : ____		Всего разделов: ____
30.09.2021 № 99/2021/420822617				
Кадастровый номер:			02:22:000000:3966	
Номер точки	Координаты, м		Описание закрепления на местности	Средняя квадратическая погрешность определения координат характерных точек границы части земельного участка, м
	X	Y		
1	2	3	4	5
220	732894.37	1294798.69	данные отсутствуют	данные отсутствуют
221	732877.52	1294792.97	данные отсутствуют	данные отсутствуют
222	732952	1294605.7	данные отсутствуют	данные отсутствуют

Государственный регистратор		ФГИС ЕГРН
полное наименование должности	подпись	инициалы, фамилия

М.П.

Земельный участок				
(вид объекта недвижимости)				
Лист № ____ Раздела 4.2		Всего листов раздела 4.2 : ____		Всего разделов: ____
30.09.2021 № 99/2021/420822617				
Кадастровый номер:			02:22:000000:3966	
Сведения о характерных точках границы части (частей) земельного участка				
Учетный номер части: 5				
Система координат: МСК-05				
Зона №				
Номер точки	Координаты, м		Описание закрепления на местности	Средняя квадратическая погрешность определения координат характерных точек границы части земельного участка, м
	X	Y		
1	2	3	4	5
1	729608.97	1300720.94	данные отсутствуют	данные отсутствуют
2	729601.72	1300733.59	данные отсутствуют	данные отсутствуют
2	729601.72	1300733.59	данные отсутствуют	данные отсутствуют
3	729599.07	1300738.72	данные отсутствуют	данные отсутствуют
4	729598.63	1300741.76	данные отсутствуют	данные отсутствуют
5	729599.22	1300748.22	данные отсутствуют	данные отсутствуют
6	729602.07	1300752.79	данные отсутствуют	данные отсутствуют
7	729603.82	1300755.22	данные отсутствуют	данные отсутствуют
8	729592.43	1300775.15	данные отсутствуют	данные отсутствуют
9	729586.44	1300772.33	данные отсутствуют	данные отсутствуют
10	729582.28	1300772.32	данные отсутствуют	данные отсутствуют
11	729580.5	1300774.51	данные отсутствуют	данные отсутствуют
12	729569.45	1300787.31	данные отсутствуют	данные отсутствуют
13	729563.8	1300796.39	данные отсутствуют	данные отсутствуют
14	729562.13	1300799.58	данные отсутствуют	данные отсутствуют
15	729561.45	1300802.32	данные отсутствуют	данные отсутствуют

Государственный регистратор		ФГИС ЕГРН
полное наименование должности	подпись	инициалы, фамилия

М.П.

Земельный участок			
(вид объекта недвижимости)			
Лист № ____ Раздела 4.2	Всего листов раздела 4.2 : ____	Всего разделов: ____	Всего листов выписки: ____
30.09.2021 № 99/2021/420822617			
Кадастровый номер:		02:22:000000:3966	

Номер точки	Координаты, м		Описание закрепления на местности	Средняя квадратическая погрешность определения координат характерных точек границы части земельного участка, м
	X	Y		
1	2	3	4	5
16	729562.28	1300804.4	данные отсутствуют	данные отсутствуют
17	729562.53	1300807.96	данные отсутствуют	данные отсутствуют
18	729560.3	1300811.48	данные отсутствуют	данные отсутствуют
19	729557.04	1300812.25	данные отсутствуют	данные отсутствуют
20	729554.98	1300812.26	данные отсутствуют	данные отсутствуют
21	729512.62	1300891.03	данные отсутствуют	данные отсутствуют
22	729462.13	1300976.14	данные отсутствуют	данные отсутствуют
23	729438.75	1301017.46	данные отсутствуют	данные отсутствуют
24	729369.35	1301137.31	данные отсутствуют	данные отсутствуют
25	729364.8	1301145.22	данные отсутствуют	данные отсутствуют
26	729538.53	1300838.73	данные отсутствуют	данные отсутствуют
27	729605.07	1300716.17	данные отсутствуют	данные отсутствуют
28	729139.54	1301536.8	данные отсутствуют	данные отсутствуют
29	729124.52	1301562.97	данные отсутствуют	данные отсутствуют
30	729123.52	1301559.64	данные отсутствуют	данные отсутствуют
31	729117.3	1301536.94	данные отсутствуют	данные отсутствуют
32	729132.31	1301510.38	данные отсутствуют	данные отсутствуют

Государственный регистратор		ФГИС ЕГРН
полное наименование должности	подпись	инициалы, фамилия

М.П.

Земельный участок			
(вид объекта недвижимости)			
Лист № ____ Раздела 4.2	Всего листов раздела 4.2 : ____	Всего разделов: ____	Всего листов выписки: ____
30.09.2021 № 99/2021/420822617			
Кадастровый номер:		02:22:000000:3966	

Номер точки	Координаты, м		Описание закрепления на местности	Средняя квадратическая погрешность определения координат характерных точек границы части земельного участка, м
	X	Y		
1	2	3	4	5
33	728661.13	1302536.35	данные отсутствуют	данные отсутствуют
34	728641.72	1302599.35	данные отсутствуют	данные отсутствуют
35	728617.81	1302677.1	данные отсутствуют	данные отсутствуют
36	728586.6	1302781.36	данные отсутствуют	данные отсутствуют
37	728565.2	1302839.59	данные отсутствуют	данные отсутствуют
38	728612.65	1302679.97	данные отсутствуют	данные отсутствуют
39	728658.79	1302543.2	данные отсутствуют	данные отсутствуют
40	727368.47	1303531.03	данные отсутствуют	данные отсутствуют
41	727343.45	1303539.6	данные отсутствуют	данные отсутствуют
42	727317.69	1303548.48	данные отсутствуют	данные отсутствуют
43	727257.77	1303562.26	данные отсутствуют	данные отсутствуют
44	727092.09	1303590.82	данные отсутствуют	данные отсутствуют
45	726955.56	1303615.09	данные отсутствуют	данные отсутствуют
46	726817.27	1303639.51	данные отсутствуют	данные отсутствуют
47	726678.31	1303663.76	данные отсутствуют	данные отсутствуют
48	726539.27	1303690.23	данные отсутствуют	данные отсутствуют
49	726375.53	1303719.21	данные отсутствуют	данные отсутствуют

Государственный регистратор		ФГИС ЕГРН
полное наименование должности	подпись	инициалы, фамилия

М.П.

Земельный участок			
(вид объекта недвижимости)			
Лист № ____	Раздела 4.2	Всего листов раздела 4.2 : ____	Всего разделов: ____
30.09.2021 № 99/2021/420822617		Всего листов выписки: ____	
Кадастровый номер:		02:22:000000:3966	

Номер точки	Координаты, м		Описание закрепления на местности	Средняя квадратическая погрешность определения координат характерных точек границы части земельного участка, м
	X	Y		
1	2	3	4	5
50	726263.08	1303739.32	данные отсутствуют	данные отсутствуют
51	726113.9	1303764.98	данные отсутствуют	данные отсутствуют
52	726015.13	1303783.44	данные отсутствуют	данные отсутствуют
53	726060.19	1303771.07	данные отсутствуют	данные отсутствуют
54	726256.21	1303735.53	данные отсутствуют	данные отсутствуют
55	726373.52	1303712.81	данные отсутствуют	данные отсутствуют
56	726416.66	1303704.57	данные отсутствуют	данные отсутствуют
57	726618.25	1303666.17	данные отсутствуют	данные отсутствуют
58	726936.34	1303609.41	данные отсутствуют	данные отсутствуют
59	727143.73	1303569.35	данные отсутствуют	данные отсутствуют
60	727295.15	1303544.71	данные отсутствуют	данные отсутствуют
61	727397.46	1303520.29	данные отсутствуют	данные отсутствуют
62	724693.67	1303801.23	данные отсутствуют	данные отсутствуют
63	724919.99	1303809.57	данные отсутствуют	данные отсутствуют
64	725147.41	1303817.62	данные отсутствуют	данные отсутствуют
65	725514.72	1303831.14	данные отсутствуют	данные отсутствуют
66	725682.54	1303832.23	данные отсутствуют	данные отсутствуют
Государственный регистратор				ФГИС ЕГРН
полное наименование должности			подпись	инициалы, фамилия

М.П.

Раздел 4.2

Выписка из Единого государственного реестра недвижимости об объекте недвижимости
Сведения о частях земельного участка

Земельный участок			
(вид объекта недвижимости)			
Лист № ____	Раздела 4.2	Всего листов раздела 4.2 : ____	Всего разделов: ____
30.09.2021 № 99/2021/420822617		Всего листов выписки: ____	
Кадастровый номер:		02:22:000000:3966	

Номер точки	Координаты, м		Описание закрепления на местности	Средняя квадратическая погрешность определения координат характерных точек границы части земельного участка, м
	X	Y		
1	2	3	4	5
67	725829.42	1303817.54	данные отсутствуют	данные отсутствуют
68	725733.89	1303836.42	данные отсутствуют	данные отсутствуют
69	725700.64	1303841.64	данные отсутствуют	данные отсутствуют
70	725651	1303846.27	данные отсутствуют	данные отсутствуют
71	725262.39	1303830.88	данные отсутствуют	данные отсутствуют
72	725128.33	1303826.7	данные отсутствуют	данные отсутствуют
73	724993.95	1303821.19	данные отсутствуют	данные отсутствуют
74	724857.48	1303816.98	данные отсутствуют	данные отсутствуют
75	724724.37	1303812	данные отсутствуют	данные отсутствуют
76	724694.21	1303809.07	данные отсутствуют	данные отсутствуют
77	724693.59	1303806.68	данные отсутствуют	данные отсутствуют
78	729639.88	1300613.7	данные отсутствуют	данные отсутствуют
79	729649.02	1300615.63	данные отсутствуют	данные отсутствуют
80	729639.51	1300634.01	данные отсутствуют	данные отсутствуют
81	729634.26	1300632.07	данные отсутствуют	данные отсутствуют
82	729637.85	1300625.83	данные отсутствуют	данные отсутствуют
82	729637.85	1300625.83	данные отсутствуют	данные отсутствуют
Государственный регистратор				ФГИС ЕГРН
полное наименование должности			подпись	инициалы, фамилия

М.П.

Земельный участок			
(вид объекта недвижимости)			
Лист № ____ Раздела 4.2	Всего листов раздела 4.2 : ____	Всего разделов: ____	Всего листов выписки: ____
30.09.2021 № 99/2021/420822617			
Кадастровый номер:		02:22:000000:3966	

Номер точки	Координаты, м		Описание закрепления на местности	Средняя квадратическая погрешность определения координат характерных точек границы части земельного участка, м
	X	Y		
1	2	3	4	5
83	729637.75	1300624.69	данные отсутствуют	данные отсутствуют
84	729637.01	1300623.75	данные отсутствуют	данные отсутствуют
84	729637.01	1300623.75	данные отсутствуют	данные отсутствуют
85	729635.44	1300623.26	данные отсутствуют	данные отсутствуют
85	729635.44	1300623.26	данные отсутствуют	данные отсутствуют
86	729634.43	1300623.36	данные отсутствуют	данные отсутствуют
86	729634.43	1300623.36	данные отсутствуют	данные отсутствуют
87	729638.93	1300615.39	данные отсутствуют	данные отсутствуют
88	736018.28	1292064.43	данные отсутствуют	данные отсутствуют
89	736014.42	1292065.42	данные отсутствуют	данные отсутствуют
89	736014.42	1292065.42	данные отсутствуют	данные отсутствуют
90	735958.68	1292075.36	данные отсутствуют	данные отсутствуют
91	735968.36	1292053.59	данные отсутствуют	данные отсутствуют
92	736016.72	1292045.72	данные отсутствуют	данные отсутствуют
92	736016.72	1292045.72	данные отсутствуют	данные отсутствуют
93	736026.62	1292042.89	данные отсутствуют	данные отсутствуют
93	736026.62	1292042.89	данные отсутствуют	данные отсутствуют
Государственный регистратор				ФГИС ЕГРН
полное наименование должности			подпись	инициалы, фамилия

М.П.

Земельный участок			
(вид объекта недвижимости)			
Лист № ____ Раздела 4.2	Всего листов раздела 4.2 : ____	Всего разделов: ____	Всего листов выписки: ____
30.09.2021 № 99/2021/420822617			
Кадастровый номер:		02:22:000000:3966	

Номер точки	Координаты, м		Описание закрепления на местности	Средняя квадратическая погрешность определения координат характерных точек границы части земельного участка, м
	X	Y		
1	2	3	4	5
94	736028.08	1292042.39	данные отсутствуют	данные отсутствуют
95	732924.31	1294675.53	данные отсутствуют	данные отсутствуют
96	732940.08	1294681	данные отсутствуют	данные отсутствуют
97	732937.1	1294688.21	данные отсутствуют	данные отсутствуют
97	732937.1	1294688.21	данные отсутствуют	данные отсутствуют
98	732924.77	1294720.71	данные отсутствуют	данные отсутствуют
98	732924.77	1294720.71	данные отсутствуют	данные отсутствуют
99	732922.06	1294727.67	данные отсутствуют	данные отсутствуют
100	732905.84	1294722.04	данные отсутствуют	данные отсутствуют
101	732908.95	1294714.24	данные отсутствуют	данные отсутствуют
101	732908.95	1294714.24	данные отсутствуют	данные отсутствуют
102	720244.41	1301833.9	данные отсутствуют	данные отсутствуют
102	720244.41	1301833.9	данные отсутствуют	данные отсутствуют
103	720385.01	1301842.77	данные отсутствуют	данные отсутствуют
103	720385.01	1301842.77	данные отсутствуют	данные отсутствуют
104	720391.31	1301843.1	данные отсутствуют	данные отсутствуют
105	720400.77	1301864.92	данные отсутствуют	данные отсутствуют
Государственный регистратор				ФГИС ЕГРН
полное наименование должности			подпись	инициалы, фамилия

М.П.

Земельный участок			
(вид объекта недвижимости)			
Лист № ____ Раздела 4.2	Всего листов раздела 4.2 : ____	Всего разделов: ____	Всего листов выписки: ____
30.09.2021 № 99/2021/420822617			
Кадастровый номер:		02:22:000000:3966	

Номер точки	Координаты, м		Описание закрепления на местности	Средняя квадратическая погрешность определения координат характерных точек границы части земельного участка, м
	X	Y		
1	2	3	4	5
106	720340.46	1301861.72	данные отсутствуют	данные отсутствуют
106	720340.46	1301861.72	данные отсутствуют	данные отсутствуют
107	720243.91	1301855.72	данные отсутствуют	данные отсутствуют
107	720243.91	1301855.72	данные отсутствуют	данные отсутствуют
108	720232.47	1301855.31	данные отсутствуют	данные отсутствуют
109	720225.12	1301855.05	данные отсутствуют	данные отсутствуют
110	720214.81	1301831.63	данные отсутствуют	данные отсутствуют
111	736542.4	1291882.1	данные отсутствуют	данные отсутствуют
112	736541.64	1291900.14	данные отсутствуют	данные отсутствуют
113	736535.3	1291902.29	данные отсутствуют	данные отсутствуют
114	736534.92	1291900.02	данные отсутствуют	данные отсутствуют
115	736486.24	1291892.13	данные отсутствуют	данные отсутствуют
116	736495.57	1291888.33	данные отсутствуют	данные отсутствуют
117	736496.26	1291889.94	данные отсутствуют	данные отсутствуют
118	736496.68	1291890.93	данные отсутствуют	данные отсутствуют
119	736497.99	1291892.24	данные отсутствуют	данные отсутствуют
120	736500.02	1291892.24	данные отсутствуют	данные отсутствуют
Государственный регистратор				ФГИС ЕГРН
полное наименование должности			подпись	инициалы, фамилия

М.П.

Раздел 4.2

Выписка из Единого государственного реестра недвижимости об объекте недвижимости
Сведения о частях земельного участка

Земельный участок			
(вид объекта недвижимости)			
Лист № ____ Раздела 4.2	Всего листов раздела 4.2 : ____	Всего разделов: ____	Всего листов выписки: ____
30.09.2021 № 99/2021/420822617			
Кадастровый номер:		02:22:000000:3966	

Номер точки	Координаты, м		Описание закрепления на местности	Средняя квадратическая погрешность определения координат характерных точек границы части земельного участка, м
	X	Y		
1	2	3	4	5
121	736502.39	1291891.78	данные отсутствуют	данные отсутствуют
122	736557.96	1291873.49	данные отсутствуют	данные отсутствуют
123	735362.64	1292160.94	данные отсутствуют	данные отсутствуют
124	735353.92	1292162.05	данные отсутствуют	данные отсутствуют
125	735351.99	1292148.17	данные отсутствуют	данные отсутствуют
126	735350.61	1292140.28	данные отсутствуют	данные отсутствуют
127	735357.18	1292139.38	данные отсутствуют	данные отсутствуют
128	718647.73	1301669.78	данные отсутствуют	данные отсутствуют
129	718650.24	1301670.12	данные отсутствуют	данные отсутствуют
130	718648.31	1301695.34	данные отсутствуют	данные отсутствуют
131	718644.34	1301694.83	данные отсутствуют	данные отсутствуют
132	718646.27	1301669.57	данные отсутствуют	данные отсутствуют
133	736024.78	1292062.76	данные отсутствуют	данные отсутствуют
134	736018.78	1292064.3	данные отсутствуют	данные отсутствуют
135	736017.53	1292045.49	данные отсутствуют	данные отсутствуют
136	736023.25	1292043.85	данные отсутствуют	данные отсутствуют
137	732915.09	1294698.76	данные отсутствуют	данные отсутствуют
Государственный регистратор				ФГИС ЕГРН
полное наименование должности			подпись	инициалы, фамилия

М.П.

Земельный участок			
(вид объекта недвижимости)			
Лист № ____ Раздела 4.2	Всего листов раздела 4.2 : ____	Всего разделов: ____	Всего листов выписки: ____
30.09.2021 № 99/2021/420822617			
Кадастровый номер:		02:22:000000:3966	

Номер точки	Координаты, м		Описание закрепления на местности	Средняя квадратическая погрешность определения координат характерных точек границы части земельного участка, м
	X	Y		
1	2	3	4	5
138	732930.93	1294704.48	данные отсутствуют	данные отсутствуют
139	732928.87	1294709.9	данные отсутствуют	данные отсутствуют
140	732912.95	1294704.17	данные отсутствуют	данные отсутствуют
141	720859.71	1301891.97	данные отсутствуют	данные отсутствуют
142	721016.68	1301901.07	данные отсутствуют	данные отсутствуют
143	721016.68	1301901.1	данные отсутствуют	данные отсутствуют
144	721016.63	1301901.91	данные отсутствуют	данные отсутствуют
145	721015.74	1301901.89	данные отсутствуют	данные отсутствуют
146	720957.68	1301898.78	данные отсутствуют	данные отсутствуют
147	720956.14	1301899.08	данные отсутствуют	данные отсутствуют
148	720614.35	1301877.75	данные отсутствуют	данные отсутствуют
149	720688.07	1301882.03	данные отсутствуют	данные отсутствуют
150	720645.05	1301879.75	данные отсутствуют	данные отсутствуют
150	720645.05	1301879.75	данные отсутствуют	данные отсутствуют
151	720222.96	1301832.26	данные отсутствуют	данные отсутствуют
152	720224.61	1301855.03	данные отсутствуют	данные отсутствуют
153	720220.6	1301854.89	данные отсутствуют	данные отсутствуют

Государственный регистратор		ФГИС ЕГРН
полное наименование должности	подпись	инициалы, фамилия

М.П.

Земельный участок			
(вид объекта недвижимости)			
Лист № ____ Раздела 4.2	Всего листов раздела 4.2 : ____	Всего разделов: ____	Всего листов выписки: ____
30.09.2021 № 99/2021/420822617			
Кадастровый номер:		02:22:000000:3966	

Номер точки	Координаты, м		Описание закрепления на местности	Средняя квадратическая погрешность определения координат характерных точек границы части земельного участка, м
	X	Y		
1	2	3	4	5
154	720218.93	1301831.95	данные отсутствуют	данные отсутствуют
155	720130.5	1301850.35	данные отсутствуют	данные отсутствуют
156	720156.65	1301852.6	данные отсутствуют	данные отсутствуют
157	720151.31	1301852.41	данные отсутствуют	данные отсутствуют
157	720151.31	1301852.41	данные отсутствуют	данные отсутствуют
158	720146.37	1301851.92	данные отсутствуют	данные отсутствуют
158	720146.37	1301851.92	данные отсутствуют	данные отсутствуют
159	719742.26	1301816.93	данные отсутствуют	данные отсутствуют
160	719631.07	1301807.53	данные отсутствуют	данные отсутствуют
161	719521.9	1301798.25	данные отсутствуют	данные отсутствуют
162	719520.1	1301798.38	данные отсутствуют	данные отсутствуют
163	719520.18	1301797.81	данные отсутствуют	данные отсутствуют
164	733389.78	1293713.68	данные отсутствуют	данные отсутствуют
165	733389.77	1293713.68	данные отсутствуют	данные отсутствуют
166	733420.89	1293676.45	данные отсутствуют	данные отсутствуют
167	736562.72	1291871.92	данные отсутствуют	данные отсутствуют
168	736561.93	1291882.42	данные отсутствуют	данные отсутствуют

Государственный регистратор		ФГИС ЕГРН
полное наименование должности	подпись	инициалы, фамилия

М.П.

Земельный участок			
(вид объекта недвижимости)			
Лист № ____ Раздела 4.2	Всего листов раздела 4.2 : ____	Всего разделов: ____	Всего листов выписки: ____
30.09.2021 № 99/2021/420822617			
Кадастровый номер:		02:22:000000:3966	

Номер точки	Координаты, м		Описание закрепления на местности	Средняя квадратическая погрешность определения координат характерных точек границы части земельного участка, м
	X	Y		
1	2	3	4	5
169	736561.06	1291894.03	данные отсутствуют	данные отсутствуют
170	736549.35	1291897.52	данные отсутствуют	данные отсутствуют
171	736548.44	1291897.83	данные отсутствуют	данные отсутствуют
172	736547.61	1291876.89	данные отсутствуют	данные отсутствуют
173	729665.84	1300619.85	данные отсутствуют	данные отсутствуют
174	729661.66	1300627.24	данные отсутствуют	данные отсутствуют
175	729660.75	1300629.02	данные отсутствуют	данные отсутствуют
176	729638.24	1300669.86	данные отсутствуют	данные отсутствуют
177	729599.54	1300737.8	данные отсутствуют	данные отсутствуют
178	729598.56	1300735.53	данные отсутствуют	данные отсутствуют
179	729598.18	1300732.95	данные отсутствуют	данные отсутствуют
180	729598.49	1300730.36	данные отсутствуют	данные отсутствуют
181	729599.45	1300727.93	данные отсутствуют	данные отсутствуют
182	729603.46	1300720.76	данные отсутствуют	данные отсутствуют
183	729629.18	1300673.17	данные отсутствуют	данные отсутствуют
184	729649.36	1300635.79	данные отсутствуют	данные отсутствуют
185	729634.65	1300631.4	данные отсутствуют	данные отсутствуют
Государственный регистратор				ФГИС ЕГРН
полное наименование должности			подпись	инициалы, фамилия

М.П.

Раздел 4.2

Выписка из Единого государственного реестра недвижимости об объекте недвижимости
Сведения о частях земельного участка

Земельный участок			
(вид объекта недвижимости)			
Лист № ____ Раздела 4.2	Всего листов раздела 4.2 : ____	Всего разделов: ____	Всего листов выписки: ____
30.09.2021 № 99/2021/420822617			
Кадастровый номер:		02:22:000000:3966	

Номер точки	Координаты, м		Описание закрепления на местности	Средняя квадратическая погрешность определения координат характерных точек границы части земельного участка, м
	X	Y		
1	2	3	4	5
186	729637.74	1300624.69	данные отсутствуют	данные отсутствуют
187	729638.92	1300615.39	данные отсутствуют	данные отсутствуют
188	729640.65	1300612.33	данные отсутствуют	данные отсутствуют
189	719839.65	1301801.89	данные отсутствуют	данные отсутствуют
190	719931.01	1301808.99	данные отсутствуют	данные отсутствуют
191	720028.26	1301814.94	данные отсутствуют	данные отсутствуют
192	720152.13	1301826.65	данные отсутствуют	данные отсутствуют
193	720162.18	1301827.6	данные отсутствуют	данные отсутствуют
194	720186.46	1301829.46	данные отсутствуют	данные отсутствуют
195	720487.69	1301848.15	данные отсутствуют	данные отсутствуют
196	720654.03	1301858.66	данные отсутствуют	данные отсутствуют
197	720752.45	1301863.13	данные отсутствуют	данные отсутствуют
198	720754.28	1301863.26	данные отсутствуют	данные отсутствуют
199	720764.2	1301886.12	данные отсутствуют	данные отсутствуют
200	720751.7	1301885.39	данные отсутствуют	данные отсутствуют
201	720490.29	1301869.68	данные отсутствуют	данные отсутствуют
202	720232.46	1301855.31	данные отсутствуют	данные отсутствуют
Государственный регистратор				ФГИС ЕГРН
полное наименование должности			подпись	инициалы, фамилия

М.П.

Земельный участок				
(вид объекта недвижимости)				
Лист № ____ Раздела <u>4.2</u>		Всего листов раздела <u>4.2</u> : ____		Всего разделов: ____
30.09.2021 № 99/2021/420822617				
Кадастровый номер:			02:22:000000:3966	
Номер точки	Координаты, м		Описание закрепления на местности	Средняя квадратическая погрешность определения координат характерных точек границы части земельного участка, м
	X	Y		
1	2	3	4	5
203	720172.24	1301853.16	данные отсутствуют	данные отсутствуют
204	720126.66	1301849.97	данные отсутствуют	данные отсутствуют
205	720030.52	1301840.48	данные отсутствуют	данные отсутствуют
206	719929.72	1301830.17	данные отсутствуют	данные отсутствуют
207	719850.71	1301824.75	данные отсутствуют	данные отсутствуют
208	735953.59	1292056	данные отсутствуют	данные отсутствуют
209	736101.81	1292016.93	данные отсутствуют	данные отсутствуют
210	736158.05	1291997.45	данные отсутствуют	данные отсутствуют
211	736181	1291990.03	данные отсутствуют	данные отсутствуют
212	736123.92	1292023.86	данные отсутствуют	данные отсутствуют
213	736115.05	1292031.42	данные отсутствуют	данные отсутствуют
214	736112.79	1292036.49	данные отсутствуют	данные отсутствуют
215	736028.66	1292061.76	данные отсутствуют	данные отсутствуют
216	735951.39	1292076.66	данные отсутствуют	данные отсутствуют
217	735870.2	1292089.73	данные отсутствуют	данные отсутствуют
218	735879.95	1292067.8	данные отсутствуют	данные отсутствуют
219	732968.81	1294611.51	данные отсутствуют	данные отсутствуют
Государственный регистратор				ФГИС ЕГРН
полное наименование должности			подпись	инициалы, фамилия

М.П.

Раздел 4.2

Выписка из Единого государственного реестра недвижимости об объекте недвижимости
Сведения о частях земельного участка

Земельный участок				
(вид объекта недвижимости)				
Лист № ____ Раздела <u>4.2</u>		Всего листов раздела <u>4.2</u> : ____		Всего разделов: ____
30.09.2021 № 99/2021/420822617				
Кадастровый номер:			02:22:000000:3966	
Номер точки	Координаты, м		Описание закрепления на местности	Средняя квадратическая погрешность определения координат характерных точек границы части земельного участка, м
	X	Y		
1	2	3	4	5
220	732894.37	1294798.69	данные отсутствуют	данные отсутствуют
221	732877.52	1294792.97	данные отсутствуют	данные отсутствуют
222	732952	1294605.7	данные отсутствуют	данные отсутствуют
Государственный регистратор				ФГИС ЕГРН
полное наименование должности			подпись	инициалы, фамилия

М.П.

Земельный участок				
(вид объекта недвижимости)				
Лист № ____ Раздела 4.2		Всего листов раздела 4.2 : ____		Всего разделов: ____
30.09.2021 № 99/2021/420822617				
Кадастровый номер:			02:22:000000:3966	
Сведения о характерных точках границы части (частей) земельного участка				
Учетный номер части: 6				
Система координат: МСК-05				
Зона №				
Номер точки	Координаты, м		Описание закрепления на местности	Средняя квадратическая погрешность определения координат характерных точек границы части земельного участка, м
	X	Y		
1	2	3	4	5
1	729608.97	1300720.94	данные отсутствуют	данные отсутствуют
2	729601.72	1300733.59	данные отсутствуют	данные отсутствуют
2	729601.72	1300733.59	данные отсутствуют	данные отсутствуют
3	729599.07	1300738.72	данные отсутствуют	данные отсутствуют
4	729598.63	1300741.76	данные отсутствуют	данные отсутствуют
5	729599.22	1300748.22	данные отсутствуют	данные отсутствуют
6	729602.07	1300752.79	данные отсутствуют	данные отсутствуют
7	729603.82	1300755.22	данные отсутствуют	данные отсутствуют
8	729592.43	1300775.15	данные отсутствуют	данные отсутствуют
9	729586.44	1300772.33	данные отсутствуют	данные отсутствуют
10	729582.28	1300772.32	данные отсутствуют	данные отсутствуют
11	729580.5	1300774.51	данные отсутствуют	данные отсутствуют
12	729569.45	1300787.31	данные отсутствуют	данные отсутствуют
13	729563.8	1300796.39	данные отсутствуют	данные отсутствуют
14	729562.13	1300799.58	данные отсутствуют	данные отсутствуют
15	729561.45	1300802.32	данные отсутствуют	данные отсутствуют
Государственный регистратор			ФГИС ЕГРН	
полное наименование должности			подпись	
			инициалы, фамилия	

М.П.

Раздел 4.2

Выписка из Единого государственного реестра недвижимости об объекте недвижимости
Сведения о частях земельного участка

Земельный участок				
(вид объекта недвижимости)				
Лист № ____ Раздела 4.2		Всего листов раздела 4.2 : ____		Всего разделов: ____
30.09.2021 № 99/2021/420822617				
Кадастровый номер:			02:22:000000:3966	
Номер точки	Координаты, м		Описание закрепления на местности	Средняя квадратическая погрешность определения координат характерных точек границы части земельного участка, м
	X	Y		
1	2	3	4	5
16	729562.28	1300804.4	данные отсутствуют	данные отсутствуют
17	729562.53	1300807.96	данные отсутствуют	данные отсутствуют
18	729560.3	1300811.48	данные отсутствуют	данные отсутствуют
19	729557.04	1300812.25	данные отсутствуют	данные отсутствуют
20	729554.98	1300812.26	данные отсутствуют	данные отсутствуют
21	729512.62	1300891.03	данные отсутствуют	данные отсутствуют
22	729462.13	1300976.14	данные отсутствуют	данные отсутствуют
23	729438.75	1301017.46	данные отсутствуют	данные отсутствуют
24	729369.35	1301137.31	данные отсутствуют	данные отсутствуют
25	729364.8	1301145.22	данные отсутствуют	данные отсутствуют
26	729538.53	1300838.73	данные отсутствуют	данные отсутствуют
27	729605.07	1300716.17	данные отсутствуют	данные отсутствуют
28	729139.54	1301536.8	данные отсутствуют	данные отсутствуют
29	729124.52	1301562.97	данные отсутствуют	данные отсутствуют
30	729123.52	1301559.64	данные отсутствуют	данные отсутствуют
31	729117.3	1301536.94	данные отсутствуют	данные отсутствуют
32	729132.31	1301510.38	данные отсутствуют	данные отсутствуют
Государственный регистратор			ФГИС ЕГРН	
полное наименование должности			подпись	
			инициалы, фамилия	

М.П.

Земельный участок			
(вид объекта недвижимости)			
Лист № ____ Раздела 4.2	Всего листов раздела 4.2 : ____	Всего разделов: ____	Всего листов выписки: ____
30.09.2021 № 99/2021/420822617			
Кадастровый номер:		02:22:000000:3966	

Номер точки	Координаты, м		Описание закрепления на местности	Средняя квадратическая погрешность определения координат характерных точек границы части земельного участка, м
	X	Y		
1	2	3	4	5
33	728661.13	1302536.35	данные отсутствуют	данные отсутствуют
34	728641.72	1302599.35	данные отсутствуют	данные отсутствуют
35	728617.81	1302677.1	данные отсутствуют	данные отсутствуют
36	728586.6	1302781.36	данные отсутствуют	данные отсутствуют
37	728565.2	1302839.59	данные отсутствуют	данные отсутствуют
38	728612.65	1302679.97	данные отсутствуют	данные отсутствуют
39	728658.79	1302543.2	данные отсутствуют	данные отсутствуют
40	727368.47	1303531.03	данные отсутствуют	данные отсутствуют
41	727343.45	1303539.6	данные отсутствуют	данные отсутствуют
42	727317.69	1303548.48	данные отсутствуют	данные отсутствуют
43	727257.77	1303562.26	данные отсутствуют	данные отсутствуют
44	727092.09	1303590.82	данные отсутствуют	данные отсутствуют
45	726955.56	1303615.09	данные отсутствуют	данные отсутствуют
46	726817.27	1303639.51	данные отсутствуют	данные отсутствуют
47	726678.31	1303663.76	данные отсутствуют	данные отсутствуют
48	726539.27	1303690.23	данные отсутствуют	данные отсутствуют
49	726375.53	1303719.21	данные отсутствуют	данные отсутствуют
Государственный регистратор				ФГИС ЕГРН
полное наименование должности			подпись	инициалы, фамилия

М.П.

Раздел 4.2

Выписка из Единого государственного реестра недвижимости об объекте недвижимости
Сведения о частях земельного участка

Земельный участок			
(вид объекта недвижимости)			
Лист № ____ Раздела 4.2	Всего листов раздела 4.2 : ____	Всего разделов: ____	Всего листов выписки: ____
30.09.2021 № 99/2021/420822617			
Кадастровый номер:		02:22:000000:3966	

Номер точки	Координаты, м		Описание закрепления на местности	Средняя квадратическая погрешность определения координат характерных точек границы части земельного участка, м
	X	Y		
1	2	3	4	5
50	726263.08	1303739.32	данные отсутствуют	данные отсутствуют
51	726113.9	1303764.98	данные отсутствуют	данные отсутствуют
52	726015.13	1303783.44	данные отсутствуют	данные отсутствуют
53	726060.19	1303771.07	данные отсутствуют	данные отсутствуют
54	726256.21	1303735.53	данные отсутствуют	данные отсутствуют
55	726373.52	1303712.81	данные отсутствуют	данные отсутствуют
56	726416.66	1303704.57	данные отсутствуют	данные отсутствуют
57	726618.25	1303666.17	данные отсутствуют	данные отсутствуют
58	726936.34	1303609.41	данные отсутствуют	данные отсутствуют
59	727143.73	1303569.35	данные отсутствуют	данные отсутствуют
60	727295.15	1303544.71	данные отсутствуют	данные отсутствуют
61	727397.46	1303520.29	данные отсутствуют	данные отсутствуют
62	724693.67	1303801.23	данные отсутствуют	данные отсутствуют
63	724919.99	1303809.57	данные отсутствуют	данные отсутствуют
64	725147.41	1303817.62	данные отсутствуют	данные отсутствуют
65	725514.72	1303831.14	данные отсутствуют	данные отсутствуют
66	725682.54	1303832.23	данные отсутствуют	данные отсутствуют
Государственный регистратор				ФГИС ЕГРН
полное наименование должности			подпись	инициалы, фамилия

М.П.

Земельный участок			
(вид объекта недвижимости)			
Лист № ____ Раздела 4.2	Всего листов раздела 4.2 : ____	Всего разделов: ____	Всего листов выписки: ____
30.09.2021 № 99/2021/420822617			
Кадастровый номер:		02:22:000000:3966	

Номер точки	Координаты, м		Описание закрепления на местности	Средняя квадратическая погрешность определения координат характерных точек границы части земельного участка, м
	X	Y		
1	2	3	4	5
67	725829.42	1303817.54	данные отсутствуют	данные отсутствуют
68	725733.89	1303836.42	данные отсутствуют	данные отсутствуют
69	725700.64	1303841.64	данные отсутствуют	данные отсутствуют
70	725651	1303846.27	данные отсутствуют	данные отсутствуют
71	725262.39	1303830.88	данные отсутствуют	данные отсутствуют
72	725128.33	1303826.7	данные отсутствуют	данные отсутствуют
73	724993.95	1303821.19	данные отсутствуют	данные отсутствуют
74	724857.48	1303816.98	данные отсутствуют	данные отсутствуют
75	724724.37	1303812	данные отсутствуют	данные отсутствуют
76	724694.21	1303809.07	данные отсутствуют	данные отсутствуют
77	724693.59	1303806.68	данные отсутствуют	данные отсутствуют
78	729639.88	1300613.7	данные отсутствуют	данные отсутствуют
79	729649.02	1300615.63	данные отсутствуют	данные отсутствуют
80	729639.51	1300634.01	данные отсутствуют	данные отсутствуют
81	729634.26	1300632.07	данные отсутствуют	данные отсутствуют
82	729637.85	1300625.83	данные отсутствуют	данные отсутствуют
82	729637.85	1300625.83	данные отсутствуют	данные отсутствуют
Государственный регистратор				ФГИС ЕГРН
полное наименование должности			подпись	инициалы, фамилия

М.П.

Раздел 4.2

Выписка из Единого государственного реестра недвижимости об объекте недвижимости
Сведения о частях земельного участка

Земельный участок			
(вид объекта недвижимости)			
Лист № ____ Раздела 4.2	Всего листов раздела 4.2 : ____	Всего разделов: ____	Всего листов выписки: ____
30.09.2021 № 99/2021/420822617			
Кадастровый номер:		02:22:000000:3966	

Номер точки	Координаты, м		Описание закрепления на местности	Средняя квадратическая погрешность определения координат характерных точек границы части земельного участка, м
	X	Y		
1	2	3	4	5
83	729637.75	1300624.69	данные отсутствуют	данные отсутствуют
84	729637.01	1300623.75	данные отсутствуют	данные отсутствуют
84	729637.01	1300623.75	данные отсутствуют	данные отсутствуют
85	729635.44	1300623.26	данные отсутствуют	данные отсутствуют
85	729635.44	1300623.26	данные отсутствуют	данные отсутствуют
86	729634.43	1300623.36	данные отсутствуют	данные отсутствуют
86	729634.43	1300623.36	данные отсутствуют	данные отсутствуют
87	729638.93	1300615.39	данные отсутствуют	данные отсутствуют
88	736018.28	1292064.43	данные отсутствуют	данные отсутствуют
89	736014.42	1292065.42	данные отсутствуют	данные отсутствуют
89	736014.42	1292065.42	данные отсутствуют	данные отсутствуют
90	735958.68	1292075.36	данные отсутствуют	данные отсутствуют
91	735968.36	1292053.59	данные отсутствуют	данные отсутствуют
92	736016.72	1292045.72	данные отсутствуют	данные отсутствуют
92	736016.72	1292045.72	данные отсутствуют	данные отсутствуют
93	736026.62	1292042.89	данные отсутствуют	данные отсутствуют
93	736026.62	1292042.89	данные отсутствуют	данные отсутствуют
Государственный регистратор				ФГИС ЕГРН
полное наименование должности			подпись	инициалы, фамилия

М.П.

Земельный участок				
(вид объекта недвижимости)				
Лист № ____ Раздела <u>4.2</u>		Всего листов раздела <u>4.2</u> : ____		Всего разделов: ____
30.09.2021 № 99/2021/420822617				
Кадастровый номер:			02:22:000000:3966	
Номер точки	Координаты, м		Описание закрепления на местности	Средняя квадратическая погрешность определения координат характерных точек границы части земельного участка, м
	X	Y		
1	2	3	4	5
94	736028.08	1292042.39	данные отсутствуют	данные отсутствуют
95	732924.31	1294675.53	данные отсутствуют	данные отсутствуют
96	732940.08	1294681	данные отсутствуют	данные отсутствуют
97	732937.1	1294688.21	данные отсутствуют	данные отсутствуют
97	732937.1	1294688.21	данные отсутствуют	данные отсутствуют
98	732924.77	1294720.71	данные отсутствуют	данные отсутствуют
98	732924.77	1294720.71	данные отсутствуют	данные отсутствуют
99	732922.06	1294727.67	данные отсутствуют	данные отсутствуют
100	732905.84	1294722.04	данные отсутствуют	данные отсутствуют
101	732908.95	1294714.24	данные отсутствуют	данные отсутствуют
101	732908.95	1294714.24	данные отсутствуют	данные отсутствуют
102	720244.41	1301833.9	данные отсутствуют	данные отсутствуют
102	720244.41	1301833.9	данные отсутствуют	данные отсутствуют
103	720385.01	1301842.77	данные отсутствуют	данные отсутствуют
103	720385.01	1301842.77	данные отсутствуют	данные отсутствуют
104	720391.31	1301843.1	данные отсутствуют	данные отсутствуют
105	720400.77	1301864.92	данные отсутствуют	данные отсутствуют
Государственный регистратор				ФГИС ЕГРН
полное наименование должности			подпись	инициалы, фамилия

М.П.

Раздел 4.2

Выписка из Единого государственного реестра недвижимости об объекте недвижимости
Сведения о частях земельного участка

Земельный участок				
(вид объекта недвижимости)				
Лист № ____ Раздела <u>4.2</u>		Всего листов раздела <u>4.2</u> : ____		Всего разделов: ____
30.09.2021 № 99/2021/420822617				
Кадастровый номер:			02:22:000000:3966	
Номер точки	Координаты, м		Описание закрепления на местности	Средняя квадратическая погрешность определения координат характерных точек границы части земельного участка, м
	X	Y		
1	2	3	4	5
106	720340.46	1301861.72	данные отсутствуют	данные отсутствуют
106	720340.46	1301861.72	данные отсутствуют	данные отсутствуют
107	720243.91	1301855.72	данные отсутствуют	данные отсутствуют
107	720243.91	1301855.72	данные отсутствуют	данные отсутствуют
108	720232.47	1301855.31	данные отсутствуют	данные отсутствуют
109	720225.12	1301855.05	данные отсутствуют	данные отсутствуют
110	720214.81	1301831.63	данные отсутствуют	данные отсутствуют
111	736542.4	1291882.1	данные отсутствуют	данные отсутствуют
112	736541.64	1291900.14	данные отсутствуют	данные отсутствуют
113	736535.3	1291902.29	данные отсутствуют	данные отсутствуют
114	736534.92	1291900.02	данные отсутствуют	данные отсутствуют
115	736486.24	1291892.13	данные отсутствуют	данные отсутствуют
116	736495.57	1291888.33	данные отсутствуют	данные отсутствуют
117	736496.26	1291889.94	данные отсутствуют	данные отсутствуют
118	736496.68	1291890.93	данные отсутствуют	данные отсутствуют
119	736497.99	1291892.24	данные отсутствуют	данные отсутствуют
120	736500.02	1291892.24	данные отсутствуют	данные отсутствуют
Государственный регистратор				ФГИС ЕГРН
полное наименование должности			подпись	инициалы, фамилия

М.П.

Земельный участок			
(вид объекта недвижимости)			
Лист № ____ Раздела 4.2	Всего листов раздела 4.2 : ____	Всего разделов: ____	Всего листов выписки: ____
30.09.2021 № 99/2021/420822617			
Кадастровый номер:		02:22:000000:3966	

Номер точки	Координаты, м		Описание закрепления на местности	Средняя квадратическая погрешность определения координат характерных точек границы части земельного участка, м
	X	Y		
1	2	3	4	5
121	736502.39	1291891.78	данные отсутствуют	данные отсутствуют
122	736557.96	1291873.49	данные отсутствуют	данные отсутствуют
123	735362.64	1292160.94	данные отсутствуют	данные отсутствуют
124	735353.92	1292162.05	данные отсутствуют	данные отсутствуют
125	735351.99	1292148.17	данные отсутствуют	данные отсутствуют
126	735350.61	1292140.28	данные отсутствуют	данные отсутствуют
127	735357.18	1292139.38	данные отсутствуют	данные отсутствуют
128	718647.73	1301669.78	данные отсутствуют	данные отсутствуют
129	718650.24	1301670.12	данные отсутствуют	данные отсутствуют
130	718648.31	1301695.34	данные отсутствуют	данные отсутствуют
131	718644.34	1301694.83	данные отсутствуют	данные отсутствуют
132	718646.27	1301669.57	данные отсутствуют	данные отсутствуют
133	736024.78	1292062.76	данные отсутствуют	данные отсутствуют
134	736018.78	1292064.3	данные отсутствуют	данные отсутствуют
135	736017.53	1292045.49	данные отсутствуют	данные отсутствуют
136	736023.25	1292043.85	данные отсутствуют	данные отсутствуют
137	732915.09	1294698.76	данные отсутствуют	данные отсутствуют
Государственный регистратор				ФГИС ЕГРН
полное наименование должности			подпись	инициалы, фамилия

М.П.

Земельный участок			
(вид объекта недвижимости)			
Лист № ____ Раздела 4.2	Всего листов раздела 4.2 : ____	Всего разделов: ____	Всего листов выписки: ____
30.09.2021 № 99/2021/420822617			
Кадастровый номер:		02:22:000000:3966	

Номер точки	Координаты, м		Описание закрепления на местности	Средняя квадратическая погрешность определения координат характерных точек границы части земельного участка, м
	X	Y		
1	2	3	4	5
138	732930.93	1294704.48	данные отсутствуют	данные отсутствуют
139	732928.87	1294709.9	данные отсутствуют	данные отсутствуют
140	732912.95	1294704.17	данные отсутствуют	данные отсутствуют
141	720859.71	1301891.97	данные отсутствуют	данные отсутствуют
142	721016.68	1301901.07	данные отсутствуют	данные отсутствуют
143	721016.68	1301901.1	данные отсутствуют	данные отсутствуют
144	721016.63	1301901.91	данные отсутствуют	данные отсутствуют
145	721015.74	1301901.89	данные отсутствуют	данные отсутствуют
146	720957.68	1301898.78	данные отсутствуют	данные отсутствуют
147	720956.14	1301899.08	данные отсутствуют	данные отсутствуют
148	720614.35	1301877.75	данные отсутствуют	данные отсутствуют
149	720688.07	1301882.03	данные отсутствуют	данные отсутствуют
150	720645.05	1301879.75	данные отсутствуют	данные отсутствуют
150	720645.05	1301879.75	данные отсутствуют	данные отсутствуют
151	720222.96	1301832.26	данные отсутствуют	данные отсутствуют
152	720224.61	1301855.03	данные отсутствуют	данные отсутствуют
153	720220.6	1301854.89	данные отсутствуют	данные отсутствуют
Государственный регистратор				ФГИС ЕГРН
полное наименование должности			подпись	инициалы, фамилия

М.П.

Земельный участок			
(вид объекта недвижимости)			
Лист № ____ Раздела 4.2	Всего листов раздела 4.2 : ____	Всего разделов: ____	Всего листов выписки: ____
30.09.2021 № 99/2021/420822617			
Кадастровый номер:		02:22:000000:3966	

Номер точки	Координаты, м		Описание закрепления на местности	Средняя квадратическая погрешность определения координат характерных точек границы части земельного участка, м
	X	Y		
1	2	3	4	5
154	720218.93	1301831.95	данные отсутствуют	данные отсутствуют
155	720130.5	1301850.35	данные отсутствуют	данные отсутствуют
156	720156.65	1301852.6	данные отсутствуют	данные отсутствуют
157	720151.31	1301852.41	данные отсутствуют	данные отсутствуют
157	720151.31	1301852.41	данные отсутствуют	данные отсутствуют
158	720146.37	1301851.92	данные отсутствуют	данные отсутствуют
158	720146.37	1301851.92	данные отсутствуют	данные отсутствуют
159	719742.26	1301816.93	данные отсутствуют	данные отсутствуют
160	719631.07	1301807.53	данные отсутствуют	данные отсутствуют
161	719521.9	1301798.25	данные отсутствуют	данные отсутствуют
162	719520.1	1301798.38	данные отсутствуют	данные отсутствуют
163	719520.18	1301797.81	данные отсутствуют	данные отсутствуют
164	733389.78	1293713.68	данные отсутствуют	данные отсутствуют
165	733389.77	1293713.68	данные отсутствуют	данные отсутствуют
166	733420.89	1293676.45	данные отсутствуют	данные отсутствуют
167	736562.72	1291871.92	данные отсутствуют	данные отсутствуют
168	736561.93	1291882.42	данные отсутствуют	данные отсутствуют

Государственный регистратор		ФГИС ЕГРН
полное наименование должности	подпись	инициалы, фамилия

М.П.

Земельный участок			
(вид объекта недвижимости)			
Лист № ____ Раздела 4.2	Всего листов раздела 4.2 : ____	Всего разделов: ____	Всего листов выписки: ____
30.09.2021 № 99/2021/420822617			
Кадастровый номер:		02:22:000000:3966	

Номер точки	Координаты, м		Описание закрепления на местности	Средняя квадратическая погрешность определения координат характерных точек границы части земельного участка, м
	X	Y		
1	2	3	4	5
169	736561.06	1291894.03	данные отсутствуют	данные отсутствуют
170	736549.35	1291897.52	данные отсутствуют	данные отсутствуют
171	736548.44	1291897.83	данные отсутствуют	данные отсутствуют
172	736547.61	1291876.89	данные отсутствуют	данные отсутствуют
173	729665.84	1300619.85	данные отсутствуют	данные отсутствуют
174	729661.66	1300627.24	данные отсутствуют	данные отсутствуют
175	729660.75	1300629.02	данные отсутствуют	данные отсутствуют
176	729638.24	1300669.86	данные отсутствуют	данные отсутствуют
177	729599.54	1300737.8	данные отсутствуют	данные отсутствуют
178	729598.56	1300735.53	данные отсутствуют	данные отсутствуют
179	729598.18	1300732.95	данные отсутствуют	данные отсутствуют
180	729598.49	1300730.36	данные отсутствуют	данные отсутствуют
181	729599.45	1300727.93	данные отсутствуют	данные отсутствуют
182	729603.46	1300720.76	данные отсутствуют	данные отсутствуют
183	729629.18	1300673.17	данные отсутствуют	данные отсутствуют
184	729649.36	1300635.79	данные отсутствуют	данные отсутствуют
185	729634.65	1300631.4	данные отсутствуют	данные отсутствуют

Государственный регистратор		ФГИС ЕГРН
полное наименование должности	подпись	инициалы, фамилия

М.П.

Земельный участок			
(вид объекта недвижимости)			
Лист № ____ Раздела 4.2	Всего листов раздела 4.2 : ____	Всего разделов: ____	Всего листов выписки: ____
30.09.2021 № 99/2021/420822617			
Кадастровый номер:		02:22:000000:3966	

Номер точки	Координаты, м		Описание закрепления на местности	Средняя квадратическая погрешность определения координат характерных точек границы части земельного участка, м
	X	Y		
1	2	3	4	5
186	729637.74	1300624.69	данные отсутствуют	данные отсутствуют
187	729638.92	1300615.39	данные отсутствуют	данные отсутствуют
188	729640.65	1300612.33	данные отсутствуют	данные отсутствуют
189	719839.65	1301801.89	данные отсутствуют	данные отсутствуют
190	719931.01	1301808.99	данные отсутствуют	данные отсутствуют
191	720028.26	1301814.94	данные отсутствуют	данные отсутствуют
192	720152.13	1301826.65	данные отсутствуют	данные отсутствуют
193	720162.18	1301827.6	данные отсутствуют	данные отсутствуют
194	720186.46	1301829.46	данные отсутствуют	данные отсутствуют
195	720487.69	1301848.15	данные отсутствуют	данные отсутствуют
196	720654.03	1301858.66	данные отсутствуют	данные отсутствуют
197	720752.45	1301863.13	данные отсутствуют	данные отсутствуют
198	720754.28	1301863.26	данные отсутствуют	данные отсутствуют
199	720764.2	1301886.12	данные отсутствуют	данные отсутствуют
200	720751.7	1301885.39	данные отсутствуют	данные отсутствуют
201	720490.29	1301869.68	данные отсутствуют	данные отсутствуют
202	720232.46	1301855.31	данные отсутствуют	данные отсутствуют
Государственный регистратор				ФГИС ЕГРН
полное наименование должности			подпись	инициалы, фамилия

М.П.

Раздел 4.2

Выписка из Единого государственного реестра недвижимости об объекте недвижимости
Сведения о частях земельного участка

Земельный участок			
(вид объекта недвижимости)			
Лист № ____ Раздела 4.2	Всего листов раздела 4.2 : ____	Всего разделов: ____	Всего листов выписки: ____
30.09.2021 № 99/2021/420822617			
Кадастровый номер:		02:22:000000:3966	

Номер точки	Координаты, м		Описание закрепления на местности	Средняя квадратическая погрешность определения координат характерных точек границы части земельного участка, м
	X	Y		
1	2	3	4	5
203	720172.24	1301853.16	данные отсутствуют	данные отсутствуют
204	720126.66	1301849.97	данные отсутствуют	данные отсутствуют
205	720030.52	1301840.48	данные отсутствуют	данные отсутствуют
206	719929.72	1301830.17	данные отсутствуют	данные отсутствуют
207	719850.71	1301824.75	данные отсутствуют	данные отсутствуют
208	735953.59	1292056	данные отсутствуют	данные отсутствуют
209	736101.81	1292016.93	данные отсутствуют	данные отсутствуют
210	736158.05	1291997.45	данные отсутствуют	данные отсутствуют
211	736181	1291990.03	данные отсутствуют	данные отсутствуют
212	736123.92	1292023.86	данные отсутствуют	данные отсутствуют
213	736115.05	1292031.42	данные отсутствуют	данные отсутствуют
214	736112.79	1292036.49	данные отсутствуют	данные отсутствуют
215	736028.66	1292061.76	данные отсутствуют	данные отсутствуют
216	735951.39	1292076.66	данные отсутствуют	данные отсутствуют
217	735870.2	1292089.73	данные отсутствуют	данные отсутствуют
218	735879.95	1292067.8	данные отсутствуют	данные отсутствуют
219	732968.81	1294611.51	данные отсутствуют	данные отсутствуют
Государственный регистратор				ФГИС ЕГРН
полное наименование должности			подпись	инициалы, фамилия

М.П.

Земельный участок				
(вид объекта недвижимости)				
Лист № ____ Раздела 4.2		Всего листов раздела 4.2 : ____		Всего разделов: ____
30.09.2021 № 99/2021/420822617				
Кадастровый номер:			02:22:000000:3966	
Номер точки	Координаты, м		Описание закрепления на местности	Средняя квадратическая погрешность определения координат характерных точек границы части земельного участка, м
	X	Y		
1	2	3	4	5
220	732894.37	1294798.69	данные отсутствуют	данные отсутствуют
221	732877.52	1294792.97	данные отсутствуют	данные отсутствуют
222	732952	1294605.7	данные отсутствуют	данные отсутствуют

Государственный регистратор		ФГИС ЕГРН
полное наименование должности	подпись	инициалы, фамилия

М.П.

Земельный участок				
(вид объекта недвижимости)				
Лист № ____ Раздела 4.2		Всего листов раздела 4.2 : ____		Всего разделов: ____
30.09.2021 № 99/2021/420822617				
Кадастровый номер:			02:22:000000:3966	
Сведения о характерных точках границы части (частей) земельного участка				
Учетный номер части: 7				
Система координат: МСК-05				
Зона №				
Номер точки	Координаты, м		Описание закрепления на местности	Средняя квадратическая погрешность определения координат характерных точек границы части земельного участка, м
	X	Y		
1	2	3	4	5
1	729608.97	1300720.94	данные отсутствуют	данные отсутствуют
2	729601.72	1300733.59	данные отсутствуют	данные отсутствуют
2	729601.72	1300733.59	данные отсутствуют	данные отсутствуют
3	729599.07	1300738.72	данные отсутствуют	данные отсутствуют
4	729598.63	1300741.76	данные отсутствуют	данные отсутствуют
5	729599.22	1300748.22	данные отсутствуют	данные отсутствуют
6	729602.07	1300752.79	данные отсутствуют	данные отсутствуют
7	729603.82	1300755.22	данные отсутствуют	данные отсутствуют
8	729592.43	1300775.15	данные отсутствуют	данные отсутствуют
9	729586.44	1300772.33	данные отсутствуют	данные отсутствуют
10	729582.28	1300772.32	данные отсутствуют	данные отсутствуют
11	729580.5	1300774.51	данные отсутствуют	данные отсутствуют
12	729569.45	1300787.31	данные отсутствуют	данные отсутствуют
13	729563.8	1300796.39	данные отсутствуют	данные отсутствуют
14	729562.13	1300799.58	данные отсутствуют	данные отсутствуют
15	729561.45	1300802.32	данные отсутствуют	данные отсутствуют

Государственный регистратор		ФГИС ЕГРН
полное наименование должности	подпись	инициалы, фамилия

М.П.

Земельный участок			
(вид объекта недвижимости)			
Лист № ____ Раздела 4.2	Всего листов раздела 4.2 : ____	Всего разделов: ____	Всего листов выписки: ____
30.09.2021 № 99/2021/420822617			
Кадастровый номер:		02:22:000000:3966	

Номер точки	Координаты, м		Описание закрепления на местности	Средняя квадратическая погрешность определения координат характерных точек границы части земельного участка, м
	X	Y		
1	2	3	4	5
16	729562.28	1300804.4	данные отсутствуют	данные отсутствуют
17	729562.53	1300807.96	данные отсутствуют	данные отсутствуют
18	729560.3	1300811.48	данные отсутствуют	данные отсутствуют
19	729557.04	1300812.25	данные отсутствуют	данные отсутствуют
20	729554.98	1300812.26	данные отсутствуют	данные отсутствуют
21	729512.62	1300891.03	данные отсутствуют	данные отсутствуют
22	729462.13	1300976.14	данные отсутствуют	данные отсутствуют
23	729438.75	1301017.46	данные отсутствуют	данные отсутствуют
24	729369.35	1301137.31	данные отсутствуют	данные отсутствуют
25	729364.8	1301145.22	данные отсутствуют	данные отсутствуют
26	729538.53	1300838.73	данные отсутствуют	данные отсутствуют
27	729605.07	1300716.17	данные отсутствуют	данные отсутствуют
28	729139.54	1301536.8	данные отсутствуют	данные отсутствуют
29	729124.52	1301562.97	данные отсутствуют	данные отсутствуют
30	729123.52	1301559.64	данные отсутствуют	данные отсутствуют
31	729117.3	1301536.94	данные отсутствуют	данные отсутствуют
32	729132.31	1301510.38	данные отсутствуют	данные отсутствуют
Государственный регистратор				ФГИС ЕГРН
полное наименование должности			подпись	инициалы, фамилия

М.П.

Раздел 4.2

Выписка из Единого государственного реестра недвижимости об объекте недвижимости
Сведения о частях земельного участка

Земельный участок			
(вид объекта недвижимости)			
Лист № ____ Раздела 4.2	Всего листов раздела 4.2 : ____	Всего разделов: ____	Всего листов выписки: ____
30.09.2021 № 99/2021/420822617			
Кадастровый номер:		02:22:000000:3966	

Номер точки	Координаты, м		Описание закрепления на местности	Средняя квадратическая погрешность определения координат характерных точек границы части земельного участка, м
	X	Y		
1	2	3	4	5
33	728661.13	1302536.35	данные отсутствуют	данные отсутствуют
34	728641.72	1302599.35	данные отсутствуют	данные отсутствуют
35	728617.81	1302677.1	данные отсутствуют	данные отсутствуют
36	728586.6	1302781.36	данные отсутствуют	данные отсутствуют
37	728565.2	1302839.59	данные отсутствуют	данные отсутствуют
38	728612.65	1302679.97	данные отсутствуют	данные отсутствуют
39	728658.79	1302543.2	данные отсутствуют	данные отсутствуют
40	727368.47	1303531.03	данные отсутствуют	данные отсутствуют
41	727343.45	1303539.6	данные отсутствуют	данные отсутствуют
42	727317.69	1303548.48	данные отсутствуют	данные отсутствуют
43	727257.77	1303562.26	данные отсутствуют	данные отсутствуют
44	727092.09	1303590.82	данные отсутствуют	данные отсутствуют
45	726955.56	1303615.09	данные отсутствуют	данные отсутствуют
46	726817.27	1303639.51	данные отсутствуют	данные отсутствуют
47	726678.31	1303663.76	данные отсутствуют	данные отсутствуют
48	726539.27	1303690.23	данные отсутствуют	данные отсутствуют
49	726375.53	1303719.21	данные отсутствуют	данные отсутствуют
Государственный регистратор				ФГИС ЕГРН
полное наименование должности			подпись	инициалы, фамилия

М.П.

Земельный участок			
(вид объекта недвижимости)			
Лист № ____ Раздела 4.2	Всего листов раздела 4.2 : ____	Всего разделов: ____	Всего листов выписки: ____
30.09.2021 № 99/2021/420822617			
Кадастровый номер:		02:22:000000:3966	

Номер точки	Координаты, м		Описание закрепления на местности	Средняя квадратическая погрешность определения координат характерных точек границы части земельного участка, м
	X	Y		
1	2	3	4	5
50	726263.08	1303739.32	данные отсутствуют	данные отсутствуют
51	726113.9	1303764.98	данные отсутствуют	данные отсутствуют
52	726015.13	1303783.44	данные отсутствуют	данные отсутствуют
53	726060.19	1303771.07	данные отсутствуют	данные отсутствуют
54	726256.21	1303735.53	данные отсутствуют	данные отсутствуют
55	726373.52	1303712.81	данные отсутствуют	данные отсутствуют
56	726416.66	1303704.57	данные отсутствуют	данные отсутствуют
57	726618.25	1303666.17	данные отсутствуют	данные отсутствуют
58	726936.34	1303609.41	данные отсутствуют	данные отсутствуют
59	727143.73	1303569.35	данные отсутствуют	данные отсутствуют
60	727295.15	1303544.71	данные отсутствуют	данные отсутствуют
61	727397.46	1303520.29	данные отсутствуют	данные отсутствуют
62	724693.67	1303801.23	данные отсутствуют	данные отсутствуют
63	724919.99	1303809.57	данные отсутствуют	данные отсутствуют
64	725147.41	1303817.62	данные отсутствуют	данные отсутствуют
65	725514.72	1303831.14	данные отсутствуют	данные отсутствуют
66	725682.54	1303832.23	данные отсутствуют	данные отсутствуют

Государственный регистратор		ФГИС ЕГРН
полное наименование должности	подпись	инициалы, фамилия

М.П.

Земельный участок			
(вид объекта недвижимости)			
Лист № ____ Раздела 4.2	Всего листов раздела 4.2 : ____	Всего разделов: ____	Всего листов выписки: ____
30.09.2021 № 99/2021/420822617			
Кадастровый номер:		02:22:000000:3966	

Номер точки	Координаты, м		Описание закрепления на местности	Средняя квадратическая погрешность определения координат характерных точек границы части земельного участка, м
	X	Y		
1	2	3	4	5
67	725829.42	1303817.54	данные отсутствуют	данные отсутствуют
68	725733.89	1303836.42	данные отсутствуют	данные отсутствуют
69	725700.64	1303841.64	данные отсутствуют	данные отсутствуют
70	725651	1303846.27	данные отсутствуют	данные отсутствуют
71	725262.39	1303830.88	данные отсутствуют	данные отсутствуют
72	725128.33	1303826.7	данные отсутствуют	данные отсутствуют
73	724993.95	1303821.19	данные отсутствуют	данные отсутствуют
74	724857.48	1303816.98	данные отсутствуют	данные отсутствуют
75	724724.37	1303812	данные отсутствуют	данные отсутствуют
76	724694.21	1303809.07	данные отсутствуют	данные отсутствуют
77	724693.59	1303806.68	данные отсутствуют	данные отсутствуют
78	729639.88	1300613.7	данные отсутствуют	данные отсутствуют
79	729649.02	1300615.63	данные отсутствуют	данные отсутствуют
80	729639.51	1300634.01	данные отсутствуют	данные отсутствуют
81	729634.26	1300632.07	данные отсутствуют	данные отсутствуют
82	729637.85	1300625.83	данные отсутствуют	данные отсутствуют
82	729637.85	1300625.83	данные отсутствуют	данные отсутствуют

Государственный регистратор		ФГИС ЕГРН
полное наименование должности	подпись	инициалы, фамилия

М.П.

Земельный участок			
(вид объекта недвижимости)			
Лист № ____ Раздела 4.2	Всего листов раздела 4.2 : ____	Всего разделов: ____	Всего листов выписки: ____
30.09.2021 № 99/2021/420822617			
Кадастровый номер:		02:22:000000:3966	

Номер точки	Координаты, м		Описание закрепления на местности	Средняя квадратическая погрешность определения координат характерных точек границы части земельного участка, м
	X	Y		
1	2	3	4	5
83	729637.75	1300624.69	данные отсутствуют	данные отсутствуют
84	729637.01	1300623.75	данные отсутствуют	данные отсутствуют
84	729637.01	1300623.75	данные отсутствуют	данные отсутствуют
85	729635.44	1300623.26	данные отсутствуют	данные отсутствуют
85	729635.44	1300623.26	данные отсутствуют	данные отсутствуют
86	729634.43	1300623.36	данные отсутствуют	данные отсутствуют
86	729634.43	1300623.36	данные отсутствуют	данные отсутствуют
87	729638.93	1300615.39	данные отсутствуют	данные отсутствуют
88	736018.28	1292064.43	данные отсутствуют	данные отсутствуют
89	736014.42	1292065.42	данные отсутствуют	данные отсутствуют
89	736014.42	1292065.42	данные отсутствуют	данные отсутствуют
90	735958.68	1292075.36	данные отсутствуют	данные отсутствуют
91	735968.36	1292053.59	данные отсутствуют	данные отсутствуют
92	736016.72	1292045.72	данные отсутствуют	данные отсутствуют
92	736016.72	1292045.72	данные отсутствуют	данные отсутствуют
93	736026.62	1292042.89	данные отсутствуют	данные отсутствуют
93	736026.62	1292042.89	данные отсутствуют	данные отсутствуют
Государственный регистратор				ФГИС ЕГРН
полное наименование должности			подпись	инициалы, фамилия

М.П.

Раздел 4.2

Выписка из Единого государственного реестра недвижимости об объекте недвижимости
Сведения о частях земельного участка

Земельный участок			
(вид объекта недвижимости)			
Лист № ____ Раздела 4.2	Всего листов раздела 4.2 : ____	Всего разделов: ____	Всего листов выписки: ____
30.09.2021 № 99/2021/420822617			
Кадастровый номер:		02:22:000000:3966	

Номер точки	Координаты, м		Описание закрепления на местности	Средняя квадратическая погрешность определения координат характерных точек границы части земельного участка, м
	X	Y		
1	2	3	4	5
94	736028.08	1292042.39	данные отсутствуют	данные отсутствуют
95	732924.31	1294675.53	данные отсутствуют	данные отсутствуют
96	732940.08	1294681	данные отсутствуют	данные отсутствуют
97	732937.1	1294688.21	данные отсутствуют	данные отсутствуют
97	732937.1	1294688.21	данные отсутствуют	данные отсутствуют
98	732924.77	1294720.71	данные отсутствуют	данные отсутствуют
98	732924.77	1294720.71	данные отсутствуют	данные отсутствуют
99	732922.06	1294727.67	данные отсутствуют	данные отсутствуют
100	732905.84	1294722.04	данные отсутствуют	данные отсутствуют
101	732908.95	1294714.24	данные отсутствуют	данные отсутствуют
101	732908.95	1294714.24	данные отсутствуют	данные отсутствуют
102	720244.41	1301833.9	данные отсутствуют	данные отсутствуют
102	720244.41	1301833.9	данные отсутствуют	данные отсутствуют
103	720385.01	1301842.77	данные отсутствуют	данные отсутствуют
103	720385.01	1301842.77	данные отсутствуют	данные отсутствуют
104	720391.31	1301843.1	данные отсутствуют	данные отсутствуют
105	720400.77	1301864.92	данные отсутствуют	данные отсутствуют
Государственный регистратор				ФГИС ЕГРН
полное наименование должности			подпись	инициалы, фамилия

М.П.

Земельный участок			
(вид объекта недвижимости)			
Лист № ____ Раздела 4.2	Всего листов раздела 4.2 : ____	Всего разделов: ____	Всего листов выписки: ____
30.09.2021 № 99/2021/420822617			
Кадастровый номер:		02:22:000000:3966	

Номер точки	Координаты, м		Описание закрепления на местности	Средняя квадратическая погрешность определения координат характерных точек границы части земельного участка, м
	X	Y		
1	2	3	4	5
106	720340.46	1301861.72	данные отсутствуют	данные отсутствуют
106	720340.46	1301861.72	данные отсутствуют	данные отсутствуют
107	720243.91	1301855.72	данные отсутствуют	данные отсутствуют
107	720243.91	1301855.72	данные отсутствуют	данные отсутствуют
108	720232.47	1301855.31	данные отсутствуют	данные отсутствуют
109	720225.12	1301855.05	данные отсутствуют	данные отсутствуют
110	720214.81	1301831.63	данные отсутствуют	данные отсутствуют
111	736542.4	1291882.1	данные отсутствуют	данные отсутствуют
112	736541.64	1291900.14	данные отсутствуют	данные отсутствуют
113	736535.3	1291902.29	данные отсутствуют	данные отсутствуют
114	736534.92	1291900.02	данные отсутствуют	данные отсутствуют
115	736486.24	1291892.13	данные отсутствуют	данные отсутствуют
116	736495.57	1291888.33	данные отсутствуют	данные отсутствуют
117	736496.26	1291889.94	данные отсутствуют	данные отсутствуют
118	736496.68	1291890.93	данные отсутствуют	данные отсутствуют
119	736497.99	1291892.24	данные отсутствуют	данные отсутствуют
120	736500.02	1291892.24	данные отсутствуют	данные отсутствуют

Государственный регистратор		ФГИС ЕГРН
полное наименование должности	подпись	инициалы, фамилия

М.П.

Земельный участок			
(вид объекта недвижимости)			
Лист № ____ Раздела 4.2	Всего листов раздела 4.2 : ____	Всего разделов: ____	Всего листов выписки: ____
30.09.2021 № 99/2021/420822617			
Кадастровый номер:		02:22:000000:3966	

Номер точки	Координаты, м		Описание закрепления на местности	Средняя квадратическая погрешность определения координат характерных точек границы части земельного участка, м
	X	Y		
1	2	3	4	5
121	736502.39	1291891.78	данные отсутствуют	данные отсутствуют
122	736557.96	1291873.49	данные отсутствуют	данные отсутствуют
123	735362.64	1292160.94	данные отсутствуют	данные отсутствуют
124	735353.92	1292162.05	данные отсутствуют	данные отсутствуют
125	735351.99	1292148.17	данные отсутствуют	данные отсутствуют
126	735350.61	1292140.28	данные отсутствуют	данные отсутствуют
127	735357.18	1292139.38	данные отсутствуют	данные отсутствуют
128	718647.73	1301669.78	данные отсутствуют	данные отсутствуют
129	718650.24	1301670.12	данные отсутствуют	данные отсутствуют
130	718648.31	1301695.34	данные отсутствуют	данные отсутствуют
131	718644.34	1301694.83	данные отсутствуют	данные отсутствуют
132	718646.27	1301669.57	данные отсутствуют	данные отсутствуют
133	736024.78	1292062.76	данные отсутствуют	данные отсутствуют
134	736018.78	1292064.3	данные отсутствуют	данные отсутствуют
135	736017.53	1292045.49	данные отсутствуют	данные отсутствуют
136	736023.25	1292043.85	данные отсутствуют	данные отсутствуют
137	732915.09	1294698.76	данные отсутствуют	данные отсутствуют

Государственный регистратор		ФГИС ЕГРН
полное наименование должности	подпись	инициалы, фамилия

М.П.

Земельный участок			
(вид объекта недвижимости)			
Лист № ____ Раздела 4.2	Всего листов раздела 4.2 : ____	Всего разделов: ____	Всего листов выписки: ____
30.09.2021 № 99/2021/420822617			
Кадастровый номер:		02:22:000000:3966	

Номер точки	Координаты, м		Описание закрепления на местности	Средняя квадратическая погрешность определения координат характерных точек границы части земельного участка, м
	X	Y		
1	2	3	4	5
138	732930.93	1294704.48	данные отсутствуют	данные отсутствуют
139	732928.87	1294709.9	данные отсутствуют	данные отсутствуют
140	732912.95	1294704.17	данные отсутствуют	данные отсутствуют
141	720859.71	1301891.97	данные отсутствуют	данные отсутствуют
142	721016.68	1301901.07	данные отсутствуют	данные отсутствуют
143	721016.68	1301901.1	данные отсутствуют	данные отсутствуют
144	721016.63	1301901.91	данные отсутствуют	данные отсутствуют
145	721015.74	1301901.89	данные отсутствуют	данные отсутствуют
146	720957.68	1301898.78	данные отсутствуют	данные отсутствуют
147	720956.14	1301899.08	данные отсутствуют	данные отсутствуют
148	720614.35	1301877.75	данные отсутствуют	данные отсутствуют
149	720688.07	1301882.03	данные отсутствуют	данные отсутствуют
150	720645.05	1301879.75	данные отсутствуют	данные отсутствуют
150	720645.05	1301879.75	данные отсутствуют	данные отсутствуют
151	720222.96	1301832.26	данные отсутствуют	данные отсутствуют
152	720224.61	1301855.03	данные отсутствуют	данные отсутствуют
153	720220.6	1301854.89	данные отсутствуют	данные отсутствуют
Государственный регистратор				ФГИС ЕГРН
полное наименование должности			подпись	инициалы, фамилия

М.П.

Раздел 4.2

Выписка из Единого государственного реестра недвижимости об объекте недвижимости
Сведения о частях земельного участка

Земельный участок			
(вид объекта недвижимости)			
Лист № ____ Раздела 4.2	Всего листов раздела 4.2 : ____	Всего разделов: ____	Всего листов выписки: ____
30.09.2021 № 99/2021/420822617			
Кадастровый номер:		02:22:000000:3966	

Номер точки	Координаты, м		Описание закрепления на местности	Средняя квадратическая погрешность определения координат характерных точек границы части земельного участка, м
	X	Y		
1	2	3	4	5
154	720218.93	1301831.95	данные отсутствуют	данные отсутствуют
155	720130.5	1301850.35	данные отсутствуют	данные отсутствуют
156	720156.65	1301852.6	данные отсутствуют	данные отсутствуют
157	720151.31	1301852.41	данные отсутствуют	данные отсутствуют
157	720151.31	1301852.41	данные отсутствуют	данные отсутствуют
158	720146.37	1301851.92	данные отсутствуют	данные отсутствуют
158	720146.37	1301851.92	данные отсутствуют	данные отсутствуют
159	719742.26	1301816.93	данные отсутствуют	данные отсутствуют
160	719631.07	1301807.53	данные отсутствуют	данные отсутствуют
161	719521.9	1301798.25	данные отсутствуют	данные отсутствуют
162	719520.1	1301798.38	данные отсутствуют	данные отсутствуют
163	719520.18	1301797.81	данные отсутствуют	данные отсутствуют
164	733389.78	1293713.68	данные отсутствуют	данные отсутствуют
165	733389.77	1293713.68	данные отсутствуют	данные отсутствуют
166	733420.89	1293676.45	данные отсутствуют	данные отсутствуют
167	736562.72	1291871.92	данные отсутствуют	данные отсутствуют
168	736561.93	1291882.42	данные отсутствуют	данные отсутствуют
Государственный регистратор				ФГИС ЕГРН
полное наименование должности			подпись	инициалы, фамилия

М.П.

Земельный участок			
(вид объекта недвижимости)			
Лист № ____ Раздела 4.2	Всего листов раздела 4.2 : ____	Всего разделов: ____	Всего листов выписки: ____
30.09.2021 № 99/2021/420822617			
Кадастровый номер:		02:22:000000:3966	

Номер точки	Координаты, м		Описание закрепления на местности	Средняя квадратическая погрешность определения координат характерных точек границы части земельного участка, м
	X	Y		
1	2	3	4	5
169	736561.06	1291894.03	данные отсутствуют	данные отсутствуют
170	736549.35	1291897.52	данные отсутствуют	данные отсутствуют
171	736548.44	1291897.83	данные отсутствуют	данные отсутствуют
172	736547.61	1291876.89	данные отсутствуют	данные отсутствуют
173	729665.84	1300619.85	данные отсутствуют	данные отсутствуют
174	729661.66	1300627.24	данные отсутствуют	данные отсутствуют
175	729660.75	1300629.02	данные отсутствуют	данные отсутствуют
176	729638.24	1300669.86	данные отсутствуют	данные отсутствуют
177	729599.54	1300737.8	данные отсутствуют	данные отсутствуют
178	729598.56	1300735.53	данные отсутствуют	данные отсутствуют
179	729598.18	1300732.95	данные отсутствуют	данные отсутствуют
180	729598.49	1300730.36	данные отсутствуют	данные отсутствуют
181	729599.45	1300727.93	данные отсутствуют	данные отсутствуют
182	729603.46	1300720.76	данные отсутствуют	данные отсутствуют
183	729629.18	1300673.17	данные отсутствуют	данные отсутствуют
184	729649.36	1300635.79	данные отсутствуют	данные отсутствуют
185	729634.65	1300631.4	данные отсутствуют	данные отсутствуют

Государственный регистратор		ФГИС ЕГРН
полное наименование должности	подпись	инициалы, фамилия

М.П.

Земельный участок			
(вид объекта недвижимости)			
Лист № ____ Раздела 4.2	Всего листов раздела 4.2 : ____	Всего разделов: ____	Всего листов выписки: ____
30.09.2021 № 99/2021/420822617			
Кадастровый номер:		02:22:000000:3966	

Номер точки	Координаты, м		Описание закрепления на местности	Средняя квадратическая погрешность определения координат характерных точек границы части земельного участка, м
	X	Y		
1	2	3	4	5
186	729637.74	1300624.69	данные отсутствуют	данные отсутствуют
187	729638.92	1300615.39	данные отсутствуют	данные отсутствуют
188	729640.65	1300612.33	данные отсутствуют	данные отсутствуют
189	719839.65	1301801.89	данные отсутствуют	данные отсутствуют
190	719931.01	1301808.99	данные отсутствуют	данные отсутствуют
191	720028.26	1301814.94	данные отсутствуют	данные отсутствуют
192	720152.13	1301826.65	данные отсутствуют	данные отсутствуют
193	720162.18	1301827.6	данные отсутствуют	данные отсутствуют
194	720186.46	1301829.46	данные отсутствуют	данные отсутствуют
195	720487.69	1301848.15	данные отсутствуют	данные отсутствуют
196	720654.03	1301858.66	данные отсутствуют	данные отсутствуют
197	720752.45	1301863.13	данные отсутствуют	данные отсутствуют
198	720754.28	1301863.26	данные отсутствуют	данные отсутствуют
199	720764.2	1301886.12	данные отсутствуют	данные отсутствуют
200	720751.7	1301885.39	данные отсутствуют	данные отсутствуют
201	720490.29	1301869.68	данные отсутствуют	данные отсутствуют
202	720232.46	1301855.31	данные отсутствуют	данные отсутствуют

Государственный регистратор		ФГИС ЕГРН
полное наименование должности	подпись	инициалы, фамилия

М.П.

Земельный участок			
(вид объекта недвижимости)			
Лист № ____ Раздела 4.2	Всего листов раздела 4.2 : ____	Всего разделов: ____	Всего листов выписки: ____
30.09.2021 № 99/2021/420822617			
Кадастровый номер:		02:22:000000:3966	

Номер точки	Координаты, м		Описание закрепления на местности	Средняя квадратическая погрешность определения координат характерных точек границы части земельного участка, м
	X	Y		
1	2	3	4	5
203	720172.24	1301853.16	данные отсутствуют	данные отсутствуют
204	720126.66	1301849.97	данные отсутствуют	данные отсутствуют
205	720030.52	1301840.48	данные отсутствуют	данные отсутствуют
206	719929.72	1301830.17	данные отсутствуют	данные отсутствуют
207	719850.71	1301824.75	данные отсутствуют	данные отсутствуют
208	735953.59	1292056	данные отсутствуют	данные отсутствуют
209	736101.81	1292016.93	данные отсутствуют	данные отсутствуют
210	736158.05	1291997.45	данные отсутствуют	данные отсутствуют
211	736181	1291990.03	данные отсутствуют	данные отсутствуют
212	736123.92	1292023.86	данные отсутствуют	данные отсутствуют
213	736115.05	1292031.42	данные отсутствуют	данные отсутствуют
214	736112.79	1292036.49	данные отсутствуют	данные отсутствуют
215	736028.66	1292061.76	данные отсутствуют	данные отсутствуют
216	735951.39	1292076.66	данные отсутствуют	данные отсутствуют
217	735870.2	1292089.73	данные отсутствуют	данные отсутствуют
218	735879.95	1292067.8	данные отсутствуют	данные отсутствуют
219	732968.81	1294611.51	данные отсутствуют	данные отсутствуют
Государственный регистратор				ФГИС ЕГРН
полное наименование должности			подпись	инициалы, фамилия

М.П.

Раздел 4.2

Выписка из Единого государственного реестра недвижимости об объекте недвижимости
Сведения о частях земельного участка

Земельный участок			
(вид объекта недвижимости)			
Лист № ____ Раздела 4.2	Всего листов раздела 4.2 : ____	Всего разделов: ____	Всего листов выписки: ____
30.09.2021 № 99/2021/420822617			
Кадастровый номер:		02:22:000000:3966	

Номер точки	Координаты, м		Описание закрепления на местности	Средняя квадратическая погрешность определения координат характерных точек границы части земельного участка, м
	X	Y		
1	2	3	4	5
220	732894.37	1294798.69	данные отсутствуют	данные отсутствуют
221	732877.52	1294792.97	данные отсутствуют	данные отсутствуют
222	732952	1294605.7	данные отсутствуют	данные отсутствуют

Государственный регистратор				ФГИС ЕГРН
полное наименование должности			подпись	инициалы, фамилия

М.П.

Земельный участок				
(вид объекта недвижимости)				
Лист № ____ Раздела 4.2		Всего листов раздела 4.2 : ____		Всего разделов: ____
30.09.2021 № 99/2021/420822617				
Кадастровый номер:			02:22:000000:3966	
Сведения о характерных точках границы части (частей) земельного участка				
Учетный номер части: 8				
Система координат: МСК-05				
Зона №				
Номер точки	Координаты, м		Описание закрепления на местности	Средняя квадратическая погрешность определения координат характерных точек границы части земельного участка, м
	X	Y		
1	2	3	4	5
1	729608.97	1300720.94	данные отсутствуют	данные отсутствуют
2	729601.72	1300733.59	данные отсутствуют	данные отсутствуют
2	729601.72	1300733.59	данные отсутствуют	данные отсутствуют
3	729599.07	1300738.72	данные отсутствуют	данные отсутствуют
4	729598.63	1300741.76	данные отсутствуют	данные отсутствуют
5	729599.22	1300748.22	данные отсутствуют	данные отсутствуют
6	729602.07	1300752.79	данные отсутствуют	данные отсутствуют
7	729603.82	1300755.22	данные отсутствуют	данные отсутствуют
8	729592.43	1300775.15	данные отсутствуют	данные отсутствуют
9	729586.44	1300772.33	данные отсутствуют	данные отсутствуют
10	729582.28	1300772.32	данные отсутствуют	данные отсутствуют
11	729580.5	1300774.51	данные отсутствуют	данные отсутствуют
12	729569.45	1300787.31	данные отсутствуют	данные отсутствуют
13	729563.8	1300796.39	данные отсутствуют	данные отсутствуют
14	729562.13	1300799.58	данные отсутствуют	данные отсутствуют
15	729561.45	1300802.32	данные отсутствуют	данные отсутствуют
Государственный регистратор			ФГИС ЕГРН	
полное наименование должности			подпись	
			инициалы, фамилия	

М.П.

Раздел 4.2

Земельный участок				
(вид объекта недвижимости)				
Лист № ____ Раздела 4.2		Всего листов раздела 4.2 : ____		Всего разделов: ____
30.09.2021 № 99/2021/420822617				
Кадастровый номер:			02:22:000000:3966	
Номер точки	Координаты, м		Описание закрепления на местности	Средняя квадратическая погрешность определения координат характерных точек границы части земельного участка, м
	X	Y		
1	2	3	4	5
16	729562.28	1300804.4	данные отсутствуют	данные отсутствуют
17	729562.53	1300807.96	данные отсутствуют	данные отсутствуют
18	729560.3	1300811.48	данные отсутствуют	данные отсутствуют
19	729557.04	1300812.25	данные отсутствуют	данные отсутствуют
20	729554.98	1300812.26	данные отсутствуют	данные отсутствуют
21	729512.62	1300891.03	данные отсутствуют	данные отсутствуют
22	729462.13	1300976.14	данные отсутствуют	данные отсутствуют
23	729438.75	1301017.46	данные отсутствуют	данные отсутствуют
24	729369.35	1301137.31	данные отсутствуют	данные отсутствуют
25	729364.8	1301145.22	данные отсутствуют	данные отсутствуют
26	729538.53	1300838.73	данные отсутствуют	данные отсутствуют
27	729605.07	1300716.17	данные отсутствуют	данные отсутствуют
28	729139.54	1301536.8	данные отсутствуют	данные отсутствуют
29	729124.52	1301562.97	данные отсутствуют	данные отсутствуют
30	729123.52	1301559.64	данные отсутствуют	данные отсутствуют
31	729117.3	1301536.94	данные отсутствуют	данные отсутствуют
32	729132.31	1301510.38	данные отсутствуют	данные отсутствуют
Государственный регистратор			ФГИС ЕГРН	
полное наименование должности			подпись	
			инициалы, фамилия	

М.П.

Земельный участок			
(вид объекта недвижимости)			
Лист № ____ Раздела 4.2	Всего листов раздела 4.2 : ____	Всего разделов: ____	Всего листов выписки: ____
30.09.2021 № 99/2021/420822617			
Кадастровый номер:		02:22:000000:3966	

Номер точки	Координаты, м		Описание закрепления на местности	Средняя квадратическая погрешность определения координат характерных точек границы части земельного участка, м
	X	Y		
1	2	3	4	5
33	728661.13	1302536.35	данные отсутствуют	данные отсутствуют
34	728641.72	1302599.35	данные отсутствуют	данные отсутствуют
35	728617.81	1302677.1	данные отсутствуют	данные отсутствуют
36	728586.6	1302781.36	данные отсутствуют	данные отсутствуют
37	728565.2	1302839.59	данные отсутствуют	данные отсутствуют
38	728612.65	1302679.97	данные отсутствуют	данные отсутствуют
39	728658.79	1302543.2	данные отсутствуют	данные отсутствуют
40	727368.47	1303531.03	данные отсутствуют	данные отсутствуют
41	727343.45	1303539.6	данные отсутствуют	данные отсутствуют
42	727317.69	1303548.48	данные отсутствуют	данные отсутствуют
43	727257.77	1303562.26	данные отсутствуют	данные отсутствуют
44	727092.09	1303590.82	данные отсутствуют	данные отсутствуют
45	726955.56	1303615.09	данные отсутствуют	данные отсутствуют
46	726817.27	1303639.51	данные отсутствуют	данные отсутствуют
47	726678.31	1303663.76	данные отсутствуют	данные отсутствуют
48	726539.27	1303690.23	данные отсутствуют	данные отсутствуют
49	726375.53	1303719.21	данные отсутствуют	данные отсутствуют

Государственный регистратор		ФГИС ЕГРН
полное наименование должности	подпись	инициалы, фамилия

М.П.

Раздел 4.2

Выписка из Единого государственного реестра недвижимости об объекте недвижимости
Сведения о частях земельного участка

Земельный участок			
(вид объекта недвижимости)			
Лист № ____ Раздела 4.2	Всего листов раздела 4.2 : ____	Всего разделов: ____	Всего листов выписки: ____
30.09.2021 № 99/2021/420822617			
Кадастровый номер:		02:22:000000:3966	

Номер точки	Координаты, м		Описание закрепления на местности	Средняя квадратическая погрешность определения координат характерных точек границы части земельного участка, м
	X	Y		
1	2	3	4	5
50	726263.08	1303739.32	данные отсутствуют	данные отсутствуют
51	726113.9	1303764.98	данные отсутствуют	данные отсутствуют
52	726015.13	1303783.44	данные отсутствуют	данные отсутствуют
53	726060.19	1303771.07	данные отсутствуют	данные отсутствуют
54	726256.21	1303735.53	данные отсутствуют	данные отсутствуют
55	726373.52	1303712.81	данные отсутствуют	данные отсутствуют
56	726416.66	1303704.57	данные отсутствуют	данные отсутствуют
57	726618.25	1303666.17	данные отсутствуют	данные отсутствуют
58	726936.34	1303609.41	данные отсутствуют	данные отсутствуют
59	727143.73	1303569.35	данные отсутствуют	данные отсутствуют
60	727295.15	1303544.71	данные отсутствуют	данные отсутствуют
61	727397.46	1303520.29	данные отсутствуют	данные отсутствуют
62	724693.67	1303801.23	данные отсутствуют	данные отсутствуют
63	724919.99	1303809.57	данные отсутствуют	данные отсутствуют
64	725147.41	1303817.62	данные отсутствуют	данные отсутствуют
65	725514.72	1303831.14	данные отсутствуют	данные отсутствуют
66	725682.54	1303832.23	данные отсутствуют	данные отсутствуют

Государственный регистратор		ФГИС ЕГРН
полное наименование должности	подпись	инициалы, фамилия

М.П.

Земельный участок			
(вид объекта недвижимости)			
Лист № ____ Раздела 4.2	Всего листов раздела 4.2 : ____	Всего разделов: ____	Всего листов выписки: ____
30.09.2021 № 99/2021/420822617			
Кадастровый номер:		02:22:000000:3966	

Номер точки	Координаты, м		Описание закрепления на местности	Средняя квадратическая погрешность определения координат характерных точек границы части земельного участка, м
	X	Y		
1	2	3	4	5
67	725829.42	1303817.54	данные отсутствуют	данные отсутствуют
68	725733.89	1303836.42	данные отсутствуют	данные отсутствуют
69	725700.64	1303841.64	данные отсутствуют	данные отсутствуют
70	725651	1303846.27	данные отсутствуют	данные отсутствуют
71	725262.39	1303830.88	данные отсутствуют	данные отсутствуют
72	725128.33	1303826.7	данные отсутствуют	данные отсутствуют
73	724993.95	1303821.19	данные отсутствуют	данные отсутствуют
74	724857.48	1303816.98	данные отсутствуют	данные отсутствуют
75	724724.37	1303812	данные отсутствуют	данные отсутствуют
76	724694.21	1303809.07	данные отсутствуют	данные отсутствуют
77	724693.59	1303806.68	данные отсутствуют	данные отсутствуют
78	729639.88	1300613.7	данные отсутствуют	данные отсутствуют
79	729649.02	1300615.63	данные отсутствуют	данные отсутствуют
80	729639.51	1300634.01	данные отсутствуют	данные отсутствуют
81	729634.26	1300632.07	данные отсутствуют	данные отсутствуют
82	729637.85	1300625.83	данные отсутствуют	данные отсутствуют
82	729637.85	1300625.83	данные отсутствуют	данные отсутствуют

Государственный регистратор		ФГИС ЕГРН
полное наименование должности	подпись	инициалы, фамилия

М.П.

Земельный участок			
(вид объекта недвижимости)			
Лист № ____ Раздела 4.2	Всего листов раздела 4.2 : ____	Всего разделов: ____	Всего листов выписки: ____
30.09.2021 № 99/2021/420822617			
Кадастровый номер:		02:22:000000:3966	

Номер точки	Координаты, м		Описание закрепления на местности	Средняя квадратическая погрешность определения координат характерных точек границы части земельного участка, м
	X	Y		
1	2	3	4	5
83	729637.75	1300624.69	данные отсутствуют	данные отсутствуют
84	729637.01	1300623.75	данные отсутствуют	данные отсутствуют
84	729637.01	1300623.75	данные отсутствуют	данные отсутствуют
85	729635.44	1300623.26	данные отсутствуют	данные отсутствуют
85	729635.44	1300623.26	данные отсутствуют	данные отсутствуют
86	729634.43	1300623.36	данные отсутствуют	данные отсутствуют
86	729634.43	1300623.36	данные отсутствуют	данные отсутствуют
87	729638.93	1300615.39	данные отсутствуют	данные отсутствуют
88	736018.28	1292064.43	данные отсутствуют	данные отсутствуют
89	736014.42	1292065.42	данные отсутствуют	данные отсутствуют
89	736014.42	1292065.42	данные отсутствуют	данные отсутствуют
90	735958.68	1292075.36	данные отсутствуют	данные отсутствуют
91	735968.36	1292053.59	данные отсутствуют	данные отсутствуют
92	736016.72	1292045.72	данные отсутствуют	данные отсутствуют
92	736016.72	1292045.72	данные отсутствуют	данные отсутствуют
93	736026.62	1292042.89	данные отсутствуют	данные отсутствуют
93	736026.62	1292042.89	данные отсутствуют	данные отсутствуют

Государственный регистратор		ФГИС ЕГРН
полное наименование должности	подпись	инициалы, фамилия

М.П.

Земельный участок			
(вид объекта недвижимости)			
Лист № ____ Раздела 4.2	Всего листов раздела 4.2 : ____	Всего разделов: ____	Всего листов выписки: ____
30.09.2021 № 99/2021/420822617			
Кадастровый номер:		02:22:000000:3966	

Номер точки	Координаты, м		Описание закрепления на местности	Средняя квадратическая погрешность определения координат характерных точек границы части земельного участка, м
	X	Y		
1	2	3	4	5
94	736028.08	1292042.39	данные отсутствуют	данные отсутствуют
95	732924.31	1294675.53	данные отсутствуют	данные отсутствуют
96	732940.08	1294681	данные отсутствуют	данные отсутствуют
97	732937.1	1294688.21	данные отсутствуют	данные отсутствуют
97	732937.1	1294688.21	данные отсутствуют	данные отсутствуют
98	732924.77	1294720.71	данные отсутствуют	данные отсутствуют
98	732924.77	1294720.71	данные отсутствуют	данные отсутствуют
99	732922.06	1294727.67	данные отсутствуют	данные отсутствуют
100	732905.84	1294722.04	данные отсутствуют	данные отсутствуют
101	732908.95	1294714.24	данные отсутствуют	данные отсутствуют
101	732908.95	1294714.24	данные отсутствуют	данные отсутствуют
102	720244.41	1301833.9	данные отсутствуют	данные отсутствуют
102	720244.41	1301833.9	данные отсутствуют	данные отсутствуют
103	720385.01	1301842.77	данные отсутствуют	данные отсутствуют
103	720385.01	1301842.77	данные отсутствуют	данные отсутствуют
104	720391.31	1301843.1	данные отсутствуют	данные отсутствуют
105	720400.77	1301864.92	данные отсутствуют	данные отсутствуют
Государственный регистратор				ФГИС ЕГРН
полное наименование должности			подпись	инициалы, фамилия

М.П.

Раздел 4.2

Выписка из Единого государственного реестра недвижимости об объекте недвижимости
Сведения о частях земельного участка

Земельный участок			
(вид объекта недвижимости)			
Лист № ____ Раздела 4.2	Всего листов раздела 4.2 : ____	Всего разделов: ____	Всего листов выписки: ____
30.09.2021 № 99/2021/420822617			
Кадастровый номер:		02:22:000000:3966	

Номер точки	Координаты, м		Описание закрепления на местности	Средняя квадратическая погрешность определения координат характерных точек границы части земельного участка, м
	X	Y		
1	2	3	4	5
106	720340.46	1301861.72	данные отсутствуют	данные отсутствуют
106	720340.46	1301861.72	данные отсутствуют	данные отсутствуют
107	720243.91	1301855.72	данные отсутствуют	данные отсутствуют
107	720243.91	1301855.72	данные отсутствуют	данные отсутствуют
108	720232.47	1301855.31	данные отсутствуют	данные отсутствуют
109	720225.12	1301855.05	данные отсутствуют	данные отсутствуют
110	720214.81	1301831.63	данные отсутствуют	данные отсутствуют
111	736542.4	1291882.1	данные отсутствуют	данные отсутствуют
112	736541.64	1291900.14	данные отсутствуют	данные отсутствуют
113	736535.3	1291902.29	данные отсутствуют	данные отсутствуют
114	736534.92	1291900.02	данные отсутствуют	данные отсутствуют
115	736486.24	1291892.13	данные отсутствуют	данные отсутствуют
116	736495.57	1291888.33	данные отсутствуют	данные отсутствуют
117	736496.26	1291889.94	данные отсутствуют	данные отсутствуют
118	736496.68	1291890.93	данные отсутствуют	данные отсутствуют
119	736497.99	1291892.24	данные отсутствуют	данные отсутствуют
120	736500.02	1291892.24	данные отсутствуют	данные отсутствуют
Государственный регистратор				ФГИС ЕГРН
полное наименование должности			подпись	инициалы, фамилия

М.П.

Земельный участок			
(вид объекта недвижимости)			
Лист № ____ Раздела 4.2	Всего листов раздела 4.2 : ____	Всего разделов: ____	Всего листов выписки: ____
30.09.2021 № 99/2021/420822617			
Кадастровый номер:		02:22:000000:3966	

Номер точки	Координаты, м		Описание закрепления на местности	Средняя квадратическая погрешность определения координат характерных точек границы части земельного участка, м
	X	Y		
1	2	3	4	5
121	736502.39	1291891.78	данные отсутствуют	данные отсутствуют
122	736557.96	1291873.49	данные отсутствуют	данные отсутствуют
123	735362.64	1292160.94	данные отсутствуют	данные отсутствуют
124	735353.92	1292162.05	данные отсутствуют	данные отсутствуют
125	735351.99	1292148.17	данные отсутствуют	данные отсутствуют
126	735350.61	1292140.28	данные отсутствуют	данные отсутствуют
127	735357.18	1292139.38	данные отсутствуют	данные отсутствуют
128	718647.73	1301669.78	данные отсутствуют	данные отсутствуют
129	718650.24	1301670.12	данные отсутствуют	данные отсутствуют
130	718648.31	1301695.34	данные отсутствуют	данные отсутствуют
131	718644.34	1301694.83	данные отсутствуют	данные отсутствуют
132	718646.27	1301669.57	данные отсутствуют	данные отсутствуют
133	736024.78	1292062.76	данные отсутствуют	данные отсутствуют
134	736018.78	1292064.3	данные отсутствуют	данные отсутствуют
135	736017.53	1292045.49	данные отсутствуют	данные отсутствуют
136	736023.25	1292043.85	данные отсутствуют	данные отсутствуют
137	732915.09	1294698.76	данные отсутствуют	данные отсутствуют

Государственный регистратор		ФГИС ЕГРН
полное наименование должности	подпись	инициалы, фамилия

М.П.

Земельный участок			
(вид объекта недвижимости)			
Лист № ____ Раздела 4.2	Всего листов раздела 4.2 : ____	Всего разделов: ____	Всего листов выписки: ____
30.09.2021 № 99/2021/420822617			
Кадастровый номер:		02:22:000000:3966	

Номер точки	Координаты, м		Описание закрепления на местности	Средняя квадратическая погрешность определения координат характерных точек границы части земельного участка, м
	X	Y		
1	2	3	4	5
138	732930.93	1294704.48	данные отсутствуют	данные отсутствуют
139	732928.87	1294709.9	данные отсутствуют	данные отсутствуют
140	732912.95	1294704.17	данные отсутствуют	данные отсутствуют
141	720859.71	1301891.97	данные отсутствуют	данные отсутствуют
142	721016.68	1301901.07	данные отсутствуют	данные отсутствуют
143	721016.68	1301901.1	данные отсутствуют	данные отсутствуют
144	721016.63	1301901.91	данные отсутствуют	данные отсутствуют
145	721015.74	1301901.89	данные отсутствуют	данные отсутствуют
146	720957.68	1301898.78	данные отсутствуют	данные отсутствуют
147	720956.14	1301899.08	данные отсутствуют	данные отсутствуют
148	720614.35	1301877.75	данные отсутствуют	данные отсутствуют
149	720688.07	1301882.03	данные отсутствуют	данные отсутствуют
150	720645.05	1301879.75	данные отсутствуют	данные отсутствуют
150	720645.05	1301879.75	данные отсутствуют	данные отсутствуют
151	720222.96	1301832.26	данные отсутствуют	данные отсутствуют
152	720224.61	1301855.03	данные отсутствуют	данные отсутствуют
153	720220.6	1301854.89	данные отсутствуют	данные отсутствуют

Государственный регистратор		ФГИС ЕГРН
полное наименование должности	подпись	инициалы, фамилия

М.П.

Земельный участок			
(вид объекта недвижимости)			
Лист № ____ Раздела 4.2	Всего листов раздела 4.2 : ____	Всего разделов: ____	Всего листов выписки: ____
30.09.2021 № 99/2021/420822617			
Кадастровый номер:		02:22:000000:3966	

Номер точки	Координаты, м		Описание закрепления на местности	Средняя квадратическая погрешность определения координат характерных точек границы части земельного участка, м
	X	Y		
1	2	3	4	5
154	720218.93	1301831.95	данные отсутствуют	данные отсутствуют
155	720130.5	1301850.35	данные отсутствуют	данные отсутствуют
156	720156.65	1301852.6	данные отсутствуют	данные отсутствуют
157	720151.31	1301852.41	данные отсутствуют	данные отсутствуют
157	720151.31	1301852.41	данные отсутствуют	данные отсутствуют
158	720146.37	1301851.92	данные отсутствуют	данные отсутствуют
158	720146.37	1301851.92	данные отсутствуют	данные отсутствуют
159	719742.26	1301816.93	данные отсутствуют	данные отсутствуют
160	719631.07	1301807.53	данные отсутствуют	данные отсутствуют
161	719521.9	1301798.25	данные отсутствуют	данные отсутствуют
162	719520.1	1301798.38	данные отсутствуют	данные отсутствуют
163	719520.18	1301797.81	данные отсутствуют	данные отсутствуют
164	733389.78	1293713.68	данные отсутствуют	данные отсутствуют
165	733389.77	1293713.68	данные отсутствуют	данные отсутствуют
166	733420.89	1293676.45	данные отсутствуют	данные отсутствуют
167	736562.72	1291871.92	данные отсутствуют	данные отсутствуют
168	736561.93	1291882.42	данные отсутствуют	данные отсутствуют
Государственный регистратор				ФГИС ЕГРН
полное наименование должности			подпись	инициалы, фамилия

М.П.

Раздел 4.2

Выписка из Единого государственного реестра недвижимости об объекте недвижимости
Сведения о частях земельного участка

Земельный участок			
(вид объекта недвижимости)			
Лист № ____ Раздела 4.2	Всего листов раздела 4.2 : ____	Всего разделов: ____	Всего листов выписки: ____
30.09.2021 № 99/2021/420822617			
Кадастровый номер:		02:22:000000:3966	

Номер точки	Координаты, м		Описание закрепления на местности	Средняя квадратическая погрешность определения координат характерных точек границы части земельного участка, м
	X	Y		
1	2	3	4	5
169	736561.06	1291894.03	данные отсутствуют	данные отсутствуют
170	736549.35	1291897.52	данные отсутствуют	данные отсутствуют
171	736548.44	1291897.83	данные отсутствуют	данные отсутствуют
172	736547.61	1291876.89	данные отсутствуют	данные отсутствуют
173	729665.84	1300619.85	данные отсутствуют	данные отсутствуют
174	729661.66	1300627.24	данные отсутствуют	данные отсутствуют
175	729660.75	1300629.02	данные отсутствуют	данные отсутствуют
176	729638.24	1300669.86	данные отсутствуют	данные отсутствуют
177	729599.54	1300737.8	данные отсутствуют	данные отсутствуют
178	729598.56	1300735.53	данные отсутствуют	данные отсутствуют
179	729598.18	1300732.95	данные отсутствуют	данные отсутствуют
180	729598.49	1300730.36	данные отсутствуют	данные отсутствуют
181	729599.45	1300727.93	данные отсутствуют	данные отсутствуют
182	729603.46	1300720.76	данные отсутствуют	данные отсутствуют
183	729629.18	1300673.17	данные отсутствуют	данные отсутствуют
184	729649.36	1300635.79	данные отсутствуют	данные отсутствуют
185	729634.65	1300631.4	данные отсутствуют	данные отсутствуют
Государственный регистратор				ФГИС ЕГРН
полное наименование должности			подпись	инициалы, фамилия

М.П.

Земельный участок			
(вид объекта недвижимости)			
Лист № ____ Раздела 4.2	Всего листов раздела 4.2 : ____	Всего разделов: ____	Всего листов выписки: ____
30.09.2021 № 99/2021/420822617			
Кадастровый номер:		02:22:000000:3966	

Номер точки	Координаты, м		Описание закрепления на местности	Средняя квадратическая погрешность определения координат характерных точек границы части земельного участка, м
	X	Y		
1	2	3	4	5
186	729637.74	1300624.69	данные отсутствуют	данные отсутствуют
187	729638.92	1300615.39	данные отсутствуют	данные отсутствуют
188	729640.65	1300612.33	данные отсутствуют	данные отсутствуют
189	719839.65	1301801.89	данные отсутствуют	данные отсутствуют
190	719931.01	1301808.99	данные отсутствуют	данные отсутствуют
191	720028.26	1301814.94	данные отсутствуют	данные отсутствуют
192	720152.13	1301826.65	данные отсутствуют	данные отсутствуют
193	720162.18	1301827.6	данные отсутствуют	данные отсутствуют
194	720186.46	1301829.46	данные отсутствуют	данные отсутствуют
195	720487.69	1301848.15	данные отсутствуют	данные отсутствуют
196	720654.03	1301858.66	данные отсутствуют	данные отсутствуют
197	720752.45	1301863.13	данные отсутствуют	данные отсутствуют
198	720754.28	1301863.26	данные отсутствуют	данные отсутствуют
199	720764.2	1301886.12	данные отсутствуют	данные отсутствуют
200	720751.7	1301885.39	данные отсутствуют	данные отсутствуют
201	720490.29	1301869.68	данные отсутствуют	данные отсутствуют
202	720232.46	1301855.31	данные отсутствуют	данные отсутствуют

Государственный регистратор		ФГИС ЕГРН
полное наименование должности	подпись	инициалы, фамилия

М.П.

Земельный участок			
(вид объекта недвижимости)			
Лист № ____ Раздела 4.2	Всего листов раздела 4.2 : ____	Всего разделов: ____	Всего листов выписки: ____
30.09.2021 № 99/2021/420822617			
Кадастровый номер:		02:22:000000:3966	

Номер точки	Координаты, м		Описание закрепления на местности	Средняя квадратическая погрешность определения координат характерных точек границы части земельного участка, м
	X	Y		
1	2	3	4	5
203	720172.24	1301853.16	данные отсутствуют	данные отсутствуют
204	720126.66	1301849.97	данные отсутствуют	данные отсутствуют
205	720030.52	1301840.48	данные отсутствуют	данные отсутствуют
206	719929.72	1301830.17	данные отсутствуют	данные отсутствуют
207	719850.71	1301824.75	данные отсутствуют	данные отсутствуют
208	735953.59	1292056	данные отсутствуют	данные отсутствуют
209	736101.81	1292016.93	данные отсутствуют	данные отсутствуют
210	736158.05	1291997.45	данные отсутствуют	данные отсутствуют
211	736181	1291990.03	данные отсутствуют	данные отсутствуют
212	736123.92	1292023.86	данные отсутствуют	данные отсутствуют
213	736115.05	1292031.42	данные отсутствуют	данные отсутствуют
214	736112.79	1292036.49	данные отсутствуют	данные отсутствуют
215	736028.66	1292061.76	данные отсутствуют	данные отсутствуют
216	735951.39	1292076.66	данные отсутствуют	данные отсутствуют
217	735870.2	1292089.73	данные отсутствуют	данные отсутствуют
218	735879.95	1292067.8	данные отсутствуют	данные отсутствуют
219	732968.81	1294611.51	данные отсутствуют	данные отсутствуют

Государственный регистратор		ФГИС ЕГРН
полное наименование должности	подпись	инициалы, фамилия

М.П.

Земельный участок				
(вид объекта недвижимости)				
Лист № ____ Раздела 4.2		Всего листов раздела 4.2 : ____		Всего разделов: ____
30.09.2021 № 99/2021/420822617				
Кадастровый номер:			02:22:000000:3966	
Номер точки	Координаты, м		Описание закрепления на местности	Средняя квадратическая погрешность определения координат характерных точек границы части земельного участка, м
	X	Y		
1	2	3	4	5
220	732894.37	1294798.69	данные отсутствуют	данные отсутствуют
221	732877.52	1294792.97	данные отсутствуют	данные отсутствуют
222	732952	1294605.7	данные отсутствуют	данные отсутствуют

Государственный регистратор		ФГИС ЕГРН
полное наименование должности	подпись	инициалы, фамилия

М.П.

Земельный участок				
(вид объекта недвижимости)				
Лист № ____ Раздела 4.2		Всего листов раздела 4.2 : ____		Всего разделов: ____
30.09.2021 № 99/2021/420822617				
Кадастровый номер:			02:22:000000:3966	
Сведения о характерных точках границы части (частей) земельного участка				
Учетный номер части: 10				
Система координат: МСК-05				
Зона №				
Номер точки	Координаты, м		Описание закрепления на местности	Средняя квадратическая погрешность определения координат характерных точек границы части земельного участка, м
	X	Y		
1	2	3	4	5
1	729608.97	1300720.94	данные отсутствуют	данные отсутствуют
2	729601.72	1300733.59	данные отсутствуют	данные отсутствуют
2	729601.72	1300733.59	данные отсутствуют	данные отсутствуют
3	729599.07	1300738.72	данные отсутствуют	данные отсутствуют
4	729598.63	1300741.76	данные отсутствуют	данные отсутствуют
5	729599.22	1300748.22	данные отсутствуют	данные отсутствуют
6	729602.07	1300752.79	данные отсутствуют	данные отсутствуют
7	729603.82	1300755.22	данные отсутствуют	данные отсутствуют
8	729592.43	1300775.15	данные отсутствуют	данные отсутствуют
9	729586.44	1300772.33	данные отсутствуют	данные отсутствуют
10	729582.28	1300772.32	данные отсутствуют	данные отсутствуют
11	729580.5	1300774.51	данные отсутствуют	данные отсутствуют
12	729569.45	1300787.31	данные отсутствуют	данные отсутствуют
13	729563.8	1300796.39	данные отсутствуют	данные отсутствуют
14	729562.13	1300799.58	данные отсутствуют	данные отсутствуют
15	729561.45	1300802.32	данные отсутствуют	данные отсутствуют

Государственный регистратор		ФГИС ЕГРН
полное наименование должности	подпись	инициалы, фамилия

М.П.

Земельный участок			
(вид объекта недвижимости)			
Лист № ____ Раздела 4.2	Всего листов раздела 4.2 : ____	Всего разделов: ____	Всего листов выписки: ____
30.09.2021 № 99/2021/420822617			
Кадастровый номер:		02:22:000000:3966	

Номер точки	Координаты, м		Описание закрепления на местности	Средняя квадратическая погрешность определения координат характерных точек границы части земельного участка, м
	X	Y		
1	2	3	4	5
16	729562.28	1300804.4	данные отсутствуют	данные отсутствуют
17	729562.53	1300807.96	данные отсутствуют	данные отсутствуют
18	729560.3	1300811.48	данные отсутствуют	данные отсутствуют
19	729557.04	1300812.25	данные отсутствуют	данные отсутствуют
20	729554.98	1300812.26	данные отсутствуют	данные отсутствуют
21	729512.62	1300891.03	данные отсутствуют	данные отсутствуют
22	729462.13	1300976.14	данные отсутствуют	данные отсутствуют
23	729438.75	1301017.46	данные отсутствуют	данные отсутствуют
24	729369.35	1301137.31	данные отсутствуют	данные отсутствуют
25	729364.8	1301145.22	данные отсутствуют	данные отсутствуют
26	729538.53	1300838.73	данные отсутствуют	данные отсутствуют
27	729605.07	1300716.17	данные отсутствуют	данные отсутствуют
28	729139.54	1301536.8	данные отсутствуют	данные отсутствуют
29	729124.52	1301562.97	данные отсутствуют	данные отсутствуют
30	729123.52	1301559.64	данные отсутствуют	данные отсутствуют
31	729117.3	1301536.94	данные отсутствуют	данные отсутствуют
32	729132.31	1301510.38	данные отсутствуют	данные отсутствуют

Государственный регистратор		ФГИС ЕГРН
полное наименование должности	подпись	инициалы, фамилия

М.П.

Раздел 4.2

Земельный участок			
(вид объекта недвижимости)			
Лист № ____ Раздела 4.2	Всего листов раздела 4.2 : ____	Всего разделов: ____	Всего листов выписки: ____
30.09.2021 № 99/2021/420822617			
Кадастровый номер:		02:22:000000:3966	

Номер точки	Координаты, м		Описание закрепления на местности	Средняя квадратическая погрешность определения координат характерных точек границы части земельного участка, м
	X	Y		
1	2	3	4	5
33	728661.13	1302536.35	данные отсутствуют	данные отсутствуют
34	728641.72	1302599.35	данные отсутствуют	данные отсутствуют
35	728617.81	1302677.1	данные отсутствуют	данные отсутствуют
36	728586.6	1302781.36	данные отсутствуют	данные отсутствуют
37	728565.2	1302839.59	данные отсутствуют	данные отсутствуют
38	728612.65	1302679.97	данные отсутствуют	данные отсутствуют
39	728658.79	1302543.2	данные отсутствуют	данные отсутствуют
40	727368.47	1303531.03	данные отсутствуют	данные отсутствуют
41	727343.45	1303539.6	данные отсутствуют	данные отсутствуют
42	727317.69	1303548.48	данные отсутствуют	данные отсутствуют
43	727257.77	1303562.26	данные отсутствуют	данные отсутствуют
44	727092.09	1303590.82	данные отсутствуют	данные отсутствуют
45	726955.56	1303615.09	данные отсутствуют	данные отсутствуют
46	726817.27	1303639.51	данные отсутствуют	данные отсутствуют
47	726678.31	1303663.76	данные отсутствуют	данные отсутствуют
48	726539.27	1303690.23	данные отсутствуют	данные отсутствуют
49	726375.53	1303719.21	данные отсутствуют	данные отсутствуют

Государственный регистратор		ФГИС ЕГРН
полное наименование должности	подпись	инициалы, фамилия

М.П.

Земельный участок			
(вид объекта недвижимости)			
Лист № ____ Раздела 4.2	Всего листов раздела 4.2 : ____	Всего разделов: ____	Всего листов выписки: ____
30.09.2021 № 99/2021/420822617			
Кадастровый номер:		02:22:000000:3966	

Номер точки	Координаты, м		Описание закрепления на местности	Средняя квадратическая погрешность определения координат характерных точек границы части земельного участка, м
	X	Y		
1	2	3	4	5
50	726263.08	1303739.32	данные отсутствуют	данные отсутствуют
51	726113.9	1303764.98	данные отсутствуют	данные отсутствуют
52	726015.13	1303783.44	данные отсутствуют	данные отсутствуют
53	726060.19	1303771.07	данные отсутствуют	данные отсутствуют
54	726256.21	1303735.53	данные отсутствуют	данные отсутствуют
55	726373.52	1303712.81	данные отсутствуют	данные отсутствуют
56	726416.66	1303704.57	данные отсутствуют	данные отсутствуют
57	726618.25	1303666.17	данные отсутствуют	данные отсутствуют
58	726936.34	1303609.41	данные отсутствуют	данные отсутствуют
59	727143.73	1303569.35	данные отсутствуют	данные отсутствуют
60	727295.15	1303544.71	данные отсутствуют	данные отсутствуют
61	727397.46	1303520.29	данные отсутствуют	данные отсутствуют
62	724693.67	1303801.23	данные отсутствуют	данные отсутствуют
63	724919.99	1303809.57	данные отсутствуют	данные отсутствуют
64	725147.41	1303817.62	данные отсутствуют	данные отсутствуют
65	725514.72	1303831.14	данные отсутствуют	данные отсутствуют
66	725682.54	1303832.23	данные отсутствуют	данные отсутствуют
Государственный регистратор				ФГИС ЕГРН
полное наименование должности			подпись	инициалы, фамилия

М.П.

Раздел 4.2

Выписка из Единого государственного реестра недвижимости об объекте недвижимости
Сведения о частях земельного участка

Земельный участок			
(вид объекта недвижимости)			
Лист № ____ Раздела 4.2	Всего листов раздела 4.2 : ____	Всего разделов: ____	Всего листов выписки: ____
30.09.2021 № 99/2021/420822617			
Кадастровый номер:		02:22:000000:3966	

Номер точки	Координаты, м		Описание закрепления на местности	Средняя квадратическая погрешность определения координат характерных точек границы части земельного участка, м
	X	Y		
1	2	3	4	5
67	725829.42	1303817.54	данные отсутствуют	данные отсутствуют
68	725733.89	1303836.42	данные отсутствуют	данные отсутствуют
69	725700.64	1303841.64	данные отсутствуют	данные отсутствуют
70	725651	1303846.27	данные отсутствуют	данные отсутствуют
71	725262.39	1303830.88	данные отсутствуют	данные отсутствуют
72	725128.33	1303826.7	данные отсутствуют	данные отсутствуют
73	724993.95	1303821.19	данные отсутствуют	данные отсутствуют
74	724857.48	1303816.98	данные отсутствуют	данные отсутствуют
75	724724.37	1303812	данные отсутствуют	данные отсутствуют
76	724694.21	1303809.07	данные отсутствуют	данные отсутствуют
77	724693.59	1303806.68	данные отсутствуют	данные отсутствуют
78	729639.88	1300613.7	данные отсутствуют	данные отсутствуют
79	729649.02	1300615.63	данные отсутствуют	данные отсутствуют
80	729639.51	1300634.01	данные отсутствуют	данные отсутствуют
81	729634.26	1300632.07	данные отсутствуют	данные отсутствуют
82	729637.85	1300625.83	данные отсутствуют	данные отсутствуют
82	729637.85	1300625.83	данные отсутствуют	данные отсутствуют
Государственный регистратор				ФГИС ЕГРН
полное наименование должности			подпись	инициалы, фамилия

М.П.

Земельный участок			
(вид объекта недвижимости)			
Лист № ____ Раздела 4.2	Всего листов раздела 4.2 : ____	Всего разделов: ____	Всего листов выписки: ____
30.09.2021 № 99/2021/420822617			
Кадастровый номер:		02:22:000000:3966	

Номер точки	Координаты, м		Описание закрепления на местности	Средняя квадратическая погрешность определения координат характерных точек границы части земельного участка, м
	X	Y		
1	2	3	4	5
83	729637.75	1300624.69	данные отсутствуют	данные отсутствуют
84	729637.01	1300623.75	данные отсутствуют	данные отсутствуют
84	729637.01	1300623.75	данные отсутствуют	данные отсутствуют
85	729635.44	1300623.26	данные отсутствуют	данные отсутствуют
85	729635.44	1300623.26	данные отсутствуют	данные отсутствуют
86	729634.43	1300623.36	данные отсутствуют	данные отсутствуют
86	729634.43	1300623.36	данные отсутствуют	данные отсутствуют
87	729638.93	1300615.39	данные отсутствуют	данные отсутствуют
88	736018.28	1292064.43	данные отсутствуют	данные отсутствуют
89	736014.42	1292065.42	данные отсутствуют	данные отсутствуют
89	736014.42	1292065.42	данные отсутствуют	данные отсутствуют
90	735958.68	1292075.36	данные отсутствуют	данные отсутствуют
91	735968.36	1292053.59	данные отсутствуют	данные отсутствуют
92	736016.72	1292045.72	данные отсутствуют	данные отсутствуют
92	736016.72	1292045.72	данные отсутствуют	данные отсутствуют
93	736026.62	1292042.89	данные отсутствуют	данные отсутствуют
93	736026.62	1292042.89	данные отсутствуют	данные отсутствуют

Государственный регистратор		ФГИС ЕГРН
полное наименование должности	подпись	инициалы, фамилия

М.П.

Земельный участок			
(вид объекта недвижимости)			
Лист № ____ Раздела 4.2	Всего листов раздела 4.2 : ____	Всего разделов: ____	Всего листов выписки: ____
30.09.2021 № 99/2021/420822617			
Кадастровый номер:		02:22:000000:3966	

Номер точки	Координаты, м		Описание закрепления на местности	Средняя квадратическая погрешность определения координат характерных точек границы части земельного участка, м
	X	Y		
1	2	3	4	5
94	736028.08	1292042.39	данные отсутствуют	данные отсутствуют
95	732924.31	1294675.53	данные отсутствуют	данные отсутствуют
96	732940.08	1294681	данные отсутствуют	данные отсутствуют
97	732937.1	1294688.21	данные отсутствуют	данные отсутствуют
97	732937.1	1294688.21	данные отсутствуют	данные отсутствуют
98	732924.77	1294720.71	данные отсутствуют	данные отсутствуют
98	732924.77	1294720.71	данные отсутствуют	данные отсутствуют
99	732922.06	1294727.67	данные отсутствуют	данные отсутствуют
100	732905.84	1294722.04	данные отсутствуют	данные отсутствуют
101	732908.95	1294714.24	данные отсутствуют	данные отсутствуют
101	732908.95	1294714.24	данные отсутствуют	данные отсутствуют
102	720244.41	1301833.9	данные отсутствуют	данные отсутствуют
102	720244.41	1301833.9	данные отсутствуют	данные отсутствуют
103	720385.01	1301842.77	данные отсутствуют	данные отсутствуют
103	720385.01	1301842.77	данные отсутствуют	данные отсутствуют
104	720391.31	1301843.1	данные отсутствуют	данные отсутствуют
105	720400.77	1301864.92	данные отсутствуют	данные отсутствуют

Государственный регистратор		ФГИС ЕГРН
полное наименование должности	подпись	инициалы, фамилия

М.П.

Земельный участок			
(вид объекта недвижимости)			
Лист № ____ Раздела 4.2	Всего листов раздела 4.2 : ____	Всего разделов: ____	Всего листов выписки: ____
30.09.2021 № 99/2021/420822617			
Кадастровый номер:		02:22:000000:3966	

Номер точки	Координаты, м		Описание закрепления на местности	Средняя квадратическая погрешность определения координат характерных точек границы части земельного участка, м
	X	Y		
1	2	3	4	5
106	720340.46	1301861.72	данные отсутствуют	данные отсутствуют
106	720340.46	1301861.72	данные отсутствуют	данные отсутствуют
107	720243.91	1301855.72	данные отсутствуют	данные отсутствуют
107	720243.91	1301855.72	данные отсутствуют	данные отсутствуют
108	720232.47	1301855.31	данные отсутствуют	данные отсутствуют
109	720225.12	1301855.05	данные отсутствуют	данные отсутствуют
110	720214.81	1301831.63	данные отсутствуют	данные отсутствуют
111	736542.4	1291882.1	данные отсутствуют	данные отсутствуют
112	736541.64	1291900.14	данные отсутствуют	данные отсутствуют
113	736535.3	1291902.29	данные отсутствуют	данные отсутствуют
114	736534.92	1291900.02	данные отсутствуют	данные отсутствуют
115	736486.24	1291892.13	данные отсутствуют	данные отсутствуют
116	736495.57	1291888.33	данные отсутствуют	данные отсутствуют
117	736496.26	1291889.94	данные отсутствуют	данные отсутствуют
118	736496.68	1291890.93	данные отсутствуют	данные отсутствуют
119	736497.99	1291892.24	данные отсутствуют	данные отсутствуют
120	736500.02	1291892.24	данные отсутствуют	данные отсутствуют
Государственный регистратор				ФГИС ЕГРН
полное наименование должности			подпись	инициалы, фамилия

М.П.

Раздел 4.2

Выписка из Единого государственного реестра недвижимости об объекте недвижимости
Сведения о частях земельного участка

Земельный участок			
(вид объекта недвижимости)			
Лист № ____ Раздела 4.2	Всего листов раздела 4.2 : ____	Всего разделов: ____	Всего листов выписки: ____
30.09.2021 № 99/2021/420822617			
Кадастровый номер:		02:22:000000:3966	

Номер точки	Координаты, м		Описание закрепления на местности	Средняя квадратическая погрешность определения координат характерных точек границы части земельного участка, м
	X	Y		
1	2	3	4	5
121	736502.39	1291891.78	данные отсутствуют	данные отсутствуют
122	736557.96	1291873.49	данные отсутствуют	данные отсутствуют
123	735362.64	1292160.94	данные отсутствуют	данные отсутствуют
124	735353.92	1292162.05	данные отсутствуют	данные отсутствуют
125	735351.99	1292148.17	данные отсутствуют	данные отсутствуют
126	735350.61	1292140.28	данные отсутствуют	данные отсутствуют
127	735357.18	1292139.38	данные отсутствуют	данные отсутствуют
128	718647.73	1301669.78	данные отсутствуют	данные отсутствуют
129	718650.24	1301670.12	данные отсутствуют	данные отсутствуют
130	718648.31	1301695.34	данные отсутствуют	данные отсутствуют
131	718644.34	1301694.83	данные отсутствуют	данные отсутствуют
132	718646.27	1301669.57	данные отсутствуют	данные отсутствуют
133	736024.78	1292062.76	данные отсутствуют	данные отсутствуют
134	736018.78	1292064.3	данные отсутствуют	данные отсутствуют
135	736017.53	1292045.49	данные отсутствуют	данные отсутствуют
136	736023.25	1292043.85	данные отсутствуют	данные отсутствуют
137	732915.09	1294698.76	данные отсутствуют	данные отсутствуют
Государственный регистратор				ФГИС ЕГРН
полное наименование должности			подпись	инициалы, фамилия

М.П.

Земельный участок			
(вид объекта недвижимости)			
Лист № ____ Раздела 4.2	Всего листов раздела 4.2 : ____	Всего разделов: ____	Всего листов выписки: ____
30.09.2021 № 99/2021/420822617			
Кадастровый номер:		02:22:000000:3966	

Номер точки	Координаты, м		Описание закрепления на местности	Средняя квадратическая погрешность определения координат характерных точек границы части земельного участка, м
	X	Y		
1	2	3	4	5
138	732930.93	1294704.48	данные отсутствуют	данные отсутствуют
139	732928.87	1294709.9	данные отсутствуют	данные отсутствуют
140	732912.95	1294704.17	данные отсутствуют	данные отсутствуют
141	720859.71	1301891.97	данные отсутствуют	данные отсутствуют
142	721016.68	1301901.07	данные отсутствуют	данные отсутствуют
143	721016.68	1301901.1	данные отсутствуют	данные отсутствуют
144	721016.63	1301901.91	данные отсутствуют	данные отсутствуют
145	721015.74	1301901.89	данные отсутствуют	данные отсутствуют
146	720957.68	1301898.78	данные отсутствуют	данные отсутствуют
147	720956.14	1301899.08	данные отсутствуют	данные отсутствуют
148	720614.35	1301877.75	данные отсутствуют	данные отсутствуют
149	720688.07	1301882.03	данные отсутствуют	данные отсутствуют
150	720645.05	1301879.75	данные отсутствуют	данные отсутствуют
150	720645.05	1301879.75	данные отсутствуют	данные отсутствуют
151	720222.96	1301832.26	данные отсутствуют	данные отсутствуют
152	720224.61	1301855.03	данные отсутствуют	данные отсутствуют
153	720220.6	1301854.89	данные отсутствуют	данные отсутствуют

Государственный регистратор		ФГИС ЕГРН
полное наименование должности	подпись	инициалы, фамилия

М.П.

Земельный участок			
(вид объекта недвижимости)			
Лист № ____ Раздела 4.2	Всего листов раздела 4.2 : ____	Всего разделов: ____	Всего листов выписки: ____
30.09.2021 № 99/2021/420822617			
Кадастровый номер:		02:22:000000:3966	

Номер точки	Координаты, м		Описание закрепления на местности	Средняя квадратическая погрешность определения координат характерных точек границы части земельного участка, м
	X	Y		
1	2	3	4	5
154	720218.93	1301831.95	данные отсутствуют	данные отсутствуют
155	720130.5	1301850.35	данные отсутствуют	данные отсутствуют
156	720156.65	1301852.6	данные отсутствуют	данные отсутствуют
157	720151.31	1301852.41	данные отсутствуют	данные отсутствуют
157	720151.31	1301852.41	данные отсутствуют	данные отсутствуют
158	720146.37	1301851.92	данные отсутствуют	данные отсутствуют
158	720146.37	1301851.92	данные отсутствуют	данные отсутствуют
159	719742.26	1301816.93	данные отсутствуют	данные отсутствуют
160	719631.07	1301807.53	данные отсутствуют	данные отсутствуют
161	719521.9	1301798.25	данные отсутствуют	данные отсутствуют
162	719520.1	1301798.38	данные отсутствуют	данные отсутствуют
163	719520.18	1301797.81	данные отсутствуют	данные отсутствуют
164	733389.78	1293713.68	данные отсутствуют	данные отсутствуют
165	733389.77	1293713.68	данные отсутствуют	данные отсутствуют
166	733420.89	1293676.45	данные отсутствуют	данные отсутствуют
167	736562.72	1291871.92	данные отсутствуют	данные отсутствуют
168	736561.93	1291882.42	данные отсутствуют	данные отсутствуют

Государственный регистратор		ФГИС ЕГРН
полное наименование должности	подпись	инициалы, фамилия

М.П.

Земельный участок			
(вид объекта недвижимости)			
Лист № ____ Раздела 4.2	Всего листов раздела 4.2 : ____	Всего разделов: ____	Всего листов выписки: ____
30.09.2021 № 99/2021/420822617			
Кадастровый номер:		02:22:000000:3966	

Номер точки	Координаты, м		Описание закрепления на местности	Средняя квадратическая погрешность определения координат характерных точек границы части земельного участка, м
	X	Y		
1	2	3	4	5
169	736561.06	1291894.03	данные отсутствуют	данные отсутствуют
170	736549.35	1291897.52	данные отсутствуют	данные отсутствуют
171	736548.44	1291897.83	данные отсутствуют	данные отсутствуют
172	736547.61	1291876.89	данные отсутствуют	данные отсутствуют
173	729665.84	1300619.85	данные отсутствуют	данные отсутствуют
174	729661.66	1300627.24	данные отсутствуют	данные отсутствуют
175	729660.75	1300629.02	данные отсутствуют	данные отсутствуют
176	729638.24	1300669.86	данные отсутствуют	данные отсутствуют
177	729599.54	1300737.8	данные отсутствуют	данные отсутствуют
178	729598.56	1300735.53	данные отсутствуют	данные отсутствуют
179	729598.18	1300732.95	данные отсутствуют	данные отсутствуют
180	729598.49	1300730.36	данные отсутствуют	данные отсутствуют
181	729599.45	1300727.93	данные отсутствуют	данные отсутствуют
182	729603.46	1300720.76	данные отсутствуют	данные отсутствуют
183	729629.18	1300673.17	данные отсутствуют	данные отсутствуют
184	729649.36	1300635.79	данные отсутствуют	данные отсутствуют
185	729634.65	1300631.4	данные отсутствуют	данные отсутствуют
Государственный регистратор				ФГИС ЕГРН
полное наименование должности			подпись	инициалы, фамилия

М.П.

Раздел 4.2

Выписка из Единого государственного реестра недвижимости об объекте недвижимости
Сведения о частях земельного участка

Земельный участок			
(вид объекта недвижимости)			
Лист № ____ Раздела 4.2	Всего листов раздела 4.2 : ____	Всего разделов: ____	Всего листов выписки: ____
30.09.2021 № 99/2021/420822617			
Кадастровый номер:		02:22:000000:3966	

Номер точки	Координаты, м		Описание закрепления на местности	Средняя квадратическая погрешность определения координат характерных точек границы части земельного участка, м
	X	Y		
1	2	3	4	5
186	729637.74	1300624.69	данные отсутствуют	данные отсутствуют
187	729638.92	1300615.39	данные отсутствуют	данные отсутствуют
188	729640.65	1300612.33	данные отсутствуют	данные отсутствуют
189	719839.65	1301801.89	данные отсутствуют	данные отсутствуют
190	719931.01	1301808.99	данные отсутствуют	данные отсутствуют
191	720028.26	1301814.94	данные отсутствуют	данные отсутствуют
192	720152.13	1301826.65	данные отсутствуют	данные отсутствуют
193	720162.18	1301827.6	данные отсутствуют	данные отсутствуют
194	720186.46	1301829.46	данные отсутствуют	данные отсутствуют
195	720487.69	1301848.15	данные отсутствуют	данные отсутствуют
196	720654.03	1301858.66	данные отсутствуют	данные отсутствуют
197	720752.45	1301863.13	данные отсутствуют	данные отсутствуют
198	720754.28	1301863.26	данные отсутствуют	данные отсутствуют
199	720764.2	1301886.12	данные отсутствуют	данные отсутствуют
200	720751.7	1301885.39	данные отсутствуют	данные отсутствуют
201	720490.29	1301869.68	данные отсутствуют	данные отсутствуют
202	720232.46	1301855.31	данные отсутствуют	данные отсутствуют
Государственный регистратор				ФГИС ЕГРН
полное наименование должности			подпись	инициалы, фамилия

М.П.

Земельный участок				
(вид объекта недвижимости)				
Лист № ____ Раздела <u>4.2</u>		Всего листов раздела <u>4.2</u> : ____		Всего разделов: ____
30.09.2021 № 99/2021/420822617				
Кадастровый номер:			02:22:000000:3966	
Номер точки	Координаты, м		Описание закрепления на местности	Средняя квадратическая погрешность определения координат характерных точек границы части земельного участка, м
	X	Y		
1	2	3	4	5
203	720172.24	1301853.16	данные отсутствуют	данные отсутствуют
204	720126.66	1301849.97	данные отсутствуют	данные отсутствуют
205	720030.52	1301840.48	данные отсутствуют	данные отсутствуют
206	719929.72	1301830.17	данные отсутствуют	данные отсутствуют
207	719850.71	1301824.75	данные отсутствуют	данные отсутствуют
208	735953.59	1292056	данные отсутствуют	данные отсутствуют
209	736101.81	1292016.93	данные отсутствуют	данные отсутствуют
210	736158.05	1291997.45	данные отсутствуют	данные отсутствуют
211	736181	1291990.03	данные отсутствуют	данные отсутствуют
212	736123.92	1292023.86	данные отсутствуют	данные отсутствуют
213	736115.05	1292031.42	данные отсутствуют	данные отсутствуют
214	736112.79	1292036.49	данные отсутствуют	данные отсутствуют
215	736028.66	1292061.76	данные отсутствуют	данные отсутствуют
216	735951.39	1292076.66	данные отсутствуют	данные отсутствуют
217	735870.2	1292089.73	данные отсутствуют	данные отсутствуют
218	735879.95	1292067.8	данные отсутствуют	данные отсутствуют
219	732968.81	1294611.51	данные отсутствуют	данные отсутствуют
Государственный регистратор				ФГИС ЕГРН
полное наименование должности			подпись	инициалы, фамилия

М.П.

Раздел 4.2

Выписка из Единого государственного реестра недвижимости об объекте недвижимости
Сведения о частях земельного участка

Земельный участок				
(вид объекта недвижимости)				
Лист № ____ Раздела <u>4.2</u>		Всего листов раздела <u>4.2</u> : ____		Всего разделов: ____
30.09.2021 № 99/2021/420822617				
Кадастровый номер:			02:22:000000:3966	
Номер точки	Координаты, м		Описание закрепления на местности	Средняя квадратическая погрешность определения координат характерных точек границы части земельного участка, м
	X	Y		
1	2	3	4	5
220	732894.37	1294798.69	данные отсутствуют	данные отсутствуют
221	732877.52	1294792.97	данные отсутствуют	данные отсутствуют
222	732952	1294605.7	данные отсутствуют	данные отсутствуют
Государственный регистратор				ФГИС ЕГРН
полное наименование должности			подпись	инициалы, фамилия

М.П.

Земельный участок				
(вид объекта недвижимости)				
Лист № ____ Раздела 4.2		Всего листов раздела 4.2 : ____		Всего разделов: ____
30.09.2021 № 99/2021/420822617				
Кадастровый номер:			02:22:000000:3966	
Сведения о характерных точках границы части (частей) земельного участка				
Учетный номер части: 11				
Система координат: МСК-05				
Зона №				
Номер точки	Координаты, м		Описание закрепления на местности	Средняя квадратическая погрешность определения координат характерных точек границы части земельного участка, м
	X	Y		
1	2	3	4	5
1	729608.97	1300720.94	данные отсутствуют	данные отсутствуют
2	729601.72	1300733.59	данные отсутствуют	данные отсутствуют
2	729601.72	1300733.59	данные отсутствуют	данные отсутствуют
3	729599.07	1300738.72	данные отсутствуют	данные отсутствуют
4	729598.63	1300741.76	данные отсутствуют	данные отсутствуют
5	729599.22	1300748.22	данные отсутствуют	данные отсутствуют
6	729602.07	1300752.79	данные отсутствуют	данные отсутствуют
7	729603.82	1300755.22	данные отсутствуют	данные отсутствуют
8	729592.43	1300775.15	данные отсутствуют	данные отсутствуют
9	729586.44	1300772.33	данные отсутствуют	данные отсутствуют
10	729582.28	1300772.32	данные отсутствуют	данные отсутствуют
11	729580.5	1300774.51	данные отсутствуют	данные отсутствуют
12	729569.45	1300787.31	данные отсутствуют	данные отсутствуют
13	729563.8	1300796.39	данные отсутствуют	данные отсутствуют
14	729562.13	1300799.58	данные отсутствуют	данные отсутствуют
15	729561.45	1300802.32	данные отсутствуют	данные отсутствуют
Государственный регистратор			ФГИС ЕГРН	
полное наименование должности			подпись	
			инициалы, фамилия	

М.П.

Раздел 4.2

Выписка из Единого государственного реестра недвижимости об объекте недвижимости
Сведения о частях земельного участка

Земельный участок				
(вид объекта недвижимости)				
Лист № ____ Раздела 4.2		Всего листов раздела 4.2 : ____		Всего разделов: ____
30.09.2021 № 99/2021/420822617				
Кадастровый номер:			02:22:000000:3966	
Номер точки	Координаты, м		Описание закрепления на местности	Средняя квадратическая погрешность определения координат характерных точек границы части земельного участка, м
	X	Y		
1	2	3	4	5
16	729562.28	1300804.4	данные отсутствуют	данные отсутствуют
17	729562.53	1300807.96	данные отсутствуют	данные отсутствуют
18	729560.3	1300811.48	данные отсутствуют	данные отсутствуют
19	729557.04	1300812.25	данные отсутствуют	данные отсутствуют
20	729554.98	1300812.26	данные отсутствуют	данные отсутствуют
21	729512.62	1300891.03	данные отсутствуют	данные отсутствуют
22	729462.13	1300976.14	данные отсутствуют	данные отсутствуют
23	729438.75	1301017.46	данные отсутствуют	данные отсутствуют
24	729369.35	1301137.31	данные отсутствуют	данные отсутствуют
25	729364.8	1301145.22	данные отсутствуют	данные отсутствуют
26	729538.53	1300838.73	данные отсутствуют	данные отсутствуют
27	729605.07	1300716.17	данные отсутствуют	данные отсутствуют
28	729139.54	1301536.8	данные отсутствуют	данные отсутствуют
29	729124.52	1301562.97	данные отсутствуют	данные отсутствуют
30	729123.52	1301559.64	данные отсутствуют	данные отсутствуют
31	729117.3	1301536.94	данные отсутствуют	данные отсутствуют
32	729132.31	1301510.38	данные отсутствуют	данные отсутствуют
Государственный регистратор			ФГИС ЕГРН	
полное наименование должности			подпись	
			инициалы, фамилия	

М.П.

Земельный участок			
(вид объекта недвижимости)			
Лист № ____ Раздела 4.2	Всего листов раздела 4.2 : ____	Всего разделов: ____	Всего листов выписки: ____
30.09.2021 № 99/2021/420822617			
Кадастровый номер:		02:22:000000:3966	

Номер точки	Координаты, м		Описание закрепления на местности	Средняя квадратическая погрешность определения координат характерных точек границы части земельного участка, м
	X	Y		
1	2	3	4	5
33	728661.13	1302536.35	данные отсутствуют	данные отсутствуют
34	728641.72	1302599.35	данные отсутствуют	данные отсутствуют
35	728617.81	1302677.1	данные отсутствуют	данные отсутствуют
36	728586.6	1302781.36	данные отсутствуют	данные отсутствуют
37	728565.2	1302839.59	данные отсутствуют	данные отсутствуют
38	728612.65	1302679.97	данные отсутствуют	данные отсутствуют
39	728658.79	1302543.2	данные отсутствуют	данные отсутствуют
40	727368.47	1303531.03	данные отсутствуют	данные отсутствуют
41	727343.45	1303539.6	данные отсутствуют	данные отсутствуют
42	727317.69	1303548.48	данные отсутствуют	данные отсутствуют
43	727257.77	1303562.26	данные отсутствуют	данные отсутствуют
44	727092.09	1303590.82	данные отсутствуют	данные отсутствуют
45	726955.56	1303615.09	данные отсутствуют	данные отсутствуют
46	726817.27	1303639.51	данные отсутствуют	данные отсутствуют
47	726678.31	1303663.76	данные отсутствуют	данные отсутствуют
48	726539.27	1303690.23	данные отсутствуют	данные отсутствуют
49	726375.53	1303719.21	данные отсутствуют	данные отсутствуют

Государственный регистратор		ФГИС ЕГРН
полное наименование должности	подпись	инициалы, фамилия

М.П.

Земельный участок			
(вид объекта недвижимости)			
Лист № ____ Раздела 4.2	Всего листов раздела 4.2 : ____	Всего разделов: ____	Всего листов выписки: ____
30.09.2021 № 99/2021/420822617			
Кадастровый номер:		02:22:000000:3966	

Номер точки	Координаты, м		Описание закрепления на местности	Средняя квадратическая погрешность определения координат характерных точек границы части земельного участка, м
	X	Y		
1	2	3	4	5
50	726263.08	1303739.32	данные отсутствуют	данные отсутствуют
51	726113.9	1303764.98	данные отсутствуют	данные отсутствуют
52	726015.13	1303783.44	данные отсутствуют	данные отсутствуют
53	726060.19	1303771.07	данные отсутствуют	данные отсутствуют
54	726256.21	1303735.53	данные отсутствуют	данные отсутствуют
55	726373.52	1303712.81	данные отсутствуют	данные отсутствуют
56	726416.66	1303704.57	данные отсутствуют	данные отсутствуют
57	726618.25	1303666.17	данные отсутствуют	данные отсутствуют
58	726936.34	1303609.41	данные отсутствуют	данные отсутствуют
59	727143.73	1303569.35	данные отсутствуют	данные отсутствуют
60	727295.15	1303544.71	данные отсутствуют	данные отсутствуют
61	727397.46	1303520.29	данные отсутствуют	данные отсутствуют
62	724693.67	1303801.23	данные отсутствуют	данные отсутствуют
63	724919.99	1303809.57	данные отсутствуют	данные отсутствуют
64	725147.41	1303817.62	данные отсутствуют	данные отсутствуют
65	725514.72	1303831.14	данные отсутствуют	данные отсутствуют
66	725682.54	1303832.23	данные отсутствуют	данные отсутствуют

Государственный регистратор		ФГИС ЕГРН
полное наименование должности	подпись	инициалы, фамилия

М.П.

Земельный участок			
(вид объекта недвижимости)			
Лист № ____ Раздела 4.2	Всего листов раздела 4.2 : ____	Всего разделов: ____	Всего листов выписки: ____
30.09.2021 № 99/2021/420822617			
Кадастровый номер:		02:22:000000:3966	

Номер точки	Координаты, м		Описание закрепления на местности	Средняя квадратическая погрешность определения координат характерных точек границы части земельного участка, м
	X	Y		
1	2	3	4	5
67	725829.42	1303817.54	данные отсутствуют	данные отсутствуют
68	725733.89	1303836.42	данные отсутствуют	данные отсутствуют
69	725700.64	1303841.64	данные отсутствуют	данные отсутствуют
70	725651	1303846.27	данные отсутствуют	данные отсутствуют
71	725262.39	1303830.88	данные отсутствуют	данные отсутствуют
72	725128.33	1303826.7	данные отсутствуют	данные отсутствуют
73	724993.95	1303821.19	данные отсутствуют	данные отсутствуют
74	724857.48	1303816.98	данные отсутствуют	данные отсутствуют
75	724724.37	1303812	данные отсутствуют	данные отсутствуют
76	724694.21	1303809.07	данные отсутствуют	данные отсутствуют
77	724693.59	1303806.68	данные отсутствуют	данные отсутствуют
78	729639.88	1300613.7	данные отсутствуют	данные отсутствуют
79	729649.02	1300615.63	данные отсутствуют	данные отсутствуют
80	729639.51	1300634.01	данные отсутствуют	данные отсутствуют
81	729634.26	1300632.07	данные отсутствуют	данные отсутствуют
82	729637.85	1300625.83	данные отсутствуют	данные отсутствуют
82	729637.85	1300625.83	данные отсутствуют	данные отсутствуют
Государственный регистратор				ФГИС ЕГРН
полное наименование должности			подпись	инициалы, фамилия

М.П.

Раздел 4.2

Выписка из Единого государственного реестра недвижимости об объекте недвижимости
Сведения о частях земельного участка

Земельный участок			
(вид объекта недвижимости)			
Лист № ____ Раздела 4.2	Всего листов раздела 4.2 : ____	Всего разделов: ____	Всего листов выписки: ____
30.09.2021 № 99/2021/420822617			
Кадастровый номер:		02:22:000000:3966	

Номер точки	Координаты, м		Описание закрепления на местности	Средняя квадратическая погрешность определения координат характерных точек границы части земельного участка, м
	X	Y		
1	2	3	4	5
83	729637.75	1300624.69	данные отсутствуют	данные отсутствуют
84	729637.01	1300623.75	данные отсутствуют	данные отсутствуют
84	729637.01	1300623.75	данные отсутствуют	данные отсутствуют
85	729635.44	1300623.26	данные отсутствуют	данные отсутствуют
85	729635.44	1300623.26	данные отсутствуют	данные отсутствуют
86	729634.43	1300623.36	данные отсутствуют	данные отсутствуют
86	729634.43	1300623.36	данные отсутствуют	данные отсутствуют
87	729638.93	1300615.39	данные отсутствуют	данные отсутствуют
88	736018.28	1292064.43	данные отсутствуют	данные отсутствуют
89	736014.42	1292065.42	данные отсутствуют	данные отсутствуют
89	736014.42	1292065.42	данные отсутствуют	данные отсутствуют
90	735958.68	1292075.36	данные отсутствуют	данные отсутствуют
91	735968.36	1292053.59	данные отсутствуют	данные отсутствуют
92	736016.72	1292045.72	данные отсутствуют	данные отсутствуют
92	736016.72	1292045.72	данные отсутствуют	данные отсутствуют
93	736026.62	1292042.89	данные отсутствуют	данные отсутствуют
93	736026.62	1292042.89	данные отсутствуют	данные отсутствуют
Государственный регистратор				ФГИС ЕГРН
полное наименование должности			подпись	инициалы, фамилия

М.П.

Земельный участок			
(вид объекта недвижимости)			
Лист № ____ Раздела 4.2	Всего листов раздела 4.2 : ____	Всего разделов: ____	Всего листов выписки: ____
30.09.2021 № 99/2021/420822617			
Кадастровый номер:		02:22:000000:3966	

Номер точки	Координаты, м		Описание закрепления на местности	Средняя квадратическая погрешность определения координат характерных точек границы части земельного участка, м
	X	Y		
1	2	3	4	5
94	736028.08	1292042.39	данные отсутствуют	данные отсутствуют
95	732924.31	1294675.53	данные отсутствуют	данные отсутствуют
96	732940.08	1294681	данные отсутствуют	данные отсутствуют
97	732937.1	1294688.21	данные отсутствуют	данные отсутствуют
97	732937.1	1294688.21	данные отсутствуют	данные отсутствуют
98	732924.77	1294720.71	данные отсутствуют	данные отсутствуют
98	732924.77	1294720.71	данные отсутствуют	данные отсутствуют
99	732922.06	1294727.67	данные отсутствуют	данные отсутствуют
100	732905.84	1294722.04	данные отсутствуют	данные отсутствуют
101	732908.95	1294714.24	данные отсутствуют	данные отсутствуют
101	732908.95	1294714.24	данные отсутствуют	данные отсутствуют
102	720244.41	1301833.9	данные отсутствуют	данные отсутствуют
102	720244.41	1301833.9	данные отсутствуют	данные отсутствуют
103	720385.01	1301842.77	данные отсутствуют	данные отсутствуют
103	720385.01	1301842.77	данные отсутствуют	данные отсутствуют
104	720391.31	1301843.1	данные отсутствуют	данные отсутствуют
105	720400.77	1301864.92	данные отсутствуют	данные отсутствуют

Государственный регистратор		ФГИС ЕГРН
полное наименование должности	подпись	инициалы, фамилия

М.П.

Земельный участок			
(вид объекта недвижимости)			
Лист № ____ Раздела 4.2	Всего листов раздела 4.2 : ____	Всего разделов: ____	Всего листов выписки: ____
30.09.2021 № 99/2021/420822617			
Кадастровый номер:		02:22:000000:3966	

Номер точки	Координаты, м		Описание закрепления на местности	Средняя квадратическая погрешность определения координат характерных точек границы части земельного участка, м
	X	Y		
1	2	3	4	5
106	720340.46	1301861.72	данные отсутствуют	данные отсутствуют
106	720340.46	1301861.72	данные отсутствуют	данные отсутствуют
107	720243.91	1301855.72	данные отсутствуют	данные отсутствуют
107	720243.91	1301855.72	данные отсутствуют	данные отсутствуют
108	720232.47	1301855.31	данные отсутствуют	данные отсутствуют
109	720225.12	1301855.05	данные отсутствуют	данные отсутствуют
110	720214.81	1301831.63	данные отсутствуют	данные отсутствуют
111	736542.4	1291882.1	данные отсутствуют	данные отсутствуют
112	736541.64	1291900.14	данные отсутствуют	данные отсутствуют
113	736535.3	1291902.29	данные отсутствуют	данные отсутствуют
114	736534.92	1291900.02	данные отсутствуют	данные отсутствуют
115	736486.24	1291892.13	данные отсутствуют	данные отсутствуют
116	736495.57	1291888.33	данные отсутствуют	данные отсутствуют
117	736496.26	1291889.94	данные отсутствуют	данные отсутствуют
118	736496.68	1291890.93	данные отсутствуют	данные отсутствуют
119	736497.99	1291892.24	данные отсутствуют	данные отсутствуют
120	736500.02	1291892.24	данные отсутствуют	данные отсутствуют

Государственный регистратор		ФГИС ЕГРН
полное наименование должности	подпись	инициалы, фамилия

М.П.

Земельный участок			
(вид объекта недвижимости)			
Лист № ____ Раздела 4.2	Всего листов раздела 4.2 : ____	Всего разделов: ____	Всего листов выписки: ____
30.09.2021 № 99/2021/420822617			
Кадастровый номер:		02:22:000000:3966	

Номер точки	Координаты, м		Описание закрепления на местности	Средняя квадратическая погрешность определения координат характерных точек границы части земельного участка, м
	X	Y		
1	2	3	4	5
121	736502.39	1291891.78	данные отсутствуют	данные отсутствуют
122	736557.96	1291873.49	данные отсутствуют	данные отсутствуют
123	735362.64	1292160.94	данные отсутствуют	данные отсутствуют
124	735353.92	1292162.05	данные отсутствуют	данные отсутствуют
125	735351.99	1292148.17	данные отсутствуют	данные отсутствуют
126	735350.61	1292140.28	данные отсутствуют	данные отсутствуют
127	735357.18	1292139.38	данные отсутствуют	данные отсутствуют
128	718647.73	1301669.78	данные отсутствуют	данные отсутствуют
129	718650.24	1301670.12	данные отсутствуют	данные отсутствуют
130	718648.31	1301695.34	данные отсутствуют	данные отсутствуют
131	718644.34	1301694.83	данные отсутствуют	данные отсутствуют
132	718646.27	1301669.57	данные отсутствуют	данные отсутствуют
133	736024.78	1292062.76	данные отсутствуют	данные отсутствуют
134	736018.78	1292064.3	данные отсутствуют	данные отсутствуют
135	736017.53	1292045.49	данные отсутствуют	данные отсутствуют
136	736023.25	1292043.85	данные отсутствуют	данные отсутствуют
137	732915.09	1294698.76	данные отсутствуют	данные отсутствуют
Государственный регистратор				ФГИС ЕГРН
полное наименование должности			подпись	инициалы, фамилия

М.П.

Земельный участок			
(вид объекта недвижимости)			
Лист № ____ Раздела 4.2	Всего листов раздела 4.2 : ____	Всего разделов: ____	Всего листов выписки: ____
30.09.2021 № 99/2021/420822617			
Кадастровый номер:		02:22:000000:3966	

Номер точки	Координаты, м		Описание закрепления на местности	Средняя квадратическая погрешность определения координат характерных точек границы части земельного участка, м
	X	Y		
1	2	3	4	5
138	732930.93	1294704.48	данные отсутствуют	данные отсутствуют
139	732928.87	1294709.9	данные отсутствуют	данные отсутствуют
140	732912.95	1294704.17	данные отсутствуют	данные отсутствуют
141	720859.71	1301891.97	данные отсутствуют	данные отсутствуют
142	721016.68	1301901.07	данные отсутствуют	данные отсутствуют
143	721016.68	1301901.1	данные отсутствуют	данные отсутствуют
144	721016.63	1301901.91	данные отсутствуют	данные отсутствуют
145	721015.74	1301901.89	данные отсутствуют	данные отсутствуют
146	720957.68	1301898.78	данные отсутствуют	данные отсутствуют
147	720956.14	1301899.08	данные отсутствуют	данные отсутствуют
148	720614.35	1301877.75	данные отсутствуют	данные отсутствуют
149	720688.07	1301882.03	данные отсутствуют	данные отсутствуют
150	720645.05	1301879.75	данные отсутствуют	данные отсутствуют
150	720645.05	1301879.75	данные отсутствуют	данные отсутствуют
151	720222.96	1301832.26	данные отсутствуют	данные отсутствуют
152	720224.61	1301855.03	данные отсутствуют	данные отсутствуют
153	720220.6	1301854.89	данные отсутствуют	данные отсутствуют
Государственный регистратор				ФГИС ЕГРН
полное наименование должности			подпись	инициалы, фамилия

М.П.

Земельный участок			
(вид объекта недвижимости)			
Лист № ____ Раздела 4.2	Всего листов раздела 4.2 : ____	Всего разделов: ____	Всего листов выписки: ____
30.09.2021 № 99/2021/420822617			
Кадастровый номер:		02:22:000000:3966	

Номер точки	Координаты, м		Описание закрепления на местности	Средняя квадратическая погрешность определения координат характерных точек границы части земельного участка, м
	X	Y		
1	2	3	4	5
154	720218.93	1301831.95	данные отсутствуют	данные отсутствуют
155	720130.5	1301850.35	данные отсутствуют	данные отсутствуют
156	720156.65	1301852.6	данные отсутствуют	данные отсутствуют
157	720151.31	1301852.41	данные отсутствуют	данные отсутствуют
157	720151.31	1301852.41	данные отсутствуют	данные отсутствуют
158	720146.37	1301851.92	данные отсутствуют	данные отсутствуют
158	720146.37	1301851.92	данные отсутствуют	данные отсутствуют
159	719742.26	1301816.93	данные отсутствуют	данные отсутствуют
160	719631.07	1301807.53	данные отсутствуют	данные отсутствуют
161	719521.9	1301798.25	данные отсутствуют	данные отсутствуют
162	719520.1	1301798.38	данные отсутствуют	данные отсутствуют
163	719520.18	1301797.81	данные отсутствуют	данные отсутствуют
164	733389.78	1293713.68	данные отсутствуют	данные отсутствуют
165	733389.77	1293713.68	данные отсутствуют	данные отсутствуют
166	733420.89	1293676.45	данные отсутствуют	данные отсутствуют
167	736562.72	1291871.92	данные отсутствуют	данные отсутствуют
168	736561.93	1291882.42	данные отсутствуют	данные отсутствуют

Государственный регистратор		ФГИС ЕГРН
полное наименование должности	подпись	инициалы, фамилия

М.П.

Земельный участок			
(вид объекта недвижимости)			
Лист № ____ Раздела 4.2	Всего листов раздела 4.2 : ____	Всего разделов: ____	Всего листов выписки: ____
30.09.2021 № 99/2021/420822617			
Кадастровый номер:		02:22:000000:3966	

Номер точки	Координаты, м		Описание закрепления на местности	Средняя квадратическая погрешность определения координат характерных точек границы части земельного участка, м
	X	Y		
1	2	3	4	5
169	736561.06	1291894.03	данные отсутствуют	данные отсутствуют
170	736549.35	1291897.52	данные отсутствуют	данные отсутствуют
171	736548.44	1291897.83	данные отсутствуют	данные отсутствуют
172	736547.61	1291876.89	данные отсутствуют	данные отсутствуют
173	729665.84	1300619.85	данные отсутствуют	данные отсутствуют
174	729661.66	1300627.24	данные отсутствуют	данные отсутствуют
175	729660.75	1300629.02	данные отсутствуют	данные отсутствуют
176	729638.24	1300669.86	данные отсутствуют	данные отсутствуют
177	729599.54	1300737.8	данные отсутствуют	данные отсутствуют
178	729598.56	1300735.53	данные отсутствуют	данные отсутствуют
179	729598.18	1300732.95	данные отсутствуют	данные отсутствуют
180	729598.49	1300730.36	данные отсутствуют	данные отсутствуют
181	729599.45	1300727.93	данные отсутствуют	данные отсутствуют
182	729603.46	1300720.76	данные отсутствуют	данные отсутствуют
183	729629.18	1300673.17	данные отсутствуют	данные отсутствуют
184	729649.36	1300635.79	данные отсутствуют	данные отсутствуют
185	729634.65	1300631.4	данные отсутствуют	данные отсутствуют

Государственный регистратор		ФГИС ЕГРН
полное наименование должности	подпись	инициалы, фамилия

М.П.

Земельный участок			
(вид объекта недвижимости)			
Лист № ____ Раздела 4.2	Всего листов раздела 4.2 : ____	Всего разделов: ____	Всего листов выписки: ____
30.09.2021 № 99/2021/420822617			
Кадастровый номер:		02:22:000000:3966	

Номер точки	Координаты, м		Описание закрепления на местности	Средняя квадратическая погрешность определения координат характерных точек границы части земельного участка, м
	X	Y		
1	2	3	4	5
186	729637.74	1300624.69	данные отсутствуют	данные отсутствуют
187	729638.92	1300615.39	данные отсутствуют	данные отсутствуют
188	729640.65	1300612.33	данные отсутствуют	данные отсутствуют
189	719839.65	1301801.89	данные отсутствуют	данные отсутствуют
190	719931.01	1301808.99	данные отсутствуют	данные отсутствуют
191	720028.26	1301814.94	данные отсутствуют	данные отсутствуют
192	720152.13	1301826.65	данные отсутствуют	данные отсутствуют
193	720162.18	1301827.6	данные отсутствуют	данные отсутствуют
194	720186.46	1301829.46	данные отсутствуют	данные отсутствуют
195	720487.69	1301848.15	данные отсутствуют	данные отсутствуют
196	720654.03	1301858.66	данные отсутствуют	данные отсутствуют
197	720752.45	1301863.13	данные отсутствуют	данные отсутствуют
198	720754.28	1301863.26	данные отсутствуют	данные отсутствуют
199	720764.2	1301886.12	данные отсутствуют	данные отсутствуют
200	720751.7	1301885.39	данные отсутствуют	данные отсутствуют
201	720490.29	1301869.68	данные отсутствуют	данные отсутствуют
202	720232.46	1301855.31	данные отсутствуют	данные отсутствуют
Государственный регистратор				ФГИС ЕГРН
полное наименование должности			подпись	инициалы, фамилия

М.П.

Раздел 4.2

Выписка из Единого государственного реестра недвижимости об объекте недвижимости
Сведения о частях земельного участка

Земельный участок			
(вид объекта недвижимости)			
Лист № ____ Раздела 4.2	Всего листов раздела 4.2 : ____	Всего разделов: ____	Всего листов выписки: ____
30.09.2021 № 99/2021/420822617			
Кадастровый номер:		02:22:000000:3966	

Номер точки	Координаты, м		Описание закрепления на местности	Средняя квадратическая погрешность определения координат характерных точек границы части земельного участка, м
	X	Y		
1	2	3	4	5
203	720172.24	1301853.16	данные отсутствуют	данные отсутствуют
204	720126.66	1301849.97	данные отсутствуют	данные отсутствуют
205	720030.52	1301840.48	данные отсутствуют	данные отсутствуют
206	719929.72	1301830.17	данные отсутствуют	данные отсутствуют
207	719850.71	1301824.75	данные отсутствуют	данные отсутствуют
208	735953.59	1292056	данные отсутствуют	данные отсутствуют
209	736101.81	1292016.93	данные отсутствуют	данные отсутствуют
210	736158.05	1291997.45	данные отсутствуют	данные отсутствуют
211	736181	1291990.03	данные отсутствуют	данные отсутствуют
212	736123.92	1292023.86	данные отсутствуют	данные отсутствуют
213	736115.05	1292031.42	данные отсутствуют	данные отсутствуют
214	736112.79	1292036.49	данные отсутствуют	данные отсутствуют
215	736028.66	1292061.76	данные отсутствуют	данные отсутствуют
216	735951.39	1292076.66	данные отсутствуют	данные отсутствуют
217	735870.2	1292089.73	данные отсутствуют	данные отсутствуют
218	735879.95	1292067.8	данные отсутствуют	данные отсутствуют
219	732968.81	1294611.51	данные отсутствуют	данные отсутствуют
Государственный регистратор				ФГИС ЕГРН
полное наименование должности			подпись	инициалы, фамилия

М.П.

Земельный участок				
(вид объекта недвижимости)				
Лист № ____ Раздела 4.2		Всего листов раздела 4.2 : ____		Всего разделов: ____
30.09.2021 № 99/2021/420822617				
Кадастровый номер:			02:22:000000:3966	
Номер точки	Координаты, м		Описание закрепления на местности	Средняя квадратическая погрешность определения координат характерных точек границы части земельного участка, м
	X	Y		
1	2	3	4	5
220	732894.37	1294798.69	данные отсутствуют	данные отсутствуют
221	732877.52	1294792.97	данные отсутствуют	данные отсутствуют
222	732952	1294605.7	данные отсутствуют	данные отсутствуют

Государственный регистратор		ФГИС ЕГРН
полное наименование должности	подпись	инициалы, фамилия

М.П.

Земельный участок				
(вид объекта недвижимости)				
Лист № ____ Раздела 4.2		Всего листов раздела 4.2 : ____		Всего разделов: ____
30.09.2021 № 99/2021/420822617				
Кадастровый номер:			02:22:000000:3966	
Сведения о характерных точках границы части (частей) земельного участка				
Учетный номер части: 12				
Система координат: МСК-05				
Зона №				
Номер точки	Координаты, м		Описание закрепления на местности	Средняя квадратическая погрешность определения координат характерных точек границы части земельного участка, м
	X	Y		
1	2	3	4	5
1	729608.97	1300720.94	данные отсутствуют	данные отсутствуют
2	729601.72	1300733.59	данные отсутствуют	данные отсутствуют
2	729601.72	1300733.59	данные отсутствуют	данные отсутствуют
3	729599.07	1300738.72	данные отсутствуют	данные отсутствуют
4	729598.63	1300741.76	данные отсутствуют	данные отсутствуют
5	729599.22	1300748.22	данные отсутствуют	данные отсутствуют
6	729602.07	1300752.79	данные отсутствуют	данные отсутствуют
7	729603.82	1300755.22	данные отсутствуют	данные отсутствуют
8	729592.43	1300775.15	данные отсутствуют	данные отсутствуют
9	729586.44	1300772.33	данные отсутствуют	данные отсутствуют
10	729582.28	1300772.32	данные отсутствуют	данные отсутствуют
11	729580.5	1300774.51	данные отсутствуют	данные отсутствуют
12	729569.45	1300787.31	данные отсутствуют	данные отсутствуют
13	729563.8	1300796.39	данные отсутствуют	данные отсутствуют
14	729562.13	1300799.58	данные отсутствуют	данные отсутствуют
15	729561.45	1300802.32	данные отсутствуют	данные отсутствуют

Государственный регистратор		ФГИС ЕГРН
полное наименование должности	подпись	инициалы, фамилия

М.П.

Земельный участок			
(вид объекта недвижимости)			
Лист № ____ Раздела 4.2	Всего листов раздела 4.2 : ____	Всего разделов: ____	Всего листов выписки: ____
30.09.2021 № 99/2021/420822617			
Кадастровый номер:		02:22:000000:3966	

Номер точки	Координаты, м		Описание закрепления на местности	Средняя квадратическая погрешность определения координат характерных точек границы части земельного участка, м
	X	Y		
1	2	3	4	5
16	729562.28	1300804.4	данные отсутствуют	данные отсутствуют
17	729562.53	1300807.96	данные отсутствуют	данные отсутствуют
18	729560.3	1300811.48	данные отсутствуют	данные отсутствуют
19	729557.04	1300812.25	данные отсутствуют	данные отсутствуют
20	729554.98	1300812.26	данные отсутствуют	данные отсутствуют
21	729512.62	1300891.03	данные отсутствуют	данные отсутствуют
22	729462.13	1300976.14	данные отсутствуют	данные отсутствуют
23	729438.75	1301017.46	данные отсутствуют	данные отсутствуют
24	729369.35	1301137.31	данные отсутствуют	данные отсутствуют
25	729364.8	1301145.22	данные отсутствуют	данные отсутствуют
26	729538.53	1300838.73	данные отсутствуют	данные отсутствуют
27	729605.07	1300716.17	данные отсутствуют	данные отсутствуют
28	729139.54	1301536.8	данные отсутствуют	данные отсутствуют
29	729124.52	1301562.97	данные отсутствуют	данные отсутствуют
30	729123.52	1301559.64	данные отсутствуют	данные отсутствуют
31	729117.3	1301536.94	данные отсутствуют	данные отсутствуют
32	729132.31	1301510.38	данные отсутствуют	данные отсутствуют
Государственный регистратор				ФГИС ЕГРН
полное наименование должности			подпись	инициалы, фамилия

М.П.

Земельный участок			
(вид объекта недвижимости)			
Лист № ____ Раздела 4.2	Всего листов раздела 4.2 : ____	Всего разделов: ____	Всего листов выписки: ____
30.09.2021 № 99/2021/420822617			
Кадастровый номер:		02:22:000000:3966	

Номер точки	Координаты, м		Описание закрепления на местности	Средняя квадратическая погрешность определения координат характерных точек границы части земельного участка, м
	X	Y		
1	2	3	4	5
33	728661.13	1302536.35	данные отсутствуют	данные отсутствуют
34	728641.72	1302599.35	данные отсутствуют	данные отсутствуют
35	728617.81	1302677.1	данные отсутствуют	данные отсутствуют
36	728586.6	1302781.36	данные отсутствуют	данные отсутствуют
37	728565.2	1302839.59	данные отсутствуют	данные отсутствуют
38	728612.65	1302679.97	данные отсутствуют	данные отсутствуют
39	728658.79	1302543.2	данные отсутствуют	данные отсутствуют
40	727368.47	1303531.03	данные отсутствуют	данные отсутствуют
41	727343.45	1303539.6	данные отсутствуют	данные отсутствуют
42	727317.69	1303548.48	данные отсутствуют	данные отсутствуют
43	727257.77	1303562.26	данные отсутствуют	данные отсутствуют
44	727092.09	1303590.82	данные отсутствуют	данные отсутствуют
45	726955.56	1303615.09	данные отсутствуют	данные отсутствуют
46	726817.27	1303639.51	данные отсутствуют	данные отсутствуют
47	726678.31	1303663.76	данные отсутствуют	данные отсутствуют
48	726539.27	1303690.23	данные отсутствуют	данные отсутствуют
49	726375.53	1303719.21	данные отсутствуют	данные отсутствуют
Государственный регистратор				ФГИС ЕГРН
полное наименование должности			подпись	инициалы, фамилия

М.П.

Земельный участок			
(вид объекта недвижимости)			
Лист № ____ Раздела 4.2	Всего листов раздела 4.2 : ____	Всего разделов: ____	Всего листов выписки: ____
30.09.2021 № 99/2021/420822617			
Кадастровый номер:		02:22:000000:3966	

Номер точки	Координаты, м		Описание закрепления на местности	Средняя квадратическая погрешность определения координат характерных точек границы части земельного участка, м
	X	Y		
1	2	3	4	5
50	726263.08	1303739.32	данные отсутствуют	данные отсутствуют
51	726113.9	1303764.98	данные отсутствуют	данные отсутствуют
52	726015.13	1303783.44	данные отсутствуют	данные отсутствуют
53	726060.19	1303771.07	данные отсутствуют	данные отсутствуют
54	726256.21	1303735.53	данные отсутствуют	данные отсутствуют
55	726373.52	1303712.81	данные отсутствуют	данные отсутствуют
56	726416.66	1303704.57	данные отсутствуют	данные отсутствуют
57	726618.25	1303666.17	данные отсутствуют	данные отсутствуют
58	726936.34	1303609.41	данные отсутствуют	данные отсутствуют
59	727143.73	1303569.35	данные отсутствуют	данные отсутствуют
60	727295.15	1303544.71	данные отсутствуют	данные отсутствуют
61	727397.46	1303520.29	данные отсутствуют	данные отсутствуют
62	724693.67	1303801.23	данные отсутствуют	данные отсутствуют
63	724919.99	1303809.57	данные отсутствуют	данные отсутствуют
64	725147.41	1303817.62	данные отсутствуют	данные отсутствуют
65	725514.72	1303831.14	данные отсутствуют	данные отсутствуют
66	725682.54	1303832.23	данные отсутствуют	данные отсутствуют

Государственный регистратор		ФГИС ЕГРН
полное наименование должности	подпись	инициалы, фамилия

М.П.

Земельный участок			
(вид объекта недвижимости)			
Лист № ____ Раздела 4.2	Всего листов раздела 4.2 : ____	Всего разделов: ____	Всего листов выписки: ____
30.09.2021 № 99/2021/420822617			
Кадастровый номер:		02:22:000000:3966	

Номер точки	Координаты, м		Описание закрепления на местности	Средняя квадратическая погрешность определения координат характерных точек границы части земельного участка, м
	X	Y		
1	2	3	4	5
67	725829.42	1303817.54	данные отсутствуют	данные отсутствуют
68	725733.89	1303836.42	данные отсутствуют	данные отсутствуют
69	725700.64	1303841.64	данные отсутствуют	данные отсутствуют
70	725651	1303846.27	данные отсутствуют	данные отсутствуют
71	725262.39	1303830.88	данные отсутствуют	данные отсутствуют
72	725128.33	1303826.7	данные отсутствуют	данные отсутствуют
73	724993.95	1303821.19	данные отсутствуют	данные отсутствуют
74	724857.48	1303816.98	данные отсутствуют	данные отсутствуют
75	724724.37	1303812	данные отсутствуют	данные отсутствуют
76	724694.21	1303809.07	данные отсутствуют	данные отсутствуют
77	724693.59	1303806.68	данные отсутствуют	данные отсутствуют
78	729639.88	1300613.7	данные отсутствуют	данные отсутствуют
79	729649.02	1300615.63	данные отсутствуют	данные отсутствуют
80	729639.51	1300634.01	данные отсутствуют	данные отсутствуют
81	729634.26	1300632.07	данные отсутствуют	данные отсутствуют
82	729637.85	1300625.83	данные отсутствуют	данные отсутствуют
82	729637.85	1300625.83	данные отсутствуют	данные отсутствуют

Государственный регистратор		ФГИС ЕГРН
полное наименование должности	подпись	инициалы, фамилия

М.П.

Земельный участок			
(вид объекта недвижимости)			
Лист № ____ Раздела 4.2	Всего листов раздела 4.2 : ____	Всего разделов: ____	Всего листов выписки: ____
30.09.2021 № 99/2021/420822617			
Кадастровый номер:		02:22:000000:3966	

Номер точки	Координаты, м		Описание закрепления на местности	Средняя квадратическая погрешность определения координат характерных точек границы части земельного участка, м
	X	Y		
1	2	3	4	5
83	729637.75	1300624.69	данные отсутствуют	данные отсутствуют
84	729637.01	1300623.75	данные отсутствуют	данные отсутствуют
84	729637.01	1300623.75	данные отсутствуют	данные отсутствуют
85	729635.44	1300623.26	данные отсутствуют	данные отсутствуют
85	729635.44	1300623.26	данные отсутствуют	данные отсутствуют
86	729634.43	1300623.36	данные отсутствуют	данные отсутствуют
86	729634.43	1300623.36	данные отсутствуют	данные отсутствуют
87	729638.93	1300615.39	данные отсутствуют	данные отсутствуют
88	736018.28	1292064.43	данные отсутствуют	данные отсутствуют
89	736014.42	1292065.42	данные отсутствуют	данные отсутствуют
89	736014.42	1292065.42	данные отсутствуют	данные отсутствуют
90	735958.68	1292075.36	данные отсутствуют	данные отсутствуют
91	735968.36	1292053.59	данные отсутствуют	данные отсутствуют
92	736016.72	1292045.72	данные отсутствуют	данные отсутствуют
92	736016.72	1292045.72	данные отсутствуют	данные отсутствуют
93	736026.62	1292042.89	данные отсутствуют	данные отсутствуют
93	736026.62	1292042.89	данные отсутствуют	данные отсутствуют
Государственный регистратор				ФГИС ЕГРН
полное наименование должности			подпись	инициалы, фамилия

М.П.

Раздел 4.2

Выписка из Единого государственного реестра недвижимости об объекте недвижимости
Сведения о частях земельного участка

Земельный участок			
(вид объекта недвижимости)			
Лист № ____ Раздела 4.2	Всего листов раздела 4.2 : ____	Всего разделов: ____	Всего листов выписки: ____
30.09.2021 № 99/2021/420822617			
Кадастровый номер:		02:22:000000:3966	

Номер точки	Координаты, м		Описание закрепления на местности	Средняя квадратическая погрешность определения координат характерных точек границы части земельного участка, м
	X	Y		
1	2	3	4	5
94	736028.08	1292042.39	данные отсутствуют	данные отсутствуют
95	732924.31	1294675.53	данные отсутствуют	данные отсутствуют
96	732940.08	1294681	данные отсутствуют	данные отсутствуют
97	732937.1	1294688.21	данные отсутствуют	данные отсутствуют
97	732937.1	1294688.21	данные отсутствуют	данные отсутствуют
98	732924.77	1294720.71	данные отсутствуют	данные отсутствуют
98	732924.77	1294720.71	данные отсутствуют	данные отсутствуют
99	732922.06	1294727.67	данные отсутствуют	данные отсутствуют
100	732905.84	1294722.04	данные отсутствуют	данные отсутствуют
101	732908.95	1294714.24	данные отсутствуют	данные отсутствуют
101	732908.95	1294714.24	данные отсутствуют	данные отсутствуют
102	720244.41	1301833.9	данные отсутствуют	данные отсутствуют
102	720244.41	1301833.9	данные отсутствуют	данные отсутствуют
103	720385.01	1301842.77	данные отсутствуют	данные отсутствуют
103	720385.01	1301842.77	данные отсутствуют	данные отсутствуют
104	720391.31	1301843.1	данные отсутствуют	данные отсутствуют
105	720400.77	1301864.92	данные отсутствуют	данные отсутствуют
Государственный регистратор				ФГИС ЕГРН
полное наименование должности			подпись	инициалы, фамилия

М.П.

Земельный участок			
(вид объекта недвижимости)			
Лист № ____ Раздела 4.2	Всего листов раздела 4.2 : ____	Всего разделов: ____	Всего листов выписки: ____
30.09.2021 № 99/2021/420822617			
Кадастровый номер:		02:22:000000:3966	

Номер точки	Координаты, м		Описание закрепления на местности	Средняя квадратическая погрешность определения координат характерных точек границы части земельного участка, м
	X	Y		
1	2	3	4	5
106	720340.46	1301861.72	данные отсутствуют	данные отсутствуют
106	720340.46	1301861.72	данные отсутствуют	данные отсутствуют
107	720243.91	1301855.72	данные отсутствуют	данные отсутствуют
107	720243.91	1301855.72	данные отсутствуют	данные отсутствуют
108	720232.47	1301855.31	данные отсутствуют	данные отсутствуют
109	720225.12	1301855.05	данные отсутствуют	данные отсутствуют
110	720214.81	1301831.63	данные отсутствуют	данные отсутствуют
111	736542.4	1291882.1	данные отсутствуют	данные отсутствуют
112	736541.64	1291900.14	данные отсутствуют	данные отсутствуют
113	736535.3	1291902.29	данные отсутствуют	данные отсутствуют
114	736534.92	1291900.02	данные отсутствуют	данные отсутствуют
115	736486.24	1291892.13	данные отсутствуют	данные отсутствуют
116	736495.57	1291888.33	данные отсутствуют	данные отсутствуют
117	736496.26	1291889.94	данные отсутствуют	данные отсутствуют
118	736496.68	1291890.93	данные отсутствуют	данные отсутствуют
119	736497.99	1291892.24	данные отсутствуют	данные отсутствуют
120	736500.02	1291892.24	данные отсутствуют	данные отсутствуют

Государственный регистратор		ФГИС ЕГРН
полное наименование должности	подпись	инициалы, фамилия

М.П.

Земельный участок			
(вид объекта недвижимости)			
Лист № ____ Раздела 4.2	Всего листов раздела 4.2 : ____	Всего разделов: ____	Всего листов выписки: ____
30.09.2021 № 99/2021/420822617			
Кадастровый номер:		02:22:000000:3966	

Номер точки	Координаты, м		Описание закрепления на местности	Средняя квадратическая погрешность определения координат характерных точек границы части земельного участка, м
	X	Y		
1	2	3	4	5
121	736502.39	1291891.78	данные отсутствуют	данные отсутствуют
122	736557.96	1291873.49	данные отсутствуют	данные отсутствуют
123	735362.64	1292160.94	данные отсутствуют	данные отсутствуют
124	735353.92	1292162.05	данные отсутствуют	данные отсутствуют
125	735351.99	1292148.17	данные отсутствуют	данные отсутствуют
126	735350.61	1292140.28	данные отсутствуют	данные отсутствуют
127	735357.18	1292139.38	данные отсутствуют	данные отсутствуют
128	718647.73	1301669.78	данные отсутствуют	данные отсутствуют
129	718650.24	1301670.12	данные отсутствуют	данные отсутствуют
130	718648.31	1301695.34	данные отсутствуют	данные отсутствуют
131	718644.34	1301694.83	данные отсутствуют	данные отсутствуют
132	718646.27	1301669.57	данные отсутствуют	данные отсутствуют
133	736024.78	1292062.76	данные отсутствуют	данные отсутствуют
134	736018.78	1292064.3	данные отсутствуют	данные отсутствуют
135	736017.53	1292045.49	данные отсутствуют	данные отсутствуют
136	736023.25	1292043.85	данные отсутствуют	данные отсутствуют
137	732915.09	1294698.76	данные отсутствуют	данные отсутствуют

Государственный регистратор		ФГИС ЕГРН
полное наименование должности	подпись	инициалы, фамилия

М.П.

Земельный участок			
(вид объекта недвижимости)			
Лист № ____ Раздела 4.2	Всего листов раздела 4.2 : ____	Всего разделов: ____	Всего листов выписки: ____
30.09.2021 № 99/2021/420822617			
Кадастровый номер:		02:22:000000:3966	

Номер точки	Координаты, м		Описание закрепления на местности	Средняя квадратическая погрешность определения координат характерных точек границы части земельного участка, м
	X	Y		
1	2	3	4	5
138	732930.93	1294704.48	данные отсутствуют	данные отсутствуют
139	732928.87	1294709.9	данные отсутствуют	данные отсутствуют
140	732912.95	1294704.17	данные отсутствуют	данные отсутствуют
141	720859.71	1301891.97	данные отсутствуют	данные отсутствуют
142	721016.68	1301901.07	данные отсутствуют	данные отсутствуют
143	721016.68	1301901.1	данные отсутствуют	данные отсутствуют
144	721016.63	1301901.91	данные отсутствуют	данные отсутствуют
145	721015.74	1301901.89	данные отсутствуют	данные отсутствуют
146	720957.68	1301898.78	данные отсутствуют	данные отсутствуют
147	720956.14	1301899.08	данные отсутствуют	данные отсутствуют
148	720614.35	1301877.75	данные отсутствуют	данные отсутствуют
149	720688.07	1301882.03	данные отсутствуют	данные отсутствуют
150	720645.05	1301879.75	данные отсутствуют	данные отсутствуют
150	720645.05	1301879.75	данные отсутствуют	данные отсутствуют
151	720222.96	1301832.26	данные отсутствуют	данные отсутствуют
152	720224.61	1301855.03	данные отсутствуют	данные отсутствуют
153	720220.6	1301854.89	данные отсутствуют	данные отсутствуют
Государственный регистратор				ФГИС ЕГРН
полное наименование должности			подпись	инициалы, фамилия

М.П.

Раздел 4.2

Выписка из Единого государственного реестра недвижимости об объекте недвижимости
Сведения о частях земельного участка

Земельный участок			
(вид объекта недвижимости)			
Лист № ____ Раздела 4.2	Всего листов раздела 4.2 : ____	Всего разделов: ____	Всего листов выписки: ____
30.09.2021 № 99/2021/420822617			
Кадастровый номер:		02:22:000000:3966	

Номер точки	Координаты, м		Описание закрепления на местности	Средняя квадратическая погрешность определения координат характерных точек границы части земельного участка, м
	X	Y		
1	2	3	4	5
154	720218.93	1301831.95	данные отсутствуют	данные отсутствуют
155	720130.5	1301850.35	данные отсутствуют	данные отсутствуют
156	720156.65	1301852.6	данные отсутствуют	данные отсутствуют
157	720151.31	1301852.41	данные отсутствуют	данные отсутствуют
157	720151.31	1301852.41	данные отсутствуют	данные отсутствуют
158	720146.37	1301851.92	данные отсутствуют	данные отсутствуют
158	720146.37	1301851.92	данные отсутствуют	данные отсутствуют
159	719742.26	1301816.93	данные отсутствуют	данные отсутствуют
160	719631.07	1301807.53	данные отсутствуют	данные отсутствуют
161	719521.9	1301798.25	данные отсутствуют	данные отсутствуют
162	719520.1	1301798.38	данные отсутствуют	данные отсутствуют
163	719520.18	1301797.81	данные отсутствуют	данные отсутствуют
164	733389.78	1293713.68	данные отсутствуют	данные отсутствуют
165	733389.77	1293713.68	данные отсутствуют	данные отсутствуют
166	733420.89	1293676.45	данные отсутствуют	данные отсутствуют
167	736562.72	1291871.92	данные отсутствуют	данные отсутствуют
168	736561.93	1291882.42	данные отсутствуют	данные отсутствуют
Государственный регистратор				ФГИС ЕГРН
полное наименование должности			подпись	инициалы, фамилия

М.П.

Земельный участок			
(вид объекта недвижимости)			
Лист № ____ Раздела 4.2	Всего листов раздела 4.2 : ____	Всего разделов: ____	Всего листов выписки: ____
30.09.2021 № 99/2021/420822617			
Кадастровый номер:		02:22:000000:3966	

Номер точки	Координаты, м		Описание закрепления на местности	Средняя квадратическая погрешность определения координат характерных точек границы части земельного участка, м
	X	Y		
1	2	3	4	5
169	736561.06	1291894.03	данные отсутствуют	данные отсутствуют
170	736549.35	1291897.52	данные отсутствуют	данные отсутствуют
171	736548.44	1291897.83	данные отсутствуют	данные отсутствуют
172	736547.61	1291876.89	данные отсутствуют	данные отсутствуют
173	729665.84	1300619.85	данные отсутствуют	данные отсутствуют
174	729661.66	1300627.24	данные отсутствуют	данные отсутствуют
175	729660.75	1300629.02	данные отсутствуют	данные отсутствуют
176	729638.24	1300669.86	данные отсутствуют	данные отсутствуют
177	729599.54	1300737.8	данные отсутствуют	данные отсутствуют
178	729598.56	1300735.53	данные отсутствуют	данные отсутствуют
179	729598.18	1300732.95	данные отсутствуют	данные отсутствуют
180	729598.49	1300730.36	данные отсутствуют	данные отсутствуют
181	729599.45	1300727.93	данные отсутствуют	данные отсутствуют
182	729603.46	1300720.76	данные отсутствуют	данные отсутствуют
183	729629.18	1300673.17	данные отсутствуют	данные отсутствуют
184	729649.36	1300635.79	данные отсутствуют	данные отсутствуют
185	729634.65	1300631.4	данные отсутствуют	данные отсутствуют

Государственный регистратор		ФГИС ЕГРН
полное наименование должности	подпись	инициалы, фамилия

М.П.

Земельный участок			
(вид объекта недвижимости)			
Лист № ____ Раздела 4.2	Всего листов раздела 4.2 : ____	Всего разделов: ____	Всего листов выписки: ____
30.09.2021 № 99/2021/420822617			
Кадастровый номер:		02:22:000000:3966	

Номер точки	Координаты, м		Описание закрепления на местности	Средняя квадратическая погрешность определения координат характерных точек границы части земельного участка, м
	X	Y		
1	2	3	4	5
186	729637.74	1300624.69	данные отсутствуют	данные отсутствуют
187	729638.92	1300615.39	данные отсутствуют	данные отсутствуют
188	729640.65	1300612.33	данные отсутствуют	данные отсутствуют
189	719839.65	1301801.89	данные отсутствуют	данные отсутствуют
190	719931.01	1301808.99	данные отсутствуют	данные отсутствуют
191	720028.26	1301814.94	данные отсутствуют	данные отсутствуют
192	720152.13	1301826.65	данные отсутствуют	данные отсутствуют
193	720162.18	1301827.6	данные отсутствуют	данные отсутствуют
194	720186.46	1301829.46	данные отсутствуют	данные отсутствуют
195	720487.69	1301848.15	данные отсутствуют	данные отсутствуют
196	720654.03	1301858.66	данные отсутствуют	данные отсутствуют
197	720752.45	1301863.13	данные отсутствуют	данные отсутствуют
198	720754.28	1301863.26	данные отсутствуют	данные отсутствуют
199	720764.2	1301886.12	данные отсутствуют	данные отсутствуют
200	720751.7	1301885.39	данные отсутствуют	данные отсутствуют
201	720490.29	1301869.68	данные отсутствуют	данные отсутствуют
202	720232.46	1301855.31	данные отсутствуют	данные отсутствуют

Государственный регистратор		ФГИС ЕГРН
полное наименование должности	подпись	инициалы, фамилия

М.П.

Земельный участок			
(вид объекта недвижимости)			
Лист № ____ Раздела 4.2	Всего листов раздела 4.2 : ____	Всего разделов: ____	Всего листов выписки: ____
30.09.2021 № 99/2021/420822617			
Кадастровый номер:		02:22:000000:3966	

Номер точки	Координаты, м		Описание закрепления на местности	Средняя квадратическая погрешность определения координат характерных точек границы части земельного участка, м
	X	Y		
1	2	3	4	5
203	720172.24	1301853.16	данные отсутствуют	данные отсутствуют
204	720126.66	1301849.97	данные отсутствуют	данные отсутствуют
205	720030.52	1301840.48	данные отсутствуют	данные отсутствуют
206	719929.72	1301830.17	данные отсутствуют	данные отсутствуют
207	719850.71	1301824.75	данные отсутствуют	данные отсутствуют
208	735953.59	1292056	данные отсутствуют	данные отсутствуют
209	736101.81	1292016.93	данные отсутствуют	данные отсутствуют
210	736158.05	1291997.45	данные отсутствуют	данные отсутствуют
211	736181	1291990.03	данные отсутствуют	данные отсутствуют
212	736123.92	1292023.86	данные отсутствуют	данные отсутствуют
213	736115.05	1292031.42	данные отсутствуют	данные отсутствуют
214	736112.79	1292036.49	данные отсутствуют	данные отсутствуют
215	736028.66	1292061.76	данные отсутствуют	данные отсутствуют
216	735951.39	1292076.66	данные отсутствуют	данные отсутствуют
217	735870.2	1292089.73	данные отсутствуют	данные отсутствуют
218	735879.95	1292067.8	данные отсутствуют	данные отсутствуют
219	732968.81	1294611.51	данные отсутствуют	данные отсутствуют

Государственный регистратор		ФГИС ЕГРН
полное наименование должности	подпись	инициалы, фамилия

М.П.

Земельный участок			
(вид объекта недвижимости)			
Лист № ____ Раздела 4.2	Всего листов раздела 4.2 : ____	Всего разделов: ____	Всего листов выписки: ____
30.09.2021 № 99/2021/420822617			
Кадастровый номер:		02:22:000000:3966	

Номер точки	Координаты, м		Описание закрепления на местности	Средняя квадратическая погрешность определения координат характерных точек границы части земельного участка, м
	X	Y		
1	2	3	4	5
220	732894.37	1294798.69	данные отсутствуют	данные отсутствуют
221	732877.52	1294792.97	данные отсутствуют	данные отсутствуют
222	732952	1294605.7	данные отсутствуют	данные отсутствуют

Государственный регистратор		ФГИС ЕГРН
полное наименование должности	подпись	инициалы, фамилия

М.П.

Земельный участок				
(вид объекта недвижимости)				
Лист № ____ Раздела 4.2		Всего листов раздела 4.2 : ____		Всего разделов: ____
30.09.2021 № 99/2021/420822617				
Кадастровый номер:			02:22:000000:3966	
Сведения о характерных точках границы части (частей) земельного участка				
Учетный номер части: 13				
Система координат: МСК-05				
Зона №				
Номер точки	Координаты, м		Описание закрепления на местности	Средняя квадратическая погрешность определения координат характерных точек границы части земельного участка, м
	X	Y		
1	2	3	4	5
1	729608.97	1300720.94	данные отсутствуют	данные отсутствуют
2	729601.72	1300733.59	данные отсутствуют	данные отсутствуют
2	729601.72	1300733.59	данные отсутствуют	данные отсутствуют
3	729599.07	1300738.72	данные отсутствуют	данные отсутствуют
4	729598.63	1300741.76	данные отсутствуют	данные отсутствуют
5	729599.22	1300748.22	данные отсутствуют	данные отсутствуют
6	729602.07	1300752.79	данные отсутствуют	данные отсутствуют
7	729603.82	1300755.22	данные отсутствуют	данные отсутствуют
8	729592.43	1300775.15	данные отсутствуют	данные отсутствуют
9	729586.44	1300772.33	данные отсутствуют	данные отсутствуют
10	729582.28	1300772.32	данные отсутствуют	данные отсутствуют
11	729580.5	1300774.51	данные отсутствуют	данные отсутствуют
12	729569.45	1300787.31	данные отсутствуют	данные отсутствуют
13	729563.8	1300796.39	данные отсутствуют	данные отсутствуют
14	729562.13	1300799.58	данные отсутствуют	данные отсутствуют
15	729561.45	1300802.32	данные отсутствуют	данные отсутствуют
Государственный регистратор			ФГИС ЕГРН	
полное наименование должности			подпись	
			инициалы, фамилия	

М.П.

Раздел 4.2

Земельный участок				
(вид объекта недвижимости)				
Лист № ____ Раздела 4.2		Всего листов раздела 4.2 : ____		Всего разделов: ____
30.09.2021 № 99/2021/420822617				
Кадастровый номер:			02:22:000000:3966	
Номер точки	Координаты, м		Описание закрепления на местности	Средняя квадратическая погрешность определения координат характерных точек границы части земельного участка, м
	X	Y		
1	2	3	4	5
16	729562.28	1300804.4	данные отсутствуют	данные отсутствуют
17	729562.53	1300807.96	данные отсутствуют	данные отсутствуют
18	729560.3	1300811.48	данные отсутствуют	данные отсутствуют
19	729557.04	1300812.25	данные отсутствуют	данные отсутствуют
20	729554.98	1300812.26	данные отсутствуют	данные отсутствуют
21	729512.62	1300891.03	данные отсутствуют	данные отсутствуют
22	729462.13	1300976.14	данные отсутствуют	данные отсутствуют
23	729438.75	1301017.46	данные отсутствуют	данные отсутствуют
24	729369.35	1301137.31	данные отсутствуют	данные отсутствуют
25	729364.8	1301145.22	данные отсутствуют	данные отсутствуют
26	729538.53	1300838.73	данные отсутствуют	данные отсутствуют
27	729605.07	1300716.17	данные отсутствуют	данные отсутствуют
28	729139.54	1301536.8	данные отсутствуют	данные отсутствуют
29	729124.52	1301562.97	данные отсутствуют	данные отсутствуют
30	729123.52	1301559.64	данные отсутствуют	данные отсутствуют
31	729117.3	1301536.94	данные отсутствуют	данные отсутствуют
32	729132.31	1301510.38	данные отсутствуют	данные отсутствуют
Государственный регистратор			ФГИС ЕГРН	
полное наименование должности			подпись	
			инициалы, фамилия	

М.П.

Земельный участок			
(вид объекта недвижимости)			
Лист № ____ Раздела 4.2	Всего листов раздела 4.2 : ____	Всего разделов: ____	Всего листов выписки: ____
30.09.2021 № 99/2021/420822617			
Кадастровый номер:		02:22:000000:3966	

Номер точки	Координаты, м		Описание закрепления на местности	Средняя квадратическая погрешность определения координат характерных точек границы части земельного участка, м
	X	Y		
1	2	3	4	5
33	728661.13	1302536.35	данные отсутствуют	данные отсутствуют
34	728641.72	1302599.35	данные отсутствуют	данные отсутствуют
35	728617.81	1302677.1	данные отсутствуют	данные отсутствуют
36	728586.6	1302781.36	данные отсутствуют	данные отсутствуют
37	728565.2	1302839.59	данные отсутствуют	данные отсутствуют
38	728612.65	1302679.97	данные отсутствуют	данные отсутствуют
39	728658.79	1302543.2	данные отсутствуют	данные отсутствуют
40	727368.47	1303531.03	данные отсутствуют	данные отсутствуют
41	727343.45	1303539.6	данные отсутствуют	данные отсутствуют
42	727317.69	1303548.48	данные отсутствуют	данные отсутствуют
43	727257.77	1303562.26	данные отсутствуют	данные отсутствуют
44	727092.09	1303590.82	данные отсутствуют	данные отсутствуют
45	726955.56	1303615.09	данные отсутствуют	данные отсутствуют
46	726817.27	1303639.51	данные отсутствуют	данные отсутствуют
47	726678.31	1303663.76	данные отсутствуют	данные отсутствуют
48	726539.27	1303690.23	данные отсутствуют	данные отсутствуют
49	726375.53	1303719.21	данные отсутствуют	данные отсутствуют
Государственный регистратор				ФГИС ЕГРН
полное наименование должности			подпись	инициалы, фамилия

М.П.

Раздел 4.2

Выписка из Единого государственного реестра недвижимости об объекте недвижимости
Сведения о частях земельного участка

Земельный участок			
(вид объекта недвижимости)			
Лист № ____ Раздела 4.2	Всего листов раздела 4.2 : ____	Всего разделов: ____	Всего листов выписки: ____
30.09.2021 № 99/2021/420822617			
Кадастровый номер:		02:22:000000:3966	

Номер точки	Координаты, м		Описание закрепления на местности	Средняя квадратическая погрешность определения координат характерных точек границы части земельного участка, м
	X	Y		
1	2	3	4	5
50	726263.08	1303739.32	данные отсутствуют	данные отсутствуют
51	726113.9	1303764.98	данные отсутствуют	данные отсутствуют
52	726015.13	1303783.44	данные отсутствуют	данные отсутствуют
53	726060.19	1303771.07	данные отсутствуют	данные отсутствуют
54	726256.21	1303735.53	данные отсутствуют	данные отсутствуют
55	726373.52	1303712.81	данные отсутствуют	данные отсутствуют
56	726416.66	1303704.57	данные отсутствуют	данные отсутствуют
57	726618.25	1303666.17	данные отсутствуют	данные отсутствуют
58	726936.34	1303609.41	данные отсутствуют	данные отсутствуют
59	727143.73	1303569.35	данные отсутствуют	данные отсутствуют
60	727295.15	1303544.71	данные отсутствуют	данные отсутствуют
61	727397.46	1303520.29	данные отсутствуют	данные отсутствуют
62	724693.67	1303801.23	данные отсутствуют	данные отсутствуют
63	724919.99	1303809.57	данные отсутствуют	данные отсутствуют
64	725147.41	1303817.62	данные отсутствуют	данные отсутствуют
65	725514.72	1303831.14	данные отсутствуют	данные отсутствуют
66	725682.54	1303832.23	данные отсутствуют	данные отсутствуют
Государственный регистратор				ФГИС ЕГРН
полное наименование должности			подпись	инициалы, фамилия

М.П.

Земельный участок			
(вид объекта недвижимости)			
Лист № ____ Раздела 4.2	Всего листов раздела 4.2 : ____	Всего разделов: ____	Всего листов выписки: ____
30.09.2021 № 99/2021/420822617			
Кадастровый номер:		02:22:000000:3966	

Номер точки	Координаты, м		Описание закрепления на местности	Средняя квадратическая погрешность определения координат характерных точек границы части земельного участка, м
	X	Y		
1	2	3	4	5
67	725829.42	1303817.54	данные отсутствуют	данные отсутствуют
68	725733.89	1303836.42	данные отсутствуют	данные отсутствуют
69	725700.64	1303841.64	данные отсутствуют	данные отсутствуют
70	725651	1303846.27	данные отсутствуют	данные отсутствуют
71	725262.39	1303830.88	данные отсутствуют	данные отсутствуют
72	725128.33	1303826.7	данные отсутствуют	данные отсутствуют
73	724993.95	1303821.19	данные отсутствуют	данные отсутствуют
74	724857.48	1303816.98	данные отсутствуют	данные отсутствуют
75	724724.37	1303812	данные отсутствуют	данные отсутствуют
76	724694.21	1303809.07	данные отсутствуют	данные отсутствуют
77	724693.59	1303806.68	данные отсутствуют	данные отсутствуют
78	729639.88	1300613.7	данные отсутствуют	данные отсутствуют
79	729649.02	1300615.63	данные отсутствуют	данные отсутствуют
80	729639.51	1300634.01	данные отсутствуют	данные отсутствуют
81	729634.26	1300632.07	данные отсутствуют	данные отсутствуют
82	729637.85	1300625.83	данные отсутствуют	данные отсутствуют
82	729637.85	1300625.83	данные отсутствуют	данные отсутствуют

Государственный регистратор		ФГИС ЕГРН
полное наименование должности	подпись	инициалы, фамилия

М.П.

Земельный участок			
(вид объекта недвижимости)			
Лист № ____ Раздела 4.2	Всего листов раздела 4.2 : ____	Всего разделов: ____	Всего листов выписки: ____
30.09.2021 № 99/2021/420822617			
Кадастровый номер:		02:22:000000:3966	

Номер точки	Координаты, м		Описание закрепления на местности	Средняя квадратическая погрешность определения координат характерных точек границы части земельного участка, м
	X	Y		
1	2	3	4	5
83	729637.75	1300624.69	данные отсутствуют	данные отсутствуют
84	729637.01	1300623.75	данные отсутствуют	данные отсутствуют
84	729637.01	1300623.75	данные отсутствуют	данные отсутствуют
85	729635.44	1300623.26	данные отсутствуют	данные отсутствуют
85	729635.44	1300623.26	данные отсутствуют	данные отсутствуют
86	729634.43	1300623.36	данные отсутствуют	данные отсутствуют
86	729634.43	1300623.36	данные отсутствуют	данные отсутствуют
87	729638.93	1300615.39	данные отсутствуют	данные отсутствуют
88	736018.28	1292064.43	данные отсутствуют	данные отсутствуют
89	736014.42	1292065.42	данные отсутствуют	данные отсутствуют
89	736014.42	1292065.42	данные отсутствуют	данные отсутствуют
90	735958.68	1292075.36	данные отсутствуют	данные отсутствуют
91	735968.36	1292053.59	данные отсутствуют	данные отсутствуют
92	736016.72	1292045.72	данные отсутствуют	данные отсутствуют
92	736016.72	1292045.72	данные отсутствуют	данные отсутствуют
93	736026.62	1292042.89	данные отсутствуют	данные отсутствуют
93	736026.62	1292042.89	данные отсутствуют	данные отсутствуют

Государственный регистратор		ФГИС ЕГРН
полное наименование должности	подпись	инициалы, фамилия

М.П.

Земельный участок			
(вид объекта недвижимости)			
Лист № ____ Раздела 4.2	Всего листов раздела 4.2 : ____	Всего разделов: ____	Всего листов выписки: ____
30.09.2021 № 99/2021/420822617			
Кадастровый номер:		02:22:000000:3966	

Номер точки	Координаты, м		Описание закрепления на местности	Средняя квадратическая погрешность определения координат характерных точек границы части земельного участка, м
	X	Y		
1	2	3	4	5
94	736028.08	1292042.39	данные отсутствуют	данные отсутствуют
95	732924.31	1294675.53	данные отсутствуют	данные отсутствуют
96	732940.08	1294681	данные отсутствуют	данные отсутствуют
97	732937.1	1294688.21	данные отсутствуют	данные отсутствуют
97	732937.1	1294688.21	данные отсутствуют	данные отсутствуют
98	732924.77	1294720.71	данные отсутствуют	данные отсутствуют
98	732924.77	1294720.71	данные отсутствуют	данные отсутствуют
99	732922.06	1294727.67	данные отсутствуют	данные отсутствуют
100	732905.84	1294722.04	данные отсутствуют	данные отсутствуют
101	732908.95	1294714.24	данные отсутствуют	данные отсутствуют
101	732908.95	1294714.24	данные отсутствуют	данные отсутствуют
102	720244.41	1301833.9	данные отсутствуют	данные отсутствуют
102	720244.41	1301833.9	данные отсутствуют	данные отсутствуют
103	720385.01	1301842.77	данные отсутствуют	данные отсутствуют
103	720385.01	1301842.77	данные отсутствуют	данные отсутствуют
104	720391.31	1301843.1	данные отсутствуют	данные отсутствуют
105	720400.77	1301864.92	данные отсутствуют	данные отсутствуют
Государственный регистратор				ФГИС ЕГРН
полное наименование должности			подпись	инициалы, фамилия

М.П.

Раздел 4.2

Выписка из Единого государственного реестра недвижимости об объекте недвижимости
Сведения о частях земельного участка

Земельный участок			
(вид объекта недвижимости)			
Лист № ____ Раздела 4.2	Всего листов раздела 4.2 : ____	Всего разделов: ____	Всего листов выписки: ____
30.09.2021 № 99/2021/420822617			
Кадастровый номер:		02:22:000000:3966	

Номер точки	Координаты, м		Описание закрепления на местности	Средняя квадратическая погрешность определения координат характерных точек границы части земельного участка, м
	X	Y		
1	2	3	4	5
106	720340.46	1301861.72	данные отсутствуют	данные отсутствуют
106	720340.46	1301861.72	данные отсутствуют	данные отсутствуют
107	720243.91	1301855.72	данные отсутствуют	данные отсутствуют
107	720243.91	1301855.72	данные отсутствуют	данные отсутствуют
108	720232.47	1301855.31	данные отсутствуют	данные отсутствуют
109	720225.12	1301855.05	данные отсутствуют	данные отсутствуют
110	720214.81	1301831.63	данные отсутствуют	данные отсутствуют
111	736542.4	1291882.1	данные отсутствуют	данные отсутствуют
112	736541.64	1291900.14	данные отсутствуют	данные отсутствуют
113	736535.3	1291902.29	данные отсутствуют	данные отсутствуют
114	736534.92	1291900.02	данные отсутствуют	данные отсутствуют
115	736486.24	1291892.13	данные отсутствуют	данные отсутствуют
116	736495.57	1291888.33	данные отсутствуют	данные отсутствуют
117	736496.26	1291889.94	данные отсутствуют	данные отсутствуют
118	736496.68	1291890.93	данные отсутствуют	данные отсутствуют
119	736497.99	1291892.24	данные отсутствуют	данные отсутствуют
120	736500.02	1291892.24	данные отсутствуют	данные отсутствуют
Государственный регистратор				ФГИС ЕГРН
полное наименование должности			подпись	инициалы, фамилия

М.П.

Земельный участок			
(вид объекта недвижимости)			
Лист № ____ Раздела 4.2	Всего листов раздела 4.2 : ____	Всего разделов: ____	Всего листов выписки: ____
30.09.2021 № 99/2021/420822617			
Кадастровый номер:		02:22:000000:3966	

Номер точки	Координаты, м		Описание закрепления на местности	Средняя квадратическая погрешность определения координат характерных точек границы части земельного участка, м
	X	Y		
1	2	3	4	5
121	736502.39	1291891.78	данные отсутствуют	данные отсутствуют
122	736557.96	1291873.49	данные отсутствуют	данные отсутствуют
123	735362.64	1292160.94	данные отсутствуют	данные отсутствуют
124	735353.92	1292162.05	данные отсутствуют	данные отсутствуют
125	735351.99	1292148.17	данные отсутствуют	данные отсутствуют
126	735350.61	1292140.28	данные отсутствуют	данные отсутствуют
127	735357.18	1292139.38	данные отсутствуют	данные отсутствуют
128	718647.73	1301669.78	данные отсутствуют	данные отсутствуют
129	718650.24	1301670.12	данные отсутствуют	данные отсутствуют
130	718648.31	1301695.34	данные отсутствуют	данные отсутствуют
131	718644.34	1301694.83	данные отсутствуют	данные отсутствуют
132	718646.27	1301669.57	данные отсутствуют	данные отсутствуют
133	736024.78	1292062.76	данные отсутствуют	данные отсутствуют
134	736018.78	1292064.3	данные отсутствуют	данные отсутствуют
135	736017.53	1292045.49	данные отсутствуют	данные отсутствуют
136	736023.25	1292043.85	данные отсутствуют	данные отсутствуют
137	732915.09	1294698.76	данные отсутствуют	данные отсутствуют

Государственный регистратор		ФГИС ЕГРН
полное наименование должности	подпись	инициалы, фамилия

М.П.

Земельный участок			
(вид объекта недвижимости)			
Лист № ____ Раздела 4.2	Всего листов раздела 4.2 : ____	Всего разделов: ____	Всего листов выписки: ____
30.09.2021 № 99/2021/420822617			
Кадастровый номер:		02:22:000000:3966	

Номер точки	Координаты, м		Описание закрепления на местности	Средняя квадратическая погрешность определения координат характерных точек границы части земельного участка, м
	X	Y		
1	2	3	4	5
138	732930.93	1294704.48	данные отсутствуют	данные отсутствуют
139	732928.87	1294709.9	данные отсутствуют	данные отсутствуют
140	732912.95	1294704.17	данные отсутствуют	данные отсутствуют
141	720859.71	1301891.97	данные отсутствуют	данные отсутствуют
142	721016.68	1301901.07	данные отсутствуют	данные отсутствуют
143	721016.68	1301901.1	данные отсутствуют	данные отсутствуют
144	721016.63	1301901.91	данные отсутствуют	данные отсутствуют
145	721015.74	1301901.89	данные отсутствуют	данные отсутствуют
146	720957.68	1301898.78	данные отсутствуют	данные отсутствуют
147	720956.14	1301899.08	данные отсутствуют	данные отсутствуют
148	720614.35	1301877.75	данные отсутствуют	данные отсутствуют
149	720688.07	1301882.03	данные отсутствуют	данные отсутствуют
150	720645.05	1301879.75	данные отсутствуют	данные отсутствуют
150	720645.05	1301879.75	данные отсутствуют	данные отсутствуют
151	720222.96	1301832.26	данные отсутствуют	данные отсутствуют
152	720224.61	1301855.03	данные отсутствуют	данные отсутствуют
153	720220.6	1301854.89	данные отсутствуют	данные отсутствуют

Государственный регистратор		ФГИС ЕГРН
полное наименование должности	подпись	инициалы, фамилия

М.П.

Земельный участок			
(вид объекта недвижимости)			
Лист № ____ Раздела 4.2	Всего листов раздела 4.2 : ____	Всего разделов: ____	Всего листов выписки: ____
30.09.2021 № 99/2021/420822617			
Кадастровый номер:		02:22:000000:3966	

Номер точки	Координаты, м		Описание закрепления на местности	Средняя квадратическая погрешность определения координат характерных точек границы части земельного участка, м
	X	Y		
1	2	3	4	5
154	720218.93	1301831.95	данные отсутствуют	данные отсутствуют
155	720130.5	1301850.35	данные отсутствуют	данные отсутствуют
156	720156.65	1301852.6	данные отсутствуют	данные отсутствуют
157	720151.31	1301852.41	данные отсутствуют	данные отсутствуют
157	720151.31	1301852.41	данные отсутствуют	данные отсутствуют
158	720146.37	1301851.92	данные отсутствуют	данные отсутствуют
158	720146.37	1301851.92	данные отсутствуют	данные отсутствуют
159	719742.26	1301816.93	данные отсутствуют	данные отсутствуют
160	719631.07	1301807.53	данные отсутствуют	данные отсутствуют
161	719521.9	1301798.25	данные отсутствуют	данные отсутствуют
162	719520.1	1301798.38	данные отсутствуют	данные отсутствуют
163	719520.18	1301797.81	данные отсутствуют	данные отсутствуют
164	733389.78	1293713.68	данные отсутствуют	данные отсутствуют
165	733389.77	1293713.68	данные отсутствуют	данные отсутствуют
166	733420.89	1293676.45	данные отсутствуют	данные отсутствуют
167	736562.72	1291871.92	данные отсутствуют	данные отсутствуют
168	736561.93	1291882.42	данные отсутствуют	данные отсутствуют
Государственный регистратор				ФГИС ЕГРН
полное наименование должности			подпись	инициалы, фамилия

М.П.

Раздел 4.2

Выписка из Единого государственного реестра недвижимости об объекте недвижимости
Сведения о частях земельного участка

Земельный участок			
(вид объекта недвижимости)			
Лист № ____ Раздела 4.2	Всего листов раздела 4.2 : ____	Всего разделов: ____	Всего листов выписки: ____
30.09.2021 № 99/2021/420822617			
Кадастровый номер:		02:22:000000:3966	

Номер точки	Координаты, м		Описание закрепления на местности	Средняя квадратическая погрешность определения координат характерных точек границы части земельного участка, м
	X	Y		
1	2	3	4	5
169	736561.06	1291894.03	данные отсутствуют	данные отсутствуют
170	736549.35	1291897.52	данные отсутствуют	данные отсутствуют
171	736548.44	1291897.83	данные отсутствуют	данные отсутствуют
172	736547.61	1291876.89	данные отсутствуют	данные отсутствуют
173	729665.84	1300619.85	данные отсутствуют	данные отсутствуют
174	729661.66	1300627.24	данные отсутствуют	данные отсутствуют
175	729660.75	1300629.02	данные отсутствуют	данные отсутствуют
176	729638.24	1300669.86	данные отсутствуют	данные отсутствуют
177	729599.54	1300737.8	данные отсутствуют	данные отсутствуют
178	729598.56	1300735.53	данные отсутствуют	данные отсутствуют
179	729598.18	1300732.95	данные отсутствуют	данные отсутствуют
180	729598.49	1300730.36	данные отсутствуют	данные отсутствуют
181	729599.45	1300727.93	данные отсутствуют	данные отсутствуют
182	729603.46	1300720.76	данные отсутствуют	данные отсутствуют
183	729629.18	1300673.17	данные отсутствуют	данные отсутствуют
184	729649.36	1300635.79	данные отсутствуют	данные отсутствуют
185	729634.65	1300631.4	данные отсутствуют	данные отсутствуют
Государственный регистратор				ФГИС ЕГРН
полное наименование должности			подпись	инициалы, фамилия

М.П.

Земельный участок			
(вид объекта недвижимости)			
Лист № ____ Раздела 4.2	Всего листов раздела 4.2 : ____	Всего разделов: ____	Всего листов выписки: ____
30.09.2021 № 99/2021/420822617			
Кадастровый номер:		02:22:000000:3966	

Номер точки	Координаты, м		Описание закрепления на местности	Средняя квадратическая погрешность определения координат характерных точек границы части земельного участка, м
	X	Y		
1	2	3	4	5
186	729637.74	1300624.69	данные отсутствуют	данные отсутствуют
187	729638.92	1300615.39	данные отсутствуют	данные отсутствуют
188	729640.65	1300612.33	данные отсутствуют	данные отсутствуют
189	719839.65	1301801.89	данные отсутствуют	данные отсутствуют
190	719931.01	1301808.99	данные отсутствуют	данные отсутствуют
191	720028.26	1301814.94	данные отсутствуют	данные отсутствуют
192	720152.13	1301826.65	данные отсутствуют	данные отсутствуют
193	720162.18	1301827.6	данные отсутствуют	данные отсутствуют
194	720186.46	1301829.46	данные отсутствуют	данные отсутствуют
195	720487.69	1301848.15	данные отсутствуют	данные отсутствуют
196	720654.03	1301858.66	данные отсутствуют	данные отсутствуют
197	720752.45	1301863.13	данные отсутствуют	данные отсутствуют
198	720754.28	1301863.26	данные отсутствуют	данные отсутствуют
199	720764.2	1301886.12	данные отсутствуют	данные отсутствуют
200	720751.7	1301885.39	данные отсутствуют	данные отсутствуют
201	720490.29	1301869.68	данные отсутствуют	данные отсутствуют
202	720232.46	1301855.31	данные отсутствуют	данные отсутствуют

Государственный регистратор		ФГИС ЕГРН
полное наименование должности	подпись	инициалы, фамилия

М.П.

Земельный участок			
(вид объекта недвижимости)			
Лист № ____ Раздела 4.2	Всего листов раздела 4.2 : ____	Всего разделов: ____	Всего листов выписки: ____
30.09.2021 № 99/2021/420822617			
Кадастровый номер:		02:22:000000:3966	

Номер точки	Координаты, м		Описание закрепления на местности	Средняя квадратическая погрешность определения координат характерных точек границы части земельного участка, м
	X	Y		
1	2	3	4	5
203	720172.24	1301853.16	данные отсутствуют	данные отсутствуют
204	720126.66	1301849.97	данные отсутствуют	данные отсутствуют
205	720030.52	1301840.48	данные отсутствуют	данные отсутствуют
206	719929.72	1301830.17	данные отсутствуют	данные отсутствуют
207	719850.71	1301824.75	данные отсутствуют	данные отсутствуют
208	735953.59	1292056	данные отсутствуют	данные отсутствуют
209	736101.81	1292016.93	данные отсутствуют	данные отсутствуют
210	736158.05	1291997.45	данные отсутствуют	данные отсутствуют
211	736181	1291990.03	данные отсутствуют	данные отсутствуют
212	736123.92	1292023.86	данные отсутствуют	данные отсутствуют
213	736115.05	1292031.42	данные отсутствуют	данные отсутствуют
214	736112.79	1292036.49	данные отсутствуют	данные отсутствуют
215	736028.66	1292061.76	данные отсутствуют	данные отсутствуют
216	735951.39	1292076.66	данные отсутствуют	данные отсутствуют
217	735870.2	1292089.73	данные отсутствуют	данные отсутствуют
218	735879.95	1292067.8	данные отсутствуют	данные отсутствуют
219	732968.81	1294611.51	данные отсутствуют	данные отсутствуют

Государственный регистратор		ФГИС ЕГРН
полное наименование должности	подпись	инициалы, фамилия

М.П.

Земельный участок				
(вид объекта недвижимости)				
Лист № ____ Раздела 4.2		Всего листов раздела 4.2 : ____		Всего разделов: ____
30.09.2021 № 99/2021/420822617				
Кадастровый номер:			02:22:000000:3966	
Номер точки	Координаты, м		Описание закрепления на местности	Средняя квадратическая погрешность определения координат характерных точек границы части земельного участка, м
	X	Y		
1	2	3	4	5
220	732894.37	1294798.69	данные отсутствуют	данные отсутствуют
221	732877.52	1294792.97	данные отсутствуют	данные отсутствуют
222	732952	1294605.7	данные отсутствуют	данные отсутствуют

Государственный регистратор		ФГИС ЕГРН
полное наименование должности	подпись	инициалы, фамилия

М.П.

Земельный участок				
(вид объекта недвижимости)				
Лист № ____ Раздела 4.2		Всего листов раздела 4.2 : ____		Всего разделов: ____
30.09.2021 № 99/2021/420822617				
Кадастровый номер:			02:22:000000:3966	
Сведения о характерных точках границы части (частей) земельного участка				
Учетный номер части: 14				
Система координат: МСК-05				
Зона №				
Номер точки	Координаты, м		Описание закрепления на местности	Средняя квадратическая погрешность определения координат характерных точек границы части земельного участка, м
	X	Y		
1	2	3	4	5
1	729608.97	1300720.94	данные отсутствуют	данные отсутствуют
2	729601.72	1300733.59	данные отсутствуют	данные отсутствуют
2	729601.72	1300733.59	данные отсутствуют	данные отсутствуют
3	729599.07	1300738.72	данные отсутствуют	данные отсутствуют
4	729598.63	1300741.76	данные отсутствуют	данные отсутствуют
5	729599.22	1300748.22	данные отсутствуют	данные отсутствуют
6	729602.07	1300752.79	данные отсутствуют	данные отсутствуют
7	729603.82	1300755.22	данные отсутствуют	данные отсутствуют
8	729592.43	1300775.15	данные отсутствуют	данные отсутствуют
9	729586.44	1300772.33	данные отсутствуют	данные отсутствуют
10	729582.28	1300772.32	данные отсутствуют	данные отсутствуют
11	729580.5	1300774.51	данные отсутствуют	данные отсутствуют
12	729569.45	1300787.31	данные отсутствуют	данные отсутствуют
13	729563.8	1300796.39	данные отсутствуют	данные отсутствуют
14	729562.13	1300799.58	данные отсутствуют	данные отсутствуют
15	729561.45	1300802.32	данные отсутствуют	данные отсутствуют

Государственный регистратор		ФГИС ЕГРН
полное наименование должности	подпись	инициалы, фамилия

М.П.

Земельный участок			
(вид объекта недвижимости)			
Лист № ____ Раздела 4.2	Всего листов раздела 4.2 : ____	Всего разделов: ____	Всего листов выписки: ____
30.09.2021 № 99/2021/420822617			
Кадастровый номер:		02:22:000000:3966	

Номер точки	Координаты, м		Описание закрепления на местности	Средняя квадратическая погрешность определения координат характерных точек границы части земельного участка, м
	X	Y		
1	2	3	4	5
16	729562.28	1300804.4	данные отсутствуют	данные отсутствуют
17	729562.53	1300807.96	данные отсутствуют	данные отсутствуют
18	729560.3	1300811.48	данные отсутствуют	данные отсутствуют
19	729557.04	1300812.25	данные отсутствуют	данные отсутствуют
20	729554.98	1300812.26	данные отсутствуют	данные отсутствуют
21	729512.62	1300891.03	данные отсутствуют	данные отсутствуют
22	729462.13	1300976.14	данные отсутствуют	данные отсутствуют
23	729438.75	1301017.46	данные отсутствуют	данные отсутствуют
24	729369.35	1301137.31	данные отсутствуют	данные отсутствуют
25	729364.8	1301145.22	данные отсутствуют	данные отсутствуют
26	729538.53	1300838.73	данные отсутствуют	данные отсутствуют
27	729605.07	1300716.17	данные отсутствуют	данные отсутствуют
28	729139.54	1301536.8	данные отсутствуют	данные отсутствуют
29	729124.52	1301562.97	данные отсутствуют	данные отсутствуют
30	729123.52	1301559.64	данные отсутствуют	данные отсутствуют
31	729117.3	1301536.94	данные отсутствуют	данные отсутствуют
32	729132.31	1301510.38	данные отсутствуют	данные отсутствуют

Государственный регистратор		ФГИС ЕГРН
полное наименование должности	подпись	инициалы, фамилия

М.П.

Земельный участок			
(вид объекта недвижимости)			
Лист № ____ Раздела 4.2	Всего листов раздела 4.2 : ____	Всего разделов: ____	Всего листов выписки: ____
30.09.2021 № 99/2021/420822617			
Кадастровый номер:		02:22:000000:3966	

Номер точки	Координаты, м		Описание закрепления на местности	Средняя квадратическая погрешность определения координат характерных точек границы части земельного участка, м
	X	Y		
1	2	3	4	5
33	728661.13	1302536.35	данные отсутствуют	данные отсутствуют
34	728641.72	1302599.35	данные отсутствуют	данные отсутствуют
35	728617.81	1302677.1	данные отсутствуют	данные отсутствуют
36	728586.6	1302781.36	данные отсутствуют	данные отсутствуют
37	728565.2	1302839.59	данные отсутствуют	данные отсутствуют
38	728612.65	1302679.97	данные отсутствуют	данные отсутствуют
39	728658.79	1302543.2	данные отсутствуют	данные отсутствуют
40	727368.47	1303531.03	данные отсутствуют	данные отсутствуют
41	727343.45	1303539.6	данные отсутствуют	данные отсутствуют
42	727317.69	1303548.48	данные отсутствуют	данные отсутствуют
43	727257.77	1303562.26	данные отсутствуют	данные отсутствуют
44	727092.09	1303590.82	данные отсутствуют	данные отсутствуют
45	726955.56	1303615.09	данные отсутствуют	данные отсутствуют
46	726817.27	1303639.51	данные отсутствуют	данные отсутствуют
47	726678.31	1303663.76	данные отсутствуют	данные отсутствуют
48	726539.27	1303690.23	данные отсутствуют	данные отсутствуют
49	726375.53	1303719.21	данные отсутствуют	данные отсутствуют

Государственный регистратор		ФГИС ЕГРН
полное наименование должности	подпись	инициалы, фамилия

М.П.

Земельный участок			
(вид объекта недвижимости)			
Лист № ____ Раздела 4.2	Всего листов раздела 4.2 : ____	Всего разделов: ____	Всего листов выписки: ____
30.09.2021 № 99/2021/420822617			
Кадастровый номер:		02:22:000000:3966	

Номер точки	Координаты, м		Описание закрепления на местности	Средняя квадратическая погрешность определения координат характерных точек границы части земельного участка, м
	X	Y		
1	2	3	4	5
50	726263.08	1303739.32	данные отсутствуют	данные отсутствуют
51	726113.9	1303764.98	данные отсутствуют	данные отсутствуют
52	726015.13	1303783.44	данные отсутствуют	данные отсутствуют
53	726060.19	1303771.07	данные отсутствуют	данные отсутствуют
54	726256.21	1303735.53	данные отсутствуют	данные отсутствуют
55	726373.52	1303712.81	данные отсутствуют	данные отсутствуют
56	726416.66	1303704.57	данные отсутствуют	данные отсутствуют
57	726618.25	1303666.17	данные отсутствуют	данные отсутствуют
58	726936.34	1303609.41	данные отсутствуют	данные отсутствуют
59	727143.73	1303569.35	данные отсутствуют	данные отсутствуют
60	727295.15	1303544.71	данные отсутствуют	данные отсутствуют
61	727397.46	1303520.29	данные отсутствуют	данные отсутствуют
62	724693.67	1303801.23	данные отсутствуют	данные отсутствуют
63	724919.99	1303809.57	данные отсутствуют	данные отсутствуют
64	725147.41	1303817.62	данные отсутствуют	данные отсутствуют
65	725514.72	1303831.14	данные отсутствуют	данные отсутствуют
66	725682.54	1303832.23	данные отсутствуют	данные отсутствуют
Государственный регистратор				ФГИС ЕГРН
полное наименование должности			подпись	инициалы, фамилия

М.П.

Раздел 4.2

Выписка из Единого государственного реестра недвижимости об объекте недвижимости
Сведения о частях земельного участка

Земельный участок			
(вид объекта недвижимости)			
Лист № ____ Раздела 4.2	Всего листов раздела 4.2 : ____	Всего разделов: ____	Всего листов выписки: ____
30.09.2021 № 99/2021/420822617			
Кадастровый номер:		02:22:000000:3966	

Номер точки	Координаты, м		Описание закрепления на местности	Средняя квадратическая погрешность определения координат характерных точек границы части земельного участка, м
	X	Y		
1	2	3	4	5
67	725829.42	1303817.54	данные отсутствуют	данные отсутствуют
68	725733.89	1303836.42	данные отсутствуют	данные отсутствуют
69	725700.64	1303841.64	данные отсутствуют	данные отсутствуют
70	725651	1303846.27	данные отсутствуют	данные отсутствуют
71	725262.39	1303830.88	данные отсутствуют	данные отсутствуют
72	725128.33	1303826.7	данные отсутствуют	данные отсутствуют
73	724993.95	1303821.19	данные отсутствуют	данные отсутствуют
74	724857.48	1303816.98	данные отсутствуют	данные отсутствуют
75	724724.37	1303812	данные отсутствуют	данные отсутствуют
76	724694.21	1303809.07	данные отсутствуют	данные отсутствуют
77	724693.59	1303806.68	данные отсутствуют	данные отсутствуют
78	729639.88	1300613.7	данные отсутствуют	данные отсутствуют
79	729649.02	1300615.63	данные отсутствуют	данные отсутствуют
80	729639.51	1300634.01	данные отсутствуют	данные отсутствуют
81	729634.26	1300632.07	данные отсутствуют	данные отсутствуют
82	729637.85	1300625.83	данные отсутствуют	данные отсутствуют
82	729637.85	1300625.83	данные отсутствуют	данные отсутствуют
Государственный регистратор				ФГИС ЕГРН
полное наименование должности			подпись	инициалы, фамилия

М.П.

Земельный участок			
(вид объекта недвижимости)			
Лист № ____ Раздела 4.2	Всего листов раздела 4.2 : ____	Всего разделов: ____	Всего листов выписки: ____
30.09.2021 № 99/2021/420822617			
Кадастровый номер:		02:22:000000:3966	

Номер точки	Координаты, м		Описание закрепления на местности	Средняя квадратическая погрешность определения координат характерных точек границы части земельного участка, м
	X	Y		
1	2	3	4	5
83	729637.75	1300624.69	данные отсутствуют	данные отсутствуют
84	729637.01	1300623.75	данные отсутствуют	данные отсутствуют
84	729637.01	1300623.75	данные отсутствуют	данные отсутствуют
85	729635.44	1300623.26	данные отсутствуют	данные отсутствуют
85	729635.44	1300623.26	данные отсутствуют	данные отсутствуют
86	729634.43	1300623.36	данные отсутствуют	данные отсутствуют
86	729634.43	1300623.36	данные отсутствуют	данные отсутствуют
87	729638.93	1300615.39	данные отсутствуют	данные отсутствуют
88	736018.28	1292064.43	данные отсутствуют	данные отсутствуют
89	736014.42	1292065.42	данные отсутствуют	данные отсутствуют
89	736014.42	1292065.42	данные отсутствуют	данные отсутствуют
90	735958.68	1292075.36	данные отсутствуют	данные отсутствуют
91	735968.36	1292053.59	данные отсутствуют	данные отсутствуют
92	736016.72	1292045.72	данные отсутствуют	данные отсутствуют
92	736016.72	1292045.72	данные отсутствуют	данные отсутствуют
93	736026.62	1292042.89	данные отсутствуют	данные отсутствуют
93	736026.62	1292042.89	данные отсутствуют	данные отсутствуют

Государственный регистратор		ФГИС ЕГРН
полное наименование должности	подпись	инициалы, фамилия

М.П.

Земельный участок			
(вид объекта недвижимости)			
Лист № ____ Раздела 4.2	Всего листов раздела 4.2 : ____	Всего разделов: ____	Всего листов выписки: ____
30.09.2021 № 99/2021/420822617			
Кадастровый номер:		02:22:000000:3966	

Номер точки	Координаты, м		Описание закрепления на местности	Средняя квадратическая погрешность определения координат характерных точек границы части земельного участка, м
	X	Y		
1	2	3	4	5
94	736028.08	1292042.39	данные отсутствуют	данные отсутствуют
95	732924.31	1294675.53	данные отсутствуют	данные отсутствуют
96	732940.08	1294681	данные отсутствуют	данные отсутствуют
97	732937.1	1294688.21	данные отсутствуют	данные отсутствуют
97	732937.1	1294688.21	данные отсутствуют	данные отсутствуют
98	732924.77	1294720.71	данные отсутствуют	данные отсутствуют
98	732924.77	1294720.71	данные отсутствуют	данные отсутствуют
99	732922.06	1294727.67	данные отсутствуют	данные отсутствуют
100	732905.84	1294722.04	данные отсутствуют	данные отсутствуют
101	732908.95	1294714.24	данные отсутствуют	данные отсутствуют
101	732908.95	1294714.24	данные отсутствуют	данные отсутствуют
102	720244.41	1301833.9	данные отсутствуют	данные отсутствуют
102	720244.41	1301833.9	данные отсутствуют	данные отсутствуют
103	720385.01	1301842.77	данные отсутствуют	данные отсутствуют
103	720385.01	1301842.77	данные отсутствуют	данные отсутствуют
104	720391.31	1301843.1	данные отсутствуют	данные отсутствуют
105	720400.77	1301864.92	данные отсутствуют	данные отсутствуют

Государственный регистратор		ФГИС ЕГРН
полное наименование должности	подпись	инициалы, фамилия

М.П.

Земельный участок			
(вид объекта недвижимости)			
Лист № ____ Раздела 4.2	Всего листов раздела 4.2 : ____	Всего разделов: ____	Всего листов выписки: ____
30.09.2021 № 99/2021/420822617			
Кадастровый номер:		02:22:000000:3966	

Номер точки	Координаты, м		Описание закрепления на местности	Средняя квадратическая погрешность определения координат характерных точек границы части земельного участка, м
	X	Y		
1	2	3	4	5
106	720340.46	1301861.72	данные отсутствуют	данные отсутствуют
106	720340.46	1301861.72	данные отсутствуют	данные отсутствуют
107	720243.91	1301855.72	данные отсутствуют	данные отсутствуют
107	720243.91	1301855.72	данные отсутствуют	данные отсутствуют
108	720232.47	1301855.31	данные отсутствуют	данные отсутствуют
109	720225.12	1301855.05	данные отсутствуют	данные отсутствуют
110	720214.81	1301831.63	данные отсутствуют	данные отсутствуют
111	736542.4	1291882.1	данные отсутствуют	данные отсутствуют
112	736541.64	1291900.14	данные отсутствуют	данные отсутствуют
113	736535.3	1291902.29	данные отсутствуют	данные отсутствуют
114	736534.92	1291900.02	данные отсутствуют	данные отсутствуют
115	736486.24	1291892.13	данные отсутствуют	данные отсутствуют
116	736495.57	1291888.33	данные отсутствуют	данные отсутствуют
117	736496.26	1291889.94	данные отсутствуют	данные отсутствуют
118	736496.68	1291890.93	данные отсутствуют	данные отсутствуют
119	736497.99	1291892.24	данные отсутствуют	данные отсутствуют
120	736500.02	1291892.24	данные отсутствуют	данные отсутствуют
Государственный регистратор				ФГИС ЕГРН
полное наименование должности			подпись	инициалы, фамилия

М.П.

Раздел 4.2

Выписка из Единого государственного реестра недвижимости об объекте недвижимости
Сведения о частях земельного участка

Земельный участок			
(вид объекта недвижимости)			
Лист № ____ Раздела 4.2	Всего листов раздела 4.2 : ____	Всего разделов: ____	Всего листов выписки: ____
30.09.2021 № 99/2021/420822617			
Кадастровый номер:		02:22:000000:3966	

Номер точки	Координаты, м		Описание закрепления на местности	Средняя квадратическая погрешность определения координат характерных точек границы части земельного участка, м
	X	Y		
1	2	3	4	5
121	736502.39	1291891.78	данные отсутствуют	данные отсутствуют
122	736557.96	1291873.49	данные отсутствуют	данные отсутствуют
123	735362.64	1292160.94	данные отсутствуют	данные отсутствуют
124	735353.92	1292162.05	данные отсутствуют	данные отсутствуют
125	735351.99	1292148.17	данные отсутствуют	данные отсутствуют
126	735350.61	1292140.28	данные отсутствуют	данные отсутствуют
127	735357.18	1292139.38	данные отсутствуют	данные отсутствуют
128	718647.73	1301669.78	данные отсутствуют	данные отсутствуют
129	718650.24	1301670.12	данные отсутствуют	данные отсутствуют
130	718648.31	1301695.34	данные отсутствуют	данные отсутствуют
131	718644.34	1301694.83	данные отсутствуют	данные отсутствуют
132	718646.27	1301669.57	данные отсутствуют	данные отсутствуют
133	736024.78	1292062.76	данные отсутствуют	данные отсутствуют
134	736018.78	1292064.3	данные отсутствуют	данные отсутствуют
135	736017.53	1292045.49	данные отсутствуют	данные отсутствуют
136	736023.25	1292043.85	данные отсутствуют	данные отсутствуют
137	732915.09	1294698.76	данные отсутствуют	данные отсутствуют
Государственный регистратор				ФГИС ЕГРН
полное наименование должности			подпись	инициалы, фамилия

М.П.

Земельный участок				
(вид объекта недвижимости)				
Лист № ____ Раздела 4.2		Всего листов раздела 4.2 : ____		Всего разделов: ____
30.09.2021 № 99/2021/420822617				
Кадастровый номер:			02:22:000000:3966	
Номер точки	Координаты, м		Описание закрепления на местности	Средняя квадратическая погрешность определения координат характерных точек границы части земельного участка, м
	X	Y		
1	2	3	4	5
138	732930.93	1294704.48	данные отсутствуют	данные отсутствуют
139	732928.87	1294709.9	данные отсутствуют	данные отсутствуют
140	732912.95	1294704.17	данные отсутствуют	данные отсутствуют
141	720859.71	1301891.97	данные отсутствуют	данные отсутствуют
142	721016.68	1301901.07	данные отсутствуют	данные отсутствуют
143	721016.68	1301901.1	данные отсутствуют	данные отсутствуют
144	721016.63	1301901.91	данные отсутствуют	данные отсутствуют
145	721015.74	1301901.89	данные отсутствуют	данные отсутствуют
146	720957.68	1301898.78	данные отсутствуют	данные отсутствуют
147	720956.14	1301899.08	данные отсутствуют	данные отсутствуют
148	720614.35	1301877.75	данные отсутствуют	данные отсутствуют
149	720688.07	1301882.03	данные отсутствуют	данные отсутствуют
150	720645.05	1301879.75	данные отсутствуют	данные отсутствуют
150	720645.05	1301879.75	данные отсутствуют	данные отсутствуют
151	720222.96	1301832.26	данные отсутствуют	данные отсутствуют
152	720224.61	1301855.03	данные отсутствуют	данные отсутствуют
153	720220.6	1301854.89	данные отсутствуют	данные отсутствуют
Государственный регистратор				ФГИС ЕГРН
полное наименование должности			подпись	инициалы, фамилия

М.П.

Раздел 4.2

Выписка из Единого государственного реестра недвижимости об объекте недвижимости
Сведения о частях земельного участка

Земельный участок				
(вид объекта недвижимости)				
Лист № ____ Раздела 4.2		Всего листов раздела 4.2 : ____		Всего разделов: ____
30.09.2021 № 99/2021/420822617				
Кадастровый номер:			02:22:000000:3966	
Номер точки	Координаты, м		Описание закрепления на местности	Средняя квадратическая погрешность определения координат характерных точек границы части земельного участка, м
	X	Y		
1	2	3	4	5
154	720218.93	1301831.95	данные отсутствуют	данные отсутствуют
155	720130.5	1301850.35	данные отсутствуют	данные отсутствуют
156	720156.65	1301852.6	данные отсутствуют	данные отсутствуют
157	720151.31	1301852.41	данные отсутствуют	данные отсутствуют
157	720151.31	1301852.41	данные отсутствуют	данные отсутствуют
158	720146.37	1301851.92	данные отсутствуют	данные отсутствуют
158	720146.37	1301851.92	данные отсутствуют	данные отсутствуют
159	719742.26	1301816.93	данные отсутствуют	данные отсутствуют
160	719631.07	1301807.53	данные отсутствуют	данные отсутствуют
161	719521.9	1301798.25	данные отсутствуют	данные отсутствуют
162	719520.1	1301798.38	данные отсутствуют	данные отсутствуют
163	719520.18	1301797.81	данные отсутствуют	данные отсутствуют
164	733389.78	1293713.68	данные отсутствуют	данные отсутствуют
165	733389.77	1293713.68	данные отсутствуют	данные отсутствуют
166	733420.89	1293676.45	данные отсутствуют	данные отсутствуют
167	736562.72	1291871.92	данные отсутствуют	данные отсутствуют
168	736561.93	1291882.42	данные отсутствуют	данные отсутствуют
Государственный регистратор				ФГИС ЕГРН
полное наименование должности			подпись	инициалы, фамилия

М.П.

Земельный участок			
(вид объекта недвижимости)			
Лист № ____ Раздела 4.2	Всего листов раздела 4.2 : ____	Всего разделов: ____	Всего листов выписки: ____
30.09.2021 № 99/2021/420822617			
Кадастровый номер:		02:22:000000:3966	

Номер точки	Координаты, м		Описание закрепления на местности	Средняя квадратическая погрешность определения координат характерных точек границы части земельного участка, м
	X	Y		
1	2	3	4	5
169	736561.06	1291894.03	данные отсутствуют	данные отсутствуют
170	736549.35	1291897.52	данные отсутствуют	данные отсутствуют
171	736548.44	1291897.83	данные отсутствуют	данные отсутствуют
172	736547.61	1291876.89	данные отсутствуют	данные отсутствуют
173	729665.84	1300619.85	данные отсутствуют	данные отсутствуют
174	729661.66	1300627.24	данные отсутствуют	данные отсутствуют
175	729660.75	1300629.02	данные отсутствуют	данные отсутствуют
176	729638.24	1300669.86	данные отсутствуют	данные отсутствуют
177	729599.54	1300737.8	данные отсутствуют	данные отсутствуют
178	729598.56	1300735.53	данные отсутствуют	данные отсутствуют
179	729598.18	1300732.95	данные отсутствуют	данные отсутствуют
180	729598.49	1300730.36	данные отсутствуют	данные отсутствуют
181	729599.45	1300727.93	данные отсутствуют	данные отсутствуют
182	729603.46	1300720.76	данные отсутствуют	данные отсутствуют
183	729629.18	1300673.17	данные отсутствуют	данные отсутствуют
184	729649.36	1300635.79	данные отсутствуют	данные отсутствуют
185	729634.65	1300631.4	данные отсутствуют	данные отсутствуют
Государственный регистратор				ФГИС ЕГРН
полное наименование должности			подпись	инициалы, фамилия

М.П.

Раздел 4.2

Выписка из Единого государственного реестра недвижимости об объекте недвижимости
Сведения о частях земельного участка

Земельный участок			
(вид объекта недвижимости)			
Лист № ____ Раздела 4.2	Всего листов раздела 4.2 : ____	Всего разделов: ____	Всего листов выписки: ____
30.09.2021 № 99/2021/420822617			
Кадастровый номер:		02:22:000000:3966	

Номер точки	Координаты, м		Описание закрепления на местности	Средняя квадратическая погрешность определения координат характерных точек границы части земельного участка, м
	X	Y		
1	2	3	4	5
186	729637.74	1300624.69	данные отсутствуют	данные отсутствуют
187	729638.92	1300615.39	данные отсутствуют	данные отсутствуют
188	729640.65	1300612.33	данные отсутствуют	данные отсутствуют
189	719839.65	1301801.89	данные отсутствуют	данные отсутствуют
190	719931.01	1301808.99	данные отсутствуют	данные отсутствуют
191	720028.26	1301814.94	данные отсутствуют	данные отсутствуют
192	720152.13	1301826.65	данные отсутствуют	данные отсутствуют
193	720162.18	1301827.6	данные отсутствуют	данные отсутствуют
194	720186.46	1301829.46	данные отсутствуют	данные отсутствуют
195	720487.69	1301848.15	данные отсутствуют	данные отсутствуют
196	720654.03	1301858.66	данные отсутствуют	данные отсутствуют
197	720752.45	1301863.13	данные отсутствуют	данные отсутствуют
198	720754.28	1301863.26	данные отсутствуют	данные отсутствуют
199	720764.2	1301886.12	данные отсутствуют	данные отсутствуют
200	720751.7	1301885.39	данные отсутствуют	данные отсутствуют
201	720490.29	1301869.68	данные отсутствуют	данные отсутствуют
202	720232.46	1301855.31	данные отсутствуют	данные отсутствуют
Государственный регистратор				ФГИС ЕГРН
полное наименование должности			подпись	инициалы, фамилия

М.П.

Земельный участок			
(вид объекта недвижимости)			
Лист № ____ Раздела 4.2	Всего листов раздела 4.2 : ____	Всего разделов: ____	Всего листов выписки: ____
30.09.2021 № 99/2021/420822617			
Кадастровый номер:		02:22:000000:3966	

Номер точки	Координаты, м		Описание закрепления на местности	Средняя квадратическая погрешность определения координат характерных точек границы части земельного участка, м
	X	Y		
1	2	3	4	5
203	720172.24	1301853.16	данные отсутствуют	данные отсутствуют
204	720126.66	1301849.97	данные отсутствуют	данные отсутствуют
205	720030.52	1301840.48	данные отсутствуют	данные отсутствуют
206	719929.72	1301830.17	данные отсутствуют	данные отсутствуют
207	719850.71	1301824.75	данные отсутствуют	данные отсутствуют
208	735953.59	1292056	данные отсутствуют	данные отсутствуют
209	736101.81	1292016.93	данные отсутствуют	данные отсутствуют
210	736158.05	1291997.45	данные отсутствуют	данные отсутствуют
211	736181	1291990.03	данные отсутствуют	данные отсутствуют
212	736123.92	1292023.86	данные отсутствуют	данные отсутствуют
213	736115.05	1292031.42	данные отсутствуют	данные отсутствуют
214	736112.79	1292036.49	данные отсутствуют	данные отсутствуют
215	736028.66	1292061.76	данные отсутствуют	данные отсутствуют
216	735951.39	1292076.66	данные отсутствуют	данные отсутствуют
217	735870.2	1292089.73	данные отсутствуют	данные отсутствуют
218	735879.95	1292067.8	данные отсутствуют	данные отсутствуют
219	732968.81	1294611.51	данные отсутствуют	данные отсутствуют
Государственный регистратор				ФГИС ЕГРН
полное наименование должности			подпись	инициалы, фамилия

М.П.

Раздел 4.2

Выписка из Единого государственного реестра недвижимости об объекте недвижимости
Сведения о частях земельного участка

Земельный участок			
(вид объекта недвижимости)			
Лист № ____ Раздела 4.2	Всего листов раздела 4.2 : ____	Всего разделов: ____	Всего листов выписки: ____
30.09.2021 № 99/2021/420822617			
Кадастровый номер:		02:22:000000:3966	

Номер точки	Координаты, м		Описание закрепления на местности	Средняя квадратическая погрешность определения координат характерных точек границы части земельного участка, м
	X	Y		
1	2	3	4	5
220	732894.37	1294798.69	данные отсутствуют	данные отсутствуют
221	732877.52	1294792.97	данные отсутствуют	данные отсутствуют
222	732952	1294605.7	данные отсутствуют	данные отсутствуют

Государственный регистратор				ФГИС ЕГРН
полное наименование должности			подпись	инициалы, фамилия

М.П.

Земельный участок				
(вид объекта недвижимости)				
Лист № ____ Раздела 4.2		Всего листов раздела 4.2 : ____		Всего разделов: ____
30.09.2021 № 99/2021/420822617				
Кадастровый номер:			02:22:000000:3966	
Сведения о характерных точках границы части (частей) земельного участка				
Учетный номер части: 15				
Система координат: МСК-05				
Зона №				
Номер точки	Координаты, м		Описание закрепления на местности	Средняя квадратическая погрешность определения координат характерных точек границы части земельного участка, м
	X	Y		
1	2	3	4	5
1	729608.97	1300720.94	данные отсутствуют	данные отсутствуют
2	729601.72	1300733.59	данные отсутствуют	данные отсутствуют
2	729601.72	1300733.59	данные отсутствуют	данные отсутствуют
3	729599.07	1300738.72	данные отсутствуют	данные отсутствуют
4	729598.63	1300741.76	данные отсутствуют	данные отсутствуют
5	729599.22	1300748.22	данные отсутствуют	данные отсутствуют
6	729602.07	1300752.79	данные отсутствуют	данные отсутствуют
7	729603.82	1300755.22	данные отсутствуют	данные отсутствуют
8	729592.43	1300775.15	данные отсутствуют	данные отсутствуют
9	729586.44	1300772.33	данные отсутствуют	данные отсутствуют
10	729582.28	1300772.32	данные отсутствуют	данные отсутствуют
11	729580.5	1300774.51	данные отсутствуют	данные отсутствуют
12	729569.45	1300787.31	данные отсутствуют	данные отсутствуют
13	729563.8	1300796.39	данные отсутствуют	данные отсутствуют
14	729562.13	1300799.58	данные отсутствуют	данные отсутствуют
15	729561.45	1300802.32	данные отсутствуют	данные отсутствуют
Государственный регистратор			ФГИС ЕГРН	
полное наименование должности			подпись	
			инициалы, фамилия	

М.П.

Раздел 4.2

Выписка из Единого государственного реестра недвижимости об объекте недвижимости
Сведения о частях земельного участка

Земельный участок				
(вид объекта недвижимости)				
Лист № ____ Раздела 4.2		Всего листов раздела 4.2 : ____		Всего разделов: ____
30.09.2021 № 99/2021/420822617				
Кадастровый номер:			02:22:000000:3966	
Номер точки	Координаты, м		Описание закрепления на местности	Средняя квадратическая погрешность определения координат характерных точек границы части земельного участка, м
	X	Y		
1	2	3	4	5
16	729562.28	1300804.4	данные отсутствуют	данные отсутствуют
17	729562.53	1300807.96	данные отсутствуют	данные отсутствуют
18	729560.3	1300811.48	данные отсутствуют	данные отсутствуют
19	729557.04	1300812.25	данные отсутствуют	данные отсутствуют
20	729554.98	1300812.26	данные отсутствуют	данные отсутствуют
21	729512.62	1300891.03	данные отсутствуют	данные отсутствуют
22	729462.13	1300976.14	данные отсутствуют	данные отсутствуют
23	729438.75	1301017.46	данные отсутствуют	данные отсутствуют
24	729369.35	1301137.31	данные отсутствуют	данные отсутствуют
25	729364.8	1301145.22	данные отсутствуют	данные отсутствуют
26	729538.53	1300838.73	данные отсутствуют	данные отсутствуют
27	729605.07	1300716.17	данные отсутствуют	данные отсутствуют
28	729139.54	1301536.8	данные отсутствуют	данные отсутствуют
29	729124.52	1301562.97	данные отсутствуют	данные отсутствуют
30	729123.52	1301559.64	данные отсутствуют	данные отсутствуют
31	729117.3	1301536.94	данные отсутствуют	данные отсутствуют
32	729132.31	1301510.38	данные отсутствуют	данные отсутствуют
Государственный регистратор			ФГИС ЕГРН	
полное наименование должности			подпись	
			инициалы, фамилия	

М.П.

Земельный участок			
(вид объекта недвижимости)			
Лист № ____ Раздела 4.2	Всего листов раздела 4.2 : ____	Всего разделов: ____	Всего листов выписки: ____
30.09.2021 № 99/2021/420822617			
Кадастровый номер:		02:22:000000:3966	

Номер точки	Координаты, м		Описание закрепления на местности	Средняя квадратическая погрешность определения координат характерных точек границы части земельного участка, м
	X	Y		
1	2	3	4	5
33	728661.13	1302536.35	данные отсутствуют	данные отсутствуют
34	728641.72	1302599.35	данные отсутствуют	данные отсутствуют
35	728617.81	1302677.1	данные отсутствуют	данные отсутствуют
36	728586.6	1302781.36	данные отсутствуют	данные отсутствуют
37	728565.2	1302839.59	данные отсутствуют	данные отсутствуют
38	728612.65	1302679.97	данные отсутствуют	данные отсутствуют
39	728658.79	1302543.2	данные отсутствуют	данные отсутствуют
40	727368.47	1303531.03	данные отсутствуют	данные отсутствуют
41	727343.45	1303539.6	данные отсутствуют	данные отсутствуют
42	727317.69	1303548.48	данные отсутствуют	данные отсутствуют
43	727257.77	1303562.26	данные отсутствуют	данные отсутствуют
44	727092.09	1303590.82	данные отсутствуют	данные отсутствуют
45	726955.56	1303615.09	данные отсутствуют	данные отсутствуют
46	726817.27	1303639.51	данные отсутствуют	данные отсутствуют
47	726678.31	1303663.76	данные отсутствуют	данные отсутствуют
48	726539.27	1303690.23	данные отсутствуют	данные отсутствуют
49	726375.53	1303719.21	данные отсутствуют	данные отсутствуют

Государственный регистратор		ФГИС ЕГРН
полное наименование должности	подпись	инициалы, фамилия

М.П.

Земельный участок			
(вид объекта недвижимости)			
Лист № ____ Раздела 4.2	Всего листов раздела 4.2 : ____	Всего разделов: ____	Всего листов выписки: ____
30.09.2021 № 99/2021/420822617			
Кадастровый номер:		02:22:000000:3966	

Номер точки	Координаты, м		Описание закрепления на местности	Средняя квадратическая погрешность определения координат характерных точек границы части земельного участка, м
	X	Y		
1	2	3	4	5
50	726263.08	1303739.32	данные отсутствуют	данные отсутствуют
51	726113.9	1303764.98	данные отсутствуют	данные отсутствуют
52	726015.13	1303783.44	данные отсутствуют	данные отсутствуют
53	726060.19	1303771.07	данные отсутствуют	данные отсутствуют
54	726256.21	1303735.53	данные отсутствуют	данные отсутствуют
55	726373.52	1303712.81	данные отсутствуют	данные отсутствуют
56	726416.66	1303704.57	данные отсутствуют	данные отсутствуют
57	726618.25	1303666.17	данные отсутствуют	данные отсутствуют
58	726936.34	1303609.41	данные отсутствуют	данные отсутствуют
59	727143.73	1303569.35	данные отсутствуют	данные отсутствуют
60	727295.15	1303544.71	данные отсутствуют	данные отсутствуют
61	727397.46	1303520.29	данные отсутствуют	данные отсутствуют
62	724693.67	1303801.23	данные отсутствуют	данные отсутствуют
63	724919.99	1303809.57	данные отсутствуют	данные отсутствуют
64	725147.41	1303817.62	данные отсутствуют	данные отсутствуют
65	725514.72	1303831.14	данные отсутствуют	данные отсутствуют
66	725682.54	1303832.23	данные отсутствуют	данные отсутствуют

Государственный регистратор		ФГИС ЕГРН
полное наименование должности	подпись	инициалы, фамилия

М.П.

Земельный участок			
(вид объекта недвижимости)			
Лист № ____ Раздела 4.2	Всего листов раздела 4.2 : ____	Всего разделов: ____	Всего листов выписки: ____
30.09.2021 № 99/2021/420822617			
Кадастровый номер:		02:22:000000:3966	

Номер точки	Координаты, м		Описание закрепления на местности	Средняя квадратическая погрешность определения координат характерных точек границы части земельного участка, м
	X	Y		
1	2	3	4	5
67	725829.42	1303817.54	данные отсутствуют	данные отсутствуют
68	725733.89	1303836.42	данные отсутствуют	данные отсутствуют
69	725700.64	1303841.64	данные отсутствуют	данные отсутствуют
70	725651	1303846.27	данные отсутствуют	данные отсутствуют
71	725262.39	1303830.88	данные отсутствуют	данные отсутствуют
72	725128.33	1303826.7	данные отсутствуют	данные отсутствуют
73	724993.95	1303821.19	данные отсутствуют	данные отсутствуют
74	724857.48	1303816.98	данные отсутствуют	данные отсутствуют
75	724724.37	1303812	данные отсутствуют	данные отсутствуют
76	724694.21	1303809.07	данные отсутствуют	данные отсутствуют
77	724693.59	1303806.68	данные отсутствуют	данные отсутствуют
78	729639.88	1300613.7	данные отсутствуют	данные отсутствуют
79	729649.02	1300615.63	данные отсутствуют	данные отсутствуют
80	729639.51	1300634.01	данные отсутствуют	данные отсутствуют
81	729634.26	1300632.07	данные отсутствуют	данные отсутствуют
82	729637.85	1300625.83	данные отсутствуют	данные отсутствуют
82	729637.85	1300625.83	данные отсутствуют	данные отсутствуют
Государственный регистратор				ФГИС ЕГРН
полное наименование должности			подпись	инициалы, фамилия

М.П.

Раздел 4.2

Выписка из Единого государственного реестра недвижимости об объекте недвижимости
Сведения о частях земельного участка

Земельный участок			
(вид объекта недвижимости)			
Лист № ____ Раздела 4.2	Всего листов раздела 4.2 : ____	Всего разделов: ____	Всего листов выписки: ____
30.09.2021 № 99/2021/420822617			
Кадастровый номер:		02:22:000000:3966	

Номер точки	Координаты, м		Описание закрепления на местности	Средняя квадратическая погрешность определения координат характерных точек границы части земельного участка, м
	X	Y		
1	2	3	4	5
83	729637.75	1300624.69	данные отсутствуют	данные отсутствуют
84	729637.01	1300623.75	данные отсутствуют	данные отсутствуют
84	729637.01	1300623.75	данные отсутствуют	данные отсутствуют
85	729635.44	1300623.26	данные отсутствуют	данные отсутствуют
85	729635.44	1300623.26	данные отсутствуют	данные отсутствуют
86	729634.43	1300623.36	данные отсутствуют	данные отсутствуют
86	729634.43	1300623.36	данные отсутствуют	данные отсутствуют
87	729638.93	1300615.39	данные отсутствуют	данные отсутствуют
88	736018.28	1292064.43	данные отсутствуют	данные отсутствуют
89	736014.42	1292065.42	данные отсутствуют	данные отсутствуют
89	736014.42	1292065.42	данные отсутствуют	данные отсутствуют
90	735958.68	1292075.36	данные отсутствуют	данные отсутствуют
91	735968.36	1292053.59	данные отсутствуют	данные отсутствуют
92	736016.72	1292045.72	данные отсутствуют	данные отсутствуют
92	736016.72	1292045.72	данные отсутствуют	данные отсутствуют
93	736026.62	1292042.89	данные отсутствуют	данные отсутствуют
93	736026.62	1292042.89	данные отсутствуют	данные отсутствуют
Государственный регистратор				ФГИС ЕГРН
полное наименование должности			подпись	инициалы, фамилия

М.П.

Земельный участок			
(вид объекта недвижимости)			
Лист № ____ Раздела 4.2	Всего листов раздела 4.2 : ____	Всего разделов: ____	Всего листов выписки: ____
30.09.2021 № 99/2021/420822617			
Кадастровый номер:		02:22:000000:3966	

Номер точки	Координаты, м		Описание закрепления на местности	Средняя квадратическая погрешность определения координат характерных точек границы части земельного участка, м
	X	Y		
1	2	3	4	5
94	736028.08	1292042.39	данные отсутствуют	данные отсутствуют
95	732924.31	1294675.53	данные отсутствуют	данные отсутствуют
96	732940.08	1294681	данные отсутствуют	данные отсутствуют
97	732937.1	1294688.21	данные отсутствуют	данные отсутствуют
97	732937.1	1294688.21	данные отсутствуют	данные отсутствуют
98	732924.77	1294720.71	данные отсутствуют	данные отсутствуют
98	732924.77	1294720.71	данные отсутствуют	данные отсутствуют
99	732922.06	1294727.67	данные отсутствуют	данные отсутствуют
100	732905.84	1294722.04	данные отсутствуют	данные отсутствуют
101	732908.95	1294714.24	данные отсутствуют	данные отсутствуют
101	732908.95	1294714.24	данные отсутствуют	данные отсутствуют
102	720244.41	1301833.9	данные отсутствуют	данные отсутствуют
102	720244.41	1301833.9	данные отсутствуют	данные отсутствуют
103	720385.01	1301842.77	данные отсутствуют	данные отсутствуют
103	720385.01	1301842.77	данные отсутствуют	данные отсутствуют
104	720391.31	1301843.1	данные отсутствуют	данные отсутствуют
105	720400.77	1301864.92	данные отсутствуют	данные отсутствуют

Государственный регистратор		ФГИС ЕГРН
полное наименование должности	подпись	инициалы, фамилия

М.П.

Земельный участок			
(вид объекта недвижимости)			
Лист № ____ Раздела 4.2	Всего листов раздела 4.2 : ____	Всего разделов: ____	Всего листов выписки: ____
30.09.2021 № 99/2021/420822617			
Кадастровый номер:		02:22:000000:3966	

Номер точки	Координаты, м		Описание закрепления на местности	Средняя квадратическая погрешность определения координат характерных точек границы части земельного участка, м
	X	Y		
1	2	3	4	5
106	720340.46	1301861.72	данные отсутствуют	данные отсутствуют
106	720340.46	1301861.72	данные отсутствуют	данные отсутствуют
107	720243.91	1301855.72	данные отсутствуют	данные отсутствуют
107	720243.91	1301855.72	данные отсутствуют	данные отсутствуют
108	720232.47	1301855.31	данные отсутствуют	данные отсутствуют
109	720225.12	1301855.05	данные отсутствуют	данные отсутствуют
110	720214.81	1301831.63	данные отсутствуют	данные отсутствуют
111	736542.4	1291882.1	данные отсутствуют	данные отсутствуют
112	736541.64	1291900.14	данные отсутствуют	данные отсутствуют
113	736535.3	1291902.29	данные отсутствуют	данные отсутствуют
114	736534.92	1291900.02	данные отсутствуют	данные отсутствуют
115	736486.24	1291892.13	данные отсутствуют	данные отсутствуют
116	736495.57	1291888.33	данные отсутствуют	данные отсутствуют
117	736496.26	1291889.94	данные отсутствуют	данные отсутствуют
118	736496.68	1291890.93	данные отсутствуют	данные отсутствуют
119	736497.99	1291892.24	данные отсутствуют	данные отсутствуют
120	736500.02	1291892.24	данные отсутствуют	данные отсутствуют

Государственный регистратор		ФГИС ЕГРН
полное наименование должности	подпись	инициалы, фамилия

М.П.

Земельный участок			
(вид объекта недвижимости)			
Лист № ____ Раздела 4.2	Всего листов раздела 4.2 : ____	Всего разделов: ____	Всего листов выписки: ____
30.09.2021 № 99/2021/420822617			
Кадастровый номер:		02:22:000000:3966	

Номер точки	Координаты, м		Описание закрепления на местности	Средняя квадратическая погрешность определения координат характерных точек границы части земельного участка, м
	X	Y		
1	2	3	4	5
121	736502.39	1291891.78	данные отсутствуют	данные отсутствуют
122	736557.96	1291873.49	данные отсутствуют	данные отсутствуют
123	735362.64	1292160.94	данные отсутствуют	данные отсутствуют
124	735353.92	1292162.05	данные отсутствуют	данные отсутствуют
125	735351.99	1292148.17	данные отсутствуют	данные отсутствуют
126	735350.61	1292140.28	данные отсутствуют	данные отсутствуют
127	735357.18	1292139.38	данные отсутствуют	данные отсутствуют
128	718647.73	1301669.78	данные отсутствуют	данные отсутствуют
129	718650.24	1301670.12	данные отсутствуют	данные отсутствуют
130	718648.31	1301695.34	данные отсутствуют	данные отсутствуют
131	718644.34	1301694.83	данные отсутствуют	данные отсутствуют
132	718646.27	1301669.57	данные отсутствуют	данные отсутствуют
133	736024.78	1292062.76	данные отсутствуют	данные отсутствуют
134	736018.78	1292064.3	данные отсутствуют	данные отсутствуют
135	736017.53	1292045.49	данные отсутствуют	данные отсутствуют
136	736023.25	1292043.85	данные отсутствуют	данные отсутствуют
137	732915.09	1294698.76	данные отсутствуют	данные отсутствуют
Государственный регистратор				ФГИС ЕГРН
полное наименование должности			подпись	инициалы, фамилия

М.П.

Раздел 4.2

Выписка из Единого государственного реестра недвижимости об объекте недвижимости
Сведения о частях земельного участка

Земельный участок			
(вид объекта недвижимости)			
Лист № ____ Раздела 4.2	Всего листов раздела 4.2 : ____	Всего разделов: ____	Всего листов выписки: ____
30.09.2021 № 99/2021/420822617			
Кадастровый номер:		02:22:000000:3966	

Номер точки	Координаты, м		Описание закрепления на местности	Средняя квадратическая погрешность определения координат характерных точек границы части земельного участка, м
	X	Y		
1	2	3	4	5
138	732930.93	1294704.48	данные отсутствуют	данные отсутствуют
139	732928.87	1294709.9	данные отсутствуют	данные отсутствуют
140	732912.95	1294704.17	данные отсутствуют	данные отсутствуют
141	720859.71	1301891.97	данные отсутствуют	данные отсутствуют
142	721016.68	1301901.07	данные отсутствуют	данные отсутствуют
143	721016.68	1301901.1	данные отсутствуют	данные отсутствуют
144	721016.63	1301901.91	данные отсутствуют	данные отсутствуют
145	721015.74	1301901.89	данные отсутствуют	данные отсутствуют
146	720957.68	1301898.78	данные отсутствуют	данные отсутствуют
147	720956.14	1301899.08	данные отсутствуют	данные отсутствуют
148	720614.35	1301877.75	данные отсутствуют	данные отсутствуют
149	720688.07	1301882.03	данные отсутствуют	данные отсутствуют
150	720645.05	1301879.75	данные отсутствуют	данные отсутствуют
150	720645.05	1301879.75	данные отсутствуют	данные отсутствуют
151	720222.96	1301832.26	данные отсутствуют	данные отсутствуют
152	720224.61	1301855.03	данные отсутствуют	данные отсутствуют
153	720220.6	1301854.89	данные отсутствуют	данные отсутствуют
Государственный регистратор				ФГИС ЕГРН
полное наименование должности			подпись	инициалы, фамилия

М.П.

Земельный участок			
(вид объекта недвижимости)			
Лист № ____ Раздела 4.2	Всего листов раздела 4.2 : ____	Всего разделов: ____	Всего листов выписки: ____
30.09.2021 № 99/2021/420822617			
Кадастровый номер:		02:22:000000:3966	

Номер точки	Координаты, м		Описание закрепления на местности	Средняя квадратическая погрешность определения координат характерных точек границы части земельного участка, м
	X	Y		
1	2	3	4	5
154	720218.93	1301831.95	данные отсутствуют	данные отсутствуют
155	720130.5	1301850.35	данные отсутствуют	данные отсутствуют
156	720156.65	1301852.6	данные отсутствуют	данные отсутствуют
157	720151.31	1301852.41	данные отсутствуют	данные отсутствуют
157	720151.31	1301852.41	данные отсутствуют	данные отсутствуют
158	720146.37	1301851.92	данные отсутствуют	данные отсутствуют
158	720146.37	1301851.92	данные отсутствуют	данные отсутствуют
159	719742.26	1301816.93	данные отсутствуют	данные отсутствуют
160	719631.07	1301807.53	данные отсутствуют	данные отсутствуют
161	719521.9	1301798.25	данные отсутствуют	данные отсутствуют
162	719520.1	1301798.38	данные отсутствуют	данные отсутствуют
163	719520.18	1301797.81	данные отсутствуют	данные отсутствуют
164	733389.78	1293713.68	данные отсутствуют	данные отсутствуют
165	733389.77	1293713.68	данные отсутствуют	данные отсутствуют
166	733420.89	1293676.45	данные отсутствуют	данные отсутствуют
167	736562.72	1291871.92	данные отсутствуют	данные отсутствуют
168	736561.93	1291882.42	данные отсутствуют	данные отсутствуют

Государственный регистратор		ФГИС ЕГРН
полное наименование должности	подпись	инициалы, фамилия

М.П.

Земельный участок			
(вид объекта недвижимости)			
Лист № ____ Раздела 4.2	Всего листов раздела 4.2 : ____	Всего разделов: ____	Всего листов выписки: ____
30.09.2021 № 99/2021/420822617			
Кадастровый номер:		02:22:000000:3966	

Номер точки	Координаты, м		Описание закрепления на местности	Средняя квадратическая погрешность определения координат характерных точек границы части земельного участка, м
	X	Y		
1	2	3	4	5
169	736561.06	1291894.03	данные отсутствуют	данные отсутствуют
170	736549.35	1291897.52	данные отсутствуют	данные отсутствуют
171	736548.44	1291897.83	данные отсутствуют	данные отсутствуют
172	736547.61	1291876.89	данные отсутствуют	данные отсутствуют
173	729665.84	1300619.85	данные отсутствуют	данные отсутствуют
174	729661.66	1300627.24	данные отсутствуют	данные отсутствуют
175	729660.75	1300629.02	данные отсутствуют	данные отсутствуют
176	729638.24	1300669.86	данные отсутствуют	данные отсутствуют
177	729599.54	1300737.8	данные отсутствуют	данные отсутствуют
178	729598.56	1300735.53	данные отсутствуют	данные отсутствуют
179	729598.18	1300732.95	данные отсутствуют	данные отсутствуют
180	729598.49	1300730.36	данные отсутствуют	данные отсутствуют
181	729599.45	1300727.93	данные отсутствуют	данные отсутствуют
182	729603.46	1300720.76	данные отсутствуют	данные отсутствуют
183	729629.18	1300673.17	данные отсутствуют	данные отсутствуют
184	729649.36	1300635.79	данные отсутствуют	данные отсутствуют
185	729634.65	1300631.4	данные отсутствуют	данные отсутствуют

Государственный регистратор		ФГИС ЕГРН
полное наименование должности	подпись	инициалы, фамилия

М.П.

Земельный участок				
(вид объекта недвижимости)				
Лист № ____ Раздела 4.2		Всего листов раздела 4.2 : ____		Всего разделов: ____
30.09.2021 № 99/2021/420822617				
Кадастровый номер:			02:22:000000:3966	
Номер точки	Координаты, м		Описание закрепления на местности	Средняя квадратическая погрешность определения координат характерных точек границы части земельного участка, м
	X	Y		
1	2	3	4	5
186	729637.74	1300624.69	данные отсутствуют	данные отсутствуют
187	729638.92	1300615.39	данные отсутствуют	данные отсутствуют
188	729640.65	1300612.33	данные отсутствуют	данные отсутствуют
189	719839.65	1301801.89	данные отсутствуют	данные отсутствуют
190	719931.01	1301808.99	данные отсутствуют	данные отсутствуют
191	720028.26	1301814.94	данные отсутствуют	данные отсутствуют
192	720152.13	1301826.65	данные отсутствуют	данные отсутствуют
193	720162.18	1301827.6	данные отсутствуют	данные отсутствуют
194	720186.46	1301829.46	данные отсутствуют	данные отсутствуют
195	720487.69	1301848.15	данные отсутствуют	данные отсутствуют
196	720654.03	1301858.66	данные отсутствуют	данные отсутствуют
197	720752.45	1301863.13	данные отсутствуют	данные отсутствуют
198	720754.28	1301863.26	данные отсутствуют	данные отсутствуют
199	720764.2	1301886.12	данные отсутствуют	данные отсутствуют
200	720751.7	1301885.39	данные отсутствуют	данные отсутствуют
201	720490.29	1301869.68	данные отсутствуют	данные отсутствуют
202	720232.46	1301855.31	данные отсутствуют	данные отсутствуют
Государственный регистратор				ФГИС ЕГРН
полное наименование должности			подпись	инициалы, фамилия

М.П.

Раздел 4.2

Выписка из Единого государственного реестра недвижимости об объекте недвижимости
Сведения о частях земельного участка

Земельный участок				
(вид объекта недвижимости)				
Лист № ____ Раздела 4.2		Всего листов раздела 4.2 : ____		Всего разделов: ____
30.09.2021 № 99/2021/420822617				
Кадастровый номер:			02:22:000000:3966	
Номер точки	Координаты, м		Описание закрепления на местности	Средняя квадратическая погрешность определения координат характерных точек границы части земельного участка, м
	X	Y		
1	2	3	4	5
203	720172.24	1301853.16	данные отсутствуют	данные отсутствуют
204	720126.66	1301849.97	данные отсутствуют	данные отсутствуют
205	720030.52	1301840.48	данные отсутствуют	данные отсутствуют
206	719929.72	1301830.17	данные отсутствуют	данные отсутствуют
207	719850.71	1301824.75	данные отсутствуют	данные отсутствуют
208	735953.59	1292056	данные отсутствуют	данные отсутствуют
209	736101.81	1292016.93	данные отсутствуют	данные отсутствуют
210	736158.05	1291997.45	данные отсутствуют	данные отсутствуют
211	736181	1291990.03	данные отсутствуют	данные отсутствуют
212	736123.92	1292023.86	данные отсутствуют	данные отсутствуют
213	736115.05	1292031.42	данные отсутствуют	данные отсутствуют
214	736112.79	1292036.49	данные отсутствуют	данные отсутствуют
215	736028.66	1292061.76	данные отсутствуют	данные отсутствуют
216	735951.39	1292076.66	данные отсутствуют	данные отсутствуют
217	735870.2	1292089.73	данные отсутствуют	данные отсутствуют
218	735879.95	1292067.8	данные отсутствуют	данные отсутствуют
219	732968.81	1294611.51	данные отсутствуют	данные отсутствуют
Государственный регистратор				ФГИС ЕГРН
полное наименование должности			подпись	инициалы, фамилия

М.П.

Земельный участок				
(вид объекта недвижимости)				
Лист № ____ Раздела 4.2		Всего листов раздела 4.2 : ____		Всего разделов: ____
30.09.2021 № 99/2021/420822617				
Кадастровый номер:			02:22:000000:3966	
Номер точки	Координаты, м		Описание закрепления на местности	Средняя квадратическая погрешность определения координат характерных точек границы части земельного участка, м
	X	Y		
1	2	3	4	5
220	732894.37	1294798.69	данные отсутствуют	данные отсутствуют
221	732877.52	1294792.97	данные отсутствуют	данные отсутствуют
222	732952	1294605.7	данные отсутствуют	данные отсутствуют

Государственный регистратор		ФГИС ЕГРН
полное наименование должности	подпись	инициалы, фамилия

М.П.

Земельный участок				
(вид объекта недвижимости)				
Лист № ____ Раздела 4.2		Всего листов раздела 4.2 : ____		Всего разделов: ____
30.09.2021 № 99/2021/420822617				
Кадастровый номер:			02:22:000000:3966	
Сведения о характерных точках границы части (частей) земельного участка				
Учетный номер части: 16				
Система координат: МСК-05				
Зона №				
Номер точки	Координаты, м		Описание закрепления на местности	Средняя квадратическая погрешность определения координат характерных точек границы части земельного участка, м
	X	Y		
1	2	3	4	5
1	729608.97	1300720.94	данные отсутствуют	данные отсутствуют
2	729601.72	1300733.59	данные отсутствуют	данные отсутствуют
2	729601.72	1300733.59	данные отсутствуют	данные отсутствуют
3	729599.07	1300738.72	данные отсутствуют	данные отсутствуют
4	729598.63	1300741.76	данные отсутствуют	данные отсутствуют
5	729599.22	1300748.22	данные отсутствуют	данные отсутствуют
6	729602.07	1300752.79	данные отсутствуют	данные отсутствуют
7	729603.82	1300755.22	данные отсутствуют	данные отсутствуют
8	729592.43	1300775.15	данные отсутствуют	данные отсутствуют
9	729586.44	1300772.33	данные отсутствуют	данные отсутствуют
10	729582.28	1300772.32	данные отсутствуют	данные отсутствуют
11	729580.5	1300774.51	данные отсутствуют	данные отсутствуют
12	729569.45	1300787.31	данные отсутствуют	данные отсутствуют
13	729563.8	1300796.39	данные отсутствуют	данные отсутствуют
14	729562.13	1300799.58	данные отсутствуют	данные отсутствуют
15	729561.45	1300802.32	данные отсутствуют	данные отсутствуют

Государственный регистратор		ФГИС ЕГРН
полное наименование должности	подпись	инициалы, фамилия

М.П.

Земельный участок			
(вид объекта недвижимости)			
Лист № ____	Раздела 4.2	Всего листов раздела 4.2 : ____	Всего разделов: ____
30.09.2021 № 99/2021/420822617		Всего листов выписки: ____	
Кадастровый номер:		02:22:000000:3966	

Номер точки	Координаты, м		Описание закрепления на местности	Средняя квадратическая погрешность определения координат характерных точек границы части земельного участка, м
	X	Y		
1	2	3	4	5
16	729562.28	1300804.4	данные отсутствуют	данные отсутствуют
17	729562.53	1300807.96	данные отсутствуют	данные отсутствуют
18	729560.3	1300811.48	данные отсутствуют	данные отсутствуют
19	729557.04	1300812.25	данные отсутствуют	данные отсутствуют
20	729554.98	1300812.26	данные отсутствуют	данные отсутствуют
21	729512.62	1300891.03	данные отсутствуют	данные отсутствуют
22	729462.13	1300976.14	данные отсутствуют	данные отсутствуют
23	729438.75	1301017.46	данные отсутствуют	данные отсутствуют
24	729369.35	1301137.31	данные отсутствуют	данные отсутствуют
25	729364.8	1301145.22	данные отсутствуют	данные отсутствуют
26	729538.53	1300838.73	данные отсутствуют	данные отсутствуют
27	729605.07	1300716.17	данные отсутствуют	данные отсутствуют
28	729139.54	1301536.8	данные отсутствуют	данные отсутствуют
29	729124.52	1301562.97	данные отсутствуют	данные отсутствуют
30	729123.52	1301559.64	данные отсутствуют	данные отсутствуют
31	729117.3	1301536.94	данные отсутствуют	данные отсутствуют
32	729132.31	1301510.38	данные отсутствуют	данные отсутствуют
Государственный регистратор				ФГИС ЕГРН
полное наименование должности			подпись	инициалы, фамилия

М.П.

Раздел 4.2

Выписка из Единого государственного реестра недвижимости об объекте недвижимости
Сведения о частях земельного участка

Земельный участок			
(вид объекта недвижимости)			
Лист № ____	Раздела 4.2	Всего листов раздела 4.2 : ____	Всего разделов: ____
30.09.2021 № 99/2021/420822617		Всего листов выписки: ____	
Кадастровый номер:		02:22:000000:3966	

Номер точки	Координаты, м		Описание закрепления на местности	Средняя квадратическая погрешность определения координат характерных точек границы части земельного участка, м
	X	Y		
1	2	3	4	5
33	728661.13	1302536.35	данные отсутствуют	данные отсутствуют
34	728641.72	1302599.35	данные отсутствуют	данные отсутствуют
35	728617.81	1302677.1	данные отсутствуют	данные отсутствуют
36	728586.6	1302781.36	данные отсутствуют	данные отсутствуют
37	728565.2	1302839.59	данные отсутствуют	данные отсутствуют
38	728612.65	1302679.97	данные отсутствуют	данные отсутствуют
39	728658.79	1302543.2	данные отсутствуют	данные отсутствуют
40	727368.47	1303531.03	данные отсутствуют	данные отсутствуют
41	727343.45	1303539.6	данные отсутствуют	данные отсутствуют
42	727317.69	1303548.48	данные отсутствуют	данные отсутствуют
43	727257.77	1303562.26	данные отсутствуют	данные отсутствуют
44	727092.09	1303590.82	данные отсутствуют	данные отсутствуют
45	726955.56	1303615.09	данные отсутствуют	данные отсутствуют
46	726817.27	1303639.51	данные отсутствуют	данные отсутствуют
47	726678.31	1303663.76	данные отсутствуют	данные отсутствуют
48	726539.27	1303690.23	данные отсутствуют	данные отсутствуют
49	726375.53	1303719.21	данные отсутствуют	данные отсутствуют
Государственный регистратор				ФГИС ЕГРН
полное наименование должности			подпись	инициалы, фамилия

М.П.

Земельный участок			
(вид объекта недвижимости)			
Лист № ____ Раздела 4.2	Всего листов раздела 4.2 : ____	Всего разделов: ____	Всего листов выписки: ____
30.09.2021 № 99/2021/420822617			
Кадастровый номер:		02:22:000000:3966	

Номер точки	Координаты, м		Описание закрепления на местности	Средняя квадратическая погрешность определения координат характерных точек границы части земельного участка, м
	X	Y		
1	2	3	4	5
50	726263.08	1303739.32	данные отсутствуют	данные отсутствуют
51	726113.9	1303764.98	данные отсутствуют	данные отсутствуют
52	726015.13	1303783.44	данные отсутствуют	данные отсутствуют
53	726060.19	1303771.07	данные отсутствуют	данные отсутствуют
54	726256.21	1303735.53	данные отсутствуют	данные отсутствуют
55	726373.52	1303712.81	данные отсутствуют	данные отсутствуют
56	726416.66	1303704.57	данные отсутствуют	данные отсутствуют
57	726618.25	1303666.17	данные отсутствуют	данные отсутствуют
58	726936.34	1303609.41	данные отсутствуют	данные отсутствуют
59	727143.73	1303569.35	данные отсутствуют	данные отсутствуют
60	727295.15	1303544.71	данные отсутствуют	данные отсутствуют
61	727397.46	1303520.29	данные отсутствуют	данные отсутствуют
62	724693.67	1303801.23	данные отсутствуют	данные отсутствуют
63	724919.99	1303809.57	данные отсутствуют	данные отсутствуют
64	725147.41	1303817.62	данные отсутствуют	данные отсутствуют
65	725514.72	1303831.14	данные отсутствуют	данные отсутствуют
66	725682.54	1303832.23	данные отсутствуют	данные отсутствуют

Государственный регистратор		ФГИС ЕГРН
полное наименование должности	подпись	инициалы, фамилия

М.П.

Земельный участок			
(вид объекта недвижимости)			
Лист № ____ Раздела 4.2	Всего листов раздела 4.2 : ____	Всего разделов: ____	Всего листов выписки: ____
30.09.2021 № 99/2021/420822617			
Кадастровый номер:		02:22:000000:3966	

Номер точки	Координаты, м		Описание закрепления на местности	Средняя квадратическая погрешность определения координат характерных точек границы части земельного участка, м
	X	Y		
1	2	3	4	5
67	725829.42	1303817.54	данные отсутствуют	данные отсутствуют
68	725733.89	1303836.42	данные отсутствуют	данные отсутствуют
69	725700.64	1303841.64	данные отсутствуют	данные отсутствуют
70	725651	1303846.27	данные отсутствуют	данные отсутствуют
71	725262.39	1303830.88	данные отсутствуют	данные отсутствуют
72	725128.33	1303826.7	данные отсутствуют	данные отсутствуют
73	724993.95	1303821.19	данные отсутствуют	данные отсутствуют
74	724857.48	1303816.98	данные отсутствуют	данные отсутствуют
75	724724.37	1303812	данные отсутствуют	данные отсутствуют
76	724694.21	1303809.07	данные отсутствуют	данные отсутствуют
77	724693.59	1303806.68	данные отсутствуют	данные отсутствуют
78	729639.88	1300613.7	данные отсутствуют	данные отсутствуют
79	729649.02	1300615.63	данные отсутствуют	данные отсутствуют
80	729639.51	1300634.01	данные отсутствуют	данные отсутствуют
81	729634.26	1300632.07	данные отсутствуют	данные отсутствуют
82	729637.85	1300625.83	данные отсутствуют	данные отсутствуют
82	729637.85	1300625.83	данные отсутствуют	данные отсутствуют

Государственный регистратор		ФГИС ЕГРН
полное наименование должности	подпись	инициалы, фамилия

М.П.

Земельный участок			
(вид объекта недвижимости)			
Лист № ____ Раздела 4.2	Всего листов раздела 4.2 : ____	Всего разделов: ____	Всего листов выписки: ____
30.09.2021 № 99/2021/420822617			
Кадастровый номер:		02:22:000000:3966	

Номер точки	Координаты, м		Описание закрепления на местности	Средняя квадратическая погрешность определения координат характерных точек границы части земельного участка, м
	X	Y		
1	2	3	4	5
83	729637.75	1300624.69	данные отсутствуют	данные отсутствуют
84	729637.01	1300623.75	данные отсутствуют	данные отсутствуют
84	729637.01	1300623.75	данные отсутствуют	данные отсутствуют
85	729635.44	1300623.26	данные отсутствуют	данные отсутствуют
85	729635.44	1300623.26	данные отсутствуют	данные отсутствуют
86	729634.43	1300623.36	данные отсутствуют	данные отсутствуют
86	729634.43	1300623.36	данные отсутствуют	данные отсутствуют
87	729638.93	1300615.39	данные отсутствуют	данные отсутствуют
88	736018.28	1292064.43	данные отсутствуют	данные отсутствуют
89	736014.42	1292065.42	данные отсутствуют	данные отсутствуют
89	736014.42	1292065.42	данные отсутствуют	данные отсутствуют
90	735958.68	1292075.36	данные отсутствуют	данные отсутствуют
91	735968.36	1292053.59	данные отсутствуют	данные отсутствуют
92	736016.72	1292045.72	данные отсутствуют	данные отсутствуют
92	736016.72	1292045.72	данные отсутствуют	данные отсутствуют
93	736026.62	1292042.89	данные отсутствуют	данные отсутствуют
93	736026.62	1292042.89	данные отсутствуют	данные отсутствуют
Государственный регистратор				ФГИС ЕГРН
полное наименование должности			подпись	инициалы, фамилия

М.П.

Раздел 4.2

Выписка из Единого государственного реестра недвижимости об объекте недвижимости
Сведения о частях земельного участка

Земельный участок			
(вид объекта недвижимости)			
Лист № ____ Раздела 4.2	Всего листов раздела 4.2 : ____	Всего разделов: ____	Всего листов выписки: ____
30.09.2021 № 99/2021/420822617			
Кадастровый номер:		02:22:000000:3966	

Номер точки	Координаты, м		Описание закрепления на местности	Средняя квадратическая погрешность определения координат характерных точек границы части земельного участка, м
	X	Y		
1	2	3	4	5
94	736028.08	1292042.39	данные отсутствуют	данные отсутствуют
95	732924.31	1294675.53	данные отсутствуют	данные отсутствуют
96	732940.08	1294681	данные отсутствуют	данные отсутствуют
97	732937.1	1294688.21	данные отсутствуют	данные отсутствуют
97	732937.1	1294688.21	данные отсутствуют	данные отсутствуют
98	732924.77	1294720.71	данные отсутствуют	данные отсутствуют
98	732924.77	1294720.71	данные отсутствуют	данные отсутствуют
99	732922.06	1294727.67	данные отсутствуют	данные отсутствуют
100	732905.84	1294722.04	данные отсутствуют	данные отсутствуют
101	732908.95	1294714.24	данные отсутствуют	данные отсутствуют
101	732908.95	1294714.24	данные отсутствуют	данные отсутствуют
102	720244.41	1301833.9	данные отсутствуют	данные отсутствуют
102	720244.41	1301833.9	данные отсутствуют	данные отсутствуют
103	720385.01	1301842.77	данные отсутствуют	данные отсутствуют
103	720385.01	1301842.77	данные отсутствуют	данные отсутствуют
104	720391.31	1301843.1	данные отсутствуют	данные отсутствуют
105	720400.77	1301864.92	данные отсутствуют	данные отсутствуют
Государственный регистратор				ФГИС ЕГРН
полное наименование должности			подпись	инициалы, фамилия

М.П.

Земельный участок			
(вид объекта недвижимости)			
Лист № ____ Раздела 4.2	Всего листов раздела 4.2 : ____	Всего разделов: ____	Всего листов выписки: ____
30.09.2021 № 99/2021/420822617			
Кадастровый номер:		02:22:000000:3966	

Номер точки	Координаты, м		Описание закрепления на местности	Средняя квадратическая погрешность определения координат характерных точек границы части земельного участка, м
	X	Y		
1	2	3	4	5
106	720340.46	1301861.72	данные отсутствуют	данные отсутствуют
106	720340.46	1301861.72	данные отсутствуют	данные отсутствуют
107	720243.91	1301855.72	данные отсутствуют	данные отсутствуют
107	720243.91	1301855.72	данные отсутствуют	данные отсутствуют
108	720232.47	1301855.31	данные отсутствуют	данные отсутствуют
109	720225.12	1301855.05	данные отсутствуют	данные отсутствуют
110	720214.81	1301831.63	данные отсутствуют	данные отсутствуют
111	736542.4	1291882.1	данные отсутствуют	данные отсутствуют
112	736541.64	1291900.14	данные отсутствуют	данные отсутствуют
113	736535.3	1291902.29	данные отсутствуют	данные отсутствуют
114	736534.92	1291900.02	данные отсутствуют	данные отсутствуют
115	736486.24	1291892.13	данные отсутствуют	данные отсутствуют
116	736495.57	1291888.33	данные отсутствуют	данные отсутствуют
117	736496.26	1291889.94	данные отсутствуют	данные отсутствуют
118	736496.68	1291890.93	данные отсутствуют	данные отсутствуют
119	736497.99	1291892.24	данные отсутствуют	данные отсутствуют
120	736500.02	1291892.24	данные отсутствуют	данные отсутствуют

Государственный регистратор		ФГИС ЕГРН
полное наименование должности	подпись	инициалы, фамилия

М.П.

Земельный участок			
(вид объекта недвижимости)			
Лист № ____ Раздела 4.2	Всего листов раздела 4.2 : ____	Всего разделов: ____	Всего листов выписки: ____
30.09.2021 № 99/2021/420822617			
Кадастровый номер:		02:22:000000:3966	

Номер точки	Координаты, м		Описание закрепления на местности	Средняя квадратическая погрешность определения координат характерных точек границы части земельного участка, м
	X	Y		
1	2	3	4	5
121	736502.39	1291891.78	данные отсутствуют	данные отсутствуют
122	736557.96	1291873.49	данные отсутствуют	данные отсутствуют
123	735362.64	1292160.94	данные отсутствуют	данные отсутствуют
124	735353.92	1292162.05	данные отсутствуют	данные отсутствуют
125	735351.99	1292148.17	данные отсутствуют	данные отсутствуют
126	735350.61	1292140.28	данные отсутствуют	данные отсутствуют
127	735357.18	1292139.38	данные отсутствуют	данные отсутствуют
128	718647.73	1301669.78	данные отсутствуют	данные отсутствуют
129	718650.24	1301670.12	данные отсутствуют	данные отсутствуют
130	718648.31	1301695.34	данные отсутствуют	данные отсутствуют
131	718644.34	1301694.83	данные отсутствуют	данные отсутствуют
132	718646.27	1301669.57	данные отсутствуют	данные отсутствуют
133	736024.78	1292062.76	данные отсутствуют	данные отсутствуют
134	736018.78	1292064.3	данные отсутствуют	данные отсутствуют
135	736017.53	1292045.49	данные отсутствуют	данные отсутствуют
136	736023.25	1292043.85	данные отсутствуют	данные отсутствуют
137	732915.09	1294698.76	данные отсутствуют	данные отсутствуют

Государственный регистратор		ФГИС ЕГРН
полное наименование должности	подпись	инициалы, фамилия

М.П.

Земельный участок				
(вид объекта недвижимости)				
Лист № ____ Раздела 4.2		Всего листов раздела 4.2 : ____		Всего разделов: ____
30.09.2021 № 99/2021/420822617				
Кадастровый номер:			02:22:000000:3966	
Номер точки	Координаты, м		Описание закрепления на местности	Средняя квадратическая погрешность определения координат характерных точек границы части земельного участка, м
	X	Y		
1	2	3	4	5
138	732930.93	1294704.48	данные отсутствуют	данные отсутствуют
139	732928.87	1294709.9	данные отсутствуют	данные отсутствуют
140	732912.95	1294704.17	данные отсутствуют	данные отсутствуют
141	720859.71	1301891.97	данные отсутствуют	данные отсутствуют
142	721016.68	1301901.07	данные отсутствуют	данные отсутствуют
143	721016.68	1301901.1	данные отсутствуют	данные отсутствуют
144	721016.63	1301901.91	данные отсутствуют	данные отсутствуют
145	721015.74	1301901.89	данные отсутствуют	данные отсутствуют
146	720957.68	1301898.78	данные отсутствуют	данные отсутствуют
147	720956.14	1301899.08	данные отсутствуют	данные отсутствуют
148	720614.35	1301877.75	данные отсутствуют	данные отсутствуют
149	720688.07	1301882.03	данные отсутствуют	данные отсутствуют
150	720645.05	1301879.75	данные отсутствуют	данные отсутствуют
150	720645.05	1301879.75	данные отсутствуют	данные отсутствуют
151	720222.96	1301832.26	данные отсутствуют	данные отсутствуют
152	720224.61	1301855.03	данные отсутствуют	данные отсутствуют
153	720220.6	1301854.89	данные отсутствуют	данные отсутствуют
Государственный регистратор				ФГИС ЕГРН
полное наименование должности			подпись	инициалы, фамилия

М.П.

Раздел 4.2

Выписка из Единого государственного реестра недвижимости об объекте недвижимости
Сведения о частях земельного участка

Земельный участок				
(вид объекта недвижимости)				
Лист № ____ Раздела 4.2		Всего листов раздела 4.2 : ____		Всего разделов: ____
30.09.2021 № 99/2021/420822617				
Кадастровый номер:			02:22:000000:3966	
Номер точки	Координаты, м		Описание закрепления на местности	Средняя квадратическая погрешность определения координат характерных точек границы части земельного участка, м
	X	Y		
1	2	3	4	5
154	720218.93	1301831.95	данные отсутствуют	данные отсутствуют
155	720130.5	1301850.35	данные отсутствуют	данные отсутствуют
156	720156.65	1301852.6	данные отсутствуют	данные отсутствуют
157	720151.31	1301852.41	данные отсутствуют	данные отсутствуют
157	720151.31	1301852.41	данные отсутствуют	данные отсутствуют
158	720146.37	1301851.92	данные отсутствуют	данные отсутствуют
158	720146.37	1301851.92	данные отсутствуют	данные отсутствуют
159	719742.26	1301816.93	данные отсутствуют	данные отсутствуют
160	719631.07	1301807.53	данные отсутствуют	данные отсутствуют
161	719521.9	1301798.25	данные отсутствуют	данные отсутствуют
162	719520.1	1301798.38	данные отсутствуют	данные отсутствуют
163	719520.18	1301797.81	данные отсутствуют	данные отсутствуют
164	733389.78	1293713.68	данные отсутствуют	данные отсутствуют
165	733389.77	1293713.68	данные отсутствуют	данные отсутствуют
166	733420.89	1293676.45	данные отсутствуют	данные отсутствуют
167	736562.72	1291871.92	данные отсутствуют	данные отсутствуют
168	736561.93	1291882.42	данные отсутствуют	данные отсутствуют
Государственный регистратор				ФГИС ЕГРН
полное наименование должности			подпись	инициалы, фамилия

М.П.

Земельный участок			
(вид объекта недвижимости)			
Лист № ____ Раздела 4.2	Всего листов раздела 4.2 : ____	Всего разделов: ____	Всего листов выписки: ____
30.09.2021 № 99/2021/420822617			
Кадастровый номер:		02:22:000000:3966	

Номер точки	Координаты, м		Описание закрепления на местности	Средняя квадратическая погрешность определения координат характерных точек границы части земельного участка, м
	X	Y		
1	2	3	4	5
169	736561.06	1291894.03	данные отсутствуют	данные отсутствуют
170	736549.35	1291897.52	данные отсутствуют	данные отсутствуют
171	736548.44	1291897.83	данные отсутствуют	данные отсутствуют
172	736547.61	1291876.89	данные отсутствуют	данные отсутствуют
173	729665.84	1300619.85	данные отсутствуют	данные отсутствуют
174	729661.66	1300627.24	данные отсутствуют	данные отсутствуют
175	729660.75	1300629.02	данные отсутствуют	данные отсутствуют
176	729638.24	1300669.86	данные отсутствуют	данные отсутствуют
177	729599.54	1300737.8	данные отсутствуют	данные отсутствуют
178	729598.56	1300735.53	данные отсутствуют	данные отсутствуют
179	729598.18	1300732.95	данные отсутствуют	данные отсутствуют
180	729598.49	1300730.36	данные отсутствуют	данные отсутствуют
181	729599.45	1300727.93	данные отсутствуют	данные отсутствуют
182	729603.46	1300720.76	данные отсутствуют	данные отсутствуют
183	729629.18	1300673.17	данные отсутствуют	данные отсутствуют
184	729649.36	1300635.79	данные отсутствуют	данные отсутствуют
185	729634.65	1300631.4	данные отсутствуют	данные отсутствуют

Государственный регистратор		ФГИС ЕГРН
полное наименование должности	подпись	инициалы, фамилия

М.П.

Земельный участок			
(вид объекта недвижимости)			
Лист № ____ Раздела 4.2	Всего листов раздела 4.2 : ____	Всего разделов: ____	Всего листов выписки: ____
30.09.2021 № 99/2021/420822617			
Кадастровый номер:		02:22:000000:3966	

Номер точки	Координаты, м		Описание закрепления на местности	Средняя квадратическая погрешность определения координат характерных точек границы части земельного участка, м
	X	Y		
1	2	3	4	5
186	729637.74	1300624.69	данные отсутствуют	данные отсутствуют
187	729638.92	1300615.39	данные отсутствуют	данные отсутствуют
188	729640.65	1300612.33	данные отсутствуют	данные отсутствуют
189	719839.65	1301801.89	данные отсутствуют	данные отсутствуют
190	719931.01	1301808.99	данные отсутствуют	данные отсутствуют
191	720028.26	1301814.94	данные отсутствуют	данные отсутствуют
192	720152.13	1301826.65	данные отсутствуют	данные отсутствуют
193	720162.18	1301827.6	данные отсутствуют	данные отсутствуют
194	720186.46	1301829.46	данные отсутствуют	данные отсутствуют
195	720487.69	1301848.15	данные отсутствуют	данные отсутствуют
196	720654.03	1301858.66	данные отсутствуют	данные отсутствуют
197	720752.45	1301863.13	данные отсутствуют	данные отсутствуют
198	720754.28	1301863.26	данные отсутствуют	данные отсутствуют
199	720764.2	1301886.12	данные отсутствуют	данные отсутствуют
200	720751.7	1301885.39	данные отсутствуют	данные отсутствуют
201	720490.29	1301869.68	данные отсутствуют	данные отсутствуют
202	720232.46	1301855.31	данные отсутствуют	данные отсутствуют

Государственный регистратор		ФГИС ЕГРН
полное наименование должности	подпись	инициалы, фамилия

М.П.

Земельный участок			
(вид объекта недвижимости)			
Лист № ____ Раздела 4.2	Всего листов раздела 4.2 : ____	Всего разделов: ____	Всего листов выписки: ____
30.09.2021 № 99/2021/420822617			
Кадастровый номер:		02:22:000000:3966	

Номер точки	Координаты, м		Описание закрепления на местности	Средняя квадратическая погрешность определения координат характерных точек границы части земельного участка, м
	X	Y		
1	2	3	4	5
203	720172.24	1301853.16	данные отсутствуют	данные отсутствуют
204	720126.66	1301849.97	данные отсутствуют	данные отсутствуют
205	720030.52	1301840.48	данные отсутствуют	данные отсутствуют
206	719929.72	1301830.17	данные отсутствуют	данные отсутствуют
207	719850.71	1301824.75	данные отсутствуют	данные отсутствуют
208	735953.59	1292056	данные отсутствуют	данные отсутствуют
209	736101.81	1292016.93	данные отсутствуют	данные отсутствуют
210	736158.05	1291997.45	данные отсутствуют	данные отсутствуют
211	736181	1291990.03	данные отсутствуют	данные отсутствуют
212	736123.92	1292023.86	данные отсутствуют	данные отсутствуют
213	736115.05	1292031.42	данные отсутствуют	данные отсутствуют
214	736112.79	1292036.49	данные отсутствуют	данные отсутствуют
215	736028.66	1292061.76	данные отсутствуют	данные отсутствуют
216	735951.39	1292076.66	данные отсутствуют	данные отсутствуют
217	735870.2	1292089.73	данные отсутствуют	данные отсутствуют
218	735879.95	1292067.8	данные отсутствуют	данные отсутствуют
219	732968.81	1294611.51	данные отсутствуют	данные отсутствуют

Государственный регистратор		ФГИС ЕГРН
полное наименование должности	подпись	инициалы, фамилия

М.П.

Раздел 4.2

Выписка из Единого государственного реестра недвижимости об объекте недвижимости
Сведения о частях земельного участка

Земельный участок			
(вид объекта недвижимости)			
Лист № ____ Раздела 4.2	Всего листов раздела 4.2 : ____	Всего разделов: ____	Всего листов выписки: ____
30.09.2021 № 99/2021/420822617			
Кадастровый номер:		02:22:000000:3966	

Номер точки	Координаты, м		Описание закрепления на местности	Средняя квадратическая погрешность определения координат характерных точек границы части земельного участка, м
	X	Y		
1	2	3	4	5
220	732894.37	1294798.69	данные отсутствуют	данные отсутствуют
221	732877.52	1294792.97	данные отсутствуют	данные отсутствуют
222	732952	1294605.7	данные отсутствуют	данные отсутствуют

Государственный регистратор		ФГИС ЕГРН
полное наименование должности	подпись	инициалы, фамилия

М.П.

Выписка из Единого государственного реестра недвижимости об объекте недвижимости
Сведения о частях земельного участка

Земельный участок				
(вид объекта недвижимости)				
Лист № ____ Раздела 4.2		Всего листов раздела 4.2 : ____		Всего разделов: ____
30.09.2021 № 99/2021/420822617				
Кадастровый номер:			02:22:000000:3966	
Сведения о характерных точках границы части (частей) земельного участка				
Учетный номер части: 17				
Система координат: МСК-05				
Зона №				
Номер точки	Координаты, м		Описание закрепления на местности	Средняя квадратическая погрешность определения координат характерных точек границы части земельного участка, м
	X	Y		
1	2	3	4	5
1	729608.97	1300720.94	данные отсутствуют	данные отсутствуют
2	729601.72	1300733.59	данные отсутствуют	данные отсутствуют
2	729601.72	1300733.59	данные отсутствуют	данные отсутствуют
3	729599.07	1300738.72	данные отсутствуют	данные отсутствуют
4	729598.63	1300741.76	данные отсутствуют	данные отсутствуют
5	729599.22	1300748.22	данные отсутствуют	данные отсутствуют
6	729602.07	1300752.79	данные отсутствуют	данные отсутствуют
7	729603.82	1300755.22	данные отсутствуют	данные отсутствуют
8	729592.43	1300775.15	данные отсутствуют	данные отсутствуют
9	729586.44	1300772.33	данные отсутствуют	данные отсутствуют
10	729582.28	1300772.32	данные отсутствуют	данные отсутствуют
11	729580.5	1300774.51	данные отсутствуют	данные отсутствуют
12	729569.45	1300787.31	данные отсутствуют	данные отсутствуют
13	729563.8	1300796.39	данные отсутствуют	данные отсутствуют
14	729562.13	1300799.58	данные отсутствуют	данные отсутствуют
15	729561.45	1300802.32	данные отсутствуют	данные отсутствуют
Государственный регистратор			ФГИС ЕГРН	
полное наименование должности			подпись	
			инициалы, фамилия	

М.П.

Раздел 4.2

Выписка из Единого государственного реестра недвижимости об объекте недвижимости
Сведения о частях земельного участка

Земельный участок				
(вид объекта недвижимости)				
Лист № ____ Раздела 4.2		Всего листов раздела 4.2 : ____		Всего разделов: ____
30.09.2021 № 99/2021/420822617				
Кадастровый номер:			02:22:000000:3966	
Номер точки	Координаты, м		Описание закрепления на местности	Средняя квадратическая погрешность определения координат характерных точек границы части земельного участка, м
	X	Y		
1	2	3	4	5
16	729562.28	1300804.4	данные отсутствуют	данные отсутствуют
17	729562.53	1300807.96	данные отсутствуют	данные отсутствуют
18	729560.3	1300811.48	данные отсутствуют	данные отсутствуют
19	729557.04	1300812.25	данные отсутствуют	данные отсутствуют
20	729554.98	1300812.26	данные отсутствуют	данные отсутствуют
21	729512.62	1300891.03	данные отсутствуют	данные отсутствуют
22	729462.13	1300976.14	данные отсутствуют	данные отсутствуют
23	729438.75	1301017.46	данные отсутствуют	данные отсутствуют
24	729369.35	1301137.31	данные отсутствуют	данные отсутствуют
25	729364.8	1301145.22	данные отсутствуют	данные отсутствуют
26	729538.53	1300838.73	данные отсутствуют	данные отсутствуют
27	729605.07	1300716.17	данные отсутствуют	данные отсутствуют
28	729139.54	1301536.8	данные отсутствуют	данные отсутствуют
29	729124.52	1301562.97	данные отсутствуют	данные отсутствуют
30	729123.52	1301559.64	данные отсутствуют	данные отсутствуют
31	729117.3	1301536.94	данные отсутствуют	данные отсутствуют
32	729132.31	1301510.38	данные отсутствуют	данные отсутствуют
Государственный регистратор			ФГИС ЕГРН	
полное наименование должности			подпись	
			инициалы, фамилия	

М.П.

Земельный участок			
(вид объекта недвижимости)			
Лист № ____ Раздела 4.2	Всего листов раздела 4.2 : ____	Всего разделов: ____	Всего листов выписки: ____
30.09.2021 № 99/2021/420822617			
Кадастровый номер:		02:22:000000:3966	

Номер точки	Координаты, м		Описание закрепления на местности	Средняя квадратическая погрешность определения координат характерных точек границы части земельного участка, м
	X	Y		
1	2	3	4	5
33	728661.13	1302536.35	данные отсутствуют	данные отсутствуют
34	728641.72	1302599.35	данные отсутствуют	данные отсутствуют
35	728617.81	1302677.1	данные отсутствуют	данные отсутствуют
36	728586.6	1302781.36	данные отсутствуют	данные отсутствуют
37	728565.2	1302839.59	данные отсутствуют	данные отсутствуют
38	728612.65	1302679.97	данные отсутствуют	данные отсутствуют
39	728658.79	1302543.2	данные отсутствуют	данные отсутствуют
40	727368.47	1303531.03	данные отсутствуют	данные отсутствуют
41	727343.45	1303539.6	данные отсутствуют	данные отсутствуют
42	727317.69	1303548.48	данные отсутствуют	данные отсутствуют
43	727257.77	1303562.26	данные отсутствуют	данные отсутствуют
44	727092.09	1303590.82	данные отсутствуют	данные отсутствуют
45	726955.56	1303615.09	данные отсутствуют	данные отсутствуют
46	726817.27	1303639.51	данные отсутствуют	данные отсутствуют
47	726678.31	1303663.76	данные отсутствуют	данные отсутствуют
48	726539.27	1303690.23	данные отсутствуют	данные отсутствуют
49	726375.53	1303719.21	данные отсутствуют	данные отсутствуют
Государственный регистратор				ФГИС ЕГРН
полное наименование должности			подпись	инициалы, фамилия

М.П.

Раздел 4.2

Выписка из Единого государственного реестра недвижимости об объекте недвижимости
Сведения о частях земельного участка

Земельный участок			
(вид объекта недвижимости)			
Лист № ____ Раздела 4.2	Всего листов раздела 4.2 : ____	Всего разделов: ____	Всего листов выписки: ____
30.09.2021 № 99/2021/420822617			
Кадастровый номер:		02:22:000000:3966	

Номер точки	Координаты, м		Описание закрепления на местности	Средняя квадратическая погрешность определения координат характерных точек границы части земельного участка, м
	X	Y		
1	2	3	4	5
50	726263.08	1303739.32	данные отсутствуют	данные отсутствуют
51	726113.9	1303764.98	данные отсутствуют	данные отсутствуют
52	726015.13	1303783.44	данные отсутствуют	данные отсутствуют
53	726060.19	1303771.07	данные отсутствуют	данные отсутствуют
54	726256.21	1303735.53	данные отсутствуют	данные отсутствуют
55	726373.52	1303712.81	данные отсутствуют	данные отсутствуют
56	726416.66	1303704.57	данные отсутствуют	данные отсутствуют
57	726618.25	1303666.17	данные отсутствуют	данные отсутствуют
58	726936.34	1303609.41	данные отсутствуют	данные отсутствуют
59	727143.73	1303569.35	данные отсутствуют	данные отсутствуют
60	727295.15	1303544.71	данные отсутствуют	данные отсутствуют
61	727397.46	1303520.29	данные отсутствуют	данные отсутствуют
62	724693.67	1303801.23	данные отсутствуют	данные отсутствуют
63	724919.99	1303809.57	данные отсутствуют	данные отсутствуют
64	725147.41	1303817.62	данные отсутствуют	данные отсутствуют
65	725514.72	1303831.14	данные отсутствуют	данные отсутствуют
66	725682.54	1303832.23	данные отсутствуют	данные отсутствуют
Государственный регистратор				ФГИС ЕГРН
полное наименование должности			подпись	инициалы, фамилия

М.П.

Земельный участок			
(вид объекта недвижимости)			
Лист № ____ Раздела 4.2	Всего листов раздела 4.2 : ____	Всего разделов: ____	Всего листов выписки: ____
30.09.2021 № 99/2021/420822617			
Кадастровый номер:		02:22:000000:3966	

Номер точки	Координаты, м		Описание закрепления на местности	Средняя квадратическая погрешность определения координат характерных точек границы части земельного участка, м
	X	Y		
1	2	3	4	5
67	725829.42	1303817.54	данные отсутствуют	данные отсутствуют
68	725733.89	1303836.42	данные отсутствуют	данные отсутствуют
69	725700.64	1303841.64	данные отсутствуют	данные отсутствуют
70	725651	1303846.27	данные отсутствуют	данные отсутствуют
71	725262.39	1303830.88	данные отсутствуют	данные отсутствуют
72	725128.33	1303826.7	данные отсутствуют	данные отсутствуют
73	724993.95	1303821.19	данные отсутствуют	данные отсутствуют
74	724857.48	1303816.98	данные отсутствуют	данные отсутствуют
75	724724.37	1303812	данные отсутствуют	данные отсутствуют
76	724694.21	1303809.07	данные отсутствуют	данные отсутствуют
77	724693.59	1303806.68	данные отсутствуют	данные отсутствуют
78	729639.88	1300613.7	данные отсутствуют	данные отсутствуют
79	729649.02	1300615.63	данные отсутствуют	данные отсутствуют
80	729639.51	1300634.01	данные отсутствуют	данные отсутствуют
81	729634.26	1300632.07	данные отсутствуют	данные отсутствуют
82	729637.85	1300625.83	данные отсутствуют	данные отсутствуют
82	729637.85	1300625.83	данные отсутствуют	данные отсутствуют

Государственный регистратор		ФГИС ЕГРН
полное наименование должности	подпись	инициалы, фамилия

М.П.

Земельный участок			
(вид объекта недвижимости)			
Лист № ____ Раздела 4.2	Всего листов раздела 4.2 : ____	Всего разделов: ____	Всего листов выписки: ____
30.09.2021 № 99/2021/420822617			
Кадастровый номер:		02:22:000000:3966	

Номер точки	Координаты, м		Описание закрепления на местности	Средняя квадратическая погрешность определения координат характерных точек границы части земельного участка, м
	X	Y		
1	2	3	4	5
83	729637.75	1300624.69	данные отсутствуют	данные отсутствуют
84	729637.01	1300623.75	данные отсутствуют	данные отсутствуют
84	729637.01	1300623.75	данные отсутствуют	данные отсутствуют
85	729635.44	1300623.26	данные отсутствуют	данные отсутствуют
85	729635.44	1300623.26	данные отсутствуют	данные отсутствуют
86	729634.43	1300623.36	данные отсутствуют	данные отсутствуют
86	729634.43	1300623.36	данные отсутствуют	данные отсутствуют
87	729638.93	1300615.39	данные отсутствуют	данные отсутствуют
88	736018.28	1292064.43	данные отсутствуют	данные отсутствуют
89	736014.42	1292065.42	данные отсутствуют	данные отсутствуют
89	736014.42	1292065.42	данные отсутствуют	данные отсутствуют
90	735958.68	1292075.36	данные отсутствуют	данные отсутствуют
91	735968.36	1292053.59	данные отсутствуют	данные отсутствуют
92	736016.72	1292045.72	данные отсутствуют	данные отсутствуют
92	736016.72	1292045.72	данные отсутствуют	данные отсутствуют
93	736026.62	1292042.89	данные отсутствуют	данные отсутствуют
93	736026.62	1292042.89	данные отсутствуют	данные отсутствуют

Государственный регистратор		ФГИС ЕГРН
полное наименование должности	подпись	инициалы, фамилия

М.П.

Земельный участок			
(вид объекта недвижимости)			
Лист № ____ Раздела 4.2	Всего листов раздела 4.2 : ____	Всего разделов: ____	Всего листов выписки: ____
30.09.2021 № 99/2021/420822617			
Кадастровый номер:		02:22:000000:3966	

Номер точки	Координаты, м		Описание закрепления на местности	Средняя квадратическая погрешность определения координат характерных точек границы части земельного участка, м
	X	Y		
1	2	3	4	5
94	736028.08	1292042.39	данные отсутствуют	данные отсутствуют
95	732924.31	1294675.53	данные отсутствуют	данные отсутствуют
96	732940.08	1294681	данные отсутствуют	данные отсутствуют
97	732937.1	1294688.21	данные отсутствуют	данные отсутствуют
97	732937.1	1294688.21	данные отсутствуют	данные отсутствуют
98	732924.77	1294720.71	данные отсутствуют	данные отсутствуют
98	732924.77	1294720.71	данные отсутствуют	данные отсутствуют
99	732922.06	1294727.67	данные отсутствуют	данные отсутствуют
100	732905.84	1294722.04	данные отсутствуют	данные отсутствуют
101	732908.95	1294714.24	данные отсутствуют	данные отсутствуют
101	732908.95	1294714.24	данные отсутствуют	данные отсутствуют
102	720244.41	1301833.9	данные отсутствуют	данные отсутствуют
102	720244.41	1301833.9	данные отсутствуют	данные отсутствуют
103	720385.01	1301842.77	данные отсутствуют	данные отсутствуют
103	720385.01	1301842.77	данные отсутствуют	данные отсутствуют
104	720391.31	1301843.1	данные отсутствуют	данные отсутствуют
105	720400.77	1301864.92	данные отсутствуют	данные отсутствуют
Государственный регистратор				ФГИС ЕГРН
полное наименование должности			подпись	инициалы, фамилия

М.П.

Раздел 4.2

Выписка из Единого государственного реестра недвижимости об объекте недвижимости
Сведения о частях земельного участка

Земельный участок			
(вид объекта недвижимости)			
Лист № ____ Раздела 4.2	Всего листов раздела 4.2 : ____	Всего разделов: ____	Всего листов выписки: ____
30.09.2021 № 99/2021/420822617			
Кадастровый номер:		02:22:000000:3966	

Номер точки	Координаты, м		Описание закрепления на местности	Средняя квадратическая погрешность определения координат характерных точек границы части земельного участка, м
	X	Y		
1	2	3	4	5
106	720340.46	1301861.72	данные отсутствуют	данные отсутствуют
106	720340.46	1301861.72	данные отсутствуют	данные отсутствуют
107	720243.91	1301855.72	данные отсутствуют	данные отсутствуют
107	720243.91	1301855.72	данные отсутствуют	данные отсутствуют
108	720232.47	1301855.31	данные отсутствуют	данные отсутствуют
109	720225.12	1301855.05	данные отсутствуют	данные отсутствуют
110	720214.81	1301831.63	данные отсутствуют	данные отсутствуют
111	736542.4	1291882.1	данные отсутствуют	данные отсутствуют
112	736541.64	1291900.14	данные отсутствуют	данные отсутствуют
113	736535.3	1291902.29	данные отсутствуют	данные отсутствуют
114	736534.92	1291900.02	данные отсутствуют	данные отсутствуют
115	736486.24	1291892.13	данные отсутствуют	данные отсутствуют
116	736495.57	1291888.33	данные отсутствуют	данные отсутствуют
117	736496.26	1291889.94	данные отсутствуют	данные отсутствуют
118	736496.68	1291890.93	данные отсутствуют	данные отсутствуют
119	736497.99	1291892.24	данные отсутствуют	данные отсутствуют
120	736500.02	1291892.24	данные отсутствуют	данные отсутствуют
Государственный регистратор				ФГИС ЕГРН
полное наименование должности			подпись	инициалы, фамилия

М.П.

Земельный участок			
(вид объекта недвижимости)			
Лист № ____ Раздела 4.2	Всего листов раздела 4.2 : ____	Всего разделов: ____	Всего листов выписки: ____
30.09.2021 № 99/2021/420822617			
Кадастровый номер:		02:22:000000:3966	

Номер точки	Координаты, м		Описание закрепления на местности	Средняя квадратическая погрешность определения координат характерных точек границы части земельного участка, м
	X	Y		
1	2	3	4	5
121	736502.39	1291891.78	данные отсутствуют	данные отсутствуют
122	736557.96	1291873.49	данные отсутствуют	данные отсутствуют
123	735362.64	1292160.94	данные отсутствуют	данные отсутствуют
124	735353.92	1292162.05	данные отсутствуют	данные отсутствуют
125	735351.99	1292148.17	данные отсутствуют	данные отсутствуют
126	735350.61	1292140.28	данные отсутствуют	данные отсутствуют
127	735357.18	1292139.38	данные отсутствуют	данные отсутствуют
128	718647.73	1301669.78	данные отсутствуют	данные отсутствуют
129	718650.24	1301670.12	данные отсутствуют	данные отсутствуют
130	718648.31	1301695.34	данные отсутствуют	данные отсутствуют
131	718644.34	1301694.83	данные отсутствуют	данные отсутствуют
132	718646.27	1301669.57	данные отсутствуют	данные отсутствуют
133	736024.78	1292062.76	данные отсутствуют	данные отсутствуют
134	736018.78	1292064.3	данные отсутствуют	данные отсутствуют
135	736017.53	1292045.49	данные отсутствуют	данные отсутствуют
136	736023.25	1292043.85	данные отсутствуют	данные отсутствуют
137	732915.09	1294698.76	данные отсутствуют	данные отсутствуют

Государственный регистратор		ФГИС ЕГРН
полное наименование должности	подпись	инициалы, фамилия

М.П.

Земельный участок			
(вид объекта недвижимости)			
Лист № ____ Раздела 4.2	Всего листов раздела 4.2 : ____	Всего разделов: ____	Всего листов выписки: ____
30.09.2021 № 99/2021/420822617			
Кадастровый номер:		02:22:000000:3966	

Номер точки	Координаты, м		Описание закрепления на местности	Средняя квадратическая погрешность определения координат характерных точек границы части земельного участка, м
	X	Y		
1	2	3	4	5
138	732930.93	1294704.48	данные отсутствуют	данные отсутствуют
139	732928.87	1294709.9	данные отсутствуют	данные отсутствуют
140	732912.95	1294704.17	данные отсутствуют	данные отсутствуют
141	720859.71	1301891.97	данные отсутствуют	данные отсутствуют
142	721016.68	1301901.07	данные отсутствуют	данные отсутствуют
143	721016.68	1301901.1	данные отсутствуют	данные отсутствуют
144	721016.63	1301901.91	данные отсутствуют	данные отсутствуют
145	721015.74	1301901.89	данные отсутствуют	данные отсутствуют
146	720957.68	1301898.78	данные отсутствуют	данные отсутствуют
147	720956.14	1301899.08	данные отсутствуют	данные отсутствуют
148	720614.35	1301877.75	данные отсутствуют	данные отсутствуют
149	720688.07	1301882.03	данные отсутствуют	данные отсутствуют
150	720645.05	1301879.75	данные отсутствуют	данные отсутствуют
150	720645.05	1301879.75	данные отсутствуют	данные отсутствуют
151	720222.96	1301832.26	данные отсутствуют	данные отсутствуют
152	720224.61	1301855.03	данные отсутствуют	данные отсутствуют
153	720220.6	1301854.89	данные отсутствуют	данные отсутствуют

Государственный регистратор		ФГИС ЕГРН
полное наименование должности	подпись	инициалы, фамилия

М.П.

Земельный участок			
(вид объекта недвижимости)			
Лист № ____ Раздела 4.2	Всего листов раздела 4.2 : ____	Всего разделов: ____	Всего листов выписки: ____
30.09.2021 № 99/2021/420822617			
Кадастровый номер:		02:22:000000:3966	

Номер точки	Координаты, м		Описание закрепления на местности	Средняя квадратическая погрешность определения координат характерных точек границы части земельного участка, м
	X	Y		
1	2	3	4	5
154	720218.93	1301831.95	данные отсутствуют	данные отсутствуют
155	720130.5	1301850.35	данные отсутствуют	данные отсутствуют
156	720156.65	1301852.6	данные отсутствуют	данные отсутствуют
157	720151.31	1301852.41	данные отсутствуют	данные отсутствуют
157	720151.31	1301852.41	данные отсутствуют	данные отсутствуют
158	720146.37	1301851.92	данные отсутствуют	данные отсутствуют
158	720146.37	1301851.92	данные отсутствуют	данные отсутствуют
159	719742.26	1301816.93	данные отсутствуют	данные отсутствуют
160	719631.07	1301807.53	данные отсутствуют	данные отсутствуют
161	719521.9	1301798.25	данные отсутствуют	данные отсутствуют
162	719520.1	1301798.38	данные отсутствуют	данные отсутствуют
163	719520.18	1301797.81	данные отсутствуют	данные отсутствуют
164	733389.78	1293713.68	данные отсутствуют	данные отсутствуют
165	733389.77	1293713.68	данные отсутствуют	данные отсутствуют
166	733420.89	1293676.45	данные отсутствуют	данные отсутствуют
167	736562.72	1291871.92	данные отсутствуют	данные отсутствуют
168	736561.93	1291882.42	данные отсутствуют	данные отсутствуют
Государственный регистратор				ФГИС ЕГРН
полное наименование должности			подпись	инициалы, фамилия

М.П.

Раздел 4.2

Выписка из Единого государственного реестра недвижимости об объекте недвижимости
Сведения о частях земельного участка

Земельный участок			
(вид объекта недвижимости)			
Лист № ____ Раздела 4.2	Всего листов раздела 4.2 : ____	Всего разделов: ____	Всего листов выписки: ____
30.09.2021 № 99/2021/420822617			
Кадастровый номер:		02:22:000000:3966	

Номер точки	Координаты, м		Описание закрепления на местности	Средняя квадратическая погрешность определения координат характерных точек границы части земельного участка, м
	X	Y		
1	2	3	4	5
169	736561.06	1291894.03	данные отсутствуют	данные отсутствуют
170	736549.35	1291897.52	данные отсутствуют	данные отсутствуют
171	736548.44	1291897.83	данные отсутствуют	данные отсутствуют
172	736547.61	1291876.89	данные отсутствуют	данные отсутствуют
173	729665.84	1300619.85	данные отсутствуют	данные отсутствуют
174	729661.66	1300627.24	данные отсутствуют	данные отсутствуют
175	729660.75	1300629.02	данные отсутствуют	данные отсутствуют
176	729638.24	1300669.86	данные отсутствуют	данные отсутствуют
177	729599.54	1300737.8	данные отсутствуют	данные отсутствуют
178	729598.56	1300735.53	данные отсутствуют	данные отсутствуют
179	729598.18	1300732.95	данные отсутствуют	данные отсутствуют
180	729598.49	1300730.36	данные отсутствуют	данные отсутствуют
181	729599.45	1300727.93	данные отсутствуют	данные отсутствуют
182	729603.46	1300720.76	данные отсутствуют	данные отсутствуют
183	729629.18	1300673.17	данные отсутствуют	данные отсутствуют
184	729649.36	1300635.79	данные отсутствуют	данные отсутствуют
185	729634.65	1300631.4	данные отсутствуют	данные отсутствуют
Государственный регистратор				ФГИС ЕГРН
полное наименование должности			подпись	инициалы, фамилия

М.П.

Земельный участок			
(вид объекта недвижимости)			
Лист № ____ Раздела 4.2	Всего листов раздела 4.2 : ____	Всего разделов: ____	Всего листов выписки: ____
30.09.2021 № 99/2021/420822617			
Кадастровый номер:		02:22:000000:3966	

Номер точки	Координаты, м		Описание закрепления на местности	Средняя квадратическая погрешность определения координат характерных точек границы части земельного участка, м
	X	Y		
1	2	3	4	5
186	729637.74	1300624.69	данные отсутствуют	данные отсутствуют
187	729638.92	1300615.39	данные отсутствуют	данные отсутствуют
188	729640.65	1300612.33	данные отсутствуют	данные отсутствуют
189	719839.65	1301801.89	данные отсутствуют	данные отсутствуют
190	719931.01	1301808.99	данные отсутствуют	данные отсутствуют
191	720028.26	1301814.94	данные отсутствуют	данные отсутствуют
192	720152.13	1301826.65	данные отсутствуют	данные отсутствуют
193	720162.18	1301827.6	данные отсутствуют	данные отсутствуют
194	720186.46	1301829.46	данные отсутствуют	данные отсутствуют
195	720487.69	1301848.15	данные отсутствуют	данные отсутствуют
196	720654.03	1301858.66	данные отсутствуют	данные отсутствуют
197	720752.45	1301863.13	данные отсутствуют	данные отсутствуют
198	720754.28	1301863.26	данные отсутствуют	данные отсутствуют
199	720764.2	1301886.12	данные отсутствуют	данные отсутствуют
200	720751.7	1301885.39	данные отсутствуют	данные отсутствуют
201	720490.29	1301869.68	данные отсутствуют	данные отсутствуют
202	720232.46	1301855.31	данные отсутствуют	данные отсутствуют

Государственный регистратор		ФГИС ЕГРН
полное наименование должности	подпись	инициалы, фамилия

М.П.

Земельный участок			
(вид объекта недвижимости)			
Лист № ____ Раздела 4.2	Всего листов раздела 4.2 : ____	Всего разделов: ____	Всего листов выписки: ____
30.09.2021 № 99/2021/420822617			
Кадастровый номер:		02:22:000000:3966	

Номер точки	Координаты, м		Описание закрепления на местности	Средняя квадратическая погрешность определения координат характерных точек границы части земельного участка, м
	X	Y		
1	2	3	4	5
203	720172.24	1301853.16	данные отсутствуют	данные отсутствуют
204	720126.66	1301849.97	данные отсутствуют	данные отсутствуют
205	720030.52	1301840.48	данные отсутствуют	данные отсутствуют
206	719929.72	1301830.17	данные отсутствуют	данные отсутствуют
207	719850.71	1301824.75	данные отсутствуют	данные отсутствуют
208	735953.59	1292056	данные отсутствуют	данные отсутствуют
209	736101.81	1292016.93	данные отсутствуют	данные отсутствуют
210	736158.05	1291997.45	данные отсутствуют	данные отсутствуют
211	736181	1291990.03	данные отсутствуют	данные отсутствуют
212	736123.92	1292023.86	данные отсутствуют	данные отсутствуют
213	736115.05	1292031.42	данные отсутствуют	данные отсутствуют
214	736112.79	1292036.49	данные отсутствуют	данные отсутствуют
215	736028.66	1292061.76	данные отсутствуют	данные отсутствуют
216	735951.39	1292076.66	данные отсутствуют	данные отсутствуют
217	735870.2	1292089.73	данные отсутствуют	данные отсутствуют
218	735879.95	1292067.8	данные отсутствуют	данные отсутствуют
219	732968.81	1294611.51	данные отсутствуют	данные отсутствуют

Государственный регистратор		ФГИС ЕГРН
полное наименование должности	подпись	инициалы, фамилия

М.П.

Земельный участок			
(вид объекта недвижимости)			
Лист № ____ Раздела 4.2	Всего листов раздела 4.2 : ____	Всего разделов: ____	Всего листов выписки: ____
30.09.2021 № 99/2021/420822617			
Кадастровый номер:		02:22:000000:3966	

Номер точки	Координаты, м		Описание закрепления на местности	Средняя квадратическая погрешность определения координат характерных точек границы части земельного участка, м
	X	Y		
1	2	3	4	5
220	732894.37	1294798.69	данные отсутствуют	данные отсутствуют
221	732877.52	1294792.97	данные отсутствуют	данные отсутствуют
222	732952	1294605.7	данные отсутствуют	данные отсутствуют

Государственный регистратор		ФГИС ЕГРН
полное наименование должности	подпись	инициалы, фамилия

М.П.

Выписка из Единого государственного реестра недвижимости об объекте недвижимости

Сведения о характеристиках объекта недвижимости

На основании запроса от 08.10.2021 г., поступившего на рассмотрение 08.10.2021 г., сообщаем, что согласно записям Единого государственного реестра недвижимости:

Земельный участок			
(вид объекта недвижимости)			
Лист № ____ Раздела 1	Всего листов раздела 1 : ____	Всего разделов: ____	Всего листов выписки: ____
08.10.2021 № 99/2021/422643317			
Кадастровый номер:		02:22:000000:3968	

Номер кадастрового квартала:	02:22:000000
Дата присвоения кадастрового номера:	07.07.2015
Ранее присвоенный государственный учетный номер:	данные отсутствуют
Адрес:	установлено относительно ориентира, расположенного в границах участка. Почтовый адрес ориентира: Республика Башкортостан , Дюртюлинский-н
Площадь:	125859 +/- 621 кв. м
Кадастровая стоимость, руб.:	692224.5
Кадастровые номера расположенных в пределах земельного участка объектов недвижимости:	02:22:000000:3902, 02:22:000000:4062, 02:22:000000:4002, 02:22:000000:4166, 02:00:000000:1356, 02:70:000000:264, 02:00:000000:1357
Кадастровые номера объектов недвижимости, из которых образован объект недвижимости:	02:22:000000:87, 02:22:000000:3951
Кадастровые номера образованных объектов недвижимости:	данные отсутствуют
Сведения о включении объекта недвижимости в состав предприятия как имущественного комплекса:	

Государственный регистратор		ФГИС ЕГРН
полное наименование должности	подпись	инициалы, фамилия

М.П.

Раздел 1

Выписка из Единого государственного реестра недвижимости об объекте недвижимости

Сведения о характеристиках объекта недвижимости

Земельный участок			
(вид объекта недвижимости)			
Лист № ____ Раздела 1	Всего листов раздела 1 : ____	Всего разделов: ____	Всего листов выписки: ____
08.10.2021 № 99/2021/422643317			
Кадастровый номер:		02:22:000000:3968	

Категория земель:	Земли промышленности, энергетики, транспорта, связи, радиовещания, телевидения, информатики, земли для обеспечения космической деятельности, земли обороны, безопасности и земли иного специального назначения
Виды разрешенного использования:	Для размещения автомобильной дороги "Подъезд к с. Суккулово";
Сведения о кадастровом инженере:	Шаймухаметов Динар Геннадиевич №02-10-105, ООО "МегаБит"
Сведения о лесах, водных объектах и об иных природных объектах, расположенных в пределах земельного участка:	данные отсутствуют
Сведения о том, что земельный участок полностью или частично расположен в границах зоны с особыми условиями использования территории или территории объекта культурного наследия	данные отсутствуют
Сведения о том, что земельный участок расположен в границах особой экономической зоны, территории опережающего социально-экономического развития, зоны территориального развития в Российской Федерации, игорной зоны:	данные отсутствуют
Сведения о том, что земельный участок расположен в границах особо охраняемой природной территории, охотничьих угодий, лесничеств, лесопарков:	данные отсутствуют
Сведения о результатах проведения государственного земельного надзора:	данные отсутствуют
Сведения о расположении земельного участка в границах территории, в отношении которой утвержден проект межевания территории:	данные отсутствуют

Государственный регистратор		ФГИС ЕГРН
полное наименование должности	подпись	инициалы, фамилия

М.П.

Выписка из Единого государственного реестра недвижимости об объекте недвижимости
Сведения о характеристиках объекта недвижимости

Земельный участок			
<small>(вид объекта недвижимости)</small>			
Лист № ____ Раздела 1	Всего листов раздела 1 : ____	Всего разделов: ____	Всего листов выписки: ____
08.10.2021 № 99/2021/422643317			
Кадастровый номер:		02:22:000000:3968	
Условный номер земельного участка:	данные отсутствуют		
Сведения о принятии акта и (или) заключении договора, предусматривающих предоставление в соответствии с земельным законодательством исполнительным органом государственной власти или органом местного самоуправления находящегося в государственной или муниципальной собственности земельного участка для строительства наемного дома социального использования или наемного дома коммерческого использования:	данные отсутствуют		
Сведения о том, что земельный участок или земельные участки образованы на основании решения об изъятии земельного участка и (или) расположенного на нем объекта недвижимости для государственных или муниципальных нужд:	данные отсутствуют		
Сведения о том, что земельный участок образован из земель или земельного участка, государственная собственность на которые не разграничена:	данные отсутствуют		
Сведения о наличии земельного спора о местоположении границ земельных участков:	данные отсутствуют		
Статус записи об объекте недвижимости:	Сведения об объекте недвижимости имеют статус "актуальные"		
Особые отметки:	Для данного земельного участка обеспечен доступ посредством земельного участка (земельных участков) с кадастровым номером (кадастровыми номерами) Земли общего пользования. Сведения о видах разрешенного использования имеют статус «Актуальные незасвидетельствованные». Право (ограничение права, обременение объекта недвижимости) зарегистрировано на данный объект недвижимости с видами разрешенного использования отсутствует.		
Получатель выписки:	Рачкова Елена Сергеевна		

Государственный регистратор		ФГИС ЕГРН
полное наименование должности	подпись	инициалы, фамилия

М.П.

Раздел 2

Выписка из Единого государственного реестра недвижимости об объекте недвижимости
Сведения о зарегистрированных правах

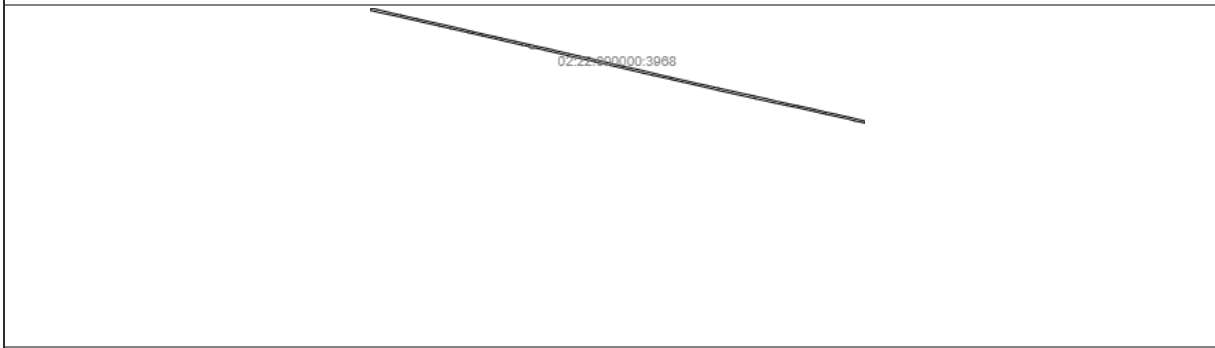
Земельный участок			
<small>(вид объекта недвижимости)</small>			
Лист № ____ Раздела 2	Всего листов раздела 2 : ____	Всего разделов: ____	Всего листов выписки: ____
08.10.2021 № 99/2021/422643317			
Кадастровый номер:		02:22:000000:3968	
1. Правообладатель (правообладатели):	1.1.	Государственное казенное учреждение Управление дорожного хозяйства Республики Башкортостан, ИНН: 0274162934	
2. Вид, номер и дата государственной регистрации права:	2.1.	Постоянное (бессрочное) пользование, № 02-04/105-04/374/002/2016-7009/1 от 09.11.2016	
3. Ограничение прав и обременение объекта недвижимости:	не зарегистрировано		
1. Правообладатель (правообладатели):	1.2.	Республика Башкортостан	
2. Вид, номер и дата государственной регистрации права:	2.2.	Собственность, № 02-04/105-02/999/001/2016-16010/1 от 23.11.2016	
3. Ограничение прав и обременение объекта недвижимости:	не зарегистрировано		
4. Договоры участия в долевом строительстве:	данные отсутствуют		
5. Заявленные в судебном порядке права требования:	данные отсутствуют		
6. Сведения о возражении в отношении зарегистрированного права:	данные отсутствуют		
7. Сведения о наличии решения об изъятии объекта недвижимости для государственных и муниципальных нужд:	данные отсутствуют		
8. Сведения о невозможности государственной регистрации без личного участия правообладателя или его законного представителя:			
9. Правопризнания и сведения о наличии поступивших, но не рассмотренных заявлений о проведении государственной регистрации права (перехода, прекращения права), ограничения права или обременения объекта недвижимости, сделки в отношении объекта недвижимости:	данные отсутствуют		
10. Сведения об осуществлении государственной регистрации сделки, права, ограничения права без необходимого в силу закона согласия третьего лица, органа:	данные отсутствуют		
11. Сведения о невозможности государственной регистрации перехода, прекращения, ограничения права на земельный участок из земель сельскохозяйственного назначения:			

Государственный регистратор		ФГИС ЕГРН
полное наименование должности	подпись	инициалы, фамилия

М.П.

Выписка из Единого государственного реестра недвижимости об объекте недвижимости
Описание местоположения земельного участка

Земельный участок			
(вид объекта недвижимости)			
Лист № ____ Раздела 3	Всего листов раздела 3 : ____	Всего разделов: ____	Всего листов выписки: ____
08.10.2021 № 99/2021/422643317			
Кадастровый номер:		02:22:000000:3968	


План (чертеж, схема) земельного участка			
			
Масштаб 1: данные отсутствуют	Условные обозначения:		

Государственный регистратор		ФГИС ЕГРН
полное наименование должности	подпись	инициалы, фамилия

М.П.

Выписка из Единого государственного реестра недвижимости об объекте недвижимости
Описание местоположения земельного участка

Земельный участок			
(вид объекта недвижимости)			
Лист № ____ Раздела 3	Всего листов раздела 3 : ____	Всего разделов: ____	Всего листов выписки: ____
08.10.2021 № 99/2021/422643317			
Кадастровый номер:		02:22:000000:3968	

План (чертеж, схема) земельного участка			
			
Масштаб 1: данные отсутствуют	Условные обозначения:		

Государственный регистратор		ФГИС ЕГРН
полное наименование должности	подпись	инициалы, фамилия

М.П.

Земельный участок			
(вид объекта недвижимости)			
Лист №	Раздела 3.1	Всего листов раздела 3.1 :	Всего разделов: _____
Всего листов выписки: _____			
08.10.2021 № 99/2021/422643317			
Кадастровый номер:		02:22:000000:3968	

Описание местоположения границ земельного участка							
Номер п/п	Номер точки		Дирекционный угол	Горизонтальное проложение, м	Описание закрепления на местности	Кадастровые номера смежных участков	Сведения об адресах правообладателей смежных земельных участков
	начальная	конечная					
1	2	3	4	5	6	7	8
1	1	2	данные отсутствуют	данные отсутствуют	данные отсутствуют	данные отсутствуют	данные отсутствуют
2	2	3	данные отсутствуют	данные отсутствуют	данные отсутствуют	данные отсутствуют	данные отсутствуют
3	3	4	данные отсутствуют	данные отсутствуют	данные отсутствуют	данные отсутствуют	данные отсутствуют
4	4	5	данные отсутствуют	данные отсутствуют	данные отсутствуют	данные отсутствуют	данные отсутствуют
5	5	6	данные отсутствуют	данные отсутствуют	данные отсутствуют	данные отсутствуют	данные отсутствуют
6	6	7	данные отсутствуют	данные отсутствуют	данные отсутствуют	данные отсутствуют	данные отсутствуют
7	7	8	данные отсутствуют	данные отсутствуют	данные отсутствуют	данные отсутствуют	данные отсутствуют
8	8	9	данные отсутствуют	данные отсутствуют	данные отсутствуют	данные отсутствуют	данные отсутствуют
9	9	10	данные отсутствуют	данные отсутствуют	данные отсутствуют	данные отсутствуют	данные отсутствуют
10	10	11	данные отсутствуют	данные отсутствуют	данные отсутствуют	данные отсутствуют	данные отсутствуют
11	11	12	данные отсутствуют	данные отсутствуют	данные отсутствуют	данные отсутствуют	данные отсутствуют
12	12	13	данные отсутствуют	данные отсутствуют	данные отсутствуют	данные отсутствуют	данные отсутствуют
13	13	14	данные отсутствуют	данные отсутствуют	данные отсутствуют	данные отсутствуют	данные отсутствуют
14	14	15	данные отсутствуют	данные отсутствуют	данные отсутствуют	данные отсутствуют	данные отсутствуют
			отсутствуют	отсутствуют			
15	15	16	данные отсутствуют	данные отсутствуют	данные отсутствуют	данные отсутствуют	данные отсутствуют

Государственный регистратор		ФГИС ЕГРН
полное наименование должности	подпись	инициалы, фамилия

М.П.

Земельный участок			
(вид объекта недвижимости)			
Лист № _____	Раздела 3.1	Всего листов раздела 3.1 : _____	Всего разделов: _____
08.10.2021 № 99/2021/422643317			
Кадастровый номер:		02:22:000000:3968	

Описание местоположения границ земельного участка							
Номер п/п	Номер точки		Дирекционный угол	Горизонтальное проложение, м	Описание закрепления на местности	Кадастровые номера смежных участков	Сведения об адресах правообладателей смежных земельных участков
	начальная	конечная					
1	2	3	4	5	6	7	8
16	16	17	данные отсутствуют	данные отсутствуют	данные отсутствуют	данные отсутствуют	данные отсутствуют
17	17	18	данные отсутствуют	данные отсутствуют	данные отсутствуют	данные отсутствуют	данные отсутствуют
18	18	19	данные отсутствуют	данные отсутствуют	данные отсутствуют	данные отсутствуют	данные отсутствуют
19	19	20	данные отсутствуют	данные отсутствуют	данные отсутствуют	данные отсутствуют	данные отсутствуют
20	20	21	данные отсутствуют	данные отсутствуют	данные отсутствуют	данные отсутствуют	данные отсутствуют
21	21	22	данные отсутствуют	данные отсутствуют	данные отсутствуют	данные отсутствуют	данные отсутствуют
22	22	23	данные отсутствуют	данные отсутствуют	данные отсутствуют	данные отсутствуют	данные отсутствуют
23	23	24	данные отсутствуют	данные отсутствуют	данные отсутствуют	данные отсутствуют	данные отсутствуют
24	24	25	данные отсутствуют	данные отсутствуют	данные отсутствуют	данные отсутствуют	данные отсутствуют
25	25	26	данные отсутствуют	данные отсутствуют	данные отсутствуют	данные отсутствуют	данные отсутствуют
26	26	27	данные отсутствуют	данные отсутствуют	данные отсутствуют	данные отсутствуют	данные отсутствуют
27	27	28	данные отсутствуют	данные отсутствуют	данные отсутствуют	данные отсутствуют	данные отсутствуют
28	28	29	данные отсутствуют	данные отсутствуют	данные отсутствуют	данные отсутствуют	данные отсутствуют
29	29	30	данные отсутствуют	данные отсутствуют	данные отсутствуют	данные отсутствуют	данные отсутствуют
30	30	31	данные отсутствуют	данные отсутствуют	данные отсутствуют	данные отсутствуют	данные отсутствуют

Государственный регистратор		ФГИС ЕГРН
полное наименование должности	подпись	инициалы, фамилия

М.П.

Выписка из Единого государственного реестра недвижимости об объекте недвижимости
Описание местоположения земельного участка

Земельный участок			
<small>(вид объекта недвижимости)</small>			
Лист № _____	Раздела 3.1	Всего листов раздела 3.1 : _____	Всего разделов: _____
08.10.2021 № 99/2021/422643317			
Кадастровый номер:		02:22:000000:3968	

Описание местоположения границ земельного участка							
Номер п/п	Номер точки		Дирекционный угол	Горизонтальное проложение, м	Описание закрепления на местности	Кадастровые номера смежных участков	Сведения об адресах правообладателей смежных земельных участков
	начальная	конечная					
1	2	3	4	5	6	7	8
31	31	32	данные отсутствуют	данные отсутствуют	данные отсутствуют	данные отсутствуют	данные отсутствуют
32	32	33	данные отсутствуют	данные отсутствуют	данные отсутствуют	данные отсутствуют	данные отсутствуют
33	33	34	данные отсутствуют	данные отсутствуют	данные отсутствуют	данные отсутствуют	данные отсутствуют
34	34	35	данные отсутствуют	данные отсутствуют	данные отсутствуют	данные отсутствуют	данные отсутствуют
35	35	36	данные отсутствуют	данные отсутствуют	данные отсутствуют	данные отсутствуют	данные отсутствуют
36	36	37	данные отсутствуют	данные отсутствуют	данные отсутствуют	данные отсутствуют	данные отсутствуют
37	37	38	данные отсутствуют	данные отсутствуют	данные отсутствуют	данные отсутствуют	данные отсутствуют
38	38	39	данные отсутствуют	данные отсутствуют	данные отсутствуют	данные отсутствуют	данные отсутствуют
39	39	40	данные отсутствуют	данные отсутствуют	данные отсутствуют	данные отсутствуют	данные отсутствуют
40	40	41	данные отсутствуют	данные отсутствуют	данные отсутствуют	данные отсутствуют	данные отсутствуют
41	41	42	данные отсутствуют	данные отсутствуют	данные отсутствуют	данные отсутствуют	данные отсутствуют
42	42	43	данные отсутствуют	данные отсутствуют	данные отсутствуют	данные отсутствуют	данные отсутствуют
43	43	44	данные отсутствуют	данные отсутствуют	данные отсутствуют	данные отсутствуют	данные отсутствуют
44	44	45	данные отсутствуют	данные отсутствуют	данные отсутствуют	данные отсутствуют	данные отсутствуют
45	45	46	данные отсутствуют	данные отсутствуют	данные отсутствуют	данные отсутствуют	данные отсутствуют

Государственный регистратор		ФГИС ЕГРН
полное наименование должности	подпись	инициалы, фамилия

М.П.

Земельный участок			
(вид объекта недвижимости)			
Лист № _____	Раздела 3.1	Всего листов раздела 3.1 : _____	Всего разделов: _____
08.10.2021 № 99/2021/422643317			
Кадастровый номер:		02:22:000000:3968	

Описание местоположения границ земельного участка							
Номер п/п	Номер точки		Дирекционный угол	Горизонтальное проложение, м	Описание закрепления на местности	Кадастровые номера смежных участков	Сведения об адресах правообладателей смежных земельных участков
	начальная	конечная					
1	2	3	4	5	6	7	8
46	46	47	данные отсутствуют	данные отсутствуют	данные отсутствуют	данные отсутствуют	данные отсутствуют
47	47	48	данные отсутствуют	данные отсутствуют	данные отсутствуют	данные отсутствуют	данные отсутствуют
48	48	49	данные отсутствуют	данные отсутствуют	данные отсутствуют	данные отсутствуют	данные отсутствуют
49	49	50	данные отсутствуют	данные отсутствуют	данные отсутствуют	данные отсутствуют	данные отсутствуют
50	50	51	данные отсутствуют	данные отсутствуют	данные отсутствуют	данные отсутствуют	данные отсутствуют
51	51	52	данные отсутствуют	данные отсутствуют	данные отсутствуют	данные отсутствуют	данные отсутствуют
52	52	53	данные отсутствуют	данные отсутствуют	данные отсутствуют	данные отсутствуют	данные отсутствуют
53	53	54	данные отсутствуют	данные отсутствуют	данные отсутствуют	данные отсутствуют	данные отсутствуют
54	54	55	данные отсутствуют	данные отсутствуют	данные отсутствуют	данные отсутствуют	данные отсутствуют
55	55	56	данные отсутствуют	данные отсутствуют	данные отсутствуют	данные отсутствуют	данные отсутствуют
56	56	57	данные отсутствуют	данные отсутствуют	данные отсутствуют	данные отсутствуют	данные отсутствуют
57	57	58	данные отсутствуют	данные отсутствуют	данные отсутствуют	данные отсутствуют	данные отсутствуют
58	58	59	данные отсутствуют	данные отсутствуют	данные отсутствуют	данные отсутствуют	данные отсутствуют
59	59	60	данные отсутствуют	данные отсутствуют	данные отсутствуют	данные отсутствуют	данные отсутствуют
60	60	61	данные отсутствуют	данные отсутствуют	данные отсутствуют	данные отсутствуют	данные отсутствуют

Государственный регистратор		ФГИС ЕГРН
полное наименование должности	подпись	инициалы, фамилия

М.П.

Выписка из Единого государственного реестра недвижимости об объекте недвижимости
Описание местоположения земельного участка

Земельный участок			
<small>(вид объекта недвижимости)</small>			
Лист № _____	Раздела 3.1	Всего листов раздела 3.1 : _____	Всего разделов: _____
08.10.2021 № 99/2021/422643317			
Кадастровый номер:		02:22:000000:3968	

Описание местоположения границ земельного участка							
Номер п/п	Номер точки		Дирекционный угол	Горизонтальное проложение, м	Описание закрепления на местности	Кадастровые номера смежных участков	Сведения об адресах правообладателей смежных земельных участков
	начальная	конечная					
1	2	3	4	5	6	7	8
61	61	62	данные отсутствуют	данные отсутствуют	данные отсутствуют	данные отсутствуют	данные отсутствуют
62	62	63	данные отсутствуют	данные отсутствуют	данные отсутствуют	данные отсутствуют	данные отсутствуют
63	63	64	данные отсутствуют	данные отсутствуют	данные отсутствуют	данные отсутствуют	данные отсутствуют
64	64	65	данные отсутствуют	данные отсутствуют	данные отсутствуют	данные отсутствуют	данные отсутствуют
65	65	66	данные отсутствуют	данные отсутствуют	данные отсутствуют	данные отсутствуют	данные отсутствуют
66	66	67	данные отсутствуют	данные отсутствуют	данные отсутствуют	данные отсутствуют	данные отсутствуют
67	67	68	данные отсутствуют	данные отсутствуют	данные отсутствуют	данные отсутствуют	данные отсутствуют
68	68	69	данные отсутствуют	данные отсутствуют	данные отсутствуют	данные отсутствуют	данные отсутствуют
69	69	70	данные отсутствуют	данные отсутствуют	данные отсутствуют	данные отсутствуют	данные отсутствуют
70	70	71	данные отсутствуют	данные отсутствуют	данные отсутствуют	данные отсутствуют	данные отсутствуют
71	71	72	данные отсутствуют	данные отсутствуют	данные отсутствуют	данные отсутствуют	данные отсутствуют
72	72	73	данные отсутствуют	данные отсутствуют	данные отсутствуют	данные отсутствуют	данные отсутствуют
73	73	74	данные отсутствуют	данные отсутствуют	данные отсутствуют	данные отсутствуют	данные отсутствуют
74	74	75	данные отсутствуют	данные отсутствуют	данные отсутствуют	данные отсутствуют	данные отсутствуют
75	75	76	данные отсутствуют	данные отсутствуют	данные отсутствуют	данные отсутствуют	данные отсутствуют

Государственный регистратор		ФГИС ЕГРН
полное наименование должности	подпись	инициалы, фамилия

М.П.

Земельный участок			
(вид объекта недвижимости)			
Лист № _____	Раздела 3.1	Всего листов раздела 3.1 : _____	Всего разделов: _____
08.10.2021 № 99/2021/422643317			
Кадастровый номер:		02:22:000000:3968	

Описание местоположения границ земельного участка							
Номер п/п	Номер точки		Дирекционный угол	Горизонтальное проложение, м	Описание закрепления на местности	Кадастровые номера смежных участков	Сведения об адресах правообладателей смежных земельных участков
	начальная	конечная					
1	2	3	4	5	6	7	8
76	76	77	данные отсутствуют	данные отсутствуют	данные отсутствуют	данные отсутствуют	данные отсутствуют
77	77	78	данные отсутствуют	данные отсутствуют	данные отсутствуют	данные отсутствуют	данные отсутствуют
78	78	79	данные отсутствуют	данные отсутствуют	данные отсутствуют	данные отсутствуют	данные отсутствуют
79	79	80	данные отсутствуют	данные отсутствуют	данные отсутствуют	данные отсутствуют	данные отсутствуют
80	80	81	данные отсутствуют	данные отсутствуют	данные отсутствуют	данные отсутствуют	данные отсутствуют
81	81	82	данные отсутствуют	данные отсутствуют	данные отсутствуют	данные отсутствуют	данные отсутствуют
82	82	83	данные отсутствуют	данные отсутствуют	данные отсутствуют	данные отсутствуют	данные отсутствуют
83	83	84	данные отсутствуют	данные отсутствуют	данные отсутствуют	данные отсутствуют	данные отсутствуют
84	84	85	данные отсутствуют	данные отсутствуют	данные отсутствуют	данные отсутствуют	данные отсутствуют
85	85	86	данные отсутствуют	данные отсутствуют	данные отсутствуют	данные отсутствуют	данные отсутствуют
86	86	87	данные отсутствуют	данные отсутствуют	данные отсутствуют	данные отсутствуют	данные отсутствуют
87	87	88	данные отсутствуют	данные отсутствуют	данные отсутствуют	данные отсутствуют	данные отсутствуют
88	88	89	данные отсутствуют	данные отсутствуют	данные отсутствуют	данные отсутствуют	данные отсутствуют
89	89	90	данные отсутствуют	данные отсутствуют	данные отсутствуют	данные отсутствуют	данные отсутствуют
90	90	91	данные отсутствуют	данные отсутствуют	данные отсутствуют	данные отсутствуют	данные отсутствуют

Государственный регистратор		ФГИС ЕГРН
полное наименование должности	подпись	инициалы, фамилия

М.П.

Выписка из Единого государственного реестра недвижимости об объекте недвижимости
Описание местоположения земельного участка

Земельный участок			
<small>(вид объекта недвижимости)</small>			
Лист № <u> </u> Раздела 3.1	Всего листов раздела 3.1 : <u> </u>	Всего разделов: <u> </u>	Всего листов выписки: <u> </u>
08.10.2021 № 99/2021/422643317			
Кадастровый номер:		02:22:000000:3968	

Описание местоположения границ земельного участка							
Номер п/п	Номер точки		Дирекционный угол	Горизонтальное проложение, м	Описание закрепления на местности	Кадастровые номера смежных участков	Сведения об адресах правообладателей смежных земельных участков
	начальная	конечная					
1	2	3	4	5	6	7	8
91	91	92	данные отсутствуют	данные отсутствуют	данные отсутствуют	данные отсутствуют	данные отсутствуют
92	92	93	данные отсутствуют	данные отсутствуют	данные отсутствуют	данные отсутствуют	данные отсутствуют
93	93	94	данные отсутствуют	данные отсутствуют	данные отсутствуют	данные отсутствуют	данные отсутствуют
94	94	95	данные отсутствуют	данные отсутствуют	данные отсутствуют	данные отсутствуют	данные отсутствуют
95	95	96	данные отсутствуют	данные отсутствуют	данные отсутствуют	данные отсутствуют	данные отсутствуют
96	96	97	данные отсутствуют	данные отсутствуют	данные отсутствуют	данные отсутствуют	данные отсутствуют
97	97	98	данные отсутствуют	данные отсутствуют	данные отсутствуют	данные отсутствуют	данные отсутствуют
98	98	99	данные отсутствуют	данные отсутствуют	данные отсутствуют	данные отсутствуют	данные отсутствуют
99	99	100	данные отсутствуют	данные отсутствуют	данные отсутствуют	данные отсутствуют	данные отсутствуют
100	100	101	данные отсутствуют	данные отсутствуют	данные отсутствуют	данные отсутствуют	данные отсутствуют
101	101	102	данные отсутствуют	данные отсутствуют	данные отсутствуют	данные отсутствуют	данные отсутствуют
102	102	103	данные отсутствуют	данные отсутствуют	данные отсутствуют	данные отсутствуют	данные отсутствуют
103	103	104	данные отсутствуют	данные отсутствуют	данные отсутствуют	данные отсутствуют	данные отсутствуют
104	104	105	данные отсутствуют	данные отсутствуют	данные отсутствуют	данные отсутствуют	данные отсутствуют
105	105	106	данные отсутствуют	данные отсутствуют	данные отсутствуют	данные отсутствуют	данные отсутствуют

Государственный регистратор		ФГИС ЕГРН
полное наименование должности	подпись	инициалы, фамилия

М.П.

Выписка из Единого государственного реестра недвижимости об объекте недвижимости
Описание местоположения земельного участка

Земельный участок			
(вид объекта недвижимости)			
Лист №	Раздела 3.1	Всего листов раздела 3.1 : ____	Всего разделов: ____
08.10.2021 № 99/2021/422643317		Всего листов выписки: ____	
Кадастровый номер:		02:22:000000:3968	

Описание местоположения границ земельного участка							
Номер п/п	Номер точки		Дирекционный угол	Горизонтальное проложение, м	Описание закрепления на местности	Кадастровые номера смежных участков	Сведения об адресах правообладателей смежных земельных участков
	начальная	конечная					
1	2	3	4	5	6	7	8
106	106	107	данные отсутствуют	данные отсутствуют	данные отсутствуют	данные отсутствуют	данные отсутствуют
107	107	108	данные отсутствуют	данные отсутствуют	данные отсутствуют	данные отсутствуют	данные отсутствуют
108	108	109	данные отсутствуют	данные отсутствуют	данные отсутствуют	данные отсутствуют	данные отсутствуют
109	109	110	данные отсутствуют	данные отсутствуют	данные отсутствуют	данные отсутствуют	данные отсутствуют
110	110	1	данные отсутствуют	данные отсутствуют	данные отсутствуют	данные отсутствуют	данные отсутствуют

Государственный регистратор		ФГИС ЕГРН
полное наименование должности	подпись	инициалы, фамилия

М.П.

Выписка из Единого государственного реестра недвижимости об объекте недвижимости
Описание местоположения земельного участка

Земельный участок			
(вид объекта недвижимости)			
Лист №	Раздела 3.2	Всего листов раздела 3.2 : ____	Всего разделов: ____
08.10.2021 № 99/2021/422643317		Всего листов выписки: ____	
Кадастровый номер:		02:22:000000:3968	

Сведения о характерных точках границы земельного участка				
Система координат				
Зона №				
Номер точки	Координаты		Описание закрепления на местности	Средняя квадратическая погрешность определения координат характерных точек границ земельного участка, м
	X	Y		
1	2	3	4	5
1	735372.21	1286559.97	данные отсутствуют	0.5
2	735365.04	1286575.91	данные отсутствуют	0.5
3	735353.8	1286624.51	данные отсутствуют	0.5
4	735321.74	1286755.05	данные отсутствуют	0.5
5	735295.02	1286872.73	данные отсутствуют	0.5
6	735253.55	1287054.99	данные отсутствуют	0.5
7	735211.35	1287240.4	данные отсутствуют	0.5
8	735199.3	1287298.44	данные отсутствуют	0.5
9	735171.26	1287421.85	данные отсутствуют	0.5
10	735144.46	1287537.39	данные отсутствуют	0.5
11	735115.99	1287654.22	данные отсутствуют	0.5
12	735091.52	1287759.31	данные отсутствуют	0.5
13	735059.25	1287907.23	данные отсутствуют	0.5
14	735044.61	1287968.04	данные отсутствуют	0.5
15	735021.09	1288073.49	данные отсутствуют	0.5

Государственный регистратор		ФГИС ЕГРН
полное наименование должности	подпись	инициалы, фамилия

М.П.

Земельный участок			
(вид объекта недвижимости)			
Лист №	Раздела 3.2	Всего листов раздела 3.2 : ____	Всего разделов: ____
08.10.2021 № 99/2021/422643317		Всего листов выписки: ____	
Кадастровый номер:		02:22:000000:3968	

Сведения о характерных точках границы земельного участка				
Система координат				
Зона №				
Номер точки	Координаты		Описание закрепления на местности	Средняя квадратическая погрешность определения координат характерных точек границ земельного участка, м
	X	Y		
1	2	3	4	5
16	735011.31	1288116.28	данные отсутствуют	0.5
17	734983.06	1288240.54	данные отсутствуют	0.5
18	734962.06	1288330.62	данные отсутствуют	0.5
19	734956.58	1288355.1	данные отсутствуют	0.5
20	734934.67	1288455.52	данные отсутствуют	0.5
21	734919.61	1288519.9	данные отсутствуют	0.5
22	734909.63	1288556.39	данные отсутствуют	0.5
23	734876.86	1288703.22	данные отсутствуют	0.5
24	734850.44	1288814.67	данные отсутствуют	0.5
25	734810.42	1288997.51	данные отсутствуют	0.5
26	734775.38	1289142.32	данные отсутствуют	0.5
27	734742.06	1289283.81	данные отсутствуют	0.5
28	734717.87	1289394.11	данные отсутствуют	0.5
29	734702.94	1289464.7	данные отсутствуют	0.5
30	734659.51	1289642.85	данные отсутствуют	0.5

Государственный регистратор		ФГИС ЕГРН
полное наименование должности	подпись	инициалы, фамилия

М.П.

Раздел 3.2

Выписка из Единого государственного реестра недвижимости об объекте недвижимости
Описание местоположения земельного участка

Земельный участок			
(вид объекта недвижимости)			
Лист №	Раздела 3.2	Всего листов раздела 3.2 : ____	Всего разделов: ____
08.10.2021 № 99/2021/422643317		Всего листов выписки: ____	
Кадастровый номер:		02:22:000000:3968	

Сведения о характерных точках границы земельного участка				
Система координат				
Зона №				
Номер точки	Координаты		Описание закрепления на местности	Средняя квадратическая погрешность определения координат характерных точек границ земельного участка, м
	X	Y		
1	2	3	4	5
31	734621.24	1289802.65	данные отсутствуют	0.5
32	734587.48	1289955.28	данные отсутствуют	0.5
33	734556.69	1290087.1	данные отсутствуют	0.5
34	734531.37	1290202.97	данные отсутствуют	0.5
35	734502.88	1290328.61	данные отсутствуют	0.5
36	734478.52	1290441.38	данные отсутствуют	0.5
37	734449.18	1290572.33	данные отсутствуют	0.5
38	734426.35	1290676.4	данные отсутствуют	0.5
39	734416.92	1290719.91	данные отсутствуют	0.5
40	734388.01	1290850.46	данные отсутствуют	0.5
41	734361.58	1290959.96	данные отсутствуют	0.5
42	734336.09	1291074.3	данные отсутствуют	0.5
43	734309.97	1291197.77	данные отсутствуют	0.5
44	734282.85	1291330.08	данные отсутствуют	0.5
45	734244.76	1291488	данные отсутствуют	0.5

Государственный регистратор		ФГИС ЕГРН
полное наименование должности	подпись	инициалы, фамилия

М.П.

Выписка из Единого государственного реестра недвижимости об объекте недвижимости
Описание местоположения земельного участка

Земельный участок			
(вид объекта недвижимости)			
Лист № _____	Раздела 3.2	Всего листов раздела 3.2 : _____	Всего разделов: _____
08.10.2021 № 99/2021/422643317			
Кадастровый номер:		02:22:000000:3968	

Сведения о характерных точках границы земельного участка				
Система координат				
Зона № _____				
Номер точки	Координаты		Описание закрепления на местности	Средняя квадратическая погрешность определения координат характерных точек границ земельного участка, м
	X	Y		
1	2	3	4	5
46	734217.32	1291614.75	данные отсутствуют	0.5
47	734189.33	1291742.34	данные отсутствуют	0.5
48	734154.07	1291887.83	данные отсутствуют	0.5
49	734145.8	1291919.84	данные отсутствуют	0.5
50	734134.36	1291921.39	данные отсутствуют	0.5
51	734124.38	1291922.89	данные отсутствуют	0.5
52	734124.67	1291921.44	данные отсутствуют	0.5
53	734133.27	1291881.55	данные отсутствуют	0.5
54	734148.12	1291810.01	данные отсутствуют	0.5
55	734169.27	1291733.34	данные отсутствуют	0.5
56	734196.53	1291607.27	данные отсутствуют	0.5
57	734220.53	1291495.11	данные отсутствуют	0.5
58	734248.48	1291377.66	данные отсутствуют	0.5
59	734290.98	1291191.32	данные отсутствуют	0.5
60	734312.18	1291084.51	данные отсутствуют	0.5

Государственный регистратор		ФГИС ЕГРН
полное наименование должности	подпись	инициалы, фамилия

М.П.

Раздел 3.2

Выписка из Единого государственного реестра недвижимости об объекте недвижимости
Описание местоположения земельного участка

Земельный участок			
(вид объекта недвижимости)			
Лист № _____	Раздела 3.2	Всего листов раздела 3.2 : _____	Всего разделов: _____
08.10.2021 № 99/2021/422643317			
Кадастровый номер:		02:22:000000:3968	

Сведения о характерных точках границы земельного участка				
Система координат				
Зона № _____				
Номер точки	Координаты		Описание закрепления на местности	Средняя квадратическая погрешность определения координат характерных точек границ земельного участка, м
	X	Y		
1	2	3	4	5
61	734340.71	1290949.08	данные отсутствуют	0.5
62	734388.8	1290732.26	данные отсутствуют	0.5
63	734445.4	1290475.44	данные отсутствуют	0.5
64	734457.57	1290425.23	данные отсутствуют	0.5
65	734478.57	1290326.93	данные отсутствуют	0.5
66	734511.28	1290192.63	данные отсутствуют	0.5
67	734535.67	1290083.7	данные отсутствуют	0.5
68	734567.28	1289948.05	данные отсутствуют	0.5
69	734596.05	1289817.49	данные отсутствуют	0.5
70	734602.13	1289797.32	данные отсутствуют	0.5
71	734642.58	1289614.6	данные отсутствуют	0.5
72	734666.93	1289504.75	данные отсутствуют	0.5
73	734696.54	1289380.87	данные отсутствуют	0.5
74	734723.17	1289269.72	данные отсутствуют	0.5
75	734760.65	1289101.25	данные отсутствуют	0.5

Государственный регистратор		ФГИС ЕГРН
полное наименование должности	подпись	инициалы, фамилия

М.П.

Земельный участок			
(вид объекта недвижимости)			
Лист №	Раздела 3.2	Всего листов раздела 3.2 : ____	Всего разделов: ____
08.10.2021 № 99/2021/422643317		Всего листов выписки: ____	
Кадастровый номер:		02:22:000000:3968	

Сведения о характерных точках границы земельного участка				
Система координат				
Зона №				
Номер точки	Координаты		Описание закрепления на местности	Средняя квадратическая погрешность определения координат характерных точек границ земельного участка, м
	X	Y		
1	2	3	4	5
76	734788.64	1288982.27	данные отсутствуют	0.5
77	734826.07	1288812.17	данные отсутствуют	0.5
78	734853.15	1288698.36	данные отсутствуют	0.5
79	734888.76	1288547.43	данные отсутствуют	0.5
80	734912.08	1288450.61	данные отсутствуют	0.5
81	734936.31	1288347.02	данные отсутствуют	0.5
82	734940.81	1288324.92	данные отсутствуют	0.5
83	734942.57	1288319.34	данные отсутствуют	0.5
84	734942.26	1288316.3	данные отсутствуют	0.5
85	734941.99	1288312.23	данные отсутствуют	0.5
86	734941.74	1288310.29	данные отсутствуют	0.5
87	734940.48	1288309.48	данные отсутствуют	0.5
88	734934.83	1288308.08	данные отсутствуют	0.5
89	734940.37	1288284.36	данные отсутствуют	0.5
90	734943.34	1288284.36	данные отсутствуют	0.5

Государственный регистратор		ФГИС ЕГРН
полное наименование должности	подпись	инициалы, фамилия

М.П.

Раздел 3.2

Выписка из Единого государственного реестра недвижимости об объекте недвижимости
Описание местоположения земельного участка

Земельный участок			
(вид объекта недвижимости)			
Лист №	Раздела 3.2	Всего листов раздела 3.2 : ____	Всего разделов: ____
08.10.2021 № 99/2021/422643317		Всего листов выписки: ____	
Кадастровый номер:		02:22:000000:3968	

Сведения о характерных точках границы земельного участка				
Система координат				
Зона №				
Номер точки	Координаты		Описание закрепления на местности	Средняя квадратическая погрешность определения координат характерных точек границ земельного участка, м
	X	Y		
1	2	3	4	5
91	734946.86	1288282.47	данные отсутствуют	0.5
92	734949.44	1288278.73	данные отсутствуют	0.5
93	734951.79	1288274.91	данные отсутствуют	0.5
94	734954.69	1288264.52	данные отсутствуют	0.5
95	734970	1288192.63	данные отсутствуют	0.5
96	734988.56	1288112.74	данные отсутствуют	0.5
97	735009.26	1288019.78	данные отсутствуют	0.5
98	735038.61	1287898.75	данные отсутствуют	0.5
99	735070.42	1287757.19	данные отсутствуют	0.5
100	735105.41	1287606.86	данные отсутствуют	0.5
101	735123.07	1287531.74	данные отсутствуют	0.5
102	735149.53	1287413.03	данные отсутствуют	0.5
103	735177.3	1287291.63	данные отсутствуют	0.5
104	735202.82	1287177.16	данные отсутствуют	0.5
105	735231.97	1287050.34	данные отсутствуют	0.5

Государственный регистратор		ФГИС ЕГРН
полное наименование должности	подпись	инициалы, фамилия

М.П.

Выписка из Единого государственного реестра недвижимости об объекте недвижимости
Описание местоположения земельного участка

Земельный участок			
<small>(вид объекта недвижимости)</small>			
Лист № <u> </u> Раздела 3.2	Всего листов раздела 3.2 : <u> </u>	Всего разделов: <u> </u>	Всего листов выписки: <u> </u>
08.10.2021 № 99/2021/422643317			
Кадастровый номер:		02:22:000000:3968	

Сведения о характерных точках границы земельного участка				
Система координат				
Зона №				
Номер точки	Координаты		Описание закрепления на местности	Средняя квадратическая погрешность определения координат характерных точек границ земельного участка, м
	X	Y		
1	2	3	4	5
106	735274.86	1286863.81	данные отсутствуют	0.5
107	735300.44	1286748.49	данные отсутствуют	0.5
108	735322.54	1286640.47	данные отсутствуют	0.5
109	735345.2	1286551.86	данные отсутствуют	0.5
110	735349.41	1286538.28	данные отсутствуют	0.5

Государственный регистратор		ФГИС ЕГРН
полное наименование должности	подпись	инициалы, фамилия

М.П.

Раздел 4

Выписка из Единого государственного реестра недвижимости об объекте недвижимости
Сведения о частях земельного участка

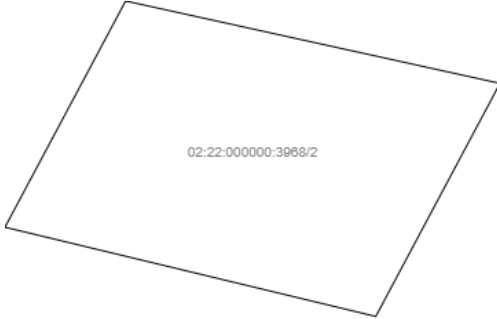
Земельный участок			
<small>(вид объекта недвижимости)</small>			
Лист № <u> </u> Раздела 4	Всего листов раздела 4 : <u> </u>	Всего разделов: <u> </u>	Всего листов выписки: <u> </u>
08.10.2021 № 99/2021/422643317			
Кадастровый номер:		02:22:000000:3968	

План (чертеж, схема) части земельного участка	Учетный номер части: 02:22:000000:3968/1
	
Масштаб 1: данные отсутствуют	Условные обозначения:

Государственный регистратор		ФГИС ЕГРН
полное наименование должности	подпись	инициалы, фамилия

М.П.

Земельный участок			
(вид объекта недвижимости)			
Лист № ____ Раздела 4	Всего листов раздела 4 : ____	Всего разделов: ____	Всего листов выписки: ____
08.10.2021 № 99/2021/422643317			
Кадастровый номер:		02:22:000000:3968	

План (чертеж, схема) части земельного участка	Учетный номер части: 02:22:000000:3968/2
	
Масштаб 1: данные отсутствуют	Условные обозначения:

Государственный регистратор		ФГИС ЕГРН
полное наименование должности	подпись	инициалы, фамилия

М.П.

Земельный участок			
(вид объекта недвижимости)			
Лист № ____ Раздела 4	Всего листов раздела 4 : ____	Всего разделов: ____	Всего листов выписки: ____
08.10.2021 № 99/2021/422643317			
Кадастровый номер:		02:22:000000:3968	

План (чертеж, схема) части земельного участка	Учетный номер части: 02:22:000000:3968/3
	
Масштаб 1: данные отсутствуют	Условные обозначения:

Государственный регистратор		ФГИС ЕГРН
полное наименование должности	подпись	инициалы, фамилия

М.П.

Выписка из Единого государственного реестра недвижимости об объекте недвижимости
Сведения о частях земельного участка

Земельный участок			
<small>(вид объекта недвижимости)</small>			
Лист № ____ Раздела 4	Всего листов раздела 4 : ____	Всего разделов: ____	Всего листов выписки: ____
08.10.2021 № 99/2021/422643317			
Кадастровый номер:		02:22:000000:3968	

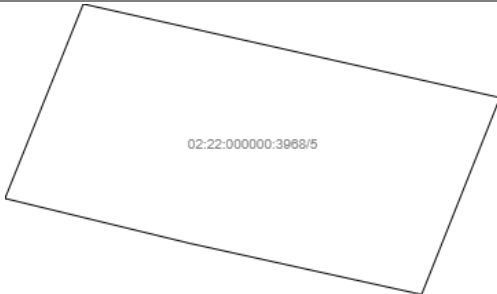
План (чертеж, схема) части земельного участка	Учетный номер части: 02:22:000000:3968/4
	
Масштаб 1: данные отсутствуют	Условные обозначения:

Государственный регистратор		ФГИС ЕГРН
полное наименование должности	подпись	инициалы, фамилия

М.П.

Выписка из Единого государственного реестра недвижимости об объекте недвижимости
Сведения о частях земельного участка

Земельный участок			
<small>(вид объекта недвижимости)</small>			
Лист № ____ Раздела 4	Всего листов раздела 4 : ____	Всего разделов: ____	Всего листов выписки: ____
08.10.2021 № 99/2021/422643317			
Кадастровый номер:		02:22:000000:3968	

План (чертеж, схема) части земельного участка	Учетный номер части: 02:22:000000:3968/5
	
Масштаб 1: данные отсутствуют	Условные обозначения:

Государственный регистратор		ФГИС ЕГРН
полное наименование должности	подпись	инициалы, фамилия

М.П.

Земельный участок			
(вид объекта недвижимости)			
Лист № <u> </u> Раздела 4	Всего листов раздела 4 : <u> </u>	Всего разделов: <u> </u>	Всего листов выписки: <u> </u>
08.10.2021 № 99/2021/422643317			
Кадастровый номер:		02:22:000000:3968	

План (чертеж, схема) части земельного участка	Учетный номер части: 02:22:000000:3968/6
	
Масштаб 1: данные отсутствуют	Условные обозначения:

Государственный регистратор		ФГИС ЕГРН
полное наименование должности	подпись	инициалы, фамилия

М.П.

Раздел 4.1

Выписка из Единого государственного реестра недвижимости об объекте недвижимости
Сведения о частях земельного участка

Земельный участок			
(вид объекта недвижимости)			
Лист № <u> </u> Раздела 4.1	Всего листов раздела 4.1 : <u> </u>	Всего разделов: <u> </u>	Всего листов выписки: <u> </u>
08.10.2021 № 99/2021/422643317			
Кадастровый номер:		02:22:000000:3968	

Учетный номер части	Площадь (м ²)	Содержание ограничения в использовании или ограничения права на объект недвижимости или обременения объекта недвижимости
1	2	3
1	1059	Ограничения прав на земельный участок, предусмотренные статьями 56, 56.1 Земельного кодекса Российской Федерации, 02.22.2.485, Постановление Правительства РФ "О порядке установления охранных зон объектов электросетевого хозяйства и особых условий использования земельных участков, расположенных в границах таких зон" № 160 от 24.02.2009
2	814	Ограничения прав на земельный участок, предусмотренные статьями 56, 56.1 Земельного кодекса Российской Федерации, 02.22.2.480, Постановление Правительства РФ "О порядке установления охранных зон объектов электросетевого хозяйства и особых условий использования земельных участков, расположенных в границах таких зон" № 160 от 24.02.2009
3	1331	Ограничения прав на земельный участок, предусмотренные статьями 56, 56.1 Земельного кодекса Российской Федерации, 02.22.2.18, Постановление "Об утверждении материалов по определению границ охранных зон подземных и надземных коммуникаций ОАО "АНК"Башнефть" на территории муниципального района Дюртюлинский район РБ № 11/2-57 от 23.11.2010
4	1085	Ограничения прав на земельный участок, предусмотренные статьями 56, 56.1 Земельного кодекса Российской Федерации, 02.22.2.493, Постановление Правительства РФ "О порядке установления охранных зон объектов электросетевого хозяйства и особых условий использования земельных участков, расположенных в границах таких зон" № 160 от 24.02.2009
5	1255	Ограничения прав на земельный участок, предусмотренные статьями 56, 56.1 Земельного кодекса Российской Федерации, 02.22.2.29, Постановление "Об утверждении материалов по определению границ охранных зон подземных и надземных коммуникаций ОАО "АНК"Башнефть" на территории муниципального района Дюртюлинский район РБ № 11/2-57 от 23.11.2010
6	1442	Ограничения прав на земельный участок, предусмотренные статьями 56, 56.1 Земельного кодекса Российской Федерации, 02.00.2.455, Приказ № 41 от 12.03.2014

Государственный регистратор		ФГИС ЕГРН
полное наименование должности	подпись	инициалы, фамилия

М.П.

Раздел 4.2

Выписка из Единого государственного реестра недвижимости об объекте недвижимости
Сведения о частях земельного участка

Земельный участок				
<small>(вид объекта недвижимости)</small>				
Лист № ____ Раздела 4.2		Всего листов раздела 4.2 : ____		Всего разделов: ____
Всего листов выписки: ____				
08.10.2021 № 99/2021/422643317				
Кадастровый номер:			02:22:000000:3968	
Сведения о характерных точках границы части (частей) земельного участка				
Учетный номер части: 1				
Система координат: МСК-02, зона 1				
Зона №				
Номер точки	Координаты, м		Описание закрепления на местности	Средняя квадратическая погрешность определения координат характерных точек границы части земельного участка, м
	X	Y		
1	2	3	4	5
111	734719.48	1289285.11	данные отсутствуют	данные отсутствуют
111	734719.48	1289285.11	данные отсутствуют	данные отсутствуют
112	734708.44	1289331.21	данные отсутствуют	данные отсутствуют
113	734729.29	1289342.04	данные отсутствуют	данные отсутствуют
114	734739.49	1289295.51	данные отсутствуют	данные отсутствуют
Государственный регистратор			ФГИС ЕГРН	
полное наименование должности			подпись	
			инициалы, фамилия	

М.П.

Земельный участок				
(вид объекта недвижимости)				
Лист № ____ Раздела 4.2		Всего листов раздела 4.2 : ____		Всего разделов: ____
Всего листов выписки: ____				
08.10.2021 № 99/2021/422643317				
Кадастровый номер:			02:22:000000:3968	
Сведения о характерных точках границы части (частей) земельного участка				
Учетный номер части: 2				
Система координат: МСК-02, зона 1				
Зона №				
Номер точки	Координаты, м		Описание закрепления на местности	Средняя квадратическая погрешность определения координат характерных точек границы части земельного участка, м
	X	Y		
1	2	3	4	5
115	734729.22	1289342.37	данные отсутствуют	данные отсутствуют
115	734729.22	1289342.37	данные отсутствуют	данные отсутствуют
116	734708.43	1289331.25	данные отсутствуют	данные отсутствуют
117	734700.23	1289365.43	данные отсутствуют	данные отсутствуют
118	734721.65	1289376.88	данные отсутствуют	данные отсутствуют
Государственный регистратор			ФГИС ЕГРН	
полное наименование должности			подпись	
			инициалы, фамилия	

М.П.

Земельный участок				
(вид объекта недвижимости)				
Лист № ____ Раздела 4.2		Всего листов раздела 4.2 : ____		Всего разделов: ____
Всего листов выписки: ____				
08.10.2021 № 99/2021/422643317				
Кадастровый номер:			02:22:000000:3968	
Сведения о характерных точках границы части (частей) земельного участка				
Учетный номер части: 3				
Система координат: МСК-02, зона 1				
Зона №				
Номер точки	Координаты, м		Описание закрепления на местности	Средняя квадратическая погрешность определения координат характерных точек границы части земельного участка, м
	X	Y		
1	2	3	4	5
1	735372.21	1286559.97	данные отсутствуют	0.5
2	735365.04	1286575.91	данные отсутствуют	0.5
109	735345.2	1286551.86	данные отсутствуют	0.5
110	735349.41	1286538.28	данные отсутствуют	0.5
110	735349.41	1286538.28	данные отсутствуют	0.5
119	735336.9	1286584.3	данные отсутствуют	данные отсутствуют
120	735356.84	1286611.35	данные отсутствуют	данные отсутствуют
Государственный регистратор			ФГИС ЕГРН	
полное наименование должности			подпись	
			инициалы, фамилия	

М.П.

Выписка из Единого государственного реестра недвижимости об объекте недвижимости
Сведения о частях земельного участка

Земельный участок				
(вид объекта недвижимости)				
Лист № _____ Раздела 4.2		Всего листов раздела 4.2 : _____		Всего разделов: _____
Всего листов выписки: _____				
08.10.2021 № 99/2021/422643317				
Кадастровый номер:			02:22:000000:3968	
Сведения о характерных точках границы части (частей) земельного участка				
Учетный номер части: 4				
Система координат: МСК-02, зона 1				
Зона № _____				
Номер точки	Координаты, м		Описание закрепления на местности	Средняя квадратическая погрешность определения координат характерных точек границы части земельного участка, м
	X	Y		
1	2	3	4	5
121	734734.46	1289318.48	данные отсутствуют	данные отсутствуют
121	734734.46	1289318.48	данные отсутствуют	данные отсутствуют
122	734714.11	1289307.51	данные отсутствуют	данные отсутствуют
123	734703.03	1289353.8	данные отсутствуют	данные отсутствуют
124	734724.21	1289365.22	данные отсутствуют	данные отсутствуют
Государственный регистратор			ФГИС ЕГРН	
полное наименование должности			подпись	
			инициалы, фамилия	

М.П.

Выписка из Единого государственного реестра недвижимости об объекте недвижимости
Сведения о частях земельного участка

Земельный участок				
(вид объекта недвижимости)				
Лист № _____ Раздела 4.2		Всего листов раздела 4.2 : _____		Всего разделов: _____
Всего листов выписки: _____				
08.10.2021 № 99/2021/422643317				
Кадастровый номер:			02:22:000000:3968	
Сведения о характерных точках границы части (частей) земельного участка				
Учетный номер части: 5				
Система координат: МСК-02, зона 1				
Зона № _____				
Номер точки	Координаты, м		Описание закрепления на местности	Средняя квадратическая погрешность определения координат характерных точек границы части земельного участка, м
	X	Y		
1	2	3	4	5
63	734445.4	1290475.44	данные отсутствуют	0.5
125	734450.72	1290453.49	данные отсутствуют	данные отсутствуют
125	734450.72	1290453.49	данные отсутствуют	данные отсутствуют
126	734439.35	1290502.92	данные отсутствуют	данные отсутствуют
127	734462.64	1290512.22	данные отсутствуют	данные отсутствуют
128	734473.72	1290462.78	данные отсутствуют	данные отсутствуют
Государственный регистратор			ФГИС ЕГРН	
полное наименование должности			подпись	
			инициалы, фамилия	

М.П.

Земельный участок				
(вид объекта недвижимости)				
Лист № ____ Раздела 4.2		Всего листов раздела 4.2 : ____		Всего разделов: ____
Всего листов выписки: ____				
08.10.2021 № 99/2021/422643317				
Кадастровый номер:			02:22:000000:3968	
Сведения о характерных точках границы части (частей) земельного участка				
Учетный номер части: 6				
Система координат: МСК-02, зона 1				
Зона №				
Номер точки	Координаты, м		Описание закрепления на местности	Средняя квадратическая погрешность определения координат характерных точек границы части земельного участка, м
	X	Y		
1	2	3	4	5
2	735365.04	1286575.91	данные отсутствуют	0.5
109	735345.2	1286551.86	данные отсутствуют	0.5
129	735369.97	1286563.43	данные отсутствуют	2.5
129	735369.97	1286563.43	данные отсутствуют	2.5
130	735348.97	1286539.71	данные отсутствуют	данные отсутствуют
131	735335.06	1286591.52	данные отсутствуют	данные отсутствуют
132	735348.96	1286610.67	данные отсутствуют	2.5
133	735355.19	1286618.52	данные отсутствуют	данные отсутствуют
134	735370.61	1286563.53	данные отсутствуют	данные отсутствуют
Государственный регистратор			ФГИС ЕГРН	
полное наименование должности			подпись	
			инициалы, фамилия	

М.П.

Выписка из Единого государственного реестра недвижимости об объекте недвижимости

Сведения о характеристиках объекта недвижимости

На основании запроса от 11.10.2021 г., поступившего на рассмотрение 11.10.2021 г., сообщаем, что согласно записям Единого государственного реестра недвижимости:

Земельный участок			
(вид объекта недвижимости)			
Лист № ____ Раздела 1	Всего листов раздела 1 : ____	Всего разделов: ____	Всего листов выписки: ____
11.10.2021 № 99/2021/422817096			
Кадастровый номер:		02:22:000000:3972	

Номер кадастрового квартала:	02:22:000000
Дата присвоения кадастрового номера:	07.07.2015
Ранее присвоенный государственный учетный номер:	данные отсутствуют
Адрес:	установлено относительно ориентира, расположенного в границах участка. Почтовый адрес ориентира: Республика Башкортостан, р-н. Дюртюлинский
Площадь:	57812 +/- 421 кв. м
Кадастровая стоимость, руб.:	429543.16
Кадастровые номера расположенных в пределах земельного участка объектов недвижимости:	02:22:000000:4093, 02:22:000000:4159, 02:00:000000:1356, 02:00:000000:1357, 02:22:000000:3908
Кадастровые номера объектов недвижимости, из которых образован объект недвижимости:	02:22:000000:3946, 02:22:000000:87, 02:22:070101:98, 02:22:070301:267
Кадастровые номера образованных объектов недвижимости:	данные отсутствуют
Сведения о включении объекта недвижимости в состав предприятия как имущественного комплекса:	

Государственный регистратор		ФГИС ЕГРН
полное наименование должности	подпись	инициалы, фамилия

М.П.

Раздел 1

Выписка из Единого государственного реестра недвижимости об объекте недвижимости

Сведения о характеристиках объекта недвижимости

Земельный участок			
(вид объекта недвижимости)			
Лист № ____ Раздела 1	Всего листов раздела 1 : ____	Всего разделов: ____	Всего листов выписки: ____
11.10.2021 № 99/2021/422817096			
Кадастровый номер:		02:22:000000:3972	

Категория земель:	Земли промышленности, энергетики, транспорта, связи, радиовещания, телевидения, информатики, земли для обеспечения космической деятельности, земли обороны, безопасности и земли иного специального назначения
Виды разрешенного использования:	Для размещения автомобильных дорог и их конструктивных элементов
Сведения о кадастровом инженере:	Шаймухаметов Динар Геннадиевич №02-10-105
Сведения о лесах, водных объектах и об иных природных объектах, расположенных в пределах земельного участка:	данные отсутствуют
Сведения о том, что земельный участок полностью или частично расположен в границах зоны с особыми условиями использования территории или территории объекта культурного наследия	данные отсутствуют
Сведения о том, что земельный участок расположен в границах особой экономической зоны, территории опережающего социально-экономического развития, зоны территориального развития в Российской Федерации, игорной зоны:	данные отсутствуют
Сведения о том, что земельный участок расположен в границах особо охраняемой природной территории, охотничьих угодий, лесничеств, лесопарков:	данные отсутствуют
Сведения о результатах проведения государственного земельного надзора:	данные отсутствуют
Сведения о расположении земельного участка в границах территории, в отношении которой утвержден проект межевания территории:	данные отсутствуют

Государственный регистратор		ФГИС ЕГРН
полное наименование должности	подпись	инициалы, фамилия

М.П.

Земельный участок			
(вид объекта недвижимости)			
Лист № ____ Раздела 1	Всего листов раздела 1 : ____	Всего разделов: ____	Всего листов выписки: ____
11.10.2021 № 99/2021/422817096			
Кадастровый номер:		02:22:000000:3972	
Условный номер земельного участка:	данные отсутствуют		
Сведения о принятии акта и (или) заключении договора, предусматривающих предоставление в соответствии с земельным законодательством исполнительным органом государственной власти или органом местного самоуправления находящегося в государственной или муниципальной собственности земельного участка для строительства наемного дома социального использования или наемного дома коммерческого использования:	данные отсутствуют		
Сведения о том, что земельный участок или земельные участки образованы на основании решения об изъятии земельного участка и (или) расположенного на нем объекта недвижимости для государственных или муниципальных нужд:	данные отсутствуют		
Сведения о том, что земельный участок образован из земель или земельного участка, государственная собственность на которые не разграничена:	данные отсутствуют		
Сведения о наличии земельного спора о местоположении границ земельных участков:	данные отсутствуют		
Статус записи об объекте недвижимости:	Сведения об объекте недвижимости имеют статус "актуальные"		
Особые отметки:	Граница земельного участка не установлена в соответствии с требованиями земельного законодательства. Для данного земельного участка обеспечен доступ посредством земельного участка (земельных участков) с кадастровым номером (кадастровыми номерами) Земли общего пользования. Сведения о видах разрешенного использования имеют статус «Актуальные незавидетельствованные». Право (ограничение права, обременение объекта недвижимости) зарегистрировано на данный объект недвижимости с видами разрешенного использования отсутствует. Сведения необходимые для заполнения раздела 3.1 отсутствуют. Сведения необходимые для заполнения раздела 3.2 отсутствуют.		
Получатель выписки:	Рачкова Елена Сергеевна		

Государственный регистратор		ФГИС ЕГРН
полное наименование должности	подпись	инициалы, фамилия

М.П.

Раздел 2

Земельный участок			
(вид объекта недвижимости)			
Лист № ____ Раздела 2	Всего листов раздела 2 : ____	Всего разделов: ____	Всего листов выписки: ____
11.10.2021 № 99/2021/422817096			
Кадастровый номер:		02:22:000000:3972	
1. Правообладатель (правообладатели):	1.1.	Государственное казенное учреждение Управление дорожного хозяйства Республики Башкортостан, ИНН: 0274162934	
2. Вид, номер и дата государственной регистрации права:	2.1.	Постоянное (бессрочное) пользование, № 02-04/105-04/374/002/2016-7026/1 от 09.11.2016	
3. Ограничение прав и обременение объекта недвижимости:	не зарегистрировано		
1. Правообладатель (правообладатели):	1.2.	Республика Башкортостан	
2. Вид, номер и дата государственной регистрации права:	2.2.	Собственность, № 02-04/105-02/999/001/2016-16034/1 от 23.11.2016	
3. Ограничение прав и обременение объекта недвижимости:	не зарегистрировано		
4. Договоры участия в долевом строительстве:	данные отсутствуют		
5. Заявленные в судебном порядке права требования:	данные отсутствуют		
6. Сведения о возражении в отношении зарегистрированного права:	данные отсутствуют		
7. Сведения о наличии решения об изъятии объекта недвижимости для государственных и муниципальных нужд:	данные отсутствуют		
8. Сведения о невозможности государственной регистрации без личного участия правообладателя или его законного представителя:			
9. Правоприятия и сведения о наличии поступивших, но не рассмотренных заявлений о проведении государственной регистрации права (перехода, прекращения права), ограничения права или обременения объекта недвижимости, сделки в отношении объекта недвижимости:	данные отсутствуют		
10. Сведения об осуществлении государственной регистрации сделки, права, ограничения права без необходимого в силу закона согласия третьего лица, органа:	данные отсутствуют		
11. Сведения о невозможности государственной регистрации перехода, прекращения, ограничения права на земельный участок из земель сельскохозяйственного назначения:			

Государственный регистратор		ФГИС ЕГРН
полное наименование должности	подпись	инициалы, фамилия

М.П.

Выписка из Единого государственного реестра недвижимости об объекте недвижимости
Описание местоположения земельного участка

Земельный участок			
<small>(вид объекта недвижимости)</small>			
Лист № __ Раздела 3	Всего листов раздела 3 : __	Всего разделов: __	Всего листов выписки: __
11.10.2021 № 99/2021/422817096			
Кадастровый номер:		02:22:000000:3972	

План (чертеж, схема) земельного участка			
Масштаб 1: данные отсутствуют	Условные обозначения:		

Государственный регистратор		ФГИС ЕГРН
полное наименование должности	подпись	инициалы, фамилия

М.П.

Выписка из Единого государственного реестра недвижимости об объекте недвижимости
Сведения о частях земельного участка


Земельный участок			
<small>(вид объекта недвижимости)</small>			
Лист № __ Раздела 4	Всего листов раздела 4 : __	Всего разделов: __	Всего листов выписки: __
11.10.2021 № 99/2021/422817096			
Кадастровый номер:		02:22:000000:3972	

План (чертеж, схема) части земельного участка		Учетный номер части: 02:22:000000:3972/1	
Масштаб 1: данные отсутствуют	Условные обозначения:		

Государственный регистратор		ФГИС ЕГРН
полное наименование должности	подпись	инициалы, фамилия

М.П.

Земельный участок			
(вид объекта недвижимости)			
Лист № ____ Раздела 4	Всего листов раздела 4 : ____	Всего разделов: ____	Всего листов выписки: ____
11.10.2021 № 99/2021/422817096			
Кадастровый номер:		02:22:000000:3972	

План (чертеж, схема) части земельного участка		Учетный номер части: 02:22:000000:3972/2	
			
Масштаб 1: данные отсутствуют	Условные обозначения:		

Государственный регистратор		ФГИС ЕГРН
полное наименование должности	подпись	инициалы, фамилия

М.П.

Земельный участок			
(вид объекта недвижимости)			
Лист № ____ Раздела 4	Всего листов раздела 4 : ____	Всего разделов: ____	Всего листов выписки: ____
11.10.2021 № 99/2021/422817096			
Кадастровый номер:		02:22:000000:3972	


План (чертеж, схема) части земельного участка		Учетный номер части: 02:22:000000:3972/3	
			
Масштаб 1: данные отсутствуют	Условные обозначения:		

Государственный регистратор		ФГИС ЕГРН
полное наименование должности	подпись	инициалы, фамилия

М.П.

Выписка из Единого государственного реестра недвижимости об объекте недвижимости
Сведения о частях земельного участка

Земельный участок			
<small>(вид объекта недвижимости)</small>			
Лист № ____ Раздела 4	Всего листов раздела 4 : ____	Всего разделов: ____	Всего листов выписки: ____
11.10.2021 № 99/2021/422817096			
Кадастровый номер:		02:22:000000:3972	

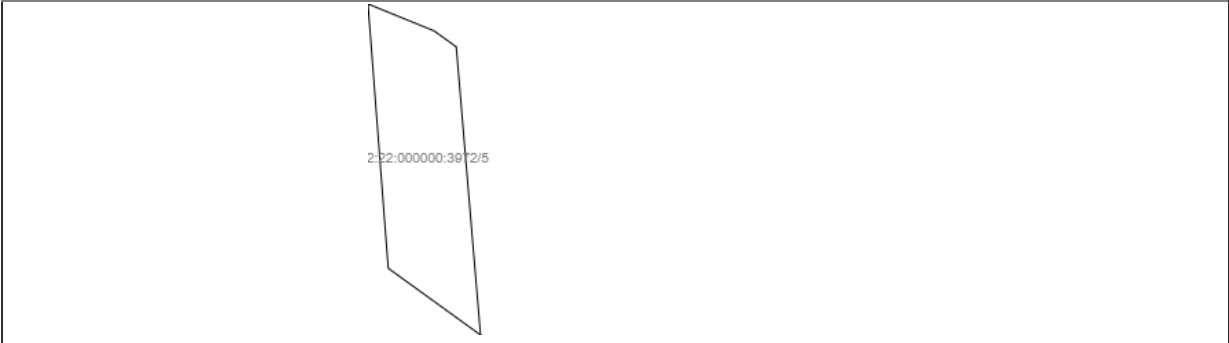
План (чертеж, схема) части земельного участка	Учетный номер части: 02:22:000000:3972/4
	
Масштаб 1: данные отсутствуют	Условные обозначения:

Государственный регистратор		ФГИС ЕГРН
полное наименование должности	подпись	инициалы, фамилия

М.П.

Выписка из Единого государственного реестра недвижимости об объекте недвижимости
Сведения о частях земельного участка


Земельный участок			
<small>(вид объекта недвижимости)</small>			
Лист № ____ Раздела 4	Всего листов раздела 4 : ____	Всего разделов: ____	Всего листов выписки: ____
11.10.2021 № 99/2021/422817096			
Кадастровый номер:		02:22:000000:3972	

План (чертеж, схема) части земельного участка	Учетный номер части: 02:22:000000:3972/5
	
Масштаб 1: данные отсутствуют	Условные обозначения:

Государственный регистратор		ФГИС ЕГРН
полное наименование должности	подпись	инициалы, фамилия

М.П.


Земельный участок			
(вид объекта недвижимости)			
Лист № ____ Раздела 4	Всего листов раздела 4 : ____	Всего разделов: ____	Всего листов выписки: ____
11.10.2021 № 99/2021/422817096			
Кадастровый номер:		02:22:000000:3972	

План (чертеж, схема) части земельного участка	Учетный номер части: 02:22:000000:3972/6
	
Масштаб 1: данные отсутствуют	Условные обозначения:

Государственный регистратор		ФГИС ЕГРН
полное наименование должности	подпись	инициалы, фамилия

М.П.

Земельный участок			
(вид объекта недвижимости)			
Лист № ____ Раздела 4	Всего листов раздела 4 : ____	Всего разделов: ____	Всего листов выписки: ____
11.10.2021 № 99/2021/422817096			
Кадастровый номер:		02:22:000000:3972	

План (чертеж, схема) части земельного участка	Учетный номер части: 02:22:000000:3972/7
	
Масштаб 1: данные отсутствуют	Условные обозначения:

Государственный регистратор		ФГИС ЕГРН
полное наименование должности	подпись	инициалы, фамилия

М.П.

Выписка из Единого государственного реестра недвижимости об объекте недвижимости
Сведения о частях земельного участка

Земельный участок			
<small>(вид объекта недвижимости)</small>			
Лист № ____ Раздела 4	Всего листов раздела 4 : ____	Всего разделов: ____	Всего листов выписки: ____
11.10.2021 № 99/2021/422817096			
Кадастровый номер:		02:22:000000:3972	

План (чертеж, схема) части земельного участка	Учетный номер части: 02:22:000000:3972/8
	
Масштаб 1: данные отсутствуют	Условные обозначения:

Государственный регистратор		ФГИС ЕГРН
полное наименование должности	подпись	инициалы, фамилия

М.П.

Выписка из Единого государственного реестра недвижимости об объекте недвижимости
Сведения о частях земельного участка


Земельный участок			
<small>(вид объекта недвижимости)</small>			
Лист № ____ Раздела 4	Всего листов раздела 4 : ____	Всего разделов: ____	Всего листов выписки: ____
11.10.2021 № 99/2021/422817096			
Кадастровый номер:		02:22:000000:3972	

План (чертеж, схема) части земельного участка	Учетный номер части: 02:22:000000:3972/9
	
Масштаб 1: данные отсутствуют	Условные обозначения:

Государственный регистратор		ФГИС ЕГРН
полное наименование должности	подпись	инициалы, фамилия

М.П.

Земельный участок			
(вид объекта недвижимости)			
Лист № ____ Раздела 4	Всего листов раздела 4 : ____	Всего разделов: ____	Всего листов выписки: ____
11.10.2021 № 99/2021/422817096			
Кадастровый номер:		02:22:000000:3972	

План (чертеж, схема) части земельного участка		Учетный номер части: 02:22:000000:3972/10	
			
Масштаб 1: данные отсутствуют	Условные обозначения:		

Государственный регистратор		ФГИС ЕГРН
полное наименование должности	подпись	инициалы, фамилия

М.П.

Земельный участок			
(вид объекта недвижимости)			
Лист № ____ Раздела 4	Всего листов раздела 4 : ____	Всего разделов: ____	Всего листов выписки: ____
11.10.2021 № 99/2021/422817096			
Кадастровый номер:		02:22:000000:3972	

План (чертеж, схема) части земельного участка		Учетный номер части: 02:22:000000:3972/11	
			
Масштаб 1: данные отсутствуют	Условные обозначения:		

Государственный регистратор		ФГИС ЕГРН
полное наименование должности	подпись	инициалы, фамилия

М.П.

Земельный участок			
(вид объекта недвижимости)			
Лист № <u> </u> Раздела 4	Всего листов раздела 4 : <u> </u>	Всего разделов: <u> </u>	Всего листов выписки: <u> </u>
11.10.2021 № 99/2021/422817096			
Кадастровый номер:		02:22:000000:3972	

План (чертеж, схема) части земельного участка	Учетный номер части: 02:22:000000:3972/12
	
Масштаб 1: данные отсутствуют	Условные обозначения:

Государственный регистратор	ФГИС ЕГРН
полное наименование должности	инициалы, фамилия

М.П.

Раздел 4.1

Земельный участок			
(вид объекта недвижимости)			
Лист № <u> </u> Раздела 4.1	Всего листов раздела 4.1 : <u> </u>	Всего разделов: <u> </u>	Всего листов выписки: <u> </u>
11.10.2021 № 99/2021/422817096			
Кадастровый номер:		02:22:000000:3972	

Учетный номер части	Площадь (м ²)	Содержание ограничения в использовании или ограничения права на объект недвижимости или обременения объекта недвижимости
1	2	3
1	5709	Ограничения прав на земельный участок, предусмотренные статьями 56, 56.1 Земельного кодекса Российской Федерации, Постановление "Об утверждении материалов по определению границ охранных зон подземных и надземных коммуникаций ОАО "АНК"Башнефть" на территории муниципального района Дюртюлинский район РБ № 11/2-57 от 23.11.2010, срок действия: 16.12.2020
2	1782	Ограничения прав на земельный участок, предусмотренные статьями 56, 56.1 Земельного кодекса Российской Федерации, Постановление Правительства РФ "О порядке установления охранных зон объектов электросетевого хозяйства и особых условий использования земельных участков, расположенных в границах таких зон" № 160 от 24.02.2009, срок действия: 16.12.2020
3	1818	Ограничения прав на земельный участок, предусмотренные статьями 56, 56.1 Земельного кодекса Российской Федерации, Постановление Правительства РФ "О порядке установления охранных зон объектов электросетевого хозяйства и особых условий использования земельных участков, расположенных в границах таких зон" № 160 от 24.02.2009, срок действия: 16.12.2020
4	5999	Ограничения прав на земельный участок, предусмотренные статьями 56, 56.1 Земельного кодекса Российской Федерации, Постановление Правительства Российской Федерации "О порядке установления охранных зон объектов электросетевого хозяйства и особых условий использования земельных участков, расположенных в границах таких зон" № 160 от 24.02.2009, срок действия: 16.12.2020
5	1232	Ограничения прав на земельный участок, предусмотренные статьями 56, 56.1 Земельного кодекса Российской Федерации, Постановление "Об утверждении материалов по определению границ охранных зон подземных и надземных коммуникаций ОАО "АНК"Башнефть" на территории муниципального района Дюртюлинский район РБ № 11/2-57 от 23.11.2010, срок действия: 20.07.2015
6	9457	Ограничения прав на земельный участок, предусмотренные статьями 56, 56.1 Земельного кодекса Российской Федерации, Постановление "Об утверждении материалов по определению границ охранных зон подземных и надземных коммуникаций ОАО "АНК"Башнефть" на территории муниципального района Дюртюлинский район РБ № 11/2-57 от 23.11.2010, срок действия: 31.07.2015
7	2636	Ограничения прав на земельный участок, предусмотренные статьями 56, 56.1 Земельного кодекса Российской Федерации, Постановление Госгортехнадзора Российской Федерации об

		утверждении "Правил охраны магистральных трубопроводов" № 9 от 24.04.1992, срок действия: 01.08.2015
8	4	Ограничения прав на земельный участок, предусмотренные статьями 56, 56.1 Земельного кодекса Российской Федерации, Постановление Правительства Российской Федерации о порядке установления охранных зон объектов электросетевого хозяйства и особых условий использования земельных участков, расположенных в границах таких зон № 160 от 24.02.2009, срок действия: 30.10.2015
9	80	Ограничения прав на земельный участок, предусмотренные статьями 56, 56.1 Земельного кодекса Российской Федерации, Постановление администрации МР Дюртюлинский район Республики Башкортостан "Об утверждении зоны с особыми условиями использования территорий (охранная зона) объекта линейно-кабельного сооружения связи АО "Уфанет" "Уфа-Нефтекамск" № 7/2-3 от 18.07.2016, срок действия: 16.08.2016
10	1203	Ограничения прав на земельный участок, предусмотренные статьями 56, 56.1 Земельного кодекса Российской Федерации, Постановление Правительства РФ "Об утверждении Правил охраны магистральных газопроводов" № 1083 от 08.09.2017, срок действия: 04.12.2018
11	825	Ограничения прав на земельный участок, предусмотренные статьями 56, 56.1 Земельного кодекса Российской Федерации, Постановление Правительства РБ "Об утверждении порядков установления и использования полос отвода и придорожных полос автомобильных дорог РБ регионального или межмуниципального значения" № 137 от 29.04.2011, срок действия: 27.02.2020
12	0	Ограничения прав на земельный участок, предусмотренные статьями 56, 56.1 Земельного кодекса Российской Федерации, Постановление "О порядке установления охранных зон объектов электросетевого хозяйства и особых условий использования земельных участков, расположенных в границах таких зон" № 160 от 24.02.2009, срок действия: 16.12.2020

Государственный регистратор		ФГИС ЕГРН
полное наименование должности	подпись	инициалы, фамилия

М.П.

Раздел 4.2

Выписка из Единого государственного реестра недвижимости об объекте недвижимости
Сведения о частях земельного участка

Земельный участок				
<small>(вид объекта недвижимости)</small>				
Лист №	Раздела 4.2	Всего листов раздела 4.2 : _____	Всего разделов: _____	Всего листов выписки: _____
11.10.2021 № 99/2021/422817096				
Кадастровый номер:		02:22:000000:3972		
Сведения о характерных точках границы части (частей) земельного участка				
Учетный номер части: 1				
Система координат: МСК-05				
Зона №				
Номер точки	Координаты, м		Описание закрепления на местности	Средняя квадратическая погрешность определения координат характерных точек границы части земельного участка, м
	X	Y		
1	2	3	4	5
1	731952.02	1287568.74	данные отсутствуют	данные отсутствуют
1	731952.02	1287568.74	данные отсутствуют	данные отсутствуют
2	731948.65	1287561.84	данные отсутствуют	данные отсутствуют
3	732006.73	1287556.14	данные отсутствуют	данные отсутствуют
4	732051.37	1287551.02	данные отсутствуют	данные отсутствуют
5	731343.04	1287606.1	данные отсутствуют	данные отсутствуют
5	731343.04	1287606.1	данные отсутствуют	данные отсутствуют
6	731306.19	1287606.15	данные отсутствуют	данные отсутствуют
7	731305.29	1287589.65	данные отсутствуют	данные отсутствуют
8	731325.85	1287588.58	данные отсутствуют	данные отсутствуют
9	731326.04	1287590.35	данные отсутствуют	данные отсутствуют
10	731328.02	1287590.13	данные отсутствуют	данные отсутствуют
11	731327.85	1287588.47	данные отсутствуют	данные отсутствуют
12	731342.35	1287588.14	данные отсутствуют	данные отсутствуют
13	732126.11	1287544.89	данные отсутствуют	данные отсутствуют
13	732126.11	1287544.89	данные отсутствуют	данные отсутствуют
Государственный регистратор			ФГИС ЕГРН	
полное наименование должности		подпись	инициалы, фамилия	

М.П.

Земельный участок			
(вид объекта недвижимости)			
Лист № ____ Раздела 4.2	Всего листов раздела 4.2 : ____	Всего разделов: ____	Всего листов выписки: ____
11.10.2021 № 99/2021/422817096			
Кадастровый номер:		02:22:000000:3972	

Номер точки	Координаты, м		Описание закрепления на местности	Средняя квадратическая погрешность определения координат характерных точек границы части земельного участка, м
	X	Y		
1	2	3	4	5
14	732125.61	1287547.03	данные отсутствуют	данные отсутствуют
15	732126.15	1287550.38	данные отсутствуют	данные отсутствуют
16	732130.81	1287552.94	данные отсутствуют	данные отсутствуют
17	732140.73	1287554.39	данные отсутствуют	данные отсутствуют
18	732182.48	1287556.91	данные отсутствуют	данные отсутствуют
19	732238.04	1287560.47	данные отсутствуют	данные отсутствуют
20	732254.32	1287561.25	данные отсутствуют	данные отсутствуют
21	732292.62	1287564.47	данные отсутствуют	данные отсутствуют
22	732348.98	1287567.42	данные отсутствуют	данные отсутствуют
23	732400.03	1287570.72	данные отсутствуют	данные отсутствуют
24	732432.99	1287571.74	данные отсутствуют	данные отсутствуют
25	732493.88	1287576.44	данные отсутствуют	данные отсутствуют
26	732539.58	1287579.13	данные отсутствуют	данные отсутствуют
27	732562.69	1287579.96	данные отсутствуют	данные отсутствуют
28	732563.04	1287585.65	данные отсутствуют	данные отсутствуют
29	732553.52	1287597.27	данные отсутствуют	данные отсутствуют
30	732534.69	1287596.17	данные отсутствуют	данные отсутствуют

Государственный регистратор		ФГИС ЕГРН
полное наименование должности	подпись	инициалы, фамилия

М.П.

Раздел 4.2

Выписка из Единого государственного реестра недвижимости об объекте недвижимости
Сведения о частях земельного участка

Земельный участок			
(вид объекта недвижимости)			
Лист № ____ Раздела 4.2	Всего листов раздела 4.2 : ____	Всего разделов: ____	Всего листов выписки: ____
11.10.2021 № 99/2021/422817096			
Кадастровый номер:		02:22:000000:3972	

Номер точки	Координаты, м		Описание закрепления на местности	Средняя квадратическая погрешность определения координат характерных точек границы части земельного участка, м
	X	Y		
1	2	3	4	5
31	732529.18	1287595.9	данные отсутствуют	данные отсутствуют
32	732533	1287591.26	данные отсутствуют	данные отсутствуют
33	732348.61	1287576.68	данные отсутствуют	данные отсутствуют
34	732127.4	1287562.78	данные отсутствуют	данные отсутствуют
35	732111.09	1287558.31	данные отсутствуют	данные отсутствуют
36	732125.07	1287544.6	данные отсутствуют	данные отсутствуют
37	732083.8	1287547.95	данные отсутствуют	данные отсутствуют
37	732083.8	1287547.95	данные отсутствуют	данные отсутствуют
38	732081.48	1287550.21	данные отсутствуют	данные отсутствуют
39	732075.75	1287548.64	данные отсутствуют	данные отсутствуют

Государственный регистратор		ФГИС ЕГРН
полное наименование должности	подпись	инициалы, фамилия

М.П.

Земельный участок				
(вид объекта недвижимости)				
Лист № ____ Раздела 4.2		Всего листов раздела 4.2 : ____		Всего разделов: ____
Всего листов выписки: ____				
11.10.2021 № 99/2021/422817096				
Кадастровый номер:			02:22:000000:3972	
Сведения о характерных точках границы части (частей) земельного участка				
Учетный номер части: 2				
Система координат: МСК-05				
Зона №				
Номер точки	Координаты, м		Описание закрепления на местности	Средняя квадратическая погрешность определения координат характерных точек границы части земельного участка, м
	X	Y		
1	2	3	4	5
40	731526.22	1287603.3	данные отсутствуют	данные отсутствуют
40	731526.22	1287603.3	данные отсутствуют	данные отсутствуют
41	731500.06	1287603.58	данные отсутствуют	данные отсутствуют
42	731431.09	1287604.86	данные отсутствуют	данные отсутствуют
43	731397.27	1287586.9	данные отсутствуют	данные отсутствуют
44	731491.34	1287584.78	данные отсутствуют	данные отсутствуют
Государственный регистратор			ФГИС ЕГРН	
полное наименование должности			подпись	
			инициалы, фамилия	

М.П.

Земельный участок				
(вид объекта недвижимости)				
Лист № ____ Раздела 4.2		Всего листов раздела 4.2 : ____		Всего разделов: ____
Всего листов выписки: ____				
11.10.2021 № 99/2021/422817096				
Кадастровый номер:			02:22:000000:3972	
Сведения о характерных точках границы части (частей) земельного участка				
Учетный номер части: 3				
Система координат: МСК-05				
Зона №				
Номер точки	Координаты, м		Описание закрепления на местности	Средняя квадратическая погрешность определения координат характерных точек границы части земельного участка, м
	X	Y		
1	2	3	4	5
41	731500.06	1287603.58	данные отсутствуют	данные отсутствуют
45	731571.88	1287602.82	данные отсутствуют	данные отсутствуют
45	731571.88	1287602.82	данные отсутствуют	данные отсутствуют
46	731475.3	1287604.04	данные отсутствуют	данные отсутствуют
47	731456.16	1287593.99	данные отсутствуют	данные отсутствуют
48	731441.22	1287585.91	данные отсутствуют	данные отсутствуют
49	731500.21	1287584.58	данные отсутствуют	данные отсутствуют
50	731536.79	1287584.38	данные отсутствуют	данные отсутствуют
Государственный регистратор			ФГИС ЕГРН	
полное наименование должности			подпись	
			инициалы, фамилия	

М.П.

Выписка из Единого государственного реестра недвижимости об объекте недвижимости
Сведения о частях земельного участка

Земельный участок				
(вид объекта недвижимости)				
Лист № ____ Раздела 4.2		Всего листов раздела 4.2 : ____		Всего разделов: ____
11.10.2021 № 99/2021/422817096				
Кадастровый номер:			02:22:000000:3972	
Сведения о характерных точках границы части (частей) земельного участка				
Учетный номер части: 4				
Система координат: МСК-05				
Зона №				
Номер точки	Координаты, м		Описание закрепления на местности	Средняя квадратическая погрешность определения координат характерных точек границы части земельного участка, м
	X	Y		
1	2	3	4	5
51	734161.71	1288195.09	данные отсутствуют	данные отсутствуют
51	734161.71	1288195.09	данные отсутствуют	данные отсутствуют
52	734714.64	1288279.46	данные отсутствуют	данные отсутствуют
53	734642.79	1288269.77	данные отсутствуют	данные отсутствуют
54	734613.56	1288265.47	данные отсутствуют	данные отсутствуют
55	734567.59	1288260.37	данные отсутствуют	данные отсутствуют
56	734524.81	1288255.25	данные отсутствуют	данные отсутствуют
57	734478.15	1288248.67	данные отсутствуют	данные отсутствуют
58	734444.96	1288244.1	данные отсутствуют	данные отсутствуют
59	734390.41	1288238.46	данные отсутствуют	данные отсутствуют
60	734338.31	1288230.65	данные отсутствуют	данные отсутствуют
61	734308.87	1288226.21	данные отсутствуют	данные отсутствуют
62	734270.66	1288219.49	данные отсутствуют	данные отсутствуют
63	734228.05	1288212.5	данные отсутствуют	данные отсутствуют
64	734180.42	1288202.94	данные отсутствуют	данные отсутствуют
65	734157.42	1288197.36	данные отсутствуют	данные отсутствуют
Государственный регистратор			ФГИС ЕГРН	
полное наименование должности			подпись	
			инициалы, фамилия	

М.П.

Раздел 4.2

Выписка из Единого государственного реестра недвижимости об объекте недвижимости
Сведения о частях земельного участка

Земельный участок				
(вид объекта недвижимости)				
Лист № ____ Раздела 4.2		Всего листов раздела 4.2 : ____		Всего разделов: ____
11.10.2021 № 99/2021/422817096				
Кадастровый номер:			02:22:000000:3972	
Номер точки	Координаты, м		Описание закрепления на местности	Средняя квадратическая погрешность определения координат характерных точек границы части земельного участка, м
	X	Y		
1	2	3	4	5
66	732988.02	1287590.17	данные отсутствуют	данные отсутствуют
66	732988.02	1287590.17	данные отсутствуют	данные отсутствуют
67	732987.75	1287599.23	данные отсутствуют	данные отсутствуют
68	732987.07	1287599.39	данные отсутствуют	данные отсутствуют
69	732987.17	1287590.16	данные отсутствуют	данные отсутствуют
70	731753.65	1287598.53	данные отсутствуют	данные отсутствуют
70	731753.65	1287598.53	данные отсутствуют	данные отсутствуют
71	731666.48	1287601.5	данные отсутствуют	данные отсутствуют
72	731634.27	1287602.15	данные отсутствуют	данные отсутствуют
73	731575.82	1287602.77	данные отсутствуют	данные отсутствуют
74	731577.13	1287601.07	данные отсутствуют	данные отсутствуют
75	731762.18	1287597.81	данные отсутствуют	данные отсутствуют
76	731448.71	1287602.09	данные отсутствуют	данные отсутствуют
76	731448.71	1287602.09	данные отсутствуют	данные отсутствуют
77	731453.71	1287604.44	данные отсутствуют	данные отсутствуют
78	731366.03	1287606.07	данные отсутствуют	данные отсутствуют
79	731287.61	1287606.18	данные отсутствуют	данные отсутствуют
Государственный регистратор			ФГИС ЕГРН	
полное наименование должности			подпись	
			инициалы, фамилия	

М.П.

Земельный участок				
(вид объекта недвижимости)				
Лист № ____ Раздела 4.2		Всего листов раздела 4.2 : ____		Всего разделов: ____
11.10.2021 № 99/2021/422817096				
Кадастровый номер:			02:22:000000:3972	
Номер точки	Координаты, м		Описание закрепления на местности	Средняя квадратическая погрешность определения координат характерных точек границы части земельного участка, м
	X	Y		
1	2	3	4	5
80	731151.19	1287608.33	данные отсутствуют	данные отсутствуют
81	731001.38	1287610.18	данные отсутствуют	данные отсутствуют
82	730905.77	1287609.11	данные отсутствуют	данные отсутствуют
83	730819.64	1287610.32	данные отсутствуют	данные отсутствуют
84	730726.99	1287611.31	данные отсутствуют	данные отсутствуют
85	730626.61	1287612.5	данные отсутствуют	данные отсутствуют
86	730528.06	1287612.74	данные отсутствуют	данные отсутствуют
87	730528.24	1287611.06	данные отсутствуют	данные отсутствуют
88	730568.19	1287610.19	данные отсутствуют	данные отсутствуют
89	730593.16	1287610.37	данные отсутствуют	данные отсутствуют
90	730768.19	1287609.08	данные отсутствуют	данные отсутствуют
91	731152.02	1287604.29	данные отсутствуют	данные отсутствуют
92	731255.89	1287602.09	данные отсутствуют	данные отсутствуют

Государственный регистратор		ФГИС ЕГРН
полное наименование должности	подпись	инициалы, фамилия

М.П.

Раздел 4.2

Выписка из Единого государственного реестра недвижимости об объекте недвижимости
Сведения о частях земельного участка

Земельный участок				
(вид объекта недвижимости)				
Лист № ____ Раздела 4.2		Всего листов раздела 4.2 : ____		Всего разделов: ____
11.10.2021 № 99/2021/422817096				
Кадастровый номер:			02:22:000000:3972	
Сведения о характерных точках границы части (частей) земельного участка				
Учетный номер части: 5				
Система координат: МСК-05				
Зона №				
Номер точки	Координаты, м		Описание закрепления на местности	Средняя квадратическая погрешность определения координат характерных точек границы части земельного участка, м
	X	Y		
1	2	3	4	5
93	731833.74	1287587.04	данные отсутствуют	данные отсутствуют
93	731833.74	1287587.04	данные отсутствуют	данные отсутствуют
94	731830.12	1287592.07	данные отсутствуют	данные отсутствуют
95	731764.88	1287597.58	данные отсутствуют	данные отсутствуют
96	731779.99	1287576.62	данные отсутствуют	данные отсутствуют
97	731839.83	1287572.02	данные отсутствуют	данные отсутствуют

Государственный регистратор		ФГИС ЕГРН
полное наименование должности	подпись	инициалы, фамилия

М.П.

Выписка из Единого государственного реестра недвижимости об объекте недвижимости
Сведения о частях земельного участка

Земельный участок				
(вид объекта недвижимости)				
Лист № ____ Раздела 4.2		Всего листов раздела 4.2 : ____		Всего разделов: ____
11.10.2021 № 99/2021/422817096				
Кадастровый номер:			02:22:000000:3972	
Сведения о характерных точках границы части (частей) земельного участка				
Учетный номер части: 6				
Система координат: МСК-05				
Зона №				
Номер точки	Координаты, м		Описание закрепления на местности	Средняя квадратическая погрешность определения координат характерных точек границы части земельного участка, м
	X	Y		
1	2	3	4	5
3	732006.73	1287556.14	данные отсутствуют	данные отсутствуют
8	731325.85	1287588.58	данные отсутствуют	данные отсутствуют
9	731326.04	1287590.35	данные отсутствуют	данные отсутствуют
10	731328.02	1287590.13	данные отсутствуют	данные отсутствуют
11	731327.85	1287588.47	данные отсутствуют	данные отсутствуют
49	731500.21	1287584.58	данные отсутствуют	данные отсутствуют
98	732031.17	1287573.81	данные отсутствуют	данные отсутствуют
98	732031.17	1287573.81	данные отсутствуют	данные отсутствуют
99	732008.89	1287574.53	данные отсутствуют	данные отсутствуют
100	731865.2	1287589.11	данные отсутствуют	данные отсутствуют
101	731862.29	1287589.36	данные отсутствуют	данные отсутствуют
102	731711.96	1287596.61	данные отсутствуют	данные отсутствуют
103	731495.62	1287597.09	данные отсутствуют	данные отсутствуют
104	731475.45	1287585.14	данные отсутствуют	данные отсутствуют
105	731635.42	1287583.86	данные отсутствуют	данные отсутствуют
106	731748.54	1287579.03	данные отсутствуют	данные отсутствуют
Государственный регистратор			ФГИС ЕГРН	
полное наименование должности			подпись	
			инициалы, фамилия	

М.П.

Выписка из Единого государственного реестра недвижимости об объекте недвижимости
Сведения о частях земельного участка

Земельный участок				
(вид объекта недвижимости)				
Лист № ____ Раздела 4.2		Всего листов раздела 4.2 : ____		Всего разделов: ____
11.10.2021 № 99/2021/422817096				
Кадастровый номер:			02:22:000000:3972	
Номер точки	Координаты, м		Описание закрепления на местности	Средняя квадратическая погрешность определения координат характерных точек границы части земельного участка, м
	X	Y		
1	2	3	4	5
107	731863.54	1287570.2	данные отсутствуют	данные отсутствуют
108	732016.24	1287555.05	данные отсутствуют	данные отсутствуют
109	731341.34	1287606.11	данные отсутствуют	данные отсутствуют
109	731341.34	1287606.11	данные отсутствуют	данные отсутствуют
110	731292.01	1287606.17	данные отсутствуют	данные отсутствуют
111	731293.38	1287590.28	данные отсутствуют	данные отсутствуют
112	731342.67	1287588.14	данные отсутствуют	данные отсутствуют
Государственный регистратор			ФГИС ЕГРН	
полное наименование должности			подпись	
			инициалы, фамилия	

М.П.

Земельный участок				
(вид объекта недвижимости)				
Лист № ____ Раздела 4.2		Всего листов раздела 4.2 : ____		Всего разделов: ____
Всего листов выписки: ____				
11.10.2021 № 99/2021/422817096				
Кадастровый номер:			02:22:000000:3972	
Сведения о характерных точках границы части (частей) земельного участка				
Учетный номер части: 7				
Система координат: МСК-05				
Зона №				
Номер точки	Координаты, м		Описание закрепления на местности	Средняя квадратическая погрешность определения координат характерных точек границы части земельного участка, м
	X	Y		
1	2	3	4	5
3	732006.73	1287556.14	данные отсутствуют	данные отсутствуют
99	732008.89	1287574.53	данные отсутствуют	данные отсутствуют
113	732858.18	1287612.69	данные отсутствуют	данные отсутствуют
113	732858.18	1287612.69	данные отсутствуют	данные отсутствуют
114	732829.01	1287614.2	данные отсутствуют	данные отсутствуют
115	732803.76	1287613.43	данные отсутствуют	данные отсутствуют
116	732812.27	1287594.64	данные отсутствуют	данные отсутствуют
117	732818.12	1287594.86	данные отсутствуют	данные отсутствуют
118	732848.46	1287593.65	данные отсутствуют	данные отсутствуют
119	732867.35	1287592.9	данные отсутствуют	данные отсутствуют
120	732053.5	1287573.59	данные отсутствуют	данные отсутствуют
120	732053.5	1287573.59	данные отсутствуют	данные отсутствуют
121	732048.55	1287573.26	данные отсутствуют	данные отсутствуют
122	731978.65	1287577.6	данные отсутствуют	данные отсутствуют
123	731997.63	1287557.04	данные отсутствуют	данные отсутствуют
124	732061.87	1287549.82	данные отсутствуют	данные отсутствуют
Государственный регистратор			ФГИС ЕГРН	
полное наименование должности			подпись	
			инициалы, фамилия	

М.П.

Раздел 4.2

Выписка из Единого государственного реестра недвижимости об объекте недвижимости
Сведения о частях земельного участка

Земельный участок				
(вид объекта недвижимости)				
Лист № ____ Раздела 4.2		Всего листов раздела 4.2 : ____		Всего разделов: ____
Всего листов выписки: ____				
11.10.2021 № 99/2021/422817096				
Кадастровый номер:			02:22:000000:3972	
Номер точки	Координаты, м		Описание закрепления на местности	Средняя квадратическая погрешность определения координат характерных точек границы части земельного участка, м
	X	Y		
1	2	3	4	5
125	732077.02	1287548.53	данные отсутствуют	данные отсутствуют
Государственный регистратор			ФГИС ЕГРН	
полное наименование должности			подпись	
			инициалы, фамилия	

М.П.

Выписка из Единого государственного реестра недвижимости об объекте недвижимости
Сведения о частях земельного участка

Земельный участок				
<small>(вид объекта недвижимости)</small>				
Лист № ____ Раздела 4.2		Всего листов раздела 4.2 : ____		Всего разделов: ____
Всего листов выписки: ____				
11.10.2021 № 99/2021/422817096				
Кадастровый номер:			02:22:000000:3972	
Сведения о характерных точках границы части (частей) земельного участка				
Учетный номер части: 8				
Система координат: МСК-05				
Зона №				
Номер точки	Координаты, м		Описание закрепления на местности	Средняя квадратическая погрешность определения координат характерных точек границы части земельного участка, м
	X	Y		
1	2	3	4	5
67	732987.75	1287599.23	данные отсутствуют	данные отсутствуют
67	732987.75	1287599.23	данные отсутствуют	данные отсутствуют
126	732986.63	1287599.5	данные отсутствуют	данные отсутствуют
127	732984.43	1287600.02	данные отсутствуют	данные отсутствуют
128	732984.36	1287598.61	данные отсутствуют	данные отсутствуют
129	732987.77	1287598.43	данные отсутствуют	данные отсутствуют
Государственный регистратор			ФГИС ЕГРН	
полное наименование должности			подпись	
			инициалы, фамилия	

М.П.

Выписка из Единого государственного реестра недвижимости об объекте недвижимости
Сведения о частях земельного участка

Земельный участок				
<small>(вид объекта недвижимости)</small>				
Лист № ____ Раздела 4.2		Всего листов раздела 4.2 : ____		Всего разделов: ____
Всего листов выписки: ____				
11.10.2021 № 99/2021/422817096				
Кадастровый номер:			02:22:000000:3972	
Сведения о характерных точках границы части (частей) земельного участка				
Учетный номер части: 9				
Система координат: МСК-05				
Зона №				
Номер точки	Координаты, м		Описание закрепления на местности	Средняя квадратическая погрешность определения координат характерных точек границы части земельного участка, м
	X	Y		
1	2	3	4	5
130	732296.36	1287564.67	данные отсутствуют	данные отсутствуют
130	732296.36	1287564.67	данные отсутствуют	данные отсутствуют
131	732300.74	1287564.89	данные отсутствуют	данные отсутствуют
132	732291.64	1287582.69	данные отсутствуют	данные отсутствуют
133	732287.31	1287582.37	данные отсутствуют	данные отсутствуют
Государственный регистратор			ФГИС ЕГРН	
полное наименование должности			подпись	
			инициалы, фамилия	

М.П.

Земельный участок				
(вид объекта недвижимости)				
Лист № ____ Раздела 4.2		Всего листов раздела 4.2 : ____		Всего разделов: ____
Всего листов выписки: ____				
11.10.2021 № 99/2021/422817096				
Кадастровый номер:			02:22:000000:3972	
Сведения о характерных точках границы части (частей) земельного участка				
Учетный номер части: 10				
Система координат: МСК-05				
Зона №				
Номер точки	Координаты, м		Описание закрепления на местности	Средняя квадратическая погрешность определения координат характерных точек границы части земельного участка, м
	X	Y		
1	2	3	4	5
134	731833.74	1287586.07	данные отсутствуют	данные отсутствуют
134	731833.74	1287586.07	данные отсутствуют	данные отсутствуют
135	731829.82	1287592.1	данные отсутствуют	данные отсутствуют
136	731766.68	1287597.43	данные отсутствуют	данные отсутствуют
137	731780.24	1287576.6	данные отсутствуют	данные отсутствуют
138	731839.46	1287572.05	данные отсутствуют	данные отсутствуют
Государственный регистратор			ФГИС ЕГРН	
полное наименование должности			подпись	
			инициалы, фамилия	

М.П.

Земельный участок				
(вид объекта недвижимости)				
Лист № ____ Раздела 4.2		Всего листов раздела 4.2 : ____		Всего разделов: ____
Всего листов выписки: ____				
11.10.2021 № 99/2021/422817096				
Кадастровый номер:			02:22:000000:3972	
Сведения о характерных точках границы части (частей) земельного участка				
Учетный номер части: 11				
Система координат: МСК-05				
Зона №				
Номер точки	Координаты, м		Описание закрепления на местности	Средняя квадратическая погрешность определения координат характерных точек границы части земельного участка, м
	X	Y		
1	2	3	4	5
139	734899.35	1288282.06	данные отсутствуют	данные отсутствуют
139	734899.35	1288282.06	данные отсутствуют	данные отсутствуют
140	734924.06	1288285.12	данные отсутствуют	данные отсутствуют
141	734940.37	1288284.36	данные отсутствуют	данные отсутствуют
142	734934.83	1288308.08	данные отсутствуют	данные отсутствуют
143	734927.77	1288305.6	данные отсутствуют	данные отсутствуют
144	734910.77	1288303.21	данные отсутствуют	данные отсутствуют
145	734895.04	1288300.84	данные отсутствуют	данные отсутствуют
Государственный регистратор			ФГИС ЕГРН	
полное наименование должности			подпись	
			инициалы, фамилия	

М.П.

Выписка из Единого государственного реестра недвижимости об объекте недвижимости
Сведения о частях земельного участка

Земельный участок				
(вид объекта недвижимости)				
Лист № ____ Раздела 4.2		Всего листов раздела 4.2 : ____		Всего разделов: ____
11.10.2021 № 99/2021/422817096				
Кадастровый номер:			02:22:000000:3972	
Сведения о характерных точках границы части (частей) земельного участка				
Учетный номер части: 12				
Система координат: МСК-05				
Зона №				
Номер точки	Координаты, м		Описание закрепления на местности	Средняя квадратическая погрешность определения координат характерных точек границы части земельного участка, м
	X	Y		
1	2	3	4	5
3	732006.73	1287556.14	данные отсутствуют	данные отсутствуют
14	732125.61	1287547.03	данные отсутствуют	данные отсутствуют
15	732126.15	1287550.38	данные отсутствуют	данные отсутствуют
16	732130.81	1287552.94	данные отсутствуют	данные отсутствуют
17	732140.73	1287554.39	данные отсутствуют	данные отсутствуют
18	732182.48	1287556.91	данные отсутствуют	данные отсутствуют
19	732238.04	1287560.47	данные отсутствуют	данные отсутствуют
20	732254.32	1287561.25	данные отсутствуют	данные отсутствуют
21	732292.62	1287564.47	данные отсутствуют	данные отсутствуют
23	732400.03	1287570.72	данные отсутствуют	данные отсутствуют
24	732432.99	1287571.74	данные отсутствуют	данные отсутствуют
25	732493.88	1287576.44	данные отсутствуют	данные отсутствуют
26	732539.58	1287579.13	данные отсутствуют	данные отсутствуют
26	732539.58	1287579.13	данные отсутствуют	данные отсутствуют
37	732083.8	1287547.95	данные отсутствуют	данные отсутствуют
37	732083.8	1287547.95	данные отсутствуют	данные отсутствуют
Государственный регистратор			ФГИС ЕГРН	
полное наименование должности			подпись	
			инициалы, фамилия	

М.П.

Выписка из Единого государственного реестра недвижимости об объекте недвижимости
Сведения о частях земельного участка

Земельный участок				
(вид объекта недвижимости)				
Лист № ____ Раздела 4.2		Всего листов раздела 4.2 : ____		Всего разделов: ____
11.10.2021 № 99/2021/422817096				
Кадастровый номер:			02:22:000000:3972	
Номер точки	Координаты, м		Описание закрепления на местности	Средняя квадратическая погрешность определения координат характерных точек границы части земельного участка, м
	X	Y		
1	2	3	4	5
124	732061.87	1287549.82	данные отсутствуют	данные отсутствуют
146	732079.22	1287552.4	данные отсутствуют	данные отсутствуют
147	732068.84	1287549.5	данные отсутствуют	данные отсутствуют
148	732011.94	1287558.39	данные отсутствуют	данные отсутствуют
149	731954.96	1287566.53	данные отсутствуют	данные отсутствуют
150	731948.29	1287566.68	данные отсутствуют	данные отсутствуют
151	731946.21	1287566.5	данные отсутствуют	данные отсутствуют
152	731944.21	1287565.9	данные отсутствуют	данные отсутствуют
153	731942.38	1287564.89	данные отсутствуют	данные отсутствуют
154	731940.79	1287563.53	данные отсутствуют	данные отсутствуют
155	731940.15	1287562.68	данные отсутствуют	данные отсутствуют
156	732563.6	1287580	данные отсутствуют	данные отсутствуют
157	732563.64	1287580.58	данные отсутствуют	данные отсутствуют
158	732563.36	1287582.65	данные отсутствуют	данные отсутствуют
159	732562.66	1287584.62	данные отсутствуют	данные отсутствуют
160	732561.56	1287586.4	данные отсутствуют	данные отсутствуют
161	732560.12	1287587.91	данные отсутствуют	данные отсутствуют
Государственный регистратор			ФГИС ЕГРН	
полное наименование должности			подпись	
			инициалы, фамилия	

М.П.

Земельный участок			
(вид объекта недвижимости)			
Лист № ____ Раздела 4.2	Всего листов раздела 4.2: ____	Всего разделов: ____	Всего листов выписки: ____
11.10.2021 № 99/2021/422817096			
Кадастровый номер:		02:22:000000:3972	

Номер точки	Координаты, м		Описание закрепления на местности	Средняя квадратическая погрешность определения координат характерных точек границы части земельного участка, м
	X	Y		
1	2	3	4	5
162	732558.39	1287589.09	данные отсутствуют	данные отсутствуют
163	732556.46	1287589.89	данные отсутствуют	данные отсутствуют
164	732554.4	1287590.26	данные отсутствуют	данные отсутствуют
165	732540.07	1287591.35	данные отсутствуют	данные отсутствуют
166	732536.75	1287591.24	данные отсутствуют	данные отсутствуют
167	732491.04	1287588.32	данные отсутствуют	данные отсутствуют
168	732446.77	1287585.5	данные отсутствуют	данные отсутствуют
169	732397.01	1287582.32	данные отсутствуют	данные отсутствуют
170	732345.91	1287579.06	данные отсутствуют	данные отсутствуют
171	732290.06	1287575.5	данные отсутствуют	данные отсутствуют
172	732235.54	1287572.03	данные отсутствуют	данные отсутствуют
173	732179.9	1287568.48	данные отсутствуют	данные отсутствуют
174	732125.01	1287565.22	данные отсутствуют	данные отсутствуют
175	732108.7	1287560.66	данные отсутствуют	данные отсутствуют
176	732125.18	1287544.5	данные отсутствуют	данные отсутствуют
177	732126.14	1287544.77	данные отсутствуют	данные отсутствуют
178	732348.97	1287567.42	данные отсутствуют	данные отсутствуют

Государственный регистратор		ФГИС ЕГРН
полное наименование должности	подпись	инициалы, фамилия

М.П.

Выписка из Единого государственного реестра недвижимости об объекте недвижимости

Сведения о характеристиках объекта недвижимости

На основании запроса от 30.09.2021 г., поступившего на рассмотрение 30.09.2021 г., сообщаем, что согласно записям Единого государственного реестра недвижимости:

Земельный участок			
(вид объекта недвижимости)			
Лист № <u> </u> Раздела <u>1</u>	Всего листов раздела <u>1</u> : <u> </u>	Всего разделов: <u> </u>	Всего листов выписки: <u> </u>
30.09.2021 № 99/2021/420828451			
Кадастровый номер:		02:22:000000:3973	

Номер кадастрового квартала:	02:22:000000
Дата присвоения кадастрового номера:	07.07.2015
Ранее присвоенный государственный учетный номер:	данные отсутствуют
Адрес:	установлено относительно ориентира, расположенного в границах участка. Почтовый адрес ориентира: Республика Башкортостан, р-н. Дюртюлинский
Площадь:	345882 +/- 1029 кв. м
Кадастровая стоимость, руб.:	2569903.26
Кадастровые номера расположенных в пределах земельного участка объектов недвижимости:	02:22:000000:3921, 02:22:000000:5198
Кадастровые номера объектов недвижимости, из которых образован объект недвижимости:	02:22:000000:3952, 02:22:000000:3953, 02:22:000000:3954, 02:22:000000:87, 02:22:131101:2
Кадастровые номера образованных объектов недвижимости:	данные отсутствуют
Сведения о включении объекта недвижимости в состав предприятия как имущественного комплекса:	

Государственный регистратор		ФГИС ЕГРН
полное наименование должности	подпись	инициалы, фамилия

М.П.

Раздел 1

Выписка из Единого государственного реестра недвижимости об объекте недвижимости

Сведения о характеристиках объекта недвижимости

Земельный участок			
(вид объекта недвижимости)			
Лист № <u> </u> Раздела <u>1</u>	Всего листов раздела <u>1</u> : <u> </u>	Всего разделов: <u> </u>	Всего листов выписки: <u> </u>
30.09.2021 № 99/2021/420828451			
Кадастровый номер:		02:22:000000:3973	

Категория земель:	Земли промышленности, энергетики, транспорта, связи, радиовещания, телевидения, информатики, земли для обеспечения космической деятельности, земли обороны, безопасности и земли иного специального назначения
Виды разрешенного использования:	Для размещения автомобильных дорог и их конструктивных элементов
Сведения о кадастровом инженере:	Шаймухаметов Динар Геннадиевич №02-10-105
Сведения о лесах, водных объектах и об иных природных объектах, расположенных в пределах земельного участка:	данные отсутствуют
Сведения о том, что земельный участок полностью или частично расположен в границах зоны с особыми условиями использования территории или территории объекта культурного наследия	данные отсутствуют
Сведения о том, что земельный участок расположен в границах особой экономической зоны, территории опережающего социально-экономического развития, зоны территориального развития в Российской Федерации, игорной зоны:	данные отсутствуют
Сведения о том, что земельный участок расположен в границах особо охраняемой природной территории, охотничьих угодий, лесничеств, лесопарков:	данные отсутствуют
Сведения о результатах проведения государственного земельного надзора:	данные отсутствуют
Сведения о расположении земельного участка в границах территории, в отношении которой утвержден проект межевания территории:	данные отсутствуют

Государственный регистратор		ФГИС ЕГРН
полное наименование должности	подпись	инициалы, фамилия

М.П.

Сведения о характеристиках объекта недвижимости

Земельный участок			
(вид объекта недвижимости)			
Лист № ____ Раздела 1	Всего листов раздела 1 : ____	Всего разделов: ____	Всего листов выписки: ____
30.09.2021 № 99/2021/420828451			
Кадастровый номер:		02:22:000000:3973	
Условный номер земельного участка:	данные отсутствуют		
Сведения о принятии акта и (или) заключении договора, предусматривающих предоставление в соответствии с земельным законодательством исполнительным органом государственной власти или органом местного самоуправления находящегося в государственной или муниципальной собственности земельного участка для строительства наемного дома социального использования или наемного дома коммерческого использования:	данные отсутствуют		
Сведения о том, что земельный участок или земельные участки образованы на основании решения об изъятии земельного участка и (или) расположенного на нем объекта недвижимости для государственных или муниципальных нужд:	данные отсутствуют		
Сведения о том, что земельный участок образован из земель или земельного участка, государственная собственность на которые не разграничена:	данные отсутствуют		
Сведения о наличии земельного спора о местоположении границ земельных участков:	данные отсутствуют		
Статус записи об объекте недвижимости:	Сведения об объекте недвижимости имеют статус "актуальные"		
Особые отметки:	Граница земельного участка не установлена в соответствии с требованиями земельного законодательства. Для данного земельного участка обеспечен доступ посредством земельного участка (земельных участков) с кадастровым номером (кадастровыми номерами) Земли общего пользования. Сведения о видах разрешенного использования имеют статус «Актуальные незасвидетельствованные». Право (ограничение права, обременение объекта недвижимости) зарегистрировано на данный объект недвижимости с видами разрешенного использования отсутствует. Сведения необходимые для заполнения раздела 3.1 отсутствуют. Сведения необходимые для заполнения раздела 3.2 отсутствуют.		
Получатель выписки:	Рачкова Елена Сергеевна		
Государственный регистратор		ФГИС ЕГРН	
полное наименование должности	подпись	инициалы, фамилия	

М.П.

Выписка из Единого государственного реестра недвижимости об объекте недвижимости
Сведения о зарегистрированных правах

Земельный участок			
<small>(вид объекта недвижимости)</small>			
Лист № __ Раздела <u>2</u>	Всего листов раздела <u>2</u> : __	Всего разделов: __	Всего листов выписки: __
30.09.2021 № 99/2021/420828451			
Кадастровый номер:		02:22:000000:3973	
1.	Правообладатель (правообладатели):	1.1.	Государственное казённое учреждение Управление дорожного хозяйства Республики Башкортостан, ИНН: 0274162934
2.	Вид, номер и дата государственной регистрации права:	2.1.	Постоянное (бессрочное) пользование, № 02-04/105-04/374/002/2016-6984/1 от 09.11.2016
3.	Ограничение прав и обременение объекта недвижимости:	не зарегистрировано	
1.	Правообладатель (правообладатели):	1.2.	Республика Башкортостан
2.	Вид, номер и дата государственной регистрации права:	2.2.	Собственность, № 02-04/105-02/999/001/2016-16267/1 от 29.11.2016
3.	Ограничение прав и обременение объекта недвижимости:	не зарегистрировано	
4.	Договоры участия в долевом строительстве:	не зарегистрировано	
5.	Заявленные в судебном порядке права требования:	данные отсутствуют	
6.	Сведения о возражении в отношении зарегистрированного права:	данные отсутствуют	
7.	Сведения о наличии решения об изъятии объекта недвижимости для государственных и муниципальных нужд:	данные отсутствуют	
8.	Сведения о невозможности государственной регистрации без личного участия правообладателя или его законного представителя:		
9.	Правопритязания и сведения о наличии поступивших, но не рассмотренных заявлений о проведении государственной регистрации права (перехода, прекращения права), ограничения права или обременения объекта недвижимости, сделки в отношении объекта недвижимости:	данные отсутствуют	
10.	Сведения об осуществлении государственной регистрации сделки, права, ограничения права без необходимого в силу закона согласия третьего лица, органа:	данные отсутствуют	
11.	Сведения о невозможности государственной регистрации перехода, прекращения, ограничения права на земельный участок из земель сельскохозяйственного назначения:		

Государственный регистратор		ФГИС ЕГРН
полное наименование должности	подпись	инициалы, фамилия

М.П.

Раздел 3

Выписка из Единого государственного реестра недвижимости об объекте недвижимости
Описание местоположения земельного участка

Земельный участок			
<small>(вид объекта недвижимости)</small>			
Лист № __ Раздела <u>3</u>	Всего листов раздела <u>3</u> : __	Всего разделов: __	Всего листов выписки: __
30.09.2021 № 99/2021/420828451			
Кадастровый номер:		02:22:000000:3973	

План (чертеж, схема) земельного участка			
Масштаб 1: данные отсутствуют	Условные обозначения:		

Государственный регистратор		ФГИС ЕГРН
полное наименование должности	подпись	инициалы, фамилия

М.П.


Земельный участок			
<small>(вид объекта недвижимости)</small>			
Лист № __ Раздела 4	Всего листов раздела 4 : __	Всего разделов: __	Всего листов выписки: __
30.09.2021 № 99/2021/420828451			
Кадастровый номер:		02:22:000000:3973	

План (чертеж, схема) части земельного участка	Учетный номер части: 02:22:000000:3973/1
	
Масштаб 1: данные отсутствуют	Условные обозначения:

Государственный регистратор		ФГИС ЕГРН
полное наименование должности	подпись	инициалы, фамилия

М.П.

Земельный участок			
<small>(вид объекта недвижимости)</small>			
Лист № __ Раздела 4	Всего листов раздела 4 : __	Всего разделов: __	Всего листов выписки: __
30.09.2021 № 99/2021/420828451			
Кадастровый номер:		02:22:000000:3973	

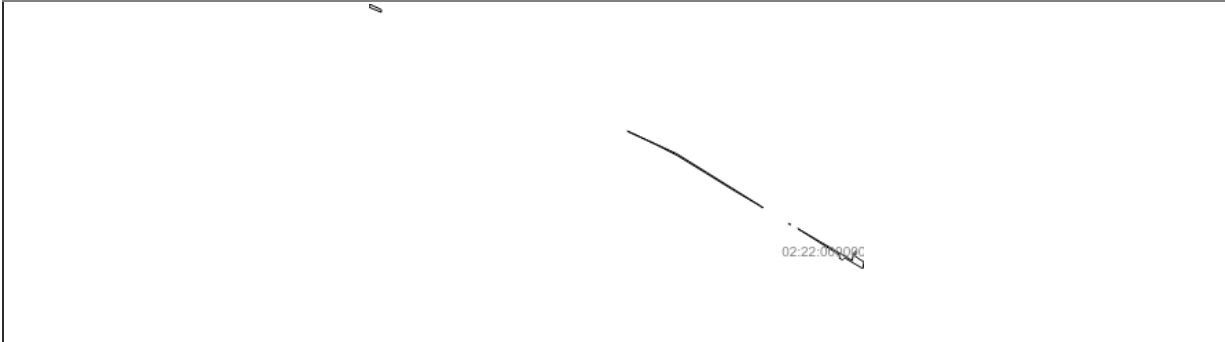
План (чертеж, схема) части земельного участка	Учетный номер части: 02:22:000000:3973/2
	
Масштаб 1: данные отсутствуют	Условные обозначения:

Государственный регистратор		ФГИС ЕГРН
полное наименование должности	подпись	инициалы, фамилия

М.П.

Выписка из Единого государственного реестра недвижимости об объекте недвижимости
Сведения о частях земельного участка

Земельный участок			
<small>(вид объекта недвижимости)</small>			
Лист № <u> </u> Раздела <u>4</u>	Всего листов раздела <u>4</u> : <u> </u>	Всего разделов: <u> </u>	Всего листов выписки: <u> </u>
30.09.2021 № 99/2021/420828451			
Кадастровый номер:		02:22:000000:3973	

План (чертеж, схема) части земельного участка	Учетный номер части: 02:22:000000:3973/3
	
Масштаб 1: данные отсутствуют	Условные обозначения:

Государственный регистратор		ФГИС ЕГРН
полное наименование должности	подпись	инициалы, фамилия

М.П.

Выписка из Единого государственного реестра недвижимости об объекте недвижимости
Сведения о частях земельного участка


Земельный участок			
<small>(вид объекта недвижимости)</small>			
Лист № <u> </u> Раздела <u>4</u>	Всего листов раздела <u>4</u> : <u> </u>	Всего разделов: <u> </u>	Всего листов выписки: <u> </u>
30.09.2021 № 99/2021/420828451			
Кадастровый номер:		02:22:000000:3973	

План (чертеж, схема) части земельного участка	Учетный номер части: 02:22:000000:3973/4
	
Масштаб 1: данные отсутствуют	Условные обозначения:

Государственный регистратор		ФГИС ЕГРН
полное наименование должности	подпись	инициалы, фамилия

М.П.

Земельный участок			
(вид объекта недвижимости)			
Лист № <u> </u> Раздела <u>4</u>	Всего листов раздела <u>4</u> : <u> </u>	Всего разделов: <u> </u>	Всего листов выписки: <u> </u>
30.09.2021 № 99/2021/420828451			
Кадастровый номер:		02:22:000000:3973	

План (чертеж, схема) части земельного участка		Учетный номер части: 02:22:000000:3973/5	
			
Масштаб 1: данные отсутствуют	Условные обозначения:		

Государственный регистратор		ФГИС ЕГРН
полное наименование должности	подпись	инициалы, фамилия

М.П.

Земельный участок			
(вид объекта недвижимости)			
Лист № <u> </u> Раздела <u>4</u>	Всего листов раздела <u>4</u> : <u> </u>	Всего разделов: <u> </u>	Всего листов выписки: <u> </u>
30.09.2021 № 99/2021/420828451			
Кадастровый номер:		02:22:000000:3973	

План (чертеж, схема) части земельного участка		Учетный номер части: 02:22:000000:3973/6	
			
Масштаб 1: данные отсутствуют	Условные обозначения:		

Государственный регистратор		ФГИС ЕГРН
полное наименование должности	подпись	инициалы, фамилия

М.П.

Выписка из Единого государственного реестра недвижимости об объекте недвижимости
Сведения о частях земельного участка

Земельный участок			
<small>(вид объекта недвижимости)</small>			
Лист № <u> </u> Раздела <u>4</u>	Всего листов раздела <u>4</u> : <u> </u>	Всего разделов: <u> </u>	Всего листов выписки: <u> </u>
30.09.2021 № 99/2021/420828451			
Кадастровый номер:		02:22:000000:3973	

План (чертеж, схема) части земельного участка	Учетный номер части: <u>02:22:000000:3973/7</u>
	
Масштаб 1: данные отсутствуют	Условные обозначения:

Государственный регистратор		ФГИС ЕГРН
полное наименование должности	подпись	инициалы, фамилия

М.П.

Раздел 4.1

Выписка из Единого государственного реестра недвижимости об объекте недвижимости
Сведения о частях земельного участка

Земельный участок			
<small>(вид объекта недвижимости)</small>			
Лист № <u> </u> Раздела <u>4.1</u>	Всего листов раздела <u>4.1</u> : <u> </u>	Всего разделов: <u> </u>	Всего листов выписки: <u> </u>
30.09.2021 № 99/2021/420828451			
Кадастровый номер:		02:22:000000:3973	

Учетный номер части	Площадь (м ²)	Содержание ограничения в использовании или ограничения права на объект недвижимости или обременения объекта недвижимости
1	2	3
1	3457	Ограничения прав на земельный участок, предусмотренные статьями 56, 56.1 Земельного кодекса Российской Федерации, Постановление Правительства Российской Федерации "О порядке установления охранных зон объектов электросетевого хозяйства и особых условий использования земельных участков, расположенных в границах таких зон" № 160 от 24.02.2009, срок действия: 11.03.2021
2	17290	Ограничения прав на земельный участок, предусмотренные статьями 56, 56.1 Земельного кодекса Российской Федерации, Постановление Правительства Российской Федерации "О порядке установления охранных зон объектов электросетевого хозяйства и особых условий использования земельных участков, расположенных в границах таких зон" № 160 от 24.02.2009, срок действия: 11.03.2021
3	2585	Ограничения прав на земельный участок, предусмотренные статьями 56, 56.1 Земельного кодекса Российской Федерации, Постановление Правительства РФ "О порядке установления охранных зон объектов электросетевого хозяйства и особых условий использования земельных участков, расположенных в границах таких зон" № 160 от 24.02.2009, срок действия: 11.03.2021
4	45	Ограничения прав на земельный участок, предусмотренные статьями 56, 56.1 Земельного кодекса Российской Федерации, Постановление Правительства Российской Федерации о порядке установления охранных зон объектов электросетевого хозяйства и особых условий использования земельных участков, расположенных в границах таких зон № 160 от 24.02.2009, срок действия: 30.10.2015
5	35	Ограничения прав на земельный участок, предусмотренные статьями 56, 56.1 Земельного кодекса Российской Федерации, Постановление Правительства РФ "Об утверждении Правил охраны линий и сооружений связи Российской Федерации" № 578 от 09.06.1995, срок действия: 10.12.2018
6	35	Ограничения прав на земельный участок, предусмотренные статьями 56, 56.1 Земельного кодекса Российской Федерации, Постановление Правительства РФ "Об утверждении Правил охраны линий и сооружений связи Российской Федерации" № 578 от 09.06.1995, срок действия: 10.12.2018
7	0	Ограничения прав на земельный участок, предусмотренные статьями 56, 56.1 Земельного кодекса Российской Федерации, Постановление Правительства РФ "Об утверждении Порядков установления и использования полос отвода и придорожных полос автомобильных дорог Республики Башкортостан регионального или межмуниципального значения" № 137 от 29.04.2011, срок действия: 27.02.2020

Государственный регистратор		ФГИС ЕГРН
полное наименование должности	подпись	инициалы, фамилия

М.П.

Раздел 4.2

Выписка из Единого государственного реестра недвижимости об объекте недвижимости
Сведения о частях земельного участка

Земельный участок				
<small>(вид объекта недвижимости)</small>				
Лист № <u> </u> Раздела 4.2		Всего листов раздела 4.2 : <u> </u>		Всего разделов: <u> </u>
Всего листов выписки: <u> </u>				
30.09.2021 № 99/2021/420828451				
Кадастровый номер:			02:22:000000:3973	
Сведения о характерных точках границы части (частей) земельного участка				
Учетный номер части: 1				
Система координат: МСК-05				
Зона №				
Номер точки	Координаты, м		Описание закрепления на местности	Средняя квадратическая погрешность определения координат характерных точек границы части земельного участка, м
	X	Y		
1	2	3	4	5
1	737226.28	1298195.3	данные отсутствуют	данные отсутствуют
2	737217.48	1298216.71	данные отсутствуют	данные отсутствуют
3	737194.76	1298258.2	данные отсутствуют	данные отсутствуют
4	737158.77	1298307.73	данные отсутствуют	данные отсутствуют
5	737115.04	1298364.89	данные отсутствуют	данные отсутствуют
6	737086.43	1298404.67	данные отсутствуют	данные отсутствуют
7	737050.66	1298452.58	данные отсутствуют	данные отсутствуют
8	737039.89	1298467.35	данные отсутствуют	данные отсутствуют
9	737043.86	1298453.17	данные отсутствуют	данные отсутствуют
10	737223.31	1298194.19	данные отсутствуют	данные отсутствуют
11	737024.57	1298488.38	данные отсутствуют	данные отсутствуют
12	737024.56	1298488.9	данные отсутствуют	данные отсутствуют
13	737024.91	1298491.05	данные отсутствуют	данные отсутствуют
14	737025.33	1298492.62	данные отсутствуют	данные отсутствуют
15	737026.87	1298493.1	данные отсутствуют	данные отсутствуют
16	737028.92	1298494.08	данные отсутствуют	данные отсутствуют
Государственный регистратор			ФГИС ЕГРН	
полное наименование должности			инициалы, фамилия	
			подпись	

М.П.

Земельный участок			
(вид объекта недвижимости)			
Лист № ____ Раздела 4.2	Всего листов раздела 4.2 : ____	Всего разделов: ____	Всего листов выписки: ____
30.09.2021 № 99/2021/420828451			
Кадастровый номер:		02:22:000000:3973	

Номер точки	Координаты, м		Описание закрепления на местности	Средняя квадратическая погрешность определения координат характерных точек границы части земельного участка, м
	X	Y		
1	2	3	4	5
17	737025.91	1298500.16	данные отсутствуют	данные отсутствуют
18	737009.76	1298492.95	данные отсутствуют	данные отсутствуют
19	737001.72	1298506.45	данные отсутствуют	данные отсутствуют
20	736987.65	1298508.92	данные отсутствуют	данные отсутствуют
21	736996.3	1298494.9	данные отсутствуют	данные отсутствуют
22	736997.32	1298493	данные отсутствуют	данные отсутствуют
23	736997.67	1298491.74	данные отсутствуют	данные отсутствуют
24	736997.67	1298490.48	данные отсутствуют	данные отсутствуют
25	736997	1298488.98	данные отсутствуют	данные отсутствуют
26	736995.27	1298486.92	данные отсутствуют	данные отсутствуют
27	736995.94	1298485.64	данные отсутствуют	данные отсутствуют
28	737031.05	1298479.49	данные отсутствуют	данные отсутствуют
29	733493.38	1305446.12	данные отсутствуют	данные отсутствуют
30	733503.27	1305449.25	данные отсутствуют	данные отсутствуют
31	733495.62	1305466.54	данные отсутствуют	данные отсутствуют
32	733511.34	1305472.89	данные отсутствуют	данные отсутствуют
33	733510.83	1305474.24	данные отсутствуют	данные отсутствуют

Государственный регистратор		ФГИС ЕГРН
полное наименование должности	подпись	инициалы, фамилия

М.П.

Земельный участок			
(вид объекта недвижимости)			
Лист № ____ Раздела 4.2	Всего листов раздела 4.2 : ____	Всего разделов: ____	Всего листов выписки: ____
30.09.2021 № 99/2021/420828451			
Кадастровый номер:		02:22:000000:3973	

Номер точки	Координаты, м		Описание закрепления на местности	Средняя квадратическая погрешность определения координат характерных точек границы части земельного участка, м
	X	Y		
1	2	3	4	5
34	733491.24	1305467.99	данные отсутствуют	данные отсутствуют
35	733415.97	1305622.18	данные отсутствуют	данные отсутствуют
36	733427.32	1305627.69	данные отсутствуют	данные отсутствуют
37	733427.13	1305628.13	данные отсутствуют	данные отсутствуют
38	733417.9	1305647.02	данные отсутствуют	данные отсутствуют
39	733406.52	1305641.49	данные отсутствуют	данные отсутствуют
40	733289.73	1305879.58	данные отсутствуют	данные отсутствуют
41	733265.05	1305929.47	данные отсутствуют	данные отсутствуют
42	733265.04	1305929.49	данные отсутствуют	данные отсутствуют
43	733044.45	1306378.04	данные отсутствуют	данные отсутствуют
44	733033.62	1306392.41	данные отсутствуют	данные отсутствуют
45	733040.67	1306378.55	данные отсутствуют	данные отсутствуют
46	733061.39	1306335.34	данные отсутствуют	данные отсутствуют
47	733061.57	1306334.3	данные отсутствуют	данные отсутствуют
48	733061.32	1306332.23	данные отсутствуют	данные отсутствуют
49	733061.41	1306331.83	данные отсутствуют	данные отсутствуют
50	733061.67	1306331.24	данные отсутствуют	данные отсутствуют

Государственный регистратор		ФГИС ЕГРН
полное наименование должности	подпись	инициалы, фамилия

М.П.

Земельный участок			
(вид объекта недвижимости)			
Лист № ____ Раздела 4.2	Всего листов раздела 4.2 : ____	Всего разделов: ____	Всего листов выписки: ____
30.09.2021 № 99/2021/420828451			
Кадастровый номер:		02:22:000000:3973	

Номер точки	Координаты, м		Описание закрепления на местности	Средняя квадратическая погрешность определения координат характерных точек границы части земельного участка, м
	X	Y		
1	2	3	4	5
51	733061.98	1306330.84	данные отсутствуют	данные отсутствуют
52	733063.41	1306329.76	данные отсутствуют	данные отсутствуют
53	733064.08	1306329.11	данные отсутствуют	данные отсутствуют
54	733088.36	1306276.05	данные отсутствуют	данные отсутствуют
55	733119.52	1306211.31	данные отсутствуют	данные отсутствуют
56	733152.43	1306147.33	данные отсутствуют	данные отсутствуют
57	733188.65	1306070.07	данные отсутствуют	данные отсутствуют
58	733234.52	1305979.46	данные отсутствуют	данные отсутствуют
59	733238.11	1305971.58	данные отсутствуют	данные отсутствуют
60	733239.59	1305966.49	данные отсутствуют	данные отсутствуют
61	733239.32	1305961.3	данные отсутствуют	данные отсутствуют
62	733237.69	1305958.75	данные отсутствуют	данные отсутствуют
63	733232.19	1305952.96	данные отсутствуют	данные отсутствуют
64	733245.4	1305928.99	данные отсутствуют	данные отсутствуют
65	733249.91	1305931.54	данные отсутствуют	данные отсутствуют
66	733254.22	1305931.3	данные отсутствуют	данные отсутствуют
67	733257.92	1305928.59	данные отсутствуют	данные отсутствуют
Государственный регистратор				ФГИС ЕГРН
полное наименование должности			подпись	инициалы, фамилия

М.П.

Раздел 4.2

Выписка из Единого государственного реестра недвижимости об объекте недвижимости
Сведения о частях земельного участка

Земельный участок			
(вид объекта недвижимости)			
Лист № ____ Раздела 4.2	Всего листов раздела 4.2 : ____	Всего разделов: ____	Всего листов выписки: ____
30.09.2021 № 99/2021/420828451			
Кадастровый номер:		02:22:000000:3973	

Номер точки	Координаты, м		Описание закрепления на местности	Средняя квадратическая погрешность определения координат характерных точек границы части земельного участка, м
	X	Y		
1	2	3	4	5
68	733283.29	1305880.68	данные отсутствуют	данные отсутствуют
69	733282.97	1305880.39	данные отсутствуют	данные отсутствуют
70	733282.77	1305880.15	данные отсутствуют	данные отсутствуют
71	733282.67	1305879.93	данные отсутствуют	данные отсутствуют
72	733282.26	1305878.51	данные отсутствуют	данные отсутствуют
73	733281.99	1305876.76	данные отсутствуют	данные отсутствуют
74	733282.02	1305876.51	данные отсутствуют	данные отсутствуют
75	733282.27	1305875.51	данные отсутствуют	данные отсутствуют
76	733282.38	1305875.26	данные отсутствуют	данные отсутствуют
77	733282.54	1305875.06	данные отсутствуют	данные отсутствуют
78	733283.22	1305874.38	данные отсутствуют	данные отсутствуют
79	733283.5	1305874.18	данные отсутствуют	данные отсутствуют
80	733285.29	1305873.33	данные отсутствуют	данные отсутствуют
81	733286.75	1305872.59	данные отсутствуют	данные отсутствуют
82	733287.13	1305872.49	данные отсутствуют	данные отсутствуют
83	733287.53	1305872.46	данные отсутствуют	данные отсутствуют
84	733293.8	1305857.87	данные отсутствуют	данные отсутствуют
Государственный регистратор				ФГИС ЕГРН
полное наименование должности			подпись	инициалы, фамилия

М.П.

Земельный участок			
(вид объекта недвижимости)			
Лист № ____ Раздела 4.2	Всего листов раздела 4.2 : ____	Всего разделов: ____	Всего листов выписки: ____
30.09.2021 № 99/2021/420828451			
Кадастровый номер:		02:22:000000:3973	

Номер точки	Координаты, м		Описание закрепления на местности	Средняя квадратическая погрешность определения координат характерных точек границы части земельного участка, м
	X	Y		
1	2	3	4	5
85	733293.83	1305857.4	данные отсутствуют	данные отсутствуют
86	733293.44	1305856.33	данные отсутствуют	данные отсутствуют
87	733293.07	1305855.24	данные отсутствуют	данные отсутствуют
88	733293.02	1305854.92	данные отсутствуют	данные отсутствуют
89	733293.15	1305853.69	данные отсутствуют	данные отсутствуют
90	733293.24	1305853.26	данные отсутствуют	данные отсутствуют
91	733293.43	1305852.88	данные отсутствуют	данные отсутствуют
92	733293.8	1305852.4	данные отсутствуют	данные отсутствуют
93	733294.06	1305852.16	данные отсутствуют	данные отсутствуют
94	733294.71	1305851.75	данные отсутствуют	данные отсутствуют
95	733295.06	1305851.63	данные отсутствуют	данные отсутствуют
96	733296.61	1305851.39	данные отсутствуют	данные отсутствуют
97	733297.44	1305851.32	данные отсутствуют	данные отсутствуют
98	733313.46	1305813.02	данные отсутствуют	данные отсутствуют
99	733343.14	1305754.26	данные отсутствуют	данные отсутствуют
100	733366.52	1305703.86	данные отсутствуют	данные отсутствуют
101	733386.75	1305663.45	данные отсутствуют	данные отсутствуют

Государственный регистратор		ФГИС ЕГРН
полное наименование должности	подпись	инициалы, фамилия

М.П.

Земельный участок			
(вид объекта недвижимости)			
Лист № ____ Раздела 4.2	Всего листов раздела 4.2 : ____	Всего разделов: ____	Всего листов выписки: ____
30.09.2021 № 99/2021/420828451			
Кадастровый номер:		02:22:000000:3973	

Номер точки	Координаты, м		Описание закрепления на местности	Средняя квадратическая погрешность определения координат характерных точек границы части земельного участка, м
	X	Y		
1	2	3	4	5
102	733408.65	1305619.49	данные отсутствуют	данные отсутствуют
103	733435.75	1305564.85	данные отсутствуют	данные отсутствуют
104	733454.49	1305524.6	данные отсутствуют	данные отсутствуют
105	733484.91	1305463.63	данные отсутствуют	данные отсутствуют
106	732525.95	1313832.83	данные отсутствуют	данные отсутствуют
107	732544.37	1313860.74	данные отсутствуют	данные отсутствуют
108	732549.85	1313870.86	данные отсутствуют	данные отсутствуют
109	732529.39	1313838.34	данные отсутствуют	данные отсутствуют
110	732111.79	1313008.7	данные отсутствуют	данные отсутствуют
111	732112.02	1313008.72	данные отсутствуют	данные отсутствуют
112	732114.2	1313018.34	данные отсутствуют	данные отсутствуют
113	732109.59	1313022.21	данные отсутствуют	данные отсутствуют
114	732107.42	1313028.04	данные отсутствуют	данные отсутствуют
115	732108.71	1313053.39	данные отсутствуют	данные отсутствуют
116	732110.82	1313082.49	данные отсутствуют	данные отсутствуют
117	732113.53	1313109.59	данные отсутствуют	данные отсутствуют
118	732123.02	1313144.57	данные отсутствуют	данные отсутствуют

Государственный регистратор		ФГИС ЕГРН
полное наименование должности	подпись	инициалы, фамилия

М.П.

Земельный участок			
(вид объекта недвижимости)			
Лист № ____ Раздела 4.2	Всего листов раздела 4.2 : ____	Всего разделов: ____	Всего листов выписки: ____
30.09.2021 № 99/2021/420828451			
Кадастровый номер:		02:22:000000:3973	

Номер точки	Координаты, м		Описание закрепления на местности	Средняя квадратическая погрешность определения координат характерных точек границы части земельного участка, м
	X	Y		
1	2	3	4	5
119	732145.91	1313197.49	данные отсутствуют	данные отсутствуют
120	732168.06	1313245.9	данные отсутствуют	данные отсутствуют
121	732191.89	1313287.41	данные отсутствуют	данные отсутствуют
122	732224.42	1313340.91	данные отсутствуют	данные отсутствуют
123	732256	1313390.71	данные отсутствуют	данные отсутствуют
124	732291.07	1313447.1	данные отсутствуют	данные отсутствуют
125	732326.26	1313506.07	данные отсутствуют	данные отсутствуют
126	732355.01	1313553.61	данные отсутствуют	данные отсутствуют
127	732411.95	1313640.53	данные отсутствуют	данные отсутствуют
128	732444.97	1313701.49	данные отсутствуют	данные отсутствуют
129	732476.47	1313753.63	данные отсутствуют	данные отсутствуют
130	732392.01	1313618.43	данные отсутствуют	данные отсутствуют
131	732282.28	1313445.6	данные отсутствуют	данные отсутствуют
132	732131.8	1313197	данные отсутствуют	данные отсутствуют
133	732093.74	1313071.74	данные отсутствуют	данные отсутствуют
134	731899.71	1308393.33	данные отсутствуют	данные отсутствуют
135	731852.09	1308505.15	данные отсутствуют	данные отсутствуют
Государственный регистратор				ФГИС ЕГРН
полное наименование должности			подпись	инициалы, фамилия

М.П.

Раздел 4.2

Выписка из Единого государственного реестра недвижимости об объекте недвижимости
Сведения о частях земельного участка

Земельный участок			
(вид объекта недвижимости)			
Лист № ____ Раздела 4.2	Всего листов раздела 4.2 : ____	Всего разделов: ____	Всего листов выписки: ____
30.09.2021 № 99/2021/420828451			
Кадастровый номер:		02:22:000000:3973	

Номер точки	Координаты, м		Описание закрепления на местности	Средняя квадратическая погрешность определения координат характерных точек границы части земельного участка, м
	X	Y		
1	2	3	4	5
136	731825.04	1308569.85	данные отсутствуют	данные отсутствуют
137	731748.31	1308751.43	данные отсутствуют	данные отсутствуют
138	731732.05	1308793.78	данные отсутствуют	данные отсутствуют
139	731738	1308809.35	данные отсутствуют	данные отсутствуют
140	731725.59	1308837.04	данные отсутствуют	данные отсутствуют
141	731718.96	1308819.73	данные отсутствуют	данные отсутствуют
142	731701.68	1308853.16	данные отсутствуют	данные отсутствуют
143	731716.54	1308859.41	данные отсутствуют	данные отсутствуют
144	731708.73	1308879.45	данные отсутствуют	данные отсутствуют
145	731690.11	1308871.62	данные отсутствуют	данные отсутствуют
146	731704.94	1308837.85	данные отсутствуют	данные отсутствуют
147	731733.37	1308769.71	данные отсутствуют	данные отсутствуют
148	731759.72	1308701.82	данные отсутствуют	данные отсутствуют
149	731791.49	1308627.99	данные отсутствуют	данные отсутствуют
150	731824.15	1308548.35	данные отсутствуют	данные отсутствуют
151	731854.47	1308475.93	данные отсутствуют	данные отсутствуют
152	731887.61	1308401.8	данные отсутствуют	данные отсутствуют
Государственный регистратор				ФГИС ЕГРН
полное наименование должности			подпись	инициалы, фамилия

М.П.

Земельный участок			
(вид объекта недвижимости)			
Лист № ____ Раздела 4.2	Всего листов раздела 4.2 : ____	Всего разделов: ____	Всего листов выписки: ____
30.09.2021 № 99/2021/420828451			
Кадастровый номер:		02:22:000000:3973	

Номер точки	Координаты, м		Описание закрепления на местности	Средняя квадратическая погрешность определения координат характерных точек границы части земельного участка, м
	X	Y		
1	2	3	4	5
153	731913.46	1308362.43	данные отсутствуют	данные отсутствуют
154	731588.86	1312034.08	данные отсутствуют	данные отсутствуют
155	731592.19	1312040.64	данные отсутствуют	данные отсутствуют
156	731591.57	1312040.96	данные отсутствуют	данные отсутствуют
157	731591.21	1312041.19	данные отсутствуют	данные отсутствуют
158	731587.3	1312034.02	данные отсутствуют	данные отсутствуют
159	736711.47	1299058.89	данные отсутствуют	данные отсутствуют
160	736703.59	1299059.34	данные отсутствуют	данные отсутствуют
161	736718.09	1299024.46	данные отсутствуют	данные отсутствуют
162	736727.31	1299023.93	данные отсутствуют	данные отсутствуют
163	736299.63	1299905.59	данные отсутствуют	данные отсутствуют
164	736145.57	1300153.55	данные отсутствуют	данные отсутствуют
165	736146.65	1300151.73	данные отсутствуют	данные отсутствуют
166	736146.92	1300150.64	данные отсутствуют	данные отсутствуют
167	736146.76	1300149.88	данные отсутствуют	данные отсутствуют
168	736146.53	1300148.23	данные отсутствуют	данные отсутствуют
169	736146.71	1300147.1	данные отсутствуют	данные отсутствуют
Государственный регистратор				ФГИС ЕГРН
полное наименование должности			подпись	инициалы, фамилия

М.П.

Земельный участок			
(вид объекта недвижимости)			
Лист № ____ Раздела 4.2	Всего листов раздела 4.2 : ____	Всего разделов: ____	Всего листов выписки: ____
30.09.2021 № 99/2021/420828451			
Кадастровый номер:		02:22:000000:3973	

Номер точки	Координаты, м		Описание закрепления на местности	Средняя квадратическая погрешность определения координат характерных точек границы части земельного участка, м
	X	Y		
1	2	3	4	5
170	736146.83	1300146.75	данные отсутствуют	данные отсутствуют
171	736147.05	1300146.49	данные отсутствуют	данные отсутствуют
172	736148.07	1300145.66	данные отсутствуют	данные отсутствуют
173	736148.31	1300145.56	данные отсутствуют	данные отсутствуют
174	736149.73	1300145.18	данные отсутствуют	данные отсутствуют
175	736150.27	1300144.86	данные отсутствуют	данные отсутствуют
176	736196.04	1300067.16	данные отсутствуют	данные отсутствуют
177	736244.99	1299988.02	данные отсутствуют	данные отсутствуют
178	736294.72	1299906.74	данные отсутствуют	данные отсутствуют
179	736323.64	1299850.55	данные отсутствуют	данные отсутствуют
180	736364.36	1299763.87	данные отсутствуют	данные отсутствуют
181	736097.46	1300232.33	данные отсутствуют	данные отсутствуют
182	736096.92	1300231.08	данные отсутствуют	данные отсутствуют
183	736096.85	1300230.82	данные отсутствуют	данные отсутствуют
184	736096.64	1300229.32	данные отсутствуют	данные отсутствуют
185	736096.76	1300228.69	данные отсутствуют	данные отсутствуют
186	736097.34	1300227.66	данные отсутствуют	данные отсутствуют
Государственный регистратор				ФГИС ЕГРН
полное наименование должности			подпись	инициалы, фамилия

М.П.

Земельный участок			
(вид объекта недвижимости)			
Лист № ____ Раздела 4.2	Всего листов раздела 4.2 : ____	Всего разделов: ____	Всего листов выписки: ____
30.09.2021 № 99/2021/420828451			
Кадастровый номер:		02:22:000000:3973	

Номер точки	Координаты, м		Описание закрепления на местности	Средняя квадратическая погрешность определения координат характерных точек границы части земельного участка, м
	X	Y		
1	2	3	4	5
187	736097.75	1300227.27	данные отсутствуют	данные отсутствуют
188	736099.2	1300226.53	данные отсутствуют	данные отсутствуют
189	736099.62	1300226.42	данные отсутствуют	данные отсутствуют
190	736100.94	1300226.39	данные отсутствуют	данные отсутствуют
191	735994.39	1300408.64	данные отсутствуют	данные отсутствуют
192	736012.71	1300412	данные отсутствуют	данные отсутствуют
193	736020.32	1300417.28	данные отсутствуют	данные отсутствуют
194	736017.77	1300421.13	данные отсутствуют	данные отсутствуют
195	736014.99	1300418.22	данные отсутствуют	данные отсутствуют
196	736011.04	1300415.83	данные отсутствуют	данные отсутствуют
197	736009.16	1300415.48	данные отсутствуют	данные отсутствуют
198	736007.43	1300415.89	данные отсутствуют	данные отсутствуют
199	735989.91	1300442.38	данные отсутствуют	данные отсутствуют
200	735971.44	1300438.99	данные отсутствуют	данные отсутствуют
201	736000.94	1300388.87	данные отсутствуют	данные отсутствуют
202	736001.33	1300386.81	данные отсутствуют	данные отсутствуют
203	736001.09	1300385.64	данные отсутствуют	данные отсутствуют
Государственный регистратор				ФГИС ЕГРН
полное наименование должности			подпись	инициалы, фамилия

М.П.

Раздел 4.2

Выписка из Единого государственного реестра недвижимости об объекте недвижимости
Сведения о частях земельного участка

Земельный участок			
(вид объекта недвижимости)			
Лист № ____ Раздела 4.2	Всего листов раздела 4.2 : ____	Всего разделов: ____	Всего листов выписки: ____
30.09.2021 № 99/2021/420828451			
Кадастровый номер:		02:22:000000:3973	

Номер точки	Координаты, м		Описание закрепления на местности	Средняя квадратическая погрешность определения координат характерных точек границы части земельного участка, м
	X	Y		
1	2	3	4	5
204	735995.97	1300381.49	данные отсутствуют	данные отсутствуют
205	736001.52	1300371.37	данные отсутствуют	данные отсутствуют
206	736004.69	1300372.72	данные отсутствуют	данные отсутствуют
207	736007.82	1300373.4	данные отсутствуют	данные отсутствуют
208	736009.79	1300373.46	данные отсутствуют	данные отсутствуют
209	736010.93	1300372.24	данные отсутствуют	данные отсутствуют
210	736016.79	1300362.27	данные отсутствуют	данные отсутствуют
211	736046.71	1300313.71	данные отсутствуют	данные отсутствуют
212	736052.15	1300305.34	данные отсутствуют	данные отсутствуют
213	736085.7	1300252.45	данные отсутствуют	данные отсутствуют
214	731536.98	1311757.72	данные отсутствуют	данные отсутствуют
215	731545.74	1311758.75	данные отсутствуют	данные отсутствуют
216	731545.84	1311763.79	данные отсутствуют	данные отсутствуют
217	731536.77	1311762.72	данные отсутствуют	данные отсутствуют
218	737751.25	1295856.16	данные отсутствуют	данные отсутствуют
218	737751.25	1295856.16	данные отсутствуют	данные отсутствуют
219	737742.5	1295856.68	данные отсутствуют	данные отсутствуют
Государственный регистратор				ФГИС ЕГРН
полное наименование должности			подпись	инициалы, фамилия

М.П.

Земельный участок				
(вид объекта недвижимости)				
Лист № ____ Раздела 4.2		Всего листов раздела 4.2 : ____		Всего разделов: ____
30.09.2021 № 99/2021/420828451				
Кадастровый номер:			02:22:000000:3973	
Номер точки	Координаты, м		Описание закрепления на местности	Средняя квадратическая погрешность определения координат характерных точек границы части земельного участка, м
	X	Y		
1	2	3	4	5
219	737742.5	1295856.68	данные отсутствуют	данные отсутствуют
220	737742.23	1295852.68	данные отсутствуют	данные отсутствуют
220	737742.23	1295852.68	данные отсутствуют	данные отсутствуют
221	737750.99	1295852.17	данные отсутствуют	данные отсутствуют
221	737750.99	1295852.17	данные отсутствуют	данные отсутствуют
222	731553.06	1311598.93	данные отсутствуют	данные отсутствуют
223	731552.91	1311598.39	данные отсутствуют	данные отсутствуют
224	731553.04	1311598.28	данные отсутствуют	данные отсутствуют

Государственный регистратор		ФГИС ЕГРН
полное наименование должности	подпись	инициалы, фамилия

М.П.

Земельный участок				
(вид объекта недвижимости)				
Лист № ____ Раздела 4.2		Всего листов раздела 4.2 : ____		Всего разделов: ____
30.09.2021 № 99/2021/420828451				
Кадастровый номер:			02:22:000000:3973	
Сведения о характерных точках границы части (частей) земельного участка				
Учетный номер части: 2				
Система координат: МСК-05				
Зона №				
Номер точки	Координаты, м		Описание закрепления на местности	Средняя квадратическая погрешность определения координат характерных точек границы части земельного участка, м
	X	Y		
1	2	3	4	5
1	737226.28	1298195.3	данные отсутствуют	данные отсутствуют
2	737217.48	1298216.71	данные отсутствуют	данные отсутствуют
3	737194.76	1298258.2	данные отсутствуют	данные отсутствуют
4	737158.77	1298307.73	данные отсутствуют	данные отсутствуют
5	737115.04	1298364.89	данные отсутствуют	данные отсутствуют
6	737086.43	1298404.67	данные отсутствуют	данные отсутствуют
7	737050.66	1298452.58	данные отсутствуют	данные отсутствуют
8	737039.89	1298467.35	данные отсутствуют	данные отсутствуют
9	737043.86	1298453.17	данные отсутствуют	данные отсутствуют
10	737223.31	1298194.19	данные отсутствуют	данные отсутствуют
11	737024.57	1298488.38	данные отсутствуют	данные отсутствуют
12	737024.56	1298488.9	данные отсутствуют	данные отсутствуют
13	737024.91	1298491.05	данные отсутствуют	данные отсутствуют
14	737025.33	1298492.62	данные отсутствуют	данные отсутствуют
15	737026.87	1298493.1	данные отсутствуют	данные отсутствуют
16	737028.92	1298494.08	данные отсутствуют	данные отсутствуют

Государственный регистратор		ФГИС ЕГРН
полное наименование должности	подпись	инициалы, фамилия

М.П.

Земельный участок			
(вид объекта недвижимости)			
Лист № ____ Раздела 4.2	Всего листов раздела 4.2 : ____	Всего разделов: ____	Всего листов выписки: ____
30.09.2021 № 99/2021/420828451			
Кадастровый номер:		02:22:000000:3973	

Номер точки	Координаты, м		Описание закрепления на местности	Средняя квадратическая погрешность определения координат характерных точек границы части земельного участка, м
	X	Y		
1	2	3	4	5
17	737025.91	1298500.16	данные отсутствуют	данные отсутствуют
18	737009.76	1298492.95	данные отсутствуют	данные отсутствуют
19	737001.72	1298506.45	данные отсутствуют	данные отсутствуют
20	736987.65	1298508.92	данные отсутствуют	данные отсутствуют
21	736996.3	1298494.9	данные отсутствуют	данные отсутствуют
22	736997.32	1298493	данные отсутствуют	данные отсутствуют
23	736997.67	1298491.74	данные отсутствуют	данные отсутствуют
24	736997.67	1298490.48	данные отсутствуют	данные отсутствуют
25	736997	1298488.98	данные отсутствуют	данные отсутствуют
26	736995.27	1298486.92	данные отсутствуют	данные отсутствуют
27	736995.94	1298485.64	данные отсутствуют	данные отсутствуют
28	737031.05	1298479.49	данные отсутствуют	данные отсутствуют
29	733493.38	1305446.12	данные отсутствуют	данные отсутствуют
30	733503.27	1305449.25	данные отсутствуют	данные отсутствуют
31	733495.62	1305466.54	данные отсутствуют	данные отсутствуют
32	733511.34	1305472.89	данные отсутствуют	данные отсутствуют
33	733510.83	1305474.24	данные отсутствуют	данные отсутствуют
Государственный регистратор				ФГИС ЕГРН
полное наименование должности			подпись	инициалы, фамилия

М.П.

Раздел 4.2

Выписка из Единого государственного реестра недвижимости об объекте недвижимости
Сведения о частях земельного участка

Земельный участок			
(вид объекта недвижимости)			
Лист № ____ Раздела 4.2	Всего листов раздела 4.2 : ____	Всего разделов: ____	Всего листов выписки: ____
30.09.2021 № 99/2021/420828451			
Кадастровый номер:		02:22:000000:3973	

Номер точки	Координаты, м		Описание закрепления на местности	Средняя квадратическая погрешность определения координат характерных точек границы части земельного участка, м
	X	Y		
1	2	3	4	5
34	733491.24	1305467.99	данные отсутствуют	данные отсутствуют
35	733415.97	1305622.18	данные отсутствуют	данные отсутствуют
36	733427.32	1305627.69	данные отсутствуют	данные отсутствуют
37	733427.13	1305628.13	данные отсутствуют	данные отсутствуют
38	733417.9	1305647.02	данные отсутствуют	данные отсутствуют
39	733406.52	1305641.49	данные отсутствуют	данные отсутствуют
40	733289.73	1305879.58	данные отсутствуют	данные отсутствуют
41	733265.05	1305929.47	данные отсутствуют	данные отсутствуют
42	733265.04	1305929.49	данные отсутствуют	данные отсутствуют
43	733044.45	1306378.04	данные отсутствуют	данные отсутствуют
44	733033.62	1306392.41	данные отсутствуют	данные отсутствуют
45	733040.67	1306378.55	данные отсутствуют	данные отсутствуют
46	733061.39	1306335.34	данные отсутствуют	данные отсутствуют
47	733061.57	1306334.3	данные отсутствуют	данные отсутствуют
48	733061.32	1306332.23	данные отсутствуют	данные отсутствуют
49	733061.41	1306331.83	данные отсутствуют	данные отсутствуют
50	733061.67	1306331.24	данные отсутствуют	данные отсутствуют
Государственный регистратор				ФГИС ЕГРН
полное наименование должности			подпись	инициалы, фамилия

М.П.

Земельный участок			
(вид объекта недвижимости)			
Лист № ____ Раздела 4.2	Всего листов раздела 4.2 : ____	Всего разделов: ____	Всего листов выписки: ____
30.09.2021 № 99/2021/420828451			
Кадастровый номер:		02:22:000000:3973	

Номер точки	Координаты, м		Описание закрепления на местности	Средняя квадратическая погрешность определения координат характерных точек границы части земельного участка, м
	X	Y		
1	2	3	4	5
51	733061.98	1306330.84	данные отсутствуют	данные отсутствуют
52	733063.41	1306329.76	данные отсутствуют	данные отсутствуют
53	733064.08	1306329.11	данные отсутствуют	данные отсутствуют
54	733088.36	1306276.05	данные отсутствуют	данные отсутствуют
55	733119.52	1306211.31	данные отсутствуют	данные отсутствуют
56	733152.43	1306147.33	данные отсутствуют	данные отсутствуют
57	733188.65	1306070.07	данные отсутствуют	данные отсутствуют
58	733234.52	1305979.46	данные отсутствуют	данные отсутствуют
59	733238.11	1305971.58	данные отсутствуют	данные отсутствуют
60	733239.59	1305966.49	данные отсутствуют	данные отсутствуют
61	733239.32	1305961.3	данные отсутствуют	данные отсутствуют
62	733237.69	1305958.75	данные отсутствуют	данные отсутствуют
63	733232.19	1305952.96	данные отсутствуют	данные отсутствуют
64	733245.4	1305928.99	данные отсутствуют	данные отсутствуют
65	733249.91	1305931.54	данные отсутствуют	данные отсутствуют
66	733254.22	1305931.3	данные отсутствуют	данные отсутствуют
67	733257.92	1305928.59	данные отсутствуют	данные отсутствуют

Государственный регистратор		ФГИС ЕГРН
полное наименование должности	подпись	инициалы, фамилия

М.П.

Земельный участок			
(вид объекта недвижимости)			
Лист № ____ Раздела 4.2	Всего листов раздела 4.2 : ____	Всего разделов: ____	Всего листов выписки: ____
30.09.2021 № 99/2021/420828451			
Кадастровый номер:		02:22:000000:3973	

Номер точки	Координаты, м		Описание закрепления на местности	Средняя квадратическая погрешность определения координат характерных точек границы части земельного участка, м
	X	Y		
1	2	3	4	5
68	733283.29	1305880.68	данные отсутствуют	данные отсутствуют
69	733282.97	1305880.39	данные отсутствуют	данные отсутствуют
70	733282.77	1305880.15	данные отсутствуют	данные отсутствуют
71	733282.67	1305879.93	данные отсутствуют	данные отсутствуют
72	733282.26	1305878.51	данные отсутствуют	данные отсутствуют
73	733281.99	1305876.76	данные отсутствуют	данные отсутствуют
74	733282.02	1305876.51	данные отсутствуют	данные отсутствуют
75	733282.27	1305875.51	данные отсутствуют	данные отсутствуют
76	733282.38	1305875.26	данные отсутствуют	данные отсутствуют
77	733282.54	1305875.06	данные отсутствуют	данные отсутствуют
78	733283.22	1305874.38	данные отсутствуют	данные отсутствуют
79	733283.5	1305874.18	данные отсутствуют	данные отсутствуют
80	733285.29	1305873.33	данные отсутствуют	данные отсутствуют
81	733286.75	1305872.59	данные отсутствуют	данные отсутствуют
82	733287.13	1305872.49	данные отсутствуют	данные отсутствуют
83	733287.53	1305872.46	данные отсутствуют	данные отсутствуют
84	733293.8	1305857.87	данные отсутствуют	данные отсутствуют

Государственный регистратор		ФГИС ЕГРН
полное наименование должности	подпись	инициалы, фамилия

М.П.

Земельный участок			
(вид объекта недвижимости)			
Лист № ____ Раздела 4.2	Всего листов раздела 4.2 : ____	Всего разделов: ____	Всего листов выписки: ____
30.09.2021 № 99/2021/420828451			
Кадастровый номер:		02:22:000000:3973	

Номер точки	Координаты, м		Описание закрепления на местности	Средняя квадратическая погрешность определения координат характерных точек границы части земельного участка, м
	X	Y		
1	2	3	4	5
85	733293.83	1305857.4	данные отсутствуют	данные отсутствуют
86	733293.44	1305856.33	данные отсутствуют	данные отсутствуют
87	733293.07	1305855.24	данные отсутствуют	данные отсутствуют
88	733293.02	1305854.92	данные отсутствуют	данные отсутствуют
89	733293.15	1305853.69	данные отсутствуют	данные отсутствуют
90	733293.24	1305853.26	данные отсутствуют	данные отсутствуют
91	733293.43	1305852.88	данные отсутствуют	данные отсутствуют
92	733293.8	1305852.4	данные отсутствуют	данные отсутствуют
93	733294.06	1305852.16	данные отсутствуют	данные отсутствуют
94	733294.71	1305851.75	данные отсутствуют	данные отсутствуют
95	733295.06	1305851.63	данные отсутствуют	данные отсутствуют
96	733296.61	1305851.39	данные отсутствуют	данные отсутствуют
97	733297.44	1305851.32	данные отсутствуют	данные отсутствуют
98	733313.46	1305813.02	данные отсутствуют	данные отсутствуют
99	733343.14	1305754.26	данные отсутствуют	данные отсутствуют
100	733366.52	1305703.86	данные отсутствуют	данные отсутствуют
101	733386.75	1305663.45	данные отсутствуют	данные отсутствуют
Государственный регистратор				ФГИС ЕГРН
полное наименование должности			подпись	инициалы, фамилия

М.П.

Раздел 4.2

Выписка из Единого государственного реестра недвижимости об объекте недвижимости
Сведения о частях земельного участка

Земельный участок			
(вид объекта недвижимости)			
Лист № ____ Раздела 4.2	Всего листов раздела 4.2 : ____	Всего разделов: ____	Всего листов выписки: ____
30.09.2021 № 99/2021/420828451			
Кадастровый номер:		02:22:000000:3973	

Номер точки	Координаты, м		Описание закрепления на местности	Средняя квадратическая погрешность определения координат характерных точек границы части земельного участка, м
	X	Y		
1	2	3	4	5
102	733408.65	1305619.49	данные отсутствуют	данные отсутствуют
103	733435.75	1305564.85	данные отсутствуют	данные отсутствуют
104	733454.49	1305524.6	данные отсутствуют	данные отсутствуют
105	733484.91	1305463.63	данные отсутствуют	данные отсутствуют
106	732525.95	1313832.83	данные отсутствуют	данные отсутствуют
107	732544.37	1313860.74	данные отсутствуют	данные отсутствуют
108	732549.85	1313870.86	данные отсутствуют	данные отсутствуют
109	732529.39	1313838.34	данные отсутствуют	данные отсутствуют
110	732111.79	1313008.7	данные отсутствуют	данные отсутствуют
111	732112.02	1313008.72	данные отсутствуют	данные отсутствуют
112	732114.2	1313018.34	данные отсутствуют	данные отсутствуют
113	732109.59	1313022.21	данные отсутствуют	данные отсутствуют
114	732107.42	1313028.04	данные отсутствуют	данные отсутствуют
115	732108.71	1313053.39	данные отсутствуют	данные отсутствуют
116	732110.82	1313082.49	данные отсутствуют	данные отсутствуют
117	732113.53	1313109.59	данные отсутствуют	данные отсутствуют
118	732123.02	1313144.57	данные отсутствуют	данные отсутствуют
Государственный регистратор				ФГИС ЕГРН
полное наименование должности			подпись	инициалы, фамилия

М.П.

Земельный участок			
(вид объекта недвижимости)			
Лист № ____ Раздела 4.2	Всего листов раздела 4.2 : ____	Всего разделов: ____	Всего листов выписки: ____
30.09.2021 № 99/2021/420828451			
Кадастровый номер:		02:22:000000:3973	

Номер точки	Координаты, м		Описание закрепления на местности	Средняя квадратическая погрешность определения координат характерных точек границы части земельного участка, м
	X	Y		
1	2	3	4	5
119	732145.91	1313197.49	данные отсутствуют	данные отсутствуют
120	732168.06	1313245.9	данные отсутствуют	данные отсутствуют
121	732191.89	1313287.41	данные отсутствуют	данные отсутствуют
122	732224.42	1313340.91	данные отсутствуют	данные отсутствуют
123	732256	1313390.71	данные отсутствуют	данные отсутствуют
124	732291.07	1313447.1	данные отсутствуют	данные отсутствуют
125	732326.26	1313506.07	данные отсутствуют	данные отсутствуют
126	732355.01	1313553.61	данные отсутствуют	данные отсутствуют
127	732411.95	1313640.53	данные отсутствуют	данные отсутствуют
128	732444.97	1313701.49	данные отсутствуют	данные отсутствуют
129	732476.47	1313753.63	данные отсутствуют	данные отсутствуют
130	732392.01	1313618.43	данные отсутствуют	данные отсутствуют
131	732282.28	1313445.6	данные отсутствуют	данные отсутствуют
132	732131.8	1313197	данные отсутствуют	данные отсутствуют
133	732093.74	1313071.74	данные отсутствуют	данные отсутствуют
134	731899.71	1308393.33	данные отсутствуют	данные отсутствуют
135	731852.09	1308505.15	данные отсутствуют	данные отсутствуют

Государственный регистратор		ФГИС ЕГРН
полное наименование должности	подпись	инициалы, фамилия

М.П.

Земельный участок			
(вид объекта недвижимости)			
Лист № ____ Раздела 4.2	Всего листов раздела 4.2 : ____	Всего разделов: ____	Всего листов выписки: ____
30.09.2021 № 99/2021/420828451			
Кадастровый номер:		02:22:000000:3973	

Номер точки	Координаты, м		Описание закрепления на местности	Средняя квадратическая погрешность определения координат характерных точек границы части земельного участка, м
	X	Y		
1	2	3	4	5
136	731825.04	1308569.85	данные отсутствуют	данные отсутствуют
137	731748.31	1308751.43	данные отсутствуют	данные отсутствуют
138	731732.05	1308793.78	данные отсутствуют	данные отсутствуют
139	731738	1308809.35	данные отсутствуют	данные отсутствуют
140	731725.59	1308837.04	данные отсутствуют	данные отсутствуют
141	731718.96	1308819.73	данные отсутствуют	данные отсутствуют
142	731701.68	1308853.16	данные отсутствуют	данные отсутствуют
143	731716.54	1308859.41	данные отсутствуют	данные отсутствуют
144	731708.73	1308879.45	данные отсутствуют	данные отсутствуют
145	731690.11	1308871.62	данные отсутствуют	данные отсутствуют
146	731704.94	1308837.85	данные отсутствуют	данные отсутствуют
147	731733.37	1308769.71	данные отсутствуют	данные отсутствуют
148	731759.72	1308701.82	данные отсутствуют	данные отсутствуют
149	731791.49	1308627.99	данные отсутствуют	данные отсутствуют
150	731824.15	1308548.35	данные отсутствуют	данные отсутствуют
151	731854.47	1308475.93	данные отсутствуют	данные отсутствуют
152	731887.61	1308401.8	данные отсутствуют	данные отсутствуют

Государственный регистратор		ФГИС ЕГРН
полное наименование должности	подпись	инициалы, фамилия

М.П.

Земельный участок			
(вид объекта недвижимости)			
Лист № ____ Раздела 4.2	Всего листов раздела 4.2 : ____	Всего разделов: ____	Всего листов выписки: ____
30.09.2021 № 99/2021/420828451			
Кадастровый номер:		02:22:000000:3973	

Номер точки	Координаты, м		Описание закрепления на местности	Средняя квадратическая погрешность определения координат характерных точек границы части земельного участка, м
	X	Y		
1	2	3	4	5
153	731913.46	1308362.43	данные отсутствуют	данные отсутствуют
154	731588.86	1312034.08	данные отсутствуют	данные отсутствуют
155	731592.19	1312040.64	данные отсутствуют	данные отсутствуют
156	731591.57	1312040.96	данные отсутствуют	данные отсутствуют
157	731591.21	1312041.19	данные отсутствуют	данные отсутствуют
158	731587.3	1312034.02	данные отсутствуют	данные отсутствуют
159	736711.47	1299058.89	данные отсутствуют	данные отсутствуют
160	736703.59	1299059.34	данные отсутствуют	данные отсутствуют
161	736718.09	1299024.46	данные отсутствуют	данные отсутствуют
162	736727.31	1299023.93	данные отсутствуют	данные отсутствуют
163	736299.63	1299905.59	данные отсутствуют	данные отсутствуют
164	736145.57	1300153.55	данные отсутствуют	данные отсутствуют
165	736146.65	1300151.73	данные отсутствуют	данные отсутствуют
166	736146.92	1300150.64	данные отсутствуют	данные отсутствуют
167	736146.76	1300149.88	данные отсутствуют	данные отсутствуют
168	736146.53	1300148.23	данные отсутствуют	данные отсутствуют
169	736146.71	1300147.1	данные отсутствуют	данные отсутствуют
Государственный регистратор				ФГИС ЕГРН
полное наименование должности			подпись	инициалы, фамилия

М.П.

Раздел 4.2

Выписка из Единого государственного реестра недвижимости об объекте недвижимости
Сведения о частях земельного участка

Земельный участок			
(вид объекта недвижимости)			
Лист № ____ Раздела 4.2	Всего листов раздела 4.2 : ____	Всего разделов: ____	Всего листов выписки: ____
30.09.2021 № 99/2021/420828451			
Кадастровый номер:		02:22:000000:3973	

Номер точки	Координаты, м		Описание закрепления на местности	Средняя квадратическая погрешность определения координат характерных точек границы части земельного участка, м
	X	Y		
1	2	3	4	5
170	736146.83	1300146.75	данные отсутствуют	данные отсутствуют
171	736147.05	1300146.49	данные отсутствуют	данные отсутствуют
172	736148.07	1300145.66	данные отсутствуют	данные отсутствуют
173	736148.31	1300145.56	данные отсутствуют	данные отсутствуют
174	736149.73	1300145.18	данные отсутствуют	данные отсутствуют
175	736150.27	1300144.86	данные отсутствуют	данные отсутствуют
176	736196.04	1300067.16	данные отсутствуют	данные отсутствуют
177	736244.99	1299988.02	данные отсутствуют	данные отсутствуют
178	736294.72	1299906.74	данные отсутствуют	данные отсутствуют
179	736323.64	1299850.55	данные отсутствуют	данные отсутствуют
180	736364.36	1299763.87	данные отсутствуют	данные отсутствуют
181	736097.46	1300232.33	данные отсутствуют	данные отсутствуют
182	736096.92	1300231.08	данные отсутствуют	данные отсутствуют
183	736096.85	1300230.82	данные отсутствуют	данные отсутствуют
184	736096.64	1300229.32	данные отсутствуют	данные отсутствуют
185	736096.76	1300228.69	данные отсутствуют	данные отсутствуют
186	736097.34	1300227.66	данные отсутствуют	данные отсутствуют
Государственный регистратор				ФГИС ЕГРН
полное наименование должности			подпись	инициалы, фамилия

М.П.

Земельный участок			
(вид объекта недвижимости)			
Лист № ____ Раздела 4.2	Всего листов раздела 4.2 : ____	Всего разделов: ____	Всего листов выписки: ____
30.09.2021 № 99/2021/420828451			
Кадастровый номер:		02:22:000000:3973	

Номер точки	Координаты, м		Описание закрепления на местности	Средняя квадратическая погрешность определения координат характерных точек границы части земельного участка, м
	X	Y		
1	2	3	4	5
187	736097.75	1300227.27	данные отсутствуют	данные отсутствуют
188	736099.2	1300226.53	данные отсутствуют	данные отсутствуют
189	736099.62	1300226.42	данные отсутствуют	данные отсутствуют
190	736100.94	1300226.39	данные отсутствуют	данные отсутствуют
191	735994.39	1300408.64	данные отсутствуют	данные отсутствуют
192	736012.71	1300412	данные отсутствуют	данные отсутствуют
193	736020.32	1300417.28	данные отсутствуют	данные отсутствуют
194	736017.77	1300421.13	данные отсутствуют	данные отсутствуют
195	736014.99	1300418.22	данные отсутствуют	данные отсутствуют
196	736011.04	1300415.83	данные отсутствуют	данные отсутствуют
197	736009.16	1300415.48	данные отсутствуют	данные отсутствуют
198	736007.43	1300415.89	данные отсутствуют	данные отсутствуют
199	735989.91	1300442.38	данные отсутствуют	данные отсутствуют
200	735971.44	1300438.99	данные отсутствуют	данные отсутствуют
201	736000.94	1300388.87	данные отсутствуют	данные отсутствуют
202	736001.33	1300386.81	данные отсутствуют	данные отсутствуют
203	736001.09	1300385.64	данные отсутствуют	данные отсутствуют

Государственный регистратор		ФГИС ЕГРН
полное наименование должности	подпись	инициалы, фамилия

М.П.

Земельный участок			
(вид объекта недвижимости)			
Лист № ____ Раздела 4.2	Всего листов раздела 4.2 : ____	Всего разделов: ____	Всего листов выписки: ____
30.09.2021 № 99/2021/420828451			
Кадастровый номер:		02:22:000000:3973	

Номер точки	Координаты, м		Описание закрепления на местности	Средняя квадратическая погрешность определения координат характерных точек границы части земельного участка, м
	X	Y		
1	2	3	4	5
204	735995.97	1300381.49	данные отсутствуют	данные отсутствуют
205	736001.52	1300371.37	данные отсутствуют	данные отсутствуют
206	736004.69	1300372.72	данные отсутствуют	данные отсутствуют
207	736007.82	1300373.4	данные отсутствуют	данные отсутствуют
208	736009.79	1300373.46	данные отсутствуют	данные отсутствуют
209	736010.93	1300372.24	данные отсутствуют	данные отсутствуют
210	736016.79	1300362.27	данные отсутствуют	данные отсутствуют
211	736046.71	1300313.71	данные отсутствуют	данные отсутствуют
212	736052.15	1300305.34	данные отсутствуют	данные отсутствуют
213	736085.7	1300252.45	данные отсутствуют	данные отсутствуют
214	731536.98	1311757.72	данные отсутствуют	данные отсутствуют
215	731545.74	1311758.75	данные отсутствуют	данные отсутствуют
216	731545.84	1311763.79	данные отсутствуют	данные отсутствуют
217	731536.77	1311762.72	данные отсутствуют	данные отсутствуют
218	737751.25	1295856.16	данные отсутствуют	данные отсутствуют
218	737751.25	1295856.16	данные отсутствуют	данные отсутствуют
219	737742.5	1295856.68	данные отсутствуют	данные отсутствуют

Государственный регистратор		ФГИС ЕГРН
полное наименование должности	подпись	инициалы, фамилия

М.П.

Земельный участок			
(вид объекта недвижимости)			
Лист № ____ Раздела 4.2	Всего листов раздела 4.2 : ____	Всего разделов: ____	Всего листов выписки: ____
30.09.2021 № 99/2021/420828451			
Кадастровый номер:		02:22:000000:3973	

Номер точки	Координаты, м		Описание закрепления на местности	Средняя квадратическая погрешность определения координат характерных точек границы части земельного участка, м
	X	Y		
1	2	3	4	5
219	737742.5	1295856.68	данные отсутствуют	данные отсутствуют
220	737742.23	1295852.68	данные отсутствуют	данные отсутствуют
220	737742.23	1295852.68	данные отсутствуют	данные отсутствуют
221	737750.99	1295852.17	данные отсутствуют	данные отсутствуют
221	737750.99	1295852.17	данные отсутствуют	данные отсутствуют
222	731553.06	1311598.93	данные отсутствуют	данные отсутствуют
223	731552.91	1311598.39	данные отсутствуют	данные отсутствуют
224	731553.04	1311598.28	данные отсутствуют	данные отсутствуют

Государственный регистратор		ФГИС ЕГРН
полное наименование должности	подпись	инициалы, фамилия

М.П.

Земельный участок				
(вид объекта недвижимости)				
Лист № ____ Раздела 4.2	Всего листов раздела 4.2 : ____	Всего разделов: ____	Всего листов выписки: ____	
30.09.2021 № 99/2021/420828451				
Кадастровый номер:		02:22:000000:3973		
Сведения о характерных точках границы части (частей) земельного участка				
Учетный номер части: 3				
Система координат: МСК-05				
Зона №				
Номер точки	Координаты, м		Описание закрепления на местности	Средняя квадратическая погрешность определения координат характерных точек границы части земельного участка, м
	X	Y		
1	2	3	4	5
1	737226.28	1298195.3	данные отсутствуют	данные отсутствуют
2	737217.48	1298216.71	данные отсутствуют	данные отсутствуют
3	737194.76	1298258.2	данные отсутствуют	данные отсутствуют
4	737158.77	1298307.73	данные отсутствуют	данные отсутствуют
5	737115.04	1298364.89	данные отсутствуют	данные отсутствуют
6	737086.43	1298404.67	данные отсутствуют	данные отсутствуют
7	737050.66	1298452.58	данные отсутствуют	данные отсутствуют
8	737039.89	1298467.35	данные отсутствуют	данные отсутствуют
9	737043.86	1298453.17	данные отсутствуют	данные отсутствуют
10	737223.31	1298194.19	данные отсутствуют	данные отсутствуют
11	737024.57	1298488.38	данные отсутствуют	данные отсутствуют
12	737024.56	1298488.9	данные отсутствуют	данные отсутствуют
13	737024.91	1298491.05	данные отсутствуют	данные отсутствуют
14	737025.33	1298492.62	данные отсутствуют	данные отсутствуют
15	737026.87	1298493.1	данные отсутствуют	данные отсутствуют
16	737028.92	1298494.08	данные отсутствуют	данные отсутствуют
Государственный регистратор				ФГИС ЕГРН
полное наименование должности		подпись		инициалы, фамилия

М.П.

Земельный участок			
(вид объекта недвижимости)			
Лист № ____ Раздела 4.2	Всего листов раздела 4.2 : ____	Всего разделов: ____	Всего листов выписки: ____
30.09.2021 № 99/2021/420828451			
Кадастровый номер:		02:22:000000:3973	

Номер точки	Координаты, м		Описание закрепления на местности	Средняя квадратическая погрешность определения координат характерных точек границы части земельного участка, м
	X	Y		
1	2	3	4	5
17	737025.91	1298500.16	данные отсутствуют	данные отсутствуют
18	737009.76	1298492.95	данные отсутствуют	данные отсутствуют
19	737001.72	1298506.45	данные отсутствуют	данные отсутствуют
20	736987.65	1298508.92	данные отсутствуют	данные отсутствуют
21	736996.3	1298494.9	данные отсутствуют	данные отсутствуют
22	736997.32	1298493	данные отсутствуют	данные отсутствуют
23	736997.67	1298491.74	данные отсутствуют	данные отсутствуют
24	736997.67	1298490.48	данные отсутствуют	данные отсутствуют
25	736997	1298488.98	данные отсутствуют	данные отсутствуют
26	736995.27	1298486.92	данные отсутствуют	данные отсутствуют
27	736995.94	1298485.64	данные отсутствуют	данные отсутствуют
28	737031.05	1298479.49	данные отсутствуют	данные отсутствуют
29	733493.38	1305446.12	данные отсутствуют	данные отсутствуют
30	733503.27	1305449.25	данные отсутствуют	данные отсутствуют
31	733495.62	1305466.54	данные отсутствуют	данные отсутствуют
32	733511.34	1305472.89	данные отсутствуют	данные отсутствуют
33	733510.83	1305474.24	данные отсутствуют	данные отсутствуют

Государственный регистратор		ФГИС ЕГРН
полное наименование должности	подпись	инициалы, фамилия

М.П.

Земельный участок			
(вид объекта недвижимости)			
Лист № ____ Раздела 4.2	Всего листов раздела 4.2 : ____	Всего разделов: ____	Всего листов выписки: ____
30.09.2021 № 99/2021/420828451			
Кадастровый номер:		02:22:000000:3973	

Номер точки	Координаты, м		Описание закрепления на местности	Средняя квадратическая погрешность определения координат характерных точек границы части земельного участка, м
	X	Y		
1	2	3	4	5
34	733491.24	1305467.99	данные отсутствуют	данные отсутствуют
35	733415.97	1305622.18	данные отсутствуют	данные отсутствуют
36	733427.32	1305627.69	данные отсутствуют	данные отсутствуют
37	733427.13	1305628.13	данные отсутствуют	данные отсутствуют
38	733417.9	1305647.02	данные отсутствуют	данные отсутствуют
39	733406.52	1305641.49	данные отсутствуют	данные отсутствуют
40	733289.73	1305879.58	данные отсутствуют	данные отсутствуют
41	733265.05	1305929.47	данные отсутствуют	данные отсутствуют
42	733265.04	1305929.49	данные отсутствуют	данные отсутствуют
43	733044.45	1306378.04	данные отсутствуют	данные отсутствуют
44	733033.62	1306392.41	данные отсутствуют	данные отсутствуют
45	733040.67	1306378.55	данные отсутствуют	данные отсутствуют
46	733061.39	1306335.34	данные отсутствуют	данные отсутствуют
47	733061.57	1306334.3	данные отсутствуют	данные отсутствуют
48	733061.32	1306332.23	данные отсутствуют	данные отсутствуют
49	733061.41	1306331.83	данные отсутствуют	данные отсутствуют
50	733061.67	1306331.24	данные отсутствуют	данные отсутствуют

Государственный регистратор		ФГИС ЕГРН
полное наименование должности	подпись	инициалы, фамилия

М.П.

Земельный участок			
(вид объекта недвижимости)			
Лист № ____ Раздела 4.2	Всего листов раздела 4.2 : ____	Всего разделов: ____	Всего листов выписки: ____
30.09.2021 № 99/2021/420828451			
Кадастровый номер:		02:22:000000:3973	

Номер точки	Координаты, м		Описание закрепления на местности	Средняя квадратическая погрешность определения координат характерных точек границы части земельного участка, м
	X	Y		
1	2	3	4	5
51	733061.98	1306330.84	данные отсутствуют	данные отсутствуют
52	733063.41	1306329.76	данные отсутствуют	данные отсутствуют
53	733064.08	1306329.11	данные отсутствуют	данные отсутствуют
54	733088.36	1306276.05	данные отсутствуют	данные отсутствуют
55	733119.52	1306211.31	данные отсутствуют	данные отсутствуют
56	733152.43	1306147.33	данные отсутствуют	данные отсутствуют
57	733188.65	1306070.07	данные отсутствуют	данные отсутствуют
58	733234.52	1305979.46	данные отсутствуют	данные отсутствуют
59	733238.11	1305971.58	данные отсутствуют	данные отсутствуют
60	733239.59	1305966.49	данные отсутствуют	данные отсутствуют
61	733239.32	1305961.3	данные отсутствуют	данные отсутствуют
62	733237.69	1305958.75	данные отсутствуют	данные отсутствуют
63	733232.19	1305952.96	данные отсутствуют	данные отсутствуют
64	733245.4	1305928.99	данные отсутствуют	данные отсутствуют
65	733249.91	1305931.54	данные отсутствуют	данные отсутствуют
66	733254.22	1305931.3	данные отсутствуют	данные отсутствуют
67	733257.92	1305928.59	данные отсутствуют	данные отсутствуют
Государственный регистратор				ФГИС ЕГРН
полное наименование должности			подпись	инициалы, фамилия

М.П.

Раздел 4.2

Выписка из Единого государственного реестра недвижимости об объекте недвижимости
Сведения о частях земельного участка

Земельный участок			
(вид объекта недвижимости)			
Лист № ____ Раздела 4.2	Всего листов раздела 4.2 : ____	Всего разделов: ____	Всего листов выписки: ____
30.09.2021 № 99/2021/420828451			
Кадастровый номер:		02:22:000000:3973	

Номер точки	Координаты, м		Описание закрепления на местности	Средняя квадратическая погрешность определения координат характерных точек границы части земельного участка, м
	X	Y		
1	2	3	4	5
68	733283.29	1305880.68	данные отсутствуют	данные отсутствуют
69	733282.97	1305880.39	данные отсутствуют	данные отсутствуют
70	733282.77	1305880.15	данные отсутствуют	данные отсутствуют
71	733282.67	1305879.93	данные отсутствуют	данные отсутствуют
72	733282.26	1305878.51	данные отсутствуют	данные отсутствуют
73	733281.99	1305876.76	данные отсутствуют	данные отсутствуют
74	733282.02	1305876.51	данные отсутствуют	данные отсутствуют
75	733282.27	1305875.51	данные отсутствуют	данные отсутствуют
76	733282.38	1305875.26	данные отсутствуют	данные отсутствуют
77	733282.54	1305875.06	данные отсутствуют	данные отсутствуют
78	733283.22	1305874.38	данные отсутствуют	данные отсутствуют
79	733283.5	1305874.18	данные отсутствуют	данные отсутствуют
80	733285.29	1305873.33	данные отсутствуют	данные отсутствуют
81	733286.75	1305872.59	данные отсутствуют	данные отсутствуют
82	733287.13	1305872.49	данные отсутствуют	данные отсутствуют
83	733287.53	1305872.46	данные отсутствуют	данные отсутствуют
84	733293.8	1305857.87	данные отсутствуют	данные отсутствуют
Государственный регистратор				ФГИС ЕГРН
полное наименование должности			подпись	инициалы, фамилия

М.П.

Земельный участок				
(вид объекта недвижимости)				
Лист № ____ Раздела <u>4.2</u>		Всего листов раздела <u>4.2</u> : ____		Всего разделов: ____
30.09.2021 № 99/2021/420828451				
Кадастровый номер:			02:22:000000:3973	
Номер точки	Координаты, м		Описание закрепления на местности	Средняя квадратическая погрешность определения координат характерных точек границы части земельного участка, м
	X	Y		
1	2	3	4	5
85	733293.83	1305857.4	данные отсутствуют	данные отсутствуют
86	733293.44	1305856.33	данные отсутствуют	данные отсутствуют
87	733293.07	1305855.24	данные отсутствуют	данные отсутствуют
88	733293.02	1305854.92	данные отсутствуют	данные отсутствуют
89	733293.15	1305853.69	данные отсутствуют	данные отсутствуют
90	733293.24	1305853.26	данные отсутствуют	данные отсутствуют
91	733293.43	1305852.88	данные отсутствуют	данные отсутствуют
92	733293.8	1305852.4	данные отсутствуют	данные отсутствуют
93	733294.06	1305852.16	данные отсутствуют	данные отсутствуют
94	733294.71	1305851.75	данные отсутствуют	данные отсутствуют
95	733295.06	1305851.63	данные отсутствуют	данные отсутствуют
96	733296.61	1305851.39	данные отсутствуют	данные отсутствуют
97	733297.44	1305851.32	данные отсутствуют	данные отсутствуют
98	733313.46	1305813.02	данные отсутствуют	данные отсутствуют
99	733343.14	1305754.26	данные отсутствуют	данные отсутствуют
100	733366.52	1305703.86	данные отсутствуют	данные отсутствуют
101	733386.75	1305663.45	данные отсутствуют	данные отсутствуют
Государственный регистратор				ФГИС ЕГРН
полное наименование должности			подпись	инициалы, фамилия

М.П.

Раздел 4.2

Выписка из Единого государственного реестра недвижимости об объекте недвижимости
Сведения о частях земельного участка

Земельный участок				
(вид объекта недвижимости)				
Лист № ____ Раздела <u>4.2</u>		Всего листов раздела <u>4.2</u> : ____		Всего разделов: ____
30.09.2021 № 99/2021/420828451				
Кадастровый номер:			02:22:000000:3973	
Номер точки	Координаты, м		Описание закрепления на местности	Средняя квадратическая погрешность определения координат характерных точек границы части земельного участка, м
	X	Y		
1	2	3	4	5
102	733408.65	1305619.49	данные отсутствуют	данные отсутствуют
103	733435.75	1305564.85	данные отсутствуют	данные отсутствуют
104	733454.49	1305524.6	данные отсутствуют	данные отсутствуют
105	733484.91	1305463.63	данные отсутствуют	данные отсутствуют
106	732525.95	1313832.83	данные отсутствуют	данные отсутствуют
107	732544.37	1313860.74	данные отсутствуют	данные отсутствуют
108	732549.85	1313870.86	данные отсутствуют	данные отсутствуют
109	732529.39	1313838.34	данные отсутствуют	данные отсутствуют
110	732111.79	1313008.7	данные отсутствуют	данные отсутствуют
111	732112.02	1313008.72	данные отсутствуют	данные отсутствуют
112	732114.2	1313018.34	данные отсутствуют	данные отсутствуют
113	732109.59	1313022.21	данные отсутствуют	данные отсутствуют
114	732107.42	1313028.04	данные отсутствуют	данные отсутствуют
115	732108.71	1313053.39	данные отсутствуют	данные отсутствуют
116	732110.82	1313082.49	данные отсутствуют	данные отсутствуют
117	732113.53	1313109.59	данные отсутствуют	данные отсутствуют
118	732123.02	1313144.57	данные отсутствуют	данные отсутствуют
Государственный регистратор				ФГИС ЕГРН
полное наименование должности			подпись	инициалы, фамилия

М.П.

Земельный участок			
(вид объекта недвижимости)			
Лист № ____ Раздела 4.2	Всего листов раздела 4.2 : ____	Всего разделов: ____	Всего листов выписки: ____
30.09.2021 № 99/2021/420828451			
Кадастровый номер:		02:22:000000:3973	

Номер точки	Координаты, м		Описание закрепления на местности	Средняя квадратическая погрешность определения координат характерных точек границы части земельного участка, м
	X	Y		
1	2	3	4	5
119	732145.91	1313197.49	данные отсутствуют	данные отсутствуют
120	732168.06	1313245.9	данные отсутствуют	данные отсутствуют
121	732191.89	1313287.41	данные отсутствуют	данные отсутствуют
122	732224.42	1313340.91	данные отсутствуют	данные отсутствуют
123	732256	1313390.71	данные отсутствуют	данные отсутствуют
124	732291.07	1313447.1	данные отсутствуют	данные отсутствуют
125	732326.26	1313506.07	данные отсутствуют	данные отсутствуют
126	732355.01	1313553.61	данные отсутствуют	данные отсутствуют
127	732411.95	1313640.53	данные отсутствуют	данные отсутствуют
128	732444.97	1313701.49	данные отсутствуют	данные отсутствуют
129	732476.47	1313753.63	данные отсутствуют	данные отсутствуют
130	732392.01	1313618.43	данные отсутствуют	данные отсутствуют
131	732282.28	1313445.6	данные отсутствуют	данные отсутствуют
132	732131.8	1313197	данные отсутствуют	данные отсутствуют
133	732093.74	1313071.74	данные отсутствуют	данные отсутствуют
134	731899.71	1308393.33	данные отсутствуют	данные отсутствуют
135	731852.09	1308505.15	данные отсутствуют	данные отсутствуют
Государственный регистратор				ФГИС ЕГРН
полное наименование должности			подпись	инициалы, фамилия

М.П.

Раздел 4.2

Выписка из Единого государственного реестра недвижимости об объекте недвижимости
Сведения о частях земельного участка

Земельный участок			
(вид объекта недвижимости)			
Лист № ____ Раздела 4.2	Всего листов раздела 4.2 : ____	Всего разделов: ____	Всего листов выписки: ____
30.09.2021 № 99/2021/420828451			
Кадастровый номер:		02:22:000000:3973	

Номер точки	Координаты, м		Описание закрепления на местности	Средняя квадратическая погрешность определения координат характерных точек границы части земельного участка, м
	X	Y		
1	2	3	4	5
136	731825.04	1308569.85	данные отсутствуют	данные отсутствуют
137	731748.31	1308751.43	данные отсутствуют	данные отсутствуют
138	731732.05	1308793.78	данные отсутствуют	данные отсутствуют
139	731738	1308809.35	данные отсутствуют	данные отсутствуют
140	731725.59	1308837.04	данные отсутствуют	данные отсутствуют
141	731718.96	1308819.73	данные отсутствуют	данные отсутствуют
142	731701.68	1308853.16	данные отсутствуют	данные отсутствуют
143	731716.54	1308859.41	данные отсутствуют	данные отсутствуют
144	731708.73	1308879.45	данные отсутствуют	данные отсутствуют
145	731690.11	1308871.62	данные отсутствуют	данные отсутствуют
146	731704.94	1308837.85	данные отсутствуют	данные отсутствуют
147	731733.37	1308769.71	данные отсутствуют	данные отсутствуют
148	731759.72	1308701.82	данные отсутствуют	данные отсутствуют
149	731791.49	1308627.99	данные отсутствуют	данные отсутствуют
150	731824.15	1308548.35	данные отсутствуют	данные отсутствуют
151	731854.47	1308475.93	данные отсутствуют	данные отсутствуют
152	731887.61	1308401.8	данные отсутствуют	данные отсутствуют
Государственный регистратор				ФГИС ЕГРН
полное наименование должности			подпись	инициалы, фамилия

М.П.

Земельный участок			
(вид объекта недвижимости)			
Лист № ____ Раздела 4.2	Всего листов раздела 4.2 : ____	Всего разделов: ____	Всего листов выписки: ____
30.09.2021 № 99/2021/420828451			
Кадастровый номер:		02:22:000000:3973	

Номер точки	Координаты, м		Описание закрепления на местности	Средняя квадратическая погрешность определения координат характерных точек границы части земельного участка, м
	X	Y		
1	2	3	4	5
153	731913.46	1308362.43	данные отсутствуют	данные отсутствуют
154	731588.86	1312034.08	данные отсутствуют	данные отсутствуют
155	731592.19	1312040.64	данные отсутствуют	данные отсутствуют
156	731591.57	1312040.96	данные отсутствуют	данные отсутствуют
157	731591.21	1312041.19	данные отсутствуют	данные отсутствуют
158	731587.3	1312034.02	данные отсутствуют	данные отсутствуют
159	736711.47	1299058.89	данные отсутствуют	данные отсутствуют
160	736703.59	1299059.34	данные отсутствуют	данные отсутствуют
161	736718.09	1299024.46	данные отсутствуют	данные отсутствуют
162	736727.31	1299023.93	данные отсутствуют	данные отсутствуют
163	736299.63	1299905.59	данные отсутствуют	данные отсутствуют
164	736145.57	1300153.55	данные отсутствуют	данные отсутствуют
165	736146.65	1300151.73	данные отсутствуют	данные отсутствуют
166	736146.92	1300150.64	данные отсутствуют	данные отсутствуют
167	736146.76	1300149.88	данные отсутствуют	данные отсутствуют
168	736146.53	1300148.23	данные отсутствуют	данные отсутствуют
169	736146.71	1300147.1	данные отсутствуют	данные отсутствуют

Государственный регистратор		ФГИС ЕГРН
полное наименование должности	подпись	инициалы, фамилия

М.П.

Земельный участок			
(вид объекта недвижимости)			
Лист № ____ Раздела 4.2	Всего листов раздела 4.2 : ____	Всего разделов: ____	Всего листов выписки: ____
30.09.2021 № 99/2021/420828451			
Кадастровый номер:		02:22:000000:3973	

Номер точки	Координаты, м		Описание закрепления на местности	Средняя квадратическая погрешность определения координат характерных точек границы части земельного участка, м
	X	Y		
1	2	3	4	5
170	736146.83	1300146.75	данные отсутствуют	данные отсутствуют
171	736147.05	1300146.49	данные отсутствуют	данные отсутствуют
172	736148.07	1300145.66	данные отсутствуют	данные отсутствуют
173	736148.31	1300145.56	данные отсутствуют	данные отсутствуют
174	736149.73	1300145.18	данные отсутствуют	данные отсутствуют
175	736150.27	1300144.86	данные отсутствуют	данные отсутствуют
176	736196.04	1300067.16	данные отсутствуют	данные отсутствуют
177	736244.99	1299988.02	данные отсутствуют	данные отсутствуют
178	736294.72	1299906.74	данные отсутствуют	данные отсутствуют
179	736323.64	1299850.55	данные отсутствуют	данные отсутствуют
180	736364.36	1299763.87	данные отсутствуют	данные отсутствуют
181	736097.46	1300232.33	данные отсутствуют	данные отсутствуют
182	736096.92	1300231.08	данные отсутствуют	данные отсутствуют
183	736096.85	1300230.82	данные отсутствуют	данные отсутствуют
184	736096.64	1300229.32	данные отсутствуют	данные отсутствуют
185	736096.76	1300228.69	данные отсутствуют	данные отсутствуют
186	736097.34	1300227.66	данные отсутствуют	данные отсутствуют

Государственный регистратор		ФГИС ЕГРН
полное наименование должности	подпись	инициалы, фамилия

М.П.

Земельный участок			
(вид объекта недвижимости)			
Лист № ____ Раздела 4.2	Всего листов раздела 4.2 : ____	Всего разделов: ____	Всего листов выписки: ____
30.09.2021 № 99/2021/420828451			
Кадастровый номер:		02:22:000000:3973	

Номер точки	Координаты, м		Описание закрепления на местности	Средняя квадратическая погрешность определения координат характерных точек границы части земельного участка, м
	X	Y		
1	2	3	4	5
187	736097.75	1300227.27	данные отсутствуют	данные отсутствуют
188	736099.2	1300226.53	данные отсутствуют	данные отсутствуют
189	736099.62	1300226.42	данные отсутствуют	данные отсутствуют
190	736100.94	1300226.39	данные отсутствуют	данные отсутствуют
191	735994.39	1300408.64	данные отсутствуют	данные отсутствуют
192	736012.71	1300412	данные отсутствуют	данные отсутствуют
193	736020.32	1300417.28	данные отсутствуют	данные отсутствуют
194	736017.77	1300421.13	данные отсутствуют	данные отсутствуют
195	736014.99	1300418.22	данные отсутствуют	данные отсутствуют
196	736011.04	1300415.83	данные отсутствуют	данные отсутствуют
197	736009.16	1300415.48	данные отсутствуют	данные отсутствуют
198	736007.43	1300415.89	данные отсутствуют	данные отсутствуют
199	735989.91	1300442.38	данные отсутствуют	данные отсутствуют
200	735971.44	1300438.99	данные отсутствуют	данные отсутствуют
201	736000.94	1300388.87	данные отсутствуют	данные отсутствуют
202	736001.33	1300386.81	данные отсутствуют	данные отсутствуют
203	736001.09	1300385.64	данные отсутствуют	данные отсутствуют
Государственный регистратор				ФГИС ЕГРН
полное наименование должности			подпись	инициалы, фамилия

М.П.

Раздел 4.2

Выписка из Единого государственного реестра недвижимости об объекте недвижимости
Сведения о частях земельного участка

Земельный участок			
(вид объекта недвижимости)			
Лист № ____ Раздела 4.2	Всего листов раздела 4.2 : ____	Всего разделов: ____	Всего листов выписки: ____
30.09.2021 № 99/2021/420828451			
Кадастровый номер:		02:22:000000:3973	

Номер точки	Координаты, м		Описание закрепления на местности	Средняя квадратическая погрешность определения координат характерных точек границы части земельного участка, м
	X	Y		
1	2	3	4	5
204	735995.97	1300381.49	данные отсутствуют	данные отсутствуют
205	736001.52	1300371.37	данные отсутствуют	данные отсутствуют
206	736004.69	1300372.72	данные отсутствуют	данные отсутствуют
207	736007.82	1300373.4	данные отсутствуют	данные отсутствуют
208	736009.79	1300373.46	данные отсутствуют	данные отсутствуют
209	736010.93	1300372.24	данные отсутствуют	данные отсутствуют
210	736016.79	1300362.27	данные отсутствуют	данные отсутствуют
211	736046.71	1300313.71	данные отсутствуют	данные отсутствуют
212	736052.15	1300305.34	данные отсутствуют	данные отсутствуют
213	736085.7	1300252.45	данные отсутствуют	данные отсутствуют
214	731536.98	1311757.72	данные отсутствуют	данные отсутствуют
215	731545.74	1311758.75	данные отсутствуют	данные отсутствуют
216	731545.84	1311763.79	данные отсутствуют	данные отсутствуют
217	731536.77	1311762.72	данные отсутствуют	данные отсутствуют
218	737751.25	1295856.16	данные отсутствуют	данные отсутствуют
218	737751.25	1295856.16	данные отсутствуют	данные отсутствуют
219	737742.5	1295856.68	данные отсутствуют	данные отсутствуют
Государственный регистратор				ФГИС ЕГРН
полное наименование должности			подпись	инициалы, фамилия

М.П.

Земельный участок				
(вид объекта недвижимости)				
Лист № ____ Раздела 4.2		Всего листов раздела 4.2 : ____		Всего разделов: ____
30.09.2021 № 99/2021/420828451				
Кадастровый номер:			02:22:000000:3973	
Номер точки	Координаты, м		Описание закрепления на местности	Средняя квадратическая погрешность определения координат характерных точек границы части земельного участка, м
	X	Y		
1	2	3	4	5
219	737742.5	1295856.68	данные отсутствуют	данные отсутствуют
220	737742.23	1295852.68	данные отсутствуют	данные отсутствуют
220	737742.23	1295852.68	данные отсутствуют	данные отсутствуют
221	737750.99	1295852.17	данные отсутствуют	данные отсутствуют
221	737750.99	1295852.17	данные отсутствуют	данные отсутствуют
222	731553.06	1311598.93	данные отсутствуют	данные отсутствуют
223	731552.91	1311598.39	данные отсутствуют	данные отсутствуют
224	731553.04	1311598.28	данные отсутствуют	данные отсутствуют

Государственный регистратор		ФГИС ЕГРН	
полное наименование должности		подпись	
		инициалы, фамилия	
		М.П.	

Земельный участок				
(вид объекта недвижимости)				
Лист № ____ Раздела 4.2		Всего листов раздела 4.2 : ____		Всего разделов: ____
30.09.2021 № 99/2021/420828451				
Кадастровый номер:			02:22:000000:3973	
Сведения о характерных точках границы части (частей) земельного участка				
Учетный номер части: 4				
Система координат: МСК-05				
Зона №				
Номер точки	Координаты, м		Описание закрепления на местности	Средняя квадратическая погрешность определения координат характерных точек границы части земельного участка, м
	X	Y		
1	2	3	4	5
1	737226.28	1298195.3	данные отсутствуют	данные отсутствуют
2	737217.48	1298216.71	данные отсутствуют	данные отсутствуют
3	737194.76	1298258.2	данные отсутствуют	данные отсутствуют
4	737158.77	1298307.73	данные отсутствуют	данные отсутствуют
5	737115.04	1298364.89	данные отсутствуют	данные отсутствуют
6	737086.43	1298404.67	данные отсутствуют	данные отсутствуют
7	737050.66	1298452.58	данные отсутствуют	данные отсутствуют
8	737039.89	1298467.35	данные отсутствуют	данные отсутствуют
9	737043.86	1298453.17	данные отсутствуют	данные отсутствуют
10	737223.31	1298194.19	данные отсутствуют	данные отсутствуют
11	737024.57	1298488.38	данные отсутствуют	данные отсутствуют
12	737024.56	1298488.9	данные отсутствуют	данные отсутствуют
13	737024.91	1298491.05	данные отсутствуют	данные отсутствуют
14	737025.33	1298492.62	данные отсутствуют	данные отсутствуют
15	737026.87	1298493.1	данные отсутствуют	данные отсутствуют
16	737028.92	1298494.08	данные отсутствуют	данные отсутствуют

Государственный регистратор		ФГИС ЕГРН	
полное наименование должности		подпись	
		инициалы, фамилия	
		М.П.	

Земельный участок			
(вид объекта недвижимости)			
Лист № ____ Раздела 4.2	Всего листов раздела 4.2 : ____	Всего разделов: ____	Всего листов выписки: ____
30.09.2021 № 99/2021/420828451			
Кадастровый номер:		02:22:000000:3973	

Номер точки	Координаты, м		Описание закрепления на местности	Средняя квадратическая погрешность определения координат характерных точек границы части земельного участка, м
	X	Y		
1	2	3	4	5
17	737025.91	1298500.16	данные отсутствуют	данные отсутствуют
18	737009.76	1298492.95	данные отсутствуют	данные отсутствуют
19	737001.72	1298506.45	данные отсутствуют	данные отсутствуют
20	736987.65	1298508.92	данные отсутствуют	данные отсутствуют
21	736996.3	1298494.9	данные отсутствуют	данные отсутствуют
22	736997.32	1298493	данные отсутствуют	данные отсутствуют
23	736997.67	1298491.74	данные отсутствуют	данные отсутствуют
24	736997.67	1298490.48	данные отсутствуют	данные отсутствуют
25	736997	1298488.98	данные отсутствуют	данные отсутствуют
26	736995.27	1298486.92	данные отсутствуют	данные отсутствуют
27	736995.94	1298485.64	данные отсутствуют	данные отсутствуют
28	737031.05	1298479.49	данные отсутствуют	данные отсутствуют
29	733493.38	1305446.12	данные отсутствуют	данные отсутствуют
30	733503.27	1305449.25	данные отсутствуют	данные отсутствуют
31	733495.62	1305466.54	данные отсутствуют	данные отсутствуют
32	733511.34	1305472.89	данные отсутствуют	данные отсутствуют
33	733510.83	1305474.24	данные отсутствуют	данные отсутствуют
Государственный регистратор				ФГИС ЕГРН
полное наименование должности			подпись	инициалы, фамилия

М.П.

Раздел 4.2

Выписка из Единого государственного реестра недвижимости об объекте недвижимости
Сведения о частях земельного участка

Земельный участок			
(вид объекта недвижимости)			
Лист № ____ Раздела 4.2	Всего листов раздела 4.2 : ____	Всего разделов: ____	Всего листов выписки: ____
30.09.2021 № 99/2021/420828451			
Кадастровый номер:		02:22:000000:3973	

Номер точки	Координаты, м		Описание закрепления на местности	Средняя квадратическая погрешность определения координат характерных точек границы части земельного участка, м
	X	Y		
1	2	3	4	5
34	733491.24	1305467.99	данные отсутствуют	данные отсутствуют
35	733415.97	1305622.18	данные отсутствуют	данные отсутствуют
36	733427.32	1305627.69	данные отсутствуют	данные отсутствуют
37	733427.13	1305628.13	данные отсутствуют	данные отсутствуют
38	733417.9	1305647.02	данные отсутствуют	данные отсутствуют
39	733406.52	1305641.49	данные отсутствуют	данные отсутствуют
40	733289.73	1305879.58	данные отсутствуют	данные отсутствуют
41	733265.05	1305929.47	данные отсутствуют	данные отсутствуют
42	733265.04	1305929.49	данные отсутствуют	данные отсутствуют
43	733044.45	1306378.04	данные отсутствуют	данные отсутствуют
44	733033.62	1306392.41	данные отсутствуют	данные отсутствуют
45	733040.67	1306378.55	данные отсутствуют	данные отсутствуют
46	733061.39	1306335.34	данные отсутствуют	данные отсутствуют
47	733061.57	1306334.3	данные отсутствуют	данные отсутствуют
48	733061.32	1306332.23	данные отсутствуют	данные отсутствуют
49	733061.41	1306331.83	данные отсутствуют	данные отсутствуют
50	733061.67	1306331.24	данные отсутствуют	данные отсутствуют
Государственный регистратор				ФГИС ЕГРН
полное наименование должности			подпись	инициалы, фамилия

М.П.

Земельный участок			
(вид объекта недвижимости)			
Лист № ____ Раздела 4.2	Всего листов раздела 4.2 : ____	Всего разделов: ____	Всего листов выписки: ____
30.09.2021 № 99/2021/420828451			
Кадастровый номер:		02:22:000000:3973	

Номер точки	Координаты, м		Описание закрепления на местности	Средняя квадратическая погрешность определения координат характерных точек границы части земельного участка, м
	X	Y		
1	2	3	4	5
51	733061.98	1306330.84	данные отсутствуют	данные отсутствуют
52	733063.41	1306329.76	данные отсутствуют	данные отсутствуют
53	733064.08	1306329.11	данные отсутствуют	данные отсутствуют
54	733088.36	1306276.05	данные отсутствуют	данные отсутствуют
55	733119.52	1306211.31	данные отсутствуют	данные отсутствуют
56	733152.43	1306147.33	данные отсутствуют	данные отсутствуют
57	733188.65	1306070.07	данные отсутствуют	данные отсутствуют
58	733234.52	1305979.46	данные отсутствуют	данные отсутствуют
59	733238.11	1305971.58	данные отсутствуют	данные отсутствуют
60	733239.59	1305966.49	данные отсутствуют	данные отсутствуют
61	733239.32	1305961.3	данные отсутствуют	данные отсутствуют
62	733237.69	1305958.75	данные отсутствуют	данные отсутствуют
63	733232.19	1305952.96	данные отсутствуют	данные отсутствуют
64	733245.4	1305928.99	данные отсутствуют	данные отсутствуют
65	733249.91	1305931.54	данные отсутствуют	данные отсутствуют
66	733254.22	1305931.3	данные отсутствуют	данные отсутствуют
67	733257.92	1305928.59	данные отсутствуют	данные отсутствуют

Государственный регистратор		ФГИС ЕГРН
полное наименование должности	подпись	инициалы, фамилия

М.П.

Земельный участок			
(вид объекта недвижимости)			
Лист № ____ Раздела 4.2	Всего листов раздела 4.2 : ____	Всего разделов: ____	Всего листов выписки: ____
30.09.2021 № 99/2021/420828451			
Кадастровый номер:		02:22:000000:3973	

Номер точки	Координаты, м		Описание закрепления на местности	Средняя квадратическая погрешность определения координат характерных точек границы части земельного участка, м
	X	Y		
1	2	3	4	5
68	733283.29	1305880.68	данные отсутствуют	данные отсутствуют
69	733282.97	1305880.39	данные отсутствуют	данные отсутствуют
70	733282.77	1305880.15	данные отсутствуют	данные отсутствуют
71	733282.67	1305879.93	данные отсутствуют	данные отсутствуют
72	733282.26	1305878.51	данные отсутствуют	данные отсутствуют
73	733281.99	1305876.76	данные отсутствуют	данные отсутствуют
74	733282.02	1305876.51	данные отсутствуют	данные отсутствуют
75	733282.27	1305875.51	данные отсутствуют	данные отсутствуют
76	733282.38	1305875.26	данные отсутствуют	данные отсутствуют
77	733282.54	1305875.06	данные отсутствуют	данные отсутствуют
78	733283.22	1305874.38	данные отсутствуют	данные отсутствуют
79	733283.5	1305874.18	данные отсутствуют	данные отсутствуют
80	733285.29	1305873.33	данные отсутствуют	данные отсутствуют
81	733286.75	1305872.59	данные отсутствуют	данные отсутствуют
82	733287.13	1305872.49	данные отсутствуют	данные отсутствуют
83	733287.53	1305872.46	данные отсутствуют	данные отсутствуют
84	733293.8	1305857.87	данные отсутствуют	данные отсутствуют

Государственный регистратор		ФГИС ЕГРН
полное наименование должности	подпись	инициалы, фамилия

М.П.

Земельный участок			
(вид объекта недвижимости)			
Лист № ____ Раздела 4.2	Всего листов раздела 4.2 : ____	Всего разделов: ____	Всего листов выписки: ____
30.09.2021 № 99/2021/420828451			
Кадастровый номер:		02:22:000000:3973	

Номер точки	Координаты, м		Описание закрепления на местности	Средняя квадратическая погрешность определения координат характерных точек границы части земельного участка, м
	X	Y		
1	2	3	4	5
85	733293.83	1305857.4	данные отсутствуют	данные отсутствуют
86	733293.44	1305856.33	данные отсутствуют	данные отсутствуют
87	733293.07	1305855.24	данные отсутствуют	данные отсутствуют
88	733293.02	1305854.92	данные отсутствуют	данные отсутствуют
89	733293.15	1305853.69	данные отсутствуют	данные отсутствуют
90	733293.24	1305853.26	данные отсутствуют	данные отсутствуют
91	733293.43	1305852.88	данные отсутствуют	данные отсутствуют
92	733293.8	1305852.4	данные отсутствуют	данные отсутствуют
93	733294.06	1305852.16	данные отсутствуют	данные отсутствуют
94	733294.71	1305851.75	данные отсутствуют	данные отсутствуют
95	733295.06	1305851.63	данные отсутствуют	данные отсутствуют
96	733296.61	1305851.39	данные отсутствуют	данные отсутствуют
97	733297.44	1305851.32	данные отсутствуют	данные отсутствуют
98	733313.46	1305813.02	данные отсутствуют	данные отсутствуют
99	733343.14	1305754.26	данные отсутствуют	данные отсутствуют
100	733366.52	1305703.86	данные отсутствуют	данные отсутствуют
101	733386.75	1305663.45	данные отсутствуют	данные отсутствуют
Государственный регистратор				ФГИС ЕГРН
полное наименование должности			подпись	инициалы, фамилия

М.П.

Раздел 4.2

Выписка из Единого государственного реестра недвижимости об объекте недвижимости
Сведения о частях земельного участка

Земельный участок			
(вид объекта недвижимости)			
Лист № ____ Раздела 4.2	Всего листов раздела 4.2 : ____	Всего разделов: ____	Всего листов выписки: ____
30.09.2021 № 99/2021/420828451			
Кадастровый номер:		02:22:000000:3973	

Номер точки	Координаты, м		Описание закрепления на местности	Средняя квадратическая погрешность определения координат характерных точек границы части земельного участка, м
	X	Y		
1	2	3	4	5
102	733408.65	1305619.49	данные отсутствуют	данные отсутствуют
103	733435.75	1305564.85	данные отсутствуют	данные отсутствуют
104	733454.49	1305524.6	данные отсутствуют	данные отсутствуют
105	733484.91	1305463.63	данные отсутствуют	данные отсутствуют
106	732525.95	1313832.83	данные отсутствуют	данные отсутствуют
107	732544.37	1313860.74	данные отсутствуют	данные отсутствуют
108	732549.85	1313870.86	данные отсутствуют	данные отсутствуют
109	732529.39	1313838.34	данные отсутствуют	данные отсутствуют
110	732111.79	1313008.7	данные отсутствуют	данные отсутствуют
111	732112.02	1313008.72	данные отсутствуют	данные отсутствуют
112	732114.2	1313018.34	данные отсутствуют	данные отсутствуют
113	732109.59	1313022.21	данные отсутствуют	данные отсутствуют
114	732107.42	1313028.04	данные отсутствуют	данные отсутствуют
115	732108.71	1313053.39	данные отсутствуют	данные отсутствуют
116	732110.82	1313082.49	данные отсутствуют	данные отсутствуют
117	732113.53	1313109.59	данные отсутствуют	данные отсутствуют
118	732123.02	1313144.57	данные отсутствуют	данные отсутствуют
Государственный регистратор				ФГИС ЕГРН
полное наименование должности			подпись	инициалы, фамилия

М.П.

Земельный участок			
(вид объекта недвижимости)			
Лист № ____ Раздела 4.2	Всего листов раздела 4.2 : ____	Всего разделов: ____	Всего листов выписки: ____
30.09.2021 № 99/2021/420828451			
Кадастровый номер:		02:22:000000:3973	

Номер точки	Координаты, м		Описание закрепления на местности	Средняя квадратическая погрешность определения координат характерных точек границы части земельного участка, м
	X	Y		
1	2	3	4	5
119	732145.91	1313197.49	данные отсутствуют	данные отсутствуют
120	732168.06	1313245.9	данные отсутствуют	данные отсутствуют
121	732191.89	1313287.41	данные отсутствуют	данные отсутствуют
122	732224.42	1313340.91	данные отсутствуют	данные отсутствуют
123	732256	1313390.71	данные отсутствуют	данные отсутствуют
124	732291.07	1313447.1	данные отсутствуют	данные отсутствуют
125	732326.26	1313506.07	данные отсутствуют	данные отсутствуют
126	732355.01	1313553.61	данные отсутствуют	данные отсутствуют
127	732411.95	1313640.53	данные отсутствуют	данные отсутствуют
128	732444.97	1313701.49	данные отсутствуют	данные отсутствуют
129	732476.47	1313753.63	данные отсутствуют	данные отсутствуют
130	732392.01	1313618.43	данные отсутствуют	данные отсутствуют
131	732282.28	1313445.6	данные отсутствуют	данные отсутствуют
132	732131.8	1313197	данные отсутствуют	данные отсутствуют
133	732093.74	1313071.74	данные отсутствуют	данные отсутствуют
134	731899.71	1308393.33	данные отсутствуют	данные отсутствуют
135	731852.09	1308505.15	данные отсутствуют	данные отсутствуют

Государственный регистратор		ФГИС ЕГРН
полное наименование должности	подпись	инициалы, фамилия

М.П.

Земельный участок			
(вид объекта недвижимости)			
Лист № ____ Раздела 4.2	Всего листов раздела 4.2 : ____	Всего разделов: ____	Всего листов выписки: ____
30.09.2021 № 99/2021/420828451			
Кадастровый номер:		02:22:000000:3973	

Номер точки	Координаты, м		Описание закрепления на местности	Средняя квадратическая погрешность определения координат характерных точек границы части земельного участка, м
	X	Y		
1	2	3	4	5
136	731825.04	1308569.85	данные отсутствуют	данные отсутствуют
137	731748.31	1308751.43	данные отсутствуют	данные отсутствуют
138	731732.05	1308793.78	данные отсутствуют	данные отсутствуют
139	731738	1308809.35	данные отсутствуют	данные отсутствуют
140	731725.59	1308837.04	данные отсутствуют	данные отсутствуют
141	731718.96	1308819.73	данные отсутствуют	данные отсутствуют
142	731701.68	1308853.16	данные отсутствуют	данные отсутствуют
143	731716.54	1308859.41	данные отсутствуют	данные отсутствуют
144	731708.73	1308879.45	данные отсутствуют	данные отсутствуют
145	731690.11	1308871.62	данные отсутствуют	данные отсутствуют
146	731704.94	1308837.85	данные отсутствуют	данные отсутствуют
147	731733.37	1308769.71	данные отсутствуют	данные отсутствуют
148	731759.72	1308701.82	данные отсутствуют	данные отсутствуют
149	731791.49	1308627.99	данные отсутствуют	данные отсутствуют
150	731824.15	1308548.35	данные отсутствуют	данные отсутствуют
151	731854.47	1308475.93	данные отсутствуют	данные отсутствуют
152	731887.61	1308401.8	данные отсутствуют	данные отсутствуют

Государственный регистратор		ФГИС ЕГРН
полное наименование должности	подпись	инициалы, фамилия

М.П.

Земельный участок			
(вид объекта недвижимости)			
Лист № ____ Раздела 4.2	Всего листов раздела 4.2 : ____	Всего разделов: ____	Всего листов выписки: ____
30.09.2021 № 99/2021/420828451			
Кадастровый номер:		02:22:000000:3973	

Номер точки	Координаты, м		Описание закрепления на местности	Средняя квадратическая погрешность определения координат характерных точек границы части земельного участка, м
	X	Y		
1	2	3	4	5
153	731913.46	1308362.43	данные отсутствуют	данные отсутствуют
154	731588.86	1312034.08	данные отсутствуют	данные отсутствуют
155	731592.19	1312040.64	данные отсутствуют	данные отсутствуют
156	731591.57	1312040.96	данные отсутствуют	данные отсутствуют
157	731591.21	1312041.19	данные отсутствуют	данные отсутствуют
158	731587.3	1312034.02	данные отсутствуют	данные отсутствуют
159	736711.47	1299058.89	данные отсутствуют	данные отсутствуют
160	736703.59	1299059.34	данные отсутствуют	данные отсутствуют
161	736718.09	1299024.46	данные отсутствуют	данные отсутствуют
162	736727.31	1299023.93	данные отсутствуют	данные отсутствуют
163	736299.63	1299905.59	данные отсутствуют	данные отсутствуют
164	736145.57	1300153.55	данные отсутствуют	данные отсутствуют
165	736146.65	1300151.73	данные отсутствуют	данные отсутствуют
166	736146.92	1300150.64	данные отсутствуют	данные отсутствуют
167	736146.76	1300149.88	данные отсутствуют	данные отсутствуют
168	736146.53	1300148.23	данные отсутствуют	данные отсутствуют
169	736146.71	1300147.1	данные отсутствуют	данные отсутствуют
Государственный регистратор				ФГИС ЕГРН
полное наименование должности			подпись	инициалы, фамилия

М.П.

Раздел 4.2

Выписка из Единого государственного реестра недвижимости об объекте недвижимости
Сведения о частях земельного участка

Земельный участок			
(вид объекта недвижимости)			
Лист № ____ Раздела 4.2	Всего листов раздела 4.2 : ____	Всего разделов: ____	Всего листов выписки: ____
30.09.2021 № 99/2021/420828451			
Кадастровый номер:		02:22:000000:3973	

Номер точки	Координаты, м		Описание закрепления на местности	Средняя квадратическая погрешность определения координат характерных точек границы части земельного участка, м
	X	Y		
1	2	3	4	5
170	736146.83	1300146.75	данные отсутствуют	данные отсутствуют
171	736147.05	1300146.49	данные отсутствуют	данные отсутствуют
172	736148.07	1300145.66	данные отсутствуют	данные отсутствуют
173	736148.31	1300145.56	данные отсутствуют	данные отсутствуют
174	736149.73	1300145.18	данные отсутствуют	данные отсутствуют
175	736150.27	1300144.86	данные отсутствуют	данные отсутствуют
176	736196.04	1300067.16	данные отсутствуют	данные отсутствуют
177	736244.99	1299988.02	данные отсутствуют	данные отсутствуют
178	736294.72	1299906.74	данные отсутствуют	данные отсутствуют
179	736323.64	1299850.55	данные отсутствуют	данные отсутствуют
180	736364.36	1299763.87	данные отсутствуют	данные отсутствуют
181	736097.46	1300232.33	данные отсутствуют	данные отсутствуют
182	736096.92	1300231.08	данные отсутствуют	данные отсутствуют
183	736096.85	1300230.82	данные отсутствуют	данные отсутствуют
184	736096.64	1300229.32	данные отсутствуют	данные отсутствуют
185	736096.76	1300228.69	данные отсутствуют	данные отсутствуют
186	736097.34	1300227.66	данные отсутствуют	данные отсутствуют
Государственный регистратор				ФГИС ЕГРН
полное наименование должности			подпись	инициалы, фамилия

М.П.

Земельный участок			
(вид объекта недвижимости)			
Лист № ____ Раздела 4.2	Всего листов раздела 4.2 : ____	Всего разделов: ____	Всего листов выписки: ____
30.09.2021 № 99/2021/420828451			
Кадастровый номер:		02:22:000000:3973	

Номер точки	Координаты, м		Описание закрепления на местности	Средняя квадратическая погрешность определения координат характерных точек границы части земельного участка, м
	X	Y		
1	2	3	4	5
187	736097.75	1300227.27	данные отсутствуют	данные отсутствуют
188	736099.2	1300226.53	данные отсутствуют	данные отсутствуют
189	736099.62	1300226.42	данные отсутствуют	данные отсутствуют
190	736100.94	1300226.39	данные отсутствуют	данные отсутствуют
191	735994.39	1300408.64	данные отсутствуют	данные отсутствуют
192	736012.71	1300412	данные отсутствуют	данные отсутствуют
193	736020.32	1300417.28	данные отсутствуют	данные отсутствуют
194	736017.77	1300421.13	данные отсутствуют	данные отсутствуют
195	736014.99	1300418.22	данные отсутствуют	данные отсутствуют
196	736011.04	1300415.83	данные отсутствуют	данные отсутствуют
197	736009.16	1300415.48	данные отсутствуют	данные отсутствуют
198	736007.43	1300415.89	данные отсутствуют	данные отсутствуют
199	735989.91	1300442.38	данные отсутствуют	данные отсутствуют
200	735971.44	1300438.99	данные отсутствуют	данные отсутствуют
201	736000.94	1300388.87	данные отсутствуют	данные отсутствуют
202	736001.33	1300386.81	данные отсутствуют	данные отсутствуют
203	736001.09	1300385.64	данные отсутствуют	данные отсутствуют

Государственный регистратор		ФГИС ЕГРН
полное наименование должности	подпись	инициалы, фамилия

М.П.

Земельный участок			
(вид объекта недвижимости)			
Лист № ____ Раздела 4.2	Всего листов раздела 4.2 : ____	Всего разделов: ____	Всего листов выписки: ____
30.09.2021 № 99/2021/420828451			
Кадастровый номер:		02:22:000000:3973	

Номер точки	Координаты, м		Описание закрепления на местности	Средняя квадратическая погрешность определения координат характерных точек границы части земельного участка, м
	X	Y		
1	2	3	4	5
204	735995.97	1300381.49	данные отсутствуют	данные отсутствуют
205	736001.52	1300371.37	данные отсутствуют	данные отсутствуют
206	736004.69	1300372.72	данные отсутствуют	данные отсутствуют
207	736007.82	1300373.4	данные отсутствуют	данные отсутствуют
208	736009.79	1300373.46	данные отсутствуют	данные отсутствуют
209	736010.93	1300372.24	данные отсутствуют	данные отсутствуют
210	736016.79	1300362.27	данные отсутствуют	данные отсутствуют
211	736046.71	1300313.71	данные отсутствуют	данные отсутствуют
212	736052.15	1300305.34	данные отсутствуют	данные отсутствуют
213	736085.7	1300252.45	данные отсутствуют	данные отсутствуют
214	731536.98	1311757.72	данные отсутствуют	данные отсутствуют
215	731545.74	1311758.75	данные отсутствуют	данные отсутствуют
216	731545.84	1311763.79	данные отсутствуют	данные отсутствуют
217	731536.77	1311762.72	данные отсутствуют	данные отсутствуют
218	737751.25	1295856.16	данные отсутствуют	данные отсутствуют
218	737751.25	1295856.16	данные отсутствуют	данные отсутствуют
219	737742.5	1295856.68	данные отсутствуют	данные отсутствуют

Государственный регистратор		ФГИС ЕГРН
полное наименование должности	подпись	инициалы, фамилия

М.П.

Земельный участок				
(вид объекта недвижимости)				
Лист № ____ Раздела 4.2		Всего листов раздела 4.2 : ____		Всего разделов: ____
30.09.2021 № 99/2021/420828451				
Кадастровый номер:			02:22:000000:3973	
Номер точки	Координаты, м		Описание закрепления на местности	Средняя квадратическая погрешность определения координат характерных точек границы части земельного участка, м
	X	Y		
1	2	3	4	5
219	737742.5	1295856.68	данные отсутствуют	данные отсутствуют
220	737742.23	1295852.68	данные отсутствуют	данные отсутствуют
220	737742.23	1295852.68	данные отсутствуют	данные отсутствуют
221	737750.99	1295852.17	данные отсутствуют	данные отсутствуют
221	737750.99	1295852.17	данные отсутствуют	данные отсутствуют
222	731553.06	1311598.93	данные отсутствуют	данные отсутствуют
223	731552.91	1311598.39	данные отсутствуют	данные отсутствуют
224	731553.04	1311598.28	данные отсутствуют	данные отсутствуют

Государственный регистратор		ФГИС ЕГРН	
полное наименование должности		подпись	
		инициалы, фамилия	

М.П.

Земельный участок				
(вид объекта недвижимости)				
Лист № ____ Раздела 4.2		Всего листов раздела 4.2 : ____		Всего разделов: ____
30.09.2021 № 99/2021/420828451				
Кадастровый номер:			02:22:000000:3973	
Сведения о характерных точках границы части (частей) земельного участка				
Учетный номер части: 5				
Система координат: МСК-05				
Зона №				
Номер точки	Координаты, м		Описание закрепления на местности	Средняя квадратическая погрешность определения координат характерных точек границы части земельного участка, м
	X	Y		
1	2	3	4	5
1	737226.28	1298195.3	данные отсутствуют	данные отсутствуют
2	737217.48	1298216.71	данные отсутствуют	данные отсутствуют
3	737194.76	1298258.2	данные отсутствуют	данные отсутствуют
4	737158.77	1298307.73	данные отсутствуют	данные отсутствуют
5	737115.04	1298364.89	данные отсутствуют	данные отсутствуют
6	737086.43	1298404.67	данные отсутствуют	данные отсутствуют
7	737050.66	1298452.58	данные отсутствуют	данные отсутствуют
8	737039.89	1298467.35	данные отсутствуют	данные отсутствуют
9	737043.86	1298453.17	данные отсутствуют	данные отсутствуют
10	737223.31	1298194.19	данные отсутствуют	данные отсутствуют
11	737024.57	1298488.38	данные отсутствуют	данные отсутствуют
12	737024.56	1298488.9	данные отсутствуют	данные отсутствуют
13	737024.91	1298491.05	данные отсутствуют	данные отсутствуют
14	737025.33	1298492.62	данные отсутствуют	данные отсутствуют
15	737026.87	1298493.1	данные отсутствуют	данные отсутствуют
16	737028.92	1298494.08	данные отсутствуют	данные отсутствуют

Государственный регистратор		ФГИС ЕГРН	
полное наименование должности		подпись	
		инициалы, фамилия	

М.П.

Земельный участок			
(вид объекта недвижимости)			
Лист № ____ Раздела 4.2	Всего листов раздела 4.2 : ____	Всего разделов: ____	Всего листов выписки: ____
30.09.2021 № 99/2021/420828451			
Кадастровый номер:		02:22:000000:3973	

Номер точки	Координаты, м		Описание закрепления на местности	Средняя квадратическая погрешность определения координат характерных точек границы части земельного участка, м
	X	Y		
1	2	3	4	5
17	737025.91	1298500.16	данные отсутствуют	данные отсутствуют
18	737009.76	1298492.95	данные отсутствуют	данные отсутствуют
19	737001.72	1298506.45	данные отсутствуют	данные отсутствуют
20	736987.65	1298508.92	данные отсутствуют	данные отсутствуют
21	736996.3	1298494.9	данные отсутствуют	данные отсутствуют
22	736997.32	1298493	данные отсутствуют	данные отсутствуют
23	736997.67	1298491.74	данные отсутствуют	данные отсутствуют
24	736997.67	1298490.48	данные отсутствуют	данные отсутствуют
25	736997	1298488.98	данные отсутствуют	данные отсутствуют
26	736995.27	1298486.92	данные отсутствуют	данные отсутствуют
27	736995.94	1298485.64	данные отсутствуют	данные отсутствуют
28	737031.05	1298479.49	данные отсутствуют	данные отсутствуют
29	733493.38	1305446.12	данные отсутствуют	данные отсутствуют
30	733503.27	1305449.25	данные отсутствуют	данные отсутствуют
31	733495.62	1305466.54	данные отсутствуют	данные отсутствуют
32	733511.34	1305472.89	данные отсутствуют	данные отсутствуют
33	733510.83	1305474.24	данные отсутствуют	данные отсутствуют

Государственный регистратор		ФГИС ЕГРН
полное наименование должности	подпись	инициалы, фамилия

М.П.

Земельный участок			
(вид объекта недвижимости)			
Лист № ____ Раздела 4.2	Всего листов раздела 4.2 : ____	Всего разделов: ____	Всего листов выписки: ____
30.09.2021 № 99/2021/420828451			
Кадастровый номер:		02:22:000000:3973	

Номер точки	Координаты, м		Описание закрепления на местности	Средняя квадратическая погрешность определения координат характерных точек границы части земельного участка, м
	X	Y		
1	2	3	4	5
34	733491.24	1305467.99	данные отсутствуют	данные отсутствуют
35	733415.97	1305622.18	данные отсутствуют	данные отсутствуют
36	733427.32	1305627.69	данные отсутствуют	данные отсутствуют
37	733427.13	1305628.13	данные отсутствуют	данные отсутствуют
38	733417.9	1305647.02	данные отсутствуют	данные отсутствуют
39	733406.52	1305641.49	данные отсутствуют	данные отсутствуют
40	733289.73	1305879.58	данные отсутствуют	данные отсутствуют
41	733265.05	1305929.47	данные отсутствуют	данные отсутствуют
42	733265.04	1305929.49	данные отсутствуют	данные отсутствуют
43	733044.45	1306378.04	данные отсутствуют	данные отсутствуют
44	733033.62	1306392.41	данные отсутствуют	данные отсутствуют
45	733040.67	1306378.55	данные отсутствуют	данные отсутствуют
46	733061.39	1306335.34	данные отсутствуют	данные отсутствуют
47	733061.57	1306334.3	данные отсутствуют	данные отсутствуют
48	733061.32	1306332.23	данные отсутствуют	данные отсутствуют
49	733061.41	1306331.83	данные отсутствуют	данные отсутствуют
50	733061.67	1306331.24	данные отсутствуют	данные отсутствуют

Государственный регистратор		ФГИС ЕГРН
полное наименование должности	подпись	инициалы, фамилия

М.П.

Земельный участок			
(вид объекта недвижимости)			
Лист № ____ Раздела 4.2	Всего листов раздела 4.2 : ____	Всего разделов: ____	Всего листов выписки: ____
30.09.2021 № 99/2021/420828451			
Кадастровый номер:		02:22:000000:3973	

Номер точки	Координаты, м		Описание закрепления на местности	Средняя квадратическая погрешность определения координат характерных точек границы части земельного участка, м
	X	Y		
1	2	3	4	5
51	733061.98	1306330.84	данные отсутствуют	данные отсутствуют
52	733063.41	1306329.76	данные отсутствуют	данные отсутствуют
53	733064.08	1306329.11	данные отсутствуют	данные отсутствуют
54	733088.36	1306276.05	данные отсутствуют	данные отсутствуют
55	733119.52	1306211.31	данные отсутствуют	данные отсутствуют
56	733152.43	1306147.33	данные отсутствуют	данные отсутствуют
57	733188.65	1306070.07	данные отсутствуют	данные отсутствуют
58	733234.52	1305979.46	данные отсутствуют	данные отсутствуют
59	733238.11	1305971.58	данные отсутствуют	данные отсутствуют
60	733239.59	1305966.49	данные отсутствуют	данные отсутствуют
61	733239.32	1305961.3	данные отсутствуют	данные отсутствуют
62	733237.69	1305958.75	данные отсутствуют	данные отсутствуют
63	733232.19	1305952.96	данные отсутствуют	данные отсутствуют
64	733245.4	1305928.99	данные отсутствуют	данные отсутствуют
65	733249.91	1305931.54	данные отсутствуют	данные отсутствуют
66	733254.22	1305931.3	данные отсутствуют	данные отсутствуют
67	733257.92	1305928.59	данные отсутствуют	данные отсутствуют
Государственный регистратор				ФГИС ЕГРН
полное наименование должности			подпись	инициалы, фамилия

М.П.

Раздел 4.2

Выписка из Единого государственного реестра недвижимости об объекте недвижимости
Сведения о частях земельного участка

Земельный участок			
(вид объекта недвижимости)			
Лист № ____ Раздела 4.2	Всего листов раздела 4.2 : ____	Всего разделов: ____	Всего листов выписки: ____
30.09.2021 № 99/2021/420828451			
Кадастровый номер:		02:22:000000:3973	

Номер точки	Координаты, м		Описание закрепления на местности	Средняя квадратическая погрешность определения координат характерных точек границы части земельного участка, м
	X	Y		
1	2	3	4	5
68	733283.29	1305880.68	данные отсутствуют	данные отсутствуют
69	733282.97	1305880.39	данные отсутствуют	данные отсутствуют
70	733282.77	1305880.15	данные отсутствуют	данные отсутствуют
71	733282.67	1305879.93	данные отсутствуют	данные отсутствуют
72	733282.26	1305878.51	данные отсутствуют	данные отсутствуют
73	733281.99	1305876.76	данные отсутствуют	данные отсутствуют
74	733282.02	1305876.51	данные отсутствуют	данные отсутствуют
75	733282.27	1305875.51	данные отсутствуют	данные отсутствуют
76	733282.38	1305875.26	данные отсутствуют	данные отсутствуют
77	733282.54	1305875.06	данные отсутствуют	данные отсутствуют
78	733283.22	1305874.38	данные отсутствуют	данные отсутствуют
79	733283.5	1305874.18	данные отсутствуют	данные отсутствуют
80	733285.29	1305873.33	данные отсутствуют	данные отсутствуют
81	733286.75	1305872.59	данные отсутствуют	данные отсутствуют
82	733287.13	1305872.49	данные отсутствуют	данные отсутствуют
83	733287.53	1305872.46	данные отсутствуют	данные отсутствуют
84	733293.8	1305857.87	данные отсутствуют	данные отсутствуют
Государственный регистратор				ФГИС ЕГРН
полное наименование должности			подпись	инициалы, фамилия

М.П.

Земельный участок			
(вид объекта недвижимости)			
Лист № ____ Раздела 4.2	Всего листов раздела 4.2 : ____	Всего разделов: ____	Всего листов выписки: ____
30.09.2021 № 99/2021/420828451			
Кадастровый номер:		02:22:000000:3973	

Номер точки	Координаты, м		Описание закрепления на местности	Средняя квадратическая погрешность определения координат характерных точек границы части земельного участка, м
	X	Y		
1	2	3	4	5
85	733293.83	1305857.4	данные отсутствуют	данные отсутствуют
86	733293.44	1305856.33	данные отсутствуют	данные отсутствуют
87	733293.07	1305855.24	данные отсутствуют	данные отсутствуют
88	733293.02	1305854.92	данные отсутствуют	данные отсутствуют
89	733293.15	1305853.69	данные отсутствуют	данные отсутствуют
90	733293.24	1305853.26	данные отсутствуют	данные отсутствуют
91	733293.43	1305852.88	данные отсутствуют	данные отсутствуют
92	733293.8	1305852.4	данные отсутствуют	данные отсутствуют
93	733294.06	1305852.16	данные отсутствуют	данные отсутствуют
94	733294.71	1305851.75	данные отсутствуют	данные отсутствуют
95	733295.06	1305851.63	данные отсутствуют	данные отсутствуют
96	733296.61	1305851.39	данные отсутствуют	данные отсутствуют
97	733297.44	1305851.32	данные отсутствуют	данные отсутствуют
98	733313.46	1305813.02	данные отсутствуют	данные отсутствуют
99	733343.14	1305754.26	данные отсутствуют	данные отсутствуют
100	733366.52	1305703.86	данные отсутствуют	данные отсутствуют
101	733386.75	1305663.45	данные отсутствуют	данные отсутствуют

Государственный регистратор		ФГИС ЕГРН
полное наименование должности	подпись	инициалы, фамилия

М.П.

Земельный участок			
(вид объекта недвижимости)			
Лист № ____ Раздела 4.2	Всего листов раздела 4.2 : ____	Всего разделов: ____	Всего листов выписки: ____
30.09.2021 № 99/2021/420828451			
Кадастровый номер:		02:22:000000:3973	

Номер точки	Координаты, м		Описание закрепления на местности	Средняя квадратическая погрешность определения координат характерных точек границы части земельного участка, м
	X	Y		
1	2	3	4	5
102	733408.65	1305619.49	данные отсутствуют	данные отсутствуют
103	733435.75	1305564.85	данные отсутствуют	данные отсутствуют
104	733454.49	1305524.6	данные отсутствуют	данные отсутствуют
105	733484.91	1305463.63	данные отсутствуют	данные отсутствуют
106	732525.95	1313832.83	данные отсутствуют	данные отсутствуют
107	732544.37	1313860.74	данные отсутствуют	данные отсутствуют
108	732549.85	1313870.86	данные отсутствуют	данные отсутствуют
109	732529.39	1313838.34	данные отсутствуют	данные отсутствуют
110	732111.79	1313008.7	данные отсутствуют	данные отсутствуют
111	732112.02	1313008.72	данные отсутствуют	данные отсутствуют
112	732114.2	1313018.34	данные отсутствуют	данные отсутствуют
113	732109.59	1313022.21	данные отсутствуют	данные отсутствуют
114	732107.42	1313028.04	данные отсутствуют	данные отсутствуют
115	732108.71	1313053.39	данные отсутствуют	данные отсутствуют
116	732110.82	1313082.49	данные отсутствуют	данные отсутствуют
117	732113.53	1313109.59	данные отсутствуют	данные отсутствуют
118	732123.02	1313144.57	данные отсутствуют	данные отсутствуют

Государственный регистратор		ФГИС ЕГРН
полное наименование должности	подпись	инициалы, фамилия

М.П.

Земельный участок			
(вид объекта недвижимости)			
Лист № ____ Раздела 4.2	Всего листов раздела 4.2 : ____	Всего разделов: ____	Всего листов выписки: ____
30.09.2021 № 99/2021/420828451			
Кадастровый номер:		02:22:000000:3973	

Номер точки	Координаты, м		Описание закрепления на местности	Средняя квадратическая погрешность определения координат характерных точек границы части земельного участка, м
	X	Y		
1	2	3	4	5
119	732145.91	1313197.49	данные отсутствуют	данные отсутствуют
120	732168.06	1313245.9	данные отсутствуют	данные отсутствуют
121	732191.89	1313287.41	данные отсутствуют	данные отсутствуют
122	732224.42	1313340.91	данные отсутствуют	данные отсутствуют
123	732256	1313390.71	данные отсутствуют	данные отсутствуют
124	732291.07	1313447.1	данные отсутствуют	данные отсутствуют
125	732326.26	1313506.07	данные отсутствуют	данные отсутствуют
126	732355.01	1313553.61	данные отсутствуют	данные отсутствуют
127	732411.95	1313640.53	данные отсутствуют	данные отсутствуют
128	732444.97	1313701.49	данные отсутствуют	данные отсутствуют
129	732476.47	1313753.63	данные отсутствуют	данные отсутствуют
130	732392.01	1313618.43	данные отсутствуют	данные отсутствуют
131	732282.28	1313445.6	данные отсутствуют	данные отсутствуют
132	732131.8	1313197	данные отсутствуют	данные отсутствуют
133	732093.74	1313071.74	данные отсутствуют	данные отсутствуют
134	731899.71	1308393.33	данные отсутствуют	данные отсутствуют
135	731852.09	1308505.15	данные отсутствуют	данные отсутствуют
Государственный регистратор				ФГИС ЕГРН
полное наименование должности			подпись	инициалы, фамилия

М.П.

Раздел 4.2

Выписка из Единого государственного реестра недвижимости об объекте недвижимости
Сведения о частях земельного участка

Земельный участок			
(вид объекта недвижимости)			
Лист № ____ Раздела 4.2	Всего листов раздела 4.2 : ____	Всего разделов: ____	Всего листов выписки: ____
30.09.2021 № 99/2021/420828451			
Кадастровый номер:		02:22:000000:3973	

Номер точки	Координаты, м		Описание закрепления на местности	Средняя квадратическая погрешность определения координат характерных точек границы части земельного участка, м
	X	Y		
1	2	3	4	5
136	731825.04	1308569.85	данные отсутствуют	данные отсутствуют
137	731748.31	1308751.43	данные отсутствуют	данные отсутствуют
138	731732.05	1308793.78	данные отсутствуют	данные отсутствуют
139	731738	1308809.35	данные отсутствуют	данные отсутствуют
140	731725.59	1308837.04	данные отсутствуют	данные отсутствуют
141	731718.96	1308819.73	данные отсутствуют	данные отсутствуют
142	731701.68	1308853.16	данные отсутствуют	данные отсутствуют
143	731716.54	1308859.41	данные отсутствуют	данные отсутствуют
144	731708.73	1308879.45	данные отсутствуют	данные отсутствуют
145	731690.11	1308871.62	данные отсутствуют	данные отсутствуют
146	731704.94	1308837.85	данные отсутствуют	данные отсутствуют
147	731733.37	1308769.71	данные отсутствуют	данные отсутствуют
148	731759.72	1308701.82	данные отсутствуют	данные отсутствуют
149	731791.49	1308627.99	данные отсутствуют	данные отсутствуют
150	731824.15	1308548.35	данные отсутствуют	данные отсутствуют
151	731854.47	1308475.93	данные отсутствуют	данные отсутствуют
152	731887.61	1308401.8	данные отсутствуют	данные отсутствуют
Государственный регистратор				ФГИС ЕГРН
полное наименование должности			подпись	инициалы, фамилия

М.П.

Земельный участок			
(вид объекта недвижимости)			
Лист № ____ Раздела 4.2	Всего листов раздела 4.2 : ____	Всего разделов: ____	Всего листов выписки: ____
30.09.2021 № 99/2021/420828451			
Кадастровый номер:		02:22:000000:3973	

Номер точки	Координаты, м		Описание закрепления на местности	Средняя квадратическая погрешность определения координат характерных точек границы части земельного участка, м
	X	Y		
1	2	3	4	5
153	731913.46	1308362.43	данные отсутствуют	данные отсутствуют
154	731588.86	1312034.08	данные отсутствуют	данные отсутствуют
155	731592.19	1312040.64	данные отсутствуют	данные отсутствуют
156	731591.57	1312040.96	данные отсутствуют	данные отсутствуют
157	731591.21	1312041.19	данные отсутствуют	данные отсутствуют
158	731587.3	1312034.02	данные отсутствуют	данные отсутствуют
159	736711.47	1299058.89	данные отсутствуют	данные отсутствуют
160	736703.59	1299059.34	данные отсутствуют	данные отсутствуют
161	736718.09	1299024.46	данные отсутствуют	данные отсутствуют
162	736727.31	1299023.93	данные отсутствуют	данные отсутствуют
163	736299.63	1299905.59	данные отсутствуют	данные отсутствуют
164	736145.57	1300153.55	данные отсутствуют	данные отсутствуют
165	736146.65	1300151.73	данные отсутствуют	данные отсутствуют
166	736146.92	1300150.64	данные отсутствуют	данные отсутствуют
167	736146.76	1300149.88	данные отсутствуют	данные отсутствуют
168	736146.53	1300148.23	данные отсутствуют	данные отсутствуют
169	736146.71	1300147.1	данные отсутствуют	данные отсутствуют

Государственный регистратор		ФГИС ЕГРН
полное наименование должности	подпись	инициалы, фамилия

М.П.

Земельный участок			
(вид объекта недвижимости)			
Лист № ____ Раздела 4.2	Всего листов раздела 4.2 : ____	Всего разделов: ____	Всего листов выписки: ____
30.09.2021 № 99/2021/420828451			
Кадастровый номер:		02:22:000000:3973	

Номер точки	Координаты, м		Описание закрепления на местности	Средняя квадратическая погрешность определения координат характерных точек границы части земельного участка, м
	X	Y		
1	2	3	4	5
170	736146.83	1300146.75	данные отсутствуют	данные отсутствуют
171	736147.05	1300146.49	данные отсутствуют	данные отсутствуют
172	736148.07	1300145.66	данные отсутствуют	данные отсутствуют
173	736148.31	1300145.56	данные отсутствуют	данные отсутствуют
174	736149.73	1300145.18	данные отсутствуют	данные отсутствуют
175	736150.27	1300144.86	данные отсутствуют	данные отсутствуют
176	736196.04	1300067.16	данные отсутствуют	данные отсутствуют
177	736244.99	1299988.02	данные отсутствуют	данные отсутствуют
178	736294.72	1299906.74	данные отсутствуют	данные отсутствуют
179	736323.64	1299850.55	данные отсутствуют	данные отсутствуют
180	736364.36	1299763.87	данные отсутствуют	данные отсутствуют
181	736097.46	1300232.33	данные отсутствуют	данные отсутствуют
182	736096.92	1300231.08	данные отсутствуют	данные отсутствуют
183	736096.85	1300230.82	данные отсутствуют	данные отсутствуют
184	736096.64	1300229.32	данные отсутствуют	данные отсутствуют
185	736096.76	1300228.69	данные отсутствуют	данные отсутствуют
186	736097.34	1300227.66	данные отсутствуют	данные отсутствуют

Государственный регистратор		ФГИС ЕГРН
полное наименование должности	подпись	инициалы, фамилия

М.П.

Земельный участок			
(вид объекта недвижимости)			
Лист № ____ Раздела 4.2	Всего листов раздела 4.2 : ____	Всего разделов: ____	Всего листов выписки: ____
30.09.2021 № 99/2021/420828451			
Кадастровый номер:		02:22:000000:3973	

Номер точки	Координаты, м		Описание закрепления на местности	Средняя квадратическая погрешность определения координат характерных точек границы части земельного участка, м
	X	Y		
1	2	3	4	5
187	736097.75	1300227.27	данные отсутствуют	данные отсутствуют
188	736099.2	1300226.53	данные отсутствуют	данные отсутствуют
189	736099.62	1300226.42	данные отсутствуют	данные отсутствуют
190	736100.94	1300226.39	данные отсутствуют	данные отсутствуют
191	735994.39	1300408.64	данные отсутствуют	данные отсутствуют
192	736012.71	1300412	данные отсутствуют	данные отсутствуют
193	736020.32	1300417.28	данные отсутствуют	данные отсутствуют
194	736017.77	1300421.13	данные отсутствуют	данные отсутствуют
195	736014.99	1300418.22	данные отсутствуют	данные отсутствуют
196	736011.04	1300415.83	данные отсутствуют	данные отсутствуют
197	736009.16	1300415.48	данные отсутствуют	данные отсутствуют
198	736007.43	1300415.89	данные отсутствуют	данные отсутствуют
199	735989.91	1300442.38	данные отсутствуют	данные отсутствуют
200	735971.44	1300438.99	данные отсутствуют	данные отсутствуют
201	736000.94	1300388.87	данные отсутствуют	данные отсутствуют
202	736001.33	1300386.81	данные отсутствуют	данные отсутствуют
203	736001.09	1300385.64	данные отсутствуют	данные отсутствуют
Государственный регистратор				ФГИС ЕГРН
полное наименование должности			подпись	инициалы, фамилия

М.П.

Раздел 4.2

Выписка из Единого государственного реестра недвижимости об объекте недвижимости
Сведения о частях земельного участка

Земельный участок			
(вид объекта недвижимости)			
Лист № ____ Раздела 4.2	Всего листов раздела 4.2 : ____	Всего разделов: ____	Всего листов выписки: ____
30.09.2021 № 99/2021/420828451			
Кадастровый номер:		02:22:000000:3973	

Номер точки	Координаты, м		Описание закрепления на местности	Средняя квадратическая погрешность определения координат характерных точек границы части земельного участка, м
	X	Y		
1	2	3	4	5
204	735995.97	1300381.49	данные отсутствуют	данные отсутствуют
205	736001.52	1300371.37	данные отсутствуют	данные отсутствуют
206	736004.69	1300372.72	данные отсутствуют	данные отсутствуют
207	736007.82	1300373.4	данные отсутствуют	данные отсутствуют
208	736009.79	1300373.46	данные отсутствуют	данные отсутствуют
209	736010.93	1300372.24	данные отсутствуют	данные отсутствуют
210	736016.79	1300362.27	данные отсутствуют	данные отсутствуют
211	736046.71	1300313.71	данные отсутствуют	данные отсутствуют
212	736052.15	1300305.34	данные отсутствуют	данные отсутствуют
213	736085.7	1300252.45	данные отсутствуют	данные отсутствуют
214	731536.98	1311757.72	данные отсутствуют	данные отсутствуют
215	731545.74	1311758.75	данные отсутствуют	данные отсутствуют
216	731545.84	1311763.79	данные отсутствуют	данные отсутствуют
217	731536.77	1311762.72	данные отсутствуют	данные отсутствуют
218	737751.25	1295856.16	данные отсутствуют	данные отсутствуют
218	737751.25	1295856.16	данные отсутствуют	данные отсутствуют
219	737742.5	1295856.68	данные отсутствуют	данные отсутствуют
Государственный регистратор				ФГИС ЕГРН
полное наименование должности			подпись	инициалы, фамилия

М.П.

Земельный участок				
(вид объекта недвижимости)				
Лист № ____ Раздела 4.2		Всего листов раздела 4.2 : ____		Всего разделов: ____
30.09.2021 № 99/2021/420828451				
Кадастровый номер:			02:22:000000:3973	
Номер точки	Координаты, м		Описание закрепления на местности	Средняя квадратическая погрешность определения координат характерных точек границы части земельного участка, м
	X	Y		
1	2	3	4	5
219	737742.5	1295856.68	данные отсутствуют	данные отсутствуют
220	737742.23	1295852.68	данные отсутствуют	данные отсутствуют
220	737742.23	1295852.68	данные отсутствуют	данные отсутствуют
221	737750.99	1295852.17	данные отсутствуют	данные отсутствуют
221	737750.99	1295852.17	данные отсутствуют	данные отсутствуют
222	731553.06	1311598.93	данные отсутствуют	данные отсутствуют
223	731552.91	1311598.39	данные отсутствуют	данные отсутствуют
224	731553.04	1311598.28	данные отсутствуют	данные отсутствуют

Государственный регистратор		ФГИС ЕГРН	
полное наименование должности		подпись	
		инициалы, фамилия	
		М.П.	

Земельный участок				
(вид объекта недвижимости)				
Лист № ____ Раздела 4.2		Всего листов раздела 4.2 : ____		Всего разделов: ____
30.09.2021 № 99/2021/420828451				
Кадастровый номер:			02:22:000000:3973	
Сведения о характерных точках границы части (частей) земельного участка				
Учетный номер части: 6				
Система координат: МСК-05				
Зона №				
Номер точки	Координаты, м		Описание закрепления на местности	Средняя квадратическая погрешность определения координат характерных точек границы части земельного участка, м
	X	Y		
1	2	3	4	5
1	737226.28	1298195.3	данные отсутствуют	данные отсутствуют
2	737217.48	1298216.71	данные отсутствуют	данные отсутствуют
3	737194.76	1298258.2	данные отсутствуют	данные отсутствуют
4	737158.77	1298307.73	данные отсутствуют	данные отсутствуют
5	737115.04	1298364.89	данные отсутствуют	данные отсутствуют
6	737086.43	1298404.67	данные отсутствуют	данные отсутствуют
7	737050.66	1298452.58	данные отсутствуют	данные отсутствуют
8	737039.89	1298467.35	данные отсутствуют	данные отсутствуют
9	737043.86	1298453.17	данные отсутствуют	данные отсутствуют
10	737223.31	1298194.19	данные отсутствуют	данные отсутствуют
11	737024.57	1298488.38	данные отсутствуют	данные отсутствуют
12	737024.56	1298488.9	данные отсутствуют	данные отсутствуют
13	737024.91	1298491.05	данные отсутствуют	данные отсутствуют
14	737025.33	1298492.62	данные отсутствуют	данные отсутствуют
15	737026.87	1298493.1	данные отсутствуют	данные отсутствуют
16	737028.92	1298494.08	данные отсутствуют	данные отсутствуют

Государственный регистратор		ФГИС ЕГРН	
полное наименование должности		подпись	
		инициалы, фамилия	
		М.П.	

Земельный участок			
(вид объекта недвижимости)			
Лист № ____ Раздела 4.2	Всего листов раздела 4.2 : ____	Всего разделов: ____	Всего листов выписки: ____
30.09.2021 № 99/2021/420828451			
Кадастровый номер:		02:22:000000:3973	

Номер точки	Координаты, м		Описание закрепления на местности	Средняя квадратическая погрешность определения координат характерных точек границы части земельного участка, м
	X	Y		
1	2	3	4	5
17	737025.91	1298500.16	данные отсутствуют	данные отсутствуют
18	737009.76	1298492.95	данные отсутствуют	данные отсутствуют
19	737001.72	1298506.45	данные отсутствуют	данные отсутствуют
20	736987.65	1298508.92	данные отсутствуют	данные отсутствуют
21	736996.3	1298494.9	данные отсутствуют	данные отсутствуют
22	736997.32	1298493	данные отсутствуют	данные отсутствуют
23	736997.67	1298491.74	данные отсутствуют	данные отсутствуют
24	736997.67	1298490.48	данные отсутствуют	данные отсутствуют
25	736997	1298488.98	данные отсутствуют	данные отсутствуют
26	736995.27	1298486.92	данные отсутствуют	данные отсутствуют
27	736995.94	1298485.64	данные отсутствуют	данные отсутствуют
28	737031.05	1298479.49	данные отсутствуют	данные отсутствуют
29	733493.38	1305446.12	данные отсутствуют	данные отсутствуют
30	733503.27	1305449.25	данные отсутствуют	данные отсутствуют
31	733495.62	1305466.54	данные отсутствуют	данные отсутствуют
32	733511.34	1305472.89	данные отсутствуют	данные отсутствуют
33	733510.83	1305474.24	данные отсутствуют	данные отсутствуют
Государственный регистратор				ФГИС ЕГРН
полное наименование должности			подпись	инициалы, фамилия

М.П.

Раздел 4.2

Выписка из Единого государственного реестра недвижимости об объекте недвижимости
Сведения о частях земельного участка

Земельный участок			
(вид объекта недвижимости)			
Лист № ____ Раздела 4.2	Всего листов раздела 4.2 : ____	Всего разделов: ____	Всего листов выписки: ____
30.09.2021 № 99/2021/420828451			
Кадастровый номер:		02:22:000000:3973	

Номер точки	Координаты, м		Описание закрепления на местности	Средняя квадратическая погрешность определения координат характерных точек границы части земельного участка, м
	X	Y		
1	2	3	4	5
34	733491.24	1305467.99	данные отсутствуют	данные отсутствуют
35	733415.97	1305622.18	данные отсутствуют	данные отсутствуют
36	733427.32	1305627.69	данные отсутствуют	данные отсутствуют
37	733427.13	1305628.13	данные отсутствуют	данные отсутствуют
38	733417.9	1305647.02	данные отсутствуют	данные отсутствуют
39	733406.52	1305641.49	данные отсутствуют	данные отсутствуют
40	733289.73	1305879.58	данные отсутствуют	данные отсутствуют
41	733265.05	1305929.47	данные отсутствуют	данные отсутствуют
42	733265.04	1305929.49	данные отсутствуют	данные отсутствуют
43	733044.45	1306378.04	данные отсутствуют	данные отсутствуют
44	733033.62	1306392.41	данные отсутствуют	данные отсутствуют
45	733040.67	1306378.55	данные отсутствуют	данные отсутствуют
46	733061.39	1306335.34	данные отсутствуют	данные отсутствуют
47	733061.57	1306334.3	данные отсутствуют	данные отсутствуют
48	733061.32	1306332.23	данные отсутствуют	данные отсутствуют
49	733061.41	1306331.83	данные отсутствуют	данные отсутствуют
50	733061.67	1306331.24	данные отсутствуют	данные отсутствуют
Государственный регистратор				ФГИС ЕГРН
полное наименование должности			подпись	инициалы, фамилия

М.П.

Земельный участок			
(вид объекта недвижимости)			
Лист № ____ Раздела 4.2	Всего листов раздела 4.2 : ____	Всего разделов: ____	Всего листов выписки: ____
30.09.2021 № 99/2021/420828451			
Кадастровый номер:		02:22:000000:3973	

Номер точки	Координаты, м		Описание закрепления на местности	Средняя квадратическая погрешность определения координат характерных точек границы части земельного участка, м
	X	Y		
1	2	3	4	5
51	733061.98	1306330.84	данные отсутствуют	данные отсутствуют
52	733063.41	1306329.76	данные отсутствуют	данные отсутствуют
53	733064.08	1306329.11	данные отсутствуют	данные отсутствуют
54	733088.36	1306276.05	данные отсутствуют	данные отсутствуют
55	733119.52	1306211.31	данные отсутствуют	данные отсутствуют
56	733152.43	1306147.33	данные отсутствуют	данные отсутствуют
57	733188.65	1306070.07	данные отсутствуют	данные отсутствуют
58	733234.52	1305979.46	данные отсутствуют	данные отсутствуют
59	733238.11	1305971.58	данные отсутствуют	данные отсутствуют
60	733239.59	1305966.49	данные отсутствуют	данные отсутствуют
61	733239.32	1305961.3	данные отсутствуют	данные отсутствуют
62	733237.69	1305958.75	данные отсутствуют	данные отсутствуют
63	733232.19	1305952.96	данные отсутствуют	данные отсутствуют
64	733245.4	1305928.99	данные отсутствуют	данные отсутствуют
65	733249.91	1305931.54	данные отсутствуют	данные отсутствуют
66	733254.22	1305931.3	данные отсутствуют	данные отсутствуют
67	733257.92	1305928.59	данные отсутствуют	данные отсутствуют

Государственный регистратор		ФГИС ЕГРН
полное наименование должности	подпись	инициалы, фамилия

М.П.

Земельный участок			
(вид объекта недвижимости)			
Лист № ____ Раздела 4.2	Всего листов раздела 4.2 : ____	Всего разделов: ____	Всего листов выписки: ____
30.09.2021 № 99/2021/420828451			
Кадастровый номер:		02:22:000000:3973	

Номер точки	Координаты, м		Описание закрепления на местности	Средняя квадратическая погрешность определения координат характерных точек границы части земельного участка, м
	X	Y		
1	2	3	4	5
68	733283.29	1305880.68	данные отсутствуют	данные отсутствуют
69	733282.97	1305880.39	данные отсутствуют	данные отсутствуют
70	733282.77	1305880.15	данные отсутствуют	данные отсутствуют
71	733282.67	1305879.93	данные отсутствуют	данные отсутствуют
72	733282.26	1305878.51	данные отсутствуют	данные отсутствуют
73	733281.99	1305876.76	данные отсутствуют	данные отсутствуют
74	733282.02	1305876.51	данные отсутствуют	данные отсутствуют
75	733282.27	1305875.51	данные отсутствуют	данные отсутствуют
76	733282.38	1305875.26	данные отсутствуют	данные отсутствуют
77	733282.54	1305875.06	данные отсутствуют	данные отсутствуют
78	733283.22	1305874.38	данные отсутствуют	данные отсутствуют
79	733283.5	1305874.18	данные отсутствуют	данные отсутствуют
80	733285.29	1305873.33	данные отсутствуют	данные отсутствуют
81	733286.75	1305872.59	данные отсутствуют	данные отсутствуют
82	733287.13	1305872.49	данные отсутствуют	данные отсутствуют
83	733287.53	1305872.46	данные отсутствуют	данные отсутствуют
84	733293.8	1305857.87	данные отсутствуют	данные отсутствуют

Государственный регистратор		ФГИС ЕГРН
полное наименование должности	подпись	инициалы, фамилия

М.П.

Земельный участок			
(вид объекта недвижимости)			
Лист № ____ Раздела 4.2	Всего листов раздела 4.2 : ____	Всего разделов: ____	Всего листов выписки: ____
30.09.2021 № 99/2021/420828451			
Кадастровый номер:		02:22:000000:3973	

Номер точки	Координаты, м		Описание закрепления на местности	Средняя квадратическая погрешность определения координат характерных точек границы части земельного участка, м
	X	Y		
1	2	3	4	5
85	733293.83	1305857.4	данные отсутствуют	данные отсутствуют
86	733293.44	1305856.33	данные отсутствуют	данные отсутствуют
87	733293.07	1305855.24	данные отсутствуют	данные отсутствуют
88	733293.02	1305854.92	данные отсутствуют	данные отсутствуют
89	733293.15	1305853.69	данные отсутствуют	данные отсутствуют
90	733293.24	1305853.26	данные отсутствуют	данные отсутствуют
91	733293.43	1305852.88	данные отсутствуют	данные отсутствуют
92	733293.8	1305852.4	данные отсутствуют	данные отсутствуют
93	733294.06	1305852.16	данные отсутствуют	данные отсутствуют
94	733294.71	1305851.75	данные отсутствуют	данные отсутствуют
95	733295.06	1305851.63	данные отсутствуют	данные отсутствуют
96	733296.61	1305851.39	данные отсутствуют	данные отсутствуют
97	733297.44	1305851.32	данные отсутствуют	данные отсутствуют
98	733313.46	1305813.02	данные отсутствуют	данные отсутствуют
99	733343.14	1305754.26	данные отсутствуют	данные отсутствуют
100	733366.52	1305703.86	данные отсутствуют	данные отсутствуют
101	733386.75	1305663.45	данные отсутствуют	данные отсутствуют
Государственный регистратор				ФГИС ЕГРН
полное наименование должности			подпись	инициалы, фамилия

М.П.

Раздел 4.2

Выписка из Единого государственного реестра недвижимости об объекте недвижимости
Сведения о частях земельного участка

Земельный участок			
(вид объекта недвижимости)			
Лист № ____ Раздела 4.2	Всего листов раздела 4.2 : ____	Всего разделов: ____	Всего листов выписки: ____
30.09.2021 № 99/2021/420828451			
Кадастровый номер:		02:22:000000:3973	

Номер точки	Координаты, м		Описание закрепления на местности	Средняя квадратическая погрешность определения координат характерных точек границы части земельного участка, м
	X	Y		
1	2	3	4	5
102	733408.65	1305619.49	данные отсутствуют	данные отсутствуют
103	733435.75	1305564.85	данные отсутствуют	данные отсутствуют
104	733454.49	1305524.6	данные отсутствуют	данные отсутствуют
105	733484.91	1305463.63	данные отсутствуют	данные отсутствуют
106	732525.95	1313832.83	данные отсутствуют	данные отсутствуют
107	732544.37	1313860.74	данные отсутствуют	данные отсутствуют
108	732549.85	1313870.86	данные отсутствуют	данные отсутствуют
109	732529.39	1313838.34	данные отсутствуют	данные отсутствуют
110	732111.79	1313008.7	данные отсутствуют	данные отсутствуют
111	732112.02	1313008.72	данные отсутствуют	данные отсутствуют
112	732114.2	1313018.34	данные отсутствуют	данные отсутствуют
113	732109.59	1313022.21	данные отсутствуют	данные отсутствуют
114	732107.42	1313028.04	данные отсутствуют	данные отсутствуют
115	732108.71	1313053.39	данные отсутствуют	данные отсутствуют
116	732110.82	1313082.49	данные отсутствуют	данные отсутствуют
117	732113.53	1313109.59	данные отсутствуют	данные отсутствуют
118	732123.02	1313144.57	данные отсутствуют	данные отсутствуют
Государственный регистратор				ФГИС ЕГРН
полное наименование должности			подпись	инициалы, фамилия

М.П.

Земельный участок			
(вид объекта недвижимости)			
Лист № ____ Раздела 4.2	Всего листов раздела 4.2 : ____	Всего разделов: ____	Всего листов выписки: ____
30.09.2021 № 99/2021/420828451			
Кадастровый номер:		02:22:000000:3973	

Номер точки	Координаты, м		Описание закрепления на местности	Средняя квадратическая погрешность определения координат характерных точек границы части земельного участка, м
	X	Y		
1	2	3	4	5
119	732145.91	1313197.49	данные отсутствуют	данные отсутствуют
120	732168.06	1313245.9	данные отсутствуют	данные отсутствуют
121	732191.89	1313287.41	данные отсутствуют	данные отсутствуют
122	732224.42	1313340.91	данные отсутствуют	данные отсутствуют
123	732256	1313390.71	данные отсутствуют	данные отсутствуют
124	732291.07	1313447.1	данные отсутствуют	данные отсутствуют
125	732326.26	1313506.07	данные отсутствуют	данные отсутствуют
126	732355.01	1313553.61	данные отсутствуют	данные отсутствуют
127	732411.95	1313640.53	данные отсутствуют	данные отсутствуют
128	732444.97	1313701.49	данные отсутствуют	данные отсутствуют
129	732476.47	1313753.63	данные отсутствуют	данные отсутствуют
130	732392.01	1313618.43	данные отсутствуют	данные отсутствуют
131	732282.28	1313445.6	данные отсутствуют	данные отсутствуют
132	732131.8	1313197	данные отсутствуют	данные отсутствуют
133	732093.74	1313071.74	данные отсутствуют	данные отсутствуют
134	731899.71	1308393.33	данные отсутствуют	данные отсутствуют
135	731852.09	1308505.15	данные отсутствуют	данные отсутствуют

Государственный регистратор		ФГИС ЕГРН
полное наименование должности	подпись	инициалы, фамилия

М.П.

Земельный участок			
(вид объекта недвижимости)			
Лист № ____ Раздела 4.2	Всего листов раздела 4.2 : ____	Всего разделов: ____	Всего листов выписки: ____
30.09.2021 № 99/2021/420828451			
Кадастровый номер:		02:22:000000:3973	

Номер точки	Координаты, м		Описание закрепления на местности	Средняя квадратическая погрешность определения координат характерных точек границы части земельного участка, м
	X	Y		
1	2	3	4	5
136	731825.04	1308569.85	данные отсутствуют	данные отсутствуют
137	731748.31	1308751.43	данные отсутствуют	данные отсутствуют
138	731732.05	1308793.78	данные отсутствуют	данные отсутствуют
139	731738	1308809.35	данные отсутствуют	данные отсутствуют
140	731725.59	1308837.04	данные отсутствуют	данные отсутствуют
141	731718.96	1308819.73	данные отсутствуют	данные отсутствуют
142	731701.68	1308853.16	данные отсутствуют	данные отсутствуют
143	731716.54	1308859.41	данные отсутствуют	данные отсутствуют
144	731708.73	1308879.45	данные отсутствуют	данные отсутствуют
145	731690.11	1308871.62	данные отсутствуют	данные отсутствуют
146	731704.94	1308837.85	данные отсутствуют	данные отсутствуют
147	731733.37	1308769.71	данные отсутствуют	данные отсутствуют
148	731759.72	1308701.82	данные отсутствуют	данные отсутствуют
149	731791.49	1308627.99	данные отсутствуют	данные отсутствуют
150	731824.15	1308548.35	данные отсутствуют	данные отсутствуют
151	731854.47	1308475.93	данные отсутствуют	данные отсутствуют
152	731887.61	1308401.8	данные отсутствуют	данные отсутствуют

Государственный регистратор		ФГИС ЕГРН
полное наименование должности	подпись	инициалы, фамилия

М.П.

Земельный участок			
(вид объекта недвижимости)			
Лист № ____ Раздела 4.2	Всего листов раздела 4.2 : ____	Всего разделов: ____	Всего листов выписки: ____
30.09.2021 № 99/2021/420828451			
Кадастровый номер:		02:22:000000:3973	

Номер точки	Координаты, м		Описание закрепления на местности	Средняя квадратическая погрешность определения координат характерных точек границы части земельного участка, м
	X	Y		
1	2	3	4	5
153	731913.46	1308362.43	данные отсутствуют	данные отсутствуют
154	731588.86	1312034.08	данные отсутствуют	данные отсутствуют
155	731592.19	1312040.64	данные отсутствуют	данные отсутствуют
156	731591.57	1312040.96	данные отсутствуют	данные отсутствуют
157	731591.21	1312041.19	данные отсутствуют	данные отсутствуют
158	731587.3	1312034.02	данные отсутствуют	данные отсутствуют
159	736711.47	1299058.89	данные отсутствуют	данные отсутствуют
160	736703.59	1299059.34	данные отсутствуют	данные отсутствуют
161	736718.09	1299024.46	данные отсутствуют	данные отсутствуют
162	736727.31	1299023.93	данные отсутствуют	данные отсутствуют
163	736299.63	1299905.59	данные отсутствуют	данные отсутствуют
164	736145.57	1300153.55	данные отсутствуют	данные отсутствуют
165	736146.65	1300151.73	данные отсутствуют	данные отсутствуют
166	736146.92	1300150.64	данные отсутствуют	данные отсутствуют
167	736146.76	1300149.88	данные отсутствуют	данные отсутствуют
168	736146.53	1300148.23	данные отсутствуют	данные отсутствуют
169	736146.71	1300147.1	данные отсутствуют	данные отсутствуют
Государственный регистратор				ФГИС ЕГРН
полное наименование должности			подпись	инициалы, фамилия

М.П.

Раздел 4.2

Выписка из Единого государственного реестра недвижимости об объекте недвижимости
Сведения о частях земельного участка

Земельный участок			
(вид объекта недвижимости)			
Лист № ____ Раздела 4.2	Всего листов раздела 4.2 : ____	Всего разделов: ____	Всего листов выписки: ____
30.09.2021 № 99/2021/420828451			
Кадастровый номер:		02:22:000000:3973	

Номер точки	Координаты, м		Описание закрепления на местности	Средняя квадратическая погрешность определения координат характерных точек границы части земельного участка, м
	X	Y		
1	2	3	4	5
170	736146.83	1300146.75	данные отсутствуют	данные отсутствуют
171	736147.05	1300146.49	данные отсутствуют	данные отсутствуют
172	736148.07	1300145.66	данные отсутствуют	данные отсутствуют
173	736148.31	1300145.56	данные отсутствуют	данные отсутствуют
174	736149.73	1300145.18	данные отсутствуют	данные отсутствуют
175	736150.27	1300144.86	данные отсутствуют	данные отсутствуют
176	736196.04	1300067.16	данные отсутствуют	данные отсутствуют
177	736244.99	1299988.02	данные отсутствуют	данные отсутствуют
178	736294.72	1299906.74	данные отсутствуют	данные отсутствуют
179	736323.64	1299850.55	данные отсутствуют	данные отсутствуют
180	736364.36	1299763.87	данные отсутствуют	данные отсутствуют
181	736097.46	1300232.33	данные отсутствуют	данные отсутствуют
182	736096.92	1300231.08	данные отсутствуют	данные отсутствуют
183	736096.85	1300230.82	данные отсутствуют	данные отсутствуют
184	736096.64	1300229.32	данные отсутствуют	данные отсутствуют
185	736096.76	1300228.69	данные отсутствуют	данные отсутствуют
186	736097.34	1300227.66	данные отсутствуют	данные отсутствуют
Государственный регистратор				ФГИС ЕГРН
полное наименование должности			подпись	инициалы, фамилия

М.П.

Земельный участок			
(вид объекта недвижимости)			
Лист № ____ Раздела 4.2	Всего листов раздела 4.2 : ____	Всего разделов: ____	Всего листов выписки: ____
30.09.2021 № 99/2021/420828451			
Кадастровый номер:		02:22:000000:3973	

Номер точки	Координаты, м		Описание закрепления на местности	Средняя квадратическая погрешность определения координат характерных точек границы части земельного участка, м
	X	Y		
1	2	3	4	5
187	736097.75	1300227.27	данные отсутствуют	данные отсутствуют
188	736099.2	1300226.53	данные отсутствуют	данные отсутствуют
189	736099.62	1300226.42	данные отсутствуют	данные отсутствуют
190	736100.94	1300226.39	данные отсутствуют	данные отсутствуют
191	735994.39	1300408.64	данные отсутствуют	данные отсутствуют
192	736012.71	1300412	данные отсутствуют	данные отсутствуют
193	736020.32	1300417.28	данные отсутствуют	данные отсутствуют
194	736017.77	1300421.13	данные отсутствуют	данные отсутствуют
195	736014.99	1300418.22	данные отсутствуют	данные отсутствуют
196	736011.04	1300415.83	данные отсутствуют	данные отсутствуют
197	736009.16	1300415.48	данные отсутствуют	данные отсутствуют
198	736007.43	1300415.89	данные отсутствуют	данные отсутствуют
199	735989.91	1300442.38	данные отсутствуют	данные отсутствуют
200	735971.44	1300438.99	данные отсутствуют	данные отсутствуют
201	736000.94	1300388.87	данные отсутствуют	данные отсутствуют
202	736001.33	1300386.81	данные отсутствуют	данные отсутствуют
203	736001.09	1300385.64	данные отсутствуют	данные отсутствуют
Государственный регистратор				ФГИС ЕГРН
полное наименование должности			подпись	инициалы, фамилия

М.П.

Раздел 4.2

Земельный участок			
(вид объекта недвижимости)			
Лист № ____ Раздела 4.2	Всего листов раздела 4.2 : ____	Всего разделов: ____	Всего листов выписки: ____
30.09.2021 № 99/2021/420828451			
Кадастровый номер:		02:22:000000:3973	

Номер точки	Координаты, м		Описание закрепления на местности	Средняя квадратическая погрешность определения координат характерных точек границы части земельного участка, м
	X	Y		
1	2	3	4	5
204	735995.97	1300381.49	данные отсутствуют	данные отсутствуют
205	736001.52	1300371.37	данные отсутствуют	данные отсутствуют
206	736004.69	1300372.72	данные отсутствуют	данные отсутствуют
207	736007.82	1300373.4	данные отсутствуют	данные отсутствуют
208	736009.79	1300373.46	данные отсутствуют	данные отсутствуют
209	736010.93	1300372.24	данные отсутствуют	данные отсутствуют
210	736016.79	1300362.27	данные отсутствуют	данные отсутствуют
211	736046.71	1300313.71	данные отсутствуют	данные отсутствуют
212	736052.15	1300305.34	данные отсутствуют	данные отсутствуют
213	736085.7	1300252.45	данные отсутствуют	данные отсутствуют
214	731536.98	1311757.72	данные отсутствуют	данные отсутствуют
215	731545.74	1311758.75	данные отсутствуют	данные отсутствуют
216	731545.84	1311763.79	данные отсутствуют	данные отсутствуют
217	731536.77	1311762.72	данные отсутствуют	данные отсутствуют
218	737751.25	1295856.16	данные отсутствуют	данные отсутствуют
218	737751.25	1295856.16	данные отсутствуют	данные отсутствуют
219	737742.5	1295856.68	данные отсутствуют	данные отсутствуют
Государственный регистратор				ФГИС ЕГРН
полное наименование должности			подпись	инициалы, фамилия

М.П.

Земельный участок				
(вид объекта недвижимости)				
Лист № ____ Раздела 4.2		Всего листов раздела 4.2 : ____		Всего разделов: ____
30.09.2021 № 99/2021/420828451				
Кадастровый номер:			02:22:000000:3973	
Номер точки	Координаты, м		Описание закрепления на местности	Средняя квадратическая погрешность определения координат характерных точек границы части земельного участка, м
	X	Y		
1	2	3	4	5
219	737742.5	1295856.68	данные отсутствуют	данные отсутствуют
220	737742.23	1295852.68	данные отсутствуют	данные отсутствуют
220	737742.23	1295852.68	данные отсутствуют	данные отсутствуют
221	737750.99	1295852.17	данные отсутствуют	данные отсутствуют
221	737750.99	1295852.17	данные отсутствуют	данные отсутствуют
222	731553.06	1311598.93	данные отсутствуют	данные отсутствуют
223	731552.91	1311598.39	данные отсутствуют	данные отсутствуют
224	731553.04	1311598.28	данные отсутствуют	данные отсутствуют

Государственный регистратор		ФГИС ЕГРН	
полное наименование должности		подпись	
		инициалы, фамилия	
		М.П.	

Земельный участок				
(вид объекта недвижимости)				
Лист № ____ Раздела 4.2		Всего листов раздела 4.2 : ____		Всего разделов: ____
30.09.2021 № 99/2021/420828451				
Кадастровый номер:			02:22:000000:3973	
Сведения о характерных точках границы части (частей) земельного участка				
Учетный номер части: 7				
Система координат: МСК-05				
Зона №				
Номер точки	Координаты, м		Описание закрепления на местности	Средняя квадратическая погрешность определения координат характерных точек границы части земельного участка, м
	X	Y		
1	2	3	4	5
1	737226.28	1298195.3	данные отсутствуют	данные отсутствуют
2	737217.48	1298216.71	данные отсутствуют	данные отсутствуют
3	737194.76	1298258.2	данные отсутствуют	данные отсутствуют
4	737158.77	1298307.73	данные отсутствуют	данные отсутствуют
5	737115.04	1298364.89	данные отсутствуют	данные отсутствуют
6	737086.43	1298404.67	данные отсутствуют	данные отсутствуют
7	737050.66	1298452.58	данные отсутствуют	данные отсутствуют
8	737039.89	1298467.35	данные отсутствуют	данные отсутствуют
9	737043.86	1298453.17	данные отсутствуют	данные отсутствуют
10	737223.31	1298194.19	данные отсутствуют	данные отсутствуют
11	737024.57	1298488.38	данные отсутствуют	данные отсутствуют
12	737024.56	1298488.9	данные отсутствуют	данные отсутствуют
13	737024.91	1298491.05	данные отсутствуют	данные отсутствуют
14	737025.33	1298492.62	данные отсутствуют	данные отсутствуют
15	737026.87	1298493.1	данные отсутствуют	данные отсутствуют
16	737028.92	1298494.08	данные отсутствуют	данные отсутствуют

Государственный регистратор		ФГИС ЕГРН	
полное наименование должности		подпись	
		инициалы, фамилия	
		М.П.	

Земельный участок			
(вид объекта недвижимости)			
Лист № ____ Раздела 4.2	Всего листов раздела 4.2 : ____	Всего разделов: ____	Всего листов выписки: ____
30.09.2021 № 99/2021/420828451			
Кадастровый номер:		02:22:000000:3973	

Номер точки	Координаты, м		Описание закрепления на местности	Средняя квадратическая погрешность определения координат характерных точек границы части земельного участка, м
	X	Y		
1	2	3	4	5
17	737025.91	1298500.16	данные отсутствуют	данные отсутствуют
18	737009.76	1298492.95	данные отсутствуют	данные отсутствуют
19	737001.72	1298506.45	данные отсутствуют	данные отсутствуют
20	736987.65	1298508.92	данные отсутствуют	данные отсутствуют
21	736996.3	1298494.9	данные отсутствуют	данные отсутствуют
22	736997.32	1298493	данные отсутствуют	данные отсутствуют
23	736997.67	1298491.74	данные отсутствуют	данные отсутствуют
24	736997.67	1298490.48	данные отсутствуют	данные отсутствуют
25	736997	1298488.98	данные отсутствуют	данные отсутствуют
26	736995.27	1298486.92	данные отсутствуют	данные отсутствуют
27	736995.94	1298485.64	данные отсутствуют	данные отсутствуют
28	737031.05	1298479.49	данные отсутствуют	данные отсутствуют
29	733493.38	1305446.12	данные отсутствуют	данные отсутствуют
30	733503.27	1305449.25	данные отсутствуют	данные отсутствуют
31	733495.62	1305466.54	данные отсутствуют	данные отсутствуют
32	733511.34	1305472.89	данные отсутствуют	данные отсутствуют
33	733510.83	1305474.24	данные отсутствуют	данные отсутствуют

Государственный регистратор		ФГИС ЕГРН
полное наименование должности	подпись	инициалы, фамилия

М.П.

Земельный участок			
(вид объекта недвижимости)			
Лист № ____ Раздела 4.2	Всего листов раздела 4.2 : ____	Всего разделов: ____	Всего листов выписки: ____
30.09.2021 № 99/2021/420828451			
Кадастровый номер:		02:22:000000:3973	

Номер точки	Координаты, м		Описание закрепления на местности	Средняя квадратическая погрешность определения координат характерных точек границы части земельного участка, м
	X	Y		
1	2	3	4	5
34	733491.24	1305467.99	данные отсутствуют	данные отсутствуют
35	733415.97	1305622.18	данные отсутствуют	данные отсутствуют
36	733427.32	1305627.69	данные отсутствуют	данные отсутствуют
37	733427.13	1305628.13	данные отсутствуют	данные отсутствуют
38	733417.9	1305647.02	данные отсутствуют	данные отсутствуют
39	733406.52	1305641.49	данные отсутствуют	данные отсутствуют
40	733289.73	1305879.58	данные отсутствуют	данные отсутствуют
41	733265.05	1305929.47	данные отсутствуют	данные отсутствуют
42	733265.04	1305929.49	данные отсутствуют	данные отсутствуют
43	733044.45	1306378.04	данные отсутствуют	данные отсутствуют
44	733033.62	1306392.41	данные отсутствуют	данные отсутствуют
45	733040.67	1306378.55	данные отсутствуют	данные отсутствуют
46	733061.39	1306335.34	данные отсутствуют	данные отсутствуют
47	733061.57	1306334.3	данные отсутствуют	данные отсутствуют
48	733061.32	1306332.23	данные отсутствуют	данные отсутствуют
49	733061.41	1306331.83	данные отсутствуют	данные отсутствуют
50	733061.67	1306331.24	данные отсутствуют	данные отсутствуют

Государственный регистратор		ФГИС ЕГРН
полное наименование должности	подпись	инициалы, фамилия

М.П.

Земельный участок			
(вид объекта недвижимости)			
Лист № ____ Раздела 4.2	Всего листов раздела 4.2 : ____	Всего разделов: ____	Всего листов выписки: ____
30.09.2021 № 99/2021/420828451			
Кадастровый номер:		02:22:000000:3973	

Номер точки	Координаты, м		Описание закрепления на местности	Средняя квадратическая погрешность определения координат характерных точек границы части земельного участка, м
	X	Y		
1	2	3	4	5
51	733061.98	1306330.84	данные отсутствуют	данные отсутствуют
52	733063.41	1306329.76	данные отсутствуют	данные отсутствуют
53	733064.08	1306329.11	данные отсутствуют	данные отсутствуют
54	733088.36	1306276.05	данные отсутствуют	данные отсутствуют
55	733119.52	1306211.31	данные отсутствуют	данные отсутствуют
56	733152.43	1306147.33	данные отсутствуют	данные отсутствуют
57	733188.65	1306070.07	данные отсутствуют	данные отсутствуют
58	733234.52	1305979.46	данные отсутствуют	данные отсутствуют
59	733238.11	1305971.58	данные отсутствуют	данные отсутствуют
60	733239.59	1305966.49	данные отсутствуют	данные отсутствуют
61	733239.32	1305961.3	данные отсутствуют	данные отсутствуют
62	733237.69	1305958.75	данные отсутствуют	данные отсутствуют
63	733232.19	1305952.96	данные отсутствуют	данные отсутствуют
64	733245.4	1305928.99	данные отсутствуют	данные отсутствуют
65	733249.91	1305931.54	данные отсутствуют	данные отсутствуют
66	733254.22	1305931.3	данные отсутствуют	данные отсутствуют
67	733257.92	1305928.59	данные отсутствуют	данные отсутствуют
Государственный регистратор				ФГИС ЕГРН
полное наименование должности			подпись	инициалы, фамилия

М.П.

Раздел 4.2

Выписка из Единого государственного реестра недвижимости об объекте недвижимости
Сведения о частях земельного участка

Земельный участок			
(вид объекта недвижимости)			
Лист № ____ Раздела 4.2	Всего листов раздела 4.2 : ____	Всего разделов: ____	Всего листов выписки: ____
30.09.2021 № 99/2021/420828451			
Кадастровый номер:		02:22:000000:3973	

Номер точки	Координаты, м		Описание закрепления на местности	Средняя квадратическая погрешность определения координат характерных точек границы части земельного участка, м
	X	Y		
1	2	3	4	5
68	733283.29	1305880.68	данные отсутствуют	данные отсутствуют
69	733282.97	1305880.39	данные отсутствуют	данные отсутствуют
70	733282.77	1305880.15	данные отсутствуют	данные отсутствуют
71	733282.67	1305879.93	данные отсутствуют	данные отсутствуют
72	733282.26	1305878.51	данные отсутствуют	данные отсутствуют
73	733281.99	1305876.76	данные отсутствуют	данные отсутствуют
74	733282.02	1305876.51	данные отсутствуют	данные отсутствуют
75	733282.27	1305875.51	данные отсутствуют	данные отсутствуют
76	733282.38	1305875.26	данные отсутствуют	данные отсутствуют
77	733282.54	1305875.06	данные отсутствуют	данные отсутствуют
78	733283.22	1305874.38	данные отсутствуют	данные отсутствуют
79	733283.5	1305874.18	данные отсутствуют	данные отсутствуют
80	733285.29	1305873.33	данные отсутствуют	данные отсутствуют
81	733286.75	1305872.59	данные отсутствуют	данные отсутствуют
82	733287.13	1305872.49	данные отсутствуют	данные отсутствуют
83	733287.53	1305872.46	данные отсутствуют	данные отсутствуют
84	733293.8	1305857.87	данные отсутствуют	данные отсутствуют
Государственный регистратор				ФГИС ЕГРН
полное наименование должности			подпись	инициалы, фамилия

М.П.

Земельный участок			
(вид объекта недвижимости)			
Лист № ____ Раздела 4.2	Всего листов раздела 4.2 : ____	Всего разделов: ____	Всего листов выписки: ____
30.09.2021 № 99/2021/420828451			
Кадастровый номер:		02:22:000000:3973	

Номер точки	Координаты, м		Описание закрепления на местности	Средняя квадратическая погрешность определения координат характерных точек границы части земельного участка, м
	X	Y		
1	2	3	4	5
85	733293.83	1305857.4	данные отсутствуют	данные отсутствуют
86	733293.44	1305856.33	данные отсутствуют	данные отсутствуют
87	733293.07	1305855.24	данные отсутствуют	данные отсутствуют
88	733293.02	1305854.92	данные отсутствуют	данные отсутствуют
89	733293.15	1305853.69	данные отсутствуют	данные отсутствуют
90	733293.24	1305853.26	данные отсутствуют	данные отсутствуют
91	733293.43	1305852.88	данные отсутствуют	данные отсутствуют
92	733293.8	1305852.4	данные отсутствуют	данные отсутствуют
93	733294.06	1305852.16	данные отсутствуют	данные отсутствуют
94	733294.71	1305851.75	данные отсутствуют	данные отсутствуют
95	733295.06	1305851.63	данные отсутствуют	данные отсутствуют
96	733296.61	1305851.39	данные отсутствуют	данные отсутствуют
97	733297.44	1305851.32	данные отсутствуют	данные отсутствуют
98	733313.46	1305813.02	данные отсутствуют	данные отсутствуют
99	733343.14	1305754.26	данные отсутствуют	данные отсутствуют
100	733366.52	1305703.86	данные отсутствуют	данные отсутствуют
101	733386.75	1305663.45	данные отсутствуют	данные отсутствуют

Государственный регистратор		ФГИС ЕГРН
полное наименование должности	подпись	инициалы, фамилия

М.П.

Земельный участок			
(вид объекта недвижимости)			
Лист № ____ Раздела 4.2	Всего листов раздела 4.2 : ____	Всего разделов: ____	Всего листов выписки: ____
30.09.2021 № 99/2021/420828451			
Кадастровый номер:		02:22:000000:3973	

Номер точки	Координаты, м		Описание закрепления на местности	Средняя квадратическая погрешность определения координат характерных точек границы части земельного участка, м
	X	Y		
1	2	3	4	5
102	733408.65	1305619.49	данные отсутствуют	данные отсутствуют
103	733435.75	1305564.85	данные отсутствуют	данные отсутствуют
104	733454.49	1305524.6	данные отсутствуют	данные отсутствуют
105	733484.91	1305463.63	данные отсутствуют	данные отсутствуют
106	732525.95	1313832.83	данные отсутствуют	данные отсутствуют
107	732544.37	1313860.74	данные отсутствуют	данные отсутствуют
108	732549.85	1313870.86	данные отсутствуют	данные отсутствуют
109	732529.39	1313838.34	данные отсутствуют	данные отсутствуют
110	732111.79	1313008.7	данные отсутствуют	данные отсутствуют
111	732112.02	1313008.72	данные отсутствуют	данные отсутствуют
112	732114.2	1313018.34	данные отсутствуют	данные отсутствуют
113	732109.59	1313022.21	данные отсутствуют	данные отсутствуют
114	732107.42	1313028.04	данные отсутствуют	данные отсутствуют
115	732108.71	1313053.39	данные отсутствуют	данные отсутствуют
116	732110.82	1313082.49	данные отсутствуют	данные отсутствуют
117	732113.53	1313109.59	данные отсутствуют	данные отсутствуют
118	732123.02	1313144.57	данные отсутствуют	данные отсутствуют

Государственный регистратор		ФГИС ЕГРН
полное наименование должности	подпись	инициалы, фамилия

М.П.

Земельный участок			
(вид объекта недвижимости)			
Лист № ____ Раздела 4.2	Всего листов раздела 4.2 : ____	Всего разделов: ____	Всего листов выписки: ____
30.09.2021 № 99/2021/420828451			
Кадастровый номер:		02:22:000000:3973	

Номер точки	Координаты, м		Описание закрепления на местности	Средняя квадратическая погрешность определения координат характерных точек границы части земельного участка, м
	X	Y		
1	2	3	4	5
119	732145.91	1313197.49	данные отсутствуют	данные отсутствуют
120	732168.06	1313245.9	данные отсутствуют	данные отсутствуют
121	732191.89	1313287.41	данные отсутствуют	данные отсутствуют
122	732224.42	1313340.91	данные отсутствуют	данные отсутствуют
123	732256	1313390.71	данные отсутствуют	данные отсутствуют
124	732291.07	1313447.1	данные отсутствуют	данные отсутствуют
125	732326.26	1313506.07	данные отсутствуют	данные отсутствуют
126	732355.01	1313553.61	данные отсутствуют	данные отсутствуют
127	732411.95	1313640.53	данные отсутствуют	данные отсутствуют
128	732444.97	1313701.49	данные отсутствуют	данные отсутствуют
129	732476.47	1313753.63	данные отсутствуют	данные отсутствуют
130	732392.01	1313618.43	данные отсутствуют	данные отсутствуют
131	732282.28	1313445.6	данные отсутствуют	данные отсутствуют
132	732131.8	1313197	данные отсутствуют	данные отсутствуют
133	732093.74	1313071.74	данные отсутствуют	данные отсутствуют
134	731899.71	1308393.33	данные отсутствуют	данные отсутствуют
135	731852.09	1308505.15	данные отсутствуют	данные отсутствуют
Государственный регистратор				ФГИС ЕГРН
полное наименование должности			подпись	инициалы, фамилия

М.П.

Раздел 4.2

Выписка из Единого государственного реестра недвижимости об объекте недвижимости
Сведения о частях земельного участка

Земельный участок			
(вид объекта недвижимости)			
Лист № ____ Раздела 4.2	Всего листов раздела 4.2 : ____	Всего разделов: ____	Всего листов выписки: ____
30.09.2021 № 99/2021/420828451			
Кадастровый номер:		02:22:000000:3973	

Номер точки	Координаты, м		Описание закрепления на местности	Средняя квадратическая погрешность определения координат характерных точек границы части земельного участка, м
	X	Y		
1	2	3	4	5
136	731825.04	1308569.85	данные отсутствуют	данные отсутствуют
137	731748.31	1308751.43	данные отсутствуют	данные отсутствуют
138	731732.05	1308793.78	данные отсутствуют	данные отсутствуют
139	731738	1308809.35	данные отсутствуют	данные отсутствуют
140	731725.59	1308837.04	данные отсутствуют	данные отсутствуют
141	731718.96	1308819.73	данные отсутствуют	данные отсутствуют
142	731701.68	1308853.16	данные отсутствуют	данные отсутствуют
143	731716.54	1308859.41	данные отсутствуют	данные отсутствуют
144	731708.73	1308879.45	данные отсутствуют	данные отсутствуют
145	731690.11	1308871.62	данные отсутствуют	данные отсутствуют
146	731704.94	1308837.85	данные отсутствуют	данные отсутствуют
147	731733.37	1308769.71	данные отсутствуют	данные отсутствуют
148	731759.72	1308701.82	данные отсутствуют	данные отсутствуют
149	731791.49	1308627.99	данные отсутствуют	данные отсутствуют
150	731824.15	1308548.35	данные отсутствуют	данные отсутствуют
151	731854.47	1308475.93	данные отсутствуют	данные отсутствуют
152	731887.61	1308401.8	данные отсутствуют	данные отсутствуют
Государственный регистратор				ФГИС ЕГРН
полное наименование должности			подпись	инициалы, фамилия

М.П.

Земельный участок			
(вид объекта недвижимости)			
Лист № ____ Раздела 4.2	Всего листов раздела 4.2 : ____	Всего разделов: ____	Всего листов выписки: ____
30.09.2021 № 99/2021/420828451			
Кадастровый номер:		02:22:000000:3973	

Номер точки	Координаты, м		Описание закрепления на местности	Средняя квадратическая погрешность определения координат характерных точек границы части земельного участка, м
	X	Y		
1	2	3	4	5
153	731913.46	1308362.43	данные отсутствуют	данные отсутствуют
154	731588.86	1312034.08	данные отсутствуют	данные отсутствуют
155	731592.19	1312040.64	данные отсутствуют	данные отсутствуют
156	731591.57	1312040.96	данные отсутствуют	данные отсутствуют
157	731591.21	1312041.19	данные отсутствуют	данные отсутствуют
158	731587.3	1312034.02	данные отсутствуют	данные отсутствуют
159	736711.47	1299058.89	данные отсутствуют	данные отсутствуют
160	736703.59	1299059.34	данные отсутствуют	данные отсутствуют
161	736718.09	1299024.46	данные отсутствуют	данные отсутствуют
162	736727.31	1299023.93	данные отсутствуют	данные отсутствуют
163	736299.63	1299905.59	данные отсутствуют	данные отсутствуют
164	736145.57	1300153.55	данные отсутствуют	данные отсутствуют
165	736146.65	1300151.73	данные отсутствуют	данные отсутствуют
166	736146.92	1300150.64	данные отсутствуют	данные отсутствуют
167	736146.76	1300149.88	данные отсутствуют	данные отсутствуют
168	736146.53	1300148.23	данные отсутствуют	данные отсутствуют
169	736146.71	1300147.1	данные отсутствуют	данные отсутствуют

Государственный регистратор		ФГИС ЕГРН
полное наименование должности	подпись	инициалы, фамилия

М.П.

Земельный участок			
(вид объекта недвижимости)			
Лист № ____ Раздела 4.2	Всего листов раздела 4.2 : ____	Всего разделов: ____	Всего листов выписки: ____
30.09.2021 № 99/2021/420828451			
Кадастровый номер:		02:22:000000:3973	

Номер точки	Координаты, м		Описание закрепления на местности	Средняя квадратическая погрешность определения координат характерных точек границы части земельного участка, м
	X	Y		
1	2	3	4	5
170	736146.83	1300146.75	данные отсутствуют	данные отсутствуют
171	736147.05	1300146.49	данные отсутствуют	данные отсутствуют
172	736148.07	1300145.66	данные отсутствуют	данные отсутствуют
173	736148.31	1300145.56	данные отсутствуют	данные отсутствуют
174	736149.73	1300145.18	данные отсутствуют	данные отсутствуют
175	736150.27	1300144.86	данные отсутствуют	данные отсутствуют
176	736196.04	1300067.16	данные отсутствуют	данные отсутствуют
177	736244.99	1299988.02	данные отсутствуют	данные отсутствуют
178	736294.72	1299906.74	данные отсутствуют	данные отсутствуют
179	736323.64	1299850.55	данные отсутствуют	данные отсутствуют
180	736364.36	1299763.87	данные отсутствуют	данные отсутствуют
181	736097.46	1300232.33	данные отсутствуют	данные отсутствуют
182	736096.92	1300231.08	данные отсутствуют	данные отсутствуют
183	736096.85	1300230.82	данные отсутствуют	данные отсутствуют
184	736096.64	1300229.32	данные отсутствуют	данные отсутствуют
185	736096.76	1300228.69	данные отсутствуют	данные отсутствуют
186	736097.34	1300227.66	данные отсутствуют	данные отсутствуют

Государственный регистратор		ФГИС ЕГРН
полное наименование должности	подпись	инициалы, фамилия

М.П.

Земельный участок			
(вид объекта недвижимости)			
Лист № ____ Раздела 4.2	Всего листов раздела 4.2 : ____	Всего разделов: ____	Всего листов выписки: ____
30.09.2021 № 99/2021/420828451			
Кадастровый номер:		02:22:000000:3973	

Номер точки	Координаты, м		Описание закрепления на местности	Средняя квадратическая погрешность определения координат характерных точек границы части земельного участка, м
	X	Y		
1	2	3	4	5
187	736097.75	1300227.27	данные отсутствуют	данные отсутствуют
188	736099.2	1300226.53	данные отсутствуют	данные отсутствуют
189	736099.62	1300226.42	данные отсутствуют	данные отсутствуют
190	736100.94	1300226.39	данные отсутствуют	данные отсутствуют
191	735994.39	1300408.64	данные отсутствуют	данные отсутствуют
192	736012.71	1300412	данные отсутствуют	данные отсутствуют
193	736020.32	1300417.28	данные отсутствуют	данные отсутствуют
194	736017.77	1300421.13	данные отсутствуют	данные отсутствуют
195	736014.99	1300418.22	данные отсутствуют	данные отсутствуют
196	736011.04	1300415.83	данные отсутствуют	данные отсутствуют
197	736009.16	1300415.48	данные отсутствуют	данные отсутствуют
198	736007.43	1300415.89	данные отсутствуют	данные отсутствуют
199	735989.91	1300442.38	данные отсутствуют	данные отсутствуют
200	735971.44	1300438.99	данные отсутствуют	данные отсутствуют
201	736000.94	1300388.87	данные отсутствуют	данные отсутствуют
202	736001.33	1300386.81	данные отсутствуют	данные отсутствуют
203	736001.09	1300385.64	данные отсутствуют	данные отсутствуют
Государственный регистратор				ФГИС ЕГРН
полное наименование должности			подпись	инициалы, фамилия

М.П.

Раздел 4.2

Выписка из Единого государственного реестра недвижимости об объекте недвижимости
Сведения о частях земельного участка

Земельный участок			
(вид объекта недвижимости)			
Лист № ____ Раздела 4.2	Всего листов раздела 4.2 : ____	Всего разделов: ____	Всего листов выписки: ____
30.09.2021 № 99/2021/420828451			
Кадастровый номер:		02:22:000000:3973	

Номер точки	Координаты, м		Описание закрепления на местности	Средняя квадратическая погрешность определения координат характерных точек границы части земельного участка, м
	X	Y		
1	2	3	4	5
204	735995.97	1300381.49	данные отсутствуют	данные отсутствуют
205	736001.52	1300371.37	данные отсутствуют	данные отсутствуют
206	736004.69	1300372.72	данные отсутствуют	данные отсутствуют
207	736007.82	1300373.4	данные отсутствуют	данные отсутствуют
208	736009.79	1300373.46	данные отсутствуют	данные отсутствуют
209	736010.93	1300372.24	данные отсутствуют	данные отсутствуют
210	736016.79	1300362.27	данные отсутствуют	данные отсутствуют
211	736046.71	1300313.71	данные отсутствуют	данные отсутствуют
212	736052.15	1300305.34	данные отсутствуют	данные отсутствуют
213	736085.7	1300252.45	данные отсутствуют	данные отсутствуют
214	731536.98	1311757.72	данные отсутствуют	данные отсутствуют
215	731545.74	1311758.75	данные отсутствуют	данные отсутствуют
216	731545.84	1311763.79	данные отсутствуют	данные отсутствуют
217	731536.77	1311762.72	данные отсутствуют	данные отсутствуют
218	737751.25	1295856.16	данные отсутствуют	данные отсутствуют
218	737751.25	1295856.16	данные отсутствуют	данные отсутствуют
219	737742.5	1295856.68	данные отсутствуют	данные отсутствуют
Государственный регистратор				ФГИС ЕГРН
полное наименование должности			подпись	инициалы, фамилия

М.П.

Земельный участок			
(вид объекта недвижимости)			
Лист № ____ Раздела 4.2	Всего листов раздела 4.2 : ____	Всего разделов: ____	Всего листов выписки: ____
30.09.2021 № 99/2021/420828451			
Кадастровый номер:		02:22:000000:3973	

Номер точки	Координаты, м		Описание закрепления на местности	Средняя квадратическая погрешность определения координат характерных точек границы части земельного участка, м
	X	Y		
1	2	3	4	5
219	737742.5	1295856.68	данные отсутствуют	данные отсутствуют
220	737742.23	1295852.68	данные отсутствуют	данные отсутствуют
220	737742.23	1295852.68	данные отсутствуют	данные отсутствуют
221	737750.99	1295852.17	данные отсутствуют	данные отсутствуют
221	737750.99	1295852.17	данные отсутствуют	данные отсутствуют
222	731553.06	1311598.93	данные отсутствуют	данные отсутствуют
223	731552.91	1311598.39	данные отсутствуют	данные отсутствуют
224	731553.04	1311598.28	данные отсутствуют	данные отсутствуют

Государственный регистратор		ФГИС ЕГРН
полное наименование должности	подпись	инициалы, фамилия

М.П.

Выписка из Единого государственного реестра недвижимости об объекте недвижимости

Сведения о характеристиках объекта недвижимости

На основании запроса от 30.09.2021 г., поступившего на рассмотрение 30.09.2021 г., сообщаем, что согласно записям Единого государственного реестра недвижимости:

Земельный участок			
(вид объекта недвижимости)			
Лист № ____ Раздела 1	Всего листов раздела 1 : ____	Всего разделов: ____	Всего листов выписки: ____
30.09.2021 № 99/2021/420836628			
Кадастровый номер:		02:22:000000:3974	

Номер кадастрового квартала:	02:22:000000
Дата присвоения кадастрового номера:	07.07.2015
Ранее присвоенный государственный учетный номер:	данные отсутствуют
Адрес:	установлено относительно ориентира, расположенного в границах участка. Почтовый адрес ориентира: Республика Башкортостан, р-н. Дюртюлинский
Площадь:	363743 +/- 1055 кв. м
Кадастровая стоимость, руб.:	12821940.75
Кадастровые номера расположенных в пределах земельного участка объектов недвижимости:	02:22:000000:3916, 02:22:000000:3565, 02:22:150502:161
Кадастровые номера объектов недвижимости, из которых образован объект недвижимости:	02:22:000000:3956, 02:22:000000:3957, 02:22:000000:87
Кадастровые номера образованных объектов недвижимости:	данные отсутствуют
Сведения о включении объекта недвижимости в состав предприятия как имущественного комплекса:	

Государственный регистратор		ФГИС ЕГРН
полное наименование должности	подпись	инициалы, фамилия

М.П.

Раздел 1

Выписка из Единого государственного реестра недвижимости об объекте недвижимости

Сведения о характеристиках объекта недвижимости

Земельный участок			
(вид объекта недвижимости)			
Лист № ____ Раздела 1	Всего листов раздела 1 : ____	Всего разделов: ____	Всего листов выписки: ____
30.09.2021 № 99/2021/420836628			
Кадастровый номер:		02:22:000000:3974	

Категория земель:	Земли промышленности, энергетики, транспорта, связи, радиовещания, телевидения, информатики, земли для обеспечения космической деятельности, земли обороны, безопасности и земли иного специального назначения
Виды разрешенного использования:	Для размещения автомобильных дорог и их конструктивных элементов
Сведения о кадастровом инженере:	Шаймухаметов Динар Геннадиевич №02-10-105
Сведения о лесах, водных объектах и об иных природных объектах, расположенных в пределах земельного участка:	данные отсутствуют
Сведения о том, что земельный участок полностью или частично расположен в границах зоны с особыми условиями использования территории или территории объекта культурного наследия	данные отсутствуют
Сведения о том, что земельный участок расположен в границах особой экономической зоны, территории опережающего социально-экономического развития, зоны территориального развития в Российской Федерации, игровой зоны:	данные отсутствуют
Сведения о том, что земельный участок расположен в границах особо охраняемой природной территории, охотничьих угодий, лесничеств, лесопарков:	данные отсутствуют
Сведения о результатах проведения государственного земельного надзора:	данные отсутствуют
Сведения о расположении земельного участка в границах территории, в отношении которой утвержден проект межевания территории:	данные отсутствуют

Государственный регистратор		ФГИС ЕГРН
полное наименование должности	подпись	инициалы, фамилия

М.П.

Земельный участок			
(вид объекта недвижимости)			
Лист № ____ Раздела 1	Всего листов раздела 1 : ____	Всего разделов: ____	Всего листов выписки: ____
30.09.2021 № 99/2021/420836628			
Кадастровый номер:		02:22:000000:3974	
Условный номер земельного участка:	данные отсутствуют		
Сведения о принятии акта и (или) заключении договора, предусматривающих предоставление в соответствии с земельным законодательством исполнительным органом государственной власти или органом местного самоуправления находящегося в государственной или муниципальной собственности земельного участка для строительства наемного дома социального использования или наемного дома коммерческого использования:	данные отсутствуют		
Сведения о том, что земельный участок или земельные участки образованы на основании решения об изъятии земельного участка и (или) расположенного на нем объекта недвижимости для государственных или муниципальных нужд:	данные отсутствуют		
Сведения о том, что земельный участок образован из земель или земельного участка, государственная собственность на которые не разграничена:	данные отсутствуют		
Сведения о наличии земельного спора о местоположении границ земельных участков:	данные отсутствуют		
Статус записи об объекте недвижимости:	Сведения об объекте недвижимости имеют статус "актуальные"		
Особые отметки:	Граница земельного участка не установлена в соответствии с требованиями земельного законодательства. Для данного земельного участка обеспечен доступ посредством земельного участка (земельных участков) с кадастровым номером (кадастровыми номерами) Земли общего пользования. Сведения о видах разрешенного использования имеют статус «Актуальные незасвидетельствованные». Право (ограничение права, обременение объекта недвижимости) зарегистрировано на данный объект недвижимости с видами разрешенного использования отсутствует. Сведения необходимые для заполнения раздела 3.1 отсутствуют. Сведения необходимые для заполнения раздела 3.2 отсутствуют.		
Получатель выписки:	Рачкова Елена Сергеевна		
Государственный регистратор		ФГИС ЕГРН	
полное наименование должности	подпись	инициалы, фамилия	

М.П.

Земельный участок	
(вид объекта недвижимости)	
Лист № __ Раздела <u>2</u>	Всего листов раздела <u>2</u> : __
Всего разделов: __	Всего листов выписки: __
30.09.2021 № 99/2021/420836628	
Кадастровый номер:	02:22:000000:3974
1. Правообладатель (правообладатели):	1.1. Государственное казённое учреждение Управление дорожного хозяйства Республики Башкортостан, ИНН: 0274162934
2. Вид, номер и дата государственной регистрации права:	2.1. Постоянное (бессрочное) пользование, № 02-04/105-04/374/002/2016-7035/1 от 09.11.2016
3. Ограничение прав и обременение объекта недвижимости:	не зарегистрировано
1. Правообладатель (правообладатели):	1.2. Республика Башкортостан
2. Вид, номер и дата государственной регистрации права:	2.2. Собственность, № 02-04/105-02/999/001/2016-16047/1 от 23.11.2016
3. Ограничение прав и обременение объекта недвижимости:	не зарегистрировано
4. Договоры участия в долевом строительстве:	не зарегистрировано
5. Заявленные в судебном порядке права требования:	данные отсутствуют
6. Сведения о возражении в отношении зарегистрированного права:	данные отсутствуют
7. Сведения о наличии решения об изъятии объекта недвижимости для государственных и муниципальных нужд:	данные отсутствуют
8. Сведения о невозможности государственной регистрации без личного участия правообладателя или его законного представителя:	
9. Правопритязания и сведения о наличии поступивших, но не рассмотренных заявлений о проведении государственной регистрации права (перехода, прекращения права), ограничения права или обременения объекта недвижимости, сделки в отношении объекта недвижимости:	данные отсутствуют
10. Сведения об осуществлении государственной регистрации сделки, права, ограничения права без необходимого в силу закона согласия третьего лица, органа:	данные отсутствуют
11. Сведения о невозможности государственной регистрации перехода, прекращения, ограничения права на земельный участок из земель сельскохозяйственного назначения:	

Государственный регистратор		ФГИС ЕГРН
полное наименование должности	подпись	инициалы, фамилия

М.П.

Раздел 3

Выписка из Единого государственного реестра недвижимости об объекте недвижимости
Описание местоположения земельного участка

Земельный участок	
(вид объекта недвижимости)	
Лист № __ Раздела <u>3</u>	Всего листов раздела <u>3</u> : __
Всего разделов: __	Всего листов выписки: __
30.09.2021 № 99/2021/420836628	
Кадастровый номер:	02:22:000000:3974

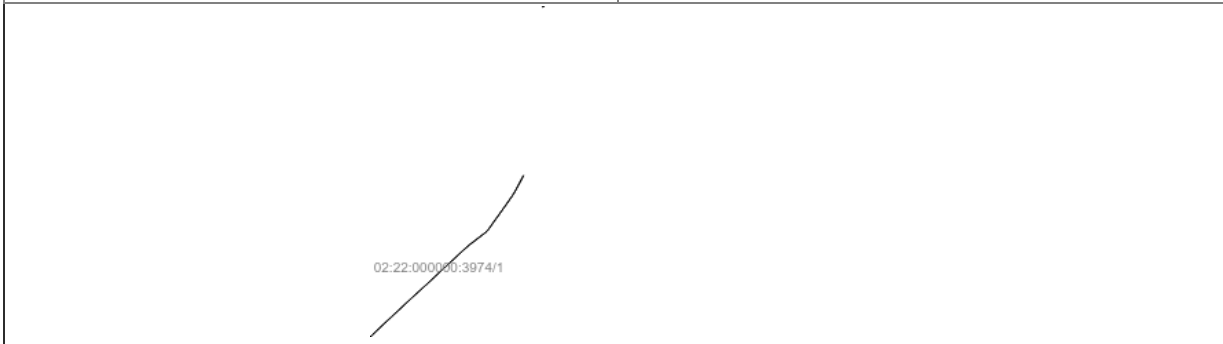
План (чертеж, схема) земельного участка	
Масштаб 1: данные отсутствуют	Условные обозначения:

Государственный регистратор		ФГИС ЕГРН
полное наименование должности	подпись	инициалы, фамилия

М.П.

Выписка из Единого государственного реестра недвижимости об объекте недвижимости
Сведения о частях земельного участка

Земельный участок			
<small>(вид объекта недвижимости)</small>			
Лист № __ Раздела 4	Всего листов раздела 4 : __	Всего разделов: __	Всего листов выписки: __
30.09.2021 № 99/2021/420836628			
Кадастровый номер:		02:22:000000:3974	

План (чертеж, схема) части земельного участка	Учетный номер части: 02:22:000000:3974/1
	
Масштаб 1: данные отсутствуют	Условные обозначения:

Государственный регистратор		ФГИС ЕГРН
полное наименование должности	подпись	инициалы, фамилия

М.П.

Выписка из Единого государственного реестра недвижимости об объекте недвижимости
Сведения о частях земельного участка

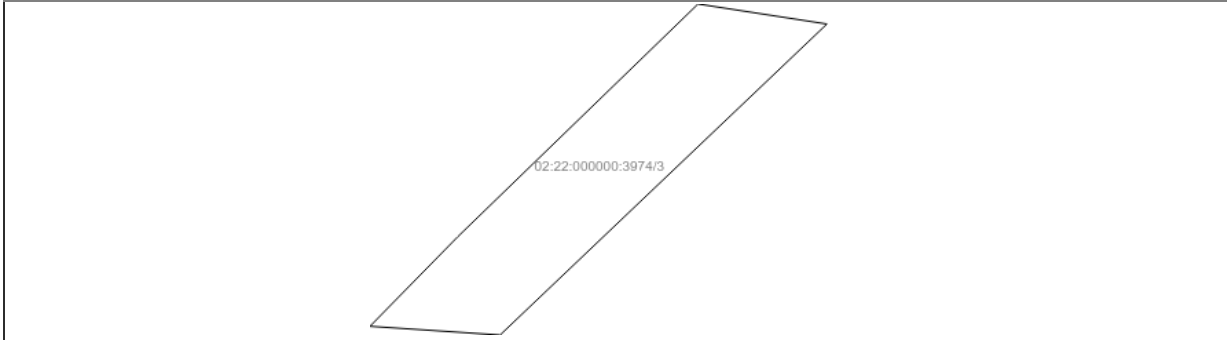
Земельный участок			
<small>(вид объекта недвижимости)</small>			
Лист № __ Раздела 4	Всего листов раздела 4 : __	Всего разделов: __	Всего листов выписки: __
30.09.2021 № 99/2021/420836628			
Кадастровый номер:		02:22:000000:3974	

План (чертеж, схема) части земельного участка	Учетный номер части: 02:22:000000:3974/2
	
Масштаб 1: данные отсутствуют	Условные обозначения:

Государственный регистратор		ФГИС ЕГРН
полное наименование должности	подпись	инициалы, фамилия

М.П.

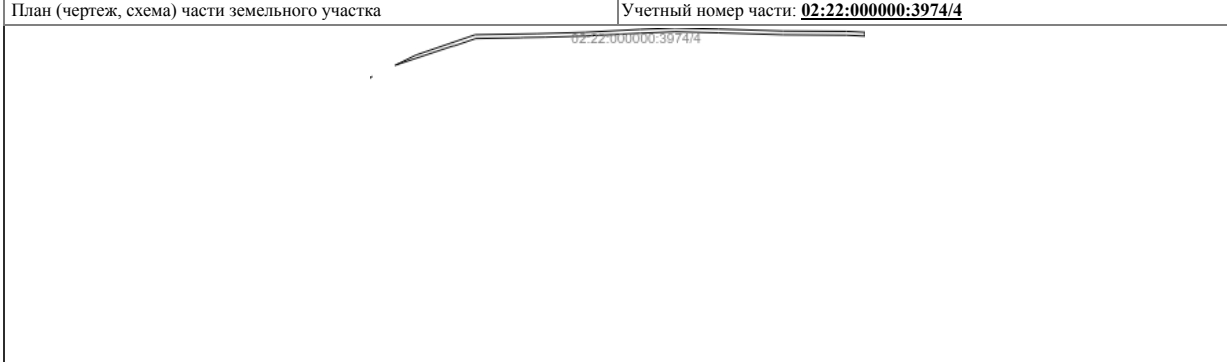
Земельный участок			
(вид объекта недвижимости)			
Лист № <u> </u> Раздела <u>4</u>	Всего листов раздела <u>4</u> : <u> </u>	Всего разделов: <u> </u>	Всего листов выписки: <u> </u>
30.09.2021 № 99/2021/420836628			
Кадастровый номер:		02:22:000000:3974	

План (чертеж, схема) части земельного участка	Учетный номер части: 02:22:000000:3974/3
	
Масштаб 1: данные отсутствуют	Условные обозначения:

Государственный регистратор		ФГИС ЕГРН
полное наименование должности	подпись	инициалы, фамилия

М.П.

Земельный участок			
(вид объекта недвижимости)			
Лист № <u> </u> Раздела <u>4</u>	Всего листов раздела <u>4</u> : <u> </u>	Всего разделов: <u> </u>	Всего листов выписки: <u> </u>
30.09.2021 № 99/2021/420836628			
Кадастровый номер:		02:22:000000:3974	

План (чертеж, схема) части земельного участка	Учетный номер части: 02:22:000000:3974/4
	
Масштаб 1: данные отсутствуют	Условные обозначения:

Государственный регистратор		ФГИС ЕГРН
полное наименование должности	подпись	инициалы, фамилия

М.П.

Земельный участок			
(вид объекта недвижимости)			
Лист № <u> </u> Раздела 4.1	Всего листов раздела 4.1 : <u> </u>	Всего разделов: <u> </u>	Всего листов выписки: <u> </u>
30.09.2021 № 99/2021/420836628			
Кадастровый номер:		02:22:000000:3974	

Учетный номер части	Площадь (м ²)	Содержание ограничения в использовании или ограничения права на объект недвижимости или обременения объекта недвижимости
1	2	3
1	66725	Ограничения прав на земельный участок, предусмотренные статьями 56, 56.1 Земельного кодекса Российской Федерации, Постановление Правительства РФ "О порядке установления охранных зон объектов электросетевого хозяйства и особых условий использования земельных участков, расположенных в границах таких зон" № 160 от 24.02.2009, срок действия: 11.03.2021
2	35401	Ограничения прав на земельный участок, предусмотренные статьями 56, 56.1 Земельного кодекса Российской Федерации, Постановление Правительства Российской Федерации "О порядке установления охранных зон объектов электросетевого хозяйства и особых условий использования земельных участков, расположенных в границах таких зон" № 160 от 24.02.2009, срок действия: 11.03.2021
3	590	Ограничения прав на земельный участок, предусмотренные статьями 56, 56.1 Земельного кодекса Российской Федерации, Постановление Правительства РФ "Об утверждении порядков установления и использования полос отвода и придорожных полос автомобильных дорог РФ регионального или межмуниципального значения" № 137 от 29.04.2011, срок действия: 27.02.2020
4	1946	Ограничения прав на земельный участок, предусмотренные статьями 56, 56.1 Земельного кодекса Российской Федерации, Постановление "Об утверждении Правил охраны линий и сооружений связи Российской Федерации" № 576 от 09.06.1995, срок действия: 29.07.2021

Государственный регистратор		ФГИС ЕГРН
полное наименование должности	подпись	инициалы, фамилия

М.П.

Раздел 4.2

Земельный участок			
(вид объекта недвижимости)			
Лист № <u> </u> Раздела 4.2	Всего листов раздела 4.2 : <u> </u>	Всего разделов: <u> </u>	Всего листов выписки: <u> </u>
30.09.2021 № 99/2021/420836628			
Кадастровый номер:		02:22:000000:3974	

Сведения о характерных точках границы части (частей) земельного участка

Учетный номер части: 1

Система координат: МСК-05

Зона №

Номер точки	Координаты, м		Описание закрепления на местности	Средняя квадратическая погрешность определения координат характерных точек границы части земельного участка, м
	X	Y		
1	2	3	4	5
1	748856.82	1302022.22	данные отсутствуют	данные отсутствуют
2	748875.21	1302047.75	данные отсутствуют	данные отсутствуют
3	748888.56	1302069.53	данные отсутствуют	данные отсутствуют
4	748887.68	1302087.79	данные отсутствуют	данные отсутствуют
5	748887.18	1302105.38	данные отсутствуют	данные отсутствуют
6	748876.37	1302086.71	данные отсутствуют	данные отсутствуют
7	748859.43	1302059.65	данные отсутствуют	данные отсутствуют
8	748855.28	1302054.24	данные отсутствуют	данные отсутствуют
9	737804.49	1296237.46	данные отсутствуют	данные отсутствуют
10	737865.37	1296300.5	данные отсутствуют	данные отсутствуют
11	738023.45	1296467.09	данные отсутствуют	данные отсутствуют
12	738157.47	1296607.45	данные отсутствуют	данные отсутствуют
13	738331.51	1296793.27	данные отсутствуют	данные отсутствуют
14	738393.4	1296859	данные отсутствуют	данные отсутствуют
15	738405.32	1296872.5	данные отсутствуют	данные отсутствуют
16	738466.13	1296939.63	данные отсутствуют	данные отсутствуют

Государственный регистратор		ФГИС ЕГРН
полное наименование должности	подпись	инициалы, фамилия

М.П.

Земельный участок			
(вид объекта недвижимости)			
Лист № ____ Раздела 4.2	Всего листов раздела 4.2 : ____	Всего разделов: ____	Всего листов выписки: ____
30.09.2021 № 99/2021/420836628			
Кадастровый номер:		02:22:000000:3974	

Номер точки	Координаты, м		Описание закрепления на местности	Средняя квадратическая погрешность определения координат характерных точек границы части земельного участка, м
	X	Y		
1	2	3	4	5
17	738590.49	1297069.36	данные отсутствуют	данные отсутствуют
18	738655.97	1297139.36	данные отсутствуют	данные отсутствуют
19	738689.64	1297175.73	данные отсутствуют	данные отсутствуют
20	738755.45	1297247.26	данные отсутствуют	данные отсутствуют
21	738798.76	1297293.8	данные отсутствуют	данные отсутствуют
22	739008.01	1297521.73	данные отсутствуют	данные отсутствуют
23	739030.88	1297547.02	данные отсутствуют	данные отсутствуют
24	739066.76	1297585.72	данные отсутствуют	данные отсутствуют
25	739131.82	1297656.6	данные отсутствуют	данные отсутствуют
26	739389.25	1297938.63	данные отсутствуют	данные отсутствуют
27	739488.35	1298049.2	данные отсутствуют	данные отсутствуют
28	739553.91	1298121.47	данные отсутствуют	данные отсутствуют
29	739616.5	1298187.28	данные отсутствуют	данные отсутствуют
30	739733.72	1298313.45	данные отсутствуют	данные отсутствуют
31	739819.65	1298404.59	данные отсутствуют	данные отсутствуют
32	739982.32	1298577.94	данные отсутствуют	данные отсутствуют
33	740006.93	1298603.5	данные отсутствуют	данные отсутствуют
Государственный регистратор				ФГИС ЕГРН
полное наименование должности			подпись	инициалы, фамилия

М.П.

Раздел 4.2

Выписка из Единого государственного реестра недвижимости об объекте недвижимости
Сведения о частях земельного участка

Земельный участок			
(вид объекта недвижимости)			
Лист № ____ Раздела 4.2	Всего листов раздела 4.2 : ____	Всего разделов: ____	Всего листов выписки: ____
30.09.2021 № 99/2021/420836628			
Кадастровый номер:		02:22:000000:3974	

Номер точки	Координаты, м		Описание закрепления на местности	Средняя квадратическая погрешность определения координат характерных точек границы части земельного участка, м
	X	Y		
1	2	3	4	5
34	740050.26	1298655.67	данные отсутствуют	данные отсутствуют
35	740151.42	1298768.49	данные отсутствуют	данные отсутствуют
36	740288.42	1298910.37	данные отсутствуют	данные отсутствуют
37	740424.44	1299062.04	данные отсутствуют	данные отсутствуют
38	740553.69	1299198.11	данные отсутствуют	данные отсутствуют
39	740707.64	1299363.8	данные отсутствуют	данные отсутствуют
40	740886.67	1299566.28	данные отсутствуют	данные отсутствуют
41	741038.25	1299760.97	данные отсутствуют	данные отсутствуют
42	741144.33	1299900.29	данные отсутствуют	данные отсутствуют
43	741247.84	1300039.94	данные отсутствуют	данные отсутствуют
44	741343.1	1300161.18	данные отсутствуют	данные отсутствуют
45	741463.74	1300254.91	данные отсутствуют	данные отсутствуют
46	741590.81	1300345.46	данные отсутствуют	данные отсутствуют
47	741732.32	1300443.06	данные отсутствуют	данные отсутствуют
48	741849.52	1300534.72	данные отсутствуют	данные отсутствуют
49	742535.79	1301017.59	данные отсутствуют	данные отсутствуют
50	742733.13	1301137.16	данные отсутствуют	данные отсутствуют
Государственный регистратор				ФГИС ЕГРН
полное наименование должности			подпись	инициалы, фамилия

М.П.

Земельный участок			
(вид объекта недвижимости)			
Лист № ____ Раздела 4.2	Всего листов раздела 4.2 : ____	Всего разделов: ____	Всего листов выписки: ____
30.09.2021 № 99/2021/420836628			
Кадастровый номер:		02:22:000000:3974	

Номер точки	Координаты, м		Описание закрепления на местности	Средняя квадратическая погрешность определения координат характерных точек границы части земельного участка, м
	X	Y		
1	2	3	4	5
51	742921.19	1301236.56	данные отсутствуют	данные отсутствуют
52	743153.41	1301361.44	данные отсутствуют	данные отсутствуют
53	743218.79	1301392.71	данные отсутствуют	данные отсутствуют
54	743201.79	1301386.77	данные отсутствуют	данные отсутствуют
55	743148.64	1301364.72	данные отсутствуют	данные отсутствуют
56	743118.03	1301348.8	данные отсутствуют	данные отсутствуют
57	742971.2	1301270.28	данные отсутствуют	данные отсутствуют
58	742830.23	1301193.19	данные отсутствуют	данные отсутствуют
59	742683.79	1301113.26	данные отсутствуют	данные отсутствуют
60	742602.44	1301066.57	данные отсутствуют	данные отсутствуют
61	742578.76	1301051.52	данные отсутствуют	данные отсутствуют
62	742536.06	1301023.06	данные отсутствуют	данные отсутствуют
63	742449.12	1300962.96	данные отсутствуют	данные отсутствуют
64	742382.21	1300917.09	данные отсутствуют	данные отсутствуют
65	742277.84	1300845.57	данные отсутствуют	данные отсутствуют
66	742168.11	1300765.95	данные отсутствуют	данные отсутствуют
67	742048.04	1300677.48	данные отсутствуют	данные отсутствуют

Государственный регистратор		ФГИС ЕГРН
полное наименование должности	подпись	инициалы, фамилия

М.П.

Земельный участок			
(вид объекта недвижимости)			
Лист № ____ Раздела 4.2	Всего листов раздела 4.2 : ____	Всего разделов: ____	Всего листов выписки: ____
30.09.2021 № 99/2021/420836628			
Кадастровый номер:		02:22:000000:3974	

Номер точки	Координаты, м		Описание закрепления на местности	Средняя квадратическая погрешность определения координат характерных точек границы части земельного участка, м
	X	Y		
1	2	3	4	5
68	741923.45	1300586.94	данные отсутствуют	данные отсутствуют
69	741777.61	1300484.97	данные отсутствуют	данные отсутствуют
70	741662.22	1300401.84	данные отсутствуют	данные отсутствуют
71	741526.81	1300305.28	данные отсутствуют	данные отсутствуют
72	741427.45	1300236.37	данные отсутствуют	данные отсутствуют
73	741380.95	1300203.5	данные отсутствуют	данные отсутствуют
74	741359.71	1300187.88	данные отсутствуют	данные отсутствуют
75	741359.56	1300187.73	данные отсутствуют	данные отсутствуют
76	741352.54	1300179.72	данные отсутствуют	данные отсутствуют
77	741298.84	1300114.99	данные отсутствуют	данные отсутствуют
78	741267.97	1300078.32	данные отсутствуют	данные отсутствуют
79	741214.88	1300011.4	данные отсутствуют	данные отсутствуют
80	741186.55	1299974.43	данные отсутствуют	данные отсутствуют
81	741095.12	1299855.3	данные отсутствуют	данные отсутствуют
82	740997.97	1299731.74	данные отсутствуют	данные отсутствуют
83	740893.75	1299591.88	данные отсутствуют	данные отсутствуют
84	740886.85	1299582.49	данные отсутствуют	данные отсутствуют

Государственный регистратор		ФГИС ЕГРН
полное наименование должности	подпись	инициалы, фамилия

М.П.

Земельный участок			
(вид объекта недвижимости)			
Лист № ____ Раздела 4.2	Всего листов раздела 4.2 : ____	Всего разделов: ____	Всего листов выписки: ____
30.09.2021 № 99/2021/420836628			
Кадастровый номер:		02:22:000000:3974	

Номер точки	Координаты, м		Описание закрепления на местности	Средняя квадратическая погрешность определения координат характерных точек границы части земельного участка, м
	X	Y		
1	2	3	4	5
85	740790.83	1299470.42	данные отсутствуют	данные отсутствуют
86	740666.8	1299331.9	данные отсутствуют	данные отсутствуют
87	740567.21	1299226.77	данные отсутствуют	данные отсутствуют
88	740440.5	1299088.44	данные отсутствуют	данные отсутствуют
89	740356.09	1298999.25	данные отсутствуют	данные отсутствуют
90	740254.71	1298887.38	данные отсутствуют	данные отсутствуют
91	740152.26	1298776.22	данные отсутствуют	данные отсутствуют
92	740056.31	1298671.9	данные отсутствуют	данные отсутствуют
93	739941.39	1298550.45	данные отсутствуют	данные отсутствуют
94	739835.47	1298438.59	данные отсутствуют	данные отсутствуют
95	739730.7	1298327.35	данные отсутствуют	данные отсутствуют
96	739623.2	1298209.95	данные отсутствуют	данные отсутствуют
97	739560.44	1298143.35	данные отсутствуют	данные отсутствуют
98	739555.66	1298136.89	данные отсутствуют	данные отсутствуют
99	739552.02	1298136.71	данные отсутствуют	данные отсутствуют
100	739548.9	1298138.52	данные отсутствуют	данные отсутствуют
101	739536.54	1298125.06	данные отсутствуют	данные отсутствуют
Государственный регистратор				ФГИС ЕГРН
полное наименование должности			подпись	инициалы, фамилия

М.П.

Раздел 4.2

Выписка из Единого государственного реестра недвижимости об объекте недвижимости
Сведения о частях земельного участка

Земельный участок			
(вид объекта недвижимости)			
Лист № ____ Раздела 4.2	Всего листов раздела 4.2 : ____	Всего разделов: ____	Всего листов выписки: ____
30.09.2021 № 99/2021/420836628			
Кадастровый номер:		02:22:000000:3974	

Номер точки	Координаты, м		Описание закрепления на местности	Средняя квадратическая погрешность определения координат характерных точек границы части земельного участка, м
	X	Y		
1	2	3	4	5
102	739538.61	1298123.78	данные отсутствуют	данные отсутствуют
103	739540.11	1298119.63	данные отсутствуют	данные отсутствуют
104	739537.91	1298114.43	данные отсутствуют	данные отсутствуют
105	739531.38	1298107.58	данные отсутствуют	данные отсутствуют
106	739472.78	1298044.89	данные отсутствуют	данные отсутствуют
107	739402.24	1297968.84	данные отсутствуют	данные отсутствуют
108	739346.04	1297911.75	данные отсутствуют	данные отсутствуют
109	739319.3	1297876.2	данные отсутствуют	данные отсутствуют
110	739214.82	1297758.04	данные отсутствуют	данные отсутствуют
111	739106.79	1297640.42	данные отсутствуют	данные отсутствуют
112	739003.72	1297531.96	данные отсутствуют	данные отсутствуют
113	738893.17	1297414.73	данные отсутствуют	данные отсутствуют
114	738787.47	1297305.5	данные отсутствуют	данные отсутствуют
115	738676.19	1297181.97	данные отсутствуют	данные отсутствуют
116	738570.83	1297066.31	данные отсутствуют	данные отсутствуют
117	738460.24	1296950.46	данные отсутствуют	данные отсутствуют
118	738462.22	1296949.06	данные отсутствуют	данные отсутствуют
Государственный регистратор				ФГИС ЕГРН
полное наименование должности			подпись	инициалы, фамилия

М.П.

Земельный участок			
(вид объекта недвижимости)			
Лист № ____ Раздела 4.2	Всего листов раздела 4.2 : ____	Всего разделов: ____	Всего листов выписки: ____
30.09.2021 № 99/2021/420836628			
Кадастровый номер:		02:22:000000:3974	

Номер точки	Координаты, м		Описание закрепления на местности	Средняя квадратическая погрешность определения координат характерных точек границы части земельного участка, м
	X	Y		
1	2	3	4	5
119	738461.06	1296947.43	данные отсутствуют	данные отсутствуют
120	738458.8	1296948.94	данные отсутствуют	данные отсутствуют
121	738358.11	1296839.44	данные отсутствуют	данные отсутствуют
122	738251.96	1296725.76	данные отсутствуют	данные отсутствуют
123	738144.79	1296610.07	данные отсутствуют	данные отсутствуют
124	738039.68	1296498.45	данные отсутствуют	данные отсутствуют
125	737983.21	1296439.97	данные отсутствуют	данные отсутствуют
126	737860.7	1296310.68	данные отсутствуют	данные отсутствуют
127	737855.29	1296310.42	данные отсутствуют	данные отсутствуют
128	737850.05	1296308.58	данные отсутствуют	данные отсутствуют
129	737845.06	1296304.52	данные отсутствуют	данные отсутствуют
130	737843.38	1296300.1	данные отсутствуют	данные отсутствуют
131	737842.75	1296294.27	данные отсутствуют	данные отсутствуют
132	737807.69	1296257.31	данные отсутствуют	данные отсутствуют
133	748911.25	1302114.15	данные отсутствуют	данные отсутствуют
134	748912.39	1302120.44	данные отсутствуют	данные отсутствуют
135	748914.6	1302135.24	данные отсутствуют	данные отсутствуют

Государственный регистратор		ФГИС ЕГРН
полное наименование должности	подпись	инициалы, фамилия

М.П.

Земельный участок			
(вид объекта недвижимости)			
Лист № ____ Раздела 4.2	Всего листов раздела 4.2 : ____	Всего разделов: ____	Всего листов выписки: ____
30.09.2021 № 99/2021/420836628			
Кадастровый номер:		02:22:000000:3974	

Номер точки	Координаты, м		Описание закрепления на местности	Средняя квадратическая погрешность определения координат характерных точек границы части земельного участка, м
	X	Y		
1	2	3	4	5
136	748914.92	1302137.84	данные отсутствуют	данные отсутствуют
137	748908.54	1302142.3	данные отсутствуют	данные отсутствуют
138	748900.88	1302180.97	данные отсутствуют	данные отсутствуют
139	748900.04	1302168.75	данные отсутствуют	данные отсутствуют
140	748896.28	1302143.75	данные отсутствуют	данные отсутствуют
141	748892.49	1302127.29	данные отсутствуют	данные отсутствуют
142	752093.82	1306203.54	данные отсутствуют	данные отсутствуют
143	752096.29	1306213.36	данные отсутствуют	данные отсутствуют
144	752037.26	1306294.51	данные отсутствуют	данные отсутствуют
145	751942.47	1306369.29	данные отсутствуют	данные отсутствуют
146	751800.41	1306626.43	данные отсутствуют	данные отсутствуют
147	751732.33	1306677.87	данные отсутствуют	данные отсутствуют
148	751755.51	1306657.74	данные отсутствуют	данные отсутствуют
149	751777.29	1306639.49	данные отсутствуют	данные отсутствуют
150	751784.92	1306630.53	данные отсутствуют	данные отсутствуют
151	751793.35	1306621.56	данные отсутствуют	данные отсутствуют
152	751801.02	1306610.38	данные отсутствуют	данные отсутствуют

Государственный регистратор		ФГИС ЕГРН
полное наименование должности	подпись	инициалы, фамилия

М.П.

Земельный участок			
(вид объекта недвижимости)			
Лист № ____ Раздела 4.2	Всего листов раздела 4.2 : ____	Всего разделов: ____	Всего листов выписки: ____
30.09.2021 № 99/2021/420836628			
Кадастровый номер:		02:22:000000:3974	

Номер точки	Координаты, м		Описание закрепления на местности	Средняя квадратическая погрешность определения координат характерных точек границы части земельного участка, м
	X	Y		
1	2	3	4	5
153	751809.58	1306598.09	данные отсутствуют	данные отсутствуют
154	751818.8	1306579.86	данные отсутствуют	данные отсутствуют
155	751826.76	1306563.08	данные отсутствуют	данные отсутствуют
156	751846.6	1306526.03	данные отсутствуют	данные отсутствуют
157	751857.86	1306505.28	данные отсутствуют	данные отсутствуют
158	751884.76	1306459.87	данные отсутствуют	данные отсутствуют
159	751903.73	1306427.87	данные отсутствуют	данные отсутствуют
160	751930.21	1306386.4	данные отсутствуют	данные отсутствуют
161	751952.47	1306354	данные отсутствуют	данные отсутствуют
162	751952.64	1306353.81	данные отсутствуют	данные отсутствуют
163	751973.59	1306335.5	данные отсутствуют	данные отсутствуют
164	752004.88	1306308.63	данные отсутствуют	данные отсутствуют
165	752035.26	1306279.56	данные отсутствуют	данные отсутствуют
166	752061.19	1306252.53	данные отсутствуют	данные отсутствуют
167	752084.31	1306216.5	данные отсутствуют	данные отсутствуют
168	751523.77	1306835.45	данные отсутствуют	данные отсутствуют
169	751522.69	1306835.6	данные отсутствуют	данные отсутствуют
Государственный регистратор				ФГИС ЕГРН
полное наименование должности			подпись	инициалы, фамилия

М.П.

Раздел 4.2

Выписка из Единого государственного реестра недвижимости об объекте недвижимости
Сведения о частях земельного участка

Земельный участок			
(вид объекта недвижимости)			
Лист № ____ Раздела 4.2	Всего листов раздела 4.2 : ____	Всего разделов: ____	Всего листов выписки: ____
30.09.2021 № 99/2021/420836628			
Кадастровый номер:		02:22:000000:3974	

Номер точки	Координаты, м		Описание закрепления на местности	Средняя квадратическая погрешность определения координат характерных точек границы части земельного участка, м
	X	Y		
1	2	3	4	5
170	751524.87	1306834.62	данные отсутствуют	данные отсутствуют
171	750271.73	1307007.15	данные отсутствуют	данные отсутствуют
172	750084.15	1307029.76	данные отсутствуют	данные отсутствуют
173	750111.29	1307025.5	данные отсутствуют	данные отсутствуют
174	750177.21	1307016.02	данные отсутствуют	данные отсутствуют
175	750245.55	1307006.99	данные отсутствуют	данные отсутствуют
176	750309.47	1306997.95	данные отсутствуют	данные отсутствуют
177	750350.91	1306991.77	данные отсутствуют	данные отсутствуют
178	750408.66	1306983.52	данные отсутствуют	данные отсутствуют
179	750489.55	1306972.61	данные отсутствуют	данные отсутствуют
180	750575.05	1306962.26	данные отсутствуют	данные отсутствуют
181	750610.6	1306957.59	данные отсутствуют	данные отсутствуют
182	750642.5	1306954.43	данные отсутствуют	данные отсутствуют
183	750965.27	1306911.81	данные отсутствуют	данные отсутствуют
184	750973.25	1306910.95	данные отсутствуют	данные отсутствуют
185	749770.68	1307475.73	данные отсутствуют	данные отсутствуют
186	749771.3	1307688.47	данные отсутствуют	данные отсутствуют
Государственный регистратор				ФГИС ЕГРН
полное наименование должности			подпись	инициалы, фамилия

М.П.

Земельный участок			
(вид объекта недвижимости)			
Лист № ____ Раздела 4.2	Всего листов раздела 4.2 : ____	Всего разделов: ____	Всего листов выписки: ____
30.09.2021 № 99/2021/420836628			
Кадастровый номер:		02:22:000000:3974	

Номер точки	Координаты, м		Описание закрепления на местности	Средняя квадратическая погрешность определения координат характерных точек границы части земельного участка, м
	X	Y		
1	2	3	4	5
187	749768.16	1307696.2	данные отсутствуют	данные отсутствуют
188	749790.85	1307707.67	данные отсутствуют	данные отсутствуют
189	749780.79	1307707.32	данные отсутствуют	данные отсутствуют
190	749749.57	1307706.9	данные отсутствуют	данные отсутствуют
191	749749.61	1307697.46	данные отсутствуют	данные отсутствуют
192	749749.69	1307697.08	данные отсутствуют	данные отсутствуют
193	749760.58	1307670.88	данные отсутствуют	данные отсутствуют
194	749763.57	1307569	данные отсутствуют	данные отсутствуют
195	749762.57	1307485.9	данные отсутствуют	данные отсутствуют
196	749761.1	1307399.27	данные отсутствуют	данные отсутствуют
197	749721.01	1307185.28	данные отсутствуют	данные отсутствуют
198	749736.39	1307201.87	данные отсутствуют	данные отсутствуют
199	749740.54	1307235.06	данные отсутствуют	данные отсутствуют
200	749728.68	1307199.49	данные отсутствуют	данные отсутствуют
201	749727.37	1307196.77	данные отсутствуют	данные отсутствуют
202	749665.11	1307071.93	данные отсутствуют	данные отсутствуют
203	749668.85	1307075.44	данные отсутствуют	данные отсутствуют

Государственный регистратор		ФГИС ЕГРН
полное наименование должности	подпись	инициалы, фамилия

М.П.

Земельный участок			
(вид объекта недвижимости)			
Лист № ____ Раздела 4.2	Всего листов раздела 4.2 : ____	Всего разделов: ____	Всего листов выписки: ____
30.09.2021 № 99/2021/420836628			
Кадастровый номер:		02:22:000000:3974	

Номер точки	Координаты, м		Описание закрепления на местности	Средняя квадратическая погрешность определения координат характерных точек границы части земельного участка, м
	X	Y		
1	2	3	4	5
204	749676.57	1307078.01	данные отсутствуют	данные отсутствуют
205	749683.49	1307080.39	данные отсутствуют	данные отсутствуют
206	749686.53	1307080.46	данные отсутствуют	данные отсутствуют
207	749666.82	1307101.68	данные отсутствуют	данные отсутствуют
208	749651.84	1307086.23	данные отсутствуют	данные отсутствуют
209	749231.88	1306530.12	данные отсутствуют	данные отсутствуют
210	749265.71	1306616.46	данные отсутствуют	данные отсутствуют
211	749291.16	1306680.64	данные отсутствуют	данные отсутствуют
212	749301.04	1306701.06	данные отсутствуют	данные отсутствуют
213	749306.05	1306708.9	данные отсутствуют	данные отсутствуют
214	749313.21	1306717.84	данные отсутствуют	данные отсутствуют
215	749331.38	1306736.41	данные отсутствуют	данные отсутствуют
216	749340.9	1306760.1	данные отсутствуют	данные отсутствуют
217	749350.66	1306782.99	данные отсутствуют	данные отсутствуют
218	749351.79	1306784.33	данные отсутствуют	данные отсутствуют
219	749344.68	1306777.3	данные отсутствуют	данные отсутствуют
220	749309.65	1306740	данные отсутствуют	данные отсутствуют

Государственный регистратор		ФГИС ЕГРН
полное наименование должности	подпись	инициалы, фамилия

М.П.

Земельный участок			
(вид объекта недвижимости)			
Лист № ____ Раздела 4.2	Всего листов раздела 4.2 : ____	Всего разделов: ____	Всего листов выписки: ____
30.09.2021 № 99/2021/420836628			
Кадастровый номер:		02:22:000000:3974	

Номер точки	Координаты, м		Описание закрепления на местности	Средняя квадратическая погрешность определения координат характерных точек границы части земельного участка, м
	X	Y		
1	2	3	4	5
221	749304.01	1306725.96	данные отсутствуют	данные отсутствуют
222	749288.49	1306684.08	данные отсутствуют	данные отсутствуют
223	749263.64	1306618.18	данные отсутствуют	данные отсутствуют
224	749220.87	1306503.11	данные отсутствуют	данные отсутствуют
225	749135.5	1306279.84	данные отсутствуют	данные отсутствуют
226	749156.93	1306331.95	данные отсутствуют	данные отсутствуют
227	749194.85	1306432.71	данные отсутствуют	данные отсутствуют
228	749198.41	1306442.69	данные отсутствуют	данные отсутствуют
229	749193.79	1306430.24	данные отсутствуют	данные отсутствуют
230	749143.06	1306298.91	данные отсутствуют	данные отсутствуют
231	749041.84	1306035.39	данные отсутствуют	данные отсутствуют
232	749063.68	1306093.63	данные отсутствуют	данные отсутствуют
233	749089.47	1306159.2	данные отсутствуют	данные отсутствуют
234	749112.62	1306222.14	данные отсутствуют	данные отсутствуют
235	749042.97	1306046.52	данные отсутствуют	данные отсутствуют
236	749001.44	1305934.55	данные отсутствуют	данные отсутствуют
237	748920.28	1305715.49	данные отсутствуют	данные отсутствуют
Государственный регистратор				ФГИС ЕГРН
полное наименование должности			подпись	инициалы, фамилия

М.П.

Раздел 4.2

Выписка из Единого государственного реестра недвижимости об объекте недвижимости
Сведения о частях земельного участка

Земельный участок			
(вид объекта недвижимости)			
Лист № ____ Раздела 4.2	Всего листов раздела 4.2 : ____	Всего разделов: ____	Всего листов выписки: ____
30.09.2021 № 99/2021/420836628			
Кадастровый номер:		02:22:000000:3974	

Номер точки	Координаты, м		Описание закрепления на местности	Средняя квадратическая погрешность определения координат характерных точек границы части земельного участка, м
	X	Y		
1	2	3	4	5
238	748934.88	1305755.12	данные отсутствуют	данные отсутствуют
239	748919.04	1305712.42	данные отсутствуют	данные отсутствуют
240	748872.82	1303184.75	данные отсутствуют	данные отсутствуют
241	748845.75	1303244.73	данные отсутствуют	данные отсутствуют
242	748864.78	1303181.64	данные отсутствуют	данные отсутствуют
243	748874.06	1303102.86	данные отсутствуют	данные отсутствуют
244	748874.26	1303100.51	данные отсутствуют	данные отсутствуют
245	748678.61	1305223.56	данные отсутствуют	данные отсутствуют
246	748813.27	1305473.73	данные отсутствуют	данные отсутствуют
247	748828.7	1305485.5	данные отсутствуют	данные отсутствуют
248	748836.09	1305500.94	данные отсутствуют	данные отсутствуют
249	748845.28	1305525.17	данные отсутствуют	данные отсутствуют
250	748811.45	1305499.38	данные отсутствуют	данные отсутствуют
251	748803.25	1305483.59	данные отсутствуют	данные отсутствуют
252	748772.21	1305408.19	данные отсутствуют	данные отсутствуют
253	748734.48	1305332.77	данные отсутствуют	данные отсутствуют
254	748703.48	1305270.51	данные отсутствуют	данные отсутствуют
Государственный регистратор				ФГИС ЕГРН
полное наименование должности			подпись	инициалы, фамилия

М.П.

Земельный участок			
(вид объекта недвижимости)			
Лист № ____ Раздела 4.2	Всего листов раздела 4.2 : ____	Всего разделов: ____	Всего листов выписки: ____
30.09.2021 № 99/2021/420836628			
Кадастровый номер:		02:22:000000:3974	

Номер точки	Координаты, м		Описание закрепления на местности	Средняя квадратическая погрешность определения координат характерных точек границы части земельного участка, м
	X	Y		
1	2	3	4	5
255	748530.5	1304939.45	данные отсутствуют	данные отсутствуют
256	748588.71	1305053.72	данные отсутствуют	данные отсутствуют
257	748579.94	1305037.16	данные отсутствуют	данные отсутствуют
258	748537.39	1304953.59	данные отсутствуют	данные отсутствуют
259	748504.36	1304888.13	данные отсутствуют	данные отсутствуют
260	748473.26	1304829.73	данные отсутствуют	данные отсутствуют
261	748456.21	1304798.08	данные отсутствуют	данные отсутствуют
262	748430.37	1304747.41	данные отсутствуют	данные отсутствуют
263	748432.32	1304746.66	данные отсутствуют	данные отсутствуют
264	748335.68	1304364.2	данные отсутствуют	данные отсутствуют
265	748354.84	1304314.4	данные отсутствуют	данные отсутствуют
266	748353.55	1304304.5	данные отсутствуют	данные отсутствуют
267	748353.67	1304303.89	данные отсутствуют	данные отсутствуют
268	748360.21	1304292.49	данные отсутствуют	данные отсутствуют
269	748366.77	1304288.89	данные отсутствуют	данные отсутствуют
270	748380.78	1304257.33	данные отсутствуют	данные отсутствуют
271	748397.74	1304228.22	данные отсутствуют	данные отсутствуют

Государственный регистратор		ФГИС ЕГРН
полное наименование должности	подпись	инициалы, фамилия

М.П.

Земельный участок			
(вид объекта недвижимости)			
Лист № ____ Раздела 4.2	Всего листов раздела 4.2 : ____	Всего разделов: ____	Всего листов выписки: ____
30.09.2021 № 99/2021/420836628			
Кадастровый номер:		02:22:000000:3974	

Номер точки	Координаты, м		Описание закрепления на местности	Средняя квадратическая погрешность определения координат характерных точек границы части земельного участка, м
	X	Y		
1	2	3	4	5
272	748333.65	1304369.45	данные отсутствуют	данные отсутствуют
273	748313.55	1304438.26	данные отсутствуют	данные отсутствуют
274	748307.81	1304482.5	данные отсутствуют	данные отсутствуют
275	748305.32	1304477.33	данные отсутствуют	данные отсутствуют
276	748292.56	1304454	данные отсутствуют	данные отсутствуют
277	748290.37	1304449.9	данные отсутствуют	данные отсутствуют
278	748291.96	1304437.63	данные отсутствуют	данные отсутствуют
279	748299.08	1304443.84	данные отсутствуют	данные отсутствуют
280	748302.45	1304444.23	данные отсутствуют	данные отсутствуют
281	748305.06	1304443.5	данные отсутствуют	данные отсутствуют
282	748309.98	1304435.34	данные отсутствуют	данные отсутствуют
283	748332.85	1304371.53	данные отсутствуют	данные отсутствуют
284	748153.4	1301445.64	данные отсутствуют	данные отсутствуют
285	748152.46	1301449.38	данные отсутствуют	данные отсутствуют
286	748151.31	1301455.01	данные отсутствуют	данные отсутствуют
287	747924.99	1301511.36	данные отсутствуют	данные отсутствуют
288	747833.78	1301535.2	данные отсутствуют	данные отсутствуют

Государственный регистратор		ФГИС ЕГРН
полное наименование должности	подпись	инициалы, фамилия

М.П.

Земельный участок			
(вид объекта недвижимости)			
Лист № ____ Раздела 4.2	Всего листов раздела 4.2 : ____	Всего разделов: ____	Всего листов выписки: ____
30.09.2021 № 99/2021/420836628			
Кадастровый номер:		02:22:000000:3974	

Номер точки	Координаты, м		Описание закрепления на местности	Средняя квадратическая погрешность определения координат характерных точек границы части земельного участка, м
	X	Y		
1	2	3	4	5
289	747760.51	1301552.83	данные отсутствуют	данные отсутствуют
290	747703.99	1301572.33	данные отсутствуют	данные отсутствуют
291	747564.8	1301591.51	данные отсутствуют	данные отсутствуют
292	747301.1	1301583.53	данные отсутствуют	данные отсутствуют
293	747293.3	1301583.79	данные отсутствуют	данные отсутствуют
294	747292.87	1301583.77	данные отсутствуют	данные отсутствуют
295	747270.01	1301583.47	данные отсутствуют	данные отсутствуют
296	747263.47	1301584.78	данные отсутствуют	данные отсутствуют
297	747244.48	1301585.41	данные отсутствуют	данные отсутствуют
298	747201.5	1301598.2	данные отсутствуют	данные отсутствуют
299	747195.54	1301599.53	данные отсутствуют	данные отсутствуют
300	747117.28	1301620.49	данные отсутствуют	данные отсутствуют
301	747112.6	1301622.14	данные отсутствуют	данные отсутствуют
302	747044.73	1301641.55	данные отсутствуют	данные отсутствуют
303	746997.68	1301655.13	данные отсутствуют	данные отсутствуют
304	746989.47	1301656.63	данные отсутствуют	данные отсутствуют
305	746958.54	1301662.08	данные отсутствуют	данные отсутствуют
Государственный регистратор				ФГИС ЕГРН
полное наименование должности			подпись	инициалы, фамилия

М.П.

Раздел 4.2

Выписка из Единого государственного реестра недвижимости об объекте недвижимости
Сведения о частях земельного участка

Земельный участок			
(вид объекта недвижимости)			
Лист № ____ Раздела 4.2	Всего листов раздела 4.2 : ____	Всего разделов: ____	Всего листов выписки: ____
30.09.2021 № 99/2021/420836628			
Кадастровый номер:		02:22:000000:3974	

Номер точки	Координаты, м		Описание закрепления на местности	Средняя квадратическая погрешность определения координат характерных точек границы части земельного участка, м
	X	Y		
1	2	3	4	5
306	746929.16	1301665.3	данные отсутствуют	данные отсутствуют
307	746923.03	1301665.73	данные отсутствуют	данные отсутствуют
308	746826.81	1301669.99	данные отсутствуют	данные отсутствуют
309	746822.71	1301671.96	данные отсутствуют	данные отсутствуют
310	746766.35	1301675.24	данные отсутствуют	данные отсутствуют
311	746796.15	1301660.89	данные отсутствуют	данные отсутствуют
312	746889.43	1301657.38	данные отсутствуют	данные отсутствуют
313	746947.7	1301649.05	данные отсутствуют	данные отсутствуют
314	746954.98	1301647.48	данные отсутствуют	данные отсутствуют
315	746964.95	1301646.77	данные отсутствуют	данные отсутствуют
316	746974.53	1301646.63	данные отсутствуют	данные отсутствуют
317	746982.45	1301645.41	данные отсутствуют	данные отсутствуют
318	746988.84	1301644.97	данные отсутствуют	данные отсутствуют
319	747000.02	1301644.45	данные отсутствуют	данные отсутствуют
320	747021.92	1301637.44	данные отсутствуют	данные отсутствуют
321	747047.34	1301628.16	данные отсутствуют	данные отсутствуют
322	747110.31	1301611.34	данные отсутствуют	данные отсутствуют
Государственный регистратор				ФГИС ЕГРН
полное наименование должности			подпись	инициалы, фамилия

М.П.

Земельный участок			
(вид объекта недвижимости)			
Лист № ____ Раздела 4.2	Всего листов раздела 4.2 : ____	Всего разделов: ____	Всего листов выписки: ____
30.09.2021 № 99/2021/420836628			
Кадастровый номер:		02:22:000000:3974	

Номер точки	Координаты, м		Описание закрепления на местности	Средняя квадратическая погрешность определения координат характерных точек границы части земельного участка, м
	X	Y		
1	2	3	4	5
323	747177.65	1301591.56	данные отсутствуют	данные отсутствуют
324	747231	1301578.99	данные отсутствуют	данные отсутствуют
325	747242.44	1301576.58	данные отсутствуют	данные отсутствуют
326	747264.34	1301572.59	данные отсутствуют	данные отсутствуют
327	747300.41	1301570.57	данные отсутствуют	данные отсутствуют
328	747371.79	1301572.43	данные отсутствуют	данные отсутствуют
329	747433.27	1301575.2	данные отсутствуют	данные отсутствуют
330	747451.81	1301575.3	данные отсутствуют	данные отсутствуют
331	747509.12	1301576.18	данные отсутствуют	данные отсутствуют
332	747569.5	1301576.4	данные отсутствуют	данные отсутствуют
333	747643.69	1301573.32	данные отсутствуют	данные отсутствуют
334	747694.74	1301564.29	данные отсутствуют	данные отсутствуют
335	747837.05	1301529.04	данные отсутствуют	данные отсутствуют
336	747943.76	1301501.92	данные отсутствуют	данные отсутствуют
337	748001.82	1301487.36	данные отсутствуют	данные отсутствуют
338	748063.64	1301473.36	данные отсутствуют	данные отсутствуют
339	748114.28	1301460.51	данные отсутствуют	данные отсутствуют

Государственный регистратор		ФГИС ЕГРН
полное наименование должности	подпись	инициалы, фамилия

М.П.

Земельный участок			
(вид объекта недвижимости)			
Лист № ____ Раздела 4.2	Всего листов раздела 4.2 : ____	Всего разделов: ____	Всего листов выписки: ____
30.09.2021 № 99/2021/420836628			
Кадастровый номер:		02:22:000000:3974	

Номер точки	Координаты, м		Описание закрепления на местности	Средняя квадратическая погрешность определения координат характерных точек границы части земельного участка, м
	X	Y		
1	2	3	4	5
340	748130.03	1301450.23	данные отсутствуют	данные отсутствуют
341	748137.11	1301445.81	данные отсутствуют	данные отсутствуют
342	748137.54	1301445.68	данные отсутствуют	данные отсутствуют
343	748146.52	1301445.01	данные отсутствуют	данные отсутствуют
344	746322.61	1301888.87	данные отсутствуют	данные отсутствуют
345	746320.34	1301890.03	данные отсутствуют	данные отсутствуют
346	746320.13	1301890.12	данные отсутствуют	данные отсутствуют
347	746319.77	1301890.21	данные отсутствуют	данные отсутствуют
348	746173.26	1301914.98	данные отсутствуют	данные отсутствуют
349	746167.16	1301917.06	данные отсутствуют	данные отсутствуют
350	746166.89	1301917.11	данные отсутствуют	данные отсутствуют
351	746165.89	1301917.16	данные отсутствуют	данные отсутствуют
352	746165.49	1301917.1	данные отсутствуют	данные отсутствуют
353	746164.38	1301916.68	данные отсутствуют	данные отсутствуют
354	746164.02	1301916.31	данные отсутствуют	данные отсутствуют
355	746163.56	1301915.47	данные отсутствуют	данные отсутствуют
356	745226.86	1301698.31	данные отсутствуют	данные отсутствуют

Государственный регистратор		ФГИС ЕГРН
полное наименование должности	подпись	инициалы, фамилия

М.П.

Земельный участок			
(вид объекта недвижимости)			
Лист № ____ Раздела 4.2	Всего листов раздела 4.2 : ____	Всего разделов: ____	Всего листов выписки: ____
30.09.2021 № 99/2021/420836628			
Кадастровый номер:		02:22:000000:3974	

Номер точки	Координаты, м		Описание закрепления на местности	Средняя квадратическая погрешность определения координат характерных точек границы части земельного участка, м
	X	Y		
1	2	3	4	5
357	745246.14	1301700.93	данные отсутствуют	данные отсутствуют
358	745265.9	1301704.5	данные отсутствуют	данные отсутствуют
359	745278.41	1301707.14	данные отсутствуют	данные отсутствуют
360	745554.04	1301795.4	данные отсутствуют	данные отсутствуют
361	745600.94	1301811.96	данные отсутствуют	данные отсутствуют
362	745717.28	1301848.94	данные отсутствуют	данные отсутствуют
363	745825.84	1301885.94	данные отсутствуют	данные отсутствуют
364	745887.53	1301905.33	данные отсутствуют	данные отсутствуют
365	745899.14	1301909.23	данные отсутствуют	данные отсутствуют
366	745902.8	1301910.13	данные отсутствуют	данные отсутствуют
367	745947.79	1301924.28	данные отсутствуют	данные отсутствуют
368	745995.84	1301923.76	данные отсутствуют	данные отсутствуют
369	746130.86	1301917.08	данные отсутствуют	данные отсутствуют
370	746131	1301917.7	данные отсутствуют	данные отсутствуют
371	746131.02	1301917.92	данные отсутствуют	данные отсутствуют
372	746131.02	1301919.68	данные отсутствуют	данные отсутствуют
373	746130.89	1301920.18	данные отсутствуют	данные отсутствуют
Государственный регистратор				ФГИС ЕГРН
полное наименование должности			подпись	инициалы, фамилия

М.П.

Раздел 4.2

Выписка из Единого государственного реестра недвижимости об объекте недвижимости
Сведения о частях земельного участка

Земельный участок			
(вид объекта недвижимости)			
Лист № ____ Раздела 4.2	Всего листов раздела 4.2 : ____	Всего разделов: ____	Всего листов выписки: ____
30.09.2021 № 99/2021/420836628			
Кадастровый номер:		02:22:000000:3974	

Номер точки	Координаты, м		Описание закрепления на местности	Средняя квадратическая погрешность определения координат характерных точек границы части земельного участка, м
	X	Y		
1	2	3	4	5
374	746130.65	1301920.46	данные отсутствуют	данные отсутствуют
375	746129.42	1301921.43	данные отсутствуют	данные отсутствуют
376	746126.72	1301922.94	данные отсутствуют	данные отсутствуют
377	746126.24	1301923.07	данные отсутствуют	данные отсутствуют
378	746082.26	1301921.92	данные отсутствуют	данные отсутствуют
379	746004.99	1301929	данные отсутствуют	данные отсутствуют
380	745962.33	1301929.27	данные отсутствуют	данные отсутствуют
381	745925.02	1301923.52	данные отсутствуют	данные отсутствуют
382	745900.99	1301918.46	данные отсутствуют	данные отсутствуют
383	745823.94	1301892.86	данные отсутствуют	данные отсутствуют
384	745764.39	1301870.8	данные отсутствуют	данные отсутствуют
385	745715.9	1301851.41	данные отсутствуют	данные отсутствуют
386	745641.44	1301828.05	данные отсутствуют	данные отсутствуют
387	745601.07	1301814.6	данные отсутствуют	данные отсутствуют
388	745527.33	1301790.88	данные отсутствуют	данные отсутствуют
389	745472.59	1301775.81	данные отсутствуют	данные отсутствуют
390	745402.82	1301754.26	данные отсутствуют	данные отсутствуют
Государственный регистратор				ФГИС ЕГРН
полное наименование должности			подпись	инициалы, фамилия

М.П.

Земельный участок			
(вид объекта недвижимости)			
Лист № ____ Раздела 4.2	Всего листов раздела 4.2 : ____	Всего разделов: ____	Всего листов выписки: ____
30.09.2021 № 99/2021/420836628			
Кадастровый номер:		02:22:000000:3974	

Номер точки	Координаты, м		Описание закрепления на местности	Средняя квадратическая погрешность определения координат характерных точек границы части земельного участка, м
	X	Y		
1	2	3	4	5
391	745362.12	1301740.52	данные отсутствуют	данные отсутствуют
392	745296.27	1301722.75	данные отсутствуют	данные отсутствуют
393	745239.26	1301708.6	данные отсутствуют	данные отсутствуют
394	745209.04	1301707.08	данные отсутствуют	данные отсутствуют
395	745182.14	1301698.13	данные отсутствуют	данные отсутствуют
396	745205.44	1301697.59	данные отсутствуют	данные отсутствуют
397	743553	1301451.34	данные отсутствуют	данные отсутствуют
398	743573.07	1301455.73	данные отсутствуют	данные отсутствуют
399	743574.14	1301456.03	данные отсутствуют	данные отсутствуют
400	743570.69	1301465.85	данные отсутствуют	данные отсутствуют
401	743549.25	1301462.02	данные отсутствуют	данные отсутствуют
402	737804.41	1296237.38	данные отсутствуют	данные отсутствуют
403	737830.65	1296264.55	данные отсутствуют	данные отсутствуют
404	737828.39	1296279.13	данные отсутствуют	данные отсутствуют
405	737793.32	1296242.16	данные отсутствуют	данные отсутствуют
406	737794.3	1296227.44	данные отсутствуют	данные отсутствуют
407	749765.72	1307707.12	данные отсутствуют	данные отсутствуют

Государственный регистратор		ФГИС ЕГРН
полное наименование должности	подпись	инициалы, фамилия

М.П.

Земельный участок			
(вид объекта недвижимости)			
Лист № ____ Раздела 4.2	Всего листов раздела 4.2 : ____	Всего разделов: ____	Всего листов выписки: ____
30.09.2021 № 99/2021/420836628			
Кадастровый номер:		02:22:000000:3974	

Номер точки	Координаты, м		Описание закрепления на местности	Средняя квадратическая погрешность определения координат характерных точек границы части земельного участка, м
	X	Y		
1	2	3	4	5
408	749761.71	1307707.06	данные отсутствуют	данные отсутствуют
409	749762.73	1307687.23	данные отсутствуют	данные отсутствуют
410	749763.11	1307619.62	данные отсутствуют	данные отсутствуют
411	749765.2	1307550.31	данные отсутствуют	данные отсутствуют
412	749766.34	1307504.42	данные отсутствуют	данные отсутствуют
413	749764.82	1307467.09	данные отсутствуют	данные отсутствуют
414	749761.78	1307408.79	данные отсутствуют	данные отсутствуют
415	749760.55	1307366.31	данные отсутствуют	данные отсутствуют
416	749760.13	1307341.79	данные отсутствуют	данные отсутствуют
417	749759.97	1307339.79	данные отсутствуют	данные отсутствуют
418	749759.13	1307291.49	данные отсутствуют	данные отсутствуют
419	749751.56	1307269.39	данные отсутствуют	данные отсутствуют
420	749751.12	1307266.81	данные отсутствуют	данные отсутствуют
421	749730.68	1307205.49	данные отсутствуют	данные отсутствуют
422	749741.34	1307227.15	данные отсутствуют	данные отсутствуют
423	749763.12	1307290.79	данные отсутствуют	данные отсутствуют
424	749764.26	1307356.42	данные отсутствуют	данные отсутствуют

Государственный регистратор		ФГИС ЕГРН
полное наименование должности	подпись	инициалы, фамилия

М.П.

Земельный участок				
(вид объекта недвижимости)				
Лист № ____ Раздела 4.2		Всего листов раздела 4.2 : ____		Всего разделов: ____
30.09.2021 № 99/2021/420836628				
Кадастровый номер:			02:22:000000:3974	
Номер точки	Координаты, м		Описание закрепления на местности	Средняя квадратическая погрешность определения координат характерных точек границы части земельного участка, м
	X	Y		
1	2	3	4	5
425	749765.78	1307408.61	данные отсутствуют	данные отсутствуют
426	749768.82	1307466.89	данные отсутствуют	данные отсутствуют
427	749770.35	1307504.39	данные отсутствуют	данные отсутствуют
428	749769.2	1307550.42	данные отсутствуют	данные отсутствуют
429	749767.11	1307619.72	данные отсутствуют	данные отсутствуют
430	749766.73	1307687.39	данные отсутствуют	данные отсутствуют
431	749718.53	1307180.8	данные отсутствуют	данные отсутствуют
432	749717.29	1307178.56	данные отсутствуют	данные отсутствуют
433	749717.58	1307178.87	данные отсутствуют	данные отсутствуют

Государственный регистратор		ФГИС ЕГРН
полное наименование должности	подпись	инициалы, фамилия

М.П.

Земельный участок				
(вид объекта недвижимости)				
Лист № ____ Раздела 4.2		Всего листов раздела 4.2 : ____		Всего разделов: ____
30.09.2021 № 99/2021/420836628				
Кадастровый номер:			02:22:000000:3974	
Сведения о характерных точках границы части (частей) земельного участка				
Учетный номер части: 2				
Система координат: МСК-05				
Зона №				
Номер точки	Координаты, м		Описание закрепления на местности	Средняя квадратическая погрешность определения координат характерных точек границы части земельного участка, м
	X	Y		
1	2	3	4	5
1	748856.82	1302022.22	данные отсутствуют	данные отсутствуют
2	748875.21	1302047.75	данные отсутствуют	данные отсутствуют
3	748888.56	1302069.53	данные отсутствуют	данные отсутствуют
4	748887.68	1302087.79	данные отсутствуют	данные отсутствуют
5	748887.18	1302105.38	данные отсутствуют	данные отсутствуют
6	748876.37	1302086.71	данные отсутствуют	данные отсутствуют
7	748859.43	1302059.65	данные отсутствуют	данные отсутствуют
8	748855.28	1302054.24	данные отсутствуют	данные отсутствуют
9	737804.49	1296237.46	данные отсутствуют	данные отсутствуют
10	737865.37	1296300.5	данные отсутствуют	данные отсутствуют
11	738023.45	1296467.09	данные отсутствуют	данные отсутствуют
12	738157.47	1296607.45	данные отсутствуют	данные отсутствуют
13	738331.51	1296793.27	данные отсутствуют	данные отсутствуют
14	738393.4	1296859	данные отсутствуют	данные отсутствуют
15	738405.32	1296872.5	данные отсутствуют	данные отсутствуют
16	738466.13	1296939.63	данные отсутствуют	данные отсутствуют

Государственный регистратор		ФГИС ЕГРН
полное наименование должности	подпись	инициалы, фамилия

М.П.

Земельный участок			
(вид объекта недвижимости)			
Лист № ____ Раздела 4.2	Всего листов раздела 4.2 : ____	Всего разделов: ____	Всего листов выписки: ____
30.09.2021 № 99/2021/420836628			
Кадастровый номер:		02:22:000000:3974	

Номер точки	Координаты, м		Описание закрепления на местности	Средняя квадратическая погрешность определения координат характерных точек границы части земельного участка, м
	X	Y		
1	2	3	4	5
17	738590.49	1297069.36	данные отсутствуют	данные отсутствуют
18	738655.97	1297139.36	данные отсутствуют	данные отсутствуют
19	738689.64	1297175.73	данные отсутствуют	данные отсутствуют
20	738755.45	1297247.26	данные отсутствуют	данные отсутствуют
21	738798.76	1297293.8	данные отсутствуют	данные отсутствуют
22	739008.01	1297521.73	данные отсутствуют	данные отсутствуют
23	739030.88	1297547.02	данные отсутствуют	данные отсутствуют
24	739066.76	1297585.72	данные отсутствуют	данные отсутствуют
25	739131.82	1297656.6	данные отсутствуют	данные отсутствуют
26	739389.25	1297938.63	данные отсутствуют	данные отсутствуют
27	739488.35	1298049.2	данные отсутствуют	данные отсутствуют
28	739553.91	1298121.47	данные отсутствуют	данные отсутствуют
29	739616.5	1298187.28	данные отсутствуют	данные отсутствуют
30	739733.72	1298313.45	данные отсутствуют	данные отсутствуют
31	739819.65	1298404.59	данные отсутствуют	данные отсутствуют
32	739982.32	1298577.94	данные отсутствуют	данные отсутствуют
33	740006.93	1298603.5	данные отсутствуют	данные отсутствуют

Государственный регистратор		ФГИС ЕГРН
полное наименование должности	подпись	инициалы, фамилия

М.П.

Земельный участок			
(вид объекта недвижимости)			
Лист № ____ Раздела 4.2	Всего листов раздела 4.2 : ____	Всего разделов: ____	Всего листов выписки: ____
30.09.2021 № 99/2021/420836628			
Кадастровый номер:		02:22:000000:3974	

Номер точки	Координаты, м		Описание закрепления на местности	Средняя квадратическая погрешность определения координат характерных точек границы части земельного участка, м
	X	Y		
1	2	3	4	5
34	740050.26	1298655.67	данные отсутствуют	данные отсутствуют
35	740151.42	1298768.49	данные отсутствуют	данные отсутствуют
36	740288.42	1298910.37	данные отсутствуют	данные отсутствуют
37	740424.44	1299062.04	данные отсутствуют	данные отсутствуют
38	740553.69	1299198.11	данные отсутствуют	данные отсутствуют
39	740707.64	1299363.8	данные отсутствуют	данные отсутствуют
40	740886.67	1299566.28	данные отсутствуют	данные отсутствуют
41	741038.25	1299760.97	данные отсутствуют	данные отсутствуют
42	741144.33	1299900.29	данные отсутствуют	данные отсутствуют
43	741247.84	1300039.94	данные отсутствуют	данные отсутствуют
44	741343.1	1300161.18	данные отсутствуют	данные отсутствуют
45	741463.74	1300254.91	данные отсутствуют	данные отсутствуют
46	741590.81	1300345.46	данные отсутствуют	данные отсутствуют
47	741732.32	1300443.06	данные отсутствуют	данные отсутствуют
48	741849.52	1300534.72	данные отсутствуют	данные отсутствуют
49	742535.79	1301017.59	данные отсутствуют	данные отсутствуют
50	742733.13	1301137.16	данные отсутствуют	данные отсутствуют

Государственный регистратор		ФГИС ЕГРН
полное наименование должности	подпись	инициалы, фамилия

М.П.

Земельный участок			
(вид объекта недвижимости)			
Лист № ____ Раздела 4.2	Всего листов раздела 4.2 : ____	Всего разделов: ____	Всего листов выписки: ____
30.09.2021 № 99/2021/420836628			
Кадастровый номер:		02:22:000000:3974	

Номер точки	Координаты, м		Описание закрепления на местности	Средняя квадратическая погрешность определения координат характерных точек границы части земельного участка, м
	X	Y		
1	2	3	4	5
51	742921.19	1301236.56	данные отсутствуют	данные отсутствуют
52	743153.41	1301361.44	данные отсутствуют	данные отсутствуют
53	743218.79	1301392.71	данные отсутствуют	данные отсутствуют
54	743201.79	1301386.77	данные отсутствуют	данные отсутствуют
55	743148.64	1301364.72	данные отсутствуют	данные отсутствуют
56	743118.03	1301348.8	данные отсутствуют	данные отсутствуют
57	742971.2	1301270.28	данные отсутствуют	данные отсутствуют
58	742830.23	1301193.19	данные отсутствуют	данные отсутствуют
59	742683.79	1301113.26	данные отсутствуют	данные отсутствуют
60	742602.44	1301066.57	данные отсутствуют	данные отсутствуют
61	742578.76	1301051.52	данные отсутствуют	данные отсутствуют
62	742536.06	1301023.06	данные отсутствуют	данные отсутствуют
63	742449.12	1300962.96	данные отсутствуют	данные отсутствуют
64	742382.21	1300917.09	данные отсутствуют	данные отсутствуют
65	742277.84	1300845.57	данные отсутствуют	данные отсутствуют
66	742168.11	1300765.95	данные отсутствуют	данные отсутствуют
67	742048.04	1300677.48	данные отсутствуют	данные отсутствуют
Государственный регистратор				ФГИС ЕГРН
полное наименование должности			подпись	инициалы, фамилия

М.П.

Раздел 4.2

Выписка из Единого государственного реестра недвижимости об объекте недвижимости
Сведения о частях земельного участка

Земельный участок			
(вид объекта недвижимости)			
Лист № ____ Раздела 4.2	Всего листов раздела 4.2 : ____	Всего разделов: ____	Всего листов выписки: ____
30.09.2021 № 99/2021/420836628			
Кадастровый номер:		02:22:000000:3974	

Номер точки	Координаты, м		Описание закрепления на местности	Средняя квадратическая погрешность определения координат характерных точек границы части земельного участка, м
	X	Y		
1	2	3	4	5
68	741923.45	1300586.94	данные отсутствуют	данные отсутствуют
69	741777.61	1300484.97	данные отсутствуют	данные отсутствуют
70	741662.22	1300401.84	данные отсутствуют	данные отсутствуют
71	741526.81	1300305.28	данные отсутствуют	данные отсутствуют
72	741427.45	1300236.37	данные отсутствуют	данные отсутствуют
73	741380.95	1300203.5	данные отсутствуют	данные отсутствуют
74	741359.71	1300187.88	данные отсутствуют	данные отсутствуют
75	741359.56	1300187.73	данные отсутствуют	данные отсутствуют
76	741352.54	1300179.72	данные отсутствуют	данные отсутствуют
77	741298.84	1300114.99	данные отсутствуют	данные отсутствуют
78	741267.97	1300078.32	данные отсутствуют	данные отсутствуют
79	741214.88	1300011.4	данные отсутствуют	данные отсутствуют
80	741186.55	1299974.43	данные отсутствуют	данные отсутствуют
81	741095.12	1299855.3	данные отсутствуют	данные отсутствуют
82	740997.97	1299731.74	данные отсутствуют	данные отсутствуют
83	740893.75	1299591.88	данные отсутствуют	данные отсутствуют
84	740886.85	1299582.49	данные отсутствуют	данные отсутствуют
Государственный регистратор				ФГИС ЕГРН
полное наименование должности			подпись	инициалы, фамилия

М.П.

Земельный участок			
(вид объекта недвижимости)			
Лист № ____ Раздела 4.2	Всего листов раздела 4.2 : ____	Всего разделов: ____	Всего листов выписки: ____
30.09.2021 № 99/2021/420836628			
Кадастровый номер:		02:22:000000:3974	

Номер точки	Координаты, м		Описание закрепления на местности	Средняя квадратическая погрешность определения координат характерных точек границы части земельного участка, м
	X	Y		
1	2	3	4	5
85	740790.83	1299470.42	данные отсутствуют	данные отсутствуют
86	740666.8	1299331.9	данные отсутствуют	данные отсутствуют
87	740567.21	1299226.77	данные отсутствуют	данные отсутствуют
88	740440.5	1299088.44	данные отсутствуют	данные отсутствуют
89	740356.09	1298999.25	данные отсутствуют	данные отсутствуют
90	740254.71	1298887.38	данные отсутствуют	данные отсутствуют
91	740152.26	1298776.22	данные отсутствуют	данные отсутствуют
92	740056.31	1298671.9	данные отсутствуют	данные отсутствуют
93	739941.39	1298550.45	данные отсутствуют	данные отсутствуют
94	739835.47	1298438.59	данные отсутствуют	данные отсутствуют
95	739730.7	1298327.35	данные отсутствуют	данные отсутствуют
96	739623.2	1298209.95	данные отсутствуют	данные отсутствуют
97	739560.44	1298143.35	данные отсутствуют	данные отсутствуют
98	739555.66	1298136.89	данные отсутствуют	данные отсутствуют
99	739552.02	1298136.71	данные отсутствуют	данные отсутствуют
100	739548.9	1298138.52	данные отсутствуют	данные отсутствуют
101	739536.54	1298125.06	данные отсутствуют	данные отсутствуют

Государственный регистратор		ФГИС ЕГРН
полное наименование должности	подпись	инициалы, фамилия

М.П.

Земельный участок			
(вид объекта недвижимости)			
Лист № ____ Раздела 4.2	Всего листов раздела 4.2 : ____	Всего разделов: ____	Всего листов выписки: ____
30.09.2021 № 99/2021/420836628			
Кадастровый номер:		02:22:000000:3974	

Номер точки	Координаты, м		Описание закрепления на местности	Средняя квадратическая погрешность определения координат характерных точек границы части земельного участка, м
	X	Y		
1	2	3	4	5
102	739538.61	1298123.78	данные отсутствуют	данные отсутствуют
103	739540.11	1298119.63	данные отсутствуют	данные отсутствуют
104	739537.91	1298114.43	данные отсутствуют	данные отсутствуют
105	739531.38	1298107.58	данные отсутствуют	данные отсутствуют
106	739472.78	1298044.89	данные отсутствуют	данные отсутствуют
107	739402.24	1297968.84	данные отсутствуют	данные отсутствуют
108	739346.04	1297911.75	данные отсутствуют	данные отсутствуют
109	739319.3	1297876.2	данные отсутствуют	данные отсутствуют
110	739214.82	1297758.04	данные отсутствуют	данные отсутствуют
111	739106.79	1297640.42	данные отсутствуют	данные отсутствуют
112	739003.72	1297531.96	данные отсутствуют	данные отсутствуют
113	738893.17	1297414.73	данные отсутствуют	данные отсутствуют
114	738787.47	1297305.5	данные отсутствуют	данные отсутствуют
115	738676.19	1297181.97	данные отсутствуют	данные отсутствуют
116	738570.83	1297066.31	данные отсутствуют	данные отсутствуют
117	738460.24	1296950.46	данные отсутствуют	данные отсутствуют
118	738462.22	1296949.06	данные отсутствуют	данные отсутствуют

Государственный регистратор		ФГИС ЕГРН
полное наименование должности	подпись	инициалы, фамилия

М.П.

Земельный участок			
(вид объекта недвижимости)			
Лист № ____ Раздела 4.2	Всего листов раздела 4.2 : ____	Всего разделов: ____	Всего листов выписки: ____
30.09.2021 № 99/2021/420836628			
Кадастровый номер:		02:22:000000:3974	

Номер точки	Координаты, м		Описание закрепления на местности	Средняя квадратическая погрешность определения координат характерных точек границы части земельного участка, м
	X	Y		
1	2	3	4	5
119	738461.06	1296947.43	данные отсутствуют	данные отсутствуют
120	738458.8	1296948.94	данные отсутствуют	данные отсутствуют
121	738358.11	1296839.44	данные отсутствуют	данные отсутствуют
122	738251.96	1296725.76	данные отсутствуют	данные отсутствуют
123	738144.79	1296610.07	данные отсутствуют	данные отсутствуют
124	738039.68	1296498.45	данные отсутствуют	данные отсутствуют
125	737983.21	1296439.97	данные отсутствуют	данные отсутствуют
126	737860.7	1296310.68	данные отсутствуют	данные отсутствуют
127	737855.29	1296310.42	данные отсутствуют	данные отсутствуют
128	737850.05	1296308.58	данные отсутствуют	данные отсутствуют
129	737845.06	1296304.52	данные отсутствуют	данные отсутствуют
130	737843.38	1296300.1	данные отсутствуют	данные отсутствуют
131	737842.75	1296294.27	данные отсутствуют	данные отсутствуют
132	737807.69	1296257.31	данные отсутствуют	данные отсутствуют
133	748911.25	1302114.15	данные отсутствуют	данные отсутствуют
134	748912.39	1302120.44	данные отсутствуют	данные отсутствуют
135	748914.6	1302135.24	данные отсутствуют	данные отсутствуют
Государственный регистратор				ФГИС ЕГРН
полное наименование должности			подпись	инициалы, фамилия

М.П.

Раздел 4.2

Выписка из Единого государственного реестра недвижимости об объекте недвижимости
Сведения о частях земельного участка

Земельный участок			
(вид объекта недвижимости)			
Лист № ____ Раздела 4.2	Всего листов раздела 4.2 : ____	Всего разделов: ____	Всего листов выписки: ____
30.09.2021 № 99/2021/420836628			
Кадастровый номер:		02:22:000000:3974	

Номер точки	Координаты, м		Описание закрепления на местности	Средняя квадратическая погрешность определения координат характерных точек границы части земельного участка, м
	X	Y		
1	2	3	4	5
136	748914.92	1302137.84	данные отсутствуют	данные отсутствуют
137	748908.54	1302142.3	данные отсутствуют	данные отсутствуют
138	748900.88	1302180.97	данные отсутствуют	данные отсутствуют
139	748900.04	1302168.75	данные отсутствуют	данные отсутствуют
140	748896.28	1302143.75	данные отсутствуют	данные отсутствуют
141	748892.49	1302127.29	данные отсутствуют	данные отсутствуют
142	752093.82	1306203.54	данные отсутствуют	данные отсутствуют
143	752096.29	1306213.36	данные отсутствуют	данные отсутствуют
144	752037.26	1306294.51	данные отсутствуют	данные отсутствуют
145	751942.47	1306369.29	данные отсутствуют	данные отсутствуют
146	751800.41	1306626.43	данные отсутствуют	данные отсутствуют
147	751732.33	1306677.87	данные отсутствуют	данные отсутствуют
148	751755.51	1306657.74	данные отсутствуют	данные отсутствуют
149	751777.29	1306639.49	данные отсутствуют	данные отсутствуют
150	751784.92	1306630.53	данные отсутствуют	данные отсутствуют
151	751793.35	1306621.56	данные отсутствуют	данные отсутствуют
152	751801.02	1306610.38	данные отсутствуют	данные отсутствуют
Государственный регистратор				ФГИС ЕГРН
полное наименование должности			подпись	инициалы, фамилия

М.П.

Земельный участок			
(вид объекта недвижимости)			
Лист № ____ Раздела 4.2	Всего листов раздела 4.2 : ____	Всего разделов: ____	Всего листов выписки: ____
30.09.2021 № 99/2021/420836628			
Кадастровый номер:		02:22:000000:3974	

Номер точки	Координаты, м		Описание закрепления на местности	Средняя квадратическая погрешность определения координат характерных точек границы части земельного участка, м
	X	Y		
1	2	3	4	5
153	751809.58	1306598.09	данные отсутствуют	данные отсутствуют
154	751818.8	1306579.86	данные отсутствуют	данные отсутствуют
155	751826.76	1306563.08	данные отсутствуют	данные отсутствуют
156	751846.6	1306526.03	данные отсутствуют	данные отсутствуют
157	751857.86	1306505.28	данные отсутствуют	данные отсутствуют
158	751884.76	1306459.87	данные отсутствуют	данные отсутствуют
159	751903.73	1306427.87	данные отсутствуют	данные отсутствуют
160	751930.21	1306386.4	данные отсутствуют	данные отсутствуют
161	751952.47	1306354	данные отсутствуют	данные отсутствуют
162	751952.64	1306353.81	данные отсутствуют	данные отсутствуют
163	751973.59	1306335.5	данные отсутствуют	данные отсутствуют
164	752004.88	1306308.63	данные отсутствуют	данные отсутствуют
165	752035.26	1306279.56	данные отсутствуют	данные отсутствуют
166	752061.19	1306252.53	данные отсутствуют	данные отсутствуют
167	752084.31	1306216.5	данные отсутствуют	данные отсутствуют
168	751523.77	1306835.45	данные отсутствуют	данные отсутствуют
169	751522.69	1306835.6	данные отсутствуют	данные отсутствуют

Государственный регистратор		ФГИС ЕГРН
полное наименование должности	подпись	инициалы, фамилия

М.П.

Земельный участок			
(вид объекта недвижимости)			
Лист № ____ Раздела 4.2	Всего листов раздела 4.2 : ____	Всего разделов: ____	Всего листов выписки: ____
30.09.2021 № 99/2021/420836628			
Кадастровый номер:		02:22:000000:3974	

Номер точки	Координаты, м		Описание закрепления на местности	Средняя квадратическая погрешность определения координат характерных точек границы части земельного участка, м
	X	Y		
1	2	3	4	5
170	751524.87	1306834.62	данные отсутствуют	данные отсутствуют
171	750271.73	1307007.15	данные отсутствуют	данные отсутствуют
172	750084.15	1307029.76	данные отсутствуют	данные отсутствуют
173	750111.29	1307025.5	данные отсутствуют	данные отсутствуют
174	750177.21	1307016.02	данные отсутствуют	данные отсутствуют
175	750245.55	1307006.99	данные отсутствуют	данные отсутствуют
176	750309.47	1306997.95	данные отсутствуют	данные отсутствуют
177	750350.91	1306991.77	данные отсутствуют	данные отсутствуют
178	750408.66	1306983.52	данные отсутствуют	данные отсутствуют
179	750489.55	1306972.61	данные отсутствуют	данные отсутствуют
180	750575.05	1306962.26	данные отсутствуют	данные отсутствуют
181	750610.6	1306957.59	данные отсутствуют	данные отсутствуют
182	750642.5	1306954.43	данные отсутствуют	данные отсутствуют
183	750965.27	1306911.81	данные отсутствуют	данные отсутствуют
184	750973.25	1306910.95	данные отсутствуют	данные отсутствуют
185	749770.68	1307475.73	данные отсутствуют	данные отсутствуют
186	749771.3	1307688.47	данные отсутствуют	данные отсутствуют

Государственный регистратор		ФГИС ЕГРН
полное наименование должности	подпись	инициалы, фамилия

М.П.

Земельный участок			
(вид объекта недвижимости)			
Лист № ____ Раздела 4.2	Всего листов раздела 4.2 : ____	Всего разделов: ____	Всего листов выписки: ____
30.09.2021 № 99/2021/420836628			
Кадастровый номер:		02:22:000000:3974	

Номер точки	Координаты, м		Описание закрепления на местности	Средняя квадратическая погрешность определения координат характерных точек границы части земельного участка, м
	X	Y		
1	2	3	4	5
187	749768.16	1307696.2	данные отсутствуют	данные отсутствуют
188	749790.85	1307707.67	данные отсутствуют	данные отсутствуют
189	749780.79	1307707.32	данные отсутствуют	данные отсутствуют
190	749749.57	1307706.9	данные отсутствуют	данные отсутствуют
191	749749.61	1307697.46	данные отсутствуют	данные отсутствуют
192	749749.69	1307697.08	данные отсутствуют	данные отсутствуют
193	749760.58	1307670.88	данные отсутствуют	данные отсутствуют
194	749763.57	1307569	данные отсутствуют	данные отсутствуют
195	749762.57	1307485.9	данные отсутствуют	данные отсутствуют
196	749761.1	1307399.27	данные отсутствуют	данные отсутствуют
197	749721.01	1307185.28	данные отсутствуют	данные отсутствуют
198	749736.39	1307201.87	данные отсутствуют	данные отсутствуют
199	749740.54	1307235.06	данные отсутствуют	данные отсутствуют
200	749728.68	1307199.49	данные отсутствуют	данные отсутствуют
201	749727.37	1307196.77	данные отсутствуют	данные отсутствуют
202	749665.11	1307071.93	данные отсутствуют	данные отсутствуют
203	749668.85	1307075.44	данные отсутствуют	данные отсутствуют
Государственный регистратор				ФГИС ЕГРН
полное наименование должности			подпись	инициалы, фамилия

М.П.

Раздел 4.2

Выписка из Единого государственного реестра недвижимости об объекте недвижимости
Сведения о частях земельного участка

Земельный участок			
(вид объекта недвижимости)			
Лист № ____ Раздела 4.2	Всего листов раздела 4.2 : ____	Всего разделов: ____	Всего листов выписки: ____
30.09.2021 № 99/2021/420836628			
Кадастровый номер:		02:22:000000:3974	

Номер точки	Координаты, м		Описание закрепления на местности	Средняя квадратическая погрешность определения координат характерных точек границы части земельного участка, м
	X	Y		
1	2	3	4	5
204	749676.57	1307078.01	данные отсутствуют	данные отсутствуют
205	749683.49	1307080.39	данные отсутствуют	данные отсутствуют
206	749686.53	1307080.46	данные отсутствуют	данные отсутствуют
207	749666.82	1307101.68	данные отсутствуют	данные отсутствуют
208	749651.84	1307086.23	данные отсутствуют	данные отсутствуют
209	749231.88	1306530.12	данные отсутствуют	данные отсутствуют
210	749265.71	1306616.46	данные отсутствуют	данные отсутствуют
211	749291.16	1306680.64	данные отсутствуют	данные отсутствуют
212	749301.04	1306701.06	данные отсутствуют	данные отсутствуют
213	749306.05	1306708.9	данные отсутствуют	данные отсутствуют
214	749313.21	1306717.84	данные отсутствуют	данные отсутствуют
215	749331.38	1306736.41	данные отсутствуют	данные отсутствуют
216	749340.9	1306760.1	данные отсутствуют	данные отсутствуют
217	749350.66	1306782.99	данные отсутствуют	данные отсутствуют
218	749351.79	1306784.33	данные отсутствуют	данные отсутствуют
219	749344.68	1306777.3	данные отсутствуют	данные отсутствуют
220	749309.65	1306740	данные отсутствуют	данные отсутствуют
Государственный регистратор				ФГИС ЕГРН
полное наименование должности			подпись	инициалы, фамилия

М.П.

Земельный участок			
(вид объекта недвижимости)			
Лист № ____ Раздела 4.2	Всего листов раздела 4.2 : ____	Всего разделов: ____	Всего листов выписки: ____
30.09.2021 № 99/2021/420836628			
Кадастровый номер:		02:22:000000:3974	

Номер точки	Координаты, м		Описание закрепления на местности	Средняя квадратическая погрешность определения координат характерных точек границы части земельного участка, м
	X	Y		
1	2	3	4	5
221	749304.01	1306725.96	данные отсутствуют	данные отсутствуют
222	749288.49	1306684.08	данные отсутствуют	данные отсутствуют
223	749263.64	1306618.18	данные отсутствуют	данные отсутствуют
224	749220.87	1306503.11	данные отсутствуют	данные отсутствуют
225	749135.5	1306279.84	данные отсутствуют	данные отсутствуют
226	749156.93	1306331.95	данные отсутствуют	данные отсутствуют
227	749194.85	1306432.71	данные отсутствуют	данные отсутствуют
228	749198.41	1306442.69	данные отсутствуют	данные отсутствуют
229	749193.79	1306430.24	данные отсутствуют	данные отсутствуют
230	749143.06	1306298.91	данные отсутствуют	данные отсутствуют
231	749041.84	1306035.39	данные отсутствуют	данные отсутствуют
232	749063.68	1306093.63	данные отсутствуют	данные отсутствуют
233	749089.47	1306159.2	данные отсутствуют	данные отсутствуют
234	749112.62	1306222.14	данные отсутствуют	данные отсутствуют
235	749042.97	1306046.52	данные отсутствуют	данные отсутствуют
236	749001.44	1305934.55	данные отсутствуют	данные отсутствуют
237	748920.28	1305715.49	данные отсутствуют	данные отсутствуют

Государственный регистратор		ФГИС ЕГРН
полное наименование должности	подпись	инициалы, фамилия

М.П.

Земельный участок			
(вид объекта недвижимости)			
Лист № ____ Раздела 4.2	Всего листов раздела 4.2 : ____	Всего разделов: ____	Всего листов выписки: ____
30.09.2021 № 99/2021/420836628			
Кадастровый номер:		02:22:000000:3974	

Номер точки	Координаты, м		Описание закрепления на местности	Средняя квадратическая погрешность определения координат характерных точек границы части земельного участка, м
	X	Y		
1	2	3	4	5
238	748934.88	1305755.12	данные отсутствуют	данные отсутствуют
239	748919.04	1305712.42	данные отсутствуют	данные отсутствуют
240	748872.82	1303184.75	данные отсутствуют	данные отсутствуют
241	748845.75	1303244.73	данные отсутствуют	данные отсутствуют
242	748864.78	1303181.64	данные отсутствуют	данные отсутствуют
243	748874.06	1303102.86	данные отсутствуют	данные отсутствуют
244	748874.26	1303100.51	данные отсутствуют	данные отсутствуют
245	748678.61	1305223.56	данные отсутствуют	данные отсутствуют
246	748813.27	1305473.73	данные отсутствуют	данные отсутствуют
247	748828.7	1305485.5	данные отсутствуют	данные отсутствуют
248	748836.09	1305500.94	данные отсутствуют	данные отсутствуют
249	748845.28	1305525.17	данные отсутствуют	данные отсутствуют
250	748811.45	1305499.38	данные отсутствуют	данные отсутствуют
251	748803.25	1305483.59	данные отсутствуют	данные отсутствуют
252	748772.21	1305408.19	данные отсутствуют	данные отсутствуют
253	748734.48	1305332.77	данные отсутствуют	данные отсутствуют
254	748703.48	1305270.51	данные отсутствуют	данные отсутствуют

Государственный регистратор		ФГИС ЕГРН
полное наименование должности	подпись	инициалы, фамилия

М.П.

Земельный участок			
(вид объекта недвижимости)			
Лист № ____ Раздела 4.2	Всего листов раздела 4.2 : ____	Всего разделов: ____	Всего листов выписки: ____
30.09.2021 № 99/2021/420836628			
Кадастровый номер:		02:22:000000:3974	

Номер точки	Координаты, м		Описание закрепления на местности	Средняя квадратическая погрешность определения координат характерных точек границы части земельного участка, м
	X	Y		
1	2	3	4	5
255	748530.5	1304939.45	данные отсутствуют	данные отсутствуют
256	748588.71	1305053.72	данные отсутствуют	данные отсутствуют
257	748579.94	1305037.16	данные отсутствуют	данные отсутствуют
258	748537.39	1304953.59	данные отсутствуют	данные отсутствуют
259	748504.36	1304888.13	данные отсутствуют	данные отсутствуют
260	748473.26	1304829.73	данные отсутствуют	данные отсутствуют
261	748456.21	1304798.08	данные отсутствуют	данные отсутствуют
262	748430.37	1304747.41	данные отсутствуют	данные отсутствуют
263	748432.32	1304746.66	данные отсутствуют	данные отсутствуют
264	748335.68	1304364.2	данные отсутствуют	данные отсутствуют
265	748354.84	1304314.4	данные отсутствуют	данные отсутствуют
266	748353.55	1304304.5	данные отсутствуют	данные отсутствуют
267	748353.67	1304303.89	данные отсутствуют	данные отсутствуют
268	748360.21	1304292.49	данные отсутствуют	данные отсутствуют
269	748366.77	1304288.89	данные отсутствуют	данные отсутствуют
270	748380.78	1304257.33	данные отсутствуют	данные отсутствуют
271	748397.74	1304228.22	данные отсутствуют	данные отсутствуют
Государственный регистратор				ФГИС ЕГРН
полное наименование должности			подпись	инициалы, фамилия

М.П.

Раздел 4.2

Выписка из Единого государственного реестра недвижимости об объекте недвижимости
Сведения о частях земельного участка

Земельный участок			
(вид объекта недвижимости)			
Лист № ____ Раздела 4.2	Всего листов раздела 4.2 : ____	Всего разделов: ____	Всего листов выписки: ____
30.09.2021 № 99/2021/420836628			
Кадастровый номер:		02:22:000000:3974	

Номер точки	Координаты, м		Описание закрепления на местности	Средняя квадратическая погрешность определения координат характерных точек границы части земельного участка, м
	X	Y		
1	2	3	4	5
272	748333.65	1304369.45	данные отсутствуют	данные отсутствуют
273	748313.55	1304438.26	данные отсутствуют	данные отсутствуют
274	748307.81	1304482.5	данные отсутствуют	данные отсутствуют
275	748305.32	1304477.33	данные отсутствуют	данные отсутствуют
276	748292.56	1304454	данные отсутствуют	данные отсутствуют
277	748290.37	1304449.9	данные отсутствуют	данные отсутствуют
278	748291.96	1304437.63	данные отсутствуют	данные отсутствуют
279	748299.08	1304443.84	данные отсутствуют	данные отсутствуют
280	748302.45	1304444.23	данные отсутствуют	данные отсутствуют
281	748305.06	1304443.5	данные отсутствуют	данные отсутствуют
282	748309.98	1304435.34	данные отсутствуют	данные отсутствуют
283	748332.85	1304371.53	данные отсутствуют	данные отсутствуют
284	748153.4	1301445.64	данные отсутствуют	данные отсутствуют
285	748152.46	1301449.38	данные отсутствуют	данные отсутствуют
286	748151.31	1301455.01	данные отсутствуют	данные отсутствуют
287	747924.99	1301511.36	данные отсутствуют	данные отсутствуют
288	747833.78	1301535.2	данные отсутствуют	данные отсутствуют
Государственный регистратор				ФГИС ЕГРН
полное наименование должности			подпись	инициалы, фамилия

М.П.

Земельный участок				
(вид объекта недвижимости)				
Лист № ____ Раздела 4.2		Всего листов раздела 4.2 : ____		Всего разделов: ____
30.09.2021 № 99/2021/420836628				
Кадастровый номер:			02:22:000000:3974	
Номер точки	Координаты, м		Описание закрепления на местности	Средняя квадратическая погрешность определения координат характерных точек границы части земельного участка, м
	X	Y		
1	2	3	4	5
289	747760.51	1301552.83	данные отсутствуют	данные отсутствуют
290	747703.99	1301572.33	данные отсутствуют	данные отсутствуют
291	747564.8	1301591.51	данные отсутствуют	данные отсутствуют
292	747301.1	1301583.53	данные отсутствуют	данные отсутствуют
293	747293.3	1301583.79	данные отсутствуют	данные отсутствуют
294	747292.87	1301583.77	данные отсутствуют	данные отсутствуют
295	747270.01	1301583.47	данные отсутствуют	данные отсутствуют
296	747263.47	1301584.78	данные отсутствуют	данные отсутствуют
297	747244.48	1301585.41	данные отсутствуют	данные отсутствуют
298	747201.5	1301598.2	данные отсутствуют	данные отсутствуют
299	747195.54	1301599.53	данные отсутствуют	данные отсутствуют
300	747117.28	1301620.49	данные отсутствуют	данные отсутствуют
301	747112.6	1301622.14	данные отсутствуют	данные отсутствуют
302	747044.73	1301641.55	данные отсутствуют	данные отсутствуют
303	746997.68	1301655.13	данные отсутствуют	данные отсутствуют
304	746989.47	1301656.63	данные отсутствуют	данные отсутствуют
305	746958.54	1301662.08	данные отсутствуют	данные отсутствуют
Государственный регистратор				ФГИС ЕГРН
полное наименование должности			подпись	инициалы, фамилия

М.П.

Раздел 4.2

Выписка из Единого государственного реестра недвижимости об объекте недвижимости
Сведения о частях земельного участка

Земельный участок				
(вид объекта недвижимости)				
Лист № ____ Раздела 4.2		Всего листов раздела 4.2 : ____		Всего разделов: ____
30.09.2021 № 99/2021/420836628				
Кадастровый номер:			02:22:000000:3974	
Номер точки	Координаты, м		Описание закрепления на местности	Средняя квадратическая погрешность определения координат характерных точек границы части земельного участка, м
	X	Y		
1	2	3	4	5
306	746929.16	1301665.3	данные отсутствуют	данные отсутствуют
307	746923.03	1301665.73	данные отсутствуют	данные отсутствуют
308	746826.81	1301669.99	данные отсутствуют	данные отсутствуют
309	746822.71	1301671.96	данные отсутствуют	данные отсутствуют
310	746766.35	1301675.24	данные отсутствуют	данные отсутствуют
311	746796.15	1301660.89	данные отсутствуют	данные отсутствуют
312	746889.43	1301657.38	данные отсутствуют	данные отсутствуют
313	746947.7	1301649.05	данные отсутствуют	данные отсутствуют
314	746954.98	1301647.48	данные отсутствуют	данные отсутствуют
315	746964.95	1301646.77	данные отсутствуют	данные отсутствуют
316	746974.53	1301646.63	данные отсутствуют	данные отсутствуют
317	746982.45	1301645.41	данные отсутствуют	данные отсутствуют
318	746988.84	1301644.97	данные отсутствуют	данные отсутствуют
319	747000.02	1301644.45	данные отсутствуют	данные отсутствуют
320	747021.92	1301637.44	данные отсутствуют	данные отсутствуют
321	747047.34	1301628.16	данные отсутствуют	данные отсутствуют
322	747110.31	1301611.34	данные отсутствуют	данные отсутствуют
Государственный регистратор				ФГИС ЕГРН
полное наименование должности			подпись	инициалы, фамилия

М.П.

Земельный участок			
(вид объекта недвижимости)			
Лист № ____ Раздела 4.2	Всего листов раздела 4.2 : ____	Всего разделов: ____	Всего листов выписки: ____
30.09.2021 № 99/2021/420836628			
Кадастровый номер:		02:22:000000:3974	

Номер точки	Координаты, м		Описание закрепления на местности	Средняя квадратическая погрешность определения координат характерных точек границы части земельного участка, м
	X	Y		
1	2	3	4	5
323	747177.65	1301591.56	данные отсутствуют	данные отсутствуют
324	747231	1301578.99	данные отсутствуют	данные отсутствуют
325	747242.44	1301576.58	данные отсутствуют	данные отсутствуют
326	747264.34	1301572.59	данные отсутствуют	данные отсутствуют
327	747300.41	1301570.57	данные отсутствуют	данные отсутствуют
328	747371.79	1301572.43	данные отсутствуют	данные отсутствуют
329	747433.27	1301575.2	данные отсутствуют	данные отсутствуют
330	747451.81	1301575.3	данные отсутствуют	данные отсутствуют
331	747509.12	1301576.18	данные отсутствуют	данные отсутствуют
332	747569.5	1301576.4	данные отсутствуют	данные отсутствуют
333	747643.69	1301573.32	данные отсутствуют	данные отсутствуют
334	747694.74	1301564.29	данные отсутствуют	данные отсутствуют
335	747837.05	1301529.04	данные отсутствуют	данные отсутствуют
336	747943.76	1301501.92	данные отсутствуют	данные отсутствуют
337	748001.82	1301487.36	данные отсутствуют	данные отсутствуют
338	748063.64	1301473.36	данные отсутствуют	данные отсутствуют
339	748114.28	1301460.51	данные отсутствуют	данные отсутствуют
Государственный регистратор				ФГИС ЕГРН
полное наименование должности			подпись	инициалы, фамилия

М.П.

Раздел 4.2

Выписка из Единого государственного реестра недвижимости об объекте недвижимости
Сведения о частях земельного участка

Земельный участок			
(вид объекта недвижимости)			
Лист № ____ Раздела 4.2	Всего листов раздела 4.2 : ____	Всего разделов: ____	Всего листов выписки: ____
30.09.2021 № 99/2021/420836628			
Кадастровый номер:		02:22:000000:3974	

Номер точки	Координаты, м		Описание закрепления на местности	Средняя квадратическая погрешность определения координат характерных точек границы части земельного участка, м
	X	Y		
1	2	3	4	5
340	748130.03	1301450.23	данные отсутствуют	данные отсутствуют
341	748137.11	1301445.81	данные отсутствуют	данные отсутствуют
342	748137.54	1301445.68	данные отсутствуют	данные отсутствуют
343	748146.52	1301445.01	данные отсутствуют	данные отсутствуют
344	746322.61	1301888.87	данные отсутствуют	данные отсутствуют
345	746320.34	1301890.03	данные отсутствуют	данные отсутствуют
346	746320.13	1301890.12	данные отсутствуют	данные отсутствуют
347	746319.77	1301890.21	данные отсутствуют	данные отсутствуют
348	746173.26	1301914.98	данные отсутствуют	данные отсутствуют
349	746167.16	1301917.06	данные отсутствуют	данные отсутствуют
350	746166.89	1301917.11	данные отсутствуют	данные отсутствуют
351	746165.89	1301917.16	данные отсутствуют	данные отсутствуют
352	746165.49	1301917.1	данные отсутствуют	данные отсутствуют
353	746164.38	1301916.68	данные отсутствуют	данные отсутствуют
354	746164.02	1301916.31	данные отсутствуют	данные отсутствуют
355	746163.56	1301915.47	данные отсутствуют	данные отсутствуют
356	745226.86	1301698.31	данные отсутствуют	данные отсутствуют
Государственный регистратор				ФГИС ЕГРН
полное наименование должности			подпись	инициалы, фамилия

М.П.

Земельный участок			
(вид объекта недвижимости)			
Лист № ____ Раздела 4.2	Всего листов раздела 4.2 : ____	Всего разделов: ____	Всего листов выписки: ____
30.09.2021 № 99/2021/420836628			
Кадастровый номер:		02:22:000000:3974	

Номер точки	Координаты, м		Описание закрепления на местности	Средняя квадратическая погрешность определения координат характерных точек границы части земельного участка, м
	X	Y		
1	2	3	4	5
357	745246.14	1301700.93	данные отсутствуют	данные отсутствуют
358	745265.9	1301704.5	данные отсутствуют	данные отсутствуют
359	745278.41	1301707.14	данные отсутствуют	данные отсутствуют
360	745554.04	1301795.4	данные отсутствуют	данные отсутствуют
361	745600.94	1301811.96	данные отсутствуют	данные отсутствуют
362	745717.28	1301848.94	данные отсутствуют	данные отсутствуют
363	745825.84	1301885.94	данные отсутствуют	данные отсутствуют
364	745887.53	1301905.33	данные отсутствуют	данные отсутствуют
365	745899.14	1301909.23	данные отсутствуют	данные отсутствуют
366	745902.8	1301910.13	данные отсутствуют	данные отсутствуют
367	745947.79	1301924.28	данные отсутствуют	данные отсутствуют
368	745995.84	1301923.76	данные отсутствуют	данные отсутствуют
369	746130.86	1301917.08	данные отсутствуют	данные отсутствуют
370	746131	1301917.7	данные отсутствуют	данные отсутствуют
371	746131.02	1301917.92	данные отсутствуют	данные отсутствуют
372	746131.02	1301919.68	данные отсутствуют	данные отсутствуют
373	746130.89	1301920.18	данные отсутствуют	данные отсутствуют

Государственный регистратор		ФГИС ЕГРН
полное наименование должности	подпись	инициалы, фамилия

М.П.

Земельный участок			
(вид объекта недвижимости)			
Лист № ____ Раздела 4.2	Всего листов раздела 4.2 : ____	Всего разделов: ____	Всего листов выписки: ____
30.09.2021 № 99/2021/420836628			
Кадастровый номер:		02:22:000000:3974	

Номер точки	Координаты, м		Описание закрепления на местности	Средняя квадратическая погрешность определения координат характерных точек границы части земельного участка, м
	X	Y		
1	2	3	4	5
374	746130.65	1301920.46	данные отсутствуют	данные отсутствуют
375	746129.42	1301921.43	данные отсутствуют	данные отсутствуют
376	746126.72	1301922.94	данные отсутствуют	данные отсутствуют
377	746126.24	1301923.07	данные отсутствуют	данные отсутствуют
378	746082.26	1301921.92	данные отсутствуют	данные отсутствуют
379	746004.99	1301929	данные отсутствуют	данные отсутствуют
380	745962.33	1301929.27	данные отсутствуют	данные отсутствуют
381	745925.02	1301923.52	данные отсутствуют	данные отсутствуют
382	745900.99	1301918.46	данные отсутствуют	данные отсутствуют
383	745823.94	1301892.86	данные отсутствуют	данные отсутствуют
384	745764.39	1301870.8	данные отсутствуют	данные отсутствуют
385	745715.9	1301851.41	данные отсутствуют	данные отсутствуют
386	745641.44	1301828.05	данные отсутствуют	данные отсутствуют
387	745601.07	1301814.6	данные отсутствуют	данные отсутствуют
388	745527.33	1301790.88	данные отсутствуют	данные отсутствуют
389	745472.59	1301775.81	данные отсутствуют	данные отсутствуют
390	745402.82	1301754.26	данные отсутствуют	данные отсутствуют

Государственный регистратор		ФГИС ЕГРН
полное наименование должности	подпись	инициалы, фамилия

М.П.

Земельный участок			
(вид объекта недвижимости)			
Лист № ____ Раздела 4.2	Всего листов раздела 4.2 : ____	Всего разделов: ____	Всего листов выписки: ____
30.09.2021 № 99/2021/420836628			
Кадастровый номер:		02:22:000000:3974	

Номер точки	Координаты, м		Описание закрепления на местности	Средняя квадратическая погрешность определения координат характерных точек границы части земельного участка, м
	X	Y		
1	2	3	4	5
391	745362.12	1301740.52	данные отсутствуют	данные отсутствуют
392	745296.27	1301722.75	данные отсутствуют	данные отсутствуют
393	745239.26	1301708.6	данные отсутствуют	данные отсутствуют
394	745209.04	1301707.08	данные отсутствуют	данные отсутствуют
395	745182.14	1301698.13	данные отсутствуют	данные отсутствуют
396	745205.44	1301697.59	данные отсутствуют	данные отсутствуют
397	743553	1301451.34	данные отсутствуют	данные отсутствуют
398	743573.07	1301455.73	данные отсутствуют	данные отсутствуют
399	743574.14	1301456.03	данные отсутствуют	данные отсутствуют
400	743570.69	1301465.85	данные отсутствуют	данные отсутствуют
401	743549.25	1301462.02	данные отсутствуют	данные отсутствуют
402	737804.41	1296237.38	данные отсутствуют	данные отсутствуют
403	737830.65	1296264.55	данные отсутствуют	данные отсутствуют
404	737828.39	1296279.13	данные отсутствуют	данные отсутствуют
405	737793.32	1296242.16	данные отсутствуют	данные отсутствуют
406	737794.3	1296227.44	данные отсутствуют	данные отсутствуют
407	749765.72	1307707.12	данные отсутствуют	данные отсутствуют
Государственный регистратор				ФГИС ЕГРН
полное наименование должности			подпись	инициалы, фамилия

М.П.

Раздел 4.2

Выписка из Единого государственного реестра недвижимости об объекте недвижимости
Сведения о частях земельного участка

Земельный участок			
(вид объекта недвижимости)			
Лист № ____ Раздела 4.2	Всего листов раздела 4.2 : ____	Всего разделов: ____	Всего листов выписки: ____
30.09.2021 № 99/2021/420836628			
Кадастровый номер:		02:22:000000:3974	

Номер точки	Координаты, м		Описание закрепления на местности	Средняя квадратическая погрешность определения координат характерных точек границы части земельного участка, м
	X	Y		
1	2	3	4	5
408	749761.71	1307707.06	данные отсутствуют	данные отсутствуют
409	749762.73	1307687.23	данные отсутствуют	данные отсутствуют
410	749763.11	1307619.62	данные отсутствуют	данные отсутствуют
411	749765.2	1307550.31	данные отсутствуют	данные отсутствуют
412	749766.34	1307504.42	данные отсутствуют	данные отсутствуют
413	749764.82	1307467.09	данные отсутствуют	данные отсутствуют
414	749761.78	1307408.79	данные отсутствуют	данные отсутствуют
415	749760.55	1307366.31	данные отсутствуют	данные отсутствуют
416	749760.13	1307341.79	данные отсутствуют	данные отсутствуют
417	749759.97	1307339.79	данные отсутствуют	данные отсутствуют
418	749759.13	1307291.49	данные отсутствуют	данные отсутствуют
419	749751.56	1307269.39	данные отсутствуют	данные отсутствуют
420	749751.12	1307266.81	данные отсутствуют	данные отсутствуют
421	749730.68	1307205.49	данные отсутствуют	данные отсутствуют
422	749741.34	1307227.15	данные отсутствуют	данные отсутствуют
423	749763.12	1307290.79	данные отсутствуют	данные отсутствуют
424	749764.26	1307356.42	данные отсутствуют	данные отсутствуют
Государственный регистратор				ФГИС ЕГРН
полное наименование должности			подпись	инициалы, фамилия

М.П.

Земельный участок			
(вид объекта недвижимости)			
Лист № ____ Раздела 4.2	Всего листов раздела 4.2 : ____	Всего разделов: ____	Всего листов выписки: ____
30.09.2021 № 99/2021/420836628			
Кадастровый номер:		02:22:000000:3974	

Номер точки	Координаты, м		Описание закрепления на местности	Средняя квадратическая погрешность определения координат характерных точек границы части земельного участка, м
	X	Y		
1	2	3	4	5
425	749765.78	1307408.61	данные отсутствуют	данные отсутствуют
426	749768.82	1307466.89	данные отсутствуют	данные отсутствуют
427	749770.35	1307504.39	данные отсутствуют	данные отсутствуют
428	749769.2	1307550.42	данные отсутствуют	данные отсутствуют
429	749767.11	1307619.72	данные отсутствуют	данные отсутствуют
430	749766.73	1307687.39	данные отсутствуют	данные отсутствуют
431	749718.53	1307180.8	данные отсутствуют	данные отсутствуют
432	749717.29	1307178.56	данные отсутствуют	данные отсутствуют
433	749717.58	1307178.87	данные отсутствуют	данные отсутствуют

Государственный регистратор		ФГИС ЕГРН
полное наименование должности	подпись	инициалы, фамилия

М.П.

Земельный участок				
(вид объекта недвижимости)				
Лист № ____ Раздела 4.2	Всего листов раздела 4.2 : ____	Всего разделов: ____	Всего листов выписки: ____	
30.09.2021 № 99/2021/420836628				
Кадастровый номер:		02:22:000000:3974		
Сведения о характерных точках границы части (частей) земельного участка				
Учетный номер части: 3				
Система координат: МСК-05				
Зона №				
Номер точки	Координаты, м		Описание закрепления на местности	Средняя квадратическая погрешность определения координат характерных точек границы части земельного участка, м
	X	Y		
1	2	3	4	5
1	748856.82	1302022.22	данные отсутствуют	данные отсутствуют
2	748875.21	1302047.75	данные отсутствуют	данные отсутствуют
3	748888.56	1302069.53	данные отсутствуют	данные отсутствуют
4	748887.68	1302087.79	данные отсутствуют	данные отсутствуют
5	748887.18	1302105.38	данные отсутствуют	данные отсутствуют
6	748876.37	1302086.71	данные отсутствуют	данные отсутствуют
7	748859.43	1302059.65	данные отсутствуют	данные отсутствуют
8	748855.28	1302054.24	данные отсутствуют	данные отсутствуют
9	737804.49	1296237.46	данные отсутствуют	данные отсутствуют
10	737865.37	1296300.5	данные отсутствуют	данные отсутствуют
11	738023.45	1296467.09	данные отсутствуют	данные отсутствуют
12	738157.47	1296607.45	данные отсутствуют	данные отсутствуют
13	738331.51	1296793.27	данные отсутствуют	данные отсутствуют
14	738393.4	1296859	данные отсутствуют	данные отсутствуют
15	738405.32	1296872.5	данные отсутствуют	данные отсутствуют
16	738466.13	1296939.63	данные отсутствуют	данные отсутствуют

Государственный регистратор		ФГИС ЕГРН
полное наименование должности	подпись	инициалы, фамилия

М.П.

Земельный участок			
(вид объекта недвижимости)			
Лист № ____ Раздела 4.2	Всего листов раздела 4.2 : ____	Всего разделов: ____	Всего листов выписки: ____
30.09.2021 № 99/2021/420836628			
Кадастровый номер:		02:22:000000:3974	

Номер точки	Координаты, м		Описание закрепления на местности	Средняя квадратическая погрешность определения координат характерных точек границы части земельного участка, м
	X	Y		
1	2	3	4	5
17	738590.49	1297069.36	данные отсутствуют	данные отсутствуют
18	738655.97	1297139.36	данные отсутствуют	данные отсутствуют
19	738689.64	1297175.73	данные отсутствуют	данные отсутствуют
20	738755.45	1297247.26	данные отсутствуют	данные отсутствуют
21	738798.76	1297293.8	данные отсутствуют	данные отсутствуют
22	739008.01	1297521.73	данные отсутствуют	данные отсутствуют
23	739030.88	1297547.02	данные отсутствуют	данные отсутствуют
24	739066.76	1297585.72	данные отсутствуют	данные отсутствуют
25	739131.82	1297656.6	данные отсутствуют	данные отсутствуют
26	739389.25	1297938.63	данные отсутствуют	данные отсутствуют
27	739488.35	1298049.2	данные отсутствуют	данные отсутствуют
28	739553.91	1298121.47	данные отсутствуют	данные отсутствуют
29	739616.5	1298187.28	данные отсутствуют	данные отсутствуют
30	739733.72	1298313.45	данные отсутствуют	данные отсутствуют
31	739819.65	1298404.59	данные отсутствуют	данные отсутствуют
32	739982.32	1298577.94	данные отсутствуют	данные отсутствуют
33	740006.93	1298603.5	данные отсутствуют	данные отсутствуют
Государственный регистратор				ФГИС ЕГРН
полное наименование должности			подпись	инициалы, фамилия

М.П.

Раздел 4.2

Выписка из Единого государственного реестра недвижимости об объекте недвижимости
Сведения о частях земельного участка

Земельный участок			
(вид объекта недвижимости)			
Лист № ____ Раздела 4.2	Всего листов раздела 4.2 : ____	Всего разделов: ____	Всего листов выписки: ____
30.09.2021 № 99/2021/420836628			
Кадастровый номер:		02:22:000000:3974	

Номер точки	Координаты, м		Описание закрепления на местности	Средняя квадратическая погрешность определения координат характерных точек границы части земельного участка, м
	X	Y		
1	2	3	4	5
34	740050.26	1298655.67	данные отсутствуют	данные отсутствуют
35	740151.42	1298768.49	данные отсутствуют	данные отсутствуют
36	740288.42	1298910.37	данные отсутствуют	данные отсутствуют
37	740424.44	1299062.04	данные отсутствуют	данные отсутствуют
38	740553.69	1299198.11	данные отсутствуют	данные отсутствуют
39	740707.64	1299363.8	данные отсутствуют	данные отсутствуют
40	740886.67	1299566.28	данные отсутствуют	данные отсутствуют
41	741038.25	1299760.97	данные отсутствуют	данные отсутствуют
42	741144.33	1299900.29	данные отсутствуют	данные отсутствуют
43	741247.84	1300039.94	данные отсутствуют	данные отсутствуют
44	741343.1	1300161.18	данные отсутствуют	данные отсутствуют
45	741463.74	1300254.91	данные отсутствуют	данные отсутствуют
46	741590.81	1300345.46	данные отсутствуют	данные отсутствуют
47	741732.32	1300443.06	данные отсутствуют	данные отсутствуют
48	741849.52	1300534.72	данные отсутствуют	данные отсутствуют
49	742535.79	1301017.59	данные отсутствуют	данные отсутствуют
50	742733.13	1301137.16	данные отсутствуют	данные отсутствуют
Государственный регистратор				ФГИС ЕГРН
полное наименование должности			подпись	инициалы, фамилия

М.П.

Земельный участок			
(вид объекта недвижимости)			
Лист № ____ Раздела 4.2	Всего листов раздела 4.2 : ____	Всего разделов: ____	Всего листов выписки: ____
30.09.2021 № 99/2021/420836628			
Кадастровый номер:		02:22:000000:3974	

Номер точки	Координаты, м		Описание закрепления на местности	Средняя квадратическая погрешность определения координат характерных точек границы части земельного участка, м
	X	Y		
1	2	3	4	5
51	742921.19	1301236.56	данные отсутствуют	данные отсутствуют
52	743153.41	1301361.44	данные отсутствуют	данные отсутствуют
53	743218.79	1301392.71	данные отсутствуют	данные отсутствуют
54	743201.79	1301386.77	данные отсутствуют	данные отсутствуют
55	743148.64	1301364.72	данные отсутствуют	данные отсутствуют
56	743118.03	1301348.8	данные отсутствуют	данные отсутствуют
57	742971.2	1301270.28	данные отсутствуют	данные отсутствуют
58	742830.23	1301193.19	данные отсутствуют	данные отсутствуют
59	742683.79	1301113.26	данные отсутствуют	данные отсутствуют
60	742602.44	1301066.57	данные отсутствуют	данные отсутствуют
61	742578.76	1301051.52	данные отсутствуют	данные отсутствуют
62	742536.06	1301023.06	данные отсутствуют	данные отсутствуют
63	742449.12	1300962.96	данные отсутствуют	данные отсутствуют
64	742382.21	1300917.09	данные отсутствуют	данные отсутствуют
65	742277.84	1300845.57	данные отсутствуют	данные отсутствуют
66	742168.11	1300765.95	данные отсутствуют	данные отсутствуют
67	742048.04	1300677.48	данные отсутствуют	данные отсутствуют

Государственный регистратор		ФГИС ЕГРН
полное наименование должности	подпись	инициалы, фамилия

М.П.

Земельный участок			
(вид объекта недвижимости)			
Лист № ____ Раздела 4.2	Всего листов раздела 4.2 : ____	Всего разделов: ____	Всего листов выписки: ____
30.09.2021 № 99/2021/420836628			
Кадастровый номер:		02:22:000000:3974	

Номер точки	Координаты, м		Описание закрепления на местности	Средняя квадратическая погрешность определения координат характерных точек границы части земельного участка, м
	X	Y		
1	2	3	4	5
68	741923.45	1300586.94	данные отсутствуют	данные отсутствуют
69	741777.61	1300484.97	данные отсутствуют	данные отсутствуют
70	741662.22	1300401.84	данные отсутствуют	данные отсутствуют
71	741526.81	1300305.28	данные отсутствуют	данные отсутствуют
72	741427.45	1300236.37	данные отсутствуют	данные отсутствуют
73	741380.95	1300203.5	данные отсутствуют	данные отсутствуют
74	741359.71	1300187.88	данные отсутствуют	данные отсутствуют
75	741359.56	1300187.73	данные отсутствуют	данные отсутствуют
76	741352.54	1300179.72	данные отсутствуют	данные отсутствуют
77	741298.84	1300114.99	данные отсутствуют	данные отсутствуют
78	741267.97	1300078.32	данные отсутствуют	данные отсутствуют
79	741214.88	1300011.4	данные отсутствуют	данные отсутствуют
80	741186.55	1299974.43	данные отсутствуют	данные отсутствуют
81	741095.12	1299855.3	данные отсутствуют	данные отсутствуют
82	740997.97	1299731.74	данные отсутствуют	данные отсутствуют
83	740893.75	1299591.88	данные отсутствуют	данные отсутствуют
84	740886.85	1299582.49	данные отсутствуют	данные отсутствуют

Государственный регистратор		ФГИС ЕГРН
полное наименование должности	подпись	инициалы, фамилия

М.П.

Земельный участок			
(вид объекта недвижимости)			
Лист № ____ Раздела 4.2	Всего листов раздела 4.2 : ____	Всего разделов: ____	Всего листов выписки: ____
30.09.2021 № 99/2021/420836628			
Кадастровый номер:		02:22:000000:3974	

Номер точки	Координаты, м		Описание закрепления на местности	Средняя квадратическая погрешность определения координат характерных точек границы части земельного участка, м
	X	Y		
1	2	3	4	5
85	740790.83	1299470.42	данные отсутствуют	данные отсутствуют
86	740666.8	1299331.9	данные отсутствуют	данные отсутствуют
87	740567.21	1299226.77	данные отсутствуют	данные отсутствуют
88	740440.5	1299088.44	данные отсутствуют	данные отсутствуют
89	740356.09	1298999.25	данные отсутствуют	данные отсутствуют
90	740254.71	1298887.38	данные отсутствуют	данные отсутствуют
91	740152.26	1298776.22	данные отсутствуют	данные отсутствуют
92	740056.31	1298671.9	данные отсутствуют	данные отсутствуют
93	739941.39	1298550.45	данные отсутствуют	данные отсутствуют
94	739835.47	1298438.59	данные отсутствуют	данные отсутствуют
95	739730.7	1298327.35	данные отсутствуют	данные отсутствуют
96	739623.2	1298209.95	данные отсутствуют	данные отсутствуют
97	739560.44	1298143.35	данные отсутствуют	данные отсутствуют
98	739555.66	1298136.89	данные отсутствуют	данные отсутствуют
99	739552.02	1298136.71	данные отсутствуют	данные отсутствуют
100	739548.9	1298138.52	данные отсутствуют	данные отсутствуют
101	739536.54	1298125.06	данные отсутствуют	данные отсутствуют
Государственный регистратор				ФГИС ЕГРН
полное наименование должности			подпись	инициалы, фамилия

М.П.

Раздел 4.2

Выписка из Единого государственного реестра недвижимости об объекте недвижимости
Сведения о частях земельного участка

Земельный участок			
(вид объекта недвижимости)			
Лист № ____ Раздела 4.2	Всего листов раздела 4.2 : ____	Всего разделов: ____	Всего листов выписки: ____
30.09.2021 № 99/2021/420836628			
Кадастровый номер:		02:22:000000:3974	

Номер точки	Координаты, м		Описание закрепления на местности	Средняя квадратическая погрешность определения координат характерных точек границы части земельного участка, м
	X	Y		
1	2	3	4	5
102	739538.61	1298123.78	данные отсутствуют	данные отсутствуют
103	739540.11	1298119.63	данные отсутствуют	данные отсутствуют
104	739537.91	1298114.43	данные отсутствуют	данные отсутствуют
105	739531.38	1298107.58	данные отсутствуют	данные отсутствуют
106	739472.78	1298044.89	данные отсутствуют	данные отсутствуют
107	739402.24	1297968.84	данные отсутствуют	данные отсутствуют
108	739346.04	1297911.75	данные отсутствуют	данные отсутствуют
109	739319.3	1297876.2	данные отсутствуют	данные отсутствуют
110	739214.82	1297758.04	данные отсутствуют	данные отсутствуют
111	739106.79	1297640.42	данные отсутствуют	данные отсутствуют
112	739003.72	1297531.96	данные отсутствуют	данные отсутствуют
113	738893.17	1297414.73	данные отсутствуют	данные отсутствуют
114	738787.47	1297305.5	данные отсутствуют	данные отсутствуют
115	738676.19	1297181.97	данные отсутствуют	данные отсутствуют
116	738570.83	1297066.31	данные отсутствуют	данные отсутствуют
117	738460.24	1296950.46	данные отсутствуют	данные отсутствуют
118	738462.22	1296949.06	данные отсутствуют	данные отсутствуют
Государственный регистратор				ФГИС ЕГРН
полное наименование должности			подпись	инициалы, фамилия

М.П.

Земельный участок			
(вид объекта недвижимости)			
Лист № ____ Раздела 4.2	Всего листов раздела 4.2 : ____	Всего разделов: ____	Всего листов выписки: ____
30.09.2021 № 99/2021/420836628			
Кадастровый номер:		02:22:000000:3974	

Номер точки	Координаты, м		Описание закрепления на местности	Средняя квадратическая погрешность определения координат характерных точек границы части земельного участка, м
	X	Y		
1	2	3	4	5
119	738461.06	1296947.43	данные отсутствуют	данные отсутствуют
120	738458.8	1296948.94	данные отсутствуют	данные отсутствуют
121	738358.11	1296839.44	данные отсутствуют	данные отсутствуют
122	738251.96	1296725.76	данные отсутствуют	данные отсутствуют
123	738144.79	1296610.07	данные отсутствуют	данные отсутствуют
124	738039.68	1296498.45	данные отсутствуют	данные отсутствуют
125	737983.21	1296439.97	данные отсутствуют	данные отсутствуют
126	737860.7	1296310.68	данные отсутствуют	данные отсутствуют
127	737855.29	1296310.42	данные отсутствуют	данные отсутствуют
128	737850.05	1296308.58	данные отсутствуют	данные отсутствуют
129	737845.06	1296304.52	данные отсутствуют	данные отсутствуют
130	737843.38	1296300.1	данные отсутствуют	данные отсутствуют
131	737842.75	1296294.27	данные отсутствуют	данные отсутствуют
132	737807.69	1296257.31	данные отсутствуют	данные отсутствуют
133	748911.25	1302114.15	данные отсутствуют	данные отсутствуют
134	748912.39	1302120.44	данные отсутствуют	данные отсутствуют
135	748914.6	1302135.24	данные отсутствуют	данные отсутствуют

Государственный регистратор		ФГИС ЕГРН
полное наименование должности	подпись	инициалы, фамилия

М.П.

Земельный участок			
(вид объекта недвижимости)			
Лист № ____ Раздела 4.2	Всего листов раздела 4.2 : ____	Всего разделов: ____	Всего листов выписки: ____
30.09.2021 № 99/2021/420836628			
Кадастровый номер:		02:22:000000:3974	

Номер точки	Координаты, м		Описание закрепления на местности	Средняя квадратическая погрешность определения координат характерных точек границы части земельного участка, м
	X	Y		
1	2	3	4	5
136	748914.92	1302137.84	данные отсутствуют	данные отсутствуют
137	748908.54	1302142.3	данные отсутствуют	данные отсутствуют
138	748900.88	1302180.97	данные отсутствуют	данные отсутствуют
139	748900.04	1302168.75	данные отсутствуют	данные отсутствуют
140	748896.28	1302143.75	данные отсутствуют	данные отсутствуют
141	748892.49	1302127.29	данные отсутствуют	данные отсутствуют
142	752093.82	1306203.54	данные отсутствуют	данные отсутствуют
143	752096.29	1306213.36	данные отсутствуют	данные отсутствуют
144	752037.26	1306294.51	данные отсутствуют	данные отсутствуют
145	751942.47	1306369.29	данные отсутствуют	данные отсутствуют
146	751800.41	1306626.43	данные отсутствуют	данные отсутствуют
147	751732.33	1306677.87	данные отсутствуют	данные отсутствуют
148	751755.51	1306657.74	данные отсутствуют	данные отсутствуют
149	751777.29	1306639.49	данные отсутствуют	данные отсутствуют
150	751784.92	1306630.53	данные отсутствуют	данные отсутствуют
151	751793.35	1306621.56	данные отсутствуют	данные отсутствуют
152	751801.02	1306610.38	данные отсутствуют	данные отсутствуют

Государственный регистратор		ФГИС ЕГРН
полное наименование должности	подпись	инициалы, фамилия

М.П.

Земельный участок			
(вид объекта недвижимости)			
Лист № ____ Раздела 4.2	Всего листов раздела 4.2 : ____	Всего разделов: ____	Всего листов выписки: ____
30.09.2021 № 99/2021/420836628			
Кадастровый номер:		02:22:000000:3974	

Номер точки	Координаты, м		Описание закрепления на местности	Средняя квадратическая погрешность определения координат характерных точек границы части земельного участка, м
	X	Y		
1	2	3	4	5
153	751809.58	1306598.09	данные отсутствуют	данные отсутствуют
154	751818.8	1306579.86	данные отсутствуют	данные отсутствуют
155	751826.76	1306563.08	данные отсутствуют	данные отсутствуют
156	751846.6	1306526.03	данные отсутствуют	данные отсутствуют
157	751857.86	1306505.28	данные отсутствуют	данные отсутствуют
158	751884.76	1306459.87	данные отсутствуют	данные отсутствуют
159	751903.73	1306427.87	данные отсутствуют	данные отсутствуют
160	751930.21	1306386.4	данные отсутствуют	данные отсутствуют
161	751952.47	1306354	данные отсутствуют	данные отсутствуют
162	751952.64	1306353.81	данные отсутствуют	данные отсутствуют
163	751973.59	1306335.5	данные отсутствуют	данные отсутствуют
164	752004.88	1306308.63	данные отсутствуют	данные отсутствуют
165	752035.26	1306279.56	данные отсутствуют	данные отсутствуют
166	752061.19	1306252.53	данные отсутствуют	данные отсутствуют
167	752084.31	1306216.5	данные отсутствуют	данные отсутствуют
168	751523.77	1306835.45	данные отсутствуют	данные отсутствуют
169	751522.69	1306835.6	данные отсутствуют	данные отсутствуют
Государственный регистратор				ФГИС ЕГРН
полное наименование должности			подпись	инициалы, фамилия

М.П.

Раздел 4.2

Выписка из Единого государственного реестра недвижимости об объекте недвижимости
Сведения о частях земельного участка

Земельный участок			
(вид объекта недвижимости)			
Лист № ____ Раздела 4.2	Всего листов раздела 4.2 : ____	Всего разделов: ____	Всего листов выписки: ____
30.09.2021 № 99/2021/420836628			
Кадастровый номер:		02:22:000000:3974	

Номер точки	Координаты, м		Описание закрепления на местности	Средняя квадратическая погрешность определения координат характерных точек границы части земельного участка, м
	X	Y		
1	2	3	4	5
170	751524.87	1306834.62	данные отсутствуют	данные отсутствуют
171	750271.73	1307007.15	данные отсутствуют	данные отсутствуют
172	750084.15	1307029.76	данные отсутствуют	данные отсутствуют
173	750111.29	1307025.5	данные отсутствуют	данные отсутствуют
174	750177.21	1307016.02	данные отсутствуют	данные отсутствуют
175	750245.55	1307006.99	данные отсутствуют	данные отсутствуют
176	750309.47	1306997.95	данные отсутствуют	данные отсутствуют
177	750350.91	1306991.77	данные отсутствуют	данные отсутствуют
178	750408.66	1306983.52	данные отсутствуют	данные отсутствуют
179	750489.55	1306972.61	данные отсутствуют	данные отсутствуют
180	750575.05	1306962.26	данные отсутствуют	данные отсутствуют
181	750610.6	1306957.59	данные отсутствуют	данные отсутствуют
182	750642.5	1306954.43	данные отсутствуют	данные отсутствуют
183	750965.27	1306911.81	данные отсутствуют	данные отсутствуют
184	750973.25	1306910.95	данные отсутствуют	данные отсутствуют
185	749770.68	1307475.73	данные отсутствуют	данные отсутствуют
186	749771.3	1307688.47	данные отсутствуют	данные отсутствуют
Государственный регистратор				ФГИС ЕГРН
полное наименование должности			подпись	инициалы, фамилия

М.П.

Земельный участок			
(вид объекта недвижимости)			
Лист № ____ Раздела 4.2	Всего листов раздела 4.2 : ____	Всего разделов: ____	Всего листов выписки: ____
30.09.2021 № 99/2021/420836628			
Кадастровый номер:		02:22:000000:3974	

Номер точки	Координаты, м		Описание закрепления на местности	Средняя квадратическая погрешность определения координат характерных точек границы части земельного участка, м
	X	Y		
1	2	3	4	5
187	749768.16	1307696.2	данные отсутствуют	данные отсутствуют
188	749790.85	1307707.67	данные отсутствуют	данные отсутствуют
189	749780.79	1307707.32	данные отсутствуют	данные отсутствуют
190	749749.57	1307706.9	данные отсутствуют	данные отсутствуют
191	749749.61	1307697.46	данные отсутствуют	данные отсутствуют
192	749749.69	1307697.08	данные отсутствуют	данные отсутствуют
193	749760.58	1307670.88	данные отсутствуют	данные отсутствуют
194	749763.57	1307569	данные отсутствуют	данные отсутствуют
195	749762.57	1307485.9	данные отсутствуют	данные отсутствуют
196	749761.1	1307399.27	данные отсутствуют	данные отсутствуют
197	749721.01	1307185.28	данные отсутствуют	данные отсутствуют
198	749736.39	1307201.87	данные отсутствуют	данные отсутствуют
199	749740.54	1307235.06	данные отсутствуют	данные отсутствуют
200	749728.68	1307199.49	данные отсутствуют	данные отсутствуют
201	749727.37	1307196.77	данные отсутствуют	данные отсутствуют
202	749665.11	1307071.93	данные отсутствуют	данные отсутствуют
203	749668.85	1307075.44	данные отсутствуют	данные отсутствуют

Государственный регистратор		ФГИС ЕГРН
полное наименование должности	подпись	инициалы, фамилия

М.П.

Земельный участок			
(вид объекта недвижимости)			
Лист № ____ Раздела 4.2	Всего листов раздела 4.2 : ____	Всего разделов: ____	Всего листов выписки: ____
30.09.2021 № 99/2021/420836628			
Кадастровый номер:		02:22:000000:3974	

Номер точки	Координаты, м		Описание закрепления на местности	Средняя квадратическая погрешность определения координат характерных точек границы части земельного участка, м
	X	Y		
1	2	3	4	5
204	749676.57	1307078.01	данные отсутствуют	данные отсутствуют
205	749683.49	1307080.39	данные отсутствуют	данные отсутствуют
206	749686.53	1307080.46	данные отсутствуют	данные отсутствуют
207	749666.82	1307101.68	данные отсутствуют	данные отсутствуют
208	749651.84	1307086.23	данные отсутствуют	данные отсутствуют
209	749231.88	1306530.12	данные отсутствуют	данные отсутствуют
210	749265.71	1306616.46	данные отсутствуют	данные отсутствуют
211	749291.16	1306680.64	данные отсутствуют	данные отсутствуют
212	749301.04	1306701.06	данные отсутствуют	данные отсутствуют
213	749306.05	1306708.9	данные отсутствуют	данные отсутствуют
214	749313.21	1306717.84	данные отсутствуют	данные отсутствуют
215	749331.38	1306736.41	данные отсутствуют	данные отсутствуют
216	749340.9	1306760.1	данные отсутствуют	данные отсутствуют
217	749350.66	1306782.99	данные отсутствуют	данные отсутствуют
218	749351.79	1306784.33	данные отсутствуют	данные отсутствуют
219	749344.68	1306777.3	данные отсутствуют	данные отсутствуют
220	749309.65	1306740	данные отсутствуют	данные отсутствуют

Государственный регистратор		ФГИС ЕГРН
полное наименование должности	подпись	инициалы, фамилия

М.П.

Земельный участок			
(вид объекта недвижимости)			
Лист № ____ Раздела 4.2	Всего листов раздела 4.2 : ____	Всего разделов: ____	Всего листов выписки: ____
30.09.2021 № 99/2021/420836628			
Кадастровый номер:		02:22:000000:3974	

Номер точки	Координаты, м		Описание закрепления на местности	Средняя квадратическая погрешность определения координат характерных точек границы части земельного участка, м
	X	Y		
1	2	3	4	5
221	749304.01	1306725.96	данные отсутствуют	данные отсутствуют
222	749288.49	1306684.08	данные отсутствуют	данные отсутствуют
223	749263.64	1306618.18	данные отсутствуют	данные отсутствуют
224	749220.87	1306503.11	данные отсутствуют	данные отсутствуют
225	749135.5	1306279.84	данные отсутствуют	данные отсутствуют
226	749156.93	1306331.95	данные отсутствуют	данные отсутствуют
227	749194.85	1306432.71	данные отсутствуют	данные отсутствуют
228	749198.41	1306442.69	данные отсутствуют	данные отсутствуют
229	749193.79	1306430.24	данные отсутствуют	данные отсутствуют
230	749143.06	1306298.91	данные отсутствуют	данные отсутствуют
231	749041.84	1306035.39	данные отсутствуют	данные отсутствуют
232	749063.68	1306093.63	данные отсутствуют	данные отсутствуют
233	749089.47	1306159.2	данные отсутствуют	данные отсутствуют
234	749112.62	1306222.14	данные отсутствуют	данные отсутствуют
235	749042.97	1306046.52	данные отсутствуют	данные отсутствуют
236	749001.44	1305934.55	данные отсутствуют	данные отсутствуют
237	748920.28	1305715.49	данные отсутствуют	данные отсутствуют
Государственный регистратор				ФГИС ЕГРН
полное наименование должности			подпись	инициалы, фамилия

М.П.

Земельный участок			
(вид объекта недвижимости)			
Лист № ____ Раздела 4.2	Всего листов раздела 4.2 : ____	Всего разделов: ____	Всего листов выписки: ____
30.09.2021 № 99/2021/420836628			
Кадастровый номер:		02:22:000000:3974	

Номер точки	Координаты, м		Описание закрепления на местности	Средняя квадратическая погрешность определения координат характерных точек границы части земельного участка, м
	X	Y		
1	2	3	4	5
238	748934.88	1305755.12	данные отсутствуют	данные отсутствуют
239	748919.04	1305712.42	данные отсутствуют	данные отсутствуют
240	748872.82	1303184.75	данные отсутствуют	данные отсутствуют
241	748845.75	1303244.73	данные отсутствуют	данные отсутствуют
242	748864.78	1303181.64	данные отсутствуют	данные отсутствуют
243	748874.06	1303102.86	данные отсутствуют	данные отсутствуют
244	748874.26	1303100.51	данные отсутствуют	данные отсутствуют
245	748678.61	1305223.56	данные отсутствуют	данные отсутствуют
246	748813.27	1305473.73	данные отсутствуют	данные отсутствуют
247	748828.7	1305485.5	данные отсутствуют	данные отсутствуют
248	748836.09	1305500.94	данные отсутствуют	данные отсутствуют
249	748845.28	1305525.17	данные отсутствуют	данные отсутствуют
250	748811.45	1305499.38	данные отсутствуют	данные отсутствуют
251	748803.25	1305483.59	данные отсутствуют	данные отсутствуют
252	748772.21	1305408.19	данные отсутствуют	данные отсутствуют
253	748734.48	1305332.77	данные отсутствуют	данные отсутствуют
254	748703.48	1305270.51	данные отсутствуют	данные отсутствуют
Государственный регистратор				ФГИС ЕГРН
полное наименование должности			подпись	инициалы, фамилия

М.П.

Земельный участок				
(вид объекта недвижимости)				
Лист № ____ Раздела 4.2		Всего листов раздела 4.2 : ____		Всего разделов: ____
30.09.2021 № 99/2021/420836628				
Кадастровый номер:			02:22:000000:3974	
Номер точки	Координаты, м		Описание закрепления на местности	Средняя квадратическая погрешность определения координат характерных точек границы части земельного участка, м
	X	Y		
1	2	3	4	5
255	748530.5	1304939.45	данные отсутствуют	данные отсутствуют
256	748588.71	1305053.72	данные отсутствуют	данные отсутствуют
257	748579.94	1305037.16	данные отсутствуют	данные отсутствуют
258	748537.39	1304953.59	данные отсутствуют	данные отсутствуют
259	748504.36	1304888.13	данные отсутствуют	данные отсутствуют
260	748473.26	1304829.73	данные отсутствуют	данные отсутствуют
261	748456.21	1304798.08	данные отсутствуют	данные отсутствуют
262	748430.37	1304747.41	данные отсутствуют	данные отсутствуют
263	748432.32	1304746.66	данные отсутствуют	данные отсутствуют
264	748335.68	1304364.2	данные отсутствуют	данные отсутствуют
265	748354.84	1304314.4	данные отсутствуют	данные отсутствуют
266	748353.55	1304304.5	данные отсутствуют	данные отсутствуют
267	748353.67	1304303.89	данные отсутствуют	данные отсутствуют
268	748360.21	1304292.49	данные отсутствуют	данные отсутствуют
269	748366.77	1304288.89	данные отсутствуют	данные отсутствуют
270	748380.78	1304257.33	данные отсутствуют	данные отсутствуют
271	748397.74	1304228.22	данные отсутствуют	данные отсутствуют
Государственный регистратор				ФГИС ЕГРН
полное наименование должности			подпись	инициалы, фамилия

М.П.

Земельный участок				
(вид объекта недвижимости)				
Лист № ____ Раздела 4.2		Всего листов раздела 4.2 : ____		Всего разделов: ____
30.09.2021 № 99/2021/420836628				
Кадастровый номер:			02:22:000000:3974	
Номер точки	Координаты, м		Описание закрепления на местности	Средняя квадратическая погрешность определения координат характерных точек границы части земельного участка, м
	X	Y		
1	2	3	4	5
272	748333.65	1304369.45	данные отсутствуют	данные отсутствуют
273	748313.55	1304438.26	данные отсутствуют	данные отсутствуют
274	748307.81	1304482.5	данные отсутствуют	данные отсутствуют
275	748305.32	1304477.33	данные отсутствуют	данные отсутствуют
276	748292.56	1304454	данные отсутствуют	данные отсутствуют
277	748290.37	1304449.9	данные отсутствуют	данные отсутствуют
278	748291.96	1304437.63	данные отсутствуют	данные отсутствуют
279	748299.08	1304443.84	данные отсутствуют	данные отсутствуют
280	748302.45	1304444.23	данные отсутствуют	данные отсутствуют
281	748305.06	1304443.5	данные отсутствуют	данные отсутствуют
282	748309.98	1304435.34	данные отсутствуют	данные отсутствуют
283	748332.85	1304371.53	данные отсутствуют	данные отсутствуют
284	748153.4	1301445.64	данные отсутствуют	данные отсутствуют
285	748152.46	1301449.38	данные отсутствуют	данные отсутствуют
286	748151.31	1301455.01	данные отсутствуют	данные отсутствуют
287	747924.99	1301511.36	данные отсутствуют	данные отсутствуют
288	747833.78	1301535.2	данные отсутствуют	данные отсутствуют
Государственный регистратор				ФГИС ЕГРН
полное наименование должности			подпись	инициалы, фамилия

М.П.

Земельный участок			
(вид объекта недвижимости)			
Лист № ____ Раздела 4.2	Всего листов раздела 4.2 : ____	Всего разделов: ____	Всего листов выписки: ____
30.09.2021 № 99/2021/420836628			
Кадастровый номер:		02:22:000000:3974	

Номер точки	Координаты, м		Описание закрепления на местности	Средняя квадратическая погрешность определения координат характерных точек границы части земельного участка, м
	X	Y		
1	2	3	4	5
289	747760.51	1301552.83	данные отсутствуют	данные отсутствуют
290	747703.99	1301572.33	данные отсутствуют	данные отсутствуют
291	747564.8	1301591.51	данные отсутствуют	данные отсутствуют
292	747301.1	1301583.53	данные отсутствуют	данные отсутствуют
293	747293.3	1301583.79	данные отсутствуют	данные отсутствуют
294	747292.87	1301583.77	данные отсутствуют	данные отсутствуют
295	747270.01	1301583.47	данные отсутствуют	данные отсутствуют
296	747263.47	1301584.78	данные отсутствуют	данные отсутствуют
297	747244.48	1301585.41	данные отсутствуют	данные отсутствуют
298	747201.5	1301598.2	данные отсутствуют	данные отсутствуют
299	747195.54	1301599.53	данные отсутствуют	данные отсутствуют
300	747117.28	1301620.49	данные отсутствуют	данные отсутствуют
301	747112.6	1301622.14	данные отсутствуют	данные отсутствуют
302	747044.73	1301641.55	данные отсутствуют	данные отсутствуют
303	746997.68	1301655.13	данные отсутствуют	данные отсутствуют
304	746989.47	1301656.63	данные отсутствуют	данные отсутствуют
305	746958.54	1301662.08	данные отсутствуют	данные отсутствуют
Государственный регистратор				ФГИС ЕГРН
полное наименование должности			подпись	инициалы, фамилия

М.П.

Раздел 4.2

Выписка из Единого государственного реестра недвижимости об объекте недвижимости
Сведения о частях земельного участка

Земельный участок			
(вид объекта недвижимости)			
Лист № ____ Раздела 4.2	Всего листов раздела 4.2 : ____	Всего разделов: ____	Всего листов выписки: ____
30.09.2021 № 99/2021/420836628			
Кадастровый номер:		02:22:000000:3974	

Номер точки	Координаты, м		Описание закрепления на местности	Средняя квадратическая погрешность определения координат характерных точек границы части земельного участка, м
	X	Y		
1	2	3	4	5
306	746929.16	1301665.3	данные отсутствуют	данные отсутствуют
307	746923.03	1301665.73	данные отсутствуют	данные отсутствуют
308	746826.81	1301669.99	данные отсутствуют	данные отсутствуют
309	746822.71	1301671.96	данные отсутствуют	данные отсутствуют
310	746766.35	1301675.24	данные отсутствуют	данные отсутствуют
311	746796.15	1301660.89	данные отсутствуют	данные отсутствуют
312	746889.43	1301657.38	данные отсутствуют	данные отсутствуют
313	746947.7	1301649.05	данные отсутствуют	данные отсутствуют
314	746954.98	1301647.48	данные отсутствуют	данные отсутствуют
315	746964.95	1301646.77	данные отсутствуют	данные отсутствуют
316	746974.53	1301646.63	данные отсутствуют	данные отсутствуют
317	746982.45	1301645.41	данные отсутствуют	данные отсутствуют
318	746988.84	1301644.97	данные отсутствуют	данные отсутствуют
319	747000.02	1301644.45	данные отсутствуют	данные отсутствуют
320	747021.92	1301637.44	данные отсутствуют	данные отсутствуют
321	747047.34	1301628.16	данные отсутствуют	данные отсутствуют
322	747110.31	1301611.34	данные отсутствуют	данные отсутствуют
Государственный регистратор				ФГИС ЕГРН
полное наименование должности			подпись	инициалы, фамилия

М.П.

Земельный участок			
(вид объекта недвижимости)			
Лист № ____ Раздела 4.2	Всего листов раздела 4.2 : ____	Всего разделов: ____	Всего листов выписки: ____
30.09.2021 № 99/2021/420836628			
Кадастровый номер:		02:22:000000:3974	

Номер точки	Координаты, м		Описание закрепления на местности	Средняя квадратическая погрешность определения координат характерных точек границы части земельного участка, м
	X	Y		
1	2	3	4	5
323	747177.65	1301591.56	данные отсутствуют	данные отсутствуют
324	747231	1301578.99	данные отсутствуют	данные отсутствуют
325	747242.44	1301576.58	данные отсутствуют	данные отсутствуют
326	747264.34	1301572.59	данные отсутствуют	данные отсутствуют
327	747300.41	1301570.57	данные отсутствуют	данные отсутствуют
328	747371.79	1301572.43	данные отсутствуют	данные отсутствуют
329	747433.27	1301575.2	данные отсутствуют	данные отсутствуют
330	747451.81	1301575.3	данные отсутствуют	данные отсутствуют
331	747509.12	1301576.18	данные отсутствуют	данные отсутствуют
332	747569.5	1301576.4	данные отсутствуют	данные отсутствуют
333	747643.69	1301573.32	данные отсутствуют	данные отсутствуют
334	747694.74	1301564.29	данные отсутствуют	данные отсутствуют
335	747837.05	1301529.04	данные отсутствуют	данные отсутствуют
336	747943.76	1301501.92	данные отсутствуют	данные отсутствуют
337	748001.82	1301487.36	данные отсутствуют	данные отсутствуют
338	748063.64	1301473.36	данные отсутствуют	данные отсутствуют
339	748114.28	1301460.51	данные отсутствуют	данные отсутствуют

Государственный регистратор		ФГИС ЕГРН
полное наименование должности	подпись	инициалы, фамилия

М.П.

Земельный участок			
(вид объекта недвижимости)			
Лист № ____ Раздела 4.2	Всего листов раздела 4.2 : ____	Всего разделов: ____	Всего листов выписки: ____
30.09.2021 № 99/2021/420836628			
Кадастровый номер:		02:22:000000:3974	

Номер точки	Координаты, м		Описание закрепления на местности	Средняя квадратическая погрешность определения координат характерных точек границы части земельного участка, м
	X	Y		
1	2	3	4	5
340	748130.03	1301450.23	данные отсутствуют	данные отсутствуют
341	748137.11	1301445.81	данные отсутствуют	данные отсутствуют
342	748137.54	1301445.68	данные отсутствуют	данные отсутствуют
343	748146.52	1301445.01	данные отсутствуют	данные отсутствуют
344	746322.61	1301888.87	данные отсутствуют	данные отсутствуют
345	746320.34	1301890.03	данные отсутствуют	данные отсутствуют
346	746320.13	1301890.12	данные отсутствуют	данные отсутствуют
347	746319.77	1301890.21	данные отсутствуют	данные отсутствуют
348	746173.26	1301914.98	данные отсутствуют	данные отсутствуют
349	746167.16	1301917.06	данные отсутствуют	данные отсутствуют
350	746166.89	1301917.11	данные отсутствуют	данные отсутствуют
351	746165.89	1301917.16	данные отсутствуют	данные отсутствуют
352	746165.49	1301917.1	данные отсутствуют	данные отсутствуют
353	746164.38	1301916.68	данные отсутствуют	данные отсутствуют
354	746164.02	1301916.31	данные отсутствуют	данные отсутствуют
355	746163.56	1301915.47	данные отсутствуют	данные отсутствуют
356	745226.86	1301698.31	данные отсутствуют	данные отсутствуют

Государственный регистратор		ФГИС ЕГРН
полное наименование должности	подпись	инициалы, фамилия

М.П.

Земельный участок			
(вид объекта недвижимости)			
Лист № ____ Раздела 4.2	Всего листов раздела 4.2 : ____	Всего разделов: ____	Всего листов выписки: ____
30.09.2021 № 99/2021/420836628			
Кадастровый номер:		02:22:000000:3974	

Номер точки	Координаты, м		Описание закрепления на местности	Средняя квадратическая погрешность определения координат характерных точек границы части земельного участка, м
	X	Y		
1	2	3	4	5
357	745246.14	1301700.93	данные отсутствуют	данные отсутствуют
358	745265.9	1301704.5	данные отсутствуют	данные отсутствуют
359	745278.41	1301707.14	данные отсутствуют	данные отсутствуют
360	745554.04	1301795.4	данные отсутствуют	данные отсутствуют
361	745600.94	1301811.96	данные отсутствуют	данные отсутствуют
362	745717.28	1301848.94	данные отсутствуют	данные отсутствуют
363	745825.84	1301885.94	данные отсутствуют	данные отсутствуют
364	745887.53	1301905.33	данные отсутствуют	данные отсутствуют
365	745899.14	1301909.23	данные отсутствуют	данные отсутствуют
366	745902.8	1301910.13	данные отсутствуют	данные отсутствуют
367	745947.79	1301924.28	данные отсутствуют	данные отсутствуют
368	745995.84	1301923.76	данные отсутствуют	данные отсутствуют
369	746130.86	1301917.08	данные отсутствуют	данные отсутствуют
370	746131	1301917.7	данные отсутствуют	данные отсутствуют
371	746131.02	1301917.92	данные отсутствуют	данные отсутствуют
372	746131.02	1301919.68	данные отсутствуют	данные отсутствуют
373	746130.89	1301920.18	данные отсутствуют	данные отсутствуют
Государственный регистратор				ФГИС ЕГРН
полное наименование должности			подпись	инициалы, фамилия

М.П.

Раздел 4.2

Выписка из Единого государственного реестра недвижимости об объекте недвижимости
Сведения о частях земельного участка

Земельный участок			
(вид объекта недвижимости)			
Лист № ____ Раздела 4.2	Всего листов раздела 4.2 : ____	Всего разделов: ____	Всего листов выписки: ____
30.09.2021 № 99/2021/420836628			
Кадастровый номер:		02:22:000000:3974	

Номер точки	Координаты, м		Описание закрепления на местности	Средняя квадратическая погрешность определения координат характерных точек границы части земельного участка, м
	X	Y		
1	2	3	4	5
374	746130.65	1301920.46	данные отсутствуют	данные отсутствуют
375	746129.42	1301921.43	данные отсутствуют	данные отсутствуют
376	746126.72	1301922.94	данные отсутствуют	данные отсутствуют
377	746126.24	1301923.07	данные отсутствуют	данные отсутствуют
378	746082.26	1301921.92	данные отсутствуют	данные отсутствуют
379	746004.99	1301929	данные отсутствуют	данные отсутствуют
380	745962.33	1301929.27	данные отсутствуют	данные отсутствуют
381	745925.02	1301923.52	данные отсутствуют	данные отсутствуют
382	745900.99	1301918.46	данные отсутствуют	данные отсутствуют
383	745823.94	1301892.86	данные отсутствуют	данные отсутствуют
384	745764.39	1301870.8	данные отсутствуют	данные отсутствуют
385	745715.9	1301851.41	данные отсутствуют	данные отсутствуют
386	745641.44	1301828.05	данные отсутствуют	данные отсутствуют
387	745601.07	1301814.6	данные отсутствуют	данные отсутствуют
388	745527.33	1301790.88	данные отсутствуют	данные отсутствуют
389	745472.59	1301775.81	данные отсутствуют	данные отсутствуют
390	745402.82	1301754.26	данные отсутствуют	данные отсутствуют
Государственный регистратор				ФГИС ЕГРН
полное наименование должности			подпись	инициалы, фамилия

М.П.

Земельный участок			
(вид объекта недвижимости)			
Лист № ____ Раздела 4.2	Всего листов раздела 4.2 : ____	Всего разделов: ____	Всего листов выписки: ____
30.09.2021 № 99/2021/420836628			
Кадастровый номер:		02:22:000000:3974	

Номер точки	Координаты, м		Описание закрепления на местности	Средняя квадратическая погрешность определения координат характерных точек границы части земельного участка, м
	X	Y		
1	2	3	4	5
391	745362.12	1301740.52	данные отсутствуют	данные отсутствуют
392	745296.27	1301722.75	данные отсутствуют	данные отсутствуют
393	745239.26	1301708.6	данные отсутствуют	данные отсутствуют
394	745209.04	1301707.08	данные отсутствуют	данные отсутствуют
395	745182.14	1301698.13	данные отсутствуют	данные отсутствуют
396	745205.44	1301697.59	данные отсутствуют	данные отсутствуют
397	743553	1301451.34	данные отсутствуют	данные отсутствуют
398	743573.07	1301455.73	данные отсутствуют	данные отсутствуют
399	743574.14	1301456.03	данные отсутствуют	данные отсутствуют
400	743570.69	1301465.85	данные отсутствуют	данные отсутствуют
401	743549.25	1301462.02	данные отсутствуют	данные отсутствуют
402	737804.41	1296237.38	данные отсутствуют	данные отсутствуют
403	737830.65	1296264.55	данные отсутствуют	данные отсутствуют
404	737828.39	1296279.13	данные отсутствуют	данные отсутствуют
405	737793.32	1296242.16	данные отсутствуют	данные отсутствуют
406	737794.3	1296227.44	данные отсутствуют	данные отсутствуют
407	749765.72	1307707.12	данные отсутствуют	данные отсутствуют

Государственный регистратор		ФГИС ЕГРН
полное наименование должности	подпись	инициалы, фамилия

М.П.

Земельный участок			
(вид объекта недвижимости)			
Лист № ____ Раздела 4.2	Всего листов раздела 4.2 : ____	Всего разделов: ____	Всего листов выписки: ____
30.09.2021 № 99/2021/420836628			
Кадастровый номер:		02:22:000000:3974	

Номер точки	Координаты, м		Описание закрепления на местности	Средняя квадратическая погрешность определения координат характерных точек границы части земельного участка, м
	X	Y		
1	2	3	4	5
408	749761.71	1307707.06	данные отсутствуют	данные отсутствуют
409	749762.73	1307687.23	данные отсутствуют	данные отсутствуют
410	749763.11	1307619.62	данные отсутствуют	данные отсутствуют
411	749765.2	1307550.31	данные отсутствуют	данные отсутствуют
412	749766.34	1307504.42	данные отсутствуют	данные отсутствуют
413	749764.82	1307467.09	данные отсутствуют	данные отсутствуют
414	749761.78	1307408.79	данные отсутствуют	данные отсутствуют
415	749760.55	1307366.31	данные отсутствуют	данные отсутствуют
416	749760.13	1307341.79	данные отсутствуют	данные отсутствуют
417	749759.97	1307339.79	данные отсутствуют	данные отсутствуют
418	749759.13	1307291.49	данные отсутствуют	данные отсутствуют
419	749751.56	1307269.39	данные отсутствуют	данные отсутствуют
420	749751.12	1307266.81	данные отсутствуют	данные отсутствуют
421	749730.68	1307205.49	данные отсутствуют	данные отсутствуют
422	749741.34	1307227.15	данные отсутствуют	данные отсутствуют
423	749763.12	1307290.79	данные отсутствуют	данные отсутствуют
424	749764.26	1307356.42	данные отсутствуют	данные отсутствуют

Государственный регистратор		ФГИС ЕГРН
полное наименование должности	подпись	инициалы, фамилия

М.П.

Земельный участок				
(вид объекта недвижимости)				
Лист № ____ Раздела 4.2		Всего листов раздела 4.2 : ____		Всего разделов: ____
30.09.2021 № 99/2021/420836628				
Кадастровый номер:			02:22:000000:3974	
Номер точки	Координаты, м		Описание закрепления на местности	Средняя квадратическая погрешность определения координат характерных точек границы части земельного участка, м
	X	Y		
1	2	3	4	5
425	749765.78	1307408.61	данные отсутствуют	данные отсутствуют
426	749768.82	1307466.89	данные отсутствуют	данные отсутствуют
427	749770.35	1307504.39	данные отсутствуют	данные отсутствуют
428	749769.2	1307550.42	данные отсутствуют	данные отсутствуют
429	749767.11	1307619.72	данные отсутствуют	данные отсутствуют
430	749766.73	1307687.39	данные отсутствуют	данные отсутствуют
431	749718.53	1307180.8	данные отсутствуют	данные отсутствуют
432	749717.29	1307178.56	данные отсутствуют	данные отсутствуют
433	749717.58	1307178.87	данные отсутствуют	данные отсутствуют

Государственный регистратор		ФГИС ЕГРН
полное наименование должности	подпись	инициалы, фамилия

М.П.

Земельный участок				
(вид объекта недвижимости)				
Лист № ____ Раздела 4.2		Всего листов раздела 4.2 : ____		Всего разделов: ____
30.09.2021 № 99/2021/420836628				
Кадастровый номер:			02:22:000000:3974	
Сведения о характерных точках границы части (частей) земельного участка				
Учетный номер части: 4				
Система координат: МСК-05				
Зона №				
Номер точки	Координаты, м		Описание закрепления на местности	Средняя квадратическая погрешность определения координат характерных точек границы части земельного участка, м
	X	Y		
1	2	3	4	5
1	748856.82	1302022.22	данные отсутствуют	данные отсутствуют
2	748875.21	1302047.75	данные отсутствуют	данные отсутствуют
3	748888.56	1302069.53	данные отсутствуют	данные отсутствуют
4	748887.68	1302087.79	данные отсутствуют	данные отсутствуют
5	748887.18	1302105.38	данные отсутствуют	данные отсутствуют
6	748876.37	1302086.71	данные отсутствуют	данные отсутствуют
7	748859.43	1302059.65	данные отсутствуют	данные отсутствуют
8	748855.28	1302054.24	данные отсутствуют	данные отсутствуют
9	737804.49	1296237.46	данные отсутствуют	данные отсутствуют
10	737865.37	1296300.5	данные отсутствуют	данные отсутствуют
11	738023.45	1296467.09	данные отсутствуют	данные отсутствуют
12	738157.47	1296607.45	данные отсутствуют	данные отсутствуют
13	738331.51	1296793.27	данные отсутствуют	данные отсутствуют
14	738393.4	1296859	данные отсутствуют	данные отсутствуют
15	738405.32	1296872.5	данные отсутствуют	данные отсутствуют
16	738466.13	1296939.63	данные отсутствуют	данные отсутствуют

Государственный регистратор		ФГИС ЕГРН
полное наименование должности	подпись	инициалы, фамилия

М.П.

Земельный участок			
(вид объекта недвижимости)			
Лист № ____ Раздела 4.2	Всего листов раздела 4.2 : ____	Всего разделов: ____	Всего листов выписки: ____
30.09.2021 № 99/2021/420836628			
Кадастровый номер:		02:22:000000:3974	

Номер точки	Координаты, м		Описание закрепления на местности	Средняя квадратическая погрешность определения координат характерных точек границы части земельного участка, м
	X	Y		
1	2	3	4	5
17	738590.49	1297069.36	данные отсутствуют	данные отсутствуют
18	738655.97	1297139.36	данные отсутствуют	данные отсутствуют
19	738689.64	1297175.73	данные отсутствуют	данные отсутствуют
20	738755.45	1297247.26	данные отсутствуют	данные отсутствуют
21	738798.76	1297293.8	данные отсутствуют	данные отсутствуют
22	739008.01	1297521.73	данные отсутствуют	данные отсутствуют
23	739030.88	1297547.02	данные отсутствуют	данные отсутствуют
24	739066.76	1297585.72	данные отсутствуют	данные отсутствуют
25	739131.82	1297656.6	данные отсутствуют	данные отсутствуют
26	739389.25	1297938.63	данные отсутствуют	данные отсутствуют
27	739488.35	1298049.2	данные отсутствуют	данные отсутствуют
28	739553.91	1298121.47	данные отсутствуют	данные отсутствуют
29	739616.5	1298187.28	данные отсутствуют	данные отсутствуют
30	739733.72	1298313.45	данные отсутствуют	данные отсутствуют
31	739819.65	1298404.59	данные отсутствуют	данные отсутствуют
32	739982.32	1298577.94	данные отсутствуют	данные отсутствуют
33	740006.93	1298603.5	данные отсутствуют	данные отсутствуют

Государственный регистратор		ФГИС ЕГРН
полное наименование должности	подпись	инициалы, фамилия

М.П.

Земельный участок			
(вид объекта недвижимости)			
Лист № ____ Раздела 4.2	Всего листов раздела 4.2 : ____	Всего разделов: ____	Всего листов выписки: ____
30.09.2021 № 99/2021/420836628			
Кадастровый номер:		02:22:000000:3974	

Номер точки	Координаты, м		Описание закрепления на местности	Средняя квадратическая погрешность определения координат характерных точек границы части земельного участка, м
	X	Y		
1	2	3	4	5
34	740050.26	1298655.67	данные отсутствуют	данные отсутствуют
35	740151.42	1298768.49	данные отсутствуют	данные отсутствуют
36	740288.42	1298910.37	данные отсутствуют	данные отсутствуют
37	740424.44	1299062.04	данные отсутствуют	данные отсутствуют
38	740553.69	1299198.11	данные отсутствуют	данные отсутствуют
39	740707.64	1299363.8	данные отсутствуют	данные отсутствуют
40	740886.67	1299566.28	данные отсутствуют	данные отсутствуют
41	741038.25	1299760.97	данные отсутствуют	данные отсутствуют
42	741144.33	1299900.29	данные отсутствуют	данные отсутствуют
43	741247.84	1300039.94	данные отсутствуют	данные отсутствуют
44	741343.1	1300161.18	данные отсутствуют	данные отсутствуют
45	741463.74	1300254.91	данные отсутствуют	данные отсутствуют
46	741590.81	1300345.46	данные отсутствуют	данные отсутствуют
47	741732.32	1300443.06	данные отсутствуют	данные отсутствуют
48	741849.52	1300534.72	данные отсутствуют	данные отсутствуют
49	742535.79	1301017.59	данные отсутствуют	данные отсутствуют
50	742733.13	1301137.16	данные отсутствуют	данные отсутствуют

Государственный регистратор		ФГИС ЕГРН
полное наименование должности	подпись	инициалы, фамилия

М.П.

Земельный участок			
(вид объекта недвижимости)			
Лист № ____ Раздела 4.2	Всего листов раздела 4.2 : ____	Всего разделов: ____	Всего листов выписки: ____
30.09.2021 № 99/2021/420836628			
Кадастровый номер:		02:22:000000:3974	

Номер точки	Координаты, м		Описание закрепления на местности	Средняя квадратическая погрешность определения координат характерных точек границы части земельного участка, м
	X	Y		
1	2	3	4	5
51	742921.19	1301236.56	данные отсутствуют	данные отсутствуют
52	743153.41	1301361.44	данные отсутствуют	данные отсутствуют
53	743218.79	1301392.71	данные отсутствуют	данные отсутствуют
54	743201.79	1301386.77	данные отсутствуют	данные отсутствуют
55	743148.64	1301364.72	данные отсутствуют	данные отсутствуют
56	743118.03	1301348.8	данные отсутствуют	данные отсутствуют
57	742971.2	1301270.28	данные отсутствуют	данные отсутствуют
58	742830.23	1301193.19	данные отсутствуют	данные отсутствуют
59	742683.79	1301113.26	данные отсутствуют	данные отсутствуют
60	742602.44	1301066.57	данные отсутствуют	данные отсутствуют
61	742578.76	1301051.52	данные отсутствуют	данные отсутствуют
62	742536.06	1301023.06	данные отсутствуют	данные отсутствуют
63	742449.12	1300962.96	данные отсутствуют	данные отсутствуют
64	742382.21	1300917.09	данные отсутствуют	данные отсутствуют
65	742277.84	1300845.57	данные отсутствуют	данные отсутствуют
66	742168.11	1300765.95	данные отсутствуют	данные отсутствуют
67	742048.04	1300677.48	данные отсутствуют	данные отсутствуют
Государственный регистратор				ФГИС ЕГРН
полное наименование должности			подпись	инициалы, фамилия

М.П.

Раздел 4.2

Выписка из Единого государственного реестра недвижимости об объекте недвижимости
Сведения о частях земельного участка

Земельный участок			
(вид объекта недвижимости)			
Лист № ____ Раздела 4.2	Всего листов раздела 4.2 : ____	Всего разделов: ____	Всего листов выписки: ____
30.09.2021 № 99/2021/420836628			
Кадастровый номер:		02:22:000000:3974	

Номер точки	Координаты, м		Описание закрепления на местности	Средняя квадратическая погрешность определения координат характерных точек границы части земельного участка, м
	X	Y		
1	2	3	4	5
68	741923.45	1300586.94	данные отсутствуют	данные отсутствуют
69	741777.61	1300484.97	данные отсутствуют	данные отсутствуют
70	741662.22	1300401.84	данные отсутствуют	данные отсутствуют
71	741526.81	1300305.28	данные отсутствуют	данные отсутствуют
72	741427.45	1300236.37	данные отсутствуют	данные отсутствуют
73	741380.95	1300203.5	данные отсутствуют	данные отсутствуют
74	741359.71	1300187.88	данные отсутствуют	данные отсутствуют
75	741359.56	1300187.73	данные отсутствуют	данные отсутствуют
76	741352.54	1300179.72	данные отсутствуют	данные отсутствуют
77	741298.84	1300114.99	данные отсутствуют	данные отсутствуют
78	741267.97	1300078.32	данные отсутствуют	данные отсутствуют
79	741214.88	1300011.4	данные отсутствуют	данные отсутствуют
80	741186.55	1299974.43	данные отсутствуют	данные отсутствуют
81	741095.12	1299855.3	данные отсутствуют	данные отсутствуют
82	740997.97	1299731.74	данные отсутствуют	данные отсутствуют
83	740893.75	1299591.88	данные отсутствуют	данные отсутствуют
84	740886.85	1299582.49	данные отсутствуют	данные отсутствуют
Государственный регистратор				ФГИС ЕГРН
полное наименование должности			подпись	инициалы, фамилия

М.П.

Земельный участок			
(вид объекта недвижимости)			
Лист № ____ Раздела 4.2	Всего листов раздела 4.2 : ____	Всего разделов: ____	Всего листов выписки: ____
30.09.2021 № 99/2021/420836628			
Кадастровый номер:		02:22:000000:3974	

Номер точки	Координаты, м		Описание закрепления на местности	Средняя квадратическая погрешность определения координат характерных точек границы части земельного участка, м
	X	Y		
1	2	3	4	5
85	740790.83	1299470.42	данные отсутствуют	данные отсутствуют
86	740666.8	1299331.9	данные отсутствуют	данные отсутствуют
87	740567.21	1299226.77	данные отсутствуют	данные отсутствуют
88	740440.5	1299088.44	данные отсутствуют	данные отсутствуют
89	740356.09	1298999.25	данные отсутствуют	данные отсутствуют
90	740254.71	1298887.38	данные отсутствуют	данные отсутствуют
91	740152.26	1298776.22	данные отсутствуют	данные отсутствуют
92	740056.31	1298671.9	данные отсутствуют	данные отсутствуют
93	739941.39	1298550.45	данные отсутствуют	данные отсутствуют
94	739835.47	1298438.59	данные отсутствуют	данные отсутствуют
95	739730.7	1298327.35	данные отсутствуют	данные отсутствуют
96	739623.2	1298209.95	данные отсутствуют	данные отсутствуют
97	739560.44	1298143.35	данные отсутствуют	данные отсутствуют
98	739555.66	1298136.89	данные отсутствуют	данные отсутствуют
99	739552.02	1298136.71	данные отсутствуют	данные отсутствуют
100	739548.9	1298138.52	данные отсутствуют	данные отсутствуют
101	739536.54	1298125.06	данные отсутствуют	данные отсутствуют

Государственный регистратор		ФГИС ЕГРН
полное наименование должности	подпись	инициалы, фамилия

М.П.

Земельный участок			
(вид объекта недвижимости)			
Лист № ____ Раздела 4.2	Всего листов раздела 4.2 : ____	Всего разделов: ____	Всего листов выписки: ____
30.09.2021 № 99/2021/420836628			
Кадастровый номер:		02:22:000000:3974	

Номер точки	Координаты, м		Описание закрепления на местности	Средняя квадратическая погрешность определения координат характерных точек границы части земельного участка, м
	X	Y		
1	2	3	4	5
102	739538.61	1298123.78	данные отсутствуют	данные отсутствуют
103	739540.11	1298119.63	данные отсутствуют	данные отсутствуют
104	739537.91	1298114.43	данные отсутствуют	данные отсутствуют
105	739531.38	1298107.58	данные отсутствуют	данные отсутствуют
106	739472.78	1298044.89	данные отсутствуют	данные отсутствуют
107	739402.24	1297968.84	данные отсутствуют	данные отсутствуют
108	739346.04	1297911.75	данные отсутствуют	данные отсутствуют
109	739319.3	1297876.2	данные отсутствуют	данные отсутствуют
110	739214.82	1297758.04	данные отсутствуют	данные отсутствуют
111	739106.79	1297640.42	данные отсутствуют	данные отсутствуют
112	739003.72	1297531.96	данные отсутствуют	данные отсутствуют
113	738893.17	1297414.73	данные отсутствуют	данные отсутствуют
114	738787.47	1297305.5	данные отсутствуют	данные отсутствуют
115	738676.19	1297181.97	данные отсутствуют	данные отсутствуют
116	738570.83	1297066.31	данные отсутствуют	данные отсутствуют
117	738460.24	1296950.46	данные отсутствуют	данные отсутствуют
118	738462.22	1296949.06	данные отсутствуют	данные отсутствуют

Государственный регистратор		ФГИС ЕГРН
полное наименование должности	подпись	инициалы, фамилия

М.П.

Земельный участок			
(вид объекта недвижимости)			
Лист № ____ Раздела 4.2	Всего листов раздела 4.2 : ____	Всего разделов: ____	Всего листов выписки: ____
30.09.2021 № 99/2021/420836628			
Кадастровый номер:		02:22:000000:3974	

Номер точки	Координаты, м		Описание закрепления на местности	Средняя квадратическая погрешность определения координат характерных точек границы части земельного участка, м
	X	Y		
1	2	3	4	5
119	738461.06	1296947.43	данные отсутствуют	данные отсутствуют
120	738458.8	1296948.94	данные отсутствуют	данные отсутствуют
121	738358.11	1296839.44	данные отсутствуют	данные отсутствуют
122	738251.96	1296725.76	данные отсутствуют	данные отсутствуют
123	738144.79	1296610.07	данные отсутствуют	данные отсутствуют
124	738039.68	1296498.45	данные отсутствуют	данные отсутствуют
125	737983.21	1296439.97	данные отсутствуют	данные отсутствуют
126	737860.7	1296310.68	данные отсутствуют	данные отсутствуют
127	737855.29	1296310.42	данные отсутствуют	данные отсутствуют
128	737850.05	1296308.58	данные отсутствуют	данные отсутствуют
129	737845.06	1296304.52	данные отсутствуют	данные отсутствуют
130	737843.38	1296300.1	данные отсутствуют	данные отсутствуют
131	737842.75	1296294.27	данные отсутствуют	данные отсутствуют
132	737807.69	1296257.31	данные отсутствуют	данные отсутствуют
133	748911.25	1302114.15	данные отсутствуют	данные отсутствуют
134	748912.39	1302120.44	данные отсутствуют	данные отсутствуют
135	748914.6	1302135.24	данные отсутствуют	данные отсутствуют
Государственный регистратор				ФГИС ЕГРН
полное наименование должности			подпись	инициалы, фамилия

М.П.

Земельный участок			
(вид объекта недвижимости)			
Лист № ____ Раздела 4.2	Всего листов раздела 4.2 : ____	Всего разделов: ____	Всего листов выписки: ____
30.09.2021 № 99/2021/420836628			
Кадастровый номер:		02:22:000000:3974	

Номер точки	Координаты, м		Описание закрепления на местности	Средняя квадратическая погрешность определения координат характерных точек границы части земельного участка, м
	X	Y		
1	2	3	4	5
136	748914.92	1302137.84	данные отсутствуют	данные отсутствуют
137	748908.54	1302142.3	данные отсутствуют	данные отсутствуют
138	748900.88	1302180.97	данные отсутствуют	данные отсутствуют
139	748900.04	1302168.75	данные отсутствуют	данные отсутствуют
140	748896.28	1302143.75	данные отсутствуют	данные отсутствуют
141	748892.49	1302127.29	данные отсутствуют	данные отсутствуют
142	752093.82	1306203.54	данные отсутствуют	данные отсутствуют
143	752096.29	1306213.36	данные отсутствуют	данные отсутствуют
144	752037.26	1306294.51	данные отсутствуют	данные отсутствуют
145	751942.47	1306369.29	данные отсутствуют	данные отсутствуют
146	751800.41	1306626.43	данные отсутствуют	данные отсутствуют
147	751732.33	1306677.87	данные отсутствуют	данные отсутствуют
148	751755.51	1306657.74	данные отсутствуют	данные отсутствуют
149	751777.29	1306639.49	данные отсутствуют	данные отсутствуют
150	751784.92	1306630.53	данные отсутствуют	данные отсутствуют
151	751793.35	1306621.56	данные отсутствуют	данные отсутствуют
152	751801.02	1306610.38	данные отсутствуют	данные отсутствуют
Государственный регистратор				ФГИС ЕГРН
полное наименование должности			подпись	инициалы, фамилия

М.П.

Земельный участок			
(вид объекта недвижимости)			
Лист № ____ Раздела 4.2	Всего листов раздела 4.2 : ____	Всего разделов: ____	Всего листов выписки: ____
30.09.2021 № 99/2021/420836628			
Кадастровый номер:		02:22:000000:3974	

Номер точки	Координаты, м		Описание закрепления на местности	Средняя квадратическая погрешность определения координат характерных точек границы части земельного участка, м
	X	Y		
1	2	3	4	5
153	751809.58	1306598.09	данные отсутствуют	данные отсутствуют
154	751818.8	1306579.86	данные отсутствуют	данные отсутствуют
155	751826.76	1306563.08	данные отсутствуют	данные отсутствуют
156	751846.6	1306526.03	данные отсутствуют	данные отсутствуют
157	751857.86	1306505.28	данные отсутствуют	данные отсутствуют
158	751884.76	1306459.87	данные отсутствуют	данные отсутствуют
159	751903.73	1306427.87	данные отсутствуют	данные отсутствуют
160	751930.21	1306386.4	данные отсутствуют	данные отсутствуют
161	751952.47	1306354	данные отсутствуют	данные отсутствуют
162	751952.64	1306353.81	данные отсутствуют	данные отсутствуют
163	751973.59	1306335.5	данные отсутствуют	данные отсутствуют
164	752004.88	1306308.63	данные отсутствуют	данные отсутствуют
165	752035.26	1306279.56	данные отсутствуют	данные отсутствуют
166	752061.19	1306252.53	данные отсутствуют	данные отсутствуют
167	752084.31	1306216.5	данные отсутствуют	данные отсутствуют
168	751523.77	1306835.45	данные отсутствуют	данные отсутствуют
169	751522.69	1306835.6	данные отсутствуют	данные отсутствуют

Государственный регистратор		ФГИС ЕГРН
полное наименование должности	подпись	инициалы, фамилия

М.П.

Земельный участок			
(вид объекта недвижимости)			
Лист № ____ Раздела 4.2	Всего листов раздела 4.2 : ____	Всего разделов: ____	Всего листов выписки: ____
30.09.2021 № 99/2021/420836628			
Кадастровый номер:		02:22:000000:3974	

Номер точки	Координаты, м		Описание закрепления на местности	Средняя квадратическая погрешность определения координат характерных точек границы части земельного участка, м
	X	Y		
1	2	3	4	5
170	751524.87	1306834.62	данные отсутствуют	данные отсутствуют
171	750271.73	1307007.15	данные отсутствуют	данные отсутствуют
172	750084.15	1307029.76	данные отсутствуют	данные отсутствуют
173	750111.29	1307025.5	данные отсутствуют	данные отсутствуют
174	750177.21	1307016.02	данные отсутствуют	данные отсутствуют
175	750245.55	1307006.99	данные отсутствуют	данные отсутствуют
176	750309.47	1306997.95	данные отсутствуют	данные отсутствуют
177	750350.91	1306991.77	данные отсутствуют	данные отсутствуют
178	750408.66	1306983.52	данные отсутствуют	данные отсутствуют
179	750489.55	1306972.61	данные отсутствуют	данные отсутствуют
180	750575.05	1306962.26	данные отсутствуют	данные отсутствуют
181	750610.6	1306957.59	данные отсутствуют	данные отсутствуют
182	750642.5	1306954.43	данные отсутствуют	данные отсутствуют
183	750965.27	1306911.81	данные отсутствуют	данные отсутствуют
184	750973.25	1306910.95	данные отсутствуют	данные отсутствуют
185	749770.68	1307475.73	данные отсутствуют	данные отсутствуют
186	749771.3	1307688.47	данные отсутствуют	данные отсутствуют

Государственный регистратор		ФГИС ЕГРН
полное наименование должности	подпись	инициалы, фамилия

М.П.

Земельный участок			
(вид объекта недвижимости)			
Лист № ____ Раздела 4.2	Всего листов раздела 4.2 : ____	Всего разделов: ____	Всего листов выписки: ____
30.09.2021 № 99/2021/420836628			
Кадастровый номер:		02:22:000000:3974	

Номер точки	Координаты, м		Описание закрепления на местности	Средняя квадратическая погрешность определения координат характерных точек границы части земельного участка, м
	X	Y		
1	2	3	4	5
187	749768.16	1307696.2	данные отсутствуют	данные отсутствуют
188	749790.85	1307707.67	данные отсутствуют	данные отсутствуют
189	749780.79	1307707.32	данные отсутствуют	данные отсутствуют
190	749749.57	1307706.9	данные отсутствуют	данные отсутствуют
191	749749.61	1307697.46	данные отсутствуют	данные отсутствуют
192	749749.69	1307697.08	данные отсутствуют	данные отсутствуют
193	749760.58	1307670.88	данные отсутствуют	данные отсутствуют
194	749763.57	1307569	данные отсутствуют	данные отсутствуют
195	749762.57	1307485.9	данные отсутствуют	данные отсутствуют
196	749761.1	1307399.27	данные отсутствуют	данные отсутствуют
197	749721.01	1307185.28	данные отсутствуют	данные отсутствуют
198	749736.39	1307201.87	данные отсутствуют	данные отсутствуют
199	749740.54	1307235.06	данные отсутствуют	данные отсутствуют
200	749728.68	1307199.49	данные отсутствуют	данные отсутствуют
201	749727.37	1307196.77	данные отсутствуют	данные отсутствуют
202	749665.11	1307071.93	данные отсутствуют	данные отсутствуют
203	749668.85	1307075.44	данные отсутствуют	данные отсутствуют
Государственный регистратор				ФГИС ЕГРН
полное наименование должности			подпись	инициалы, фамилия

М.П.

Раздел 4.2

Выписка из Единого государственного реестра недвижимости об объекте недвижимости
Сведения о частях земельного участка

Земельный участок			
(вид объекта недвижимости)			
Лист № ____ Раздела 4.2	Всего листов раздела 4.2 : ____	Всего разделов: ____	Всего листов выписки: ____
30.09.2021 № 99/2021/420836628			
Кадастровый номер:		02:22:000000:3974	

Номер точки	Координаты, м		Описание закрепления на местности	Средняя квадратическая погрешность определения координат характерных точек границы части земельного участка, м
	X	Y		
1	2	3	4	5
204	749676.57	1307078.01	данные отсутствуют	данные отсутствуют
205	749683.49	1307080.39	данные отсутствуют	данные отсутствуют
206	749686.53	1307080.46	данные отсутствуют	данные отсутствуют
207	749666.82	1307101.68	данные отсутствуют	данные отсутствуют
208	749651.84	1307086.23	данные отсутствуют	данные отсутствуют
209	749231.88	1306530.12	данные отсутствуют	данные отсутствуют
210	749265.71	1306616.46	данные отсутствуют	данные отсутствуют
211	749291.16	1306680.64	данные отсутствуют	данные отсутствуют
212	749301.04	1306701.06	данные отсутствуют	данные отсутствуют
213	749306.05	1306708.9	данные отсутствуют	данные отсутствуют
214	749313.21	1306717.84	данные отсутствуют	данные отсутствуют
215	749331.38	1306736.41	данные отсутствуют	данные отсутствуют
216	749340.9	1306760.1	данные отсутствуют	данные отсутствуют
217	749350.66	1306782.99	данные отсутствуют	данные отсутствуют
218	749351.79	1306784.33	данные отсутствуют	данные отсутствуют
219	749344.68	1306777.3	данные отсутствуют	данные отсутствуют
220	749309.65	1306740	данные отсутствуют	данные отсутствуют
Государственный регистратор				ФГИС ЕГРН
полное наименование должности			подпись	инициалы, фамилия

М.П.

Земельный участок			
(вид объекта недвижимости)			
Лист № ____ Раздела 4.2	Всего листов раздела 4.2 : ____	Всего разделов: ____	Всего листов выписки: ____
30.09.2021 № 99/2021/420836628			
Кадастровый номер:		02:22:000000:3974	

Номер точки	Координаты, м		Описание закрепления на местности	Средняя квадратическая погрешность определения координат характерных точек границы части земельного участка, м
	X	Y		
1	2	3	4	5
221	749304.01	1306725.96	данные отсутствуют	данные отсутствуют
222	749288.49	1306684.08	данные отсутствуют	данные отсутствуют
223	749263.64	1306618.18	данные отсутствуют	данные отсутствуют
224	749220.87	1306503.11	данные отсутствуют	данные отсутствуют
225	749135.5	1306279.84	данные отсутствуют	данные отсутствуют
226	749156.93	1306331.95	данные отсутствуют	данные отсутствуют
227	749194.85	1306432.71	данные отсутствуют	данные отсутствуют
228	749198.41	1306442.69	данные отсутствуют	данные отсутствуют
229	749193.79	1306430.24	данные отсутствуют	данные отсутствуют
230	749143.06	1306298.91	данные отсутствуют	данные отсутствуют
231	749041.84	1306035.39	данные отсутствуют	данные отсутствуют
232	749063.68	1306093.63	данные отсутствуют	данные отсутствуют
233	749089.47	1306159.2	данные отсутствуют	данные отсутствуют
234	749112.62	1306222.14	данные отсутствуют	данные отсутствуют
235	749042.97	1306046.52	данные отсутствуют	данные отсутствуют
236	749001.44	1305934.55	данные отсутствуют	данные отсутствуют
237	748920.28	1305715.49	данные отсутствуют	данные отсутствуют
Государственный регистратор				ФГИС ЕГРН
полное наименование должности			подпись	инициалы, фамилия

М.П.

Раздел 4.2

Выписка из Единого государственного реестра недвижимости об объекте недвижимости
Сведения о частях земельного участка

Земельный участок			
(вид объекта недвижимости)			
Лист № ____ Раздела 4.2	Всего листов раздела 4.2 : ____	Всего разделов: ____	Всего листов выписки: ____
30.09.2021 № 99/2021/420836628			
Кадастровый номер:		02:22:000000:3974	

Номер точки	Координаты, м		Описание закрепления на местности	Средняя квадратическая погрешность определения координат характерных точек границы части земельного участка, м
	X	Y		
1	2	3	4	5
238	748934.88	1305755.12	данные отсутствуют	данные отсутствуют
239	748919.04	1305712.42	данные отсутствуют	данные отсутствуют
240	748872.82	1303184.75	данные отсутствуют	данные отсутствуют
241	748845.75	1303244.73	данные отсутствуют	данные отсутствуют
242	748864.78	1303181.64	данные отсутствуют	данные отсутствуют
243	748874.06	1303102.86	данные отсутствуют	данные отсутствуют
244	748874.26	1303100.51	данные отсутствуют	данные отсутствуют
245	748678.61	1305223.56	данные отсутствуют	данные отсутствуют
246	748813.27	1305473.73	данные отсутствуют	данные отсутствуют
247	748828.7	1305485.5	данные отсутствуют	данные отсутствуют
248	748836.09	1305500.94	данные отсутствуют	данные отсутствуют
249	748845.28	1305525.17	данные отсутствуют	данные отсутствуют
250	748811.45	1305499.38	данные отсутствуют	данные отсутствуют
251	748803.25	1305483.59	данные отсутствуют	данные отсутствуют
252	748772.21	1305408.19	данные отсутствуют	данные отсутствуют
253	748734.48	1305332.77	данные отсутствуют	данные отсутствуют
254	748703.48	1305270.51	данные отсутствуют	данные отсутствуют
Государственный регистратор				ФГИС ЕГРН
полное наименование должности			подпись	инициалы, фамилия

М.П.

Земельный участок			
(вид объекта недвижимости)			
Лист № ____ Раздела 4.2	Всего листов раздела 4.2 : ____	Всего разделов: ____	Всего листов выписки: ____
30.09.2021 № 99/2021/420836628			
Кадастровый номер:		02:22:000000:3974	

Номер точки	Координаты, м		Описание закрепления на местности	Средняя квадратическая погрешность определения координат характерных точек границы части земельного участка, м
	X	Y		
1	2	3	4	5
255	748530.5	1304939.45	данные отсутствуют	данные отсутствуют
256	748588.71	1305053.72	данные отсутствуют	данные отсутствуют
257	748579.94	1305037.16	данные отсутствуют	данные отсутствуют
258	748537.39	1304953.59	данные отсутствуют	данные отсутствуют
259	748504.36	1304888.13	данные отсутствуют	данные отсутствуют
260	748473.26	1304829.73	данные отсутствуют	данные отсутствуют
261	748456.21	1304798.08	данные отсутствуют	данные отсутствуют
262	748430.37	1304747.41	данные отсутствуют	данные отсутствуют
263	748432.32	1304746.66	данные отсутствуют	данные отсутствуют
264	748335.68	1304364.2	данные отсутствуют	данные отсутствуют
265	748354.84	1304314.4	данные отсутствуют	данные отсутствуют
266	748353.55	1304304.5	данные отсутствуют	данные отсутствуют
267	748353.67	1304303.89	данные отсутствуют	данные отсутствуют
268	748360.21	1304292.49	данные отсутствуют	данные отсутствуют
269	748366.77	1304288.89	данные отсутствуют	данные отсутствуют
270	748380.78	1304257.33	данные отсутствуют	данные отсутствуют
271	748397.74	1304228.22	данные отсутствуют	данные отсутствуют
Государственный регистратор				ФГИС ЕГРН
полное наименование должности			подпись	инициалы, фамилия

М.П.

Раздел 4.2

Выписка из Единого государственного реестра недвижимости об объекте недвижимости
Сведения о частях земельного участка

Земельный участок			
(вид объекта недвижимости)			
Лист № ____ Раздела 4.2	Всего листов раздела 4.2 : ____	Всего разделов: ____	Всего листов выписки: ____
30.09.2021 № 99/2021/420836628			
Кадастровый номер:		02:22:000000:3974	

Номер точки	Координаты, м		Описание закрепления на местности	Средняя квадратическая погрешность определения координат характерных точек границы части земельного участка, м
	X	Y		
1	2	3	4	5
272	748333.65	1304369.45	данные отсутствуют	данные отсутствуют
273	748313.55	1304438.26	данные отсутствуют	данные отсутствуют
274	748307.81	1304482.5	данные отсутствуют	данные отсутствуют
275	748305.32	1304477.33	данные отсутствуют	данные отсутствуют
276	748292.56	1304454	данные отсутствуют	данные отсутствуют
277	748290.37	1304449.9	данные отсутствуют	данные отсутствуют
278	748291.96	1304437.63	данные отсутствуют	данные отсутствуют
279	748299.08	1304443.84	данные отсутствуют	данные отсутствуют
280	748302.45	1304444.23	данные отсутствуют	данные отсутствуют
281	748305.06	1304443.5	данные отсутствуют	данные отсутствуют
282	748309.98	1304435.34	данные отсутствуют	данные отсутствуют
283	748332.85	1304371.53	данные отсутствуют	данные отсутствуют
284	748153.4	1301445.64	данные отсутствуют	данные отсутствуют
285	748152.46	1301449.38	данные отсутствуют	данные отсутствуют
286	748151.31	1301455.01	данные отсутствуют	данные отсутствуют
287	747924.99	1301511.36	данные отсутствуют	данные отсутствуют
288	747833.78	1301535.2	данные отсутствуют	данные отсутствуют
Государственный регистратор				ФГИС ЕГРН
полное наименование должности			подпись	инициалы, фамилия

М.П.

Земельный участок			
(вид объекта недвижимости)			
Лист № ____ Раздела 4.2	Всего листов раздела 4.2 : ____	Всего разделов: ____	Всего листов выписки: ____
30.09.2021 № 99/2021/420836628			
Кадастровый номер:		02:22:000000:3974	

Номер точки	Координаты, м		Описание закрепления на местности	Средняя квадратическая погрешность определения координат характерных точек границы части земельного участка, м
	X	Y		
1	2	3	4	5
289	747760.51	1301552.83	данные отсутствуют	данные отсутствуют
290	747703.99	1301572.33	данные отсутствуют	данные отсутствуют
291	747564.8	1301591.51	данные отсутствуют	данные отсутствуют
292	747301.1	1301583.53	данные отсутствуют	данные отсутствуют
293	747293.3	1301583.79	данные отсутствуют	данные отсутствуют
294	747292.87	1301583.77	данные отсутствуют	данные отсутствуют
295	747270.01	1301583.47	данные отсутствуют	данные отсутствуют
296	747263.47	1301584.78	данные отсутствуют	данные отсутствуют
297	747244.48	1301585.41	данные отсутствуют	данные отсутствуют
298	747201.5	1301598.2	данные отсутствуют	данные отсутствуют
299	747195.54	1301599.53	данные отсутствуют	данные отсутствуют
300	747117.28	1301620.49	данные отсутствуют	данные отсутствуют
301	747112.6	1301622.14	данные отсутствуют	данные отсутствуют
302	747044.73	1301641.55	данные отсутствуют	данные отсутствуют
303	746997.68	1301655.13	данные отсутствуют	данные отсутствуют
304	746989.47	1301656.63	данные отсутствуют	данные отсутствуют
305	746958.54	1301662.08	данные отсутствуют	данные отсутствуют

Государственный регистратор		ФГИС ЕГРН
полное наименование должности	подпись	инициалы, фамилия

М.П.

Земельный участок			
(вид объекта недвижимости)			
Лист № ____ Раздела 4.2	Всего листов раздела 4.2 : ____	Всего разделов: ____	Всего листов выписки: ____
30.09.2021 № 99/2021/420836628			
Кадастровый номер:		02:22:000000:3974	

Номер точки	Координаты, м		Описание закрепления на местности	Средняя квадратическая погрешность определения координат характерных точек границы части земельного участка, м
	X	Y		
1	2	3	4	5
306	746929.16	1301665.3	данные отсутствуют	данные отсутствуют
307	746923.03	1301665.73	данные отсутствуют	данные отсутствуют
308	746826.81	1301669.99	данные отсутствуют	данные отсутствуют
309	746822.71	1301671.96	данные отсутствуют	данные отсутствуют
310	746766.35	1301675.24	данные отсутствуют	данные отсутствуют
311	746796.15	1301660.89	данные отсутствуют	данные отсутствуют
312	746889.43	1301657.38	данные отсутствуют	данные отсутствуют
313	746947.7	1301649.05	данные отсутствуют	данные отсутствуют
314	746954.98	1301647.48	данные отсутствуют	данные отсутствуют
315	746964.95	1301646.77	данные отсутствуют	данные отсутствуют
316	746974.53	1301646.63	данные отсутствуют	данные отсутствуют
317	746982.45	1301645.41	данные отсутствуют	данные отсутствуют
318	746988.84	1301644.97	данные отсутствуют	данные отсутствуют
319	747000.02	1301644.45	данные отсутствуют	данные отсутствуют
320	747021.92	1301637.44	данные отсутствуют	данные отсутствуют
321	747047.34	1301628.16	данные отсутствуют	данные отсутствуют
322	747110.31	1301611.34	данные отсутствуют	данные отсутствуют

Государственный регистратор		ФГИС ЕГРН
полное наименование должности	подпись	инициалы, фамилия

М.П.

Земельный участок			
(вид объекта недвижимости)			
Лист № ____ Раздела 4.2	Всего листов раздела 4.2 : ____	Всего разделов: ____	Всего листов выписки: ____
30.09.2021 № 99/2021/420836628			
Кадастровый номер:		02:22:000000:3974	

Номер точки	Координаты, м		Описание закрепления на местности	Средняя квадратическая погрешность определения координат характерных точек границы части земельного участка, м
	X	Y		
1	2	3	4	5
323	747177.65	1301591.56	данные отсутствуют	данные отсутствуют
324	747231	1301578.99	данные отсутствуют	данные отсутствуют
325	747242.44	1301576.58	данные отсутствуют	данные отсутствуют
326	747264.34	1301572.59	данные отсутствуют	данные отсутствуют
327	747300.41	1301570.57	данные отсутствуют	данные отсутствуют
328	747371.79	1301572.43	данные отсутствуют	данные отсутствуют
329	747433.27	1301575.2	данные отсутствуют	данные отсутствуют
330	747451.81	1301575.3	данные отсутствуют	данные отсутствуют
331	747509.12	1301576.18	данные отсутствуют	данные отсутствуют
332	747569.5	1301576.4	данные отсутствуют	данные отсутствуют
333	747643.69	1301573.32	данные отсутствуют	данные отсутствуют
334	747694.74	1301564.29	данные отсутствуют	данные отсутствуют
335	747837.05	1301529.04	данные отсутствуют	данные отсутствуют
336	747943.76	1301501.92	данные отсутствуют	данные отсутствуют
337	748001.82	1301487.36	данные отсутствуют	данные отсутствуют
338	748063.64	1301473.36	данные отсутствуют	данные отсутствуют
339	748114.28	1301460.51	данные отсутствуют	данные отсутствуют
Государственный регистратор				ФГИС ЕГРН
полное наименование должности			подпись	инициалы, фамилия

М.П.

Раздел 4.2

Выписка из Единого государственного реестра недвижимости об объекте недвижимости
Сведения о частях земельного участка

Земельный участок			
(вид объекта недвижимости)			
Лист № ____ Раздела 4.2	Всего листов раздела 4.2 : ____	Всего разделов: ____	Всего листов выписки: ____
30.09.2021 № 99/2021/420836628			
Кадастровый номер:		02:22:000000:3974	

Номер точки	Координаты, м		Описание закрепления на местности	Средняя квадратическая погрешность определения координат характерных точек границы части земельного участка, м
	X	Y		
1	2	3	4	5
340	748130.03	1301450.23	данные отсутствуют	данные отсутствуют
341	748137.11	1301445.81	данные отсутствуют	данные отсутствуют
342	748137.54	1301445.68	данные отсутствуют	данные отсутствуют
343	748146.52	1301445.01	данные отсутствуют	данные отсутствуют
344	746322.61	1301888.87	данные отсутствуют	данные отсутствуют
345	746320.34	1301890.03	данные отсутствуют	данные отсутствуют
346	746320.13	1301890.12	данные отсутствуют	данные отсутствуют
347	746319.77	1301890.21	данные отсутствуют	данные отсутствуют
348	746173.26	1301914.98	данные отсутствуют	данные отсутствуют
349	746167.16	1301917.06	данные отсутствуют	данные отсутствуют
350	746166.89	1301917.11	данные отсутствуют	данные отсутствуют
351	746165.89	1301917.16	данные отсутствуют	данные отсутствуют
352	746165.49	1301917.1	данные отсутствуют	данные отсутствуют
353	746164.38	1301916.68	данные отсутствуют	данные отсутствуют
354	746164.02	1301916.31	данные отсутствуют	данные отсутствуют
355	746163.56	1301915.47	данные отсутствуют	данные отсутствуют
356	745226.86	1301698.31	данные отсутствуют	данные отсутствуют
Государственный регистратор				ФГИС ЕГРН
полное наименование должности			подпись	инициалы, фамилия

М.П.

Земельный участок			
(вид объекта недвижимости)			
Лист № ____ Раздела 4.2	Всего листов раздела 4.2 : ____	Всего разделов: ____	Всего листов выписки: ____
30.09.2021 № 99/2021/420836628			
Кадастровый номер:		02:22:000000:3974	

Номер точки	Координаты, м		Описание закрепления на местности	Средняя квадратическая погрешность определения координат характерных точек границы части земельного участка, м
	X	Y		
1	2	3	4	5
357	745246.14	1301700.93	данные отсутствуют	данные отсутствуют
358	745265.9	1301704.5	данные отсутствуют	данные отсутствуют
359	745278.41	1301707.14	данные отсутствуют	данные отсутствуют
360	745554.04	1301795.4	данные отсутствуют	данные отсутствуют
361	745600.94	1301811.96	данные отсутствуют	данные отсутствуют
362	745717.28	1301848.94	данные отсутствуют	данные отсутствуют
363	745825.84	1301885.94	данные отсутствуют	данные отсутствуют
364	745887.53	1301905.33	данные отсутствуют	данные отсутствуют
365	745899.14	1301909.23	данные отсутствуют	данные отсутствуют
366	745902.8	1301910.13	данные отсутствуют	данные отсутствуют
367	745947.79	1301924.28	данные отсутствуют	данные отсутствуют
368	745995.84	1301923.76	данные отсутствуют	данные отсутствуют
369	746130.86	1301917.08	данные отсутствуют	данные отсутствуют
370	746131	1301917.7	данные отсутствуют	данные отсутствуют
371	746131.02	1301917.92	данные отсутствуют	данные отсутствуют
372	746131.02	1301919.68	данные отсутствуют	данные отсутствуют
373	746130.89	1301920.18	данные отсутствуют	данные отсутствуют

Государственный регистратор		ФГИС ЕГРН
полное наименование должности	подпись	инициалы, фамилия

М.П.

Земельный участок			
(вид объекта недвижимости)			
Лист № ____ Раздела 4.2	Всего листов раздела 4.2 : ____	Всего разделов: ____	Всего листов выписки: ____
30.09.2021 № 99/2021/420836628			
Кадастровый номер:		02:22:000000:3974	

Номер точки	Координаты, м		Описание закрепления на местности	Средняя квадратическая погрешность определения координат характерных точек границы части земельного участка, м
	X	Y		
1	2	3	4	5
374	746130.65	1301920.46	данные отсутствуют	данные отсутствуют
375	746129.42	1301921.43	данные отсутствуют	данные отсутствуют
376	746126.72	1301922.94	данные отсутствуют	данные отсутствуют
377	746126.24	1301923.07	данные отсутствуют	данные отсутствуют
378	746082.26	1301921.92	данные отсутствуют	данные отсутствуют
379	746004.99	1301929	данные отсутствуют	данные отсутствуют
380	745962.33	1301929.27	данные отсутствуют	данные отсутствуют
381	745925.02	1301923.52	данные отсутствуют	данные отсутствуют
382	745900.99	1301918.46	данные отсутствуют	данные отсутствуют
383	745823.94	1301892.86	данные отсутствуют	данные отсутствуют
384	745764.39	1301870.8	данные отсутствуют	данные отсутствуют
385	745715.9	1301851.41	данные отсутствуют	данные отсутствуют
386	745641.44	1301828.05	данные отсутствуют	данные отсутствуют
387	745601.07	1301814.6	данные отсутствуют	данные отсутствуют
388	745527.33	1301790.88	данные отсутствуют	данные отсутствуют
389	745472.59	1301775.81	данные отсутствуют	данные отсутствуют
390	745402.82	1301754.26	данные отсутствуют	данные отсутствуют

Государственный регистратор		ФГИС ЕГРН
полное наименование должности	подпись	инициалы, фамилия

М.П.

Земельный участок			
(вид объекта недвижимости)			
Лист № ____ Раздела 4.2	Всего листов раздела 4.2 : ____	Всего разделов: ____	Всего листов выписки: ____
30.09.2021 № 99/2021/420836628			
Кадастровый номер:		02:22:000000:3974	

Номер точки	Координаты, м		Описание закрепления на местности	Средняя квадратическая погрешность определения координат характерных точек границы части земельного участка, м
	X	Y		
1	2	3	4	5
391	745362.12	1301740.52	данные отсутствуют	данные отсутствуют
392	745296.27	1301722.75	данные отсутствуют	данные отсутствуют
393	745239.26	1301708.6	данные отсутствуют	данные отсутствуют
394	745209.04	1301707.08	данные отсутствуют	данные отсутствуют
395	745182.14	1301698.13	данные отсутствуют	данные отсутствуют
396	745205.44	1301697.59	данные отсутствуют	данные отсутствуют
397	743553	1301451.34	данные отсутствуют	данные отсутствуют
398	743573.07	1301455.73	данные отсутствуют	данные отсутствуют
399	743574.14	1301456.03	данные отсутствуют	данные отсутствуют
400	743570.69	1301465.85	данные отсутствуют	данные отсутствуют
401	743549.25	1301462.02	данные отсутствуют	данные отсутствуют
402	737804.41	1296237.38	данные отсутствуют	данные отсутствуют
403	737830.65	1296264.55	данные отсутствуют	данные отсутствуют
404	737828.39	1296279.13	данные отсутствуют	данные отсутствуют
405	737793.32	1296242.16	данные отсутствуют	данные отсутствуют
406	737794.3	1296227.44	данные отсутствуют	данные отсутствуют
407	749765.72	1307707.12	данные отсутствуют	данные отсутствуют
Государственный регистратор				ФГИС ЕГРН
полное наименование должности			подпись	инициалы, фамилия

М.П.

Раздел 4.2

Выписка из Единого государственного реестра недвижимости об объекте недвижимости
Сведения о частях земельного участка

Земельный участок			
(вид объекта недвижимости)			
Лист № ____ Раздела 4.2	Всего листов раздела 4.2 : ____	Всего разделов: ____	Всего листов выписки: ____
30.09.2021 № 99/2021/420836628			
Кадастровый номер:		02:22:000000:3974	

Номер точки	Координаты, м		Описание закрепления на местности	Средняя квадратическая погрешность определения координат характерных точек границы части земельного участка, м
	X	Y		
1	2	3	4	5
408	749761.71	1307707.06	данные отсутствуют	данные отсутствуют
409	749762.73	1307687.23	данные отсутствуют	данные отсутствуют
410	749763.11	1307619.62	данные отсутствуют	данные отсутствуют
411	749765.2	1307550.31	данные отсутствуют	данные отсутствуют
412	749766.34	1307504.42	данные отсутствуют	данные отсутствуют
413	749764.82	1307467.09	данные отсутствуют	данные отсутствуют
414	749761.78	1307408.79	данные отсутствуют	данные отсутствуют
415	749760.55	1307366.31	данные отсутствуют	данные отсутствуют
416	749760.13	1307341.79	данные отсутствуют	данные отсутствуют
417	749759.97	1307339.79	данные отсутствуют	данные отсутствуют
418	749759.13	1307291.49	данные отсутствуют	данные отсутствуют
419	749751.56	1307269.39	данные отсутствуют	данные отсутствуют
420	749751.12	1307266.81	данные отсутствуют	данные отсутствуют
421	749730.68	1307205.49	данные отсутствуют	данные отсутствуют
422	749741.34	1307227.15	данные отсутствуют	данные отсутствуют
423	749763.12	1307290.79	данные отсутствуют	данные отсутствуют
424	749764.26	1307356.42	данные отсутствуют	данные отсутствуют
Государственный регистратор				ФГИС ЕГРН
полное наименование должности			подпись	инициалы, фамилия

М.П.

Земельный участок			
(вид объекта недвижимости)			
Лист № ____ Раздела 4.2	Всего листов раздела 4.2 : ____	Всего разделов: ____	Всего листов выписки: ____
30.09.2021 № 99/2021/420836628			
Кадастровый номер:		02:22:000000:3974	

Номер точки	Координаты, м		Описание закрепления на местности	Средняя квадратическая погрешность определения координат характерных точек границы части земельного участка, м
	X	Y		
1	2	3	4	5
425	749765.78	1307408.61	данные отсутствуют	данные отсутствуют
426	749768.82	1307466.89	данные отсутствуют	данные отсутствуют
427	749770.35	1307504.39	данные отсутствуют	данные отсутствуют
428	749769.2	1307550.42	данные отсутствуют	данные отсутствуют
429	749767.11	1307619.72	данные отсутствуют	данные отсутствуют
430	749766.73	1307687.39	данные отсутствуют	данные отсутствуют
431	749718.53	1307180.8	данные отсутствуют	данные отсутствуют
432	749717.29	1307178.56	данные отсутствуют	данные отсутствуют
433	749717.58	1307178.87	данные отсутствуют	данные отсутствуют

Государственный регистратор		ФГИС ЕГРН
полное наименование должности	подпись	инициалы, фамилия

М.П.

Выписка из Единого государственного реестра недвижимости об объекте недвижимости

Сведения о характеристиках объекта недвижимости

На основании запроса от 11.10.2021 г., поступившего на рассмотрение 11.10.2021 г., сообщаем, что согласно записям Единого государственного реестра недвижимости:

Земельный участок			
(вид объекта недвижимости)			
Лист № ____ Раздела 1	Всего листов раздела 1 : ____	Всего разделов: ____	Всего листов выписки: ____
11.10.2021 № 99/2021/422892013			
Кадастровый номер:		02:22:000000:3991	

Номер кадастрового квартала:	02:22:000000
Дата присвоения кадастрового номера:	01.10.2015
Ранее присвоенный государственный учетный номер:	данные отсутствуют
Адрес:	установлено относительно ориентира, расположенного за пределами участка. Ориентир населенный пункт. Участок находится примерно в 1000 м от ориентира по направлению на восток. Почтовый адрес ориентира: 452309 Республика Башкортостан, Дюртюлинский-н, с/сУчилинский, дКиргизки
Площадь:	1725 +/- 514 кв. м
Кадастровая стоимость, руб.:	5399.25
Кадастровые номера расположенных в пределах земельного участка объектов недвижимости:	данные отсутствуют
Кадастровые номера объектов недвижимости, из которых образован объект недвижимости:	02:22:000000:247, 02:22:150301:3
Кадастровые номера образованных объектов недвижимости:	данные отсутствуют
Сведения о включении объекта недвижимости в состав предприятия как имущественного комплекса:	

Государственный регистратор		ФГИС ЕГРН
полное наименование должности	подпись	инициалы, фамилия

М.П.

Раздел 1

Выписка из Единого государственного реестра недвижимости об объекте недвижимости

Сведения о характеристиках объекта недвижимости

Земельный участок			
(вид объекта недвижимости)			
Лист № ____ Раздела 1	Всего листов раздела 1 : ____	Всего разделов: ____	Всего листов выписки: ____
11.10.2021 № 99/2021/422892013			
Кадастровый номер:		02:22:000000:3991	

Категория земель:	Земли сельскохозяйственного назначения
Виды разрешенного использования:	для размещения древесно-кустарниковой растительности, предназначенной для защиты земель от воздействия негативных (вредных) природных, антропогенных и техногенных явлений
Сведения о кадастровом инженеру:	Ганиев Илдар Ахтямович №02-13-1085, БТИ Республики Башкортостан
Сведения о лесах, водных объектах и об иных природных объектах, расположенных в пределах земельного участка:	данные отсутствуют
Сведения о том, что земельный участок полностью или частично расположен в границах зоны с особыми условиями использования территории или территории объекта культурного наследия	данные отсутствуют
Сведения о том, что земельный участок расположен в границах особой экономической зоны, территории опережающего социально-экономического развития, зоны территориального развития в Российской Федерации, игорной зоны:	данные отсутствуют
Сведения о том, что земельный участок расположен в границах особо охраняемой природной территории, охотничьих угодий, лесничеств, лесопарков:	данные отсутствуют
Сведения о результатах проведения государственного земельного надзора:	данные отсутствуют
Сведения о расположении земельного участка в границах территории, в отношении которой утвержден проект межевания территории:	данные отсутствуют

Государственный регистратор		ФГИС ЕГРН
полное наименование должности	подпись	инициалы, фамилия

М.П.

Выписка из Единого государственного реестра недвижимости об объекте недвижимости
Сведения о характеристиках объекта недвижимости

Земельный участок			
<small>(вид объекта недвижимости)</small>			
Лист № ____ Раздела 1	Всего листов раздела 1 : ____	Всего разделов: ____	Всего листов выписки: ____
11.10.2021 № 99/2021/422892013			
Кадастровый номер:		02:22:000000:3991	
Условный номер земельного участка:	данные отсутствуют		
Сведения о принятии акта и (или) заключении договора, предусматривающих предоставление в соответствии с земельным законодательством исполнительным органом государственной власти или органом местного самоуправления находящегося в государственной или муниципальной собственности земельного участка для строительства наемного дома социального использования или наемного дома коммерческого использования:	данные отсутствуют		
Сведения о том, что земельный участок или земельные участки образованы на основании решения об изъятии земельного участка и (или) расположенного на нем объекта недвижимости для государственных или муниципальных нужд:	данные отсутствуют		
Сведения о том, что земельный участок образован из земель или земельного участка, государственная собственность на которые не разграничена:	данные отсутствуют		
Сведения о наличии земельного спора о местоположении границ земельных участков:	данные отсутствуют		
Статус записи об объекте недвижимости:	Сведения об объекте недвижимости имеют статус "временные". Дата истечения срока действия временного характера - 2020-10-02		
Особые отметки:	Граница земельного участка состоит из 2 контуров. Для данного земельного участка обеспечен доступ посредством земельного участка (земельных участков) с кадастровым номером (кадастровыми номерами) 02:22:000000:247. Сведения необходимые для заполнения раздела 2 отсутствуют. Сведения необходимые для заполнения раздела 4 отсутствуют.		
Получатель выписки:	Рачкова Елена Сергеевна		

Государственный регистратор		ФГИС ЕГРН
полное наименование должности	подпись	инициалы, фамилия

М.П.


Раздел 2

Выписка из Единого государственного реестра недвижимости об объекте недвижимости
Сведения о зарегистрированных правах

Государственный регистратор		ФГИС ЕГРН
полное наименование должности	подпись	инициалы, фамилия

М.П.

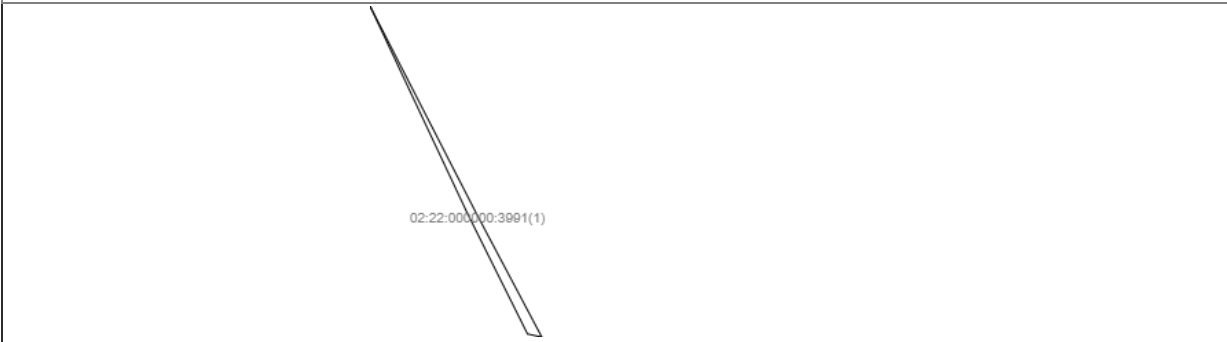
Земельный участок			
(вид объекта недвижимости)			
Лист № ____ Раздела 3	Всего листов раздела 3 : ____	Всего разделов: ____	Всего листов выписки: ____
11.10.2021 № 99/2021/422892013			
Кадастровый номер:		02:22:000000:3991	

План (чертеж, схема) земельного участка			
			
Масштаб 1: данные отсутствуют	Условные обозначения:		

Государственный регистратор		ФГИС ЕГРН
полное наименование должности	подпись	инициалы, фамилия

М.П.

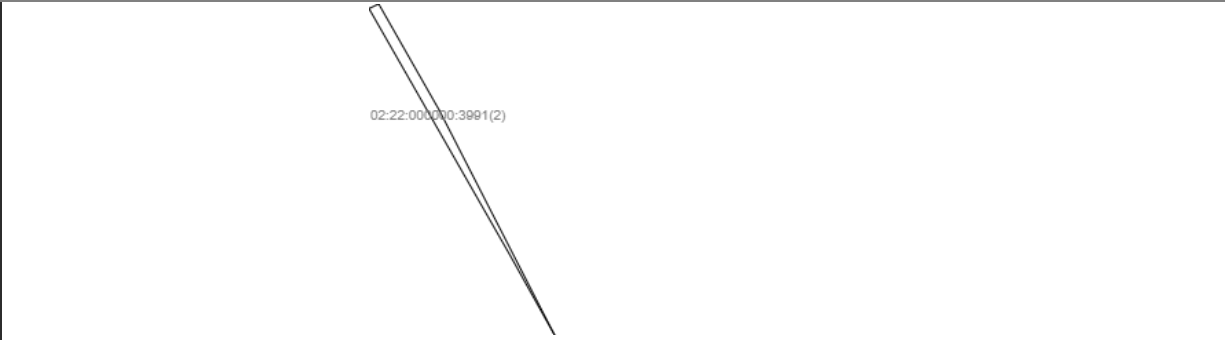
Земельный участок			
(вид объекта недвижимости)			
Лист № ____ Раздела 3	Всего листов раздела 3 : ____	Всего разделов: ____	Всего листов выписки: ____
11.10.2021 № 99/2021/422892013			
Кадастровый номер:		02:22:000000:3991	

План (чертеж, схема) земельного участка			
			
Масштаб 1: данные отсутствуют	Условные обозначения:		

Государственный регистратор		ФГИС ЕГРН
полное наименование должности	подпись	инициалы, фамилия

М.П.

Земельный участок			
(вид объекта недвижимости)			
Лист № _____ Раздела <u>3</u>	Всего листов раздела <u>3</u> : _____	Всего разделов: _____	Всего листов выписки: _____
11.10.2021 № 99/2021/422892013			
Кадастровый номер:		02:22:000000:3991	

План (чертеж, схема) земельного участка			
			
Масштаб 1: данные отсутствуют	Условные обозначения:		

Государственный регистратор		ФГИС ЕГРН
полное наименование должности	подпись	инициалы, фамилия

М.П.

Раздел 3.1

Земельный участок			
(вид объекта недвижимости)			
Лист № _____ Раздела <u>3.1</u>	Всего листов раздела <u>3.1</u> : _____	Всего разделов: _____	Всего листов выписки: _____
11.10.2021 № 99/2021/422892013			
Кадастровый номер:		02:22:000000:3991	

Описание местоположения границ земельного участка							
Номер п/п	Номер точки		Дирекционный угол	Горизонтальное проложение, м	Описание закрепления на местности	Кадастровые номера смежных участков	Сведения об адресах правообладателей смежных земельных участков
	начальная	конечная					
1	2	3	4	5	6	7	8
1	1	2	данные отсутствуют	данные отсутствуют	-	данные отсутствуют	данные отсутствуют
2	1	2	данные отсутствуют	данные отсутствуют	данные отсутствуют	данные отсутствуют	данные отсутствуют
3	2	3	данные отсутствуют	данные отсутствуют	-	данные отсутствуют	данные отсутствуют
4	2	3	данные отсутствуют	данные отсутствуют	данные отсутствуют	данные отсутствуют	данные отсутствуют
5	3	4	данные отсутствуют	данные отсутствуют	-	данные отсутствуют	данные отсутствуют
6	3	4	данные отсутствуют	данные отсутствуют	данные отсутствуют	данные отсутствуют	данные отсутствуют
7	4	5	данные отсутствуют	данные отсутствуют	-	данные отсутствуют	данные отсутствуют
8	4	5	данные отсутствуют	данные отсутствуют	данные отсутствуют	данные отсутствуют	данные отсутствуют
9	5	6	данные отсутствуют	данные отсутствуют	-	данные отсутствуют	данные отсутствуют
10	5	6	данные отсутствуют	данные отсутствуют	данные отсутствуют	данные отсутствуют	данные отсутствуют

Государственный регистратор		ФГИС ЕГРН
полное наименование должности	подпись	инициалы, фамилия

М.П.

Земельный участок			
(вид объекта недвижимости)			
Лист №	Раздела 3.2	Всего листов раздела 3.2 :	Всего разделов:
11.10.2021 № 99/2021/422892013			
Кадастровый номер:		02:22:000000:3991	

Сведения о характерных точках границы земельного участка				
Система координат				
Зона №				
Номер точки	Координаты		Описание закрепления на местности	Средняя квадратическая погрешность определения координат характерных точек границ земельного участка, м
	X	Y		
1	2	3	4	5
1	748124.75	1305720.51	-	2.5
2	748122.86	1305729.49	-	2.5
3	748200.64	1305688.19	-	2.5
4	748331.21	1305621.04	-	2.5
5	748200.83	1305682.47	-	2.5
6	748705.89	1305417.96	данные отсутствуют	2.5
7	748708.49	1305423.53	данные отсутствуют	2.5
8	748647.81	1305458.21	данные отсутствуют	2.5
9	748519.73	1305524.08	данные отсутствуют	2.5
10	748565.31	1305498.58	данные отсутствуют	2.5

Государственный регистратор		ФГИС ЕГРН
полное наименование должности	подпись	инициалы, фамилия

М.П.

Выписка из Единого государственного реестра недвижимости об объекте недвижимости

Сведения о характеристиках объекта недвижимости

На основании запроса от 11.10.2021 г., поступившего на рассмотрение 11.10.2021 г., сообщаем, что согласно записям Единого государственного реестра недвижимости:

Земельный участок			
(вид объекта недвижимости)			
Лист № ____ Раздела 1	Всего листов раздела 1 : ____	Всего разделов: ____	Всего листов выписки: ____
11.10.2021№ 99/2021/422877544			
Кадастровый номер:		02:22:000000:4001	

Номер кадастрового квартала:	02:22:000000
Дата присвоения кадастрового номера:	15.10.2015
Ранее присвоенный государственный учетный номер:	данные отсутствуют
Адрес:	установлено относительно ориентира, расположенного в границах участка. Ориентир населенный пункт. Участок находится примерно в 1000 м от ориентира по направлению на восток. Почтовый адрес ориентира: 452309 Республика Башкортостан , Дюртюлинский-н , с/сУчилинский , дКиргизки
Площадь:	19096 +/- 1209кв. м
Кадастровая стоимость, руб.:	59770.48
Кадастровые номера расположенных в пределах земельного участка объектов недвижимости:	данные отсутствуют
Кадастровые номера объектов недвижимости, из которых образован объект недвижимости:	данные отсутствуют
Кадастровые номера образованных объектов недвижимости:	данные отсутствуют
Сведения о включении объекта недвижимости в состав предприятия как имущественного комплекса:	

Государственный регистратор		ФГИС ЕГРН
полное наименование должности	подпись	инициалы, фамилия

М.П.

Раздел 1

Выписка из Единого государственного реестра недвижимости об объекте недвижимости

Сведения о характеристиках объекта недвижимости

Земельный участок			
(вид объекта недвижимости)			
Лист № ____ Раздела 1	Всего листов раздела 1 : ____	Всего разделов: ____	Всего листов выписки: ____
11.10.2021№ 99/2021/422877544			
Кадастровый номер:		02:22:000000:4001	

Категория земель:	Земли сельскохозяйственного назначения
Виды разрешенного использования:	для размещения древесно-кустарниковой растительности, предназначенной для защиты земель от воздействия негативных (вредных) природных, антропогенных и техногенных явлений
Сведения о кадастровом инженеру:	Ганиев Илдар Ахтямович №02-13-1085, БТИ Республики Башкортостан
Сведения о лесах, водных объектах и об иных природных объектах, расположенных в пределах земельного участка:	данные отсутствуют
Сведения о том, что земельный участок полностью или частично расположен в границах зоны с особыми условиями использования территории или территории объекта культурного наследия	данные отсутствуют
Сведения о том, что земельный участок расположен в границах особой экономической зоны, территории опережающего социально-экономического развития, зоны территориального развития в Российской Федерации, игорной зоны:	данные отсутствуют
Сведения о том, что земельный участок расположен в границах особо охраняемой природной территории, охотничьих угодий, лесничеств, лесопарков:	данные отсутствуют
Сведения о результатах проведения государственного земельного надзора:	данные отсутствуют
Сведения о расположении земельного участка в границах территории, в отношении которой утвержден проект межевания территории:	данные отсутствуют

Государственный регистратор		ФГИС ЕГРН
полное наименование должности	подпись	инициалы, фамилия

М.П.

Земельный участок			
(вид объекта недвижимости)			
Лист № ____ Раздела 1	Всего листов раздела 1 : ____	Всего разделов: ____	Всего листов выписки: ____
11.10.2021 № 99/2021/422877544			
Кадастровый номер:		02:22:000000:4001	
Условный номер земельного участка:	данные отсутствуют		
Сведения о принятии акта и (или) заключении договора, предусматривающих предоставление в соответствии с земельным законодательством исполнительным органом государственной власти или органом местного самоуправления находящегося в государственной или муниципальной собственности земельного участка для строительства наемного дома социального использования или наемного дома коммерческого использования:	данные отсутствуют		
Сведения о том, что земельный участок или земельные участки образованы на основании решения об изъятии земельного участка и (или) расположенного на нем объекта недвижимости для государственных или муниципальных нужд:	данные отсутствуют		
Сведения о том, что земельный участок образован из земель или земельного участка, государственная собственность на которые не разграничена:	данные отсутствуют		
Сведения о наличии земельного спора о местоположении границ земельных участков:	данные отсутствуют		
Статус записи об объекте недвижимости:	Сведения об объекте недвижимости имеют статус "временные". Дата истечения срока действия временного характера - 2020-10-16		
Особые отметки:	Для данного земельного участка обеспечен доступ посредством земельного участка (земельных участков) с кадастровым номером (кадастровыми номерами) Земли общего пользования. Сведения необходимые для заполнения раздела 2 отсутствуют. Сведения необходимые для заполнения раздела 4 отсутствуют.		
Получатель выписки:	Рачкова Елена Сергеевна		


Государственный регистратор		ФГИС ЕГРН
полное наименование должности	подпись	инициалы, фамилия

М.П.

Государственный регистратор		ФГИС ЕГРН
полное наименование должности	подпись	инициалы, фамилия

М.П.

Земельный участок			
(вид объекта недвижимости)			
Лист № __ Раздела 3	Всего листов раздела 3 : __	Всего разделов: __	Всего листов выписки: __
11.10.2021 № 99/2021/422877544			
Кадастровый номер:		02:22:000000:4001	

План (чертеж, схема) земельного участка			
			
Масштаб 1: данные отсутствуют	Условные обозначения:		

Государственный регистратор		ФГИС ЕГРН
полное наименование должности	подпись	инициалы, фамилия

М.П.

Раздел 3.1

Земельный участок			
(вид объекта недвижимости)			
Лист № __ Раздела 3.1	Всего листов раздела 3.1 : __	Всего разделов: __	Всего листов выписки: __
11.10.2021 № 99/2021/422877544			
Кадастровый номер:		02:22:000000:4001	

Описание местоположения границ земельного участка							
Номер п/п	Номер точки		Дирекционный угол	Горизонтальное проложение, м	Описание закрепления на местности	Кадастровые номера смежных участков	Сведения об адресах правообладателей смежных земельных участков
	начальная	конечная					
1	2	3	4	5	6	7	8
1	1	2	данные отсутствуют	данные отсутствуют	-	данные отсутствуют	данные отсутствуют
2	2	3	данные отсутствуют	данные отсутствуют	-	данные отсутствуют	данные отсутствуют
3	3	4	данные отсутствуют	данные отсутствуют	-	данные отсутствуют	данные отсутствуют
4	4	5	данные отсутствуют	данные отсутствуют	-	данные отсутствуют	данные отсутствуют
5	5	6	данные отсутствуют	данные отсутствуют	-	данные отсутствуют	данные отсутствуют
6	6	7	данные отсутствуют	данные отсутствуют	-	данные отсутствуют	данные отсутствуют
7	7	8	данные отсутствуют	данные отсутствуют	-	данные отсутствуют	данные отсутствуют
8	8	9	данные отсутствуют	данные отсутствуют	-	данные отсутствуют	данные отсутствуют
9	9	10	данные отсутствуют	данные отсутствуют	-	данные отсутствуют	данные отсутствуют
10	10	11	данные отсутствуют	данные отсутствуют	-	данные отсутствуют	данные отсутствуют
11	11	12	данные отсутствуют	данные отсутствуют	-	данные отсутствуют	данные отсутствуют
12	12	13	данные отсутствуют	данные отсутствуют	-	данные отсутствуют	данные отсутствуют
13	13	1	данные отсутствуют	данные отсутствуют	-	данные отсутствуют	данные отсутствуют

Государственный регистратор		ФГИС ЕГРН
полное наименование должности	подпись	инициалы, фамилия

М.П.

Раздел 3.2

Выписка из Единого государственного реестра недвижимости об объекте недвижимости
Описание местоположения земельного участка

Земельный участок			
<small>(вид объекта недвижимости)</small>			
Лист № __	Раздела 3.2	Всего листов раздела 3.2 : __	Всего разделов: __
Всего листов выписки: __			
11.10.2021 № 99/2021/422877544			
Кадастровый номер:		02:22:000000:4001	

Сведения о характерных точках границы земельного участка				
Система координат				
Зона №				
Номер точки	Координаты		Описание закрепления на местности	Средняя квадратическая погрешность определения координат характерных точек границ земельного участка, м
	X	Y		
1	2	3	4	5
1	747510.78	1306054.54	-	2.5
2	747496.08	1306040.1	-	2.5
3	748193.6	1305673.66	-	2.5
4	748704.19	1305414.31	-	2.5
5	748705.89	1305417.96	-	2.5
6	748565.31	1305498.58	-	2.5
7	748519.73	1305524.08	-	2.5
8	748331.21	1305621.04	-	2.5
9	748200.83	1305682.47	-	2.5
10	748124.75	1305720.51	-	2.5
11	748084.76	1305740.5	-	2.5
12	747954.56	1305809.92	-	2.5
13	747954.68	1305818.81	-	2.5

Государственный регистратор		ФГИС ЕГРН
полное наименование должности	подпись	инициалы, фамилия

М.П.

Выписка из Единого государственного реестра недвижимости об объекте недвижимости

Сведения о характеристиках объекта недвижимости

На основании запроса от 14.09.2021 г., поступившего на рассмотрение 14.09.2021 г., сообщаем, что согласно записям Единого государственного реестра недвижимости:

Земельный участок			
(вид объекта недвижимости)			
Лист № ____ Раздела 1	Всего листов раздела 1 : ____	Всего разделов: ____	Всего листов выписки: ____
14.09.2021 № 99/2021/417250518			
Кадастровый номер:		02:22:000000:4165	

Номер кадастрового квартала:	02:22:000000
Дата присвоения кадастрового номера:	01.12.2016
Ранее присвоенный государственный учетный номер:	данные отсутствуют
Адрес:	установлено относительно ориентира, расположенного в границах участка. Почтовый адрес ориентира: 452309 Республика Башкортостан, Дюртюлинский р-н, с/с Учпилинский
Площадь:	2925000 +/- 14965 кв. м
Кадастровая стоимость, руб.:	9155250
Кадастровые номера расположенных в пределах земельного участка объектов недвижимости:	данные отсутствуют
Кадастровые номера объектов недвижимости, из которых образован объект недвижимости:	02:22:000000:246, 02:22:150601:9, 02:22:150201:4, 02:22:150301:4
Кадастровые номера образованных объектов недвижимости:	данные отсутствуют
Сведения о включении объекта недвижимости в состав предприятия как имущественного комплекса:	

Государственный регистратор		ФГИС ЕГРН
полное наименование должности	подпись	инициалы, фамилия

М.П.

Раздел 1

Выписка из Единого государственного реестра недвижимости об объекте недвижимости

Сведения о характеристиках объекта недвижимости

Земельный участок			
(вид объекта недвижимости)			
Лист № ____ Раздела 1	Всего листов раздела 1 : ____	Всего разделов: ____	Всего листов выписки: ____
14.09.2021 № 99/2021/417250518			
Кадастровый номер:		02:22:000000:4165	

Категория земель:	Земли сельскохозяйственного назначения
Виды разрешенного использования:	Для сельскохозяйственного производства
Сведения о кадастровом инженере:	Мухаметшин Леонард Зиннурович №02-12-616, МУП "Землемер"-ИКЦ"
Сведения о лесах, водных объектах и об иных природных объектах, расположенных в пределах земельного участка:	данные отсутствуют
Сведения о том, что земельный участок полностью или частично расположен в границах зоны с особыми условиями использования территории или территории объекта культурного наследия	данные отсутствуют
Сведения о том, что земельный участок расположен в границах особой экономической зоны, территории опережающего социально-экономического развития, зоны территориального развития в Российской Федерации, игровой зоны:	данные отсутствуют
Сведения о том, что земельный участок расположен в границах особо охраняемой природной территории, охотничьих угодий, лесничеств, лесопарков:	данные отсутствуют
Сведения о результатах проведения государственного земельного надзора:	данные отсутствуют
Сведения о расположении земельного участка в границах территории, в отношении которой утвержден проект межевания территории:	данные отсутствуют

Государственный регистратор		ФГИС ЕГРН
полное наименование должности	подпись	инициалы, фамилия

М.П.

Сведения о характеристиках объекта недвижимости

Земельный участок			
(вид объекта недвижимости)			
Лист № ____ Раздела 1	Всего листов раздела 1 : ____	Всего разделов: ____	Всего листов выписки: ____
14.09.2021 № 99/2021/417250518			
Кадастровый номер:		02:22:000000:4165	
Условный номер земельного участка:	данные отсутствуют		
Сведения о принятии акта и (или) заключении договора, предусматривающих предоставление в соответствии с земельным законодательством исполнительным органом государственной власти или органом местного самоуправления находящегося в государственной или муниципальной собственности земельного участка для строительства наемного дома социального использования или наемного дома коммерческого использования:	данные отсутствуют		
Сведения о том, что земельный участок или земельные участки образованы на основании решения об изъятии земельного участка и (или) расположенного на нем объекта недвижимости для государственных или муниципальных нужд:	данные отсутствуют		
Сведения о том, что земельный участок образован из земель или земельного участка, государственная собственность на которые не разграничена:	данные отсутствуют		
Сведения о наличии земельного спора о местоположении границ земельных участков:	данные отсутствуют		
Статус записи об объекте недвижимости:	Сведения об объекте недвижимости имеют статус "временные". Дата истечения срока действия временного характера - 2021-12-02		
Особые отметки:	Граница земельного участка состоит из 2 контуров. Для данного земельного участка обеспечен доступ посредством земельного участка (земельных участков) с кадастровым номером (кадастровыми номерами) . Состав земельного участка: 1) №1 площадь: 2794930.11 кв.м 2) №2 площадь: 130069.47 кв.м Сведения необходимые для заполнения раздела 2 отсутствуют.		
Получатель выписки:	Рачкова Елена Сергеевна		
Государственный регистратор		ФГИС ЕГРН	
полное наименование должности	подпись	инициалы, фамилия	

М.П.

Выписка из Единого государственного реестра недвижимости об объекте недвижимости
Описание местоположения земельного участка

Земельный участок			
(вид объекта недвижимости)			
Лист № ___ Раздела <u>3</u>	Всего листов раздела <u>3</u> : ___	Всего разделов: ___	Всего листов выписки: ___
14.09.2021 № 99/2021/417250518			
Кадастровый номер:		02:22:000000:4165	

План (чертеж, схема) земельного участка			
Масштаб 1: данные отсутствуют	Условные обозначения:		

Государственный регистратор		ФГИС ЕГРН
полное наименование должности	подпись	инициалы, фамилия

М.П.

Выписка из Единого государственного реестра недвижимости об объекте недвижимости
Описание местоположения земельного участка

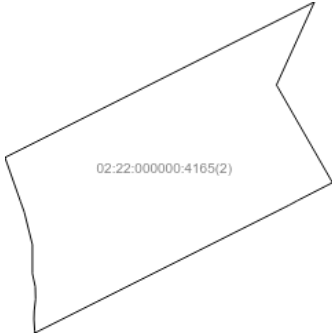
Земельный участок			
(вид объекта недвижимости)			
Лист № ___ Раздела <u>3</u>	Всего листов раздела <u>3</u> : ___	Всего разделов: ___	Всего листов выписки: ___
14.09.2021 № 99/2021/417250518			
Кадастровый номер:		02:22:000000:4165	

План (чертеж, схема) земельного участка			
Масштаб 1: данные отсутствуют	Условные обозначения:		

Государственный регистратор		ФГИС ЕГРН
полное наименование должности	подпись	инициалы, фамилия

М.П.

Земельный участок			
(вид объекта недвижимости)			
Лист № <u> </u> Раздела <u>3</u>	Всего листов раздела <u>3</u> : <u> </u>	Всего разделов: <u> </u>	Всего листов выписки: <u> </u>
14.09.2021 № 99/2021/417250518			
Кадастровый номер:		02:22:000000:4165	

План (чертеж, схема) земельного участка			
			
Масштаб 1: данные отсутствуют	Условные обозначения:		

Государственный регистратор		ФГИС ЕГРН
полное наименование должности	подпись	инициалы, фамилия

М.П.

Раздел 3.1

Выписка из Единого государственного реестра недвижимости об объекте недвижимости
Описание местоположения земельного участка

Земельный участок			
(вид объекта недвижимости)			
Лист № <u> </u> Раздела <u>3.1</u>	Всего листов раздела <u>3.1</u> : <u> </u>	Всего разделов: <u> </u>	Всего листов выписки: <u> </u>
14.09.2021 № 99/2021/417250518			
Кадастровый номер:		02:22:000000:4165	

Описание местоположения границ земельного участка							
Номер п/п	Номер точки		Дирекционный угол	Горизонтальное проложение, м	Описание закрепления на местности	Кадастровые номера смежных участков	Сведения об адресах правообладателей смежных земельных участков
	начальная	конечная					
1	2	3	4	5	6	7	8
1	1	2	данные отсутствуют	данные отсутствуют	данные отсутствуют	данные отсутствуют	данные отсутствуют
2	2	3	данные отсутствуют	данные отсутствуют	данные отсутствуют	данные отсутствуют	данные отсутствуют
3	3	4	данные отсутствуют	данные отсутствуют	данные отсутствуют	данные отсутствуют	данные отсутствуют
4	4	5	данные отсутствуют	данные отсутствуют	данные отсутствуют	данные отсутствуют	данные отсутствуют
5	5	6	данные отсутствуют	данные отсутствуют	данные отсутствуют	данные отсутствуют	данные отсутствуют
6	6	7	данные отсутствуют	данные отсутствуют	данные отсутствуют	данные отсутствуют	данные отсутствуют
7	7	8	данные отсутствуют	данные отсутствуют	данные отсутствуют	данные отсутствуют	данные отсутствуют
8	8	9	данные отсутствуют	данные отсутствуют	данные отсутствуют	данные отсутствуют	данные отсутствуют
9	9	10	данные отсутствуют	данные отсутствуют	данные отсутствуют	данные отсутствуют	данные отсутствуют
10	10	11	данные отсутствуют	данные отсутствуют	данные отсутствуют	данные отсутствуют	данные отсутствуют
11	11	12	данные отсутствуют	данные отсутствуют	данные отсутствуют	данные отсутствуют	данные отсутствуют
12	12	13	данные отсутствуют	данные отсутствуют	данные отсутствуют	данные отсутствуют	данные отсутствуют
13	13	14	данные отсутствуют	данные отсутствуют	данные отсутствуют	данные отсутствуют	данные отсутствуют
14	14	15	данные отсутствуют	данные отсутствуют	данные отсутствуют	данные отсутствуют	данные отсутствуют

			отсутствуют	отсутствуют			
15	15	16	данные отсутствуют	данные отсутствуют	данные отсутствуют	данные отсутствуют	данные отсутствуют

Государственный регистратор		ФГИС ЕГРН
полное наименование должности	подпись	инициалы, фамилия

М.П.

Раздел 3.1

Выписка из Единого государственного реестра недвижимости об объекте недвижимости
Описание местоположения земельного участка

Земельный участок			
(вид объекта недвижимости)			
Лист № __ Раздела 3.1	Всего листов раздела 3.1 : __	Всего разделов: __	Всего листов выписки: __
14.09.2021 № 99/2021/417250518			
Кадастровый номер:		02:22:000000:4165	

Описание местоположения границ земельного участка							
Номер п/п	Номер точки		Дирекционный угол	Горизонтальное проложение, м	Описание закрепления на местности	Кадастровые номера смежных участков	Сведения об адресах правообладателей смежных земельных участков
	начальная	конечная					
1	2	3	4	5	6	7	8
16	16	17	данные отсутствуют	данные отсутствуют	данные отсутствуют	данные отсутствуют	данные отсутствуют
17	17	18	данные отсутствуют	данные отсутствуют	данные отсутствуют	данные отсутствуют	данные отсутствуют
18	18	19	данные отсутствуют	данные отсутствуют	данные отсутствуют	данные отсутствуют	данные отсутствуют
19	19	20	данные отсутствуют	данные отсутствуют	данные отсутствуют	данные отсутствуют	данные отсутствуют
20	20	21	данные отсутствуют	данные отсутствуют	данные отсутствуют	данные отсутствуют	данные отсутствуют
21	21	22	данные отсутствуют	данные отсутствуют	данные отсутствуют	данные отсутствуют	данные отсутствуют
22	22	23	данные отсутствуют	данные отсутствуют	данные отсутствуют	данные отсутствуют	данные отсутствуют
23	23	24	данные отсутствуют	данные отсутствуют	данные отсутствуют	данные отсутствуют	данные отсутствуют
24	24	25	данные отсутствуют	данные отсутствуют	данные отсутствуют	данные отсутствуют	данные отсутствуют
25	25	26	данные отсутствуют	данные отсутствуют	данные отсутствуют	данные отсутствуют	данные отсутствуют
26	26	27	данные отсутствуют	данные отсутствуют	данные отсутствуют	данные отсутствуют	данные отсутствуют
27	27	28	данные отсутствуют	данные отсутствуют	данные отсутствуют	данные отсутствуют	данные отсутствуют
28	28	29	данные отсутствуют	данные отсутствуют	данные отсутствуют	данные отсутствуют	данные отсутствуют

29	29	30	данные отсутствуют	данные отсутствуют	данные отсутствуют	данные отсутствуют	данные отсутствуют
30	30	31	данные отсутствуют	данные отсутствуют	данные отсутствуют	данные отсутствуют	данные отсутствуют

Государственный регистратор		ФГИС ЕГРН
полное наименование должности	подпись	инициалы, фамилия

М.П.

Раздел 3.1

Выписка из Единого государственного реестра недвижимости об объекте недвижимости
Описание местоположения земельного участка

Земельный участок			
(вид объекта недвижимости)			
Лист № __ Раздела 3.1	Всего листов раздела 3.1 : __	Всего разделов: __	Всего листов выписки: __
14.09.2021 № 99/2021/417250518			
Кадастровый номер:		02:22:000000:4165	

Описание местоположения границ земельного участка							
Номер п/п	Номер точки		Дирекционный угол	Горизонтальное проложение, м	Описание закрепления на местности	Кадастровые номера смежных участков	Сведения об адресах правообладателей смежных земельных участков
	начальная	конечная					
1	2	3	4	5	6	7	8
31	31	32	данные отсутствуют	данные отсутствуют	данные отсутствуют	данные отсутствуют	данные отсутствуют
32	32	33	данные отсутствуют	данные отсутствуют	данные отсутствуют	данные отсутствуют	данные отсутствуют
33	33	34	данные отсутствуют	данные отсутствуют	данные отсутствуют	данные отсутствуют	данные отсутствуют
34	34	35	данные отсутствуют	данные отсутствуют	данные отсутствуют	данные отсутствуют	данные отсутствуют
35	35	36	данные отсутствуют	данные отсутствуют	данные отсутствуют	данные отсутствуют	данные отсутствуют
36	36	37	данные отсутствуют	данные отсутствуют	данные отсутствуют	данные отсутствуют	данные отсутствуют
37	37	38	данные отсутствуют	данные отсутствуют	данные отсутствуют	данные отсутствуют	данные отсутствуют
38	38	39	данные отсутствуют	данные отсутствуют	данные отсутствуют	данные отсутствуют	данные отсутствуют
39	39	40	данные отсутствуют	данные отсутствуют	данные отсутствуют	данные отсутствуют	данные отсутствуют
40	40	41	данные отсутствуют	данные отсутствуют	данные отсутствуют	данные отсутствуют	данные отсутствуют
41	41	42	данные отсутствуют	данные отсутствуют	данные отсутствуют	данные отсутствуют	данные отсутствуют
42	42	43	данные отсутствуют	данные отсутствуют	данные отсутствуют	данные отсутствуют	данные отсутствуют
43	43	44	данные отсутствуют	данные отсутствуют	данные отсутствуют	данные отсутствуют	данные отсутствуют

44	44	45	данные отсутствуют	данные отсутствуют	данные отсутствуют	данные отсутствуют	данные отсутствуют
45	45	46	данные отсутствуют	данные отсутствуют	данные отсутствуют	данные отсутствуют	данные отсутствуют

Государственный регистратор		ФГИС ЕГРН
полное наименование должности	подпись	инициалы, фамилия

М.П.

Раздел 3.1

Выписка из Единого государственного реестра недвижимости об объекте недвижимости
Описание местоположения земельного участка

Земельный участок			
(вид объекта недвижимости)			
Лист №	Раздела 3.1	Всего листов раздела 3.1 : ____	Всего разделов: ____
14.09.2021 № 99/2021/417250518		Всего листов выписки: ____	
Кадастровый номер:		02:22:000000:4165	

Описание местоположения границ земельного участка							
Номер п/п	Номер точки		Дирекционный угол	Горизонтальное проложение, м	Описание закрепления на местности	Кадастровые номера смежных участков	Сведения об адресах правообладателей смежных земельных участков
	начальная	конечная					
1	2	3	4	5	6	7	8
46	46	47	данные отсутствуют	данные отсутствуют	данные отсутствуют	данные отсутствуют	данные отсутствуют
47	47	48	данные отсутствуют	данные отсутствуют	данные отсутствуют	данные отсутствуют	данные отсутствуют
48	48	49	данные отсутствуют	данные отсутствуют	данные отсутствуют	данные отсутствуют	данные отсутствуют
49	49	50	данные отсутствуют	данные отсутствуют	данные отсутствуют	данные отсутствуют	данные отсутствуют
50	50	51	данные отсутствуют	данные отсутствуют	данные отсутствуют	данные отсутствуют	данные отсутствуют
51	51	52	данные отсутствуют	данные отсутствуют	данные отсутствуют	данные отсутствуют	данные отсутствуют
52	52	53	данные отсутствуют	данные отсутствуют	данные отсутствуют	данные отсутствуют	данные отсутствуют
53	53	54	данные отсутствуют	данные отсутствуют	данные отсутствуют	данные отсутствуют	данные отсутствуют
54	54	55	данные отсутствуют	данные отсутствуют	данные отсутствуют	данные отсутствуют	данные отсутствуют
55	55	56	данные отсутствуют	данные отсутствуют	данные отсутствуют	данные отсутствуют	данные отсутствуют
56	56	57	данные отсутствуют	данные отсутствуют	данные отсутствуют	данные отсутствуют	данные отсутствуют
57	57	58	данные отсутствуют	данные отсутствуют	данные отсутствуют	данные отсутствуют	данные отсутствуют
58	58	59	данные отсутствуют	данные отсутствуют	данные отсутствуют	данные отсутствуют	данные отсутствуют

59	59	60	данные отсутствуют	данные отсутствуют	данные отсутствуют	данные отсутствуют	данные отсутствуют
60	60	61	данные отсутствуют	данные отсутствуют	данные отсутствуют	данные отсутствуют	данные отсутствуют

Государственный регистратор				ФГИС ЕГРН	
полное наименование должности		подпись		инициалы, фамилия	

М.П.

Раздел 3.1

Выписка из Единого государственного реестра недвижимости об объекте недвижимости
Описание местоположения земельного участка

Земельный участок			
(вид объекта недвижимости)			
Лист №	Раздела 3.1	Всего листов раздела 3.1 : _____	Всего разделов: _____
14.09.2021 № 99/2021/417250518			
Кадастровый номер:		02:22:000000:4165	

Описание местоположения границ земельного участка							
Номер п/п	Номер точки		Дирекционный угол	Горизонтальное проложение, м	Описание закрепления на местности	Кадастровые номера смежных участков	Сведения об адресах правообладателей смежных земельных участков
	начальная	конечная					
1	2	3	4	5	6	7	8
61	61	62	данные отсутствуют	данные отсутствуют	данные отсутствуют	данные отсутствуют	данные отсутствуют
62	62	63	данные отсутствуют	данные отсутствуют	данные отсутствуют	данные отсутствуют	данные отсутствуют
63	63	64	данные отсутствуют	данные отсутствуют	данные отсутствуют	данные отсутствуют	данные отсутствуют
64	64	65	данные отсутствуют	данные отсутствуют	данные отсутствуют	данные отсутствуют	данные отсутствуют
65	65	66	данные отсутствуют	данные отсутствуют	данные отсутствуют	данные отсутствуют	данные отсутствуют
66	66	67	данные отсутствуют	данные отсутствуют	данные отсутствуют	данные отсутствуют	данные отсутствуют
67	67	68	данные отсутствуют	данные отсутствуют	данные отсутствуют	данные отсутствуют	данные отсутствуют
68	68	69	данные отсутствуют	данные отсутствуют	данные отсутствуют	данные отсутствуют	данные отсутствуют
69	69	70	данные отсутствуют	данные отсутствуют	данные отсутствуют	данные отсутствуют	данные отсутствуют
70	70	71	данные отсутствуют	данные отсутствуют	данные отсутствуют	данные отсутствуют	данные отсутствуют
71	71	72	данные отсутствуют	данные отсутствуют	данные отсутствуют	данные отсутствуют	данные отсутствуют
72	72	73	данные отсутствуют	данные отсутствуют	данные отсутствуют	данные отсутствуют	данные отсутствуют
73	73	74	данные отсутствуют	данные отсутствуют	данные отсутствуют	данные отсутствуют	данные отсутствуют

74	74	75	данные отсутствуют	данные отсутствуют	данные отсутствуют	данные отсутствуют	данные отсутствуют
75	75	76	данные отсутствуют	данные отсутствуют	данные отсутствуют	данные отсутствуют	данные отсутствуют

Государственный регистратор		ФГИС ЕГРН
полное наименование должности	подпись	инициалы, фамилия

М.П.

Раздел 3.1

Выписка из Единого государственного реестра недвижимости об объекте недвижимости
Описание местоположения земельного участка

Земельный участок			
(вид объекта недвижимости)			
Лист №	Раздела 3.1	Всего листов раздела 3.1 : _____	Всего разделов: _____
14.09.2021 № 99/2021/417250518			
Кадастровый номер:		02:22:000000:4165	

Описание местоположения границ земельного участка							
Номер п/п	Номер точки		Дирекционный угол	Горизонтальное проложение, м	Описание закрепления на местности	Кадастровые номера смежных участков	Сведения об адресах правообладателей смежных земельных участков
	начальная	конечная					
1	2	3	4	5	6	7	8
76	76	77	данные отсутствуют	данные отсутствуют	данные отсутствуют	данные отсутствуют	данные отсутствуют
77	77	1	данные отсутствуют	данные отсутствуют	данные отсутствуют	данные отсутствуют	данные отсутствуют
78	79	80	данные отсутствуют	данные отсутствуют	данные отсутствуют	данные отсутствуют	данные отсутствуют
79	80	81	данные отсутствуют	данные отсутствуют	данные отсутствуют	данные отсутствуют	данные отсутствуют
80	81	82	данные отсутствуют	данные отсутствуют	данные отсутствуют	данные отсутствуют	данные отсутствуют
81	82	83	данные отсутствуют	данные отсутствуют	данные отсутствуют	данные отсутствуют	данные отсутствуют
82	83	84	данные отсутствуют	данные отсутствуют	данные отсутствуют	данные отсутствуют	данные отсутствуют
83	84	85	данные отсутствуют	данные отсутствуют	данные отсутствуют	данные отсутствуют	данные отсутствуют
84	85	86	данные отсутствуют	данные отсутствуют	данные отсутствуют	данные отсутствуют	данные отсутствуют
85	86	87	данные отсутствуют	данные отсутствуют	данные отсутствуют	данные отсутствуют	данные отсутствуют
86	87	88	данные отсутствуют	данные отсутствуют	данные отсутствуют	данные отсутствуют	данные отсутствуют
87	88	89	данные отсутствуют	данные отсутствуют	данные отсутствуют	данные отсутствуют	данные отсутствуют
88	89	90	данные отсутствуют	данные отсутствуют	данные отсутствуют	данные отсутствуют	данные отсутствуют

89	90	91	данные отсутствуют	данные отсутствуют	данные отсутствуют	данные отсутствуют	данные отсутствуют
90	91	92	данные отсутствуют	данные отсутствуют	данные отсутствуют	данные отсутствуют	данные отсутствуют

Государственный регистратор		ФГИС ЕГРН
полное наименование должности	подпись	инициалы, фамилия

М.П.

Раздел 3.1

Выписка из Единого государственного реестра недвижимости об объекте недвижимости
Описание местоположения земельного участка

Земельный участок			
(вид объекта недвижимости)			
Лист № __ Раздела 3.1	Всего листов раздела 3.1 : __	Всего разделов: __	Всего листов выписки: __
14.09.2021 № 99/2021/417250518			
Кадастровый номер:		02:22:000000:4165	

Описание местоположения границ земельного участка							
Номер п/п	Номер точки		Дирекционный угол	Горизонтальное проложение, м	Описание закрепления на местности	Кадастровые номера смежных участков	Сведения об адресах правообладателей смежных земельных участков
	начальная	конечная					
1	2	3	4	5	6	7	8
91	92	93	данные отсутствуют	данные отсутствуют	данные отсутствуют	данные отсутствуют	данные отсутствуют
92	93	94	данные отсутствуют	данные отсутствуют	данные отсутствуют	данные отсутствуют	данные отсутствуют
93	94	95	данные отсутствуют	данные отсутствуют	данные отсутствуют	данные отсутствуют	данные отсутствуют
94	95	96	данные отсутствуют	данные отсутствуют	данные отсутствуют	данные отсутствуют	данные отсутствуют
95	96	79	данные отсутствуют	данные отсутствуют	данные отсутствуют	данные отсутствуют	данные отсутствуют

Государственный регистратор		ФГИС ЕГРН
полное наименование должности	подпись	инициалы, фамилия

М.П.

Выписка из Единого государственного реестра недвижимости об объекте недвижимости
Описание местоположения земельного участка

Земельный участок			
(вид объекта недвижимости)			
Лист № <u> </u> Раздела <u>3.2</u>	Всего листов раздела <u>3.2</u> : <u> </u>	Всего разделов: <u> </u>	Всего листов выписки: <u> </u>
14.09.2021 № 99/2021/417250518			
Кадастровый номер:		02:22:000000:4165	

Сведения о характерных точках границы земельного участка				
Система координат: Зона №				
Номер точки	Координаты		Описание закрепления на местности	Средняя квадратическая погрешность определения координат характерных точек границ земельного участка, м
	X	Y		
1	2	3	4	5
1	746280.23	1303774.71	Временный межевой знак	2.5
2	746787.18	1304104.7	Временный межевой знак	2.5
3	747051.26	1303951.97	Временный межевой знак	2.5
4	747316.19	1304232.02	Долговременный межевой знак	2.5
5	747319.68	1304236.18	Долговременный межевой знак	2.5
6	747371.99	1304298.45	Долговременный межевой знак	2.5
7	747576.92	1304542.42	Долговременный межевой знак	2.5
8	747615.09	1304587.85	Долговременный межевой знак	2.5
9	747624.78	1304602.71	Долговременный межевой знак	2.5
10	747651.62	1304643.84	Долговременный межевой знак	2.5
11	747658.12	1304664.99	Долговременный межевой знак	2.5
12	747669.7	1304702.64	Долговременный межевой знак	2.5
13	747677.34	1304727.5	Долговременный межевой знак	2.5
14	747739.02	1304750.3	Долговременный межевой знак	2.5
15	747798.28	1304807.73	Долговременный межевой знак	2.5

Государственный регистратор		ФГИС ЕГРН
полное наименование должности	подпись	инициалы, фамилия

М.П.

Раздел 3.2

Выписка из Единого государственного реестра недвижимости об объекте недвижимости
Описание местоположения земельного участка

Земельный участок			
(вид объекта недвижимости)			
Лист № <u> </u> Раздела <u>3.2</u>	Всего листов раздела <u>3.2</u> : <u> </u>	Всего разделов: <u> </u>	Всего листов выписки: <u> </u>
14.09.2021 № 99/2021/417250518			
Кадастровый номер:		02:22:000000:4165	

Сведения о характерных точках границы земельного участка				
Система координат: Зона №				
Номер точки	Координаты		Описание закрепления на местности	Средняя квадратическая погрешность определения координат характерных точек границ земельного участка, м
	X	Y		
1	2	3	4	5
16	747956.23	1304960.81	Долговременный межевой знак	2.5
17	748121.15	1304866.95	Долговременный межевой знак	2.5
18	748217.36	1304800.76	Долговременный межевой знак	2.5
19	748216.99	1304802.4	Долговременный межевой знак	2.5
20	748213.22	1304808.28	Долговременный межевой знак	2.5
21	748210.87	1304810.39	Долговременный межевой знак	2.5
22	748206.64	1304813.46	Долговременный межевой знак	2.5
23	748206.61	1304813.5	Долговременный межевой знак	2.5
24	748205.43	1304816.33	Долговременный межевой знак	2.5
25	748203.54	1304821.04	Долговременный межевой знак	2.5
26	748203.16	1304821.76	Долговременный межевой знак	2.5
27	748200.95	1304825.98	Долговременный межевой знак	2.5
28	748197.43	1304829.5	Долговременный межевой знак	2.5
29	748194.6	1304831.39	Долговременный межевой знак	2.5
30	748194.59	1304831.4	Долговременный межевой знак	2.5

Государственный регистратор		ФГИС ЕГРН
полное наименование должности	подпись	инициалы, фамилия

М.П.

Земельный участок			
(вид объекта недвижимости)			
Лист № <u> </u> Раздела 3.2	Всего листов раздела 3.2 : <u> </u>	Всего разделов: <u> </u>	Всего листов выписки: <u> </u>
14.09.2021 № 99/2021/417250518			
Кадастровый номер:		02:22:000000:4165	

Сведения о характерных точках границы земельного участка				
Система координат:				
Зона №				
Номер точки	Координаты		Описание закрепления на местности	Средняя квадратическая погрешность определения координат характерных точек границ земельного участка, м
	X	Y		
1	2	3	4	5
31	748191.76	1304834.23	Долговременный межевой знак	2.5
32	748191.74	1304834.25	Долговременный межевой знак	2.5
33	748191.73	1304834.27	Долговременный межевой знак	2.5
34	748190.79	1304838.51	Долговременный межевой знак	2.5
35	748190.79	1304838.53	Долговременный межевой знак	2.5
36	748190.55	1304844.43	Долговременный межевой знак	2.5
37	748190.56	1304844.47	Долговременный межевой знак	2.5
38	748190.57	1304844.49	Долговременный межевой знак	2.5
39	748192.68	1304847.07	Долговременный межевой знак	2.5
40	748193.15	1304852.46	Долговременный межевой знак	2.5
41	748193.16	1304852.5	Долговременный межевой знак	2.5
42	748196.23	1304857.81	Долговременный межевой знак	2.5
43	748196.27	1304857.84	Долговременный межевой знак	2.5
44	748196.31	1304857.85	Долговременный межевой знак	2.5
45	748196.36	1304857.84	Долговременный межевой знак	2.5

Государственный регистратор		ФГИС ЕГРН
полное наименование должности	подпись	инициалы, фамилия

М.П.

Раздел 3.2

Выписка из Единого государственного реестра недвижимости об объекте недвижимости
Описание местоположения земельного участка

Земельный участок			
(вид объекта недвижимости)			
Лист № <u> </u> Раздела 3.2	Всего листов раздела 3.2 : <u> </u>	Всего разделов: <u> </u>	Всего листов выписки: <u> </u>
14.09.2021 № 99/2021/417250518			
Кадастровый номер:		02:22:000000:4165	

Сведения о характерных точках границы земельного участка				
Система координат:				
Зона №				
Номер точки	Координаты		Описание закрепления на местности	Средняя квадратическая погрешность определения координат характерных точек границ земельного участка, м
	X	Y		
1	2	3	4	5
46	748210.27	1304849.35	Долговременный межевой знак	2.5
47	748223.96	1304840.85	Долговременный межевой знак	2.5
48	748231.15	1304836.37	Долговременный межевой знак	2.5
49	748231.16	1304836.36	Долговременный межевой знак	2.5
50	748240.25	1304829.05	Долговременный межевой знак	2.5
51	748252.38	1304818.39	Долговременный межевой знак	2.5
52	748271.26	1304805.7	Долговременный межевой знак	2.5
53	748287.17	1304796.3	Долговременный межевой знак	2.5
54	748301.99	1304789.17	Долговременный межевой знак	2.5
55	748327.77	1304778.48	Долговременный межевой знак	2.5
56	748339.15	1304775.46	Долговременный межевой знак	2.5
57	748353.56	1304772.99	Долговременный межевой знак	2.5
58	748378.54	1304765.85	Долговременный межевой знак	2.5
59	748387.67	1304762.74	Долговременный межевой знак	2.5
60	748695.86	1305379.09	Долговременный межевой знак	2.5

Государственный регистратор		ФГИС ЕГРН
полное наименование должности	подпись	инициалы, фамилия

М.П.

Выписка из Единого государственного реестра недвижимости об объекте недвижимости
Описание местоположения земельного участка

Земельный участок			
(вид объекта недвижимости)			
Лист №	Раздела 3.2	Всего листов раздела 3.2 : _____	Всего разделов: _____
14.09.2021 № 99/2021/417250518			
Кадастровый номер:		02:22:000000:4165	

Сведения о характерных точках границы земельного участка				
Система координат:				
Зона №				
Номер точки	Координаты		Описание закрепления на местности	Средняя квадратическая погрешность определения координат характерных точек границ земельного участка, м
	X	Y		
1	2	3	4	5
61	748106.21	1305708.36	Долговременный межевой знак	2.5
62	748049.46	1305635.01	Долговременный межевой знак	2.5
63	748012.89	1305666.1	Долговременный межевой знак	2.5
64	748034.21	1305750.8	Долговременный межевой знак	2.5
65	748032.29	1305751.71	Долговременный межевой знак	2.5
66	747954.22	1305784.63	Долговременный межевой знак	2.5
67	747954.26	1305787.36	Долговременный межевой знак	2.5
68	747932.24	1305799.17	Долговременный межевой знак	2.5
69	747879.5	1305827.47	Долговременный межевой знак	2.5
70	747657.69	1305943.36	Долговременный межевой знак	2.5
71	747492.16	1306030.28	Долговременный межевой знак	2.5
72	747487.68	1306031.85	Долговременный межевой знак	2.5
73	746906.22	1305427.15	Долговременный межевой знак	2.5
74	746188.1	1304661.31	Долговременный межевой знак	2.5
75	746074.73	1304347.44	Долговременный межевой знак	2.5

Государственный регистратор		ФГИС ЕГРН
полное наименование должности	подпись	инициалы, фамилия

М.П.

Раздел 3.2

Выписка из Единого государственного реестра недвижимости об объекте недвижимости
Описание местоположения земельного участка

Земельный участок			
(вид объекта недвижимости)			
Лист №	Раздела 3.2	Всего листов раздела 3.2 : _____	Всего разделов: _____
14.09.2021 № 99/2021/417250518			
Кадастровый номер:		02:22:000000:4165	

Сведения о характерных точках границы земельного участка				
Система координат:				
Зона №				
Номер точки	Координаты		Описание закрепления на местности	Средняя квадратическая погрешность определения координат характерных точек границ земельного участка, м
	X	Y		
1	2	3	4	5
76	746085.35	1304242.03	Долговременный межевой знак	2.5
77	746159.91	1303879.71	Долговременный межевой знак	2.5
78	748458.03	1304743.58	Долговременный межевой знак	2.5
79	748461.48	1304743.43	Долговременный межевой знак	2.5
80	748479.64	1304742.25	Долговременный межевой знак	2.5
81	748492.84	1304742.72	Долговременный межевой знак	2.5
82	748511.48	1304744.85	Долговременный межевой знак	2.5
83	748530.85	1304744.38	Долговременный межевой знак	2.5
84	748542.41	1304741.78	Долговременный межевой знак	2.5
85	748551.64	1304739.83	Долговременный межевой знак	2.5
86	748596.93	1304739.83	Долговременный межевой знак	2.5
87	748614.32	1304735.48	Долговременный межевой знак	2.5
88	748648.04	1304727.05	Долговременный межевой знак	2.5
89	748664.8	1304721.11	Долговременный межевой знак	2.5
90	748734.04	1304696.57	Временный межевой знак	2.5

Государственный регистратор		ФГИС ЕГРН
полное наименование должности	подпись	инициалы, фамилия

М.П.

Земельный участок			
(вид объекта недвижимости)			
Лист № __	Раздела 3.2	Всего листов раздела 3.2 : __	Всего разделов: __
14.09.2021 № 99/2021/417250518		Всего листов выписки: __	
Кадастровый номер:		02:22:000000:4165	

Сведения о характерных точках границы земельного участка				
Система координат:				
Зона №				
Номер точки	Координаты		Описание закрепления на местности	Средняя квадратическая погрешность определения координат характерных точек границ земельного участка, м
	X	Y		
1	2	3	4	5
91	748978.71	1305184.78	Временный межевой знак	2.5
92	748848.16	1305124.95	Долговременный межевой знак	2.5
93	748694.6	1305213.34	Долговременный межевой знак	2.5
94	748666.05	1305157.66	Долговременный межевой знак	2.5
95	748658.84	1305144.35	Долговременный межевой знак	2.5

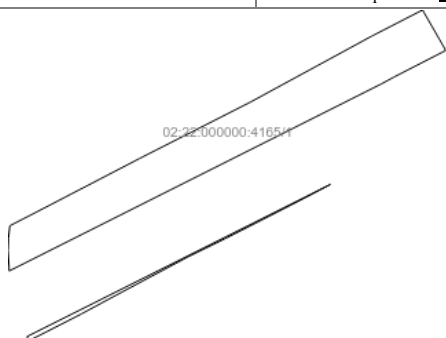
Государственный регистратор		ФГИС ЕГРН
полное наименование должности	подпись	инициалы, фамилия

М.П.

Раздел 4

Выписка из Единого государственного реестра недвижимости об объекте недвижимости
Сведения о частях земельного участка

Земельный участок			
(вид объекта недвижимости)			
Лист № __	Раздела 4	Всего листов раздела 4 : __	Всего разделов: __
14.09.2021 № 99/2021/417250518		Всего листов выписки: __	
Кадастровый номер:		02:22:000000:4165	

План (чертеж, схема) части земельного участка	Учетный номер части: 02:22:000000:4165/1
	
Масштаб 1: данные отсутствуют	Условные обозначения:

Государственный регистратор		ФГИС ЕГРН
полное наименование должности	подпись	инициалы, фамилия

М.П.

Земельный участок			
(вид объекта недвижимости)			
Лист № <u> </u> Раздела 4.1	Всего листов раздела 4.1 : <u> </u>	Всего разделов: <u> </u>	Всего листов выписки: <u> </u>
14.09.2021 № 99/2021/417250518			
Кадастровый номер:		02:22:000000:4165	

Учетный номер части	Площадь (м ²)	Содержание ограничения в использовании или ограничения права на объект недвижимости или обременения объекта недвижимости
1	2	3
1	24593	Ограничения прав на земельный участок, предусмотренные статьями 56, 56.1 Земельного кодекса Российской Федерации, 02.22.2.1166, Постановление Правительства РБ "Об утверждении порядков установления и использования полос отвода и придорожных полос автомобильных дорог РБ регионального или межмуниципального значения" № 137 от 29.04.2011

Государственный регистратор		ФГИС ЕГРН
полное наименование должности	подпись	инициалы, фамилия

М.П.

Земельный участок			
(вид объекта недвижимости)			
Лист № <u> </u> Раздела 4.2	Всего листов раздела 4.2 : <u> </u>	Всего разделов: <u> </u>	Всего листов выписки: <u> </u>
14.09.2021 № 99/2021/417250518			
Кадастровый номер:		02:22:000000:4165	

Сведения о характерных точках границы части (частей) земельного участка				
Учетный номер части: 1				
Система координат: МСК-02, зона 1				
Зона №				
Номер точки	Координаты, м		Описание закрепления на местности	Средняя квадратическая погрешность определения координат характерных точек границы части земельного участка, м
	X	Y		
1	2	3	4	5
59	748387.67	1304762.74	данные отсутствуют	данные отсутствуют
78	748458.03	1304743.58	данные отсутствуют	данные отсутствуют
79	748461.48	1304743.43	данные отсутствуют	данные отсутствуют
80	748479.64	1304742.25	данные отсутствуют	данные отсутствуют
81	748492.84	1304742.72	данные отсутствуют	данные отсутствуют
93	748694.6	1305213.34	данные отсутствуют	данные отсутствуют
94	748666.05	1305157.66	данные отсутствуют	0.5
95	748658.84	1305144.35	данные отсутствуют	данные отсутствуют
96	748382.89	1304764.37	данные отсутствуют	данные отсутствуют
97	748385.83	1304770.13	данные отсутствуют	0.5
98	748411.67	1304820.8	данные отсутствуют	0.5
99	748412.19	1304821.79	данные отсутствуют	0.5
100	748429.19	1304853.34	данные отсутствуют	0.5
101	748473.18	1304935.95	данные отсутствуют	0.5
102	748492.44	1304975.48	данные отсутствуют	0.5
103	748492.83	1304976.28	данные отсутствуют	0.5

Государственный регистратор		ФГИС ЕГРН
полное наименование должности	подпись	инициалы, фамилия

М.П.

Земельный участок			
(вид объекта недвижимости)			
Лист № ____ Раздела 4.2	Всего листов раздела 4.2 : ____	Всего разделов: ____	Всего листов выписки: ____
14.09.2021 № 99/2021/417250518			
Кадастровый номер:		02:22:000000:4165	

Номер точки	Координаты, м		Описание закрепления на местности	Средняя квадратическая погрешность определения координат характерных точек границы части земельного участка, м
	X	Y		
1	2	3	4	5
104	748535.38	1305059.85	данные отсутствуют	0.5
105	748535.75	1305060.55	данные отсутствуют	0.5
106	748550.83	1305089.05	данные отсутствуют	данные отсутствуют
107	748737.98	1305188.37	данные отсутствуют	данные отсутствуют
108	748710.54	1305134.85	данные отсутствуют	0.5
109	748710.01	1305133.84	данные отсутствуют	0.5
110	748639.03	1305002.88	данные отсутствуют	0.5
111	748578.75	1304884.02	данные отсутствуют	0.5
112	748578.55	1304883.63	данные отсутствуют	0.5
113	748519.17	1304769.03	данные отсутствуют	0.5
114	748506.56	1304744.29	данные отсутствуют	данные отсутствуют

Государственный регистратор		ФГИС ЕГРН
полное наименование должности	подпись	инициалы, фамилия

М.П.