

**Акционерное общество
«Научно-исследовательский и проектный институт гражданского
строительства, благоустройства и городского дизайна «Моспроект-3»
АО «Моспроект-3»**



**Г Р У П П А К О М П А Н И Й
МОСПРОЕКТ-3**

Свидетельство № СРО-П-132-01022010 от 24.06.2019г.

Заказчик – Государственная компания «Российские автомобильные дороги»

***Строительство скоростной автомобильной дороги Казань –
Екатеринбург на участке Дюртюли – Ачит***

**этап 1.1 км 0 – км 90
Республика Башкортостан**

ПРОЕКТ МЕЖЕВАНИЯ ТЕРРИТОРИИ

**Материалы по обоснованию проекта межевания территории
Раздел 4. Материалы по обоснованию проекта межевания
территории. Пояснительная записка**

Том 2.4.32

**Часть 32. Материалы по обоснованию проекта межевания
территории. Приложения
Кадастровые выписки (кад.квартал 02:22:000000)**

8841-21-1.1-ПМТ- ПММО2.4.32

Акционерное общество
«Научно-исследовательский и проектный институт гражданского
строительства, благоустройства и городского дизайна «Моспроект-3»
АО «Моспроект-3»

*Строительство скоростной автомобильной дороги Казань –
Екатеринбург на участке Дюртюли – Ачит*
этап 1.1 км 0 – км 90
Республика Башкортостан

ПРОЕКТ МЕЖЕВАНИЯ ТЕРРИТОРИИ

Материалы по обоснованию проекта межевания территории
Раздел 4. Материалы по обоснованию проекта межевания
территории. Пояснительная записка

Том 2.4.32

Часть 32. Материалы по обоснованию проекта межевания
территории. Приложения
Кадастровые выписки (кад.квартал 02:22:000000)

8841-21-1.1-ПМТ- ПММО2.4.32

Руководитель Дирекции
по проектированию №2

Комплексный главный
инженер проекта



Т.И. Гушляк

А.В. Федосеев

2021

Согласовано		
Взам. инв. №		
Подпись и дата		
Инв. № подл.		



**СТРОИТЕЛЬСТВО СКОРОСТНОЙ АВТОМОБИЛЬНОЙ ДОРОГИ
КАЗАНЬ – ЕКАТЕРИНБУРГ НА УЧАСТКЕ ДЮРТЮЛИ – АЧИТ**

**Строительство скоростной автомобильной дороги Казань –
Екатеринбург на участке Дюртюли – Ачит
этап 1.1 км 0 – км 90
Республика Башкортостан**

**Проект межевания территории
Материалы по обоснованию проекта межевания территории
Раздел 4. Материалы по обоснованию проекта межевания
территории. Пояснительная записка**

Том 2.4.32

**Часть 32. Материалы по обоснованию проекта межевания территории.
Приложения
Кадастровые выписки (кад.квартал 02:22:000000)**

8841-21-1.1-ПМТ- ПММО2.4.32

Генеральный директор

Комплексный ГИП



Ю.А. Орленко

О.Н. Андреева

**Санкт-Петербург
2021**



ИНН 7710946388 КПП 770901001 ОГРН 1137746777871
Россия, 127006, г. Москва, Страстной бульвар, д. 9, эт. 3 пом. XV ком. 7
Тел.: +7 (495) 775-99-20, post@avtodor-eng.ru, www.avtodor-eng.ru

ПРОЕКТ МЕЖЕВАНИЯ ТЕРРИТОРИИ ЛИНЕЙНОГО ОБЪЕКТА

«Строительство скоростной автомобильной дороги Казань – Екатеринбург на участке Дюртюли – Ачит», этап 1.1. км 0 – км 90, Республика Башкортостан»

**Материалы по обоснованию проекта межевания территории
Раздел 4. Материалы по обоснованию проекта межевания территории.
Пояснительная записка**

Том 2.4.32

**Часть 32. Материалы по обоснованию проекта межевания территории.
Приложения
Кадастровые выписки (кад.квартал 02:22:000000)**

8841-21-1.1-ПМТ- ПММО2.4.32

Генеральный директор

Начальник управления
территориального планирования



К.В. Могильный

Е.Ю. Погоньева

Москва 2021

СОСТАВ АВТОРСКОГО КОЛЛЕКТИВА
ПРОЕКТА МЕЖЕВАНИЯ ТЕРРИТОРИИ ЛИНЕЙНОГО ОБЪЕКТА
«Строительство скоростной автомобильной дороги Казань – Екатеринбург на участке
Дюртюли – Ачит», этап 1.1 км 0 – км 90, Республика Башкортостан»

Начальник управления
территориального планирования



(подпись)

Погоньева Е.Ю.

Начальник отдела
территориального планирования



(подпись)

Рачкова Е.С.

Главный специалист отдела
территориального планирования



(подпись)

Копейкина О.М.


Главный специалист отдела подготовки
исходно-разрешительной документации



(подпись)

Минубаева Ю.Р.

Ведущий специалист отдела
территориального планирования



(подпись)

Жарикова М.С.

Специалист отдела подготовки
исходно-разрешительной документации



(подпись)

Янин Т.С.

СОДЕРЖАНИЕ

1. Состав документации по планировке территории (лист 1 – лист 14).....7
2. Выписка из Единого государственного реестра недвижимости об объекте недвижимости на земельный участок с кадастровым номером 02:22:000000:4067.....21

**Строительство скоростной автомобильной дороги Казань –
Екатеринбург на участке Дюртюли – Ачит**

Номер тома	Обозначение	Наименование	Примечание
Строительство скоростной автомобильной дороги Казань – Екатеринбург на участке Дюртюли – Ачит», этап 1.1 км 0 – км 90, Республика Башкортостан			
Проект планировки территории			
1. Основная часть проекта планировки территории			
Раздел 1. «Проект планировки территории. Графическая часть»			
Том 1.1.1	8841-21-1.1-ППТ-ППОЧ1.1.1	Часть 1. Чертежи красных линий. Муниципальный район Дюртюлинский район	АО «Петербургские дороги»
Том 1.1.2	8841-21-1.1-ППТ-ППОЧ1.1.2	Часть 2. Чертежи красных линий. Муниципальный район Бураевский район	АО «Петербургские дороги»
Том 1.1.3	8841-21-1.1-ППТ-ППОЧ1.1.3	Часть 3. Чертежи границ зон планируемого размещения линейных объектов, совмещенный с чертежом границ зон планируемого размещения линейных объектов, подлежащих реконструкции в связи с изменением их местоположения (автомобильных дорог). Муниципальный район Дюртюлинский район	АО «Петербургские дороги»
Том 1.1.4	8841-21-1.1-ППТ-ППОЧ1.1.4	Часть 4. Чертежи границ зон планируемого размещения линейных объектов, совмещенный с чертежом границ зон планируемого размещения линейных объектов, подлежащих реконструкции в связи с изменением их местоположения (автомобильных дорог). Муниципальный район Бураевский район	АО «Петербургские дороги»
Том 1.1.5	8841-21-1.1-ППТ-ППОЧ1.1.5	Часть 5. Чертежи границ зон планируемого размещения линейных объектов, подлежащих реконструкции в связи с изменением их местоположения (инженерных сетей и сооружений). Муниципальный район Дюртюлинский район	АО «Петербургские дороги»
Том 1.1.6	8841-21-1.1-ППТ-ППОЧ1.1.6	Часть 6. Чертежи границ зон планируемого размещения линейных объектов, подлежащих реконструкции в связи с изменением их местоположения (инженерных сетей и сооружений). Муниципальный район Бураевский район	АО «Петербургские дороги»

Согласовано

Взам. инв. №

Подпись и дата

Инв. № подл.

8841-21-1.1-СП

Изм.	Кол.уч.	Лист	№док.	Подпись	Дата
Разработал		Кудрявцева			10.21
Н.Контр.		Кузнецов			10.21
КГИП		Андреева			10.21

Состав документации
по планировке территории

Стадия	Лист	Листов
ДПТ	1	14



**Строительство скоростной автомобильной дороги Казань –
Екатеринбург на участке Дюртюли – Ачит**

Раздел 2. «Положение о размещении линейных объектов»

Том 1.2.1	8841-21-1.1-ППТ- ППОЧ1.2.1	Часть 1. Положение о размещении линейных объектов	АО «Петербургские дороги»
-----------	-------------------------------	--	---------------------------------

2. Материалы по обоснованию проекта планировки территории

**Раздел 3. «Материалы по обоснованию проекта планировки территории.
Графическая часть»**

Том 2.3.1	8841-21-1.1-ППТ- ППМО2.3.1	Часть 1. Схема расположения элементов планировочной структуры. Схема использования территории в период подготовки проекта планировки территории. Муниципальный район Дюртюлинский район	АО «Петербургские дороги»
Том 2.3.2	8841-21-1.1-ППТ- ППМО2.3.2	Часть 2. Схема расположения элементов планировочной структуры. Схема использования территории в период подготовки проекта планировки территории. Муниципальный район Бураевский район	АО «Петербургские дороги»
Том 2.3.3	8841-21-1.1-ППТ- ППМО2.3.3	Часть 3. Схема организации улично-дорожной сети и движения транспорта. Муниципальный район Дюртюлинский район	АО «Петербургские дороги»
Том 2.3.4	8841-21-1.1-ППТ- ППМО2.3.4	Часть 4. Схема организации улично-дорожной сети и движения транспорта. Муниципальный район Бураевский район	АО «Петербургские дороги»
Том 2.3.5	8841-21-1.1-ППТ- ППМО2.3.5	Часть 5. Схема вертикальной планировки территории. Схема инженерной подготовки и инженерной защиты территории. Муниципальный район Дюртюлинский район	АО «Петербургские дороги»
Том 2.3.6	8841-21-1.1-ППТ- ППМО2.3.6	Часть 6. Схема вертикальной планировки территории. Схема инженерной подготовки и инженерной защиты территории. Муниципальный район Бураевский район	АО «Петербургские дороги»
Том 2.3.7	8841-21-1.1-ППТ- ППМО2.3.7	Часть 7. Схема границ зон с особыми условиями использования территорий, особо охраняемых природных территорий, лесничеств, границ территорий объектов культурного наследия. Схема границ территорий, подверженных риску возникновения чрезвычайных ситуаций природного и техногенного характера (пожар, взрыв, химическое, радиоактивное заражение, затопление, подтопление, оползень, карсты, эрозия и т.д. Муниципальный район Дюртюлинский район	АО «Петербургские дороги»

Инва. № подл.	Подпись и дата	Взам. инв. №

Изм.	Кол.уч.	Лист	№ док.	Подпись	Дата

8841-21-1.1-СП

Лист

2

**Строительство скоростной автомобильной дороги Казань –
Екатеринбург на участке Дюртюли – Ачит**

Том 2.3.8	8841-21-1.1-ППТ- ППМО2.3.8	Часть 8. Схема границ зон с особыми условиями использования территорий, особо охраняемых природных территорий, лесничеств, границ территорий объектов культурного наследия. Схема границ территорий, подверженных риску возникновения чрезвычайных ситуаций природного и техногенного характера (пожар, взрыв, химическое, радиоактивное заражение, затопление, подтопление, оползень, карсты, эрозия и т.д. Муниципальный район Бураевский район	АО «Петербургские дороги»
Том 2.3.9	8841-21-1.1-ППТ- ППМО2.3.9	Часть 9. Схема конструктивных и планировочных решений. Муниципальный район Дюртюлинский район	АО «Петербургские дороги»
Том 2.3.10	8841-21-1.1-ППТ- ППМО2.3.10	Часть 10. Схема конструктивных и планировочных решений. Муниципальный район Бураевский район	АО «Петербургские дороги»

**Раздел 4. «Материалы по обоснованию проекта планировки территории.
Пояснительная записка»**

Том 2.4.1	8841-21-1.1-ППТ- ППМО2.4.1	Часть 1. Пояснительная записка	АО «Петербургские дороги»
-----------	-------------------------------	---------------------------------------	------------------------------

Проект межевания территории

1. Основная часть проекта межевания территории

Раздел 1. «Проект межевания территории. Графическая часть»

Том 1.1.1	8841-21-1.1-ПМТ- ПМОЧ1.1.1	Часть 1. Проект межевания территории. Графическая часть. Сельское поселение Такарликовский сельсовет муниципального района Дюртюлинского района	АО «Петербургские дороги»/ ООО «Автодор-Инжиниринг»
Том 1.1.2	8841-21-1.1-ПМТ- ПМОЧ1.1.2	Часть 2. Проект межевания территории. Графическая часть. Сельское поселение Таймурзинский сельсовет муниципального района Дюртюлинского района	АО «Петербургские дороги»/ ООО «Автодор-Инжиниринг»
Том 1.1.3	8841-21-1.1-ПМТ- ПМОЧ1.1.3	Часть 3. Проект межевания территории. Графическая часть. Сельское поселение Суккуловский сельсовет муниципального района Дюртюлинского района	АО «Петербургские дороги»/ ООО «Автодор-Инжиниринг»
Том 1.1.4	8841-21-1.1-ПМТ- ПМОЧ1.1.4	Часть 4. Проект межевания территории. Графическая часть. Сельское поселение Учпилинский сельсовет муниципального района Дюртюлинского района	АО «Петербургские дороги»/ ООО «Автодор-Инжиниринг»
Том 1.1.5	8841-21-1.1-ПМТ- ПМОЧ1.1.5	Часть 5. Проект межевания территории. Графическая часть. Сельское поселение Староянтузовский сельсовет муниципального района Дюртюлинского района	АО «Петербургские дороги»/ ООО «Автодор-Инжиниринг»

Изм.	Кол.уч.	Лист	№ док.	Подпись	Дата
------	---------	------	--------	---------	------

8841-21-1.1-СП

Лист

3

**Строительство скоростной автомобильной дороги Казань –
Екатеринбург на участке Дюртюли – Ачит**

Том 1.1.6	8841-21-1.1-ПМТ-ПМОЧ1.1.6	Часть 6. Проект межевания территории. Графическая часть. Сельское поселение Вострецовский сельсовет муниципального района Бураевского района	АО «Петербургские дороги»/ ООО «Автодор-Инжиниринг»
Том 1.1.7	8841-21-1.1-ПМТ-ПМОЧ1.1.7	Часть 7. Проект межевания территории. Графическая часть. Сельское поселение Бардаковский сельсовет муниципального района Бураевского района	АО «Петербургские дороги»/ ООО «Автодор-Инжиниринг»
Том 1.1.8	8841-21-1.1-ПМТ-ПМОЧ1.1.8	Часть 8. Проект межевания территории. Графическая часть. Сельское поселение Каинлыковский сельсовет муниципального района Бураевского района	АО «Петербургские дороги»/ ООО «Автодор-Инжиниринг»
Том 1.1.9	8841-21-1.1-ПМТ-ПМОЧ1.1.9	Часть 9. Проект межевания территории. Графическая часть. Сельское поселение Кушманаковский сельсовет муниципального района Бураевского района	АО «Петербургские дороги»/ ООО «Автодор-Инжиниринг»
Том 1.1.10	8841-21-1.1-ПМТ-ПМОЧ1.1.10	Часть 10. Проект межевания территории. Графическая часть. Сельское поселение Бураевский сельсовет муниципального района Бураевского района	АО «Петербургские дороги»/ ООО «Автодор-Инжиниринг»
Том 1.1.11	8841-21-1.1-ПМТ-ПМОЧ1.1.11	Часть 11. Проект межевания территории. Графическая часть. Сельское поселение Кузбаевский сельсовет муниципального района Бураевского района	АО «Петербургские дороги»/ ООО «Автодор-Инжиниринг»
Том 1.1.12	8841-21-1.1-ПМТ-ПМОЧ1.1.12	Часть 12. Проект межевания территории. Графическая часть. Сельское поселение Ваньшевский сельсовет муниципального района Бураевского района	АО «Петербургские дороги»/ ООО «Автодор-Инжиниринг»
Том 1.1.13	8841-21-1.1-ПМТ-ПМОЧ1.1.13	Часть 13. Проект межевания территории. Графическая часть. Сельское поселение Тепляковский сельсовет муниципального района Бураевского района	АО «Петербургские дороги»/ ООО «Автодор-Инжиниринг»
Раздел 2. «Проект межевания территории. Текстовая часть»			
Том 1.2.1	8841-21-1.1-ПМТ-ПМОЧ1.2.1	Часть 1. Проект межевания территории. Текстовая часть	АО «Петербургские дороги»/ ООО «Автодор-Инжиниринг»
Том 1.2.2	8841-21-1.1-ПМТ-ПМОЧ1.2.2.	Часть 2. Проект межевания территории. Текстовая часть	АО «Петербургские дороги»/ ООО «Автодор-Инжиниринг»

Инв. № подл.	Подпись и дата	Взам. инв. №	

Изм.	Кол.уч.	Лист	№ док.	Подпись	Дата

8841-21-1.1-СП

Лист

4

**Строительство скоростной автомобильной дороги Казань –
Екатеринбург на участке Дюртюли – Ачит**

2. Материалы по обоснованию проекта межевания территории

**Раздел 3. «Материалы по обоснованию проекта межевания территории.
Графическая часть»**

Том 2.3.1	8841-21-1.1-ПМТ-ПММО.2.3.1	Часть 1. Материалы по обоснованию проекта межевания территории. Графическая часть. Сельское поселение Такарликовский сельсовет муниципального района Дюртюлинского района	АО «Петербургские дороги»/ ООО «Автодор-Инжиниринг»
Том 2.3.2	8841-21-1.1-ПМТ-ПММО.2.3.2	Часть 2. Материалы по обоснованию проекта межевания территории. Графическая часть. Сельское поселение Таймурзинский сельсовет муниципального района Дюртюлинского района	АО «Петербургские дороги»/ ООО «Автодор-Инжиниринг»
Том 2.3.3	8841-21-1.1-ПМТ-ПММО.2.3.3	Часть 3. Материалы по обоснованию проекта межевания территории. Графическая часть. Сельское поселение Суккуловский сельсовет муниципального района Дюртюлинского района	АО «Петербургские дороги»/ ООО «Автодор-Инжиниринг»
Том 2.3.4	8841-21-1.1-ПМТ-ПММО.2.3.4	Часть 4. Материалы по обоснованию проекта межевания территории. Графическая часть. Сельское поселение Учпилинский сельсовет муниципального района Дюртюлинского района	АО «Петербургские дороги»/ ООО «Автодор-Инжиниринг»
Том 2.3.5	8841-21-1.1-ПМТ-ПММО.2.3.5	Часть 5. Материалы по обоснованию проекта межевания территории. Графическая часть. Сельское поселение Староянтузовский сельсовет муниципального района Дюртюлинского района	АО «Петербургские дороги»/ ООО «Автодор-Инжиниринг»
Том 2.3.6	8841-21-1.1-ПМТ-ПММО.2.3.6	Часть 6. Материалы по обоснованию проекта межевания территории. Графическая часть. Сельское поселение Вострецовский сельсовет муниципального района Бураевского района	АО «Петербургские дороги»/ ООО «Автодор-Инжиниринг»
Том 2.3.7	8841-21-1.1-ПМТ-ПММО.2.3.7	Часть 7. Материалы по обоснованию проекта межевания территории. Графическая часть. Сельское поселение Бардаковский сельсовет муниципального района Бураевского района	АО «Петербургские дороги»/ ООО «Автодор-Инжиниринг»
Том 2.3.8	8841-21-1.1-ПМТ-ПММО.2.3.8	Часть 8. Материалы по обоснованию проекта межевания территории. Графическая часть. Сельское поселение Каинлыковский сельсовет муниципального района Бураевского района	АО «Петербургские дороги»/ ООО «Автодор-Инжиниринг»
Том 2.3.9	8841-21-1.1-ПМТ-ПММО.2.3.9	Часть 9. Материалы по обоснованию проекта межевания территории. Графическая часть. Сельское поселение Кушманаковский сельсовет муниципального района Бураевского района	АО «Петербургские дороги»/ ООО «Автодор-Инжиниринг»

Интв. № подл.	Подпись и дата	Взам. инв. №

Изм.	Кол.уч.	Лист	№ док.	Подпись	Дата

8841-21-1.1-СП

Лист

5

**Строительство скоростной автомобильной дороги Казань –
Екатеринбург на участке Дюртюли – Ачит**

Том 2.3.10	8841-21-1.1-ПМТ-ПММО.2.3.10	Часть 10. Материалы по обоснованию проекта межевания территории. Графическая часть. Сельское поселение Бураевский сельсовет муниципального района Бураевского района	АО «Петербургские дороги»/ ООО «Автомобиль-Инжиниринг»
Том 2.3.11	8841-21-1.1-ПМТ-ПММО.2.3.11	Часть 11. Материалы по обоснованию проекта межевания территории. Графическая часть. Сельское поселение Кузбаевский сельсовет муниципального района Бураевского района	АО «Петербургские дороги»/ ООО «Автомобиль-Инжиниринг»
Том 2.3.12	8841-21-1.1-ПМТ-ПММО.2.3.12	Часть 12. Материалы по обоснованию проекта межевания территории. Графическая часть. Сельское поселение Ваньшевский сельсовет муниципального района Бураевского района	АО «Петербургские дороги»/ ООО «Автомобиль-Инжиниринг»
Том 2.3.13	8841-21-1.1-ПМТ-ПММО.2.3.13	Часть 13. Материалы по обоснованию проекта межевания территории. Графическая часть. Сельское поселение Тепляковский сельсовет муниципального района Бураевского района	АО «Петербургские дороги»/ ООО «Автомобиль-Инжиниринг»

**Раздел 4. «Материалы по обоснованию проекта межевания территории.
Пояснительная записка»**

Том 2.4.1	8841-21-1.1-ПМТ-ПММО.2.4.1	Часть 1. Материалы по обоснованию проекта межевания территории. Пояснительная записка.	АО «Петербургские дороги»/ ООО «Автомобиль-Инжиниринг»
Том 2.4.2	8841-21-1.1-ПМТ-ПММО.2.4.2	Часть 2. Материалы по обоснованию проекта межевания территории. Приложения (письма, приказы, распоряжения, иные материалы).	АО «Петербургские дороги»/ ООО «Автомобиль-Инжиниринг»
Том 2.4.3	8841-21-1.1-ПМТ-ПММО.2.4.3	Часть 3. Материалы по обоснованию проекта межевания территории. Приложения. (письма, приказы, распоряжения, иные материалы)	АО «Петербургские дороги»/ ООО «Автомобиль-Инжиниринг»
Том 2.4.4	8841-21-1.1-ПМТ-ПММО.2.4.4	Часть 4. Материалы по обоснованию проекта межевания территории. Приложения. (письма, приказы, распоряжения, иные материалы)	АО «Петербургские дороги»/ ООО «Автомобиль-Инжиниринг»

Материалы на электронном носителе Том 2.4.4 – Том 2.4.41

Том 2.4.5	8841-21-1.1-ПМТ-ПММО.2.4.5	Часть 5. Материалы по обоснованию проекта межевания территории. Приложения Кадастровые выписки (кад.квартал 02:17:000000)	АО «Петербургские дороги»/ ООО «Автомобиль-Инжиниринг»
Том 2.4.6	8841-21-1.1-ПМТ-ПММО.2.4.6	Часть 6. Материалы по обоснованию проекта межевания территории. Приложения Кадастровые выписки (кад.квартал 02:17:000000)	АО «Петербургские дороги»/ ООО «Автомобиль-Инжиниринг»

Инв. № подл.	
Подпись и дата	
Взам. инв. №	

Изм.	Кол.уч.	Лист	№ док.	Подпись	Дата	8841-21-1.1-СП	Лист
							6

**Строительство скоростной автомобильной дороги Казань –
Екатеринбург на участке Дюряули – Ачит**

		Приложения (кад.квартал 02:17:000000)	дороги»/ ООО «Автодор- Инжиниринг»
Том 2.4.19	8841-21-1.1-ПМТ- ПММО2.4.19	Часть 19. Материалы по обоснованию проекта межевания территории. Приложения (кад.квартал 02:17:000000)	АО «Петербургские дороги»/ ООО «Автодор- Инжиниринг»
Том 2.4.20	8841-21-1.1-ПМТ- ПММО2.4.20	Часть 20. Материалы по обоснованию проекта межевания территории. Приложения (кад.квартал 02:17:000000)	АО «Петербургские дороги»/ ООО «Автодор- Инжиниринг»
Том 2.4.21	8841-21-1.1-ПМТ- ПММО2.4.21	Часть 21. Материалы по обоснованию проекта межевания территории. Приложения Кадастровые выписки (кад.кварталы 02:17:020701, 02:17:020702, 02:17:020703, 02:17:020801, 02:17:020802, 02:17:030501, 02:17:040601, 02:17:040801, 02:17:050703)	АО «Петербургские дороги»/ ООО «Автодор- Инжиниринг»
Том 2.4.22	8841-21-1.1-ПМТ- ПММО2.4.22	Часть 22. Материалы по обоснованию проекта межевания территории. Приложения Кадастровые выписки (кад.кварталы 02:17:050801, 02:17:050802, 02:17:050803, 02:17:050901, 02:17:050902, 02:17:060802, 02:17:060901, 02:17:060903, 02:17:061002, 02:17:070902, 02:17:101001)	АО «Петербургские дороги»/ ООО «Автодор- Инжиниринг»
Том 2.4.23	8841-21-1.1-ПМТ- ПММО2.4.23	Часть 23. Материалы по обоснованию проекта межевания территории. Приложения Кадастровые выписки (кад.кварталы 02:17:101002, 02:17:101202, 02:17:141303, 02:17:141501, 02:17:141502, 02:17:160701)	АО «Петербургские дороги»/ ООО «Автодор- Инжиниринг»
Том 2.4.24	8841-21-1.1-ПМТ- ПММО2.4.24	Часть 24. Материалы по обоснованию проекта межевания территории. Приложения Кадастровые выписки (кад.квартал 02:22:000000)	АО «Петербургские дороги»/ ООО «Автодор- Инжиниринг»
Том 2.4.25	8841-21-1.1-ПМТ- ПММО2.4.25	Часть 25. Материалы по обоснованию проекта межевания территории. Приложения Кадастровые выписки (кад.квартал 02:22:000000)	АО «Петербургские дороги»/ ООО «Автодор- Инжиниринг»
Том 2.4.26	8841-21-1.1-ПМТ- ПММО2.4.26	Часть 26. Материалы по обоснованию проекта межевания территории. Приложения Кадастровые выписки (кад.квартал 02:22:000000)	АО «Петербургские дороги»/ ООО «Автодор- Инжиниринг»
Том 2.4.27	8841-21-1.1-ПМТ- ПММО2.4.27	Часть 27. Материалы по обоснованию проекта межевания территории. Приложения Кадастровые выписки (кад.квартал 02:22:000000)	АО «Петербургские дороги»/ ООО «Автодор- Инжиниринг»
Том 2.4.28	8841-21-1.1-ПМТ- ПММО2.4.28	Часть 28. Материалы по обоснованию проекта межевания территории. Приложения Кадастровые выписки (кад.квартал 02:22:000000)	АО «Петербургские дороги»/ ООО «Автодор- Инжиниринг»

Взам. инв. №	
Подпись и дата	
Инв. № подл.	

Изм.	Кол.уч.	Лист	№док.	Подпись	Дата

8841-21-1.1-СП

Лист

8

**Строительство скоростной автомобильной дороги Казань –
Екатеринбург на участке Дюртюли – Ачит**

Том 2.4.29	8841-21-1.1-ПМТ-ПММО2.4.29	Часть 29. Материалы по обоснованию проекта межевания территории. Приложения Кадастровые выписки (кад.квартал 02:22:000000)	АО «Петербургские дороги»/ ООО «Автодор-Инжиниринг»
Том 2.4.30	8841-21-1.1-ПМТ-ПММО2.4.30	Часть 30. Материалы по обоснованию проекта межевания территории. Приложения Кадастровые выписки (кад.квартал 02:22:000000)	АО «Петербургские дороги»/ ООО «Автодор-Инжиниринг»
Том 2.4.31	8841-21-1.1-ПМТ-ПММО2.4.31	Часть 31. Материалы по обоснованию проекта межевания территории. Приложения Кадастровые выписки (кад.квартал 02:22:000000)	АО «Петербургские дороги»/ ООО «Автодор-Инжиниринг»
Том 2.4.32	8841-21-1.1-ПМТ-ПММО2.4.32	Часть 32. Материалы по обоснованию проекта межевания территории. Приложения Кадастровые выписки (кад.квартал 02:22:000000)	АО «Петербургские дороги»/ ООО «Автодор-Инжиниринг»
Том 2.4.33	8841-21-1.1-ПМТ-ПММО2.4.33	Часть 33. Материалы по обоснованию проекта межевания территории. Приложения Кадастровые выписки (кад.квартал 02:22:000000)	АО «Петербургские дороги»/ ООО «Автодор-Инжиниринг»
Том 2.4.34	8841-21-1.1-ПМТ-ПММО2.4.34	Часть 34. Материалы по обоснованию проекта межевания территории. Приложения Кадастровые выписки (кад.квартал 02:22:000000)	АО «Петербургские дороги»/ ООО «Автодор-Инжиниринг»
Том 2.4.35	8841-21-1.1-ПМТ-ПММО2.4.35	Часть 35. Материалы по обоснованию проекта межевания территории. Приложения Кадастровые выписки (кад.квартал 02:22:000000)	АО «Петербургские дороги»/ ООО «Автодор-Инжиниринг»
Том 2.4.36	8841-21-1.1-ПМТ-ПММО2.4.36	Часть 36. Материалы по обоснованию проекта межевания территории. Приложения Кадастровые выписки (кад.квартал 02:22:000000)	АО «Петербургские дороги»/ ООО «Автодор-Инжиниринг»
Том 2.4.37	8841-21-1.1-ПМТ-ПММО2.4.37	Часть 37. Материалы по обоснованию проекта межевания территории. Приложения Кадастровые выписки (кад.кварталы 02:22:010201, 02:22:020603, 02:22:050504, 02:22:070101, 02:22:090801)	АО «Петербургские дороги»/ ООО «Автодор-Инжиниринг»
Том 2.4.38	8841-21-1.1-ПМТ-ПММО2.4.38	Часть 38. Материалы по обоснованию проекта межевания территории. Приложения Кадастровые выписки (кад.кварталы 02:22:090901, 02:22:140101, 02:22:140201, 02:22:140402, 02:22:150201, 02:22:150301, 02:22:150401, 02:22:150502, 02:22:150601, 02:22:150802, 02:22:151602)	АО «Петербургские дороги»/ ООО «Автодор-Инжиниринг»
Том 2.4.39	8841-21-1.1-ПМТ-ПММО2.4.39	Часть 39. Материалы по обоснованию проекта межевания территории. Приложения Кадастровые выписки	АО «Петербургские дороги»/ ООО «Автодор-

Инв. № подл.	Подпись и дата	Взам. инв. №

Изм.	Кол.уч.	Лист	№док.	Подпись	Дата

8841-21-1.1-СП

Лист

9

**Строительство скоростной автомобильной дороги Казань –
Екатеринбург на участке Дюртюли – Ачит**

Том 1.5	8841-21-2-ДПТ-ИГДИ1.5	Книга 5. Технический отчет по результатам инженерно-геодезических изысканий. Графические приложения	ООО «Гипростроймост-Геотех»
Том 1.6	8841-21-2-ДПТ-ИГДИ1.6	Книга 6. Технический отчет по результатам инженерно-геодезических изысканий. Графические приложения	ООО «Гипростроймост-Геотех»
Приложение 2. Инженерно-геологические изыскания			
Том 2.1	8841-21-2-ДПТ-ИГЛИ2.1	Книга 1. Технический отчет по результатам инженерно-геологических изысканий. Пояснительная записка	ООО «Гипростроймост-Геотех»
Том 2.2	8841-21-2-ДПТ-ИГЛИ2.2	Книга 2. Технический отчет по результатам инженерно-геологических изысканий. Текстовые приложения	ООО «Гипростроймост-Геотех»
Том 2.3	8841-21-2-ДПТ-ИГЛИ2.3	Книга 3. Технический отчет по результатам инженерно-геологических изысканий. Текстовые приложения	ООО «Гипростроймост-Геотех»
Том 2.4	8841-21-2-ДПТ-ИГЛИ2.4	Книга 4. Технический отчет по результатам инженерно-геологических изысканий. Текстовые приложения	ООО «Гипростроймост-Геотех»
Том 2.5	8841-21-2-ДПТ-ИГЛИ2.5	Книга 5. Технический отчет по результатам инженерно-геологических изысканий. Текстовые приложения	ООО «Гипростроймост-Геотех»
Том 2.6	8841-21-2-ДПТ-ИГЛИ2.6	Книга 6. Технический отчет по результатам инженерно-геологических изысканий. Текстовые приложения	ООО «Гипростроймост-Геотех»
Том 2.7	8841-21-2-ДПТ-ИГЛИ2.7	Книга 7. Технический отчет по результатам инженерно-геологических изысканий. Текстовые приложения	ООО «Гипростроймост-Геотех»
Том 2.8	8841-21-2-ДПТ-ИГЛИ2.8	Книга 8. Технический отчет по результатам инженерно-геологических изысканий. Текстовые приложения	ООО «Гипростроймост-Геотех»
Том 2.9	8841-21-2-ДПТ-ИГЛИ2.9	Книга 9. Технический отчет по результатам инженерно-геологических изысканий. Графические приложения	ООО «Гипростроймост-Геотех»
Том 2.10	8841-21-2-ДПТ-ИГЛИ2.10	Книга 10. Технический отчет по результатам инженерно-геологических изысканий. Графические приложения	ООО «Гипростроймост-Геотех»
Том 2.11	8841-21-2-ДПТ-ИГЛИ2.11	Книга 11. Технический отчет по результатам инженерно-геологических изысканий. Графические приложения	ООО «Гипростроймост-Геотех»
Том 2.12	8841-21-2-ДПТ-ИГЛИ2.12	Книга 12. Технический отчет по результатам инженерно-геологических изысканий. Графические приложения	ООО «Гипростроймост-Геотех»
Том 2.13	8841-21-2-ДПТ-ИГЛИ2.13	Книга 13. Технический отчет по результатам инженерно-геологических изысканий. Графические приложения	ООО «Гипростроймост-Геотех»
Том 2.14	8841-21-2-ДПТ-	Книга 14. Карстологические исследования.	ООО «ПКиБЗ»

Взам. инв. №	
Подпись и дата	
Инв. № подл.	

Изм.	Кол.уч.	Лист	№док.	Подпись	Дата

8841-21-1.1-СП

Лист

11

**Строительство скоростной автомобильной дороги Казань –
Екатеринбург на участке Дюряли – Ачит**

	ИГЛИ2.14	Текстовая часть. Текстовые приложения	
Том 2.15	8841-21-2-ДПТ-ИГЛИ2.15	Книга 15. Карстологические исследования. Графическая часть	ООО «ПКБЗ»
Приложение 3. Инженерно-гидрометеорологические изыскания.			
Том 3.1	8841-21-2-ДПТ-ИГМИ3.1	Книга 1. Технический отчет по результатам инженерно-гидрометеорологических изысканий. Пояснительная записка. Текстовые приложения	ООО «Гипростроймост-Геотех»
Том 3.2	8841-21-2-ДПТ-ИГМИ3.2	Книга 2. Технический отчет по результатам инженерно-гидрометеорологических изысканий. Текстовые приложения	ООО «Гипростроймост-Геотех»
Том 3.3	8841-21-2-ДПТ-ИГМИ3.3	Книга 3. Технический отчет по результатам инженерно-гидрометеорологических изысканий. Графические приложения	ООО «Гипростроймост-Геотех»
Приложение 4. Инженерно-экологические изыскания.			
Том 4.1	8841-21-2-ДПТ-ИЭИ4.1	Книга 1. Инженерно-экологические изыскания. Пояснительная записка	ООО «Гипростроймост-Геотех»
Том 4.2	8841-21-2-ДПТ-ИЭИ4.2	Книга 2. Инженерно-экологические изыскания. Текстовые приложения А, Б, В, Г, Д, Е	ООО «Гипростроймост-Геотех»
Том 4.3	8841-21-2-ДПТ-ИЭИ4.3	Книга 3. Инженерно-экологические изыскания. Текстовые приложения Ж, И, К. Графические приложения	ООО «Гипростроймост-Геотех»
Приложение 5. Материалы, обосновывающие разработку документации по планировке территории			
Том 5.1.1	8841-21-1.1-ДПТ-ОТР5.1.1	Книга 1. Обоснование выбора варианта трассы. Схемы предполагаемых вариантов прохождения трассы	АО «Институт Гипростроймост – Санкт-Петербург»
Том 5.1.2	8841-21-1.1-ДПТ-ОТР5.1.2	Книга 2. Обоснование основных технических решений по автомобильной дороге. Участок №1 ПК0 - ПК417	АО «Гипростроймост – Санкт-Петербург»
Том 5.1.3	8841-21-1.1-ДПТ-ОТР5.1.3	Книга 3. Обоснование основных технических решений по автомобильной дороге. Участок №2 ПК417 - ПК901	АО «Петербургские дороги»
Том 5.1.4	8841-21-1.1-ДПТ-ОТР5.1.4	Книга 4. Обоснование основных технических решений по пересечениям и примыканиям. Участок №1 ПК0 - ПК417	АО «Институт Гипростроймост – Санкт-Петербург»
Том 5.1.5	8841-21-1.1-ДПТ-ОТР5.1.5	Книга 5. Обоснование основных технических решений по пересечениям и примыканиям. Участок №2 ПК417 - ПК901	АО «Петербургские дороги»
Том 5.1.6	8841-21-1.1-ДПТ-ОТР5.1.6	Книга 6. Обоснование основных технических решений по искусственным сооружениям автомобильной дороги	АО «Гипростроймост – Санкт-Петербург»
Том 5.1.7	8841-21-1.1-ДПТ-ОТР5.1.7	Книга 7. Обоснование основных технических решений по искусственным	АО «Институт Гипростроймост – Санкт-

Изм.	Кол.уч.	Лист	№ док.	Подпись	Дата

8841-21-1.1-СП

Лист

12

**Строительство скоростной автомобильной дороги Казань –
Екатеринбург на участке Дюртюли – Ачит**

		сооружениям автомобильной дороги. Мост через р. Белая	Петербург»
Том 5.1.8	8841-21-1.1-ДПТ-ОТР5.1.8	Книга 8. Обоснование основных технических решений по искусственным сооружениям переустраиваемых автомобильных дорог	АО «Институт Гипростроймост – Санкт-Петербург»
Том 5.1.9	8841-21-1.1-ДПТ-ОТР5.1.9	Книга 9. Обоснование основных технических решений АСУДД и системы платности	КСМ
Том 5.1.10	8841-21-1.1-ДПТ-ОТР5.1.10	Книга 10. Обоснование основных технических решений и мест размещения объектов дорожного сервиса, МФЗ и иных зданий, и сооружений необходимых для содержания автомобильной дороги	АО «Петербургские дороги»
Том 5.1.11	8841-21-1.1-ДПТ-ОТР5.1.11	Книга 11. Мероприятия по переустройству коммуникаций	АО «Институт Гипростроймост – Санкт-Петербург»
Том 5.1.12	8841-21-1.1-ДПТ-ОТР5.1.12	Книга 12. Обоснование основных технических решений по транспортной безопасности	ГлобоТэк
Том 5.2	8841-21-1.1-ДПТ-ГОЧС5.2.13	Книга 13. Перечень мероприятий по гражданской обороне, мероприятий по предупреждению чрезвычайных ситуаций природного и техногенного характера	ГлобоТэк
Том 5.3	8841-21-1.1-ДПТ-ООС5.3.14	Книга 14. Мероприятия по охране окружающей среды	ООО «Транспроектинжиниринг»
Том 5.4	8841-21-1.1-ДПТ-АРХ5.4.15	Книга 15. Мероприятия по обеспечению сохранности выявленных объектов культурного наследия. Выполнение археологического и историко-культурного обследования.	ООО «Гипростроймост-Геотех»
Том 5.5.1	8841-21-1.1-ДПТ-ЭКИ5.5.16	Книга 16. Экономические изыскания по выбранному варианту размещения Объекта и основных технических решений. Характеристика социально-экономического развития зоны тяготения проектируемого Объекта.	ООО «А+С Транспроект» (SIMETRA)
Том 5.5.2	8841-21-1.1-ДПТ-ЭКИ5.5.17	Книга 17. Экономические изыскания по выбранному варианту размещения Объекта и основных технических решений. Анализ существующей транспортной сети.	ООО «А+С Транспроект» (SIMETRA)
Том 5.5.3	8841-21-1.1-ДПТ-ЭКИ5.5.18	Книга 18. Экономические изыскания по выбранному варианту размещения Объекта и основных технических решений. Прогноз интенсивности движения транспортных потоков.	ООО «А+С Транспроект» (SIMETRA)
Том 6	8841-21-1.1-ДПТ-РВИ6	Приложение 6. Определение предварительного размера возмещения в	АО «Институт Гипростроймост

Инв. № подл.	Подпись и дата	Взам. инв. №

Изм.	Кол.уч.	Лист	№ док.	Подпись	Дата	8841-21-1.1-СП	Лист 13
------	---------	------	--------	---------	------	----------------	------------

**Строительство скоростной автомобильной дороги Казань –
Екатеринбург на участке Дюртюли – Ачит**

		<i>связи с изъятием для государственных нужд земельных участков и (или) иных объектов недвижимого имущества, занятием земельных участков на время проведения строительно-монтажных работ (укрупненный расчет).</i>	– Санкт-Петербург»
Том 7	8841-21-1.1-ДПТ-ССР7	<i>Приложение 7. Сводный сметный расчет стоимости строительства Автомобильной дороги на основании укрупненных нормативов цены строительства или объектов аналогов.</i>	АО «Гипростроймост – Санкт-Петербург»
Том 8	8841-21-1.1-ДПТ-УРС8	<i>Приложение 8. Укрупненный расчет стоимости эксплуатации Автомобильной дороги и предлагаемой системы взимания платы на эксплуатационной стадии реализации проекта.</i>	АО «Петербургские дороги»
Том 9	8841-21-1.1-ДПТ-ДСТУ9	<i>Приложение 9. Документы согласований, технические требования и условия</i>	АО «Петербургские дороги»

Инв. № подл.	Подпись и дата	Взам. инв. №							8841-21-1.1-СП	Лист
			Изм.	Кол.уч.	Лист	№док.	Подпись	Дата		14

Выписка из Единого государственного реестра недвижимости об объекте недвижимости

Сведения о характеристиках объекта недвижимости

На основании запроса от 30.09.2021 г., поступившего на рассмотрение 30.09.2021 г., сообщаем, что согласно записям Единого государственного реестра недвижимости:

Земельный участок			
(вид объекта недвижимости)			
Лист № <u> </u> Раздела <u> 1 </u>	Всего листов раздела <u> 1 </u> : <u> </u>	Всего разделов: <u> </u>	Всего листов выписки: <u> </u>
30.09.2021 № 99/2021/420817999			
Кадастровый номер:		02:22:000000:4067	

Номер кадастрового квартала:	02:22:000000
Дата присвоения кадастрового номера:	18.03.2016
Ранее присвоенный государственный учетный номер:	данные отсутствуют
Адрес:	установлено относительно ориентира, расположенного в границах участка. Почтовый адрес ориентира: Республика Башкортостан, р-н. Дюртюлинский, с/с. Таймурзинский, с. Таймурино
Площадь:	16899000 +/- 104715 кв. м
Кадастровая стоимость, руб.:	127587450
Кадастровые номера расположенных в пределах земельного участка объектов недвижимости:	02:22:070301:295, 02:22:070301:285, 02:70:000000:264, 02:00:000000:1356, 02:00:000000:1357, 02:22:070301:292, 02:22:070401:173, 02:22:000000:4136, 02:22:070401:176, 02:22:070401:291, 02:22:070401:292
Кадастровые номера объектов недвижимости, из которых образован объект недвижимости:	02:22:000000:279, 02:22:070101:12, 02:22:070101:97, 02:22:070301:11, 02:22:070301:12, 02:22:070301:13, 02:22:070401:11, 02:22:070401:7, 02:22:080101:10, 02:22:080104:10, 02:22:080104:11, 02:22:080104:23
Кадастровые номера образованных объектов недвижимости:	данные отсутствуют
Сведения о включении объекта недвижимости в состав предприятия как имущественного комплекса:	

Государственный регистратор		ФГИС ЕГРН
полное наименование должности	подпись	инициалы, фамилия

М.П.

Раздел 1

Выписка из Единого государственного реестра недвижимости об объекте недвижимости

Сведения о характеристиках объекта недвижимости

Земельный участок			
(вид объекта недвижимости)			
Лист № <u> </u> Раздела <u> 1 </u>	Всего листов раздела <u> 1 </u> : <u> </u>	Всего разделов: <u> </u>	Всего листов выписки: <u> </u>
30.09.2021 № 99/2021/420817999			
Кадастровый номер:		02:22:000000:4067	

Категория земель:	Земли сельскохозяйственного назначения
Виды разрешенного использования:	Для сельскохозяйственного производства
Сведения о кадастровом инженере:	Нурисламов Булат Нурович №02-10-146
Сведения о лесах, водных объектах и об иных природных объектах, расположенных в пределах земельного участка:	данные отсутствуют
Сведения о том, что земельный участок полностью или частично расположен в границах зоны с особыми условиями использования территории или территории объекта культурного наследия	данные отсутствуют
Сведения о том, что земельный участок расположен в границах особой экономической зоны, территории опережающего социально-экономического развития, зоны территориального развития в Российской Федерации, игровой зоны:	данные отсутствуют
Сведения о том, что земельный участок расположен в границах особо охраняемой природной территории, охотничьих угодий, лесничеств, лесопарков:	данные отсутствуют
Сведения о результатах проведения государственного земельного надзора:	данные отсутствуют
Сведения о расположении земельного участка в границах территории, в отношении которой утвержден проект межевания территории:	данные отсутствуют

Государственный регистратор		ФГИС ЕГРН
полное наименование должности	подпись	инициалы, фамилия

М.П.

Земельный участок			
(вид объекта недвижимости)			
Лист № <u> </u> Раздела <u> 1 </u>	Всего листов раздела <u> 1 </u> : <u> </u>	Всего разделов: <u> </u>	Всего листов выписки: <u> </u>
30.09.2021 № 99/2021/420817999			
Кадастровый номер:		02:22:000000:4067	
Условный номер земельного участка:	данные отсутствуют		
Сведения о принятии акта и (или) заключении договора, предусматривающих предоставление в соответствии с земельным законодательством исполнительным органом государственной власти или органом местного самоуправления находящегося в государственной или муниципальной собственности земельного участка для строительства наемного дома социального использования или наемного дома коммерческого использования:	данные отсутствуют		
Сведения о том, что земельный участок или земельные участки образованы на основании решения об изъятии земельного участка и (или) расположенного на нем объекта недвижимости для государственных или муниципальных нужд:	данные отсутствуют		
Сведения о том, что земельный участок образован из земель или земельного участка, государственная собственность на которые не разграничена:	данные отсутствуют		
Сведения о наличии земельного спора о местоположении границ земельных участков:	данные отсутствуют		
Статус записи об объекте недвижимости:	Сведения об объекте недвижимости имеют статус "актуальные"		
Особые отметки:	Граница земельного участка не установлена в соответствии с требованиями земельного законодательства. Для данного земельного участка обеспечен доступ посредством земельного участка (земельных участков) с кадастровым номером (кадастровыми номерами) 02:22:070301:14. Сведения о видах разрешенного использования имеют статус «Актуальные незасвидетельствованные». Право (ограничение права, обременение объекта недвижимости) зарегистрировано на данный объект недвижимости с видами разрешенного использования отсутствует. Сведения необходимые для заполнения раздела 3.1 отсутствуют. Сведения необходимые для заполнения раздела 3.2 отсутствуют.		
Получатель выписки:	Рачкова Елена Сергеевна		
Государственный регистратор		ФГИС ЕГРН	
полное наименование должности		подпись	инициалы, фамилия

М.П.

Земельный участок		
(вид объекта недвижимости)		
Лист № <u> </u> Раздела <u>2</u>	Всего листов раздела <u>2</u> : <u> </u>	Всего разделов: <u> </u>
30.09.2021 № 99/2021/420817999		
Кадастровый номер:		02:22:000000:4067
1. Правообладатель (правообладатели):	1.1.	Хабибуллина Фануза Гилметдиновна
2. Вид, номер и дата государственной регистрации права:	2.1.	Долевая собственность, № 02-04/105-04/305/001/2016-1488/1 от 05.04.2016, 1/258
Ограничение прав и обременение объекта недвижимости:		
3.1.1.	вид:	Аренда (в том числе, субаренда)
	дата государственной регистрации:	05.12.2017
	номер государственной регистрации:	02:22:000000:4067-02/105/2017-19
	срок, на который установлено ограничение прав и обременение объекта недвижимости:	с 10.07.2017 по 10.07.2066
	лицо, в пользу которого установлено ограничение прав и обременение объекта недвижимости:	Общество с ограниченной ответственностью "Дюртюлинский комбинат хлебопродуктов", ИНН: 0260011340
	основание государственной регистрации:	'Договор аренды земельного участка, находящегося в общей долевой собственности граждан сельского поселения Таймурзинский сельсовет муниципального района Дюртюлинский район Республики Башкортостан' №б/н от 10.07.2017; 'Договор передачи прав и обязанностей арендатора по договору аренды земельного участка' №б/н от 20.11.2017
Государственный регистратор		ФГИС ЕГРН
полное наименование должности		подпись
		инициалы, фамилия

М.П.

Земельный участок		
(вид объекта недвижимости)		
Лист № <u> </u> Раздела <u>2</u>	Всего листов раздела <u>2</u> : <u> </u>	Всего разделов: <u> </u>
30.09.2021 № 99/2021/420817999		
Кадастровый номер:		02:22:000000:4067
1. Правообладатель (правообладатели):	1.2.	Ахиярtdинова Зульфия Шайхлганиевна
2. Вид, номер и дата государственной регистрации права:	2.2.	Долевая собственность, № 02-04/105-04/305/001/2016-1485/1 от 05.04.2016, 1/258
Ограничение прав и обременение объекта недвижимости:		
3.2.1.	вид:	Аренда (в том числе, субаренда)
	дата государственной регистрации:	05.12.2017
	номер государственной регистрации:	02:22:000000:4067-02/105/2017-19
	срок, на который установлено ограничение прав и обременение объекта недвижимости:	с 10.07.2017 по 10.07.2066
	лицо, в пользу которого установлено ограничение прав и обременение объекта недвижимости:	Общество с ограниченной ответственностью "Дюртюлинский комбинат хлебопродуктов", ИНН: 0260011340
	основание государственной регистрации:	'Договор аренды земельного участка, находящегося в общей долевой собственности граждан сельского поселения Таймурзинский сельсовет муниципального района Дюртюлинский район Республики Башкортостан' №б/н от 10.07.2017; 'Договор передачи прав и обязанностей арендатора по договору аренды земельного участка' №б/н от 20.11.2017
Государственный регистратор		ФГИС ЕГРН
полное наименование должности		подпись
		инициалы, фамилия

М.П.

Земельный участок			
(вид объекта недвижимости)			
Лист № ___ Раздела <u>2</u>	Всего листов раздела <u>2</u> : ___	Всего разделов: ___	Всего листов выписки: ___
30.09.2021 № 99/2021/420817999			
Кадастровый номер:		02:22:000000:4067	

1.	Правообладатель (правообладатели):	1.3.	Сахибгареева Раушания Петровна
2.	Вид, номер и дата государственной регистрации права:	2.3.	Долевая собственность, № 02-04/105-04/305/001/2016-1478/1 от 05.04.2016, 1/258
Ограничение прав и обременение объекта недвижимости:			
3.	3.3.1.	вид:	Аренда (в том числе, субаренда)
		дата государственной регистрации:	05.12.2017
		номер государственной регистрации:	02:22:000000:4067-02/105/2017-19
		срок, на который установлено ограничение прав и обременение объекта недвижимости:	с 10.07.2017 по 10.07.2066
		лицо, в пользу которого установлено ограничение прав и обременение объекта недвижимости:	Общество с ограниченной ответственностью "Дюртюлинский комбинат хлебопродуктов", ИНН: 0260011340
основание государственной регистрации:		'Договор аренды земельного участка, находящегося в общей долевой собственности граждан сельского поселения Таймурзинский сельсовет муниципального района Дюртюлинский район Республики Башкортостан' №б/н от 10.07.2017; 'Договор передачи прав и обязанностей арендатора по договору аренды земельного участка' №б/н от 20.11.2017	

Государственный регистратор		ФГИС ЕГРН
полное наименование должности	подпись	инициалы, фамилия

М.П.

Земельный участок			
(вид объекта недвижимости)			
Лист № ___ Раздела <u>2</u>	Всего листов раздела <u>2</u> : ___	Всего разделов: ___	Всего листов выписки: ___
30.09.2021 № 99/2021/420817999			
Кадастровый номер:		02:22:000000:4067	

1.	Правообладатель (правообладатели):	1.4.	Каримова Флюра Мерзагитовна
2.	Вид, номер и дата государственной регистрации права:	2.4.	Долевая собственность, № 02-04/105-04/305/001/2016-1476/1 от 05.04.2016, 1/258
Ограничение прав и обременение объекта недвижимости:			
3.	3.4.1.	вид:	Аренда (в том числе, субаренда)
		дата государственной регистрации:	05.12.2017
		номер государственной регистрации:	02:22:000000:4067-02/105/2017-19
		срок, на который установлено ограничение прав и обременение объекта недвижимости:	с 10.07.2017 по 10.07.2066
		лицо, в пользу которого установлено ограничение прав и обременение объекта недвижимости:	Общество с ограниченной ответственностью "Дюртюлинский комбинат хлебопродуктов", ИНН: 0260011340
основание государственной регистрации:		'Договор аренды земельного участка, находящегося в общей долевой собственности граждан сельского поселения Таймурзинский сельсовет муниципального района Дюртюлинский район Республики Башкортостан' №б/н от 10.07.2017; 'Договор передачи прав и обязанностей арендатора по договору аренды земельного участка' №б/н от 20.11.2017	

Государственный регистратор		ФГИС ЕГРН
полное наименование должности	подпись	инициалы, фамилия

М.П.

Земельный участок			
(вид объекта недвижимости)			
Лист № ___ Раздела <u>2</u>	Всего листов раздела <u>2</u> : ___	Всего разделов: ___	Всего листов выписки: ___
30.09.2021 № 99/2021/420817999			
Кадастровый номер:		02:22:000000:4067	
1. Правообладатель (правообладатели):	1.5.	Миндиярова Алфина Кашфеловна	
2. Вид, номер и дата государственной регистрации права:	2.5.	Долевая собственность, № 02-04/105-04/305/001/2016-1483/1 от 05.04.2016, 1/258	
Ограничение прав и обременение объекта недвижимости:			
3. 3.5.1.	вид:	Аренда (в том числе, субаренда)	
	дата государственной регистрации:	05.12.2017	
	номер государственной регистрации:	02:22:000000:4067-02/105/2017-19	
	срок, на который установлено ограничение прав и обременение объекта недвижимости:	с 10.07.2017 по 10.07.2066	
	лицо, в пользу которого установлено ограничение прав и обременение объекта недвижимости:	Общество с ограниченной ответственностью "Дюртюлинский комбинат хлебопродуктов", ИНН: 0260011340	
основание государственной регистрации:	'Договор аренды земельного участка, находящегося в общей долевой собственности граждан сельского поселения Таймурзинский сельсовет муниципального района Дюртюлинский район Республики Башкортостан' №б/н от 10.07.2017; 'Договор передачи прав и обязанностей арендатора по договору аренды земельного участка' №б/н от 20.11.2017		

Государственный регистратор		ФГИС ЕГРН
полное наименование должности	подпись	инициалы, фамилия

М.П.

Земельный участок			
(вид объекта недвижимости)			
Лист № ___ Раздела <u>2</u>	Всего листов раздела <u>2</u> : ___	Всего разделов: ___	Всего листов выписки: ___
30.09.2021 № 99/2021/420817999			
Кадастровый номер:		02:22:000000:4067	
1. Правообладатель (правообладатели):	1.6.	Латыпова Фая Ангамовна	
2. Вид, номер и дата государственной регистрации права:	2.6.	Долевая собственность, № 02-04/105-04/305/001/2016-1481/1 от 05.04.2016, 1/258	
Ограничение прав и обременение объекта недвижимости:			
3. 3.6.1.	вид:	Аренда (в том числе, субаренда)	
	дата государственной регистрации:	05.12.2017	
	номер государственной регистрации:	02:22:000000:4067-02/105/2017-19	
	срок, на который установлено ограничение прав и обременение объекта недвижимости:	с 10.07.2017 по 10.07.2066	
	лицо, в пользу которого установлено ограничение прав и обременение объекта недвижимости:	Общество с ограниченной ответственностью "Дюртюлинский комбинат хлебопродуктов", ИНН: 0260011340	
основание государственной регистрации:	'Договор аренды земельного участка, находящегося в общей долевой собственности граждан сельского поселения Таймурзинский сельсовет муниципального района Дюртюлинский район Республики Башкортостан' №б/н от 10.07.2017; 'Договор передачи прав и обязанностей арендатора по договору аренды земельного участка' №б/н от 20.11.2017		

Государственный регистратор		ФГИС ЕГРН
полное наименование должности	подпись	инициалы, фамилия

М.П.

Земельный участок			
(вид объекта недвижимости)			
Лист № <u> </u> Раздела <u>2</u>	Всего листов раздела <u>2</u> : <u> </u>	Всего разделов: <u> </u>	Всего листов выписки: <u> </u>
30.09.2021 № 99/2021/420817999			
Кадастровый номер:		02:22:000000:4067	

1.	Правообладатель (правообладатели):	1.7.	Муртазина Гильминур Муртазиновна
2.	Вид, номер и дата государственной регистрации права:	2.7.	Долевая собственность, № 02-04/105-04/305/001/2016-1474/1 от 05.04.2016, 1/258
Ограничение прав и обременение объекта недвижимости:			
3.	3.7.1.	вид:	Аренда (в том числе, субаренда)
		дата государственной регистрации:	05.12.2017
		номер государственной регистрации:	02:22:000000:4067-02/105/2017-19
		срок, на который установлено ограничение прав и обременение объекта недвижимости:	с 10.07.2017 по 10.07.2066
		лицо, в пользу которого установлено ограничение прав и обременение объекта недвижимости:	Общество с ограниченной ответственностью "Дюртюлинский комбинат хлебопродуктов", ИНН: 0260011340
основание государственной регистрации:		'Договор аренды земельного участка, находящегося в общей долевой собственности граждан сельского поселения Таймурзинский сельсовет муниципального района Дюртюлинский район Республики Башкортостан' №б/н от 10.07.2017; 'Договор передачи прав и обязанностей арендатора по договору аренды земельного участка' №б/н от 20.11.2017	

Государственный регистратор		ФГИС ЕГРН
полное наименование должности	подпись	инициалы, фамилия

М.П.

Земельный участок			
(вид объекта недвижимости)			
Лист № <u> </u> Раздела <u>2</u>	Всего листов раздела <u>2</u> : <u> </u>	Всего разделов: <u> </u>	Всего листов выписки: <u> </u>
30.09.2021 № 99/2021/420817999			
Кадастровый номер:		02:22:000000:4067	

1.	Правообладатель (правообладатели):	1.8.	Равилова Зульфия Фатиховна
2.	Вид, номер и дата государственной регистрации права:	2.8.	Долевая собственность, № 02-04/105-04/305/001/2016-1492/1 от 05.04.2016, 2/258
Ограничение прав и обременение объекта недвижимости:			
3.	3.8.1.	вид:	Аренда (в том числе, субаренда)
		дата государственной регистрации:	05.12.2017
		номер государственной регистрации:	02:22:000000:4067-02/105/2017-19
		срок, на который установлено ограничение прав и обременение объекта недвижимости:	с 10.07.2017 по 10.07.2066
		лицо, в пользу которого установлено ограничение прав и обременение объекта недвижимости:	Общество с ограниченной ответственностью "Дюртюлинский комбинат хлебопродуктов", ИНН: 0260011340
основание государственной регистрации:		'Договор аренды земельного участка, находящегося в общей долевой собственности граждан сельского поселения Таймурзинский сельсовет муниципального района Дюртюлинский район Республики Башкортостан' №б/н от 10.07.2017; 'Договор передачи прав и обязанностей арендатора по договору аренды земельного участка' №б/н от 20.11.2017	

Государственный регистратор		ФГИС ЕГРН
полное наименование должности	подпись	инициалы, фамилия

М.П.

Земельный участок			
(вид объекта недвижимости)			
Лист № <u> </u> Раздела <u> 2 </u>	Всего листов раздела <u> 2 </u> : <u> </u>	Всего разделов: <u> </u>	Всего листов выписки: <u> </u>
30.09.2021 № 99/2021/420817999			
Кадастровый номер:		02:22:000000:4067	

1.	Правообладатель (правообладатели):	1.9.	Мухаметова Гульчачак Аксановна
2.	Вид, номер и дата государственной регистрации права:	2.9.	Долевая собственность, № 02-04/105-04/305/001/2016-1490/1 от 05.04.2016, 1/258
Ограничение прав и обременение объекта недвижимости:			
3.	3.9.1.	вид:	Аренда (в том числе, субаренда)
		дата государственной регистрации:	05.12.2017
		номер государственной регистрации:	02:22:000000:4067-02/105/2017-19
		срок, на который установлено ограничение прав и обременение объекта недвижимости:	с 10.07.2017 по 10.07.2066
		лицо, в пользу которого установлено ограничение прав и обременение объекта недвижимости:	Общество с ограниченной ответственностью "Дюртюлинский комбинат хлебопродуктов", ИНН: 0260011340
	основание государственной регистрации:	'Договор аренды земельного участка, находящегося в общей долевой собственности граждан сельского поселения Таймурзинский сельсовет муниципального района Дюртюлинский район Республики Башкортостан' №б/н от 10.07.2017; 'Договор передачи прав и обязанностей арендатора по договору аренды земельного участка' №б/н от 20.11.2017	

Государственный регистратор		ФГИС ЕГРН
полное наименование должности	подпись	инициалы, фамилия

М.П.

Земельный участок			
(вид объекта недвижимости)			
Лист № <u> </u> Раздела <u> 2 </u>	Всего листов раздела <u> 2 </u> : <u> </u>	Всего разделов: <u> </u>	Всего листов выписки: <u> </u>
30.09.2021 № 99/2021/420817999			
Кадастровый номер:		02:22:000000:4067	

1.	Правообладатель (правообладатели):	1.10.	Шарафутдинов Венер Тимерханович
2.	Вид, номер и дата государственной регистрации права:	2.10.	Долевая собственность, № 02-04/105-04/305/001/2016-1672/1 от 12.04.2016, 1/258
Ограничение прав и обременение объекта недвижимости:			
3.	3.10.1.	вид:	Аренда (в том числе, субаренда)
		дата государственной регистрации:	05.12.2017
		номер государственной регистрации:	02:22:000000:4067-02/105/2017-19
		срок, на который установлено ограничение прав и обременение объекта недвижимости:	с 10.07.2017 по 10.07.2066
		лицо, в пользу которого установлено ограничение прав и обременение объекта недвижимости:	Общество с ограниченной ответственностью "Дюртюлинский комбинат хлебопродуктов", ИНН: 0260011340
	основание государственной регистрации:	'Договор аренды земельного участка, находящегося в общей долевой собственности граждан сельского поселения Таймурзинский сельсовет муниципального района Дюртюлинский район Республики Башкортостан' №б/н от 10.07.2017; 'Договор передачи прав и обязанностей арендатора по договору аренды земельного участка' №б/н от 20.11.2017	

Государственный регистратор		ФГИС ЕГРН
полное наименование должности	подпись	инициалы, фамилия

М.П.

Земельный участок			
(вид объекта недвижимости)			
Лист № ___ Раздела <u>2</u>	Всего листов раздела <u>2</u> : ___	Всего разделов: ___	Всего листов выписки: ___
30.09.2021 № 99/2021/420817999			
Кадастровый номер:		02:22:000000:4067	
1. Правообладатель (правообладатели):	1.11.	Зарипова Гульсина Явдатовна	
2. Вид, номер и дата государственной регистрации права:	2.11.	Долевая собственность, № 02-04/105-04/305/001/2016-1639/1 от 12.04.2016, 1/258	
Ограничение прав и обременение объекта недвижимости:			
3. 3.11.1.	вид:	Аренда (в том числе, субаренда)	
	дата государственной регистрации:	05.12.2017	
	номер государственной регистрации:	02:22:000000:4067-02/105/2017-19	
	срок, на который установлено ограничение прав и обременение объекта недвижимости:	с 10.07.2017 по 10.07.2066	
	лицо, в пользу которого установлено ограничение прав и обременение объекта недвижимости:	Общество с ограниченной ответственностью "Дюртюлинский комбинат хлебопродуктов", ИНН: 0260011340	
основание государственной регистрации:	'Договор аренды земельного участка, находящегося в общей долевой собственности граждан сельского поселения Таймурзинский сельсовет муниципального района Дюртюлинский район Республики Башкортостан' №б/н от 10.07.2017; 'Договор передачи прав и обязанностей арендатора по договору аренды земельного участка' №б/н от 20.11.2017		

Государственный регистратор		ФГИС ЕГРН
полное наименование должности	подпись	инициалы, фамилия

М.П.

Земельный участок			
(вид объекта недвижимости)			
Лист № ___ Раздела <u>2</u>	Всего листов раздела <u>2</u> : ___	Всего разделов: ___	Всего листов выписки: ___
30.09.2021 № 99/2021/420817999			
Кадастровый номер:		02:22:000000:4067	
1. Правообладатель (правообладатели):	1.12.	Авзалова Гульдар Усмановна	
2. Вид, номер и дата государственной регистрации права:	2.12.	Долевая собственность, № 02-04/105-04/305/001/2016-1665/1 от 12.04.2016, 1/258	
Ограничение прав и обременение объекта недвижимости:			
3. 3.12.1.	вид:	Иные ограничения (обременения) прав	
	дата государственной регистрации:	11.01.2021	
	номер государственной регистрации:	02:22:000000:4067-02/125/2021-109	
	срок, на который установлено ограничение прав и обременение объекта недвижимости:		
	лицо, в пользу которого установлено ограничение прав и обременение объекта недвижимости:	не определено	
основание государственной регистрации:	'Постановление о запрете на совершение действий по регистрации (pdf)' №169529190/0220, по 56022/20/02020-ИП от 30.12.2020, Дюртюлинское межрайонное отделение судебных приставов		
3. 3.12.2.	вид:	Иные ограничения (обременения) прав	
	дата государственной регистрации:	11.01.2021	
	номер государственной регистрации:	02:22:000000:4067-02/125/2021-108	
	срок, на который установлено ограничение прав и обременение объекта недвижимости:		
	лицо, в пользу которого установлено ограничение прав и обременение объекта недвижимости:	не определено	
основание государственной регистрации:	'Постановление о запрете на совершение действий по регистрации (pdf)' №169529121/0220 от 30.12.2020, Дюртюлинское межрайонное отделение судебных приставов		

Государственный регистратор		ФГИС ЕГРН
полное наименование должности	подпись	инициалы, фамилия

М.П.

Земельный участок	
(вид объекта недвижимости)	
Лист № <u> </u> Раздела <u>2</u>	Всего листов раздела <u>2</u> : <u> </u>
Всего разделов: <u> </u>	
Всего листов выписки: <u> </u>	
30.09.2021 № 99/2021/420817999	
Кадастровый номер:	02:22:000000:4067
3.12.3.	<p>вид: Аренда (в том числе, субаренда)</p> <p>дата государственной регистрации: 05.12.2017</p> <p>номер государственной регистрации: 02:22:000000:4067-02/105/2017-19</p> <p>срок, на который установлено ограничение прав и обременение объекта недвижимости: с 10.07.2017 по 10.07.2066</p> <p>лицо, в пользу которого установлено ограничение прав и обременение объекта недвижимости: Общество с ограниченной ответственностью "Дюртюлинский комбинат хлебопродуктов", ИНН: 0260011340</p> <p>основание государственной регистрации: 'Договор аренды земельного участка, находящегося в общей долевой собственности граждан сельского поселения Таймурзинский сельсовет муниципального района Дюртюлинский район Республики Башкортостан' №б/н от 10.07.2017; 'Договор передачи прав и обязанностей арендатора по договору аренды земельного участка' №б/н от 20.11.2017</p>
3.12.4.	<p>вид: Иные ограничения (обременения) прав</p> <p>дата государственной регистрации: 11.12.2020</p> <p>номер государственной регистрации: 02:22:000000:4067-02/370/2020-104</p> <p>срок, на который установлено ограничение прав и обременение объекта недвижимости:</p> <p>лицо, в пользу которого установлено ограничение прав и обременение объекта недвижимости: Не определено</p> <p>основание государственной регистрации: 'Постановление о запрете на совершение действий по регистрации (pdf)' №168634409/0220, по 62175/20/02020-ИП от 09.12.2020, Дюртюлинское межрайонное отделение судебных приставов</p>
3.12.5.	<p>вид: Иные ограничения (обременения) прав</p> <p>дата государственной регистрации: 29.12.2018</p> <p>номер государственной регистрации: 02:22:000000:4067-02/101/2018-39</p> <p>срок, на который установлено ограничение прав и обременение объекта недвижимости:</p> <p>лицо, в пользу которого установлено ограничение прав и обременение объекта недвижимости:</p> <p>основание государственной регистрации: 'Постановление о запрете на совершение действий по регистрации' №136300955/0220 от 28.12.2018, Дюртюлинский межрайонный отдел судебных приставов</p>

Государственный регистратор		ФГИС ЕГРН
полное наименование должности	подпись	инициалы, фамилия

М.П.

Земельный участок			
(вид объекта недвижимости)			
Лист №	Раздела <u>2</u>	Всего листов раздела <u>2</u> :	Всего разделов: _____
30.09.2021 № 99/2021/420817999		Всего листов выписки: _____	
Кадастровый номер:		02:22:000000:4067	
3.12.6.	вид:	Иные ограничения (обременения) прав	
	дата государственной регистрации:	11.11.2020	
	номер государственной регистрации:	02:22:000000:4067-02/370/2020-101	
	срок, на который установлено ограничение прав и обременение объекта недвижимости:		
	лицо, в пользу которого установлено ограничение прав и обременение объекта недвижимости:	не определено	
основание государственной регистрации:	Постановление о запрете на совершение действий по регистрации (pdf) №167504390/0220, 50069/20/02020-ИП от 10.11.2020, Дюртюлинское межрайонное отделение судебных приставов		
Государственный регистратор			ФГИС ЕГРН
полное наименование должности		подпись	инициалы, фамилия

М.П.

Земельный участок			
(вид объекта недвижимости)			
Лист №	Раздела <u>2</u>	Всего листов раздела <u>2</u> :	Всего разделов: _____
30.09.2021 № 99/2021/420817999		Всего листов выписки: _____	
Кадастровый номер:		02:22:000000:4067	
1.	Правообладатель (правообладатели):	1.13.	Авзалов Рамиль Миннемухаметович
2.	Вид, номер и дата государственной регистрации права:	2.13.	Долевая собственность, № 02-04/105-04/305/001/2016-1658/1 от 12.04.2016, 1/258
3.	Ограничение прав и обременение объекта недвижимости:		
	3.13.1.	вид:	Аренда (в том числе, субаренда)
		дата государственной регистрации:	05.12.2017
		номер государственной регистрации:	02:22:000000:4067-02/105/2017-19
		срок, на который установлено ограничение прав и обременение объекта недвижимости:	с 10.07.2017 по 10.07.2066
лицо, в пользу которого установлено ограничение прав и обременение объекта недвижимости:	Общество с ограниченной ответственностью "Дюртюлинский комбинат хлебопродуктов", ИНН: 0260011340		
основание государственной регистрации:	'Договор аренды земельного участка, находящегося в общей долевой собственности граждан сельского поселения Таймурзинский сельсовет муниципального района Дюртюлинский район Республики Башкортостан' №б/н от 10.07.2017; 'Договор передачи прав и обязанностей арендатора по договору аренды земельного участка' №б/н от 20.11.2017		
Государственный регистратор			ФГИС ЕГРН
полное наименование должности		подпись	инициалы, фамилия

М.П.

Земельный участок			
(вид объекта недвижимости)			
Лист № <u> </u> Раздела <u>2</u>	Всего листов раздела <u>2</u> : <u> </u>	Всего разделов: <u> </u>	Всего листов выписки: <u> </u>
30.09.2021 № 99/2021/420817999			
Кадастровый номер:		02:22:000000:4067	

1.	Правообладатель (правообладатели):	1.14.	Фатихов Ильвинир
2.	Вид, номер и дата государственной регистрации права:	2.14.	Долевая собственность, № 02-04/105-04/305/001/2016-1651/1 от 12.04.2016, 1/258
Ограничение прав и обременение объекта недвижимости:			
3.	3.14.1.	вид:	Аренда (в том числе, субаренда)
		дата государственной регистрации:	05.12.2017
		номер государственной регистрации:	02:22:000000:4067-02/105/2017-19
		срок, на который установлено ограничение прав и обременение объекта недвижимости:	с 10.07.2017 по 10.07.2066
		лицо, в пользу которого установлено ограничение прав и обременение объекта недвижимости:	Общество с ограниченной ответственностью "Дюртюлинский комбинат хлебопродуктов", ИНН: 0260011340
	основание государственной регистрации:	'Договор аренды земельного участка, находящегося в общей долевой собственности граждан сельского поселения Таймурзинский сельсовет муниципального района Дюртюлинский район Республики Башкортостан' №б/н от 10.07.2017; 'Договор передачи прав и обязанностей арендатора по договору аренды земельного участка' №б/н от 20.11.2017	

Государственный регистратор		ФГИС ЕГРН
полное наименование должности	подпись	инициалы, фамилия

М.П.

Земельный участок			
(вид объекта недвижимости)			
Лист № <u> </u> Раздела <u>2</u>	Всего листов раздела <u>2</u> : <u> </u>	Всего разделов: <u> </u>	Всего листов выписки: <u> </u>
30.09.2021 № 99/2021/420817999			
Кадастровый номер:		02:22:000000:4067	

1.	Правообладатель (правообладатели):	1.15.	Гильмутдинова Зугра Зуфаровна
2.	Вид, номер и дата государственной регистрации права:	2.15.	Долевая собственность, № 02-04/105-04/305/001/2016-1633/1 от 12.04.2016, 2/258
Ограничение прав и обременение объекта недвижимости:			
3.	3.15.1.	вид:	Аренда (в том числе, субаренда)
		дата государственной регистрации:	05.12.2017
		номер государственной регистрации:	02:22:000000:4067-02/105/2017-19
		срок, на который установлено ограничение прав и обременение объекта недвижимости:	с 10.07.2017 по 10.07.2066
		лицо, в пользу которого установлено ограничение прав и обременение объекта недвижимости:	Общество с ограниченной ответственностью "Дюртюлинский комбинат хлебопродуктов", ИНН: 0260011340
	основание государственной регистрации:	'Договор аренды земельного участка, находящегося в общей долевой собственности граждан сельского поселения Таймурзинский сельсовет муниципального района Дюртюлинский район Республики Башкортостан' №б/н от 10.07.2017; 'Договор передачи прав и обязанностей арендатора по договору аренды земельного участка' №б/н от 20.11.2017	

Государственный регистратор		ФГИС ЕГРН
полное наименование должности	подпись	инициалы, фамилия

М.П.

Земельный участок			
(вид объекта недвижимости)			
Лист № <u> </u> Раздела <u> 2 </u>	Всего листов раздела <u> 2 </u> : <u> </u>	Всего разделов: <u> </u>	Всего листов выписки: <u> </u>
30.09.2021 № 99/2021/420817999			
Кадастровый номер:		02:22:000000:4067	

1.	Правообладатель (правообладатели):	1.16.	Шаихова Роза Асгатовна
2.	Вид, номер и дата государственной регистрации права:	2.16.	Долевая собственность, № 02-04/105-04/305/001/2016-1625/1 от 12.04.2016, 1/258
Ограничение прав и обременение объекта недвижимости:			
3.	3.16.1.	вид:	Аренда (в том числе, субаренда)
		дата государственной регистрации:	05.12.2017
		номер государственной регистрации:	02:22:000000:4067-02/105/2017-19
		срок, на который установлено ограничение прав и обременение объекта недвижимости:	с 10.07.2017 по 10.07.2066
		лицо, в пользу которого установлено ограничение прав и обременение объекта недвижимости:	Общество с ограниченной ответственностью "Дюртюлинский комбинат хлебопродуктов", ИНН: 0260011340
	основание государственной регистрации:	'Договор аренды земельного участка, находящегося в общей долевой собственности граждан сельского поселения Таймурзинский сельсовет муниципального района Дюртюлинский район Республики Башкортостан' №б/н от 10.07.2017; 'Договор передачи прав и обязанностей арендатора по договору аренды земельного участка' №б/н от 20.11.2017	

Государственный регистратор		ФГИС ЕГРН
полное наименование должности	подпись	инициалы, фамилия

М.П.

Земельный участок			
(вид объекта недвижимости)			
Лист № <u> </u> Раздела <u> 2 </u>	Всего листов раздела <u> 2 </u> : <u> </u>	Всего разделов: <u> </u>	Всего листов выписки: <u> </u>
30.09.2021 № 99/2021/420817999			
Кадастровый номер:		02:22:000000:4067	

1.	Правообладатель (правообладатели):	1.17.	Гизатуллин Магнави Хабибуллинович
2.	Вид, номер и дата государственной регистрации права:	2.17.	Долевая собственность, № 02-04/105-04/305/001/2016-1642/1 от 12.04.2016, 1/258
Ограничение прав и обременение объекта недвижимости:			
3.	3.17.1.	вид:	Аренда (в том числе, субаренда)
		дата государственной регистрации:	05.12.2017
		номер государственной регистрации:	02:22:000000:4067-02/105/2017-19
		срок, на который установлено ограничение прав и обременение объекта недвижимости:	с 10.07.2017 по 10.07.2066
		лицо, в пользу которого установлено ограничение прав и обременение объекта недвижимости:	Общество с ограниченной ответственностью "Дюртюлинский комбинат хлебопродуктов", ИНН: 0260011340
	основание государственной регистрации:	'Договор аренды земельного участка, находящегося в общей долевой собственности граждан сельского поселения Таймурзинский сельсовет муниципального района Дюртюлинский район Республики Башкортостан' №б/н от 10.07.2017; 'Договор передачи прав и обязанностей арендатора по договору аренды земельного участка' №б/н от 20.11.2017	

Государственный регистратор		ФГИС ЕГРН
полное наименование должности	подпись	инициалы, фамилия

М.П.

Земельный участок			
(вид объекта недвижимости)			
Лист № <u> </u> Раздела <u> 2 </u>	Всего листов раздела <u> 2 </u> : <u> </u>	Всего разделов: <u> </u>	Всего листов выписки: <u> </u>
30.09.2021 № 99/2021/420817999			
Кадастровый номер:		02:22:000000:4067	

1.	Правообладатель (правообладатели):	1.18.	Абдурасулова Лилия Флюровна
2.	Вид, номер и дата государственной регистрации права:	2.18.	Долевая собственность, № 02-04/105-04/305/001/2016-1649/1 от 12.04.2016, 1/258
Ограничение прав и обременение объекта недвижимости:			
3.	3.18.1.	вид:	Аренда (в том числе, субаренда)
		дата государственной регистрации:	05.12.2017
		номер государственной регистрации:	02:22:000000:4067-02/105/2017-19
		срок, на который установлено ограничение прав и обременение объекта недвижимости:	с 10.07.2017 по 10.07.2066
		лицо, в пользу которого установлено ограничение прав и обременение объекта недвижимости:	Общество с ограниченной ответственностью "Дюртюлинский комбинат хлебопродуктов", ИНН: 0260011340
основание государственной регистрации:		'Договор аренды земельного участка, находящегося в общей долевой собственности граждан сельского поселения Таймурзинский сельсовет муниципального района Дюртюлинский район Республики Башкортостан' №б/н от 10.07.2017; 'Договор передачи прав и обязанностей арендатора по договору аренды земельного участка' №б/н от 20.11.2017	

Государственный регистратор		ФГИС ЕГРН
полное наименование должности	подпись	инициалы, фамилия

М.П.

Земельный участок			
(вид объекта недвижимости)			
Лист № <u> </u> Раздела <u> 2 </u>	Всего листов раздела <u> 2 </u> : <u> </u>	Всего разделов: <u> </u>	Всего листов выписки: <u> </u>
30.09.2021 № 99/2021/420817999			
Кадастровый номер:		02:22:000000:4067	

1.	Правообладатель (правообладатели):	1.19.	Ахиярдинова Резида Таузаховна
2.	Вид, номер и дата государственной регистрации права:	2.19.	Долевая собственность, № 02-04/105-04/305/001/2016-1646/1 от 12.04.2016, 1/258
Ограничение прав и обременение объекта недвижимости:			
3.	3.19.1.	вид:	Аренда (в том числе, субаренда)
		дата государственной регистрации:	05.12.2017
		номер государственной регистрации:	02:22:000000:4067-02/105/2017-19
		срок, на который установлено ограничение прав и обременение объекта недвижимости:	с 10.07.2017 по 10.07.2066
		лицо, в пользу которого установлено ограничение прав и обременение объекта недвижимости:	Общество с ограниченной ответственностью "Дюртюлинский комбинат хлебопродуктов", ИНН: 0260011340
основание государственной регистрации:		'Договор аренды земельного участка, находящегося в общей долевой собственности граждан сельского поселения Таймурзинский сельсовет муниципального района Дюртюлинский район Республики Башкортостан' №б/н от 10.07.2017; 'Договор передачи прав и обязанностей арендатора по договору аренды земельного участка' №б/н от 20.11.2017	

Государственный регистратор		ФГИС ЕГРН
полное наименование должности	подпись	инициалы, фамилия

М.П.

Земельный участок			
(вид объекта недвижимости)			
Лист № <u> </u> Раздела <u> 2 </u>	Всего листов раздела <u> 2 </u> : <u> </u>	Всего разделов: <u> </u>	Всего листов выписки: <u> </u>
30.09.2021 № 99/2021/420817999			
Кадастровый номер:		02:22:000000:4067	

1.	Правообладатель (правообладатели):	1.20.	Ильясова Гульфира Флюровна
2.	Вид, номер и дата государственной регистрации права:	2.20.	Долевая собственность, № 02-04/105-04/305/001/2016-1655/1 от 12.04.2016, 1/258
Ограничение прав и обременение объекта недвижимости:			
3.	3.20.1.	вид:	Аренда (в том числе, субаренда)
		дата государственной регистрации:	05.12.2017
		номер государственной регистрации:	02:22:000000:4067-02/105/2017-19
		срок, на который установлено ограничение прав и обременение объекта недвижимости:	с 10.07.2017 по 10.07.2066
		лицо, в пользу которого установлено ограничение прав и обременение объекта недвижимости:	Общество с ограниченной ответственностью "Дюртюлинский комбинат хлебопродуктов", ИНН: 0260011340
основание государственной регистрации:		'Договор аренды земельного участка, находящегося в общей долевой собственности граждан сельского поселения Таймурзинский сельсовет муниципального района Дюртюлинский район Республики Башкортостан' №б/н от 10.07.2017; 'Договор передачи прав и обязанностей арендатора по договору аренды земельного участка' №б/н от 20.11.2017	

Государственный регистратор		ФГИС ЕГРН
полное наименование должности	подпись	инициалы, фамилия

М.П.

Земельный участок			
(вид объекта недвижимости)			
Лист № <u> </u> Раздела <u> 2 </u>	Всего листов раздела <u> 2 </u> : <u> </u>	Всего разделов: <u> </u>	Всего листов выписки: <u> </u>
30.09.2021 № 99/2021/420817999			
Кадастровый номер:		02:22:000000:4067	

1.	Правообладатель (правообладатели):	1.21.	Ахиярдинова Руфина Шарифуллиновна
2.	Вид, номер и дата государственной регистрации права:	2.21.	Долевая собственность, № 02-04/105-04/305/001/2016-1631/1 от 12.04.2016, 1/258
Ограничение прав и обременение объекта недвижимости:			
3.	3.21.1.	вид:	Аренда (в том числе, субаренда)
		дата государственной регистрации:	05.12.2017
		номер государственной регистрации:	02:22:000000:4067-02/105/2017-19
		срок, на который установлено ограничение прав и обременение объекта недвижимости:	с 10.07.2017 по 10.07.2066
		лицо, в пользу которого установлено ограничение прав и обременение объекта недвижимости:	Общество с ограниченной ответственностью "Дюртюлинский комбинат хлебопродуктов", ИНН: 0260011340
основание государственной регистрации:		'Договор аренды земельного участка, находящегося в общей долевой собственности граждан сельского поселения Таймурзинский сельсовет муниципального района Дюртюлинский район Республики Башкортостан' №б/н от 10.07.2017; 'Договор передачи прав и обязанностей арендатора по договору аренды земельного участка' №б/н от 20.11.2017	

Государственный регистратор		ФГИС ЕГРН
полное наименование должности	подпись	инициалы, фамилия

М.П.

Земельный участок			
(вид объекта недвижимости)			
Лист № <u> </u> Раздела <u>2</u>	Всего листов раздела <u>2</u> : <u> </u>	Всего разделов: <u> </u>	Всего листов выписки: <u> </u>
30.09.2021 № 99/2021/420817999			
Кадастровый номер:		02:22:000000:4067	

1.	Правообладатель (правообладатели):	1.22.	Афзалов Рафил Миннемухаметович
2.	Вид, номер и дата государственной регистрации права:	2.22.	Долевая собственность, № 02-04/105-04/305/001/2016-1637/1 от 12.04.2016, 1/258
Ограничение прав и обременение объекта недвижимости:			
3.	3.22.1.	вид:	Аренда (в том числе, субаренда)
		дата государственной регистрации:	05.12.2017
		номер государственной регистрации:	02:22:000000:4067-02/105/2017-19
		срок, на который установлено ограничение прав и обременение объекта недвижимости:	с 10.07.2017 по 10.07.2066
		лицо, в пользу которого установлено ограничение прав и обременение объекта недвижимости:	Общество с ограниченной ответственностью "Дюртюлинский комбинат хлебопродуктов", ИНН: 0260011340
основание государственной регистрации:		'Договор аренды земельного участка, находящегося в общей долевой собственности граждан сельского поселения Таймузский сельсовет муниципального района Дюртюлинский район Республики Башкортостан' №б/н от 10.07.2017; 'Договор передачи прав и обязанностей арендатора по договору аренды земельного участка' №б/н от 20.11.2017	

Государственный регистратор		ФГИС ЕГРН
полное наименование должности	подпись	инициалы, фамилия

М.П.

Земельный участок			
(вид объекта недвижимости)			
Лист № <u> </u> Раздела <u>2</u>	Всего листов раздела <u>2</u> : <u> </u>	Всего разделов: <u> </u>	Всего листов выписки: <u> </u>
30.09.2021 № 99/2021/420817999			
Кадастровый номер:		02:22:000000:4067	

1.	Правообладатель (правообладатели):	1.23.	Нургалеева Альфина Явдатовна
2.	Вид, номер и дата государственной регистрации права:	2.23.	Долевая собственность, № 02-04/105-04/305/001/2016-1647/1 от 12.04.2016, 1/258
Ограничение прав и обременение объекта недвижимости:			
3.	3.23.1.	вид:	Аренда (в том числе, субаренда)
		дата государственной регистрации:	05.12.2017
		номер государственной регистрации:	02:22:000000:4067-02/105/2017-19
		срок, на который установлено ограничение прав и обременение объекта недвижимости:	с 10.07.2017 по 10.07.2066
		лицо, в пользу которого установлено ограничение прав и обременение объекта недвижимости:	Общество с ограниченной ответственностью "Дюртюлинский комбинат хлебопродуктов", ИНН: 0260011340
основание государственной регистрации:		'Договор аренды земельного участка, находящегося в общей долевой собственности граждан сельского поселения Таймузский сельсовет муниципального района Дюртюлинский район Республики Башкортостан' №б/н от 10.07.2017; 'Договор передачи прав и обязанностей арендатора по договору аренды земельного участка' №б/н от 20.11.2017	

Государственный регистратор		ФГИС ЕГРН
полное наименование должности	подпись	инициалы, фамилия

М.П.

Земельный участок			
(вид объекта недвижимости)			
Лист № <u> </u> Раздела <u> 2 </u>	Всего листов раздела <u> 2 </u> : <u> </u>	Всего разделов: <u> </u>	Всего листов выписки: <u> </u>
30.09.2021 № 99/2021/420817999			
Кадастровый номер:		02:22:000000:4067	

1.	Правообладатель (правообладатели):	1.24.	Афзалова Гульчира Муфассаловна
2.	Вид, номер и дата государственной регистрации права:	2.24.	Долевая собственность, № 02-04/105-04/305/001/2016-1627/1 от 12.04.2016, 1/258
Ограничение прав и обременение объекта недвижимости:			
3.	3.24.1.	вид:	Аренда (в том числе, субаренда)
		дата государственной регистрации:	05.12.2017
		номер государственной регистрации:	02:22:000000:4067-02/105/2017-19
		срок, на который установлено ограничение прав и обременение объекта недвижимости:	с 10.07.2017 по 10.07.2066
		лицо, в пользу которого установлено ограничение прав и обременение объекта недвижимости:	Общество с ограниченной ответственностью "Дюртюлинский комбинат хлебопродуктов", ИНН: 0260011340
основание государственной регистрации:		'Договор аренды земельного участка, находящегося в общей долевой собственности граждан сельского поселения Таймурзинский сельсовет муниципального района Дюртюлинский район Республики Башкортостан' №б/н от 10.07.2017; 'Договор передачи прав и обязанностей арендатора по договору аренды земельного участка' №б/н от 20.11.2017	

Государственный регистратор		ФГИС ЕГРН
полное наименование должности	подпись	инициалы, фамилия

М.П.

Земельный участок			
(вид объекта недвижимости)			
Лист № <u> </u> Раздела <u> 2 </u>	Всего листов раздела <u> 2 </u> : <u> </u>	Всего разделов: <u> </u>	Всего листов выписки: <u> </u>
30.09.2021 № 99/2021/420817999			
Кадастровый номер:		02:22:000000:4067	

1.	Правообладатель (правообладатели):	1.25.	Сахибгареев Рустам Анварович
2.	Вид, номер и дата государственной регистрации права:	2.25.	Долевая собственность, № 02-04/105-04/305/001/2016-1653/1 от 12.04.2016, 1/258
Ограничение прав и обременение объекта недвижимости:			
3.	3.25.1.	вид:	Аренда (в том числе, субаренда)
		дата государственной регистрации:	05.12.2017
		номер государственной регистрации:	02:22:000000:4067-02/105/2017-19
		срок, на который установлено ограничение прав и обременение объекта недвижимости:	с 10.07.2017 по 10.07.2066
		лицо, в пользу которого установлено ограничение прав и обременение объекта недвижимости:	Общество с ограниченной ответственностью "Дюртюлинский комбинат хлебопродуктов", ИНН: 0260011340
основание государственной регистрации:		'Договор аренды земельного участка, находящегося в общей долевой собственности граждан сельского поселения Таймурзинский сельсовет муниципального района Дюртюлинский район Республики Башкортостан' №б/н от 10.07.2017; 'Договор передачи прав и обязанностей арендатора по договору аренды земельного участка' №б/н от 20.11.2017	

Государственный регистратор		ФГИС ЕГРН
полное наименование должности	подпись	инициалы, фамилия

М.П.

Земельный участок			
(вид объекта недвижимости)			
Лист № <u> </u> Раздела <u>2</u>	Всего листов раздела <u>2</u> : <u> </u>	Всего разделов: <u> </u>	Всего листов выписки: <u> </u>
30.09.2021 № 99/2021/420817999			
Кадастровый номер:		02:22:000000:4067	

1.	Правообладатель (правообладатели):	1.26.	Ильясов Ильгиз Нигъматуллович
2.	Вид, номер и дата государственной регистрации права:	2.26.	Долевая собственность, № 02-04/105-04/305/001/2016-1661/1 от 12.04.2016, 1/258
Ограничение прав и обременение объекта недвижимости:			
3.	3.26.1.	вид:	Аренда (в том числе, субаренда)
		дата государственной регистрации:	05.12.2017
		номер государственной регистрации:	02:22:000000:4067-02/105/2017-19
		срок, на который установлено ограничение прав и обременение объекта недвижимости:	с 10.07.2017 по 10.07.2066
		лицо, в пользу которого установлено ограничение прав и обременение объекта недвижимости:	Общество с ограниченной ответственностью "Дюртюлинский комбинат хлебопродуктов", ИНН: 0260011340
	основание государственной регистрации:	'Договор аренды земельного участка, находящегося в общей долевой собственности граждан сельского поселения Таймурзинский сельсовет муниципального района Дюртюлинский район Республики Башкортостан' №б/н от 10.07.2017; 'Договор передачи прав и обязанностей арендатора по договору аренды земельного участка' №б/н от 20.11.2017	

Государственный регистратор		ФГИС ЕГРН
полное наименование должности	подпись	инициалы, фамилия

М.П.

Земельный участок			
(вид объекта недвижимости)			
Лист № <u> </u> Раздела <u>2</u>	Всего листов раздела <u>2</u> : <u> </u>	Всего разделов: <u> </u>	Всего листов выписки: <u> </u>
30.09.2021 № 99/2021/420817999			
Кадастровый номер:		02:22:000000:4067	

1.	Правообладатель (правообладатели):	1.27.	Шайхразиев Ильдус Авдахович
2.	Вид, номер и дата государственной регистрации права:	2.27.	Долевая собственность, № 02-04/105-04/305/001/2016-1677/1 от 12.04.2016, 1/258
Ограничение прав и обременение объекта недвижимости:			
3.	3.27.1.	вид:	Аренда (в том числе, субаренда)
		дата государственной регистрации:	05.12.2017
		номер государственной регистрации:	02:22:000000:4067-02/105/2017-19
		срок, на который установлено ограничение прав и обременение объекта недвижимости:	с 10.07.2017 по 10.07.2066
		лицо, в пользу которого установлено ограничение прав и обременение объекта недвижимости:	Общество с ограниченной ответственностью "Дюртюлинский комбинат хлебопродуктов", ИНН: 0260011340
	основание государственной регистрации:	'Договор аренды земельного участка, находящегося в общей долевой собственности граждан сельского поселения Таймурзинский сельсовет муниципального района Дюртюлинский район Республики Башкортостан' №б/н от 10.07.2017; 'Договор передачи прав и обязанностей арендатора по договору аренды земельного участка' №б/н от 20.11.2017	

Государственный регистратор		ФГИС ЕГРН
полное наименование должности	подпись	инициалы, фамилия

М.П.

Земельный участок			
(вид объекта недвижимости)			
Лист № <u> </u> Раздела <u> 2 </u>	Всего листов раздела <u> 2 </u> : <u> </u>	Всего разделов: <u> </u>	Всего листов выписки: <u> </u>
30.09.2021 № 99/2021/420817999			
Кадастровый номер:		02:22:000000:4067	

1.	Правообладатель (правообладатели):	1.28.	Шайхразиева Зугра Зуфаровна
2.	Вид, номер и дата государственной регистрации права:	2.28.	Долевая собственность, № 02-04/105-04/305/001/2016-1668/1 от 12.04.2016, 1/258
Ограничение прав и обременение объекта недвижимости:			
3.	3.28.1.	вид:	Аренда (в том числе, субаренда)
		дата государственной регистрации:	05.12.2017
		номер государственной регистрации:	02:22:000000:4067-02/105/2017-19
		срок, на который установлено ограничение прав и обременение объекта недвижимости:	с 10.07.2017 по 10.07.2066
		лицо, в пользу которого установлено ограничение прав и обременение объекта недвижимости:	Общество с ограниченной ответственностью "Дюртюлинский комбинат хлебопродуктов", ИНН: 0260011340
основание государственной регистрации:		'Договор аренды земельного участка, находящегося в общей долевой собственности граждан сельского поселения Таймурзинский сельсовет муниципального района Дюртюлинский район Республики Башкортостан' №б/н от 10.07.2017; 'Договор передачи прав и обязанностей арендатора по договору аренды земельного участка' №б/н от 20.11.2017	

Государственный регистратор		ФГИС ЕГРН
полное наименование должности	подпись	инициалы, фамилия

М.П.

Земельный участок			
(вид объекта недвижимости)			
Лист № <u> </u> Раздела <u> 2 </u>	Всего листов раздела <u> 2 </u> : <u> </u>	Всего разделов: <u> </u>	Всего листов выписки: <u> </u>
30.09.2021 № 99/2021/420817999			
Кадастровый номер:		02:22:000000:4067	

1.	Правообладатель (правообладатели):	1.29.	Нигматуллина Флида Агадуллиновна
2.	Вид, номер и дата государственной регистрации права:	2.29.	Долевая собственность, № 02-04/105-04/305/001/2016-1676/1 от 12.04.2016, 1/258
Ограничение прав и обременение объекта недвижимости:			
3.	3.29.1.	вид:	Аренда (в том числе, субаренда)
		дата государственной регистрации:	05.12.2017
		номер государственной регистрации:	02:22:000000:4067-02/105/2017-19
		срок, на который установлено ограничение прав и обременение объекта недвижимости:	с 10.07.2017 по 10.07.2066
		лицо, в пользу которого установлено ограничение прав и обременение объекта недвижимости:	Общество с ограниченной ответственностью "Дюртюлинский комбинат хлебопродуктов", ИНН: 0260011340
основание государственной регистрации:		'Договор аренды земельного участка, находящегося в общей долевой собственности граждан сельского поселения Таймурзинский сельсовет муниципального района Дюртюлинский район Республики Башкортостан' №б/н от 10.07.2017; 'Договор передачи прав и обязанностей арендатора по договору аренды земельного участка' №б/н от 20.11.2017	

Государственный регистратор		ФГИС ЕГРН
полное наименование должности	подпись	инициалы, фамилия

М.П.

Земельный участок			
(вид объекта недвижимости)			
Лист № <u> </u> Раздела <u> 2 </u>	Всего листов раздела <u> 2 </u> : <u> </u>	Всего разделов: <u> </u>	Всего листов выписки: <u> </u>
30.09.2021 № 99/2021/420817999			
Кадастровый номер:		02:22:000000:4067	

1.	Правообладатель (правообладатели):	1.30.	Ахиярtdинов Даниф Явдатович
2.	Вид, номер и дата государственной регистрации права:	2.30.	Долевая собственность, № 02-04/105-04/305/001/2016-1673/1 от 12.04.2016, 1/258
Ограничение прав и обременение объекта недвижимости:			
3.	3.30.1.	вид:	Аренда (в том числе, субаренда)
		дата государственной регистрации:	05.12.2017
		номер государственной регистрации:	02:22:000000:4067-02/105/2017-19
		срок, на который установлено ограничение прав и обременение объекта недвижимости:	с 10.07.2017 по 10.07.2066
		лицо, в пользу которого установлено ограничение прав и обременение объекта недвижимости:	Общество с ограниченной ответственностью "Дюртюлинский комбинат хлебопродуктов", ИНН: 0260011340
основание государственной регистрации:		'Договор аренды земельного участка, находящегося в общей долевой собственности граждан сельского поселения Таймуздинский сельсовет муниципального района Дюртюлинский район Республики Башкортостан' №б/н от 10.07.2017; 'Договор передачи прав и обязанностей арендатора по договору аренды земельного участка' №б/н от 20.11.2017	

Государственный регистратор		ФГИС ЕГРН
полное наименование должности	подпись	инициалы, фамилия

М.П.

Земельный участок			
(вид объекта недвижимости)			
Лист № <u> </u> Раздела <u> 2 </u>	Всего листов раздела <u> 2 </u> : <u> </u>	Всего разделов: <u> </u>	Всего листов выписки: <u> </u>
30.09.2021 № 99/2021/420817999			
Кадастровый номер:		02:22:000000:4067	

1.	Правообладатель (правообладатели):	1.31.	Фатихова Рима Асфаровна
2.	Вид, номер и дата государственной регистрации права:	2.31.	Долевая собственность, № 02-04/105-04/305/001/2016-1670/1 от 12.04.2016, 1/258
Ограничение прав и обременение объекта недвижимости:			
3.	3.31.1.	вид:	Аренда (в том числе, субаренда)
		дата государственной регистрации:	05.12.2017
		номер государственной регистрации:	02:22:000000:4067-02/105/2017-19
		срок, на который установлено ограничение прав и обременение объекта недвижимости:	с 10.07.2017 по 10.07.2066
		лицо, в пользу которого установлено ограничение прав и обременение объекта недвижимости:	Общество с ограниченной ответственностью "Дюртюлинский комбинат хлебопродуктов", ИНН: 0260011340
основание государственной регистрации:		'Договор аренды земельного участка, находящегося в общей долевой собственности граждан сельского поселения Таймуздинский сельсовет муниципального района Дюртюлинский район Республики Башкортостан' №б/н от 10.07.2017; 'Договор передачи прав и обязанностей арендатора по договору аренды земельного участка' №б/н от 20.11.2017	

Государственный регистратор		ФГИС ЕГРН
полное наименование должности	подпись	инициалы, фамилия

М.П.

Земельный участок			
(вид объекта недвижимости)			
Лист № ___ Раздела <u>2</u>	Всего листов раздела <u>2</u> : ___	Всего разделов: ___	Всего листов выписки: ___
30.09.2021 № 99/2021/420817999			
Кадастровый номер:		02:22:000000:4067	
1. Правообладатель (правообладатели):	1.32.	Гилязетдинова Фируза Гиниятуллиновна	
2. Вид, номер и дата государственной регистрации права:	2.32.	Долевая собственность, № 02-04/105-04/305/001/2016-1660/1 от 12.04.2016, 1/258	
Ограничение прав и обременение объекта недвижимости:			
3. 3.32.1.	вид:	Аренда (в том числе, субаренда)	
	дата государственной регистрации:	05.12.2017	
	номер государственной регистрации:	02:22:000000:4067-02/105/2017-19	
	срок, на который установлено ограничение прав и обременение объекта недвижимости:	с 10.07.2017 по 10.07.2066	
	лицо, в пользу которого установлено ограничение прав и обременение объекта недвижимости:	Общество с ограниченной ответственностью "Дюртюлинский комбинат хлебопродуктов", ИНН: 0260011340	
основание государственной регистрации:	'Договор аренды земельного участка, находящегося в общей долевой собственности граждан сельского поселения Таймурзинский сельсовет муниципального района Дюртюлинский район Республики Башкортостан' №б/н от 10.07.2017; 'Договор передачи прав и обязанностей арендатора по договору аренды земельного участка' №б/н от 20.11.2017		

Государственный регистратор		ФГИС ЕГРН
полное наименование должности	подпись	инициалы, фамилия

М.П.

Земельный участок			
(вид объекта недвижимости)			
Лист № ___ Раздела <u>2</u>	Всего листов раздела <u>2</u> : ___	Всего разделов: ___	Всего листов выписки: ___
30.09.2021 № 99/2021/420817999			
Кадастровый номер:		02:22:000000:4067	
1. Правообладатель (правообладатели):	1.33.	Хамидуллин Аслям Ауракович	
2. Вид, номер и дата государственной регистрации права:	2.33.	Долевая собственность, № 02-04/105-04/305/001/2016-1842/1 от 13.04.2016, 1/258	
Ограничение прав и обременение объекта недвижимости:			
3. 3.33.1.	вид:	Аренда (в том числе, субаренда)	
	дата государственной регистрации:	05.12.2017	
	номер государственной регистрации:	02:22:000000:4067-02/105/2017-19	
	срок, на который установлено ограничение прав и обременение объекта недвижимости:	с 10.07.2017 по 10.07.2066	
	лицо, в пользу которого установлено ограничение прав и обременение объекта недвижимости:	Общество с ограниченной ответственностью "Дюртюлинский комбинат хлебопродуктов", ИНН: 0260011340	
основание государственной регистрации:	'Договор аренды земельного участка, находящегося в общей долевой собственности граждан сельского поселения Таймурзинский сельсовет муниципального района Дюртюлинский район Республики Башкортостан' №б/н от 10.07.2017; 'Договор передачи прав и обязанностей арендатора по договору аренды земельного участка' №б/н от 20.11.2017		

Государственный регистратор		ФГИС ЕГРН
полное наименование должности	подпись	инициалы, фамилия

М.П.

Земельный участок			
(вид объекта недвижимости)			
Лист № <u> </u> Раздела <u>2</u>	Всего листов раздела <u>2</u> : <u> </u>	Всего разделов: <u> </u>	Всего листов выписки: <u> </u>
30.09.2021 № 99/2021/420817999			
Кадастровый номер:		02:22:000000:4067	

1.	Правообладатель (правообладатели):	1.34.	Садрtdинов Ильфир Мударисович
2.	Вид, номер и дата государственной регистрации права:	2.34.	Долевая собственность, № 02-04/105-04/305/001/2016-1781/1 от 13.04.2016, 1/258
Ограничение прав и обременение объекта недвижимости:			
3.	3.34.1.	вид:	Аренда (в том числе, субаренда)
		дата государственной регистрации:	05.12.2017
		номер государственной регистрации:	02:22:000000:4067-02/105/2017-19
		срок, на который установлено ограничение прав и обременение объекта недвижимости:	с 10.07.2017 по 10.07.2066
		лицо, в пользу которого установлено ограничение прав и обременение объекта недвижимости:	Общество с ограниченной ответственностью "Дюртюлинский комбинат хлебопродуктов", ИНН: 0260011340
	основание государственной регистрации:	'Договор аренды земельного участка, находящегося в общей долевой собственности граждан сельского поселения Таймурзинский сельсовет муниципального района Дюртюлинский район Республики Башкортостан' №б/н от 10.07.2017; 'Договор передачи прав и обязанностей арендатора по договору аренды земельного участка' №б/н от 20.11.2017	

Государственный регистратор		ФГИС ЕГРН
полное наименование должности	подпись	инициалы, фамилия

М.П.

Земельный участок			
(вид объекта недвижимости)			
Лист № <u> </u> Раздела <u>2</u>	Всего листов раздела <u>2</u> : <u> </u>	Всего разделов: <u> </u>	Всего листов выписки: <u> </u>
30.09.2021 № 99/2021/420817999			
Кадастровый номер:		02:22:000000:4067	

1.	Правообладатель (правообладатели):	1.35.	Садрtdинова Зинфира Асляховна
2.	Вид, номер и дата государственной регистрации права:	2.35.	Долевая собственность, № 02-04/105-04/305/001/2016-1796/1 от 13.04.2016, 1/258
Ограничение прав и обременение объекта недвижимости:			
3.	3.35.1.	вид:	Аренда (в том числе, субаренда)
		дата государственной регистрации:	05.12.2017
		номер государственной регистрации:	02:22:000000:4067-02/105/2017-19
		срок, на который установлено ограничение прав и обременение объекта недвижимости:	с 10.07.2017 по 10.07.2066
		лицо, в пользу которого установлено ограничение прав и обременение объекта недвижимости:	Общество с ограниченной ответственностью "Дюртюлинский комбинат хлебопродуктов", ИНН: 0260011340
	основание государственной регистрации:	'Договор аренды земельного участка, находящегося в общей долевой собственности граждан сельского поселения Таймурзинский сельсовет муниципального района Дюртюлинский район Республики Башкортостан' №б/н от 10.07.2017; 'Договор передачи прав и обязанностей арендатора по договору аренды земельного участка' №б/н от 20.11.2017	

Государственный регистратор		ФГИС ЕГРН
полное наименование должности	подпись	инициалы, фамилия

М.П.

Земельный участок			
(вид объекта недвижимости)			
Лист № <u> </u> Раздела <u> 2 </u>	Всего листов раздела <u> 2 </u> : <u> </u>	Всего разделов: <u> </u>	Всего листов выписки: <u> </u>
30.09.2021 № 99/2021/420817999			
Кадастровый номер:		02:22:000000:4067	

1.	Правообладатель (правообладатели):	1.36.	Хамидуллина Гульшат Мустакимовна
2.	Вид, номер и дата государственной регистрации права:	2.36.	Долевая собственность, № 02-04/105-04/305/001/2016-1832/1 от 14.04.2016, 1/258
Ограничение прав и обременение объекта недвижимости:			
3.	3.36.1.	вид:	Аренда (в том числе, субаренда)
		дата государственной регистрации:	05.12.2017
		номер государственной регистрации:	02:22:000000:4067-02/105/2017-19
		срок, на который установлено ограничение прав и обременение объекта недвижимости:	с 10.07.2017 по 10.07.2066
		лицо, в пользу которого установлено ограничение прав и обременение объекта недвижимости:	Общество с ограниченной ответственностью "Дюртюлинский комбинат хлебопродуктов", ИНН: 0260011340
	основание государственной регистрации:	'Договор аренды земельного участка, находящегося в общей долевой собственности граждан сельского поселения Таймурзинский сельсовет муниципального района Дюртюлинский район Республики Башкортостан' №б/н от 10.07.2017; 'Договор передачи прав и обязанностей арендатора по договору аренды земельного участка' №б/н от 20.11.2017	

Государственный регистратор		ФГИС ЕГРН
полное наименование должности	подпись	инициалы, фамилия

М.П.

Земельный участок			
(вид объекта недвижимости)			
Лист № <u> </u> Раздела <u> 2 </u>	Всего листов раздела <u> 2 </u> : <u> </u>	Всего разделов: <u> </u>	Всего листов выписки: <u> </u>
30.09.2021 № 99/2021/420817999			
Кадастровый номер:		02:22:000000:4067	

1.	Правообладатель (правообладатели):	1.37.	Талипов Фларит Фаритович
2.	Вид, номер и дата государственной регистрации права:	2.37.	Долевая собственность, № 02-04/105-04/305/001/2016-1867/1 от 14.04.2016, 1/258
Ограничение прав и обременение объекта недвижимости:			
3.	3.37.1.	вид:	Аренда (в том числе, субаренда)
		дата государственной регистрации:	05.12.2017
		номер государственной регистрации:	02:22:000000:4067-02/105/2017-19
		срок, на который установлено ограничение прав и обременение объекта недвижимости:	с 10.07.2017 по 10.07.2066
		лицо, в пользу которого установлено ограничение прав и обременение объекта недвижимости:	Общество с ограниченной ответственностью "Дюртюлинский комбинат хлебопродуктов", ИНН: 0260011340
	основание государственной регистрации:	'Договор аренды земельного участка, находящегося в общей долевой собственности граждан сельского поселения Таймурзинский сельсовет муниципального района Дюртюлинский район Республики Башкортостан' №б/н от 10.07.2017; 'Договор передачи прав и обязанностей арендатора по договору аренды земельного участка' №б/н от 20.11.2017	

Государственный регистратор		ФГИС ЕГРН
полное наименование должности	подпись	инициалы, фамилия

М.П.

Земельный участок			
(вид объекта недвижимости)			
Лист № <u> </u> Раздела <u> 2 </u>	Всего листов раздела <u> 2 </u> : <u> </u>	Всего разделов: <u> </u>	Всего листов выписки: <u> </u>
30.09.2021 № 99/2021/420817999			
Кадастровый номер:		02:22:000000:4067	

1.	Правообладатель (правообладатели):	1.38.	Ямалтдинова Фаниса Тагирьяновна
2.	Вид, номер и дата государственной регистрации права:	2.38.	Долевая собственность, № 02-04/105-04/305/001/2016-1858/1 от 14.04.2016, 1/258
Ограничение прав и обременение объекта недвижимости:			
3.	3.38.1.	вид:	Аренда (в том числе, субаренда)
		дата государственной регистрации:	05.12.2017
		номер государственной регистрации:	02:22:000000:4067-02/105/2017-19
		срок, на который установлено ограничение прав и обременение объекта недвижимости:	с 10.07.2017 по 10.07.2066
		лицо, в пользу которого установлено ограничение прав и обременение объекта недвижимости:	Общество с ограниченной ответственностью "Дюртюлинский комбинат хлебопродуктов", ИНН: 0260011340
	основание государственной регистрации:	'Договор аренды земельного участка, находящегося в общей долевой собственности граждан сельского поселения Таймурзинский сельсовет муниципального района Дюртюлинский район Республики Башкортостан' №б/н от 10.07.2017; 'Договор передачи прав и обязанностей арендатора по договору аренды земельного участка' №б/н от 20.11.2017	

Государственный регистратор		ФГИС ЕГРН
полное наименование должности	подпись	инициалы, фамилия

М.П.

Земельный участок			
(вид объекта недвижимости)			
Лист № <u> </u> Раздела <u> 2 </u>	Всего листов раздела <u> 2 </u> : <u> </u>	Всего разделов: <u> </u>	Всего листов выписки: <u> </u>
30.09.2021 № 99/2021/420817999			
Кадастровый номер:		02:22:000000:4067	

1.	Правообладатель (правообладатели):	1.39.	Адылов Ильдар Равилович
2.	Вид, номер и дата государственной регистрации права:	2.39.	Долевая собственность, № 02-04/105-04/305/001/2016-1877/1 от 14.04.2016, 1/258
Ограничение прав и обременение объекта недвижимости:			
3.	3.39.1.	вид:	Аренда (в том числе, субаренда)
		дата государственной регистрации:	05.12.2017
		номер государственной регистрации:	02:22:000000:4067-02/105/2017-19
		срок, на который установлено ограничение прав и обременение объекта недвижимости:	с 10.07.2017 по 10.07.2066
		лицо, в пользу которого установлено ограничение прав и обременение объекта недвижимости:	Общество с ограниченной ответственностью "Дюртюлинский комбинат хлебопродуктов", ИНН: 0260011340
	основание государственной регистрации:	'Договор аренды земельного участка, находящегося в общей долевой собственности граждан сельского поселения Таймурзинский сельсовет муниципального района Дюртюлинский район Республики Башкортостан' №б/н от 10.07.2017; 'Договор передачи прав и обязанностей арендатора по договору аренды земельного участка' №б/н от 20.11.2017	

Государственный регистратор		ФГИС ЕГРН
полное наименование должности	подпись	инициалы, фамилия

М.П.

Земельный участок			
(вид объекта недвижимости)			
Лист № <u> </u> Раздела <u>2</u>	Всего листов раздела <u>2</u> : <u> </u>	Всего разделов: <u> </u>	Всего листов выписки: <u> </u>
30.09.2021 № 99/2021/420817999			
Кадастровый номер:		02:22:000000:4067	

1.	Правообладатель (правообладатели):	1.40.	Фатихова Флуза Фатхыловна
2.	Вид, номер и дата государственной регистрации права:	2.40.	Долевая собственность, № 02-04/105-04/305/001/2016-1906/1 от 14.04.2016, 1/258
Ограничение прав и обременение объекта недвижимости:			
3.	3.40.1.	вид:	Аренда (в том числе, субаренда)
		дата государственной регистрации:	05.12.2017
		номер государственной регистрации:	02:22:000000:4067-02/105/2017-19
		срок, на который установлено ограничение прав и обременение объекта недвижимости:	с 10.07.2017 по 10.07.2066
		лицо, в пользу которого установлено ограничение прав и обременение объекта недвижимости:	Общество с ограниченной ответственностью "Дюртюлинский комбинат хлебопродуктов", ИНН: 0260011340
	основание государственной регистрации:	'Договор аренды земельного участка, находящегося в общей долевой собственности граждан сельского поселения Таймурзинский сельсовет муниципального района Дюртюлинский район Республики Башкортостан' №б/н от 10.07.2017; 'Договор передачи прав и обязанностей арендатора по договору аренды земельного участка' №б/н от 20.11.2017	

Государственный регистратор		ФГИС ЕГРН
полное наименование должности	подпись	инициалы, фамилия

М.П.

Земельный участок			
(вид объекта недвижимости)			
Лист № <u> </u> Раздела <u>2</u>	Всего листов раздела <u>2</u> : <u> </u>	Всего разделов: <u> </u>	Всего листов выписки: <u> </u>
30.09.2021 № 99/2021/420817999			
Кадастровый номер:		02:22:000000:4067	

1.	Правообладатель (правообладатели):	1.41.	Фатхулбаянова Роза Мустафиновна
2.	Вид, номер и дата государственной регистрации права:	2.41.	Долевая собственность, № 02-04/105-04/305/001/2016-1798/1 от 14.04.2016, 1/258
Ограничение прав и обременение объекта недвижимости:			
3.	3.41.1.	вид:	Аренда (в том числе, субаренда)
		дата государственной регистрации:	05.12.2017
		номер государственной регистрации:	02:22:000000:4067-02/105/2017-19
		срок, на который установлено ограничение прав и обременение объекта недвижимости:	с 10.07.2017 по 10.07.2066
		лицо, в пользу которого установлено ограничение прав и обременение объекта недвижимости:	Общество с ограниченной ответственностью "Дюртюлинский комбинат хлебопродуктов", ИНН: 0260011340
	основание государственной регистрации:	'Договор аренды земельного участка, находящегося в общей долевой собственности граждан сельского поселения Таймурзинский сельсовет муниципального района Дюртюлинский район Республики Башкортостан' №б/н от 10.07.2017; 'Договор передачи прав и обязанностей арендатора по договору аренды земельного участка' №б/н от 20.11.2017	

Государственный регистратор		ФГИС ЕГРН
полное наименование должности	подпись	инициалы, фамилия

М.П.

Земельный участок			
(вид объекта недвижимости)			
Лист № <u> </u> Раздела <u> 2 </u>	Всего листов раздела <u> 2 </u> : <u> </u>	Всего разделов: <u> </u>	Всего листов выписки: <u> </u>
30.09.2021 № 99/2021/420817999			
Кадастровый номер:		02:22:000000:4067	

1.	Правообладатель (правообладатели):	1.42.	Хуснутдинова Майсара Нигматьяновна
2.	Вид, номер и дата государственной регистрации права:	2.42.	Долевая собственность, № 02-04/105-04/305/001/2016-1881/1 от 14.04.2016, 1/258
Ограничение прав и обременение объекта недвижимости:			
3.	3.42.1.	вид:	Аренда (в том числе, субаренда)
		дата государственной регистрации:	05.12.2017
		номер государственной регистрации:	02:22:000000:4067-02/105/2017-19
		срок, на который установлено ограничение прав и обременение объекта недвижимости:	с 10.07.2017 по 10.07.2066
		лицо, в пользу которого установлено ограничение прав и обременение объекта недвижимости:	Общество с ограниченной ответственностью "Дюртюлинский комбинат хлебопродуктов", ИНН: 0260011340
	основание государственной регистрации:	'Договор аренды земельного участка, находящегося в общей долевой собственности граждан сельского поселения Таймурзинский сельсовет муниципального района Дюртюлинский район Республики Башкортостан' №б/н от 10.07.2017; 'Договор передачи прав и обязанностей арендатора по договору аренды земельного участка' №б/н от 20.11.2017	

Государственный регистратор		ФГИС ЕГРН
полное наименование должности	подпись	инициалы, фамилия

М.П.

Земельный участок			
(вид объекта недвижимости)			
Лист № <u> </u> Раздела <u> 2 </u>	Всего листов раздела <u> 2 </u> : <u> </u>	Всего разделов: <u> </u>	Всего листов выписки: <u> </u>
30.09.2021 № 99/2021/420817999			
Кадастровый номер:		02:22:000000:4067	

1.	Правообладатель (правообладатели):	1.43.	Сабирьянов Абузар Ульфатович
2.	Вид, номер и дата государственной регистрации права:	2.43.	Долевая собственность, № 02-04/105-04/305/001/2016-1827/1 от 14.04.2016, 1/516
Ограничение прав и обременение объекта недвижимости:			
3.	3.43.1.	вид:	Аренда (в том числе, субаренда)
		дата государственной регистрации:	05.12.2017
		номер государственной регистрации:	02:22:000000:4067-02/105/2017-19
		срок, на который установлено ограничение прав и обременение объекта недвижимости:	с 10.07.2017 по 10.07.2066
		лицо, в пользу которого установлено ограничение прав и обременение объекта недвижимости:	Общество с ограниченной ответственностью "Дюртюлинский комбинат хлебопродуктов", ИНН: 0260011340
	основание государственной регистрации:	'Договор аренды земельного участка, находящегося в общей долевой собственности граждан сельского поселения Таймурзинский сельсовет муниципального района Дюртюлинский район Республики Башкортостан' №б/н от 10.07.2017; 'Договор передачи прав и обязанностей арендатора по договору аренды земельного участка' №б/н от 20.11.2017	

Государственный регистратор		ФГИС ЕГРН
полное наименование должности	подпись	инициалы, фамилия

М.П.

Земельный участок			
(вид объекта недвижимости)			
Лист № <u> </u> Раздела <u>2</u>	Всего листов раздела <u>2</u> : <u> </u>	Всего разделов: <u> </u>	Всего листов выписки: <u> </u>
30.09.2021 № 99/2021/420817999			
Кадастровый номер:		02:22:000000:4067	

1.	Правообладатель (правообладатели):	1.44.	Юсупова Венера Фаритовна
2.	Вид, номер и дата государственной регистрации права:	2.44.	Долевая собственность, № 02-04/105-04/305/001/2016-1830/1 от 14.04.2016, 1/258
Ограничение прав и обременение объекта недвижимости:			
3.	3.44.1.	вид:	Аренда (в том числе, субаренда)
		дата государственной регистрации:	05.12.2017
		номер государственной регистрации:	02:22:000000:4067-02/105/2017-19
		срок, на который установлено ограничение прав и обременение объекта недвижимости:	с 10.07.2017 по 10.07.2066
		лицо, в пользу которого установлено ограничение прав и обременение объекта недвижимости:	Общество с ограниченной ответственностью "Дюртюлинский комбинат хлебопродуктов", ИНН: 0260011340
		основание государственной регистрации:	'Договор аренды земельного участка, находящегося в общей долевой собственности граждан сельского поселения Таймурзинский сельсовет муниципального района Дюртюлинский район Республики Башкортостан' №б/н от 10.07.2017; 'Договор передачи прав и обязанностей арендатора по договору аренды земельного участка' №б/н от 20.11.2017

Государственный регистратор		ФГИС ЕГРН
полное наименование должности	подпись	инициалы, фамилия

М.П.

Земельный участок			
(вид объекта недвижимости)			
Лист № <u> </u> Раздела <u>2</u>	Всего листов раздела <u>2</u> : <u> </u>	Всего разделов: <u> </u>	Всего листов выписки: <u> </u>
30.09.2021 № 99/2021/420817999			
Кадастровый номер:		02:22:000000:4067	

1.	Правообладатель (правообладатели):	1.45.	Миргазов Тагир Аксанович
2.	Вид, номер и дата государственной регистрации права:	2.45.	Долевая собственность, № 02-04/105-04/305/001/2016-1890/1 от 14.04.2016, 2/258
Ограничение прав и обременение объекта недвижимости:			
3.	3.45.1.	вид:	Аренда (в том числе, субаренда)
		дата государственной регистрации:	05.12.2017
		номер государственной регистрации:	02:22:000000:4067-02/105/2017-19
		срок, на который установлено ограничение прав и обременение объекта недвижимости:	с 10.07.2017 по 10.07.2066
		лицо, в пользу которого установлено ограничение прав и обременение объекта недвижимости:	Общество с ограниченной ответственностью "Дюртюлинский комбинат хлебопродуктов", ИНН: 0260011340
		основание государственной регистрации:	'Договор аренды земельного участка, находящегося в общей долевой собственности граждан сельского поселения Таймурзинский сельсовет муниципального района Дюртюлинский район Республики Башкортостан' №б/н от 10.07.2017; 'Договор передачи прав и обязанностей арендатора по договору аренды земельного участка' №б/н от 20.11.2017

Государственный регистратор		ФГИС ЕГРН
полное наименование должности	подпись	инициалы, фамилия

М.П.

Земельный участок			
(вид объекта недвижимости)			
Лист № <u> </u> Раздела <u>2</u>	Всего листов раздела <u>2</u> : <u> </u>	Всего разделов: <u> </u>	Всего листов выписки: <u> </u>
30.09.2021 № 99/2021/420817999			
Кадастровый номер:		02:22:000000:4067	

1.	Правообладатель (правообладатели):	1.46.	Талипова Лайуза Гимазетдиновна
2.	Вид, номер и дата государственной регистрации права:	2.46.	Долевая собственность, № 02-04/105-04/305/001/2016-1885/1 от 15.04.2016, 2/258
Ограничение прав и обременение объекта недвижимости:			
3.	3.46.1.	вид:	Аренда (в том числе, субаренда)
		дата государственной регистрации:	05.12.2017
		номер государственной регистрации:	02:22:000000:4067-02/105/2017-19
		срок, на который установлено ограничение прав и обременение объекта недвижимости:	с 10.07.2017 по 10.07.2066
		лицо, в пользу которого установлено ограничение прав и обременение объекта недвижимости:	Общество с ограниченной ответственностью "Дюртюлинский комбинат хлебопродуктов", ИНН: 0260011340
		основание государственной регистрации:	'Договор аренды земельного участка, находящегося в общей долевой собственности граждан сельского поселения Таймурзинский сельсовет муниципального района Дюртюлинский район Республики Башкортостан' №б/н от 10.07.2017; 'Договор передачи прав и обязанностей арендатора по договору аренды земельного участка' №б/н от 20.11.2017

Государственный регистратор		ФГИС ЕГРН
полное наименование должности	подпись	инициалы, фамилия

М.П.

Земельный участок			
(вид объекта недвижимости)			
Лист № <u> </u> Раздела <u>2</u>	Всего листов раздела <u>2</u> : <u> </u>	Всего разделов: <u> </u>	Всего листов выписки: <u> </u>
30.09.2021 № 99/2021/420817999			
Кадастровый номер:		02:22:000000:4067	

1.	Правообладатель (правообладатели):	1.47.	Юсупова Анфиса Гилемьяновна
2.	Вид, номер и дата государственной регистрации права:	2.47.	Долевая собственность, № 02-04/105-04/305/001/2016-1872/1 от 15.04.2016, 2/258
Ограничение прав и обременение объекта недвижимости:			
3.	3.47.1.	вид:	Аренда (в том числе, субаренда)
		дата государственной регистрации:	05.12.2017
		номер государственной регистрации:	02:22:000000:4067-02/105/2017-19
		срок, на который установлено ограничение прав и обременение объекта недвижимости:	с 10.07.2017 по 10.07.2066
		лицо, в пользу которого установлено ограничение прав и обременение объекта недвижимости:	Общество с ограниченной ответственностью "Дюртюлинский комбинат хлебопродуктов", ИНН: 0260011340
		основание государственной регистрации:	'Договор аренды земельного участка, находящегося в общей долевой собственности граждан сельского поселения Таймурзинский сельсовет муниципального района Дюртюлинский район Республики Башкортостан' №б/н от 10.07.2017; 'Договор передачи прав и обязанностей арендатора по договору аренды земельного участка' №б/н от 20.11.2017

Государственный регистратор		ФГИС ЕГРН
полное наименование должности	подпись	инициалы, фамилия

М.П.

Земельный участок			
(вид объекта недвижимости)			
Лист № <u> </u> Раздела <u>2</u>	Всего листов раздела <u>2</u> : <u> </u>	Всего разделов: <u> </u>	Всего листов выписки: <u> </u>
30.09.2021 № 99/2021/420817999			
Кадастровый номер:		02:22:000000:4067	

1.	Правообладатель (правообладатели):	1.48.	Гареева Гадания Ульфатовна
2.	Вид, номер и дата государственной регистрации права:	2.48.	Долевая собственность, № 02-04/105-04/305/001/2016-1850/1 от 15.04.2016, 1/516
Ограничение прав и обременение объекта недвижимости:			
3.	3.48.1.	вид:	Аренда (в том числе, субаренда)
		дата государственной регистрации:	05.12.2017
		номер государственной регистрации:	02:22:000000:4067-02/105/2017-19
		срок, на который установлено ограничение прав и обременение объекта недвижимости:	с 10.07.2017 по 10.07.2066
		лицо, в пользу которого установлено ограничение прав и обременение объекта недвижимости:	Общество с ограниченной ответственностью "Дюртюлинский комбинат хлебопродуктов", ИНН: 0260011340
основание государственной регистрации:		'Договор аренды земельного участка, находящегося в общей долевой собственности граждан сельского поселения Таймурзинский сельсовет муниципального района Дюртюлинский район Республики Башкортостан' №б/н от 10.07.2017; 'Договор передачи прав и обязанностей арендатора по договору аренды земельного участка' №б/н от 20.11.2017	

Государственный регистратор		ФГИС ЕГРН
полное наименование должности	подпись	инициалы, фамилия

М.П.

Земельный участок			
(вид объекта недвижимости)			
Лист № <u> </u> Раздела <u>2</u>	Всего листов раздела <u>2</u> : <u> </u>	Всего разделов: <u> </u>	Всего листов выписки: <u> </u>
30.09.2021 № 99/2021/420817999			
Кадастровый номер:		02:22:000000:4067	

1.	Правообладатель (правообладатели):	1.49.	Гареев Рим Хаматнурович
2.	Вид, номер и дата государственной регистрации права:	2.49.	Долевая собственность, № 02-04/105-04/305/001/2016-1897/1 от 15.04.2016, 2/258
Ограничение прав и обременение объекта недвижимости:			
3.	3.49.1.	вид:	Аренда (в том числе, субаренда)
		дата государственной регистрации:	05.12.2017
		номер государственной регистрации:	02:22:000000:4067-02/105/2017-19
		срок, на который установлено ограничение прав и обременение объекта недвижимости:	с 10.07.2017 по 10.07.2066
		лицо, в пользу которого установлено ограничение прав и обременение объекта недвижимости:	Общество с ограниченной ответственностью "Дюртюлинский комбинат хлебопродуктов", ИНН: 0260011340
основание государственной регистрации:		'Договор аренды земельного участка, находящегося в общей долевой собственности граждан сельского поселения Таймурзинский сельсовет муниципального района Дюртюлинский район Республики Башкортостан' №б/н от 10.07.2017; 'Договор передачи прав и обязанностей арендатора по договору аренды земельного участка' №б/н от 20.11.2017	

Государственный регистратор		ФГИС ЕГРН
полное наименование должности	подпись	инициалы, фамилия

М.П.

Земельный участок			
(вид объекта недвижимости)			
Лист № <u> </u> Раздела <u> 2 </u>	Всего листов раздела <u> 2 </u> : <u> </u>	Всего разделов: <u> </u>	Всего листов выписки: <u> </u>
30.09.2021 № 99/2021/420817999			
Кадастровый номер:		02:22:000000:4067	

1.	Правообладатель (правообладатели):	1.50.	Латипов Гильфан Гилемханович
2.	Вид, номер и дата государственной регистрации права:	2.50.	Долевая собственность, № 02-04/105-04/305/001/2016-1802/1 от 15.04.2016, 1/258
Ограничение прав и обременение объекта недвижимости:			
3.	3.50.1.	вид:	Аренда (в том числе, субаренда)
		дата государственной регистрации:	05.12.2017
		номер государственной регистрации:	02:22:000000:4067-02/105/2017-19
		срок, на который установлено ограничение прав и обременение объекта недвижимости:	с 10.07.2017 по 10.07.2066
		лицо, в пользу которого установлено ограничение прав и обременение объекта недвижимости:	Общество с ограниченной ответственностью "Дюртюлинский комбинат хлебопродуктов", ИНН: 0260011340
основание государственной регистрации:		'Договор аренды земельного участка, находящегося в общей долевой собственности граждан сельского поселения Таймуззинский сельсовет муниципального района Дюртюлинский район Республики Башкортостан' №б/н от 10.07.2017; 'Договор передачи прав и обязанностей арендатора по договору аренды земельного участка' №б/н от 20.11.2017	

Государственный регистратор		ФГИС ЕГРН
полное наименование должности	подпись	инициалы, фамилия

М.П.

Земельный участок			
(вид объекта недвижимости)			
Лист № <u> </u> Раздела <u> 2 </u>	Всего листов раздела <u> 2 </u> : <u> </u>	Всего разделов: <u> </u>	Всего листов выписки: <u> </u>
30.09.2021 № 99/2021/420817999			
Кадастровый номер:		02:22:000000:4067	

1.	Правообладатель (правообладатели):	1.51.	Нурисламова Фануза Мухаматгарифовна
2.	Вид, номер и дата государственной регистрации права:	2.51.	Долевая собственность, № 02-04/105-04/305/001/2016-1808/1 от 15.04.2016, 1/258
Ограничение прав и обременение объекта недвижимости:			
3.	3.51.1.	вид:	Аренда (в том числе, субаренда)
		дата государственной регистрации:	05.12.2017
		номер государственной регистрации:	02:22:000000:4067-02/105/2017-19
		срок, на который установлено ограничение прав и обременение объекта недвижимости:	с 10.07.2017 по 10.07.2066
		лицо, в пользу которого установлено ограничение прав и обременение объекта недвижимости:	Общество с ограниченной ответственностью "Дюртюлинский комбинат хлебопродуктов", ИНН: 0260011340
основание государственной регистрации:		'Договор аренды земельного участка, находящегося в общей долевой собственности граждан сельского поселения Таймуззинский сельсовет муниципального района Дюртюлинский район Республики Башкортостан' №б/н от 10.07.2017; 'Договор передачи прав и обязанностей арендатора по договору аренды земельного участка' №б/н от 20.11.2017	

Государственный регистратор		ФГИС ЕГРН
полное наименование должности	подпись	инициалы, фамилия

М.П.

Земельный участок			
(вид объекта недвижимости)			
Лист № <u> </u> Раздела <u>2</u>	Всего листов раздела <u>2</u> : <u> </u>	Всего разделов: <u> </u>	Всего листов выписки: <u> </u>
30.09.2021 № 99/2021/420817999			
Кадастровый номер:		02:22:000000:4067	
1. Правообладатель (правообладатели):	1.52.	Калимуллина Зуляя Басимовна	
2. Вид, номер и дата государственной регистрации права:	2.52.	Долевая собственность, № 02-04/105-04/305/001/2016-1814/1 от 15.04.2016, 1/258	
Ограничение прав и обременение объекта недвижимости:			
3. 3.52.1.	вид:	Аренда (в том числе, субаренда)	
	дата государственной регистрации:	05.12.2017	
	номер государственной регистрации:	02:22:000000:4067-02/105/2017-19	
	срок, на который установлено ограничение прав и обременение объекта недвижимости:	с 10.07.2017 по 10.07.2066	
	лицо, в пользу которого установлено ограничение прав и обременение объекта недвижимости:	Общество с ограниченной ответственностью "Дюртюлинский комбинат хлебопродуктов", ИНН: 0260011340	
основание государственной регистрации:	'Договор аренды земельного участка, находящегося в общей долевой собственности граждан сельского поселения Таймурзинский сельсовет муниципального района Дюртюлинский район Республики Башкортостан' №б/н от 10.07.2017; 'Договор передачи прав и обязанностей арендатора по договору аренды земельного участка' №б/н от 20.11.2017		

Государственный регистратор		ФГИС ЕГРН
полное наименование должности	подпись	инициалы, фамилия

М.П.

Земельный участок			
(вид объекта недвижимости)			
Лист № <u> </u> Раздела <u>2</u>	Всего листов раздела <u>2</u> : <u> </u>	Всего разделов: <u> </u>	Всего листов выписки: <u> </u>
30.09.2021 № 99/2021/420817999			
Кадастровый номер:		02:22:000000:4067	
1. Правообладатель (правообладатели):	1.53.	Газизова Анфиса Зуфаровна	
2. Вид, номер и дата государственной регистрации права:	2.53.	Долевая собственность, № 02-04/105-04/305/001/2016-1788/1 от 15.04.2016, 1/258	
Ограничение прав и обременение объекта недвижимости:			
3. 3.53.1.	вид:	Аренда (в том числе, субаренда)	
	дата государственной регистрации:	05.12.2017	
	номер государственной регистрации:	02:22:000000:4067-02/105/2017-19	
	срок, на который установлено ограничение прав и обременение объекта недвижимости:	с 10.07.2017 по 10.07.2066	
	лицо, в пользу которого установлено ограничение прав и обременение объекта недвижимости:	Общество с ограниченной ответственностью "Дюртюлинский комбинат хлебопродуктов", ИНН: 0260011340	
основание государственной регистрации:	'Договор аренды земельного участка, находящегося в общей долевой собственности граждан сельского поселения Таймурзинский сельсовет муниципального района Дюртюлинский район Республики Башкортостан' №б/н от 10.07.2017; 'Договор передачи прав и обязанностей арендатора по договору аренды земельного участка' №б/н от 20.11.2017		

Государственный регистратор		ФГИС ЕГРН
полное наименование должности	подпись	инициалы, фамилия

М.П.

Земельный участок			
(вид объекта недвижимости)			
Лист № <u> </u> Раздела <u>2</u>	Всего листов раздела <u>2</u> : <u> </u>	Всего разделов: <u> </u>	Всего листов выписки: <u> </u>
30.09.2021 № 99/2021/420817999			
Кадастровый номер:		02:22:000000:4067	

1.	Правообладатель (правообладатели):	1.54.	Фатихова Мусаллия Габдулхакимовна
2.	Вид, номер и дата государственной регистрации права:	2.54.	Долевая собственность, № 02-04/105-04/305/001/2016-1794/1 от 15.04.2016, 1/258
Ограничение прав и обременение объекта недвижимости:			
3.	3.54.1.	вид:	Аренда (в том числе, субаренда)
		дата государственной регистрации:	05.12.2017
		номер государственной регистрации:	02:22:000000:4067-02/105/2017-19
		срок, на который установлено ограничение прав и обременение объекта недвижимости:	с 10.07.2017 по 10.07.2066
		лицо, в пользу которого установлено ограничение прав и обременение объекта недвижимости:	Общество с ограниченной ответственностью "Дюртюлинский комбинат хлебопродуктов", ИНН: 0260011340
	основание государственной регистрации:	'Договор аренды земельного участка, находящегося в общей долевой собственности граждан сельского поселения Таймурзинский сельсовет муниципального района Дюртюлинский район Республики Башкортостан' №б/н от 10.07.2017; 'Договор передачи прав и обязанностей арендатора по договору аренды земельного участка' №б/н от 20.11.2017	

Государственный регистратор		ФГИС ЕГРН
полное наименование должности	подпись	инициалы, фамилия

М.П.

Земельный участок			
(вид объекта недвижимости)			
Лист № <u> </u> Раздела <u>2</u>	Всего листов раздела <u>2</u> : <u> </u>	Всего разделов: <u> </u>	Всего листов выписки: <u> </u>
30.09.2021 № 99/2021/420817999			
Кадастровый номер:		02:22:000000:4067	

1.	Правообладатель (правообладатели):	1.55.	Куручев Хамис Мухаметович
2.	Вид, номер и дата государственной регистрации права:	2.55.	Долевая собственность, № 02-04/105-04/305/001/2016-1800/1 от 15.04.2016, 1/258
Ограничение прав и обременение объекта недвижимости:			
3.	3.55.1.	вид:	Аренда (в том числе, субаренда)
		дата государственной регистрации:	05.12.2017
		номер государственной регистрации:	02:22:000000:4067-02/105/2017-19
		срок, на который установлено ограничение прав и обременение объекта недвижимости:	с 10.07.2017 по 10.07.2066
		лицо, в пользу которого установлено ограничение прав и обременение объекта недвижимости:	Общество с ограниченной ответственностью "Дюртюлинский комбинат хлебопродуктов", ИНН: 0260011340
	основание государственной регистрации:	'Договор аренды земельного участка, находящегося в общей долевой собственности граждан сельского поселения Таймурзинский сельсовет муниципального района Дюртюлинский район Республики Башкортостан' №б/н от 10.07.2017; 'Договор передачи прав и обязанностей арендатора по договору аренды земельного участка' №б/н от 20.11.2017	

Государственный регистратор		ФГИС ЕГРН
полное наименование должности	подпись	инициалы, фамилия

М.П.

Земельный участок			
(вид объекта недвижимости)			
Лист № <u> </u> Раздела <u>2</u>	Всего листов раздела <u>2</u> : <u> </u>	Всего разделов: <u> </u>	Всего листов выписки: <u> </u>
30.09.2021 № 99/2021/420817999			
Кадастровый номер:		02:22:000000:4067	

1.	Правообладатель (правообладатели):	1.56.	Исхакова Рашида Исмагиловна
2.	Вид, номер и дата государственной регистрации права:	2.56.	Долевая собственность, № 02-04/105-04/305/001/2016-1807/1 от 15.04.2016, 1/258
Ограничение прав и обременение объекта недвижимости:			
3.	3.56.1.	вид:	Аренда (в том числе, субаренда)
		дата государственной регистрации:	05.12.2017
		номер государственной регистрации:	02:22:000000:4067-02/105/2017-19
		срок, на который установлено ограничение прав и обременение объекта недвижимости:	с 10.07.2017 по 10.07.2066
		лицо, в пользу которого установлено ограничение прав и обременение объекта недвижимости:	Общество с ограниченной ответственностью "Дюртюлинский комбинат хлебопродуктов", ИНН: 0260011340
	основание государственной регистрации:	'Договор аренды земельного участка, находящегося в общей долевой собственности граждан сельского поселения Таймурзинский сельсовет муниципального района Дюртюлинский район Республики Башкортостан' №б/н от 10.07.2017; 'Договор передачи прав и обязанностей арендатора по договору аренды земельного участка' №б/н от 20.11.2017	

Государственный регистратор		ФГИС ЕГРН
полное наименование должности	подпись	инициалы, фамилия

М.П.

Земельный участок			
(вид объекта недвижимости)			
Лист № <u> </u> Раздела <u>2</u>	Всего листов раздела <u>2</u> : <u> </u>	Всего разделов: <u> </u>	Всего листов выписки: <u> </u>
30.09.2021 № 99/2021/420817999			
Кадастровый номер:		02:22:000000:4067	

1.	Правообладатель (правообладатели):	1.57.	Нурисламов Фаиз Нуриахметович
2.	Вид, номер и дата государственной регистрации права:	2.57.	Долевая собственность, № 02-04/105-04/305/001/2016-1783/1 от 15.04.2016, 1/258
Ограничение прав и обременение объекта недвижимости:			
3.	3.57.1.	вид:	Аренда (в том числе, субаренда)
		дата государственной регистрации:	05.12.2017
		номер государственной регистрации:	02:22:000000:4067-02/105/2017-19
		срок, на который установлено ограничение прав и обременение объекта недвижимости:	с 10.07.2017 по 10.07.2066
		лицо, в пользу которого установлено ограничение прав и обременение объекта недвижимости:	Общество с ограниченной ответственностью "Дюртюлинский комбинат хлебопродуктов", ИНН: 0260011340
	основание государственной регистрации:	'Договор аренды земельного участка, находящегося в общей долевой собственности граждан сельского поселения Таймурзинский сельсовет муниципального района Дюртюлинский район Республики Башкортостан' №б/н от 10.07.2017; 'Договор передачи прав и обязанностей арендатора по договору аренды земельного участка' №б/н от 20.11.2017	

Государственный регистратор		ФГИС ЕГРН
полное наименование должности	подпись	инициалы, фамилия

М.П.

Земельный участок			
(вид объекта недвижимости)			
Лист № <u> </u> Раздела <u> 2 </u>	Всего листов раздела <u> 2 </u> : <u> </u>	Всего разделов: <u> </u>	Всего листов выписки: <u> </u>
30.09.2021 № 99/2021/420817999			
Кадастровый номер:		02:22:000000:4067	

1.	Правообладатель (правообладатели):	1.58.	Нурисламова Зульхиза Шакировна
2.	Вид, номер и дата государственной регистрации права:	2.58.	Долевая собственность, № 02-04/105-04/305/001/2016-1779/1 от 15.04.2016, 1/258
Ограничение прав и обременение объекта недвижимости:			
3.	3.58.1.	вид:	Аренда (в том числе, субаренда)
		дата государственной регистрации:	05.12.2017
		номер государственной регистрации:	02:22:000000:4067-02/105/2017-19
		срок, на который установлено ограничение прав и обременение объекта недвижимости:	с 10.07.2017 по 10.07.2066
		лицо, в пользу которого установлено ограничение прав и обременение объекта недвижимости:	Общество с ограниченной ответственностью "Дюртюлинский комбинат хлебопродуктов", ИНН: 0260011340
	основание государственной регистрации:	'Договор аренды земельного участка, находящегося в общей долевой собственности граждан сельского поселения Таймурзинский сельсовет муниципального района Дюртюлинский район Республики Башкортостан' №б/н от 10.07.2017; 'Договор передачи прав и обязанностей арендатора по договору аренды земельного участка' №б/н от 20.11.2017	

Государственный регистратор		ФГИС ЕГРН
полное наименование должности	подпись	инициалы, фамилия

М.П.

Земельный участок			
(вид объекта недвижимости)			
Лист № <u> </u> Раздела <u> 2 </u>	Всего листов раздела <u> 2 </u> : <u> </u>	Всего разделов: <u> </u>	Всего листов выписки: <u> </u>
30.09.2021 № 99/2021/420817999			
Кадастровый номер:		02:22:000000:4067	

1.	Правообладатель (правообладатели):	1.59.	Фатихов Тавзих Сафиуллинович
2.	Вид, номер и дата государственной регистрации права:	2.59.	Долевая собственность, № 02-04/105-04/305/001/2016-1789/1 от 15.04.2016, 1/258
Ограничение прав и обременение объекта недвижимости:			
3.	3.59.1.	вид:	Аренда (в том числе, субаренда)
		дата государственной регистрации:	05.12.2017
		номер государственной регистрации:	02:22:000000:4067-02/105/2017-19
		срок, на который установлено ограничение прав и обременение объекта недвижимости:	с 10.07.2017 по 10.07.2066
		лицо, в пользу которого установлено ограничение прав и обременение объекта недвижимости:	Общество с ограниченной ответственностью "Дюртюлинский комбинат хлебопродуктов", ИНН: 0260011340
	основание государственной регистрации:	'Договор аренды земельного участка, находящегося в общей долевой собственности граждан сельского поселения Таймурзинский сельсовет муниципального района Дюртюлинский район Республики Башкортостан' №б/н от 10.07.2017; 'Договор передачи прав и обязанностей арендатора по договору аренды земельного участка' №б/н от 20.11.2017	

Государственный регистратор		ФГИС ЕГРН
полное наименование должности	подпись	инициалы, фамилия

М.П.

Земельный участок			
(вид объекта недвижимости)			
Лист № <u> </u> Раздела <u>2</u>	Всего листов раздела <u>2</u> : <u> </u>	Всего разделов: <u> </u>	Всего листов выписки: <u> </u>
30.09.2021 № 99/2021/420817999			
Кадастровый номер:		02:22:000000:4067	

1.	Правообладатель (правообладатели):	1.60.	Гильмутдинова Альфия Гайнановна
2.	Вид, номер и дата государственной регистрации права:	2.60.	Долевая собственность, № 02-04/105-04/305/001/2016-1791/1 от 15.04.2016, 1/258
Ограничение прав и обременение объекта недвижимости:			
3.	3.60.1.	вид:	Аренда (в том числе, субаренда)
		дата государственной регистрации:	05.12.2017
		номер государственной регистрации:	02:22:000000:4067-02/105/2017-19
		срок, на который установлено ограничение прав и обременение объекта недвижимости:	с 10.07.2017 по 10.07.2066
		лицо, в пользу которого установлено ограничение прав и обременение объекта недвижимости:	Общество с ограниченной ответственностью "Дюртюлинский комбинат хлебопродуктов", ИНН: 0260011340
основание государственной регистрации:		'Договор аренды земельного участка, находящегося в общей долевой собственности граждан сельского поселения Таймурзинский сельсовет муниципального района Дюртюлинский район Республики Башкортостан' №б/н от 10.07.2017; 'Договор передачи прав и обязанностей арендатора по договору аренды земельного участка' №б/н от 20.11.2017	

Государственный регистратор		ФГИС ЕГРН
полное наименование должности	подпись	инициалы, фамилия

М.П.

Земельный участок			
(вид объекта недвижимости)			
Лист № <u> </u> Раздела <u>2</u>	Всего листов раздела <u>2</u> : <u> </u>	Всего разделов: <u> </u>	Всего листов выписки: <u> </u>
30.09.2021 № 99/2021/420817999			
Кадастровый номер:		02:22:000000:4067	

1.	Правообладатель (правообладатели):	1.61.	Акмалова Рамзия Айратовна
2.	Вид, номер и дата государственной регистрации права:	2.61.	Долевая собственность, № 02-04/105-04/305/001/2016-1786/1 от 15.04.2016, 1/258
Ограничение прав и обременение объекта недвижимости:			
3.	3.61.1.	вид:	Аренда (в том числе, субаренда)
		дата государственной регистрации:	05.12.2017
		номер государственной регистрации:	02:22:000000:4067-02/105/2017-19
		срок, на который установлено ограничение прав и обременение объекта недвижимости:	с 10.07.2017 по 10.07.2066
		лицо, в пользу которого установлено ограничение прав и обременение объекта недвижимости:	Общество с ограниченной ответственностью "Дюртюлинский комбинат хлебопродуктов", ИНН: 0260011340
основание государственной регистрации:		'Договор аренды земельного участка, находящегося в общей долевой собственности граждан сельского поселения Таймурзинский сельсовет муниципального района Дюртюлинский район Республики Башкортостан' №б/н от 10.07.2017; 'Договор передачи прав и обязанностей арендатора по договору аренды земельного участка' №б/н от 20.11.2017	

Государственный регистратор		ФГИС ЕГРН
полное наименование должности	подпись	инициалы, фамилия

М.П.

Земельный участок			
(вид объекта недвижимости)			
Лист № <u> </u> Раздела <u> 2 </u>	Всего листов раздела <u> 2 </u> : <u> </u>	Всего разделов: <u> </u>	Всего листов выписки: <u> </u>
30.09.2021 № 99/2021/420817999			
Кадастровый номер:		02:22:000000:4067	

1.	Правообладатель (правообладатели):	1.62.	Нигматуллин Флит Магсумович
2.	Вид, номер и дата государственной регистрации права:	2.62.	Долевая собственность, № 02-04/105-04/305/001/2016-1803/1 от 15.04.2016, 1/258
Ограничение прав и обременение объекта недвижимости:			
3.	3.62.1.	вид:	Аренда (в том числе, субаренда)
		дата государственной регистрации:	05.12.2017
		номер государственной регистрации:	02:22:000000:4067-02/105/2017-19
		срок, на который установлено ограничение прав и обременение объекта недвижимости:	с 10.07.2017 по 10.07.2066
		лицо, в пользу которого установлено ограничение прав и обременение объекта недвижимости:	Общество с ограниченной ответственностью "Дюртюлинский комбинат хлебопродуктов", ИНН: 0260011340
	основание государственной регистрации:	'Договор аренды земельного участка, находящегося в общей долевой собственности граждан сельского поселения Таймурзинский сельсовет муниципального района Дюртюлинский район Республики Башкортостан' №б/н от 10.07.2017; 'Договор передачи прав и обязанностей арендатора по договору аренды земельного участка' №б/н от 20.11.2017	

Государственный регистратор		ФГИС ЕГРН
полное наименование должности	подпись	инициалы, фамилия

М.П.

Земельный участок			
(вид объекта недвижимости)			
Лист № <u> </u> Раздела <u> 2 </u>	Всего листов раздела <u> 2 </u> : <u> </u>	Всего разделов: <u> </u>	Всего листов выписки: <u> </u>
30.09.2021 № 99/2021/420817999			
Кадастровый номер:		02:22:000000:4067	

1.	Правообладатель (правообладатели):	1.63.	Зиганшина Винера Фазыляновна
2.	Вид, номер и дата государственной регистрации права:	2.63.	Долевая собственность, № 02-04/105-04/305/001/2016-1887/1 от 15.04.2016, 1/258
Ограничение прав и обременение объекта недвижимости:			
3.	3.63.1.	вид:	Аренда (в том числе, субаренда)
		дата государственной регистрации:	05.12.2017
		номер государственной регистрации:	02:22:000000:4067-02/105/2017-19
		срок, на который установлено ограничение прав и обременение объекта недвижимости:	с 10.07.2017 по 10.07.2066
		лицо, в пользу которого установлено ограничение прав и обременение объекта недвижимости:	Общество с ограниченной ответственностью "Дюртюлинский комбинат хлебопродуктов", ИНН: 0260011340
	основание государственной регистрации:	'Договор аренды земельного участка, находящегося в общей долевой собственности граждан сельского поселения Таймурзинский сельсовет муниципального района Дюртюлинский район Республики Башкортостан' №б/н от 10.07.2017; 'Договор передачи прав и обязанностей арендатора по договору аренды земельного участка' №б/н от 20.11.2017	

Государственный регистратор		ФГИС ЕГРН
полное наименование должности	подпись	инициалы, фамилия

М.П.

Земельный участок			
(вид объекта недвижимости)			
Лист № <u> </u> Раздела <u>2</u>	Всего листов раздела <u>2</u> : <u> </u>	Всего разделов: <u> </u>	Всего листов выписки: <u> </u>
30.09.2021 № 99/2021/420817999			
Кадастровый номер:		02:22:000000:4067	
1. Правообладатель (правообладатели):	1.64.	Зиганшин Аглям Агзамович	
2. Вид, номер и дата государственной регистрации права:	2.64.	Долевая собственность, № 02-04/105-04/305/001/2016-1883/1 от 15.04.2016, 1/258	
Ограничение прав и обременение объекта недвижимости:			
3. 3.64.1.	вид:	Аренда (в том числе, субаренда)	
	дата государственной регистрации:	05.12.2017	
	номер государственной регистрации:	02:22:000000:4067-02/105/2017-19	
	срок, на который установлено ограничение прав и обременение объекта недвижимости:	с 10.07.2017 по 10.07.2066	
	лицо, в пользу которого установлено ограничение прав и обременение объекта недвижимости:	Общество с ограниченной ответственностью "Дюртюлинский комбинат хлебопродуктов", ИНН: 0260011340	
основание государственной регистрации:	'Договор аренды земельного участка, находящегося в общей долевой собственности граждан сельского поселения Таймурзинский сельсовет муниципального района Дюртюлинский район Республики Башкортостан' №б/н от 10.07.2017; 'Договор передачи прав и обязанностей арендатора по договору аренды земельного участка' №б/н от 20.11.2017		

Государственный регистратор		ФГИС ЕГРН
полное наименование должности	подпись	инициалы, фамилия

М.П.

Земельный участок			
(вид объекта недвижимости)			
Лист № <u> </u> Раздела <u>2</u>	Всего листов раздела <u>2</u> : <u> </u>	Всего разделов: <u> </u>	Всего листов выписки: <u> </u>
30.09.2021 № 99/2021/420817999			
Кадастровый номер:		02:22:000000:4067	
1. Правообладатель (правообладатели):	1.65.	Авхадиев Зайтун Раифович	
2. Вид, номер и дата государственной регистрации права:	2.65.	Долевая собственность, № 02-04/105-04/305/001/2016-1824/1 от 15.04.2016, 1/258	
Ограничение прав и обременение объекта недвижимости:			
3. 3.65.1.	вид:	Аренда (в том числе, субаренда)	
	дата государственной регистрации:	05.12.2017	
	номер государственной регистрации:	02:22:000000:4067-02/105/2017-19	
	срок, на который установлено ограничение прав и обременение объекта недвижимости:	с 10.07.2017 по 10.07.2066	
	лицо, в пользу которого установлено ограничение прав и обременение объекта недвижимости:	Общество с ограниченной ответственностью "Дюртюлинский комбинат хлебопродуктов", ИНН: 0260011340	
основание государственной регистрации:	'Договор аренды земельного участка, находящегося в общей долевой собственности граждан сельского поселения Таймурзинский сельсовет муниципального района Дюртюлинский район Республики Башкортостан' №б/н от 10.07.2017; 'Договор передачи прав и обязанностей арендатора по договору аренды земельного участка' №б/н от 20.11.2017		

Государственный регистратор		ФГИС ЕГРН
полное наименование должности	подпись	инициалы, фамилия

М.П.

Земельный участок			
(вид объекта недвижимости)			
Лист № <u> </u> Раздела <u> 2 </u>	Всего листов раздела <u> 2 </u> : <u> </u>	Всего разделов: <u> </u>	Всего листов выписки: <u> </u>
30.09.2021 № 99/2021/420817999			
Кадастровый номер:		02:22:000000:4067	

1.	Правообладатель (правообладатели):	1.66.	Авхадиева Гузалия Ирековна
2.	Вид, номер и дата государственной регистрации права:	2.66.	Долевая собственность, № 02-04/105-04/305/001/2016-1835/1 от 15.04.2016, 1/258
Ограничение прав и обременение объекта недвижимости:			
3.	3.66.1.	вид:	Аренда (в том числе, субаренда)
		дата государственной регистрации:	05.12.2017
		номер государственной регистрации:	02:22:000000:4067-02/105/2017-19
		срок, на который установлено ограничение прав и обременение объекта недвижимости:	с 10.07.2017 по 10.07.2066
		лицо, в пользу которого установлено ограничение прав и обременение объекта недвижимости:	Общество с ограниченной ответственностью "Дюртюлинский комбинат хлебопродуктов", ИНН: 0260011340
основание государственной регистрации:		'Договор аренды земельного участка, находящегося в общей долевой собственности граждан сельского поселения Таймурзинский сельсовет муниципального района Дюртюлинский район Республики Башкортостан' №б/н от 10.07.2017; 'Договор передачи прав и обязанностей арендатора по договору аренды земельного участка' №б/н от 20.11.2017	

Государственный регистратор		ФГИС ЕГРН
полное наименование должности	подпись	инициалы, фамилия

М.П.

Земельный участок			
(вид объекта недвижимости)			
Лист № <u> </u> Раздела <u> 2 </u>	Всего листов раздела <u> 2 </u> : <u> </u>	Всего разделов: <u> </u>	Всего листов выписки: <u> </u>
30.09.2021 № 99/2021/420817999			
Кадастровый номер:		02:22:000000:4067	

1.	Правообладатель (правообладатели):	1.67.	Гареева Муршида Фанисовна
2.	Вид, номер и дата государственной регистрации права:	2.67.	Долевая собственность, № 02-04/105-04/305/001/2016-1839/1 от 15.04.2016, 1/258
Ограничение прав и обременение объекта недвижимости:			
3.	3.67.1.	вид:	Аренда (в том числе, субаренда)
		дата государственной регистрации:	05.12.2017
		номер государственной регистрации:	02:22:000000:4067-02/105/2017-19
		срок, на который установлено ограничение прав и обременение объекта недвижимости:	с 10.07.2017 по 10.07.2066
		лицо, в пользу которого установлено ограничение прав и обременение объекта недвижимости:	Общество с ограниченной ответственностью "Дюртюлинский комбинат хлебопродуктов", ИНН: 0260011340
основание государственной регистрации:		'Договор аренды земельного участка, находящегося в общей долевой собственности граждан сельского поселения Таймурзинский сельсовет муниципального района Дюртюлинский район Республики Башкортостан' №б/н от 10.07.2017; 'Договор передачи прав и обязанностей арендатора по договору аренды земельного участка' №б/н от 20.11.2017	

Государственный регистратор		ФГИС ЕГРН
полное наименование должности	подпись	инициалы, фамилия

М.П.

Земельный участок			
(вид объекта недвижимости)			
Лист № <u> </u> Раздела <u> 2 </u>	Всего листов раздела <u> 2 </u> : <u> </u>	Всего разделов: <u> </u>	Всего листов выписки: <u> </u>
30.09.2021 № 99/2021/420817999			
Кадастровый номер:		02:22:000000:4067	

1.	Правообладатель (правообладатели):	1.68.	Гареев Роберт Ханафиевич
2.	Вид, номер и дата государственной регистрации права:	2.68.	Долевая собственность, № 02-04/105-04/305/001/2016-1846/1 от 15.04.2016, 1/258
Ограничение прав и обременение объекта недвижимости:			
3.	3.68.1.	вид:	Аренда (в том числе, субаренда)
		дата государственной регистрации:	05.12.2017
		номер государственной регистрации:	02:22:000000:4067-02/105/2017-19
		срок, на который установлено ограничение прав и обременение объекта недвижимости:	с 10.07.2017 по 10.07.2066
		лицо, в пользу которого установлено ограничение прав и обременение объекта недвижимости:	Общество с ограниченной ответственностью "Дюртюлинский комбинат хлебопродуктов", ИНН: 0260011340
основание государственной регистрации:		'Договор аренды земельного участка, находящегося в общей долевой собственности граждан сельского поселения Таймурзинский сельсовет муниципального района Дюртюлинский район Республики Башкортостан' №б/н от 10.07.2017; 'Договор передачи прав и обязанностей арендатора по договору аренды земельного участка' №б/н от 20.11.2017	

Государственный регистратор		ФГИС ЕГРН
полное наименование должности	подпись	инициалы, фамилия

М.П.

Земельный участок			
(вид объекта недвижимости)			
Лист № <u> </u> Раздела <u> 2 </u>	Всего листов раздела <u> 2 </u> : <u> </u>	Всего разделов: <u> </u>	Всего листов выписки: <u> </u>
30.09.2021 № 99/2021/420817999			
Кадастровый номер:		02:22:000000:4067	

1.	Правообладатель (правообладатели):	1.69.	Фаттахов Руфат Сафиуллинович
2.	Вид, номер и дата государственной регистрации права:	2.69.	Долевая собственность, № 02-04/105-04/305/001/2016-1857/1 от 15.04.2016, 1/258
Ограничение прав и обременение объекта недвижимости:			
3.	3.69.1.	вид:	Аренда (в том числе, субаренда)
		дата государственной регистрации:	05.12.2017
		номер государственной регистрации:	02:22:000000:4067-02/105/2017-19
		срок, на который установлено ограничение прав и обременение объекта недвижимости:	с 10.07.2017 по 10.07.2066
		лицо, в пользу которого установлено ограничение прав и обременение объекта недвижимости:	Общество с ограниченной ответственностью "Дюртюлинский комбинат хлебопродуктов", ИНН: 0260011340
основание государственной регистрации:		'Договор аренды земельного участка, находящегося в общей долевой собственности граждан сельского поселения Таймурзинский сельсовет муниципального района Дюртюлинский район Республики Башкортостан' №б/н от 10.07.2017; 'Договор передачи прав и обязанностей арендатора по договору аренды земельного участка' №б/н от 20.11.2017	

Государственный регистратор		ФГИС ЕГРН
полное наименование должности	подпись	инициалы, фамилия

М.П.

Земельный участок			
(вид объекта недвижимости)			
Лист № <u> </u> Раздела <u> 2 </u>	Всего листов раздела <u> 2 </u> : <u> </u>	Всего разделов: <u> </u>	Всего листов выписки: <u> </u>
30.09.2021 № 99/2021/420817999			
Кадастровый номер:		02:22:000000:4067	

1.	Правообладатель (правообладатели):	1.70.	Хабиева Васима Гилязетдиновна
2.	Вид, номер и дата государственной регистрации права:	2.70.	Долевая собственность, № 02-04/105-04/305/001/2016-1816/1 от 15.04.2016, 1/258
Ограничение прав и обременение объекта недвижимости:			
3.	3.70.1.	вид:	Аренда (в том числе, субаренда)
		дата государственной регистрации:	05.12.2017
		номер государственной регистрации:	02:22:000000:4067-02/105/2017-19
		срок, на который установлено ограничение прав и обременение объекта недвижимости:	с 10.07.2017 по 10.07.2066
		лицо, в пользу которого установлено ограничение прав и обременение объекта недвижимости:	Общество с ограниченной ответственностью "Дюртюлинский комбинат хлебопродуктов", ИНН: 0260011340
основание государственной регистрации:		'Договор аренды земельного участка, находящегося в общей долевой собственности граждан сельского поселения Таймурзинский сельсовет муниципального района Дюртюлинский район Республики Башкортостан' №б/н от 10.07.2017; 'Договор передачи прав и обязанностей арендатора по договору аренды земельного участка' №б/н от 20.11.2017	

Государственный регистратор		ФГИС ЕГРН
полное наименование должности	подпись	инициалы, фамилия

М.П.

Земельный участок			
(вид объекта недвижимости)			
Лист № <u> </u> Раздела <u> 2 </u>	Всего листов раздела <u> 2 </u> : <u> </u>	Всего разделов: <u> </u>	Всего листов выписки: <u> </u>
30.09.2021 № 99/2021/420817999			
Кадастровый номер:		02:22:000000:4067	

1.	Правообладатель (правообладатели):	1.71.	Раянов Ямил Шарифьянович
2.	Вид, номер и дата государственной регистрации права:	2.71.	Долевая собственность, № 02-04/105-04/305/001/2016-1818/1 от 15.04.2016, 1/258
Ограничение прав и обременение объекта недвижимости:			
3.	3.71.1.	вид:	Аренда (в том числе, субаренда)
		дата государственной регистрации:	05.12.2017
		номер государственной регистрации:	02:22:000000:4067-02/105/2017-19
		срок, на который установлено ограничение прав и обременение объекта недвижимости:	с 10.07.2017 по 10.07.2066
		лицо, в пользу которого установлено ограничение прав и обременение объекта недвижимости:	Общество с ограниченной ответственностью "Дюртюлинский комбинат хлебопродуктов", ИНН: 0260011340
основание государственной регистрации:		'Договор аренды земельного участка, находящегося в общей долевой собственности граждан сельского поселения Таймурзинский сельсовет муниципального района Дюртюлинский район Республики Башкортостан' №б/н от 10.07.2017; 'Договор передачи прав и обязанностей арендатора по договору аренды земельного участка' №б/н от 20.11.2017	

Государственный регистратор		ФГИС ЕГРН
полное наименование должности	подпись	инициалы, фамилия

М.П.

Земельный участок			
(вид объекта недвижимости)			
Лист № <u> </u> Раздела <u>2</u>	Всего листов раздела <u>2</u> : <u> </u>	Всего разделов: <u> </u>	Всего листов выписки: <u> </u>
30.09.2021 № 99/2021/420817999			
Кадастровый номер:		02:22:000000:4067	
1. Правообладатель (правообладатели):	1.72.	Нурисламов Мубарак Ибрагимович	
2. Вид, номер и дата государственной регистрации права:	2.72.	Долевая собственность, № 02-04/105-04/305/001/2016-1898/1 от 15.04.2016, 1/258	
Ограничение прав и обременение объекта недвижимости:			
3. 3.72.1.	вид:	Аренда (в том числе, субаренда)	
	дата государственной регистрации:	05.12.2017	
	номер государственной регистрации:	02:22:000000:4067-02/105/2017-19	
	срок, на который установлено ограничение прав и обременение объекта недвижимости:	с 10.07.2017 по 10.07.2066	
	лицо, в пользу которого установлено ограничение прав и обременение объекта недвижимости:	Общество с ограниченной ответственностью "Дюртюлинский комбинат хлебопродуктов", ИНН: 0260011340	
основание государственной регистрации:	'Договор аренды земельного участка, находящегося в общей долевой собственности граждан сельского поселения Таймурзинский сельсовет муниципального района Дюртюлинский район Республики Башкортостан' №б/н от 10.07.2017; 'Договор передачи прав и обязанностей арендатора по договору аренды земельного участка' №б/н от 20.11.2017		

Государственный регистратор		ФГИС ЕГРН
полное наименование должности	подпись	инициалы, фамилия

М.П.

Земельный участок			
(вид объекта недвижимости)			
Лист № <u> </u> Раздела <u>2</u>	Всего листов раздела <u>2</u> : <u> </u>	Всего разделов: <u> </u>	Всего листов выписки: <u> </u>
30.09.2021 № 99/2021/420817999			
Кадастровый номер:		02:22:000000:4067	
1. Правообладатель (правообладатели):	1.73.	Гараева Хатира Султановна	
2. Вид, номер и дата государственной регистрации права:	2.73.	Долевая собственность, № 02-04/105-04/305/001/2016-1900/1 от 15.04.2016, 1/258	
Ограничение прав и обременение объекта недвижимости:			
3. 3.73.1.	вид:	Аренда (в том числе, субаренда)	
	дата государственной регистрации:	05.12.2017	
	номер государственной регистрации:	02:22:000000:4067-02/105/2017-19	
	срок, на который установлено ограничение прав и обременение объекта недвижимости:	с 10.07.2017 по 10.07.2066	
	лицо, в пользу которого установлено ограничение прав и обременение объекта недвижимости:	Общество с ограниченной ответственностью "Дюртюлинский комбинат хлебопродуктов", ИНН: 0260011340	
основание государственной регистрации:	'Договор аренды земельного участка, находящегося в общей долевой собственности граждан сельского поселения Таймурзинский сельсовет муниципального района Дюртюлинский район Республики Башкортостан' №б/н от 10.07.2017; 'Договор передачи прав и обязанностей арендатора по договору аренды земельного участка' №б/н от 20.11.2017		

Государственный регистратор		ФГИС ЕГРН
полное наименование должности	подпись	инициалы, фамилия

М.П.

Земельный участок			
(вид объекта недвижимости)			
Лист № <u> </u> Раздела <u>2</u>	Всего листов раздела <u>2</u> : <u> </u>	Всего разделов: <u> </u>	Всего листов выписки: <u> </u>
30.09.2021 № 99/2021/420817999			
Кадастровый номер:		02:22:000000:4067	

1.	Правообладатель (правообладатели):	1.74.	Ахунов Ильдар Каусарович
2.	Вид, номер и дата государственной регистрации права:	2.74.	Долевая собственность, № 02-04/105-04/305/001/2016-1848/1 от 15.04.2016, 1/258
Ограничение прав и обременение объекта недвижимости:			
3.	3.74.1.	вид:	Аренда (в том числе, субаренда)
		дата государственной регистрации:	05.12.2017
		номер государственной регистрации:	02:22:000000:4067-02/105/2017-19
		срок, на который установлено ограничение прав и обременение объекта недвижимости:	с 10.07.2017 по 10.07.2066
		лицо, в пользу которого установлено ограничение прав и обременение объекта недвижимости:	Общество с ограниченной ответственностью "Дюртюлинский комбинат хлебопродуктов", ИНН: 0260011340
		основание государственной регистрации:	'Договор аренды земельного участка, находящегося в общей долевой собственности граждан сельского поселения Таймурзинский сельсовет муниципального района Дюртюлинский район Республики Башкортостан' №б/н от 10.07.2017; 'Договор передачи прав и обязанностей арендатора по договору аренды земельного участка' №б/н от 20.11.2017

Государственный регистратор		ФГИС ЕГРН
полное наименование должности	подпись	инициалы, фамилия

М.П.

Земельный участок			
(вид объекта недвижимости)			
Лист № <u> </u> Раздела <u>2</u>	Всего листов раздела <u>2</u> : <u> </u>	Всего разделов: <u> </u>	Всего листов выписки: <u> </u>
30.09.2021 № 99/2021/420817999			
Кадастровый номер:		02:22:000000:4067	

1.	Правообладатель (правообладатели):	1.75.	Мухаметова Миниамина Сираждиновна
2.	Вид, номер и дата государственной регистрации права:	2.75.	Долевая собственность, № 02-04/105-04/305/001/2016-1826/1 от 15.04.2016, 1/258
Ограничение прав и обременение объекта недвижимости:			
3.	3.75.1.	вид:	Аренда (в том числе, субаренда)
		дата государственной регистрации:	05.12.2017
		номер государственной регистрации:	02:22:000000:4067-02/105/2017-19
		срок, на который установлено ограничение прав и обременение объекта недвижимости:	с 10.07.2017 по 10.07.2066
		лицо, в пользу которого установлено ограничение прав и обременение объекта недвижимости:	Общество с ограниченной ответственностью "Дюртюлинский комбинат хлебопродуктов", ИНН: 0260011340
		основание государственной регистрации:	'Договор аренды земельного участка, находящегося в общей долевой собственности граждан сельского поселения Таймурзинский сельсовет муниципального района Дюртюлинский район Республики Башкортостан' №б/н от 10.07.2017; 'Договор передачи прав и обязанностей арендатора по договору аренды земельного участка' №б/н от 20.11.2017

Государственный регистратор		ФГИС ЕГРН
полное наименование должности	подпись	инициалы, фамилия

М.П.

Земельный участок			
(вид объекта недвижимости)			
Лист № <u> </u> Раздела <u>2</u>	Всего листов раздела <u>2</u> : <u> </u>	Всего разделов: <u> </u>	Всего листов выписки: <u> </u>
30.09.2021 № 99/2021/420817999			
Кадастровый номер:		02:22:000000:4067	

1.	Правообладатель (правообладатели):	1.76.	Ахунова Лариса Фавиловна
2.	Вид, номер и дата государственной регистрации права:	2.76.	Долевая собственность, № 02-04/105-04/305/001/2016-1836/1 от 15.04.2016, 1/258
Ограничение прав и обременение объекта недвижимости:			
3.	3.76.1.	вид:	Аренда (в том числе, субаренда)
		дата государственной регистрации:	05.12.2017
		номер государственной регистрации:	02:22:000000:4067-02/105/2017-19
		срок, на который установлено ограничение прав и обременение объекта недвижимости:	с 10.07.2017 по 10.07.2066
		лицо, в пользу которого установлено ограничение прав и обременение объекта недвижимости:	Общество с ограниченной ответственностью "Дюртюлинский комбинат хлебопродуктов", ИНН: 0260011340
	основание государственной регистрации:	'Договор аренды земельного участка, находящегося в общей долевой собственности граждан сельского поселения Таймурзинский сельсовет муниципального района Дюртюлинский район Республики Башкортостан' №б/н от 10.07.2017; 'Договор передачи прав и обязанностей арендатора по договору аренды земельного участка' №б/н от 20.11.2017	

Государственный регистратор		ФГИС ЕГРН
полное наименование должности	подпись	инициалы, фамилия

М.П.

Земельный участок			
(вид объекта недвижимости)			
Лист № <u> </u> Раздела <u>2</u>	Всего листов раздела <u>2</u> : <u> </u>	Всего разделов: <u> </u>	Всего листов выписки: <u> </u>
30.09.2021 № 99/2021/420817999			
Кадастровый номер:		02:22:000000:4067	

1.	Правообладатель (правообладатели):	1.77.	Калимуллин Ульфат Нургалиевич
2.	Вид, номер и дата государственной регистрации права:	2.77.	Долевая собственность, № 02-04/105-04/305/001/2016-1820/1 от 15.04.2016, 1/258
Ограничение прав и обременение объекта недвижимости:			
3.	3.77.1.	вид:	Аренда (в том числе, субаренда)
		дата государственной регистрации:	05.12.2017
		номер государственной регистрации:	02:22:000000:4067-02/105/2017-19
		срок, на который установлено ограничение прав и обременение объекта недвижимости:	с 10.07.2017 по 10.07.2066
		лицо, в пользу которого установлено ограничение прав и обременение объекта недвижимости:	Общество с ограниченной ответственностью "Дюртюлинский комбинат хлебопродуктов", ИНН: 0260011340
	основание государственной регистрации:	'Договор аренды земельного участка, находящегося в общей долевой собственности граждан сельского поселения Таймурзинский сельсовет муниципального района Дюртюлинский район Республики Башкортостан' №б/н от 10.07.2017; 'Договор передачи прав и обязанностей арендатора по договору аренды земельного участка' №б/н от 20.11.2017	

Государственный регистратор		ФГИС ЕГРН
полное наименование должности	подпись	инициалы, фамилия

М.П.

Земельный участок			
(вид объекта недвижимости)			
Лист № <u> </u> Раздела <u> 2 </u>	Всего листов раздела <u> 2 </u> : <u> </u>	Всего разделов: <u> </u>	Всего листов выписки: <u> </u>
30.09.2021 № 99/2021/420817999			
Кадастровый номер:		02:22:000000:4067	

1.	Правообладатель (правообладатели):	1.78.	Мусина Гульнара Рифовна
2.	Вид, номер и дата государственной регистрации права:	2.78.	Долевая собственность, № 02-04/105-04/305/001/2016-1896/1 от 15.04.2016, 1/258
Ограничение прав и обременение объекта недвижимости:			
3.	3.78.1.	вид:	Аренда (в том числе, субаренда)
		дата государственной регистрации:	05.12.2017
		номер государственной регистрации:	02:22:000000:4067-02/105/2017-19
		срок, на который установлено ограничение прав и обременение объекта недвижимости:	с 10.07.2017 по 10.07.2066
		лицо, в пользу которого установлено ограничение прав и обременение объекта недвижимости:	Общество с ограниченной ответственностью "Дюртюлинский комбинат хлебопродуктов", ИНН: 0260011340
	основание государственной регистрации:	'Договор аренды земельного участка, находящегося в общей долевой собственности граждан сельского поселения Таймурзинский сельсовет муниципального района Дюртюлинский район Республики Башкортостан' №б/н от 10.07.2017; 'Договор передачи прав и обязанностей арендатора по договору аренды земельного участка' №б/н от 20.11.2017	

Государственный регистратор		ФГИС ЕГРН
полное наименование должности	подпись	инициалы, фамилия

М.П.

Земельный участок			
(вид объекта недвижимости)			
Лист № <u> </u> Раздела <u> 2 </u>	Всего листов раздела <u> 2 </u> : <u> </u>	Всего разделов: <u> </u>	Всего листов выписки: <u> </u>
30.09.2021 № 99/2021/420817999			
Кадастровый номер:		02:22:000000:4067	

1.	Правообладатель (правообладатели):	1.79.	Раянова Гульфия Сахabetдиновна
2.	Вид, номер и дата государственной регистрации права:	2.79.	Долевая собственность, № 02-04/105-04/305/001/2016-1878/1 от 15.04.2016, 1/258
Ограничение прав и обременение объекта недвижимости:			
3.	3.79.1.	вид:	Аренда (в том числе, субаренда)
		дата государственной регистрации:	05.12.2017
		номер государственной регистрации:	02:22:000000:4067-02/105/2017-19
		срок, на который установлено ограничение прав и обременение объекта недвижимости:	с 10.07.2017 по 10.07.2066
		лицо, в пользу которого установлено ограничение прав и обременение объекта недвижимости:	Общество с ограниченной ответственностью "Дюртюлинский комбинат хлебопродуктов", ИНН: 0260011340
	основание государственной регистрации:	'Договор аренды земельного участка, находящегося в общей долевой собственности граждан сельского поселения Таймурзинский сельсовет муниципального района Дюртюлинский район Республики Башкортостан' №б/н от 10.07.2017; 'Договор передачи прав и обязанностей арендатора по договору аренды земельного участка' №б/н от 20.11.2017	

Государственный регистратор		ФГИС ЕГРН
полное наименование должности	подпись	инициалы, фамилия

М.П.

Земельный участок			
(вид объекта недвижимости)			
Лист № <u> </u> Раздела <u>2</u>	Всего листов раздела <u>2</u> : <u> </u>	Всего разделов: <u> </u>	Всего листов выписки: <u> </u>
30.09.2021 № 99/2021/420817999			
Кадастровый номер:		02:22:000000:4067	

1.	Правообладатель (правообладатели):	1.80.	Ахматдинова Фания Тимеровна
2.	Вид, номер и дата государственной регистрации права:	2.80.	Долевая собственность, № 02-04/105-04/305/001/2016-1840/1 от 15.04.2016, 1/258
Ограничение прав и обременение объекта недвижимости:			
3.	3.80.1.	вид:	Аренда (в том числе, субаренда)
		дата государственной регистрации:	05.12.2017
		номер государственной регистрации:	02:22:000000:4067-02/105/2017-19
		срок, на который установлено ограничение прав и обременение объекта недвижимости:	с 10.07.2017 по 10.07.2066
		лицо, в пользу которого установлено ограничение прав и обременение объекта недвижимости:	Общество с ограниченной ответственностью "Дюртюлинский комбинат хлебопродуктов", ИНН: 0260011340
основание государственной регистрации:		'Договор аренды земельного участка, находящегося в общей долевой собственности граждан сельского поселения Таймурзинский сельсовет муниципального района Дюртюлинский район Республики Башкортостан' №б/н от 10.07.2017; 'Договор передачи прав и обязанностей арендатора по договору аренды земельного участка' №б/н от 20.11.2017	

Государственный регистратор		ФГИС ЕГРН
полное наименование должности	подпись	инициалы, фамилия

М.П.

Земельный участок			
(вид объекта недвижимости)			
Лист № <u> </u> Раздела <u>2</u>	Всего листов раздела <u>2</u> : <u> </u>	Всего разделов: <u> </u>	Всего листов выписки: <u> </u>
30.09.2021 № 99/2021/420817999			
Кадастровый номер:		02:22:000000:4067	

1.	Правообладатель (правообладатели):	1.81.	Файзинова Гульшат Гильфановна
2.	Вид, номер и дата государственной регистрации права:	2.81.	Долевая собственность, № 02-04/105-04/305/001/2016-1870/1 от 15.04.2016, 1/258
Ограничение прав и обременение объекта недвижимости:			
3.	3.81.1.	вид:	Аренда (в том числе, субаренда)
		дата государственной регистрации:	05.12.2017
		номер государственной регистрации:	02:22:000000:4067-02/105/2017-19
		срок, на который установлено ограничение прав и обременение объекта недвижимости:	с 10.07.2017 по 10.07.2066
		лицо, в пользу которого установлено ограничение прав и обременение объекта недвижимости:	Общество с ограниченной ответственностью "Дюртюлинский комбинат хлебопродуктов", ИНН: 0260011340
основание государственной регистрации:		'Договор аренды земельного участка, находящегося в общей долевой собственности граждан сельского поселения Таймурзинский сельсовет муниципального района Дюртюлинский район Республики Башкортостан' №б/н от 10.07.2017; 'Договор передачи прав и обязанностей арендатора по договору аренды земельного участка' №б/н от 20.11.2017	

Государственный регистратор		ФГИС ЕГРН
полное наименование должности	подпись	инициалы, фамилия

М.П.

Земельный участок			
(вид объекта недвижимости)			
Лист № <u> </u> Раздела <u> 2 </u>	Всего листов раздела <u> 2 </u> : <u> </u>	Всего разделов: <u> </u>	Всего листов выписки: <u> </u>
30.09.2021 № 99/2021/420817999			
Кадастровый номер:		02:22:000000:4067	

1.	Правообладатель (правообладатели):	1.82.	Латипова Гульназ Гильфановна
2.	Вид, номер и дата государственной регистрации права:	2.82.	Долевая собственность, № 02-04/105-04/305/001/2016-1854/1 от 15.04.2016, 1/258
Ограничение прав и обременение объекта недвижимости:			
3.	3.82.1.	вид:	Иные ограничения (обременения) прав
		дата государственной регистрации:	05.09.2020
		номер государственной регистрации:	02:22:000000:4067-02/129/2020-96
		срок, на который установлено ограничение прав и обременение объекта недвижимости:	
		лицо, в пользу которого установлено ограничение прав и обременение объекта недвижимости:	не определено
		основание государственной регистрации:	'Постановление о запрете на совершение действий по регистрации ' №164470354/0220 от 31.08.2020, Дюртюлинское межрайонное отделение судебных приставов
3.	3.82.2.	вид:	Иные ограничения (обременения) прав
		дата государственной регистрации:	26.08.2020
		номер государственной регистрации:	02:22:000000:4067-02/370/2020-95
		срок, на который установлено ограничение прав и обременение объекта недвижимости:	
		лицо, в пользу которого установлено ограничение прав и обременение объекта недвижимости:	не определено
		основание государственной регистрации:	'Постановление о запрете на совершение действий по регистрации (pdf)' №164224278/0220 от 24.08.2020, Дюртюлинское межрайонное отделение судебных приставов

Государственный регистратор		ФГИС ЕГРН
полное наименование должности	подпись	инициалы, фамилия

М.П.

Земельный участок			
(вид объекта недвижимости)			
Лист № <u> </u> Раздела <u> 2 </u>	Всего листов раздела <u> 2 </u> : <u> </u>	Всего разделов: <u> </u>	Всего листов выписки: <u> </u>
30.09.2021 № 99/2021/420817999			
Кадастровый номер:		02:22:000000:4067	
3.82.3.	вид:	Иные ограничения (обременения) прав	
	дата государственной регистрации:	26.08.2020	
	номер государственной регистрации:	02:22:000000:4067-02/370/2020-94	
	срок, на который установлено ограничение прав и обременение объекта недвижимости:		
	лицо, в пользу которого установлено ограничение прав и обременение объекта недвижимости:	не определено; не определено	
	основание государственной регистрации:	'Постановление о запрете на совершение действий по регистрации (pdf)' №164224324/0220 от 24.08.2020, Дюртюлинское межрайонное отделение судебных приставов	
3.82.4.	вид:	Иные ограничения (обременения) прав	
	дата государственной регистрации:	22.03.2021	
	номер государственной регистрации:	02:22:000000:4067-02/334/2021-116	
	срок, на который установлено ограничение прав и обременение объекта недвижимости:		
	лицо, в пользу которого установлено ограничение прав и обременение объекта недвижимости:	не определено	
	основание государственной регистрации:	'Постановление о запрете на совершение действий по регистрации (pdf)' №171959021/0220, по 20411/18/02020-ИП от 17.03.2021, Дюртюлинское межрайонное отделение судебных приставов	
3.82.5.	вид:	Иные ограничения (обременения) прав	
	дата государственной регистрации:	29.12.2018	
	номер государственной регистрации:	02:22:000000:4067-02/101/2018-42	
	срок, на который установлено ограничение прав и обременение объекта недвижимости:		
	лицо, в пользу которого установлено ограничение прав и обременение объекта недвижимости:		
	основание государственной регистрации:	'Постановление о запрете на совершение действий по регистрации ' №136447391/0220 от 29.12.2018, Дюртюлинский межрайонный отдел судебных приставов	

Государственный регистратор		ФГИС ЕГРН
полное наименование должности	подпись	инициалы, фамилия

М.П.

Земельный участок		(вид объекта недвижимости)
Лист № ___	Раздела <u>2</u>	Всего листов раздела <u>2</u> : ___
		Всего разделов: ___
		Всего листов выписки: ___
30.09.2021 № 99/2021/420817999		
Кадастровый номер:		02:22:000000:4067
3.82.6.	вид:	Иные ограничения (обременения) прав
	дата государственной регистрации:	10.02.2021
	номер государственной регистрации:	02:22:000000:4067-02/370/2021-112
	срок, на который установлено ограничение прав и обременение объекта недвижимости:	
	лицо, в пользу которого установлено ограничение прав и обременение объекта недвижимости:	не определено
основание государственной регистрации:	'Постановление о запрете на совершение действий по регистрации (pdf)' №170668739/0220, по 43032/20/02020-ИП от 08.02.2021, Дюртюлинское межрайонное отделение судебных приставов	
3.82.7.	вид:	Аренда (в том числе, субаренда)
	дата государственной регистрации:	05.12.2017
	номер государственной регистрации:	02:22:000000:4067-02/105/2017-19
	срок, на который установлено ограничение прав и обременение объекта недвижимости:	с 10.07.2017 по 10.07.2066
	лицо, в пользу которого установлено ограничение прав и обременение объекта недвижимости:	Общество с ограниченной ответственностью "Дюртюлинский комбинат хлебопродуктов", ИНН: 0260011340
основание государственной регистрации:	'Договор аренды земельного участка, находящегося в общей долевой собственности граждан сельского поселения Таймурзинский сельсовет муниципального района Дюртюлинский район Республики Башкортостан' №б/н от 10.07.2017; 'Договор передачи прав и обязанностей арендатора по договору аренды земельного участка' №б/н от 20.11.2017	
3.82.8.	вид:	Иные ограничения (обременения) прав
	дата государственной регистрации:	09.02.2019
	номер государственной регистрации:	02:22:000000:4067-02/101/2019-53
	срок, на который установлено ограничение прав и обременение объекта недвижимости:	
	лицо, в пользу которого установлено ограничение прав и обременение объекта недвижимости:	
основание государственной регистрации:	'Постановление о запрете на совершение действий по регистрации' №138765209/0220 от 16.01.2019, Дюртюлинский межрайонный отдел судебных приставов	

Государственный регистратор		ФГИС ЕГРН
полное наименование должности	подпись	инициалы, фамилия

М.П.

Земельный участок		(вид объекта недвижимости)	
Лист №	Раздела <u>2</u>	Всего листов раздела <u>2</u> :	Всего разделов: _____
30.09.2021 № 99/2021/420817999		Всего листов выписки: _____	
Кадастровый номер:		02:22:000000:4067	
3.82.9.	вид:	Иные ограничения (обременения) прав	
	дата государственной регистрации:	14.05.2020	
	номер государственной регистрации:	02:22:000000:4067-02/101/2020-91	
	срок, на который установлено ограничение прав и обременение объекта недвижимости:		
	лицо, в пользу которого установлено ограничение прав и обременение объекта недвижимости:		
основание государственной регистрации:	Постановление о запрете на совершение действий по регистрации ' №160685752/0220 от 13.05.2020, Дюртюлинский межрайонный отдел судебных приставов		
3.82.10.	вид:	Иные ограничения (обременения) прав	
	дата государственной регистрации:	26.03.2019	
	номер государственной регистрации:	02:22:000000:4067-02/101/2019-61	
	срок, на который установлено ограничение прав и обременение объекта недвижимости:		
	лицо, в пользу которого установлено ограничение прав и обременение объекта недвижимости:		
основание государственной регистрации:	Постановление о запрете на совершение действий по регистрации ' №143402565/0220 от 11.03.2019, Дюртюлинский межрайонный отдел судебных приставов		
3.82.11.	вид:	Иные ограничения (обременения) прав	
	дата государственной регистрации:	19.03.2021	
	номер государственной регистрации:	02:22:000000:4067-02/334/2021-115	
	срок, на который установлено ограничение прав и обременение объекта недвижимости:		
	лицо, в пользу которого установлено ограничение прав и обременение объекта недвижимости:	не определено	
основание государственной регистрации:	Постановление о запрете на совершение действий по регистрации (pdf) ' №171960261/0220, по 23338/20/02020-ИП от 17.03.2021, Дюртюлинское межрайонное отделение судебных приставов		

Государственный регистратор		ФГИС ЕГРН
полное наименование должности	подпись	инициалы, фамилия

М.П.

Земельный участок		(вид объекта недвижимости)	
Лист №	Раздела <u>2</u>	Всего листов раздела <u>2</u> :	Всего разделов: _____
30.09.2021 № 99/2021/420817999		Всего листов выписки: _____	
Кадастровый номер:		02:22:000000:4067	
1.	Правообладатель (правообладатели):	1.83.	Раянова Муслима Насыровна
2.	Вид, номер и дата государственной регистрации права:	2.83.	Долевая собственность, № 02-04/105-04/305/001/2016-1989/1 от 18.04.2016, 1/258
3.	Ограничение прав и обременение объекта недвижимости:		
	3.83.1.	вид:	Аренда (в том числе, субаренда)
		дата государственной регистрации:	05.12.2017
		номер государственной регистрации:	02:22:000000:4067-02/105/2017-19
		срок, на который установлено ограничение прав и обременение объекта недвижимости:	с 10.07.2017 по 10.07.2066
лицо, в пользу которого установлено ограничение прав и обременение объекта недвижимости:	Общество с ограниченной ответственностью "Дюртюлинский комбинат хлебопродуктов", ИНН: 0260011340		
основание государственной регистрации:	'Договор аренды земельного участка, находящегося в общей долевой собственности граждан сельского поселения Таймурзинский сельсовет муниципального района Дюртюлинский район Республики Башкортостан' №б/н от 10.07.2017; 'Договор передачи прав и обязанностей арендатора по договору аренды земельного участка' №б/н от 20.11.2017		

Государственный регистратор		ФГИС ЕГРН
полное наименование должности	подпись	инициалы, фамилия

М.П.

Земельный участок			
(вид объекта недвижимости)			
Лист № <u> </u> Раздела <u>2</u>	Всего листов раздела <u>2</u> : <u> </u>	Всего разделов: <u> </u>	Всего листов выписки: <u> </u>
30.09.2021 № 99/2021/420817999			
Кадастровый номер:		02:22:000000:4067	

1.	Правообладатель (правообладатели):	1.84.	Ахиярдинова Фируза Мирзагитовна
2.	Вид, номер и дата государственной регистрации права:	2.84.	Долевая собственность, № 02-04/105-04/305/001/2016-1970/1 от 18.04.2016, 1/258
Ограничение прав и обременение объекта недвижимости:			
3.	3.84.1.	вид:	Аренда (в том числе, субаренда)
		дата государственной регистрации:	05.12.2017
		номер государственной регистрации:	02:22:000000:4067-02/105/2017-19
		срок, на который установлено ограничение прав и обременение объекта недвижимости:	с 10.07.2017 по 10.07.2066
		лицо, в пользу которого установлено ограничение прав и обременение объекта недвижимости:	Общество с ограниченной ответственностью "Дюртюлинский комбинат хлебопродуктов", ИНН: 0260011340
		основание государственной регистрации:	'Договор аренды земельного участка, находящегося в общей долевой собственности граждан сельского поселения Таймурзинский сельсовет муниципального района Дюртюлинский район Республики Башкортостан' №б/н от 10.07.2017; 'Договор передачи прав и обязанностей арендатора по договору аренды земельного участка' №б/н от 20.11.2017

Государственный регистратор		ФГИС ЕГРН
полное наименование должности	подпись	инициалы, фамилия

М.П.

Земельный участок			
(вид объекта недвижимости)			
Лист № <u> </u> Раздела <u>2</u>	Всего листов раздела <u>2</u> : <u> </u>	Всего разделов: <u> </u>	Всего листов выписки: <u> </u>
30.09.2021 № 99/2021/420817999			
Кадастровый номер:		02:22:000000:4067	

1.	Правообладатель (правообладатели):	1.85.	Исанбаева Вазига Шангариевна
2.	Вид, номер и дата государственной регистрации права:	2.85.	Долевая собственность, № 02-04/105-04/305/001/2016-2001/1 от 18.04.2016, 1/258
Ограничение прав и обременение объекта недвижимости:			
3.	3.85.1.	вид:	Аренда (в том числе, субаренда)
		дата государственной регистрации:	05.12.2017
		номер государственной регистрации:	02:22:000000:4067-02/105/2017-19
		срок, на который установлено ограничение прав и обременение объекта недвижимости:	с 10.07.2017 по 10.07.2066
		лицо, в пользу которого установлено ограничение прав и обременение объекта недвижимости:	Общество с ограниченной ответственностью "Дюртюлинский комбинат хлебопродуктов", ИНН: 0260011340
		основание государственной регистрации:	'Договор аренды земельного участка, находящегося в общей долевой собственности граждан сельского поселения Таймурзинский сельсовет муниципального района Дюртюлинский район Республики Башкортостан' №б/н от 10.07.2017; 'Договор передачи прав и обязанностей арендатора по договору аренды земельного участка' №б/н от 20.11.2017

Государственный регистратор		ФГИС ЕГРН
полное наименование должности	подпись	инициалы, фамилия

М.П.

Земельный участок			
(вид объекта недвижимости)			
Лист № <u> </u> Раздела <u>2</u>	Всего листов раздела <u>2</u> : <u> </u>	Всего разделов: <u> </u>	Всего листов выписки: <u> </u>
30.09.2021 № 99/2021/420817999			
Кадастровый номер:		02:22:000000:4067	

1.	Правообладатель (правообладатели):	1.86.	Гильфанова Люза Амеровна
2.	Вид, номер и дата государственной регистрации права:	2.86.	Долевая собственность, № 02-04/105-04/305/001/2016-1996/1 от 18.04.2016, 1/258
Ограничение прав и обременение объекта недвижимости:			
3.	3.86.1.	вид:	Аренда (в том числе, субаренда)
		дата государственной регистрации:	05.12.2017
		номер государственной регистрации:	02:22:000000:4067-02/105/2017-19
		срок, на который установлено ограничение прав и обременение объекта недвижимости:	с 10.07.2017 по 10.07.2066
		лицо, в пользу которого установлено ограничение прав и обременение объекта недвижимости:	Общество с ограниченной ответственностью "Дюртюлинский комбинат хлебопродуктов", ИНН: 0260011340
	основание государственной регистрации:	'Договор аренды земельного участка, находящегося в общей долевой собственности граждан сельского поселения Таймурзинский сельсовет муниципального района Дюртюлинский район Республики Башкортостан' №б/н от 10.07.2017; 'Договор передачи прав и обязанностей арендатора по договору аренды земельного участка' №б/н от 20.11.2017	

Государственный регистратор		ФГИС ЕГРН
полное наименование должности	подпись	инициалы, фамилия

М.П.

Земельный участок			
(вид объекта недвижимости)			
Лист № <u> </u> Раздела <u>2</u>	Всего листов раздела <u>2</u> : <u> </u>	Всего разделов: <u> </u>	Всего листов выписки: <u> </u>
30.09.2021 № 99/2021/420817999			
Кадастровый номер:		02:22:000000:4067	

1.	Правообладатель (правообладатели):	1.87.	Ахиярдинов Ильдар Явдатович
2.	Вид, номер и дата государственной регистрации права:	2.87.	Долевая собственность, № 02-04/105-04/305/001/2016-1968/1 от 18.04.2016, 1/258
Ограничение прав и обременение объекта недвижимости:			
3.	3.87.1.	вид:	Аренда (в том числе, субаренда)
		дата государственной регистрации:	05.12.2017
		номер государственной регистрации:	02:22:000000:4067-02/105/2017-19
		срок, на который установлено ограничение прав и обременение объекта недвижимости:	с 10.07.2017 по 10.07.2066
		лицо, в пользу которого установлено ограничение прав и обременение объекта недвижимости:	Общество с ограниченной ответственностью "Дюртюлинский комбинат хлебопродуктов", ИНН: 0260011340
	основание государственной регистрации:	'Договор аренды земельного участка, находящегося в общей долевой собственности граждан сельского поселения Таймурзинский сельсовет муниципального района Дюртюлинский район Республики Башкортостан' №б/н от 10.07.2017; 'Договор передачи прав и обязанностей арендатора по договору аренды земельного участка' №б/н от 20.11.2017	

Государственный регистратор		ФГИС ЕГРН
полное наименование должности	подпись	инициалы, фамилия

М.П.

Земельный участок			
(вид объекта недвижимости)			
Лист № <u> </u> Раздела <u>2</u>	Всего листов раздела <u>2</u> : <u> </u>	Всего разделов: <u> </u>	Всего листов выписки: <u> </u>
30.09.2021 № 99/2021/420817999			
Кадастровый номер:		02:22:000000:4067	

1.	Правообладатель (правообладатели):	1.88.	Ишмураев Рустам Тимербаевич
2.	Вид, номер и дата государственной регистрации права:	2.88.	Долевая собственность, № 02-04/105-04/305/001/2016-1982/1 от 18.04.2016, 1/258
Ограничение прав и обременение объекта недвижимости:			
3.	3.88.1.	вид:	Аренда (в том числе, субаренда)
		дата государственной регистрации:	05.12.2017
		номер государственной регистрации:	02:22:000000:4067-02/105/2017-19
		срок, на который установлено ограничение прав и обременение объекта недвижимости:	с 10.07.2017 по 10.07.2066
		лицо, в пользу которого установлено ограничение прав и обременение объекта недвижимости:	Общество с ограниченной ответственностью "Дюртюлинский комбинат хлебопродуктов", ИНН: 0260011340
основание государственной регистрации:		'Договор аренды земельного участка, находящегося в общей долевой собственности граждан сельского поселения Таймурзинский сельсовет муниципального района Дюртюлинский район Республики Башкортостан' №б/н от 10.07.2017; 'Договор передачи прав и обязанностей арендатора по договору аренды земельного участка' №б/н от 20.11.2017	

Государственный регистратор		ФГИС ЕГРН
полное наименование должности	подпись	инициалы, фамилия

М.П.

Земельный участок			
(вид объекта недвижимости)			
Лист № <u> </u> Раздела <u>2</u>	Всего листов раздела <u>2</u> : <u> </u>	Всего разделов: <u> </u>	Всего листов выписки: <u> </u>
30.09.2021 № 99/2021/420817999			
Кадастровый номер:		02:22:000000:4067	

1.	Правообладатель (правообладатели):	1.89.	Ишмуратова Ханифа Нурлыгаяновна
2.	Вид, номер и дата государственной регистрации права:	2.89.	Долевая собственность, № 02-04/105-04/305/001/2016-1988/1 от 18.04.2016, 1/258
Ограничение прав и обременение объекта недвижимости:			
3.	3.89.1.	вид:	Аренда (в том числе, субаренда)
		дата государственной регистрации:	05.12.2017
		номер государственной регистрации:	02:22:000000:4067-02/105/2017-19
		срок, на который установлено ограничение прав и обременение объекта недвижимости:	с 10.07.2017 по 10.07.2066
		лицо, в пользу которого установлено ограничение прав и обременение объекта недвижимости:	Общество с ограниченной ответственностью "Дюртюлинский комбинат хлебопродуктов", ИНН: 0260011340
основание государственной регистрации:		'Договор аренды земельного участка, находящегося в общей долевой собственности граждан сельского поселения Таймурзинский сельсовет муниципального района Дюртюлинский район Республики Башкортостан' №б/н от 10.07.2017; 'Договор передачи прав и обязанностей арендатора по договору аренды земельного участка' №б/н от 20.11.2017	

Государственный регистратор		ФГИС ЕГРН
полное наименование должности	подпись	инициалы, фамилия

М.П.

Земельный участок			
(вид объекта недвижимости)			
Лист № <u> </u> Раздела <u>2</u>	Всего листов раздела <u>2</u> : <u> </u>	Всего разделов: <u> </u>	Всего листов выписки: <u> </u>
30.09.2021 № 99/2021/420817999			
Кадастровый номер:		02:22:000000:4067	

1.	Правообладатель (правообладатели):	1.90.	Гизатуллин Рушан Рашитович
2.	Вид, номер и дата государственной регистрации права:	2.90.	Долевая собственность, № 02-04/105-04/305/001/2016-1993/1 от 18.04.2016, 1/258
Ограничение прав и обременение объекта недвижимости:			
3.	3.90.1.	вид:	Аренда (в том числе, субаренда)
		дата государственной регистрации:	05.12.2017
		номер государственной регистрации:	02:22:000000:4067-02/105/2017-19
		срок, на который установлено ограничение прав и обременение объекта недвижимости:	с 10.07.2017 по 10.07.2066
		лицо, в пользу которого установлено ограничение прав и обременение объекта недвижимости:	Общество с ограниченной ответственностью "Дюртюлинский комбинат хлебопродуктов", ИНН: 0260011340
		основание государственной регистрации:	'Договор аренды земельного участка, находящегося в общей долевой собственности граждан сельского поселения Таймурзинский сельсовет муниципального района Дюртюлинский район Республики Башкортостан' №б/н от 10.07.2017; 'Договор передачи прав и обязанностей арендатора по договору аренды земельного участка' №б/н от 20.11.2017

Государственный регистратор		ФГИС ЕГРН
полное наименование должности	подпись	инициалы, фамилия

М.П.

Земельный участок			
(вид объекта недвижимости)			
Лист № <u> </u> Раздела <u>2</u>	Всего листов раздела <u>2</u> : <u> </u>	Всего разделов: <u> </u>	Всего листов выписки: <u> </u>
30.09.2021 № 99/2021/420817999			
Кадастровый номер:		02:22:000000:4067	

1.	Правообладатель (правообладатели):	1.91.	Хамидуллина Маймуна Ахматовна
2.	Вид, номер и дата государственной регистрации права:	2.91.	Долевая собственность, № 02-04/105-04/305/001/2016-1945/1 от 18.04.2016, 1/258
Ограничение прав и обременение объекта недвижимости:			
3.	3.91.1.	вид:	Аренда (в том числе, субаренда)
		дата государственной регистрации:	05.12.2017
		номер государственной регистрации:	02:22:000000:4067-02/105/2017-19
		срок, на который установлено ограничение прав и обременение объекта недвижимости:	с 10.07.2017 по 10.07.2066
		лицо, в пользу которого установлено ограничение прав и обременение объекта недвижимости:	Общество с ограниченной ответственностью "Дюртюлинский комбинат хлебопродуктов", ИНН: 0260011340
		основание государственной регистрации:	'Договор аренды земельного участка, находящегося в общей долевой собственности граждан сельского поселения Таймурзинский сельсовет муниципального района Дюртюлинский район Республики Башкортостан' №б/н от 10.07.2017; 'Договор передачи прав и обязанностей арендатора по договору аренды земельного участка' №б/н от 20.11.2017

Государственный регистратор		ФГИС ЕГРН
полное наименование должности	подпись	инициалы, фамилия

М.П.

Земельный участок			
(вид объекта недвижимости)			
Лист № <u> </u> Раздела <u> 2 </u>	Всего листов раздела <u> 2 </u> : <u> </u>	Всего разделов: <u> </u>	Всего листов выписки: <u> </u>
30.09.2021 № 99/2021/420817999			
Кадастровый номер:		02:22:000000:4067	

1.	Правообладатель (правообладатели):	1.92.	Ямалтдинов Рамиль Фахруллинович
2.	Вид, номер и дата государственной регистрации права:	2.92.	Долевая собственность, № 02-04/105-04/305/001/2016-1957/1 от 18.04.2016, 1/258
Ограничение прав и обременение объекта недвижимости:			
3.	3.92.1.	вид:	Аренда (в том числе, субаренда)
		дата государственной регистрации:	05.12.2017
		номер государственной регистрации:	02:22:000000:4067-02/105/2017-19
		срок, на который установлено ограничение прав и обременение объекта недвижимости:	с 10.07.2017 по 10.07.2066
		лицо, в пользу которого установлено ограничение прав и обременение объекта недвижимости:	Общество с ограниченной ответственностью "Дюртюлинский комбинат хлебопродуктов", ИНН: 0260011340
	основание государственной регистрации:	'Договор аренды земельного участка, находящегося в общей долевой собственности граждан сельского поселения Таймурзинский сельсовет муниципального района Дюртюлинский район Республики Башкортостан' №б/н от 10.07.2017; 'Договор передачи прав и обязанностей арендатора по договору аренды земельного участка' №б/н от 20.11.2017	

Государственный регистратор		ФГИС ЕГРН
полное наименование должности	подпись	инициалы, фамилия

М.П.

Земельный участок			
(вид объекта недвижимости)			
Лист № <u> </u> Раздела <u> 2 </u>	Всего листов раздела <u> 2 </u> : <u> </u>	Всего разделов: <u> </u>	Всего листов выписки: <u> </u>
30.09.2021 № 99/2021/420817999			
Кадастровый номер:		02:22:000000:4067	

1.	Правообладатель (правообладатели):	1.93.	Зарипова Гелминур Шайхлисламовна
2.	Вид, номер и дата государственной регистрации права:	2.93.	Долевая собственность, № 02-04/105-04/305/001/2016-1911/1 от 18.04.2016, 1/258
Ограничение прав и обременение объекта недвижимости:			
3.	3.93.1.	вид:	Аренда (в том числе, субаренда)
		дата государственной регистрации:	05.12.2017
		номер государственной регистрации:	02:22:000000:4067-02/105/2017-19
		срок, на который установлено ограничение прав и обременение объекта недвижимости:	с 10.07.2017 по 10.07.2066
		лицо, в пользу которого установлено ограничение прав и обременение объекта недвижимости:	Общество с ограниченной ответственностью "Дюртюлинский комбинат хлебопродуктов", ИНН: 0260011340
	основание государственной регистрации:	'Договор аренды земельного участка, находящегося в общей долевой собственности граждан сельского поселения Таймурзинский сельсовет муниципального района Дюртюлинский район Республики Башкортостан' №б/н от 10.07.2017; 'Договор передачи прав и обязанностей арендатора по договору аренды земельного участка' №б/н от 20.11.2017	

Государственный регистратор		ФГИС ЕГРН
полное наименование должности	подпись	инициалы, фамилия

М.П.

Земельный участок			
(вид объекта недвижимости)			
Лист № <u> </u> Раздела <u> 2 </u>	Всего листов раздела <u> 2 </u> : <u> </u>	Всего разделов: <u> </u>	Всего листов выписки: <u> </u>
30.09.2021 № 99/2021/420817999			
Кадастровый номер:		02:22:000000:4067	

1.	Правообладатель (правообладатели):	1.94.	Сабирьянова Фанзила Габдулвалиевна
2.	Вид, номер и дата государственной регистрации права:	2.94.	Долевая собственность, № 02-04/105-04/305/001/2016-1918/1 от 18.04.2016, 1/258
Ограничение прав и обременение объекта недвижимости:			
3.	3.94.1.	вид:	Аренда (в том числе, субаренда)
		дата государственной регистрации:	05.12.2017
		номер государственной регистрации:	02:22:000000:4067-02/105/2017-19
		срок, на который установлено ограничение прав и обременение объекта недвижимости:	с 10.07.2017 по 10.07.2066
		лицо, в пользу которого установлено ограничение прав и обременение объекта недвижимости:	Общество с ограниченной ответственностью "Дюртюлинский комбинат хлебопродуктов", ИНН: 0260011340
основание государственной регистрации:		'Договор аренды земельного участка, находящегося в общей долевой собственности граждан сельского поселения Таймурзинский сельсовет муниципального района Дюртюлинский район Республики Башкортостан' №б/н от 10.07.2017; 'Договор передачи прав и обязанностей арендатора по договору аренды земельного участка' №б/н от 20.11.2017	

Государственный регистратор		ФГИС ЕГРН
полное наименование должности	подпись	инициалы, фамилия

М.П.

Земельный участок			
(вид объекта недвижимости)			
Лист № <u> </u> Раздела <u> 2 </u>	Всего листов раздела <u> 2 </u> : <u> </u>	Всего разделов: <u> </u>	Всего листов выписки: <u> </u>
30.09.2021 № 99/2021/420817999			
Кадастровый номер:		02:22:000000:4067	

1.	Правообладатель (правообладатели):	1.95.	Гареева Светлана Разифовна
2.	Вид, номер и дата государственной регистрации права:	2.95.	Долевая собственность, № 02-04/105-04/305/001/2016-1905/1 от 18.04.2016, 1/258
Ограничение прав и обременение объекта недвижимости:			
3.	3.95.1.	вид:	Аренда (в том числе, субаренда)
		дата государственной регистрации:	05.12.2017
		номер государственной регистрации:	02:22:000000:4067-02/105/2017-19
		срок, на который установлено ограничение прав и обременение объекта недвижимости:	с 10.07.2017 по 10.07.2066
		лицо, в пользу которого установлено ограничение прав и обременение объекта недвижимости:	Общество с ограниченной ответственностью "Дюртюлинский комбинат хлебопродуктов", ИНН: 0260011340
основание государственной регистрации:		'Договор аренды земельного участка, находящегося в общей долевой собственности граждан сельского поселения Таймурзинский сельсовет муниципального района Дюртюлинский район Республики Башкортостан' №б/н от 10.07.2017; 'Договор передачи прав и обязанностей арендатора по договору аренды земельного участка' №б/н от 20.11.2017	

Государственный регистратор		ФГИС ЕГРН
полное наименование должности	подпись	инициалы, фамилия

М.П.

Земельный участок			
(вид объекта недвижимости)			
Лист № <u> </u> Раздела <u>2</u>	Всего листов раздела <u>2</u> : <u> </u>	Всего разделов: <u> </u>	Всего листов выписки: <u> </u>
30.09.2021 № 99/2021/420817999			
Кадастровый номер:		02:22:000000:4067	

1.	Правообладатель (правообладатели):	1.96.	Хамидуллина Нелли Харисовна
2.	Вид, номер и дата государственной регистрации права:	2.96.	Долевая собственность, № 02-04/105-04/305/001/2016-1923/1 от 18.04.2016, 1/258
Ограничение прав и обременение объекта недвижимости:			
3.	3.96.1.	вид:	Аренда (в том числе, субаренда)
		дата государственной регистрации:	05.12.2017
		номер государственной регистрации:	02:22:000000:4067-02/105/2017-19
		срок, на который установлено ограничение прав и обременение объекта недвижимости:	с 10.07.2017 по 10.07.2066
		лицо, в пользу которого установлено ограничение прав и обременение объекта недвижимости:	Общество с ограниченной ответственностью "Дюртюлинский комбинат хлебопродуктов", ИНН: 0260011340
основание государственной регистрации:		'Договор аренды земельного участка, находящегося в общей долевой собственности граждан сельского поселения Таймурзинский сельсовет муниципального района Дюртюлинский район Республики Башкортостан' №б/н от 10.07.2017; 'Договор передачи прав и обязанностей арендатора по договору аренды земельного участка' №б/н от 20.11.2017	

Государственный регистратор		ФГИС ЕГРН
полное наименование должности	подпись	инициалы, фамилия

М.П.

Земельный участок			
(вид объекта недвижимости)			
Лист № <u> </u> Раздела <u>2</u>	Всего листов раздела <u>2</u> : <u> </u>	Всего разделов: <u> </u>	Всего листов выписки: <u> </u>
30.09.2021 № 99/2021/420817999			
Кадастровый номер:		02:22:000000:4067	

1.	Правообладатель (правообладатели):	1.97.	Ахунов Каусар Тимерзагитович
2.	Вид, номер и дата государственной регистрации права:	2.97.	Долевая собственность, № 02-04/105-04/305/001/2016-1920/1 от 18.04.2016, 1/258
Ограничение прав и обременение объекта недвижимости:			
3.	3.97.1.	вид:	Аренда (в том числе, субаренда)
		дата государственной регистрации:	05.12.2017
		номер государственной регистрации:	02:22:000000:4067-02/105/2017-19
		срок, на который установлено ограничение прав и обременение объекта недвижимости:	с 10.07.2017 по 10.07.2066
		лицо, в пользу которого установлено ограничение прав и обременение объекта недвижимости:	Общество с ограниченной ответственностью "Дюртюлинский комбинат хлебопродуктов", ИНН: 0260011340
основание государственной регистрации:		'Договор аренды земельного участка, находящегося в общей долевой собственности граждан сельского поселения Таймурзинский сельсовет муниципального района Дюртюлинский район Республики Башкортостан' №б/н от 10.07.2017; 'Договор передачи прав и обязанностей арендатора по договору аренды земельного участка' №б/н от 20.11.2017	

Государственный регистратор		ФГИС ЕГРН
полное наименование должности	подпись	инициалы, фамилия

М.П.

Земельный участок			
(вид объекта недвижимости)			
Лист № <u> </u> Раздела <u>2</u>	Всего листов раздела <u>2</u> : <u> </u>	Всего разделов: <u> </u>	Всего листов выписки: <u> </u>
30.09.2021 № 99/2021/420817999			
Кадастровый номер:		02:22:000000:4067	

1.	Правообладатель (правообладатели):	1.98.	Ахунова Загида Гулумовна
2.	Вид, номер и дата государственной регистрации права:	2.98.	Долевая собственность, № 02-04/105-04/305/001/2016-1914/1 от 18.04.2016, 1/258
Ограничение прав и обременение объекта недвижимости:			
3.	3.98.1.	вид:	Аренда (в том числе, субаренда)
		дата государственной регистрации:	05.12.2017
		номер государственной регистрации:	02:22:000000:4067-02/105/2017-19
		срок, на который установлено ограничение прав и обременение объекта недвижимости:	с 10.07.2017 по 10.07.2066
		лицо, в пользу которого установлено ограничение прав и обременение объекта недвижимости:	Общество с ограниченной ответственностью "Дюртюлинский комбинат хлебопродуктов", ИНН: 0260011340
основание государственной регистрации:		'Договор аренды земельного участка, находящегося в общей долевой собственности граждан сельского поселения Таймурзинский сельсовет муниципального района Дюртюлинский район Республики Башкортостан' №б/н от 10.07.2017; 'Договор передачи прав и обязанностей арендатора по договору аренды земельного участка' №б/н от 20.11.2017	

Государственный регистратор		ФГИС ЕГРН
полное наименование должности	подпись	инициалы, фамилия

М.П.

Земельный участок			
(вид объекта недвижимости)			
Лист № <u> </u> Раздела <u>2</u>	Всего листов раздела <u>2</u> : <u> </u>	Всего разделов: <u> </u>	Всего листов выписки: <u> </u>
30.09.2021 № 99/2021/420817999			
Кадастровый номер:		02:22:000000:4067	

1.	Правообладатель (правообладатели):	1.99.	Газизов Разиф Закиевич
2.	Вид, номер и дата государственной регистрации права:	2.99.	Долевая собственность, № 02-04/105-04/305/001/2016-1908/1 от 18.04.2016, 1/258
Ограничение прав и обременение объекта недвижимости:			
3.	3.99.1.	вид:	Аренда (в том числе, субаренда)
		дата государственной регистрации:	05.12.2017
		номер государственной регистрации:	02:22:000000:4067-02/105/2017-19
		срок, на который установлено ограничение прав и обременение объекта недвижимости:	с 10.07.2017 по 10.07.2066
		лицо, в пользу которого установлено ограничение прав и обременение объекта недвижимости:	Общество с ограниченной ответственностью "Дюртюлинский комбинат хлебопродуктов", ИНН: 0260011340
основание государственной регистрации:		'Договор аренды земельного участка, находящегося в общей долевой собственности граждан сельского поселения Таймурзинский сельсовет муниципального района Дюртюлинский район Республики Башкортостан' №б/н от 10.07.2017; 'Договор передачи прав и обязанностей арендатора по договору аренды земельного участка' №б/н от 20.11.2017	

Государственный регистратор		ФГИС ЕГРН
полное наименование должности	подпись	инициалы, фамилия

М.П.

Земельный участок			
(вид объекта недвижимости)			
Лист № <u> </u> Раздела <u> 2 </u>	Всего листов раздела <u> 2 </u> : <u> </u>	Всего разделов: <u> </u>	Всего листов выписки: <u> </u>
30.09.2021 № 99/2021/420817999			
Кадастровый номер:		02:22:000000:4067	

1.	Правообладатель (правообладатели):	1.100.	Ахматдинова Альфира Руфатовна
2.	Вид, номер и дата государственной регистрации права:	2.100.	Долевая собственность, № 02-04/105-04/305/001/2016-1932/1 от 18.04.2016, 1/258
Ограничение прав и обременение объекта недвижимости:			
3.	3.100.1.	вид:	Аренда (в том числе, субаренда)
		дата государственной регистрации:	05.12.2017
		номер государственной регистрации:	02:22:000000:4067-02/105/2017-19
		срок, на который установлено ограничение прав и обременение объекта недвижимости:	с 10.07.2017 по 10.07.2066
		лицо, в пользу которого установлено ограничение прав и обременение объекта недвижимости:	Общество с ограниченной ответственностью "Дюртюлинский комбинат хлебопродуктов", ИНН: 0260011340
	основание государственной регистрации:	'Договор аренды земельного участка, находящегося в общей долевой собственности граждан сельского поселения Таймурзинский сельсовет муниципального района Дюртюлинский район Республики Башкортостан' №б/н от 10.07.2017; 'Договор передачи прав и обязанностей арендатора по договору аренды земельного участка' №б/н от 20.11.2017	

Государственный регистратор		ФГИС ЕГРН
полное наименование должности	подпись	инициалы, фамилия

М.П.

Земельный участок			
(вид объекта недвижимости)			
Лист № <u> </u> Раздела <u> 2 </u>	Всего листов раздела <u> 2 </u> : <u> </u>	Всего разделов: <u> </u>	Всего листов выписки: <u> </u>
30.09.2021 № 99/2021/420817999			
Кадастровый номер:		02:22:000000:4067	

1.	Правообладатель (правообладатели):	1.101.	Гильфанов Вахит Закирович
2.	Вид, номер и дата государственной регистрации права:	2.101.	Долевая собственность, № 02-04/105-04/305/001/2016-1917/1 от 18.04.2016, 1/258
Ограничение прав и обременение объекта недвижимости:			
3.	3.101.1.	вид:	Аренда (в том числе, субаренда)
		дата государственной регистрации:	05.12.2017
		номер государственной регистрации:	02:22:000000:4067-02/105/2017-19
		срок, на который установлено ограничение прав и обременение объекта недвижимости:	с 10.07.2017 по 10.07.2066
		лицо, в пользу которого установлено ограничение прав и обременение объекта недвижимости:	Общество с ограниченной ответственностью "Дюртюлинский комбинат хлебопродуктов", ИНН: 0260011340
	основание государственной регистрации:	'Договор аренды земельного участка, находящегося в общей долевой собственности граждан сельского поселения Таймурзинский сельсовет муниципального района Дюртюлинский район Республики Башкортостан' №б/н от 10.07.2017; 'Договор передачи прав и обязанностей арендатора по договору аренды земельного участка' №б/н от 20.11.2017	

Государственный регистратор		ФГИС ЕГРН
полное наименование должности	подпись	инициалы, фамилия

М.П.

Земельный участок			
(вид объекта недвижимости)			
Лист № <u> </u> Раздела <u> 2 </u>	Всего листов раздела <u> 2 </u> : <u> </u>	Всего разделов: <u> </u>	Всего листов выписки: <u> </u>
30.09.2021 № 99/2021/420817999			
Кадастровый номер:		02:22:000000:4067	

1.	Правообладатель (правообладатели):	1.102.	Вильданов Шарифьян Махмутянович
2.	Вид, номер и дата государственной регистрации права:	2.102.	Долевая собственность, № 02-04/105-04/305/001/2016-1927/1 от 18.04.2016, 1/258
Ограничение прав и обременение объекта недвижимости:			
3.	3.102.1.	вид:	Аренда (в том числе, субаренда)
		дата государственной регистрации:	05.12.2017
		номер государственной регистрации:	02:22:000000:4067-02/105/2017-19
		срок, на который установлено ограничение прав и обременение объекта недвижимости:	с 10.07.2017 по 10.07.2066
		лицо, в пользу которого установлено ограничение прав и обременение объекта недвижимости:	Общество с ограниченной ответственностью "Дюртюлинский комбинат хлебопродуктов", ИНН: 0260011340
	основание государственной регистрации:	'Договор аренды земельного участка, находящегося в общей долевой собственности граждан сельского поселения Таймурзинский сельсовет муниципального района Дюртюлинский район Республики Башкортостан' №б/н от 10.07.2017; 'Договор передачи прав и обязанностей арендатора по договору аренды земельного участка' №б/н от 20.11.2017	

Государственный регистратор		ФГИС ЕГРН
полное наименование должности	подпись	инициалы, фамилия

М.П.

Земельный участок			
(вид объекта недвижимости)			
Лист № <u> </u> Раздела <u> 2 </u>	Всего листов раздела <u> 2 </u> : <u> </u>	Всего разделов: <u> </u>	Всего листов выписки: <u> </u>
30.09.2021 № 99/2021/420817999			
Кадастровый номер:		02:22:000000:4067	

1.	Правообладатель (правообладатели):	1.103.	Исанбаев Фелос Мухаматзадович
2.	Вид, номер и дата государственной регистрации права:	2.103.	Долевая собственность, № 02-04/105-04/305/001/2016-1947/1 от 18.04.2016, 1/258
Ограничение прав и обременение объекта недвижимости:			
3.	3.103.1.	вид:	Аренда (в том числе, субаренда)
		дата государственной регистрации:	05.12.2017
		номер государственной регистрации:	02:22:000000:4067-02/105/2017-19
		срок, на который установлено ограничение прав и обременение объекта недвижимости:	с 10.07.2017 по 10.07.2066
		лицо, в пользу которого установлено ограничение прав и обременение объекта недвижимости:	Общество с ограниченной ответственностью "Дюртюлинский комбинат хлебопродуктов", ИНН: 0260011340
	основание государственной регистрации:	'Договор аренды земельного участка, находящегося в общей долевой собственности граждан сельского поселения Таймурзинский сельсовет муниципального района Дюртюлинский район Республики Башкортостан' №б/н от 10.07.2017; 'Договор передачи прав и обязанностей арендатора по договору аренды земельного участка' №б/н от 20.11.2017	

Государственный регистратор		ФГИС ЕГРН
полное наименование должности	подпись	инициалы, фамилия

М.П.

Земельный участок			
(вид объекта недвижимости)			
Лист № <u> </u> Раздела <u>2</u>	Всего листов раздела <u>2</u> : <u> </u>	Всего разделов: <u> </u>	Всего листов выписки: <u> </u>
30.09.2021 № 99/2021/420817999			
Кадастровый номер:		02:22:000000:4067	
1. Правообладатель (правообладатели):	1.104.	Шарафутдинов Рафиль Гарифович	
2. Вид, номер и дата государственной регистрации права:	2.104.	Долевая собственность, № 02-04/105-04/305/001/2016-1994/1 от 18.04.2016, 1/258	
Ограничение прав и обременение объекта недвижимости:			
3. 3.104.1.	вид:	Аренда (в том числе, субаренда)	
	дата государственной регистрации:	05.12.2017	
	номер государственной регистрации:	02:22:000000:4067-02/105/2017-19	
	срок, на который установлено ограничение прав и обременение объекта недвижимости:	с 10.07.2017 по 10.07.2066	
	лицо, в пользу которого установлено ограничение прав и обременение объекта недвижимости:	Общество с ограниченной ответственностью "Дюртюлинский комбинат хлебопродуктов", ИНН: 0260011340	
основание государственной регистрации:	'Договор аренды земельного участка, находящегося в общей долевой собственности граждан сельского поселения Таймурзинский сельсовет муниципального района Дюртюлинский район Республики Башкортостан' №б/н от 10.07.2017; 'Договор передачи прав и обязанностей арендатора по договору аренды земельного участка' №б/н от 20.11.2017		

Государственный регистратор		ФГИС ЕГРН
полное наименование должности	подпись	инициалы, фамилия

М.П.

Земельный участок			
(вид объекта недвижимости)			
Лист № <u> </u> Раздела <u>2</u>	Всего листов раздела <u>2</u> : <u> </u>	Всего разделов: <u> </u>	Всего листов выписки: <u> </u>
30.09.2021 № 99/2021/420817999			
Кадастровый номер:		02:22:000000:4067	
1. Правообладатель (правообладатели):	1.105.	Шарафутдинов Тимерхан Гилязетдинович	
2. Вид, номер и дата государственной регистрации права:	2.105.	Долевая собственность, № 02-04/105-04/305/001/2016-2029/1 от 18.04.2016, 1/258	
Ограничение прав и обременение объекта недвижимости:			
3. 3.105.1.	вид:	Аренда (в том числе, субаренда)	
	дата государственной регистрации:	05.12.2017	
	номер государственной регистрации:	02:22:000000:4067-02/105/2017-19	
	срок, на который установлено ограничение прав и обременение объекта недвижимости:	с 10.07.2017 по 10.07.2066	
	лицо, в пользу которого установлено ограничение прав и обременение объекта недвижимости:	Общество с ограниченной ответственностью "Дюртюлинский комбинат хлебопродуктов", ИНН: 0260011340	
основание государственной регистрации:	'Договор аренды земельного участка, находящегося в общей долевой собственности граждан сельского поселения Таймурзинский сельсовет муниципального района Дюртюлинский район Республики Башкортостан' №б/н от 10.07.2017; 'Договор передачи прав и обязанностей арендатора по договору аренды земельного участка' №б/н от 20.11.2017		

Государственный регистратор		ФГИС ЕГРН
полное наименование должности	подпись	инициалы, фамилия

М.П.

Земельный участок			
(вид объекта недвижимости)			
Лист № <u> </u> Раздела <u>2</u>	Всего листов раздела <u>2</u> : <u> </u>	Всего разделов: <u> </u>	Всего листов выписки: <u> </u>
30.09.2021 № 99/2021/420817999			
Кадастровый номер:		02:22:000000:4067	
1. Правообладатель (правообладатели):	1.106.	Янгиров Талгат Асгатович	
2. Вид, номер и дата государственной регистрации права:	2.106.	Долевая собственность, № 02-04/105-04/305/001/2016-1973/1 от 18.04.2016, 1/258	
Ограничение прав и обременение объекта недвижимости:			
3. 3.106.1.	вид:	Аренда (в том числе, субаренда)	
	дата государственной регистрации:	05.12.2017	
	номер государственной регистрации:	02:22:000000:4067-02/105/2017-19	
	срок, на который установлено ограничение прав и обременение объекта недвижимости:	с 10.07.2017 по 10.07.2066	
	лицо, в пользу которого установлено ограничение прав и обременение объекта недвижимости:	Общество с ограниченной ответственностью "Дюртюлинский комбинат хлебопродуктов", ИНН: 0260011340	
основание государственной регистрации:	'Договор аренды земельного участка, находящегося в общей долевой собственности граждан сельского поселения Таймурзинский сельсовет муниципального района Дюртюлинский район Республики Башкортостан' №б/н от 10.07.2017; 'Договор передачи прав и обязанностей арендатора по договору аренды земельного участка' №б/н от 20.11.2017		

Государственный регистратор		ФГИС ЕГРН
полное наименование должности	подпись	инициалы, фамилия

М.П.

Земельный участок			
(вид объекта недвижимости)			
Лист № <u> </u> Раздела <u>2</u>	Всего листов раздела <u>2</u> : <u> </u>	Всего разделов: <u> </u>	Всего листов выписки: <u> </u>
30.09.2021 № 99/2021/420817999			
Кадастровый номер:		02:22:000000:4067	
1. Правообладатель (правообладатели):	1.107.	Гасова Алфида Тимерзагитовна	
2. Вид, номер и дата государственной регистрации права:	2.107.	Долевая собственность, № 02-04/105-04/305/001/2016-1951/1 от 18.04.2016, 1/258	
Ограничение прав и обременение объекта недвижимости:			
3. 3.107.1.	вид:	Аренда (в том числе, субаренда)	
	дата государственной регистрации:	05.12.2017	
	номер государственной регистрации:	02:22:000000:4067-02/105/2017-19	
	срок, на который установлено ограничение прав и обременение объекта недвижимости:	с 10.07.2017 по 10.07.2066	
	лицо, в пользу которого установлено ограничение прав и обременение объекта недвижимости:	Общество с ограниченной ответственностью "Дюртюлинский комбинат хлебопродуктов", ИНН: 0260011340	
основание государственной регистрации:	'Договор аренды земельного участка, находящегося в общей долевой собственности граждан сельского поселения Таймурзинский сельсовет муниципального района Дюртюлинский район Республики Башкортостан' №б/н от 10.07.2017; 'Договор передачи прав и обязанностей арендатора по договору аренды земельного участка' №б/н от 20.11.2017		

Государственный регистратор		ФГИС ЕГРН
полное наименование должности	подпись	инициалы, фамилия

М.П.

Земельный участок			
(вид объекта недвижимости)			
Лист № ___	Раздела <u>2</u>	Всего листов раздела <u>2</u> : ___	Всего разделов: ___
30.09.2021 № 99/2021/420817999		Всего листов выписки: ___	
Кадастровый номер:		02:22:000000:4067	
1.	Правообладатель (правообладатели):	1.108.	Шарафутдинов Фидус Мухаматгарипович
2.	Вид, номер и дата государственной регистрации права:	2.108.	Долевая собственность, № 02-04/105-04/305/001/2016-1998/1 от 18.04.2016, 1/258
Ограничение прав и обременение объекта недвижимости:			
3.	3.108.1.	вид:	Аренда (в том числе, субаренда)
		дата государственной регистрации:	05.12.2017
		номер государственной регистрации:	02:22:000000:4067-02/105/2017-19
		срок, на который установлено ограничение прав и обременение объекта недвижимости:	с 10.07.2017 по 10.07.2066
		лицо, в пользу которого установлено ограничение прав и обременение объекта недвижимости:	Общество с ограниченной ответственностью "Дюртюлинский комбинат хлебопродуктов", ИНН: 0260011340
основание государственной регистрации:		'Договор аренды земельного участка, находящегося в общей долевой собственности граждан сельского поселения Таймурзинский сельсовет муниципального района Дюртюлинский район Республики Башкортостан' №б/н от 10.07.2017; 'Договор передачи прав и обязанностей арендатора по договору аренды земельного участка' №б/н от 20.11.2017	

Государственный регистратор		ФГИС ЕГРН
полное наименование должности	подпись	инициалы, фамилия

М.П.

Земельный участок			
(вид объекта недвижимости)			
Лист № ___	Раздела <u>2</u>	Всего листов раздела <u>2</u> : ___	Всего разделов: ___
30.09.2021 № 99/2021/420817999		Всего листов выписки: ___	
Кадастровый номер:		02:22:000000:4067	
1.	Правообладатель (правообладатели):	1.109.	Фатхутдинова Унсия Авзаховна
2.	Вид, номер и дата государственной регистрации права:	2.109.	Долевая собственность, № 02-04/105-04/305/001/2016-1985/1 от 18.04.2016, 1/258
Ограничение прав и обременение объекта недвижимости:			
3.	3.109.1.	вид:	Аренда (в том числе, субаренда)
		дата государственной регистрации:	05.12.2017
		номер государственной регистрации:	02:22:000000:4067-02/105/2017-19
		срок, на который установлено ограничение прав и обременение объекта недвижимости:	с 10.07.2017 по 10.07.2066
		лицо, в пользу которого установлено ограничение прав и обременение объекта недвижимости:	Общество с ограниченной ответственностью "Дюртюлинский комбинат хлебопродуктов", ИНН: 0260011340
основание государственной регистрации:		'Договор аренды земельного участка, находящегося в общей долевой собственности граждан сельского поселения Таймурзинский сельсовет муниципального района Дюртюлинский район Республики Башкортостан' №б/н от 10.07.2017; 'Договор передачи прав и обязанностей арендатора по договору аренды земельного участка' №б/н от 20.11.2017	

Государственный регистратор		ФГИС ЕГРН
полное наименование должности	подпись	инициалы, фамилия

М.П.

Земельный участок			
(вид объекта недвижимости)			
Лист № <u> </u> Раздела <u> 2 </u>	Всего листов раздела <u> 2 </u> : <u> </u>	Всего разделов: <u> </u>	Всего листов выписки: <u> </u>
30.09.2021 № 99/2021/420817999			
Кадастровый номер:		02:22:000000:4067	

1.	Правообладатель (правообладатели):	1.110.	Шарафисламова Клара Назибовна
2.	Вид, номер и дата государственной регистрации права:	2.110.	Долевая собственность, № 02-04/105-04/305/001/2016-1962/1 от 18.04.2016, 2/387
Ограничение прав и обременение объекта недвижимости:			
3.	3.110.1.	вид:	Аренда (в том числе, субаренда)
		дата государственной регистрации:	05.12.2017
		номер государственной регистрации:	02:22:000000:4067-02/105/2017-19
		срок, на который установлено ограничение прав и обременение объекта недвижимости:	с 10.07.2017 по 10.07.2066
		лицо, в пользу которого установлено ограничение прав и обременение объекта недвижимости:	Общество с ограниченной ответственностью "Дюртюлинский комбинат хлебопродуктов", ИНН: 0260011340
	основание государственной регистрации:	'Договор аренды земельного участка, находящегося в общей долевой собственности граждан сельского поселения Таймурзинский сельсовет муниципального района Дюртюлинский район Республики Башкортостан' №б/н от 10.07.2017; 'Договор передачи прав и обязанностей арендатора по договору аренды земельного участка' №б/н от 20.11.2017	

Государственный регистратор		ФГИС ЕГРН
полное наименование должности	подпись	инициалы, фамилия

М.П.

Земельный участок			
(вид объекта недвижимости)			
Лист № <u> </u> Раздела <u> 2 </u>	Всего листов раздела <u> 2 </u> : <u> </u>	Всего разделов: <u> </u>	Всего листов выписки: <u> </u>
30.09.2021 № 99/2021/420817999			
Кадастровый номер:		02:22:000000:4067	

1.	Правообладатель (правообладатели):	1.111.	Батырова Раушания Рашитовна
2.	Вид, номер и дата государственной регистрации права:	2.111.	Долевая собственность, № 02-04/105-04/305/001/2016-1937/1 от 18.04.2016, 1/258
Ограничение прав и обременение объекта недвижимости:			
3.	3.111.1.	вид:	Аренда (в том числе, субаренда)
		дата государственной регистрации:	05.12.2017
		номер государственной регистрации:	02:22:000000:4067-02/105/2017-19
		срок, на который установлено ограничение прав и обременение объекта недвижимости:	с 10.07.2017 по 10.07.2066
		лицо, в пользу которого установлено ограничение прав и обременение объекта недвижимости:	Общество с ограниченной ответственностью "Дюртюлинский комбинат хлебопродуктов", ИНН: 0260011340
	основание государственной регистрации:	'Договор аренды земельного участка, находящегося в общей долевой собственности граждан сельского поселения Таймурзинский сельсовет муниципального района Дюртюлинский район Республики Башкортостан' №б/н от 10.07.2017; 'Договор передачи прав и обязанностей арендатора по договору аренды земельного участка' №б/н от 20.11.2017	

Государственный регистратор		ФГИС ЕГРН
полное наименование должности	подпись	инициалы, фамилия

М.П.

Земельный участок			
(вид объекта недвижимости)			
Лист № <u> </u> Раздела <u> 2 </u>	Всего листов раздела <u> 2 </u> : <u> </u>	Всего разделов: <u> </u>	Всего листов выписки: <u> </u>
30.09.2021 № 99/2021/420817999			
Кадастровый номер:		02:22:000000:4067	

1.	Правообладатель (правообладатели):	1.112.	Ахияртдинова Раушания Фанисовна
2.	Вид, номер и дата государственной регистрации права:	2.112.	Долевая собственность, № 02-04/105-04/305/001/2016-1949/1 от 18.04.2016, 1/258
Ограничение прав и обременение объекта недвижимости:			
3.	3.112.1.	вид:	Аренда (в том числе, субаренда)
		дата государственной регистрации:	05.12.2017
		номер государственной регистрации:	02:22:000000:4067-02/105/2017-19
		срок, на который установлено ограничение прав и обременение объекта недвижимости:	с 10.07.2017 по 10.07.2066
		лицо, в пользу которого установлено ограничение прав и обременение объекта недвижимости:	Общество с ограниченной ответственностью "Дюртюлинский комбинат хлебопродуктов", ИНН: 0260011340
	основание государственной регистрации:	'Договор аренды земельного участка, находящегося в общей долевой собственности граждан сельского поселения Таймурзинский сельсовет муниципального района Дюртюлинский район Республики Башкортостан' №б/н от 10.07.2017; 'Договор передачи прав и обязанностей арендатора по договору аренды земельного участка' №б/н от 20.11.2017	

Государственный регистратор		ФГИС ЕГРН
полное наименование должности	подпись	инициалы, фамилия

М.П.

Земельный участок			
(вид объекта недвижимости)			
Лист № <u> </u> Раздела <u> 2 </u>	Всего листов раздела <u> 2 </u> : <u> </u>	Всего разделов: <u> </u>	Всего листов выписки: <u> </u>
30.09.2021 № 99/2021/420817999			
Кадастровый номер:		02:22:000000:4067	

1.	Правообладатель (правообладатели):	1.113.	Шарафисламов Фадис Фадикович
2.	Вид, номер и дата государственной регистрации права:	2.113.	Долевая собственность, № 02-04/105-04/305/001/2016-1958/1 от 18.04.2016, 1/774
Ограничение прав и обременение объекта недвижимости:			
3.	3.113.1.	вид:	Аренда (в том числе, субаренда)
		дата государственной регистрации:	05.12.2017
		номер государственной регистрации:	02:22:000000:4067-02/105/2017-19
		срок, на который установлено ограничение прав и обременение объекта недвижимости:	с 10.07.2017 по 10.07.2066
		лицо, в пользу которого установлено ограничение прав и обременение объекта недвижимости:	Общество с ограниченной ответственностью "Дюртюлинский комбинат хлебопродуктов", ИНН: 0260011340
	основание государственной регистрации:	'Договор аренды земельного участка, находящегося в общей долевой собственности граждан сельского поселения Таймурзинский сельсовет муниципального района Дюртюлинский район Республики Башкортостан' №б/н от 10.07.2017; 'Договор передачи прав и обязанностей арендатора по договору аренды земельного участка' №б/н от 20.11.2017	

Государственный регистратор		ФГИС ЕГРН
полное наименование должности	подпись	инициалы, фамилия

М.П.

Земельный участок			
(вид объекта недвижимости)			
Лист № <u> </u> Раздела <u>2</u>	Всего листов раздела <u>2</u> : <u> </u>	Всего разделов: <u> </u>	Всего листов выписки: <u> </u>
30.09.2021 № 99/2021/420817999			
Кадастровый номер:		02:22:000000:4067	
1. Правообладатель (правообладатели):	1.114.	Садртдинова Альфия Миннуровна	
2. Вид, номер и дата государственной регистрации права:	2.114.	Долевая собственность, № 02-04/105-04/305/001/2016-2031/1 от 18.04.2016, 1/258	
Ограничение прав и обременение объекта недвижимости:			
3. 3.114.1.	вид:	Аренда (в том числе, субаренда)	
	дата государственной регистрации:	05.12.2017	
	номер государственной регистрации:	02:22:000000:4067-02/105/2017-19	
	срок, на который установлено ограничение прав и обременение объекта недвижимости:	с 10.07.2017 по 10.07.2066	
	лицо, в пользу которого установлено ограничение прав и обременение объекта недвижимости:	Общество с ограниченной ответственностью "Дюртюлинский комбинат хлебопродуктов", ИНН: 0260011340	
основание государственной регистрации:	'Договор аренды земельного участка, находящегося в общей долевой собственности граждан сельского поселения Таймурзинский сельсовет муниципального района Дюртюлинский район Республики Башкортостан' №б/н от 10.07.2017; 'Договор передачи прав и обязанностей арендатора по договору аренды земельного участка' №б/н от 20.11.2017		

Государственный регистратор		ФГИС ЕГРН
полное наименование должности	подпись	инициалы, фамилия

М.П.

Земельный участок			
(вид объекта недвижимости)			
Лист № <u> </u> Раздела <u>2</u>	Всего листов раздела <u>2</u> : <u> </u>	Всего разделов: <u> </u>	Всего листов выписки: <u> </u>
30.09.2021 № 99/2021/420817999			
Кадастровый номер:		02:22:000000:4067	
1. Правообладатель (правообладатели):	1.115.	Миндияров Расуль Авзахович	
2. Вид, номер и дата государственной регистрации права:	2.115.	Долевая собственность, № 02-04/105-04/305/001/2016-2019/1 от 18.04.2016, 1/258	
Ограничение прав и обременение объекта недвижимости:			
3. 3.115.1.	вид:	Аренда (в том числе, субаренда)	
	дата государственной регистрации:	05.12.2017	
	номер государственной регистрации:	02:22:000000:4067-02/105/2017-19	
	срок, на который установлено ограничение прав и обременение объекта недвижимости:	с 10.07.2017 по 10.07.2066	
	лицо, в пользу которого установлено ограничение прав и обременение объекта недвижимости:	Общество с ограниченной ответственностью "Дюртюлинский комбинат хлебопродуктов", ИНН: 0260011340	
основание государственной регистрации:	'Договор аренды земельного участка, находящегося в общей долевой собственности граждан сельского поселения Таймурзинский сельсовет муниципального района Дюртюлинский район Республики Башкортостан' №б/н от 10.07.2017; 'Договор передачи прав и обязанностей арендатора по договору аренды земельного участка' №б/н от 20.11.2017		

Государственный регистратор		ФГИС ЕГРН
полное наименование должности	подпись	инициалы, фамилия

М.П.

Земельный участок			
(вид объекта недвижимости)			
Лист № <u> </u> Раздела <u>2</u>	Всего листов раздела <u>2</u> : <u> </u>	Всего разделов: <u> </u>	Всего листов выписки: <u> </u>
30.09.2021 № 99/2021/420817999			
Кадастровый номер:		02:22:000000:4067	

1.	Правообладатель (правообладатели):	1.116.	Хабибуллина Люза Ахматиевна
2.	Вид, номер и дата государственной регистрации права:	2.116.	Долевая собственность, № 02-04/105-04/305/001/2016-1975/1 от 18.04.2016, 1/258
Ограничение прав и обременение объекта недвижимости:			
3.	3.116.1.	вид:	Аренда (в том числе, субаренда)
		дата государственной регистрации:	05.12.2017
		номер государственной регистрации:	02:22:000000:4067-02/105/2017-19
		срок, на который установлено ограничение прав и обременение объекта недвижимости:	с 10.07.2017 по 10.07.2066
		лицо, в пользу которого установлено ограничение прав и обременение объекта недвижимости:	Общество с ограниченной ответственностью "Дюртюлинский комбинат хлебопродуктов", ИНН: 0260011340
	основание государственной регистрации:	'Договор аренды земельного участка, находящегося в общей долевой собственности граждан сельского поселения Таймурзинский сельсовет муниципального района Дюртюлинский район Республики Башкортостан' №б/н от 10.07.2017; 'Договор передачи прав и обязанностей арендатора по договору аренды земельного участка' №б/н от 20.11.2017	

Государственный регистратор		ФГИС ЕГРН
полное наименование должности	подпись	инициалы, фамилия

М.П.

Земельный участок			
(вид объекта недвижимости)			
Лист № <u> </u> Раздела <u>2</u>	Всего листов раздела <u>2</u> : <u> </u>	Всего разделов: <u> </u>	Всего листов выписки: <u> </u>
30.09.2021 № 99/2021/420817999			
Кадастровый номер:		02:22:000000:4067	

1.	Правообладатель (правообладатели):	1.117.	Хабибуллина Гульнара Фаатовна
2.	Вид, номер и дата государственной регистрации права:	2.117.	Долевая собственность, № 02-04/105-04/305/001/2016-1980/1 от 18.04.2016, 1/258
Ограничение прав и обременение объекта недвижимости:			
3.	3.117.1.	вид:	Аренда (в том числе, субаренда)
		дата государственной регистрации:	05.12.2017
		номер государственной регистрации:	02:22:000000:4067-02/105/2017-19
		срок, на который установлено ограничение прав и обременение объекта недвижимости:	с 10.07.2017 по 10.07.2066
		лицо, в пользу которого установлено ограничение прав и обременение объекта недвижимости:	Общество с ограниченной ответственностью "Дюртюлинский комбинат хлебопродуктов", ИНН: 0260011340
	основание государственной регистрации:	'Договор аренды земельного участка, находящегося в общей долевой собственности граждан сельского поселения Таймурзинский сельсовет муниципального района Дюртюлинский район Республики Башкортостан' №б/н от 10.07.2017; 'Договор передачи прав и обязанностей арендатора по договору аренды земельного участка' №б/н от 20.11.2017	

Государственный регистратор		ФГИС ЕГРН
полное наименование должности	подпись	инициалы, фамилия

М.П.

Земельный участок			
(вид объекта недвижимости)			
Лист № <u> </u> Раздела <u>2</u>	Всего листов раздела <u>2</u> : <u> </u>	Всего разделов: <u> </u>	Всего листов выписки: <u> </u>
30.09.2021 № 99/2021/420817999			
Кадастровый номер:		02:22:000000:4067	

1.	Правообладатель (правообладатели):	1.118.	Хабибуллин Виль Маснаевич
2.	Вид, номер и дата государственной регистрации права:	2.118.	Долевая собственность, № 02-04/105-04/305/001/2016-1971/1 от 18.04.2016, 1/258
Ограничение прав и обременение объекта недвижимости:			
3.	3.118.1.	вид:	Аренда (в том числе, субаренда)
		дата государственной регистрации:	05.12.2017
		номер государственной регистрации:	02:22:000000:4067-02/105/2017-19
		срок, на который установлено ограничение прав и обременение объекта недвижимости:	с 10.07.2017 по 10.07.2066
		лицо, в пользу которого установлено ограничение прав и обременение объекта недвижимости:	Общество с ограниченной ответственностью "Дюртюлинский комбинат хлебопродуктов", ИНН: 0260011340
	основание государственной регистрации:	'Договор аренды земельного участка, находящегося в общей долевой собственности граждан сельского поселения Таймурзинский сельсовет муниципального района Дюртюлинский район Республики Башкортостан' №б/н от 10.07.2017; 'Договор передачи прав и обязанностей арендатора по договору аренды земельного участка' №б/н от 20.11.2017	

Государственный регистратор		ФГИС ЕГРН
полное наименование должности	подпись	инициалы, фамилия

М.П.

Земельный участок			
(вид объекта недвижимости)			
Лист № <u> </u> Раздела <u>2</u>	Всего листов раздела <u>2</u> : <u> </u>	Всего разделов: <u> </u>	Всего листов выписки: <u> </u>
30.09.2021 № 99/2021/420817999			
Кадастровый номер:		02:22:000000:4067	

1.	Правообладатель (правообладатели):	1.119.	Хамидуллина Фанагия Хатмуллиновна
2.	Вид, номер и дата государственной регистрации права:	2.119.	Долевая собственность, № 02-04/105-04/305/001/2016-1939/1 от 18.04.2016, 1/258
Ограничение прав и обременение объекта недвижимости:			
3.	3.119.1.	вид:	Аренда (в том числе, субаренда)
		дата государственной регистрации:	05.12.2017
		номер государственной регистрации:	02:22:000000:4067-02/105/2017-19
		срок, на который установлено ограничение прав и обременение объекта недвижимости:	с 10.07.2017 по 10.07.2066
		лицо, в пользу которого установлено ограничение прав и обременение объекта недвижимости:	Общество с ограниченной ответственностью "Дюртюлинский комбинат хлебопродуктов", ИНН: 0260011340
	основание государственной регистрации:	'Договор аренды земельного участка, находящегося в общей долевой собственности граждан сельского поселения Таймурзинский сельсовет муниципального района Дюртюлинский район Республики Башкортостан' №б/н от 10.07.2017; 'Договор передачи прав и обязанностей арендатора по договору аренды земельного участка' №б/н от 20.11.2017	

Государственный регистратор		ФГИС ЕГРН
полное наименование должности	подпись	инициалы, фамилия

М.П.

Земельный участок			
(вид объекта недвижимости)			
Лист № <u> </u> Раздела <u>2</u>	Всего листов раздела <u>2</u> : <u> </u>	Всего разделов: <u> </u>	Всего листов выписки: <u> </u>
30.09.2021 № 99/2021/420817999			
Кадастровый номер:		02:22:000000:4067	
1. Правообладатель (правообладатели):	1.120.	Шайхлисламова Флура Баяновна	
2. Вид, номер и дата государственной регистрации права:	2.120.	Долевая собственность, № 02-04/105-04/305/001/2016-1955/1 от 18.04.2016, 1/258	
Ограничение прав и обременение объекта недвижимости:			
3. 3.120.1.	вид:	Аренда (в том числе, субаренда)	
	дата государственной регистрации:	05.12.2017	
	номер государственной регистрации:	02:22:000000:4067-02/105/2017-19	
	срок, на который установлено ограничение прав и обременение объекта недвижимости:	с 10.07.2017 по 10.07.2066	
	лицо, в пользу которого установлено ограничение прав и обременение объекта недвижимости:	Общество с ограниченной ответственностью "Дюртюлинский комбинат хлебопродуктов", ИНН: 0260011340	
основание государственной регистрации:	'Договор аренды земельного участка, находящегося в общей долевой собственности граждан сельского поселения Таймурзинский сельсовет муниципального района Дюртюлинский район Республики Башкортостан' №б/н от 10.07.2017; 'Договор передачи прав и обязанностей арендатора по договору аренды земельного участка' №б/н от 20.11.2017		

Государственный регистратор		ФГИС ЕГРН
полное наименование должности	подпись	инициалы, фамилия

М.П.

Земельный участок			
(вид объекта недвижимости)			
Лист № <u> </u> Раздела <u>2</u>	Всего листов раздела <u>2</u> : <u> </u>	Всего разделов: <u> </u>	Всего листов выписки: <u> </u>
30.09.2021 № 99/2021/420817999			
Кадастровый номер:		02:22:000000:4067	
1. Правообладатель (правообладатели):	1.121.	Шарифуллина Зайна	
2. Вид, номер и дата государственной регистрации права:	2.121.	Долевая собственность, № 02-04/105-04/305/001/2016-1960/1 от 18.04.2016, 1/258	
Ограничение прав и обременение объекта недвижимости:			
3. 3.121.1.	вид:	Аренда (в том числе, субаренда)	
	дата государственной регистрации:	05.12.2017	
	номер государственной регистрации:	02:22:000000:4067-02/105/2017-19	
	срок, на который установлено ограничение прав и обременение объекта недвижимости:	с 10.07.2017 по 10.07.2066	
	лицо, в пользу которого установлено ограничение прав и обременение объекта недвижимости:	Общество с ограниченной ответственностью "Дюртюлинский комбинат хлебопродуктов", ИНН: 0260011340	
основание государственной регистрации:	'Договор аренды земельного участка, находящегося в общей долевой собственности граждан сельского поселения Таймурзинский сельсовет муниципального района Дюртюлинский район Республики Башкортостан' №б/н от 10.07.2017; 'Договор передачи прав и обязанностей арендатора по договору аренды земельного участка' №б/н от 20.11.2017		

Государственный регистратор		ФГИС ЕГРН
полное наименование должности	подпись	инициалы, фамилия

М.П.

Земельный участок			
(вид объекта недвижимости)			
Лист № <u> </u> Раздела <u> 2 </u>	Всего листов раздела <u> 2 </u> : <u> </u>	Всего разделов: <u> </u>	Всего листов выписки: <u> </u>
30.09.2021 № 99/2021/420817999			
Кадастровый номер:		02:22:000000:4067	

1.	Правообладатель (правообладатели):	1.122.	Хамидуллин Ахлям Ауракович
2.	Вид, номер и дата государственной регистрации права:	2.122.	Долевая собственность, № 02-04/105-04/305/001/2016-1964/1 от 18.04.2016, 1/258
Ограничение прав и обременение объекта недвижимости:			
3.	3.122.1.	вид:	Аренда (в том числе, субаренда)
		дата государственной регистрации:	05.12.2017
		номер государственной регистрации:	02:22:000000:4067-02/105/2017-19
		срок, на который установлено ограничение прав и обременение объекта недвижимости:	с 10.07.2017 по 10.07.2066
		лицо, в пользу которого установлено ограничение прав и обременение объекта недвижимости:	Общество с ограниченной ответственностью "Дюртюлинский комбинат хлебопродуктов", ИНН: 0260011340
	основание государственной регистрации:	'Договор аренды земельного участка, находящегося в общей долевой собственности граждан сельского поселения Таймурзинский сельсовет муниципального района Дюртюлинский район Республики Башкортостан' №б/н от 10.07.2017; 'Договор передачи прав и обязанностей арендатора по договору аренды земельного участка' №б/н от 20.11.2017	

Государственный регистратор		ФГИС ЕГРН
полное наименование должности	подпись	инициалы, фамилия

М.П.

Земельный участок			
(вид объекта недвижимости)			
Лист № <u> </u> Раздела <u> 2 </u>	Всего листов раздела <u> 2 </u> : <u> </u>	Всего разделов: <u> </u>	Всего листов выписки: <u> </u>
30.09.2021 № 99/2021/420817999			
Кадастровый номер:		02:22:000000:4067	

1.	Правообладатель (правообладатели):	1.123.	Хамидуллина Фируза Асватовна
2.	Вид, номер и дата государственной регистрации права:	2.123.	Долевая собственность, № 02-04/105-04/305/001/2016-1967/1 от 18.04.2016, 1/258
Ограничение прав и обременение объекта недвижимости:			
3.	3.123.1.	вид:	Аренда (в том числе, субаренда)
		дата государственной регистрации:	05.12.2017
		номер государственной регистрации:	02:22:000000:4067-02/105/2017-19
		срок, на который установлено ограничение прав и обременение объекта недвижимости:	с 10.07.2017 по 10.07.2066
		лицо, в пользу которого установлено ограничение прав и обременение объекта недвижимости:	Общество с ограниченной ответственностью "Дюртюлинский комбинат хлебопродуктов", ИНН: 0260011340
	основание государственной регистрации:	'Договор аренды земельного участка, находящегося в общей долевой собственности граждан сельского поселения Таймурзинский сельсовет муниципального района Дюртюлинский район Республики Башкортостан' №б/н от 10.07.2017; 'Договор передачи прав и обязанностей арендатора по договору аренды земельного участка' №б/н от 20.11.2017	

Государственный регистратор		ФГИС ЕГРН
полное наименование должности	подпись	инициалы, фамилия

М.П.

Земельный участок			
(вид объекта недвижимости)			
Лист № <u> </u> Раздела <u>2</u>	Всего листов раздела <u>2</u> : <u> </u>	Всего разделов: <u> </u>	Всего листов выписки: <u> </u>
30.09.2021 № 99/2021/420817999			
Кадастровый номер:		02:22:000000:4067	
1. Правообладатель (правообладатели):	1.124.	Исанбаева Гульирам Зиятдиновна	
2. Вид, номер и дата государственной регистрации права:	2.124.	Долевая собственность, № 02-04/105-04/305/001/2016-2014/1 от 18.04.2016, 1/258	
Ограничение прав и обременение объекта недвижимости:			
3. 3.124.1.	вид:	Аренда (в том числе, субаренда)	
	дата государственной регистрации:	05.12.2017	
	номер государственной регистрации:	02:22:000000:4067-02/105/2017-19	
	срок, на который установлено ограничение прав и обременение объекта недвижимости:	с 10.07.2017 по 10.07.2066	
	лицо, в пользу которого установлено ограничение прав и обременение объекта недвижимости:	Общество с ограниченной ответственностью "Дюртюлинский комбинат хлебопродуктов", ИНН: 0260011340	
основание государственной регистрации:	'Договор аренды земельного участка, находящегося в общей долевой собственности граждан сельского поселения Таймурзинский сельсовет муниципального района Дюртюлинский район Республики Башкортостан' №б/н от 10.07.2017; 'Договор передачи прав и обязанностей арендатора по договору аренды земельного участка' №б/н от 20.11.2017		

Государственный регистратор		ФГИС ЕГРН
полное наименование должности	подпись	инициалы, фамилия

М.П.

Земельный участок			
(вид объекта недвижимости)			
Лист № <u> </u> Раздела <u>2</u>	Всего листов раздела <u>2</u> : <u> </u>	Всего разделов: <u> </u>	Всего листов выписки: <u> </u>
30.09.2021 № 99/2021/420817999			
Кадастровый номер:		02:22:000000:4067	
1. Правообладатель (правообладатели):	1.125.	Фаррахова Эльвера Линартовна	
2. Вид, номер и дата государственной регистрации права:	2.125.	Долевая собственность, № 02-04/105-04/305/001/2016-2021/1 от 18.04.2016, 1/258	
Ограничение прав и обременение объекта недвижимости:			
3. 3.125.1.	вид:	Аренда (в том числе, субаренда)	
	дата государственной регистрации:	05.12.2017	
	номер государственной регистрации:	02:22:000000:4067-02/105/2017-19	
	срок, на который установлено ограничение прав и обременение объекта недвижимости:	с 10.07.2017 по 10.07.2066	
	лицо, в пользу которого установлено ограничение прав и обременение объекта недвижимости:	Общество с ограниченной ответственностью "Дюртюлинский комбинат хлебопродуктов", ИНН: 0260011340	
основание государственной регистрации:	'Договор аренды земельного участка, находящегося в общей долевой собственности граждан сельского поселения Таймурзинский сельсовет муниципального района Дюртюлинский район Республики Башкортостан' №б/н от 10.07.2017; 'Договор передачи прав и обязанностей арендатора по договору аренды земельного участка' №б/н от 20.11.2017		

Государственный регистратор		ФГИС ЕГРН
полное наименование должности	подпись	инициалы, фамилия

М.П.

Земельный участок			
(вид объекта недвижимости)			
Лист № <u> </u> Раздела <u>2</u>	Всего листов раздела <u>2</u> : <u> </u>	Всего разделов: <u> </u>	Всего листов выписки: <u> </u>
30.09.2021 № 99/2021/420817999			
Кадастровый номер:		02:22:000000:4067	

1.	Правообладатель (правообладатели):	1.126.	Муслимова Нурия Анваровна
2.	Вид, номер и дата государственной регистрации права:	2.126.	Долевая собственность, № 02-04/105-04/305/001/2016-2018/1 от 18.04.2016, 1/258
Ограничение прав и обременение объекта недвижимости:			
3.	3.126.1.	вид:	Аренда (в том числе, субаренда)
		дата государственной регистрации:	05.12.2017
		номер государственной регистрации:	02:22:000000:4067-02/105/2017-19
		срок, на который установлено ограничение прав и обременение объекта недвижимости:	с 10.07.2017 по 10.07.2066
		лицо, в пользу которого установлено ограничение прав и обременение объекта недвижимости:	Общество с ограниченной ответственностью "Дюртюлинский комбинат хлебопродуктов", ИНН: 0260011340
основание государственной регистрации:		'Договор аренды земельного участка, находящегося в общей долевой собственности граждан сельского поселения Таймурзинский сельсовет муниципального района Дюртюлинский район Республики Башкортостан' №б/н от 10.07.2017; 'Договор передачи прав и обязанностей арендатора по договору аренды земельного участка' №б/н от 20.11.2017	

Государственный регистратор		ФГИС ЕГРН
полное наименование должности	подпись	инициалы, фамилия

М.П.

Земельный участок			
(вид объекта недвижимости)			
Лист № <u> </u> Раздела <u>2</u>	Всего листов раздела <u>2</u> : <u> </u>	Всего разделов: <u> </u>	Всего листов выписки: <u> </u>
30.09.2021 № 99/2021/420817999			
Кадастровый номер:		02:22:000000:4067	

1.	Правообладатель (правообладатели):	1.127.	Фаррахов Мунир Шагалиевич
2.	Вид, номер и дата государственной регистрации права:	2.127.	Долевая собственность, № 02-04/105-04/305/001/2016-2025/1 от 18.04.2016, 1/258
Ограничение прав и обременение объекта недвижимости:			
3.	3.127.1.	вид:	Аренда (в том числе, субаренда)
		дата государственной регистрации:	05.12.2017
		номер государственной регистрации:	02:22:000000:4067-02/105/2017-19
		срок, на который установлено ограничение прав и обременение объекта недвижимости:	с 10.07.2017 по 10.07.2066
		лицо, в пользу которого установлено ограничение прав и обременение объекта недвижимости:	Общество с ограниченной ответственностью "Дюртюлинский комбинат хлебопродуктов", ИНН: 0260011340
основание государственной регистрации:		'Договор аренды земельного участка, находящегося в общей долевой собственности граждан сельского поселения Таймурзинский сельсовет муниципального района Дюртюлинский район Республики Башкортостан' №б/н от 10.07.2017; 'Договор передачи прав и обязанностей арендатора по договору аренды земельного участка' №б/н от 20.11.2017	

Государственный регистратор		ФГИС ЕГРН
полное наименование должности	подпись	инициалы, фамилия

М.П.

Земельный участок			
(вид объекта недвижимости)			
Лист № <u> </u> Раздела <u>2</u>	Всего листов раздела <u>2</u> : <u> </u>	Всего разделов: <u> </u>	Всего листов выписки: <u> </u>
30.09.2021 № 99/2021/420817999			
Кадастровый номер:		02:22:000000:4067	
1. Правообладатель (правообладатели):	1.128.	Нургалиева Фарагия Ахтямовна	
2. Вид, номер и дата государственной регистрации права:	2.128.	Долевая собственность, № 02-04/105-04/305/001/2016-1986/1 от 19.04.2016, 1/258	
Ограничение прав и обременение объекта недвижимости:			
3. 3.128.1.	вид:	Аренда (в том числе, субаренда)	
	дата государственной регистрации:	05.12.2017	
	номер государственной регистрации:	02:22:000000:4067-02/105/2017-19	
	срок, на который установлено ограничение прав и обременение объекта недвижимости:	с 10.07.2017 по 10.07.2066	
	лицо, в пользу которого установлено ограничение прав и обременение объекта недвижимости:	Общество с ограниченной ответственностью "Дюртюлинский комбинат хлебопродуктов", ИНН: 0260011340	
основание государственной регистрации:	'Договор аренды земельного участка, находящегося в общей долевой собственности граждан сельского поселения Таймурзинский сельсовет муниципального района Дюртюлинский район Республики Башкортостан' №б/н от 10.07.2017; 'Договор передачи прав и обязанностей арендатора по договору аренды земельного участка' №б/н от 20.11.2017		

Государственный регистратор		ФГИС ЕГРН
полное наименование должности	подпись	инициалы, фамилия

М.П.

Земельный участок			
(вид объекта недвижимости)			
Лист № <u> </u> Раздела <u>2</u>	Всего листов раздела <u>2</u> : <u> </u>	Всего разделов: <u> </u>	Всего листов выписки: <u> </u>
30.09.2021 № 99/2021/420817999			
Кадастровый номер:		02:22:000000:4067	
1. Правообладатель (правообладатели):	1.129.	Ахматдинов Мавлетдин Ялалетдинович	
2. Вид, номер и дата государственной регистрации права:	2.129.	Долевая собственность, № 02-04/105-04/305/001/2016-2066/1 от 19.04.2016, 1/258	
Ограничение прав и обременение объекта недвижимости:			
3. 3.129.1.	вид:	Аренда (в том числе, субаренда)	
	дата государственной регистрации:	05.12.2017	
	номер государственной регистрации:	02:22:000000:4067-02/105/2017-19	
	срок, на который установлено ограничение прав и обременение объекта недвижимости:	с 10.07.2017 по 10.07.2066	
	лицо, в пользу которого установлено ограничение прав и обременение объекта недвижимости:	Общество с ограниченной ответственностью "Дюртюлинский комбинат хлебопродуктов", ИНН: 0260011340	
основание государственной регистрации:	'Договор аренды земельного участка, находящегося в общей долевой собственности граждан сельского поселения Таймурзинский сельсовет муниципального района Дюртюлинский район Республики Башкортостан' №б/н от 10.07.2017; 'Договор передачи прав и обязанностей арендатора по договору аренды земельного участка' №б/н от 20.11.2017		

Государственный регистратор		ФГИС ЕГРН
полное наименование должности	подпись	инициалы, фамилия

М.П.

Земельный участок			
(вид объекта недвижимости)			
Лист № <u> </u> Раздела <u> 2 </u>	Всего листов раздела <u> 2 </u> : <u> </u>	Всего разделов: <u> </u>	Всего листов выписки: <u> </u>
30.09.2021 № 99/2021/420817999			
Кадастровый номер:		02:22:000000:4067	

1.	Правообладатель (правообладатели):	1.130.	Баянова Рима Ильхамовна
2.	Вид, номер и дата государственной регистрации права:	2.130.	Долевая собственность, № 02-04/105-04/305/001/2016-2043/1 от 19.04.2016, 1/258
Ограничение прав и обременение объекта недвижимости:			
3.	3.130.1.	вид:	Аренда (в том числе, субаренда)
		дата государственной регистрации:	05.12.2017
		номер государственной регистрации:	02:22:000000:4067-02/105/2017-19
		срок, на который установлено ограничение прав и обременение объекта недвижимости:	с 10.07.2017 по 10.07.2066
		лицо, в пользу которого установлено ограничение прав и обременение объекта недвижимости:	Общество с ограниченной ответственностью "Дюртюлинский комбинат хлебопродуктов", ИНН: 0260011340
	основание государственной регистрации:	'Договор аренды земельного участка, находящегося в общей долевой собственности граждан сельского поселения Таймурзинский сельсовет муниципального района Дюртюлинский район Республики Башкортостан' №б/н от 10.07.2017; 'Договор передачи прав и обязанностей арендатора по договору аренды земельного участка' №б/н от 20.11.2017	

Государственный регистратор		ФГИС ЕГРН
полное наименование должности	подпись	инициалы, фамилия

М.П.

Земельный участок			
(вид объекта недвижимости)			
Лист № <u> </u> Раздела <u> 2 </u>	Всего листов раздела <u> 2 </u> : <u> </u>	Всего разделов: <u> </u>	Всего листов выписки: <u> </u>
30.09.2021 № 99/2021/420817999			
Кадастровый номер:		02:22:000000:4067	

1.	Правообладатель (правообладатели):	1.131.	Баянов Наил Магсумович
2.	Вид, номер и дата государственной регистрации права:	2.131.	Долевая собственность, № 02-04/105-04/305/001/2016-2048/1 от 19.04.2016, 1/258
Ограничение прав и обременение объекта недвижимости:			
3.	3.131.1.	вид:	Аренда (в том числе, субаренда)
		дата государственной регистрации:	05.12.2017
		номер государственной регистрации:	02:22:000000:4067-02/105/2017-19
		срок, на который установлено ограничение прав и обременение объекта недвижимости:	с 10.07.2017 по 10.07.2066
		лицо, в пользу которого установлено ограничение прав и обременение объекта недвижимости:	Общество с ограниченной ответственностью "Дюртюлинский комбинат хлебопродуктов", ИНН: 0260011340
	основание государственной регистрации:	'Договор аренды земельного участка, находящегося в общей долевой собственности граждан сельского поселения Таймурзинский сельсовет муниципального района Дюртюлинский район Республики Башкортостан' №б/н от 10.07.2017; 'Договор передачи прав и обязанностей арендатора по договору аренды земельного участка' №б/н от 20.11.2017	

Государственный регистратор		ФГИС ЕГРН
полное наименование должности	подпись	инициалы, фамилия

М.П.

Земельный участок			
(вид объекта недвижимости)			
Лист № <u> </u> Раздела <u>2</u>	Всего листов раздела <u>2</u> : <u> </u>	Всего разделов: <u> </u>	Всего листов выписки: <u> </u>
30.09.2021 № 99/2021/420817999			
Кадастровый номер:		02:22:000000:4067	
1. Правообладатель (правообладатели):	1.132.	Гареева Мава Шайдуллиновна	
2. Вид, номер и дата государственной регистрации права:	2.132.	Долевая собственность, № 02-04/105-04/305/001/2016-2053/1 от 19.04.2016, 1/258	
Ограничение прав и обременение объекта недвижимости:			
3. 3.132.1.	вид:	Аренда (в том числе, субаренда)	
	дата государственной регистрации:	05.12.2017	
	номер государственной регистрации:	02:22:000000:4067-02/105/2017-19	
	срок, на который установлено ограничение прав и обременение объекта недвижимости:	с 10.07.2017 по 10.07.2066	
	лицо, в пользу которого установлено ограничение прав и обременение объекта недвижимости:	Общество с ограниченной ответственностью "Дюртюлинский комбинат хлебопродуктов", ИНН: 0260011340	
основание государственной регистрации:	'Договор аренды земельного участка, находящегося в общей долевой собственности граждан сельского поселения Таймурзинский сельсовет муниципального района Дюртюлинский район Республики Башкортостан' №б/н от 10.07.2017; 'Договор передачи прав и обязанностей арендатора по договору аренды земельного участка' №б/н от 20.11.2017		

Государственный регистратор		ФГИС ЕГРН
полное наименование должности	подпись	инициалы, фамилия

М.П.

Земельный участок			
(вид объекта недвижимости)			
Лист № <u> </u> Раздела <u>2</u>	Всего листов раздела <u>2</u> : <u> </u>	Всего разделов: <u> </u>	Всего листов выписки: <u> </u>
30.09.2021 № 99/2021/420817999			
Кадастровый номер:		02:22:000000:4067	
1. Правообладатель (правообладатели):	1.133.	Гилемханова Сакина Зиннатовна	
2. Вид, номер и дата государственной регистрации права:	2.133.	Долевая собственность, № 02-04/105-04/305/001/2016-2062/1 от 19.04.2016, 1/258	
Ограничение прав и обременение объекта недвижимости:			
3. 3.133.1.	вид:	Аренда (в том числе, субаренда)	
	дата государственной регистрации:	05.12.2017	
	номер государственной регистрации:	02:22:000000:4067-02/105/2017-19	
	срок, на который установлено ограничение прав и обременение объекта недвижимости:	с 10.07.2017 по 10.07.2066	
	лицо, в пользу которого установлено ограничение прав и обременение объекта недвижимости:	Общество с ограниченной ответственностью "Дюртюлинский комбинат хлебопродуктов", ИНН: 0260011340	
основание государственной регистрации:	'Договор аренды земельного участка, находящегося в общей долевой собственности граждан сельского поселения Таймурзинский сельсовет муниципального района Дюртюлинский район Республики Башкортостан' №б/н от 10.07.2017; 'Договор передачи прав и обязанностей арендатора по договору аренды земельного участка' №б/н от 20.11.2017		

Государственный регистратор		ФГИС ЕГРН
полное наименование должности	подпись	инициалы, фамилия

М.П.

Земельный участок			
(вид объекта недвижимости)			
Лист № <u> </u> Раздела <u>2</u>	Всего листов раздела <u>2</u> : <u> </u>	Всего разделов: <u> </u>	Всего листов выписки: <u> </u>
30.09.2021 № 99/2021/420817999			
Кадастровый номер:		02:22:000000:4067	

1.	Правообладатель (правообладатели):	1.134.	Ганиева Ямиля Ахметзагитовна
2.	Вид, номер и дата государственной регистрации права:	2.134.	Долевая собственность, № 02-04/105-04/305/001/2016-2060/1 от 19.04.2016, 1/258
Ограничение прав и обременение объекта недвижимости:			
3.	3.134.1.	вид:	Аренда (в том числе, субаренда)
		дата государственной регистрации:	05.12.2017
		номер государственной регистрации:	02:22:000000:4067-02/105/2017-19
		срок, на который установлено ограничение прав и обременение объекта недвижимости:	с 10.07.2017 по 10.07.2066
		лицо, в пользу которого установлено ограничение прав и обременение объекта недвижимости:	Общество с ограниченной ответственностью "Дюртюлинский комбинат хлебопродуктов", ИНН: 0260011340
	основание государственной регистрации:	'Договор аренды земельного участка, находящегося в общей долевой собственности граждан сельского поселения Таймурзинский сельсовет муниципального района Дюртюлинский район Республики Башкортостан' №б/н от 10.07.2017; 'Договор передачи прав и обязанностей арендатора по договору аренды земельного участка' №б/н от 20.11.2017	

Государственный регистратор		ФГИС ЕГРН
полное наименование должности	подпись	инициалы, фамилия

М.П.

Земельный участок			
(вид объекта недвижимости)			
Лист № <u> </u> Раздела <u>2</u>	Всего листов раздела <u>2</u> : <u> </u>	Всего разделов: <u> </u>	Всего листов выписки: <u> </u>
30.09.2021 № 99/2021/420817999			
Кадастровый номер:		02:22:000000:4067	

1.	Правообладатель (правообладатели):	1.135.	Сахибгареева Гузалия Шамильевна
2.	Вид, номер и дата государственной регистрации права:	2.135.	Долевая собственность, № 02-04/105-04/305/001/2016-2055/1 от 19.04.2016, 1/258
Ограничение прав и обременение объекта недвижимости:			
3.	3.135.1.	вид:	Аренда (в том числе, субаренда)
		дата государственной регистрации:	05.12.2017
		номер государственной регистрации:	02:22:000000:4067-02/105/2017-19
		срок, на который установлено ограничение прав и обременение объекта недвижимости:	с 10.07.2017 по 10.07.2066
		лицо, в пользу которого установлено ограничение прав и обременение объекта недвижимости:	Общество с ограниченной ответственностью "Дюртюлинский комбинат хлебопродуктов", ИНН: 0260011340
	основание государственной регистрации:	'Договор аренды земельного участка, находящегося в общей долевой собственности граждан сельского поселения Таймурзинский сельсовет муниципального района Дюртюлинский район Республики Башкортостан' №б/н от 10.07.2017; 'Договор передачи прав и обязанностей арендатора по договору аренды земельного участка' №б/н от 20.11.2017	

Государственный регистратор		ФГИС ЕГРН
полное наименование должности	подпись	инициалы, фамилия

М.П.

Земельный участок			
(вид объекта недвижимости)			
Лист № <u> </u> Раздела <u>2</u>	Всего листов раздела <u>2</u> : <u> </u>	Всего разделов: <u> </u>	Всего листов выписки: <u> </u>
30.09.2021 № 99/2021/420817999			
Кадастровый номер:		02:22:000000:4067	

1.	Правообладатель (правообладатели):	1.136.	Салемянова Насима Мавлявиевна
2.	Вид, номер и дата государственной регистрации права:	2.136.	Долевая собственность, № 02-04/105-04/305/001/2016-2094/1 от 19.04.2016, 1/258
Ограничение прав и обременение объекта недвижимости:			
3.	3.136.1.	вид:	Аренда (в том числе, субаренда)
		дата государственной регистрации:	05.12.2017
		номер государственной регистрации:	02:22:000000:4067-02/105/2017-19
		срок, на который установлено ограничение прав и обременение объекта недвижимости:	с 10.07.2017 по 10.07.2066
		лицо, в пользу которого установлено ограничение прав и обременение объекта недвижимости:	Общество с ограниченной ответственностью "Дюртюлинский комбинат хлебопродуктов", ИНН: 0260011340
	основание государственной регистрации:	'Договор аренды земельного участка, находящегося в общей долевой собственности граждан сельского поселения Таймурзинский сельсовет муниципального района Дюртюлинский район Республики Башкортостан' №б/н от 10.07.2017; 'Договор передачи прав и обязанностей арендатора по договору аренды земельного участка' №б/н от 20.11.2017	

Государственный регистратор		ФГИС ЕГРН
полное наименование должности	подпись	инициалы, фамилия

М.П.

Земельный участок			
(вид объекта недвижимости)			
Лист № <u> </u> Раздела <u>2</u>	Всего листов раздела <u>2</u> : <u> </u>	Всего разделов: <u> </u>	Всего листов выписки: <u> </u>
30.09.2021 № 99/2021/420817999			
Кадастровый номер:		02:22:000000:4067	

1.	Правообладатель (правообладатели):	1.137.	Газетдинова Гульфия Хамзиевна
2.	Вид, номер и дата государственной регистрации права:	2.137.	Долевая собственность, № 02-04/105-04/305/001/2016-2082/1 от 19.04.2016, 1/258
Ограничение прав и обременение объекта недвижимости:			
3.	3.137.1.	вид:	Аренда (в том числе, субаренда)
		дата государственной регистрации:	05.12.2017
		номер государственной регистрации:	02:22:000000:4067-02/105/2017-19
		срок, на который установлено ограничение прав и обременение объекта недвижимости:	с 10.07.2017 по 10.07.2066
		лицо, в пользу которого установлено ограничение прав и обременение объекта недвижимости:	Общество с ограниченной ответственностью "Дюртюлинский комбинат хлебопродуктов", ИНН: 0260011340
	основание государственной регистрации:	'Договор аренды земельного участка, находящегося в общей долевой собственности граждан сельского поселения Таймурзинский сельсовет муниципального района Дюртюлинский район Республики Башкортостан' №б/н от 10.07.2017; 'Договор передачи прав и обязанностей арендатора по договору аренды земельного участка' №б/н от 20.11.2017	

Государственный регистратор		ФГИС ЕГРН
полное наименование должности	подпись	инициалы, фамилия

М.П.

Земельный участок			
(вид объекта недвижимости)			
Лист № <u> </u> Раздела <u> </u>	Всего листов раздела <u> </u> : <u> </u>	Всего разделов: <u> </u>	Всего листов выписки: <u> </u>
30.09.2021 № 99/2021/420817999			
Кадастровый номер:		02:22:000000:4067	

1.	Правообладатель (правообладатели):	1.138.	Шарифуллин Венер Ульфатович
2.	Вид, номер и дата государственной регистрации права:	2.138.	Долевая собственность, № 02-04/105-04/305/001/2016-2101/1 от 19.04.2016, 1/258
Ограничение прав и обременение объекта недвижимости:			
3.	3.138.1.	вид:	Аренда (в том числе, субаренда)
		дата государственной регистрации:	05.12.2017
		номер государственной регистрации:	02:22:000000:4067-02/105/2017-19
		срок, на который установлено ограничение прав и обременение объекта недвижимости:	с 10.07.2017 по 10.07.2066
		лицо, в пользу которого установлено ограничение прав и обременение объекта недвижимости:	Общество с ограниченной ответственностью "Дюртюлинский комбинат хлебопродуктов", ИНН: 0260011340
	основание государственной регистрации:	'Договор аренды земельного участка, находящегося в общей долевой собственности граждан сельского поселения Таймурзинский сельсовет муниципального района Дюртюлинский район Республики Башкортостан' №б/н от 10.07.2017; 'Договор передачи прав и обязанностей арендатора по договору аренды земельного участка' №б/н от 20.11.2017	

Государственный регистратор		ФГИС ЕГРН
полное наименование должности	подпись	инициалы, фамилия

М.П.

Земельный участок			
(вид объекта недвижимости)			
Лист № <u> </u> Раздела <u> </u>	Всего листов раздела <u> </u> : <u> </u>	Всего разделов: <u> </u>	Всего листов выписки: <u> </u>
30.09.2021 № 99/2021/420817999			
Кадастровый номер:		02:22:000000:4067	

1.	Правообладатель (правообладатели):	1.139.	Миндияров Авзах Тухватуллинович
2.	Вид, номер и дата государственной регистрации права:	2.139.	Долевая собственность, № 02-04/105-04/305/001/2016-2096/1 от 19.04.2016, 1/258
Ограничение прав и обременение объекта недвижимости:			
3.	3.139.1.	вид:	Аренда (в том числе, субаренда)
		дата государственной регистрации:	05.12.2017
		номер государственной регистрации:	02:22:000000:4067-02/105/2017-19
		срок, на который установлено ограничение прав и обременение объекта недвижимости:	с 10.07.2017 по 10.07.2066
		лицо, в пользу которого установлено ограничение прав и обременение объекта недвижимости:	Общество с ограниченной ответственностью "Дюртюлинский комбинат хлебопродуктов", ИНН: 0260011340
	основание государственной регистрации:	'Договор аренды земельного участка, находящегося в общей долевой собственности граждан сельского поселения Таймурзинский сельсовет муниципального района Дюртюлинский район Республики Башкортостан' №б/н от 10.07.2017; 'Договор передачи прав и обязанностей арендатора по договору аренды земельного участка' №б/н от 20.11.2017	

Государственный регистратор		ФГИС ЕГРН
полное наименование должности	подпись	инициалы, фамилия

М.П.

Земельный участок			
(вид объекта недвижимости)			
Лист № <u> </u> Раздела <u>2</u>	Всего листов раздела <u>2</u> : <u> </u>	Всего разделов: <u> </u>	Всего листов выписки: <u> </u>
30.09.2021 № 99/2021/420817999			
Кадастровый номер:		02:22:000000:4067	
1. Правообладатель (правообладатели):	1.140.	Мухаметгалиева Айгуль Мухаметвалиевна	
2. Вид, номер и дата государственной регистрации права:	2.140.	Долевая собственность, № 02-04/105-04/305/001/2016-2090/1 от 19.04.2016, 1/258	
Ограничение прав и обременение объекта недвижимости:			
3. 3.140.1.	вид:	Аренда (в том числе, субаренда)	
	дата государственной регистрации:	05.12.2017	
	номер государственной регистрации:	02:22:000000:4067-02/105/2017-19	
	срок, на который установлено ограничение прав и обременение объекта недвижимости:	с 10.07.2017 по 10.07.2066	
	лицо, в пользу которого установлено ограничение прав и обременение объекта недвижимости:	Общество с ограниченной ответственностью "Дюртюлинский комбинат хлебопродуктов", ИНН: 0260011340	
основание государственной регистрации:	'Договор аренды земельного участка, находящегося в общей долевой собственности граждан сельского поселения Таймурзинский сельсовет муниципального района Дюртюлинский район Республики Башкортостан' №б/н от 10.07.2017; 'Договор передачи прав и обязанностей арендатора по договору аренды земельного участка' №б/н от 20.11.2017		

Государственный регистратор		ФГИС ЕГРН
полное наименование должности	подпись	инициалы, фамилия

М.П.

Земельный участок			
(вид объекта недвижимости)			
Лист № <u> </u> Раздела <u>2</u>	Всего листов раздела <u>2</u> : <u> </u>	Всего разделов: <u> </u>	Всего листов выписки: <u> </u>
30.09.2021 № 99/2021/420817999			
Кадастровый номер:		02:22:000000:4067	
1. Правообладатель (правообладатели):	1.141.	Вахитов Рафик Мухитович	
2. Вид, номер и дата государственной регистрации права:	2.141.	Долевая собственность, № 02-04/105-04/305/001/2016-2080/1 от 19.04.2016, 1/258	
Ограничение прав и обременение объекта недвижимости:			
3. 3.141.1.	вид:	Аренда (в том числе, субаренда)	
	дата государственной регистрации:	05.12.2017	
	номер государственной регистрации:	02:22:000000:4067-02/105/2017-19	
	срок, на который установлено ограничение прав и обременение объекта недвижимости:	с 10.07.2017 по 10.07.2066	
	лицо, в пользу которого установлено ограничение прав и обременение объекта недвижимости:	Общество с ограниченной ответственностью "Дюртюлинский комбинат хлебопродуктов", ИНН: 0260011340	
основание государственной регистрации:	'Договор аренды земельного участка, находящегося в общей долевой собственности граждан сельского поселения Таймурзинский сельсовет муниципального района Дюртюлинский район Республики Башкортостан' №б/н от 10.07.2017; 'Договор передачи прав и обязанностей арендатора по договору аренды земельного участка' №б/н от 20.11.2017		

Государственный регистратор		ФГИС ЕГРН
полное наименование должности	подпись	инициалы, фамилия

М.П.

Земельный участок			
(вид объекта недвижимости)			
Лист № <u> </u> Раздела <u>2</u>	Всего листов раздела <u>2</u> : <u> </u>	Всего разделов: <u> </u>	Всего листов выписки: <u> </u>
30.09.2021 № 99/2021/420817999			
Кадастровый номер:		02:22:000000:4067	
1.	Правообладатель (правообладатели):	1.142.	Ахматзин Гиниятулла Зиевич
2.	Вид, номер и дата государственной регистрации права:	2.142.	Долевая собственность, № 02-04/105-04/305/001/2016-2078/1 от 19.04.2016, 1/258
Ограничение прав и обременение объекта недвижимости:			
3.	3.142.1.	вид:	Аренда (в том числе, субаренда)
		дата государственной регистрации:	05.12.2017
		номер государственной регистрации:	02:22:000000:4067-02/105/2017-19
		срок, на который установлено ограничение прав и обременение объекта недвижимости:	с 10.07.2017 по 10.07.2066
		лицо, в пользу которого установлено ограничение прав и обременение объекта недвижимости:	Общество с ограниченной ответственностью "Дюртюлинский комбинат хлебопродуктов", ИНН: 0260011340
основание государственной регистрации:		'Договор аренды земельного участка, находящегося в общей долевой собственности граждан сельского поселения Таймурзинский сельсовет муниципального района Дюртюлинский район Республики Башкортостан' №б/н от 10.07.2017; 'Договор передачи прав и обязанностей арендатора по договору аренды земельного участка' №б/н от 20.11.2017	

Государственный регистратор		ФГИС ЕГРН
полное наименование должности	подпись	инициалы, фамилия

М.П.

Земельный участок			
(вид объекта недвижимости)			
Лист № <u> </u> Раздела <u>2</u>	Всего листов раздела <u>2</u> : <u> </u>	Всего разделов: <u> </u>	Всего листов выписки: <u> </u>
30.09.2021 № 99/2021/420817999			
Кадастровый номер:		02:22:000000:4067	
1.	Правообладатель (правообладатели):	1.143.	Набиуллина Найра Гарифутдиновна
2.	Вид, номер и дата государственной регистрации права:	2.143.	Долевая собственность, № 02-04/105-04/305/001/2016-2086/1 от 19.04.2016, 1/258
Ограничение прав и обременение объекта недвижимости:			
3.	3.143.1.	вид:	Аренда (в том числе, субаренда)
		дата государственной регистрации:	05.12.2017
		номер государственной регистрации:	02:22:000000:4067-02/105/2017-19
		срок, на который установлено ограничение прав и обременение объекта недвижимости:	с 10.07.2017 по 10.07.2066
		лицо, в пользу которого установлено ограничение прав и обременение объекта недвижимости:	Общество с ограниченной ответственностью "Дюртюлинский комбинат хлебопродуктов", ИНН: 0260011340
основание государственной регистрации:		'Договор аренды земельного участка, находящегося в общей долевой собственности граждан сельского поселения Таймурзинский сельсовет муниципального района Дюртюлинский район Республики Башкортостан' №б/н от 10.07.2017; 'Договор передачи прав и обязанностей арендатора по договору аренды земельного участка' №б/н от 20.11.2017	

Государственный регистратор		ФГИС ЕГРН
полное наименование должности	подпись	инициалы, фамилия

М.П.

Земельный участок			
(вид объекта недвижимости)			
Лист № <u> </u> Раздела <u>2</u>	Всего листов раздела <u>2</u> : <u> </u>	Всего разделов: <u> </u>	Всего листов выписки: <u> </u>
30.09.2021 № 99/2021/420817999			
Кадастровый номер:		02:22:000000:4067	
1. Правообладатель (правообладатели):	1.144.	Галимянова Люза Гардановна	
2. Вид, номер и дата государственной регистрации права:	2.144.	Долевая собственность, № 02-04/105-04/305/001/2016-2088/1 от 19.04.2016, 1/258	
Ограничение прав и обременение объекта недвижимости:			
3. 3.144.1.	вид:	Аренда (в том числе, субаренда)	
	дата государственной регистрации:	05.12.2017	
	номер государственной регистрации:	02:22:000000:4067-02/105/2017-19	
	срок, на который установлено ограничение прав и обременение объекта недвижимости:	с 10.07.2017 по 10.07.2066	
	лицо, в пользу которого установлено ограничение прав и обременение объекта недвижимости:	Общество с ограниченной ответственностью "Дюртюлинский комбинат хлебопродуктов", ИНН: 0260011340	
основание государственной регистрации:	'Договор аренды земельного участка, находящегося в общей долевой собственности граждан сельского поселения Таймурзинский сельсовет муниципального района Дюртюлинский район Республики Башкортостан' №б/н от 10.07.2017; 'Договор передачи прав и обязанностей арендатора по договору аренды земельного участка' №б/н от 20.11.2017		

Государственный регистратор		ФГИС ЕГРН
полное наименование должности	подпись	инициалы, фамилия

М.П.

Земельный участок			
(вид объекта недвижимости)			
Лист № <u> </u> Раздела <u>2</u>	Всего листов раздела <u>2</u> : <u> </u>	Всего разделов: <u> </u>	Всего листов выписки: <u> </u>
30.09.2021 № 99/2021/420817999			
Кадастровый номер:		02:22:000000:4067	
1. Правообладатель (правообладатели):	1.145.	Булгакова Альфия Хаматрахимовна	
2. Вид, номер и дата государственной регистрации права:	2.145.	Долевая собственность, № 02-04/105-04/305/001/2016-2092/1 от 19.04.2016, 1/258	
Ограничение прав и обременение объекта недвижимости:			
3. 3.145.1.	вид:	Аренда (в том числе, субаренда)	
	дата государственной регистрации:	05.12.2017	
	номер государственной регистрации:	02:22:000000:4067-02/105/2017-19	
	срок, на который установлено ограничение прав и обременение объекта недвижимости:	с 10.07.2017 по 10.07.2066	
	лицо, в пользу которого установлено ограничение прав и обременение объекта недвижимости:	Общество с ограниченной ответственностью "Дюртюлинский комбинат хлебопродуктов", ИНН: 0260011340	
основание государственной регистрации:	'Договор аренды земельного участка, находящегося в общей долевой собственности граждан сельского поселения Таймурзинский сельсовет муниципального района Дюртюлинский район Республики Башкортостан' №б/н от 10.07.2017; 'Договор передачи прав и обязанностей арендатора по договору аренды земельного участка' №б/н от 20.11.2017		

Государственный регистратор		ФГИС ЕГРН
полное наименование должности	подпись	инициалы, фамилия

М.П.

Земельный участок			
(вид объекта недвижимости)			
Лист № <u> </u> Раздела <u>2</u>	Всего листов раздела <u>2</u> : <u> </u>	Всего разделов: <u> </u>	Всего листов выписки: <u> </u>
30.09.2021 № 99/2021/420817999			
Кадастровый номер:		02:22:000000:4067	
1. Правообладатель (правообладатели):	1.146.	Зиннатуллина Ямиля Гилямяновна	
2. Вид, номер и дата государственной регистрации права:	2.146.	Долевая собственность, № 02-04/105-04/305/001/2016-2084/1 от 19.04.2016, 1/258	
Ограничение прав и обременение объекта недвижимости:			
3. 3.146.1.	вид:	Аренда (в том числе, субаренда)	
	дата государственной регистрации:	05.12.2017	
	номер государственной регистрации:	02:22:000000:4067-02/105/2017-19	
	срок, на который установлено ограничение прав и обременение объекта недвижимости:	с 10.07.2017 по 10.07.2066	
	лицо, в пользу которого установлено ограничение прав и обременение объекта недвижимости:	Общество с ограниченной ответственностью "Дюртюлинский комбинат хлебопродуктов", ИНН: 0260011340	
основание государственной регистрации:	'Договор аренды земельного участка, находящегося в общей долевой собственности граждан сельского поселения Таймурзинский сельсовет муниципального района Дюртюлинский район Республики Башкортостан' №б/н от 10.07.2017; 'Договор передачи прав и обязанностей арендатора по договору аренды земельного участка' №б/н от 20.11.2017		

Государственный регистратор		ФГИС ЕГРН
полное наименование должности	подпись	инициалы, фамилия

М.П.

Земельный участок			
(вид объекта недвижимости)			
Лист № <u> </u> Раздела <u>2</u>	Всего листов раздела <u>2</u> : <u> </u>	Всего разделов: <u> </u>	Всего листов выписки: <u> </u>
30.09.2021 № 99/2021/420817999			
Кадастровый номер:		02:22:000000:4067	
1. Правообладатель (правообладатели):	1.147.	Чамырханова Борах	
2. Вид, номер и дата государственной регистрации права:	2.147.	Долевая собственность, № 02-04/105-04/305/001/2016-2035/1 от 19.04.2016, 1/258	
Ограничение прав и обременение объекта недвижимости:			
3. 3.147.1.	вид:	Аренда (в том числе, субаренда)	
	дата государственной регистрации:	05.12.2017	
	номер государственной регистрации:	02:22:000000:4067-02/105/2017-19	
	срок, на который установлено ограничение прав и обременение объекта недвижимости:	с 10.07.2017 по 10.07.2066	
	лицо, в пользу которого установлено ограничение прав и обременение объекта недвижимости:	Общество с ограниченной ответственностью "Дюртюлинский комбинат хлебопродуктов", ИНН: 0260011340	
основание государственной регистрации:	'Договор аренды земельного участка, находящегося в общей долевой собственности граждан сельского поселения Таймурзинский сельсовет муниципального района Дюртюлинский район Республики Башкортостан' №б/н от 10.07.2017; 'Договор передачи прав и обязанностей арендатора по договору аренды земельного участка' №б/н от 20.11.2017		

Государственный регистратор		ФГИС ЕГРН
полное наименование должности	подпись	инициалы, фамилия

М.П.

Земельный участок			
(вид объекта недвижимости)			
Лист № <u> </u> Раздела <u>2</u>	Всего листов раздела <u>2</u> : <u> </u>	Всего разделов: <u> </u>	Всего листов выписки: <u> </u>
30.09.2021 № 99/2021/420817999			
Кадастровый номер:		02:22:000000:4067	

1.	Правообладатель (правообладатели):	1.148.	Шарафутдинова Зиля Асгатовна
2.	Вид, номер и дата государственной регистрации права:	2.148.	Долевая собственность, № 02-04/105-04/305/001/2016-2041/1 от 19.04.2016, 1/258
Ограничение прав и обременение объекта недвижимости:			
3.	3.148.1.	вид:	Аренда (в том числе, субаренда)
		дата государственной регистрации:	05.12.2017
		номер государственной регистрации:	02:22:000000:4067-02/105/2017-19
		срок, на который установлено ограничение прав и обременение объекта недвижимости:	с 10.07.2017 по 10.07.2066
		лицо, в пользу которого установлено ограничение прав и обременение объекта недвижимости:	Общество с ограниченной ответственностью "Дюртюлинский комбинат хлебопродуктов", ИНН: 0260011340
	основание государственной регистрации:	'Договор аренды земельного участка, находящегося в общей долевой собственности граждан сельского поселения Таймурзинский сельсовет муниципального района Дюртюлинский район Республики Башкортостан' №б/н от 10.07.2017; 'Договор передачи прав и обязанностей арендатора по договору аренды земельного участка' №б/н от 20.11.2017	

Государственный регистратор		ФГИС ЕГРН
полное наименование должности	подпись	инициалы, фамилия

М.П.

Земельный участок			
(вид объекта недвижимости)			
Лист № <u> </u> Раздела <u>2</u>	Всего листов раздела <u>2</u> : <u> </u>	Всего разделов: <u> </u>	Всего листов выписки: <u> </u>
30.09.2021 № 99/2021/420817999			
Кадастровый номер:		02:22:000000:4067	

1.	Правообладатель (правообладатели):	1.149.	Шарафутдинова Рауфа Шайхуллиновна
2.	Вид, номер и дата государственной регистрации права:	2.149.	Долевая собственность, № 02-04/105-04/305/001/2016-2050/1 от 19.04.2016, 1/258
Ограничение прав и обременение объекта недвижимости:			
3.	3.149.1.	вид:	Аренда (в том числе, субаренда)
		дата государственной регистрации:	05.12.2017
		номер государственной регистрации:	02:22:000000:4067-02/105/2017-19
		срок, на который установлено ограничение прав и обременение объекта недвижимости:	с 10.07.2017 по 10.07.2066
		лицо, в пользу которого установлено ограничение прав и обременение объекта недвижимости:	Общество с ограниченной ответственностью "Дюртюлинский комбинат хлебопродуктов", ИНН: 0260011340
	основание государственной регистрации:	'Договор аренды земельного участка, находящегося в общей долевой собственности граждан сельского поселения Таймурзинский сельсовет муниципального района Дюртюлинский район Республики Башкортостан' №б/н от 10.07.2017; 'Договор передачи прав и обязанностей арендатора по договору аренды земельного участка' №б/н от 20.11.2017	

Государственный регистратор		ФГИС ЕГРН
полное наименование должности	подпись	инициалы, фамилия

М.П.

Земельный участок			
(вид объекта недвижимости)			
Лист № <u> </u> Раздела <u>2</u>	Всего листов раздела <u>2</u> : <u> </u>	Всего разделов: <u> </u>	Всего листов выписки: <u> </u>
30.09.2021 № 99/2021/420817999			
Кадастровый номер:		02:22:000000:4067	
1. Правообладатель (правообладатели):	1.150.	Набиулина Румия Равильевна	
2. Вид, номер и дата государственной регистрации права:	2.150.	Долевая собственность, № 02-04/105-04/305/001/2016-2037/1 от 19.04.2016, 1/258	
Ограничение прав и обременение объекта недвижимости:			
3. 3.150.1.	вид:	Аренда (в том числе, субаренда)	
	дата государственной регистрации:	05.12.2017	
	номер государственной регистрации:	02:22:000000:4067-02/105/2017-19	
	срок, на который установлено ограничение прав и обременение объекта недвижимости:	с 10.07.2017 по 10.07.2066	
	лицо, в пользу которого установлено ограничение прав и обременение объекта недвижимости:	Общество с ограниченной ответственностью "Дюртюлинский комбинат хлебопродуктов", ИНН: 0260011340	
основание государственной регистрации:	'Договор аренды земельного участка, находящегося в общей долевой собственности граждан сельского поселения Таймурзинский сельсовет муниципального района Дюртюлинский район Республики Башкортостан' №б/н от 10.07.2017; 'Договор передачи прав и обязанностей арендатора по договору аренды земельного участка' №б/н от 20.11.2017		

Государственный регистратор		ФГИС ЕГРН
полное наименование должности	подпись	инициалы, фамилия

М.П.

Земельный участок			
(вид объекта недвижимости)			
Лист № <u> </u> Раздела <u>2</u>	Всего листов раздела <u>2</u> : <u> </u>	Всего разделов: <u> </u>	Всего листов выписки: <u> </u>
30.09.2021 № 99/2021/420817999			
Кадастровый номер:		02:22:000000:4067	
1. Правообладатель (правообладатели):	1.151.	Ханова Гульназ Фаузельовна	
2. Вид, номер и дата государственной регистрации права:	2.151.	Долевая собственность, № 02-04/105-04/305/001/2016-2118/1 от 20.04.2016, 1/258	
Ограничение прав и обременение объекта недвижимости:			
3. 3.151.1.	вид:	Аренда (в том числе, субаренда)	
	дата государственной регистрации:	05.12.2017	
	номер государственной регистрации:	02:22:000000:4067-02/105/2017-19	
	срок, на который установлено ограничение прав и обременение объекта недвижимости:	с 10.07.2017 по 10.07.2066	
	лицо, в пользу которого установлено ограничение прав и обременение объекта недвижимости:	Общество с ограниченной ответственностью "Дюртюлинский комбинат хлебопродуктов", ИНН: 0260011340	
основание государственной регистрации:	'Договор аренды земельного участка, находящегося в общей долевой собственности граждан сельского поселения Таймурзинский сельсовет муниципального района Дюртюлинский район Республики Башкортостан' №б/н от 10.07.2017; 'Договор передачи прав и обязанностей арендатора по договору аренды земельного участка' №б/н от 20.11.2017		

Государственный регистратор		ФГИС ЕГРН
полное наименование должности	подпись	инициалы, фамилия

М.П.

Земельный участок			
(вид объекта недвижимости)			
Лист № ___	Раздела <u>2</u>	Всего листов раздела <u>2</u> : ___	Всего разделов: ___
30.09.2021 № 99/2021/420817999		Всего листов выписки: ___	
Кадастровый номер:		02:22:000000:4067	
1.	Правообладатель (правообладатели):	1.152.	Исламов Фаузел Ахматзиевич
2.	Вид, номер и дата государственной регистрации права:	2.152.	Долевая собственность, № 02-04/105-04/305/001/2016-2120/1 от 20.04.2016, 1/258
Ограничение прав и обременение объекта недвижимости:			
3.	3.152.1.	вид:	Аренда (в том числе, субаренда)
		дата государственной регистрации:	05.12.2017
		номер государственной регистрации:	02:22:000000:4067-02/105/2017-19
		срок, на который установлено ограничение прав и обременение объекта недвижимости:	с 10.07.2017 по 10.07.2066
		лицо, в пользу которого установлено ограничение прав и обременение объекта недвижимости:	Общество с ограниченной ответственностью "Дюртюлинский комбинат хлебопродуктов", ИНН: 0260011340
основание государственной регистрации:		'Договор аренды земельного участка, находящегося в общей долевой собственности граждан сельского поселения Таймурзинский сельсовет муниципального района Дюртюлинский район Республики Башкортостан' №б/н от 10.07.2017; 'Договор передачи прав и обязанностей арендатора по договору аренды земельного участка' №б/н от 20.11.2017	

Государственный регистратор		ФГИС ЕГРН
полное наименование должности	подпись	инициалы, фамилия

М.П.

Земельный участок			
(вид объекта недвижимости)			
Лист № ___	Раздела <u>2</u>	Всего листов раздела <u>2</u> : ___	Всего разделов: ___
30.09.2021 № 99/2021/420817999		Всего листов выписки: ___	
Кадастровый номер:		02:22:000000:4067	
1.	Правообладатель (правообладатели):	1.153.	Шайхлисламова Таслима Аслямовна
2.	Вид, номер и дата государственной регистрации права:	2.153.	Долевая собственность, № 02-04/105-04/305/001/2016-2134/1 от 20.04.2016, 1/258
Ограничение прав и обременение объекта недвижимости:			
3.	3.153.1.	вид:	Аренда (в том числе, субаренда)
		дата государственной регистрации:	05.12.2017
		номер государственной регистрации:	02:22:000000:4067-02/105/2017-19
		срок, на который установлено ограничение прав и обременение объекта недвижимости:	с 10.07.2017 по 10.07.2066
		лицо, в пользу которого установлено ограничение прав и обременение объекта недвижимости:	Общество с ограниченной ответственностью "Дюртюлинский комбинат хлебопродуктов", ИНН: 0260011340
основание государственной регистрации:		'Договор аренды земельного участка, находящегося в общей долевой собственности граждан сельского поселения Таймурзинский сельсовет муниципального района Дюртюлинский район Республики Башкортостан' №б/н от 10.07.2017; 'Договор передачи прав и обязанностей арендатора по договору аренды земельного участка' №б/н от 20.11.2017	

Государственный регистратор		ФГИС ЕГРН
полное наименование должности	подпись	инициалы, фамилия

М.П.

Земельный участок			
(вид объекта недвижимости)			
Лист № <u> </u> Раздела <u>2</u>	Всего листов раздела <u>2</u> : <u> </u>	Всего разделов: <u> </u>	Всего листов выписки: <u> </u>
30.09.2021 № 99/2021/420817999			
Кадастровый номер:		02:22:000000:4067	
1. Правообладатель (правообладатели):	1.154.	Исламов Рауф Шаехзиевич	
2. Вид, номер и дата государственной регистрации права:	2.154.	Долевая собственность, № 02-04/105-04/305/001/2016-2136/1 от 20.04.2016, 1/258	
Ограничение прав и обременение объекта недвижимости:			
3. 3.154.1.	вид:	Аренда (в том числе, субаренда)	
	дата государственной регистрации:	05.12.2017	
	номер государственной регистрации:	02:22:000000:4067-02/105/2017-19	
	срок, на который установлено ограничение прав и обременение объекта недвижимости:	с 10.07.2017 по 10.07.2066	
	лицо, в пользу которого установлено ограничение прав и обременение объекта недвижимости:	Общество с ограниченной ответственностью "Дюртюлинский комбинат хлебопродуктов", ИНН: 0260011340	
основание государственной регистрации:	'Договор аренды земельного участка, находящегося в общей долевой собственности граждан сельского поселения Таймурзинский сельсовет муниципального района Дюртюлинский район Республики Башкортостан' №б/н от 10.07.2017; 'Договор передачи прав и обязанностей арендатора по договору аренды земельного участка' №б/н от 20.11.2017		

Государственный регистратор		ФГИС ЕГРН
полное наименование должности	подпись	инициалы, фамилия

М.П.

Земельный участок			
(вид объекта недвижимости)			
Лист № <u> </u> Раздела <u>2</u>	Всего листов раздела <u>2</u> : <u> </u>	Всего разделов: <u> </u>	Всего листов выписки: <u> </u>
30.09.2021 № 99/2021/420817999			
Кадастровый номер:		02:22:000000:4067	
1. Правообладатель (правообладатели):	1.155.	Мингазетдинова Фагима Васелкараниевна	
2. Вид, номер и дата государственной регистрации права:	2.155.	Долевая собственность, № 02-04/105-04/305/001/2016-2125/1 от 20.04.2016, 1/258	
Ограничение прав и обременение объекта недвижимости:			
3. 3.155.1.	вид:	Аренда (в том числе, субаренда)	
	дата государственной регистрации:	05.12.2017	
	номер государственной регистрации:	02:22:000000:4067-02/105/2017-19	
	срок, на который установлено ограничение прав и обременение объекта недвижимости:	с 10.07.2017 по 10.07.2066	
	лицо, в пользу которого установлено ограничение прав и обременение объекта недвижимости:	Общество с ограниченной ответственностью "Дюртюлинский комбинат хлебопродуктов", ИНН: 0260011340	
основание государственной регистрации:	'Договор аренды земельного участка, находящегося в общей долевой собственности граждан сельского поселения Таймурзинский сельсовет муниципального района Дюртюлинский район Республики Башкортостан' №б/н от 10.07.2017; 'Договор передачи прав и обязанностей арендатора по договору аренды земельного участка' №б/н от 20.11.2017		

Государственный регистратор		ФГИС ЕГРН
полное наименование должности	подпись	инициалы, фамилия

М.П.

Земельный участок			
(вид объекта недвижимости)			
Лист № <u> </u> Раздела <u>2</u>	Всего листов раздела <u>2</u> : <u> </u>	Всего разделов: <u> </u>	Всего листов выписки: <u> </u>
30.09.2021 № 99/2021/420817999			
Кадастровый номер:		02:22:000000:4067	
1.	Правообладатель (правообладатели):	1.156.	Давлетов Миргади Бахтгареевич
2.	Вид, номер и дата государственной регистрации права:	2.156.	Долевая собственность, № 02-04/105-04/305/001/2016-2132/1 от 20.04.2016, 1/172
Ограничение прав и обременение объекта недвижимости:			
3.	3.156.1.	вид:	Аренда (в том числе, субаренда)
		дата государственной регистрации:	05.12.2017
		номер государственной регистрации:	02:22:000000:4067-02/105/2017-19
		срок, на который установлено ограничение прав и обременение объекта недвижимости:	с 10.07.2017 по 10.07.2066
		лицо, в пользу которого установлено ограничение прав и обременение объекта недвижимости:	Общество с ограниченной ответственностью "Дюртюлинский комбинат хлебопродуктов", ИНН: 0260011340
основание государственной регистрации:		'Договор аренды земельного участка, находящегося в общей долевой собственности граждан сельского поселения Таймурзинский сельсовет муниципального района Дюртюлинский район Республики Башкортостан' №б/н от 10.07.2017; 'Договор передачи прав и обязанностей арендатора по договору аренды земельного участка' №б/н от 20.11.2017	

Государственный регистратор		ФГИС ЕГРН
полное наименование должности	подпись	инициалы, фамилия

М.П.

Земельный участок			
(вид объекта недвижимости)			
Лист № <u> </u> Раздела <u>2</u>	Всего листов раздела <u>2</u> : <u> </u>	Всего разделов: <u> </u>	Всего листов выписки: <u> </u>
30.09.2021 № 99/2021/420817999			
Кадастровый номер:		02:22:000000:4067	
1.	Правообладатель (правообладатели):	1.157.	Вахитов Мухит Закирянович
2.	Вид, номер и дата государственной регистрации права:	2.157.	Долевая собственность, № 02-04/105-04/305/001/2016-2127/1 от 20.04.2016, 1/258
Ограничение прав и обременение объекта недвижимости:			
3.	3.157.1.	вид:	Аренда (в том числе, субаренда)
		дата государственной регистрации:	05.12.2017
		номер государственной регистрации:	02:22:000000:4067-02/105/2017-19
		срок, на который установлено ограничение прав и обременение объекта недвижимости:	с 10.07.2017 по 10.07.2066
		лицо, в пользу которого установлено ограничение прав и обременение объекта недвижимости:	Общество с ограниченной ответственностью "Дюртюлинский комбинат хлебопродуктов", ИНН: 0260011340
основание государственной регистрации:		'Договор аренды земельного участка, находящегося в общей долевой собственности граждан сельского поселения Таймурзинский сельсовет муниципального района Дюртюлинский район Республики Башкортостан' №б/н от 10.07.2017; 'Договор передачи прав и обязанностей арендатора по договору аренды земельного участка' №б/н от 20.11.2017	

Государственный регистратор		ФГИС ЕГРН
полное наименование должности	подпись	инициалы, фамилия

М.П.

Земельный участок			
(вид объекта недвижимости)			
Лист № <u> </u> Раздела <u> 2 </u>	Всего листов раздела <u> 2 </u> : <u> </u>	Всего разделов: <u> </u>	Всего листов выписки: <u> </u>
30.09.2021 № 99/2021/420817999			
Кадастровый номер:		02:22:000000:4067	

1.	Правообладатель (правообладатели):	1.158.	Сарварова Фаниза Сарвардиновна
2.	Вид, номер и дата государственной регистрации права:	2.158.	Долевая собственность, № 02-04/105-04/305/001/2016-2114/1 от 20.04.2016, 1/258
Ограничение прав и обременение объекта недвижимости:			
3.	3.158.1.	вид:	Аренда (в том числе, субаренда)
		дата государственной регистрации:	05.12.2017
		номер государственной регистрации:	02:22:000000:4067-02/105/2017-19
		срок, на который установлено ограничение прав и обременение объекта недвижимости:	с 10.07.2017 по 10.07.2066
		лицо, в пользу которого установлено ограничение прав и обременение объекта недвижимости:	Общество с ограниченной ответственностью "Дюртюлинский комбинат хлебопродуктов", ИНН: 0260011340
	основание государственной регистрации:	'Договор аренды земельного участка, находящегося в общей долевой собственности граждан сельского поселения Таймурзинский сельсовет муниципального района Дюртюлинский район Республики Башкортостан' №б/н от 10.07.2017; 'Договор передачи прав и обязанностей арендатора по договору аренды земельного участка' №б/н от 20.11.2017	

Государственный регистратор		ФГИС ЕГРН
полное наименование должности	подпись	инициалы, фамилия

М.П.

Земельный участок			
(вид объекта недвижимости)			
Лист № <u> </u> Раздела <u> 2 </u>	Всего листов раздела <u> 2 </u> : <u> </u>	Всего разделов: <u> </u>	Всего листов выписки: <u> </u>
30.09.2021 № 99/2021/420817999			
Кадастровый номер:		02:22:000000:4067	

1.	Правообладатель (правообладатели):	1.159.	Динисламов Ильдар Раисович
2.	Вид, номер и дата государственной регистрации права:	2.159.	Долевая собственность, № 02-04/105-04/305/001/2016-2129/1 от 20.04.2016, 1/258
Ограничение прав и обременение объекта недвижимости:			
3.	3.159.1.	вид:	Аренда (в том числе, субаренда)
		дата государственной регистрации:	05.12.2017
		номер государственной регистрации:	02:22:000000:4067-02/105/2017-19
		срок, на который установлено ограничение прав и обременение объекта недвижимости:	с 10.07.2017 по 10.07.2066
		лицо, в пользу которого установлено ограничение прав и обременение объекта недвижимости:	Общество с ограниченной ответственностью "Дюртюлинский комбинат хлебопродуктов", ИНН: 0260011340
	основание государственной регистрации:	'Договор аренды земельного участка, находящегося в общей долевой собственности граждан сельского поселения Таймурзинский сельсовет муниципального района Дюртюлинский район Республики Башкортостан' №б/н от 10.07.2017; 'Договор передачи прав и обязанностей арендатора по договору аренды земельного участка' №б/н от 20.11.2017	

Государственный регистратор		ФГИС ЕГРН
полное наименование должности	подпись	инициалы, фамилия

М.П.

Земельный участок			
(вид объекта недвижимости)			
Лист № <u> </u> Раздела <u>2</u>	Всего листов раздела <u>2</u> : <u> </u>	Всего разделов: <u> </u>	Всего листов выписки: <u> </u>
30.09.2021 № 99/2021/420817999			
Кадастровый номер:		02:22:000000:4067	
1. Правообладатель (правообладатели):	1.160.	Хабибуллин Ринат Рашитович	
2. Вид, номер и дата государственной регистрации права:	2.160.	Долевая собственность, № 02-04/105-04/305/001/2016-2116/1 от 20.04.2016, 1/258	
Ограничение прав и обременение объекта недвижимости:			
3. 3.160.1.	вид:	Аренда (в том числе, субаренда)	
	дата государственной регистрации:	05.12.2017	
	номер государственной регистрации:	02:22:000000:4067-02/105/2017-19	
	срок, на который установлено ограничение прав и обременение объекта недвижимости:	с 10.07.2017 по 10.07.2066	
	лицо, в пользу которого установлено ограничение прав и обременение объекта недвижимости:	Общество с ограниченной ответственностью "Дюртюлинский комбинат хлебопродуктов", ИНН: 0260011340	
основание государственной регистрации:	'Договор аренды земельного участка, находящегося в общей долевой собственности граждан сельского поселения Таймурзинский сельсовет муниципального района Дюртюлинский район Республики Башкортостан' №б/н от 10.07.2017; 'Договор передачи прав и обязанностей арендатора по договору аренды земельного участка' №б/н от 20.11.2017		

Государственный регистратор		ФГИС ЕГРН
полное наименование должности	подпись	инициалы, фамилия

М.П.

Земельный участок			
(вид объекта недвижимости)			
Лист № <u> </u> Раздела <u>2</u>	Всего листов раздела <u>2</u> : <u> </u>	Всего разделов: <u> </u>	Всего листов выписки: <u> </u>
30.09.2021 № 99/2021/420817999			
Кадастровый номер:		02:22:000000:4067	
1. Правообладатель (правообладатели):	1.161.	Нургалиева Рашида Галиевна	
2. Вид, номер и дата государственной регистрации права:	2.161.	Долевая собственность, № 02-04/105-04/305/001/2016-2106/1 от 20.04.2016, 1/258	
Ограничение прав и обременение объекта недвижимости:			
3. 3.161.1.	вид:	Аренда (в том числе, субаренда)	
	дата государственной регистрации:	05.12.2017	
	номер государственной регистрации:	02:22:000000:4067-02/105/2017-19	
	срок, на который установлено ограничение прав и обременение объекта недвижимости:	с 10.07.2017 по 10.07.2066	
	лицо, в пользу которого установлено ограничение прав и обременение объекта недвижимости:	Общество с ограниченной ответственностью "Дюртюлинский комбинат хлебопродуктов", ИНН: 0260011340	
основание государственной регистрации:	'Договор аренды земельного участка, находящегося в общей долевой собственности граждан сельского поселения Таймурзинский сельсовет муниципального района Дюртюлинский район Республики Башкортостан' №б/н от 10.07.2017; 'Договор передачи прав и обязанностей арендатора по договору аренды земельного участка' №б/н от 20.11.2017		

Государственный регистратор		ФГИС ЕГРН
полное наименование должности	подпись	инициалы, фамилия

М.П.

Земельный участок			
(вид объекта недвижимости)			
Лист № <u> </u> Раздела <u> 2 </u>	Всего листов раздела <u> 2 </u> : <u> </u>	Всего разделов: <u> </u>	Всего листов выписки: <u> </u>
30.09.2021 № 99/2021/420817999			
Кадастровый номер:		02:22:000000:4067	

1.	Правообладатель (правообладатели):	1.162.	Ахматдинова Таскира Гаязовна
2.	Вид, номер и дата государственной регистрации права:	2.162.	Долевая собственность, № 02-04/105-04/305/001/2016-2123/1 от 20.04.2016, 1/258
Ограничение прав и обременение объекта недвижимости:			
3.	3.162.1.	вид:	Аренда (в том числе, субаренда)
		дата государственной регистрации:	05.12.2017
		номер государственной регистрации:	02:22:000000:4067-02/105/2017-19
		срок, на который установлено ограничение прав и обременение объекта недвижимости:	с 10.07.2017 по 10.07.2066
		лицо, в пользу которого установлено ограничение прав и обременение объекта недвижимости:	Общество с ограниченной ответственностью "Дюртюлинский комбинат хлебопродуктов", ИНН: 0260011340
	основание государственной регистрации:	'Договор аренды земельного участка, находящегося в общей долевой собственности граждан сельского поселения Таймурзинский сельсовет муниципального района Дюртюлинский район Республики Башкортостан' №б/н от 10.07.2017; 'Договор передачи прав и обязанностей арендатора по договору аренды земельного участка' №б/н от 20.11.2017	

Государственный регистратор		ФГИС ЕГРН
полное наименование должности	подпись	инициалы, фамилия

М.П.

Земельный участок			
(вид объекта недвижимости)			
Лист № <u> </u> Раздела <u> 2 </u>	Всего листов раздела <u> 2 </u> : <u> </u>	Всего разделов: <u> </u>	Всего листов выписки: <u> </u>
30.09.2021 № 99/2021/420817999			
Кадастровый номер:		02:22:000000:4067	

1.	Правообладатель (правообладатели):	1.163.	Ханнанов Рустам Абузарович
2.	Вид, номер и дата государственной регистрации права:	2.163.	Долевая собственность, № 02-04/105-04/305/001/2016-2251/1 от 21.04.2016, 1/258
Ограничение прав и обременение объекта недвижимости:			
3.	3.163.1.	вид:	Аренда (в том числе, субаренда)
		дата государственной регистрации:	05.12.2017
		номер государственной регистрации:	02:22:000000:4067-02/105/2017-19
		срок, на который установлено ограничение прав и обременение объекта недвижимости:	с 10.07.2017 по 10.07.2066
		лицо, в пользу которого установлено ограничение прав и обременение объекта недвижимости:	Общество с ограниченной ответственностью "Дюртюлинский комбинат хлебопродуктов", ИНН: 0260011340
	основание государственной регистрации:	'Договор аренды земельного участка, находящегося в общей долевой собственности граждан сельского поселения Таймурзинский сельсовет муниципального района Дюртюлинский район Республики Башкортостан' №б/н от 10.07.2017; 'Договор передачи прав и обязанностей арендатора по договору аренды земельного участка' №б/н от 20.11.2017	

Государственный регистратор		ФГИС ЕГРН
полное наименование должности	подпись	инициалы, фамилия

М.П.

Земельный участок			
(вид объекта недвижимости)			
Лист № <u> </u> Раздела <u>2</u>	Всего листов раздела <u>2</u> : <u> </u>	Всего разделов: <u> </u>	Всего листов выписки: <u> </u>
30.09.2021 № 99/2021/420817999			
Кадастровый номер:		02:22:000000:4067	
1.	Правообладатель (правообладатели):	1.164.	Нуртдинова Гульнур Асгатовна
2.	Вид, номер и дата государственной регистрации права:	2.164.	Долевая собственность, № 02-04/105-04/305/001/2016-2257/1 от 21.04.2016, 2/258
Ограничение прав и обременение объекта недвижимости:			
3.	3.164.1.	вид:	Аренда (в том числе, субаренда)
		дата государственной регистрации:	05.12.2017
		номер государственной регистрации:	02:22:000000:4067-02/105/2017-19
		срок, на который установлено ограничение прав и обременение объекта недвижимости:	с 10.07.2017 по 10.07.2066
		лицо, в пользу которого установлено ограничение прав и обременение объекта недвижимости:	Общество с ограниченной ответственностью "Дюртюлинский комбинат хлебопродуктов", ИНН: 0260011340
основание государственной регистрации:		'Договор аренды земельного участка, находящегося в общей долевой собственности граждан сельского поселения Таймурзинский сельсовет муниципального района Дюртюлинский район Республики Башкортостан' №б/н от 10.07.2017; 'Договор передачи прав и обязанностей арендатора по договору аренды земельного участка' №б/н от 20.11.2017	

Государственный регистратор		ФГИС ЕГРН
полное наименование должности	подпись	инициалы, фамилия

М.П.

Земельный участок			
(вид объекта недвижимости)			
Лист № <u> </u> Раздела <u>2</u>	Всего листов раздела <u>2</u> : <u> </u>	Всего разделов: <u> </u>	Всего листов выписки: <u> </u>
30.09.2021 № 99/2021/420817999			
Кадастровый номер:		02:22:000000:4067	
1.	Правообладатель (правообладатели):	1.165.	Саяпова Разида Рахимьяновна
2.	Вид, номер и дата государственной регистрации права:	2.165.	Долевая собственность, № 02-04/105-04/305/001/2016-2270/1 от 21.04.2016, 1/258
Ограничение прав и обременение объекта недвижимости:			
3.	3.165.1.	вид:	Иные ограничения (обременения) прав
		дата государственной регистрации:	10.09.2021
		номер государственной регистрации:	02:22:000000:4067-02/370/2021-144
		срок, на который установлено ограничение прав и обременение объекта недвижимости:	
		лицо, в пользу которого установлено ограничение прав и обременение объекта недвижимости:	Не определено
основание государственной регистрации:		'Постановление о запрете на совершение действий по регистрации (pdf)' №179552750/0220 по 9972/15/02020-ИП от 09.09.2021, Дюртюлинское межрайонное отделение судебных приставов	
3.	3.165.2.	вид:	Иные ограничения (обременения) прав
		дата государственной регистрации:	16.03.2019
		номер государственной регистрации:	02:22:000000:4067-02/101/2019-59
		срок, на который установлено ограничение прав и обременение объекта недвижимости:	
		лицо, в пользу которого установлено ограничение прав и обременение объекта недвижимости:	
основание государственной регистрации:		'Постановление о запрете на совершение действий по регистрации' №141591422/0220 от 25.02.2019, Дюртюлинский межрайонный отдел судебных приставов	

Государственный регистратор		ФГИС ЕГРН
полное наименование должности	подпись	инициалы, фамилия

М.П.

Земельный участок		(вид объекта недвижимости)	
Лист №	Раздела <u>2</u>	Всего листов раздела <u>2</u> : _____	Всего разделов: _____
30.09.2021 № 99/2021/420817999		Всего листов выписки: _____	
Кадастровый номер:		02:22:000000:4067	
3.165.3.	вид:	Аренда (в том числе, субаренда)	
	дата государственной регистрации:	05.12.2017	
	номер государственной регистрации:	02:22:000000:4067-02/105/2017-19	
	срок, на который установлено ограничение прав и обременение объекта недвижимости:	с 10.07.2017 по 10.07.2066	
	лицо, в пользу которого установлено ограничение прав и обременение объекта недвижимости:	Общество с ограниченной ответственностью "Дюртюлинский комбинат хлебопродуктов", ИНН: 0260011340	
3.165.4.	основание государственной регистрации:	'Договор аренды земельного участка, находящегося в общей долевой собственности граждан сельского поселения Таймурзинский сельсовет муниципального района Дюртюлинский район Республики Башкортостан' №б/н от 10.07.2017; 'Договор передачи прав и обязанностей арендатора по договору аренды земельного участка' №б/н от 20.11.2017	
	вид:	Иные ограничения (обременения) прав	
	дата государственной регистрации:	09.02.2019	
	номер государственной регистрации:	02:22:000000:4067-02/101/2019-52	
	срок, на который установлено ограничение прав и обременение объекта недвижимости:		
3.165.5.	лицо, в пользу которого установлено ограничение прав и обременение объекта недвижимости:		
	основание государственной регистрации:	'Постановление о запрете на совершение действий по регистрации ' №138764191/0220 от 16.01.2019, Дюртюлинский межрайонный отдел судебных приставов	
	вид:	Иные ограничения (обременения) прав	
	дата государственной регистрации:	19.01.2019	
	номер государственной регистрации:	02:22:000000:4067-02/101/2019-51	
3.165.5.	срок, на который установлено ограничение прав и обременение объекта недвижимости:		
	лицо, в пользу которого установлено ограничение прав и обременение объекта недвижимости:		
	основание государственной регистрации:	'Постановление о запрете на совершение действий по регистрации ' №136455316/0220 от 29.12.2018, Дюртюлинский межрайонный отдел судебных приставов	

Государственный регистратор		ФГИС ЕГРН
полное наименование должности	подпись	инициалы, фамилия

М.П.

Земельный участок			
(вид объекта недвижимости)			
Лист № <u> </u> Раздела <u> 2 </u>	Всего листов раздела <u> 2 </u> : <u> </u>	Всего разделов: <u> </u>	Всего листов выписки: <u> </u>
30.09.2021 № 99/2021/420817999			
Кадастровый номер:		02:22:000000:4067	

1.	Правообладатель (правообладатели):	1.166.	Байрамшина Миляуша Наилловна
2.	Вид, номер и дата государственной регистрации права:	2.166.	Долевая собственность, № 02-04/105-04/305/001/2016-2243/1 от 21.04.2016, 1/258
Ограничение прав и обременение объекта недвижимости:			
3.	3.166.1.	вид:	Аренда (в том числе, субаренда)
		дата государственной регистрации:	05.12.2017
		номер государственной регистрации:	02:22:000000:4067-02/105/2017-19
		срок, на который установлено ограничение прав и обременение объекта недвижимости:	с 10.07.2017 по 10.07.2066
		лицо, в пользу которого установлено ограничение прав и обременение объекта недвижимости:	Общество с ограниченной ответственностью "Дюртюлинский комбинат хлебопродуктов", ИНН: 0260011340
	основание государственной регистрации:	'Договор аренды земельного участка, находящегося в общей долевой собственности граждан сельского поселения Таймурзинский сельсовет муниципального района Дюртюлинский район Республики Башкортостан' №б/н от 10.07.2017; 'Договор передачи прав и обязанностей арендатора по договору аренды земельного участка' №б/н от 20.11.2017	

Государственный регистратор		ФГИС ЕГРН
полное наименование должности	подпись	инициалы, фамилия

М.П.

Земельный участок			
(вид объекта недвижимости)			
Лист № <u> </u> Раздела <u> 2 </u>	Всего листов раздела <u> 2 </u> : <u> </u>	Всего разделов: <u> </u>	Всего листов выписки: <u> </u>
30.09.2021 № 99/2021/420817999			
Кадастровый номер:		02:22:000000:4067	

1.	Правообладатель (правообладатели):	1.167.	Исламова Муслима Муллануровна
2.	Вид, номер и дата государственной регистрации права:	2.167.	Долевая собственность, № 02-04/105-04/305/001/2016-2228/1 от 21.04.2016, 1/258
Ограничение прав и обременение объекта недвижимости:			
3.	3.167.1.	вид:	Аренда (в том числе, субаренда)
		дата государственной регистрации:	05.12.2017
		номер государственной регистрации:	02:22:000000:4067-02/105/2017-19
		срок, на который установлено ограничение прав и обременение объекта недвижимости:	с 10.07.2017 по 10.07.2066
		лицо, в пользу которого установлено ограничение прав и обременение объекта недвижимости:	Общество с ограниченной ответственностью "Дюртюлинский комбинат хлебопродуктов", ИНН: 0260011340
	основание государственной регистрации:	'Договор аренды земельного участка, находящегося в общей долевой собственности граждан сельского поселения Таймурзинский сельсовет муниципального района Дюртюлинский район Республики Башкортостан' №б/н от 10.07.2017; 'Договор передачи прав и обязанностей арендатора по договору аренды земельного участка' №б/н от 20.11.2017	

Государственный регистратор		ФГИС ЕГРН
полное наименование должности	подпись	инициалы, фамилия

М.П.

Земельный участок			
(вид объекта недвижимости)			
Лист № <u> </u> Раздела <u>2</u>	Всего листов раздела <u>2</u> : <u> </u>	Всего разделов: <u> </u>	Всего листов выписки: <u> </u>
30.09.2021 № 99/2021/420817999			
Кадастровый номер:		02:22:000000:4067	
1.	Правообладатель (правообладатели):	1.168.	Асыллов Файзелхан Мухаматгаревич
2.	Вид, номер и дата государственной регистрации права:	2.168.	Долевая собственность, № 02-04/105-04/305/001/2016-2239/1 от 21.04.2016, 1/258
Ограничение прав и обременение объекта недвижимости:			
3.	3.168.1.	вид:	Аренда (в том числе, субаренда)
		дата государственной регистрации:	05.12.2017
		номер государственной регистрации:	02:22:000000:4067-02/105/2017-19
		срок, на который установлено ограничение прав и обременение объекта недвижимости:	с 10.07.2017 по 10.07.2066
		лицо, в пользу которого установлено ограничение прав и обременение объекта недвижимости:	Общество с ограниченной ответственностью "Дюртюлинский комбинат хлебопродуктов", ИНН: 0260011340
	основание государственной регистрации:	'Договор аренды земельного участка, находящегося в общей долевой собственности граждан сельского поселения Таймурзинский сельсовет муниципального района Дюртюлинский район Республики Башкортостан' №б/н от 10.07.2017; 'Договор передачи прав и обязанностей арендатора по договору аренды земельного участка' №б/н от 20.11.2017	

Государственный регистратор		ФГИС ЕГРН
полное наименование должности	подпись	инициалы, фамилия

М.П.

Земельный участок			
(вид объекта недвижимости)			
Лист № <u> </u> Раздела <u>2</u>	Всего листов раздела <u>2</u> : <u> </u>	Всего разделов: <u> </u>	Всего листов выписки: <u> </u>
30.09.2021 № 99/2021/420817999			
Кадастровый номер:		02:22:000000:4067	
1.	Правообладатель (правообладатели):	1.169.	Асыллова Филя Курбаналиевна
2.	Вид, номер и дата государственной регистрации права:	2.169.	Долевая собственность, № 02-04/105-04/305/001/2016-2231/1 от 21.04.2016, 1/258
Ограничение прав и обременение объекта недвижимости:			
3.	3.169.1.	вид:	Аренда (в том числе, субаренда)
		дата государственной регистрации:	05.12.2017
		номер государственной регистрации:	02:22:000000:4067-02/105/2017-19
		срок, на который установлено ограничение прав и обременение объекта недвижимости:	с 10.07.2017 по 10.07.2066
		лицо, в пользу которого установлено ограничение прав и обременение объекта недвижимости:	Общество с ограниченной ответственностью "Дюртюлинский комбинат хлебопродуктов", ИНН: 0260011340
	основание государственной регистрации:	'Договор аренды земельного участка, находящегося в общей долевой собственности граждан сельского поселения Таймурзинский сельсовет муниципального района Дюртюлинский район Республики Башкортостан' №б/н от 10.07.2017; 'Договор передачи прав и обязанностей арендатора по договору аренды земельного участка' №б/н от 20.11.2017	

Государственный регистратор		ФГИС ЕГРН
полное наименование должности	подпись	инициалы, фамилия

М.П.

Земельный участок			
(вид объекта недвижимости)			
Лист № <u> </u> Раздела <u>2</u>	Всего листов раздела <u>2</u> : <u> </u>	Всего разделов: <u> </u>	Всего листов выписки: <u> </u>
30.09.2021 № 99/2021/420817999			
Кадастровый номер:		02:22:000000:4067	
1. Правообладатель (правообладатели):	1.170.	Сафарова Алфира Мугаллимовна	
2. Вид, номер и дата государственной регистрации права:	2.170.	Долевая собственность, № 02-04/105-04/305/001/2016-2213/1 от 21.04.2016, 1/258	
Ограничение прав и обременение объекта недвижимости:			
3. 3.170.1.	вид:	Аренда (в том числе, субаренда)	
	дата государственной регистрации:	05.12.2017	
	номер государственной регистрации:	02:22:000000:4067-02/105/2017-19	
	срок, на который установлено ограничение прав и обременение объекта недвижимости:	с 10.07.2017 по 10.07.2066	
	лицо, в пользу которого установлено ограничение прав и обременение объекта недвижимости:	Общество с ограниченной ответственностью "Дюртюлинский комбинат хлебопродуктов", ИНН: 0260011340	
основание государственной регистрации:	'Договор аренды земельного участка, находящегося в общей долевой собственности граждан сельского поселения Таймурзинский сельсовет муниципального района Дюртюлинский район Республики Башкортостан' №б/н от 10.07.2017; 'Договор передачи прав и обязанностей арендатора по договору аренды земельного участка' №б/н от 20.11.2017		

Государственный регистратор		ФГИС ЕГРН
полное наименование должности	подпись	инициалы, фамилия

М.П.

Земельный участок			
(вид объекта недвижимости)			
Лист № <u> </u> Раздела <u>2</u>	Всего листов раздела <u>2</u> : <u> </u>	Всего разделов: <u> </u>	Всего листов выписки: <u> </u>
30.09.2021 № 99/2021/420817999			
Кадастровый номер:		02:22:000000:4067	
1. Правообладатель (правообладатели):	1.171.	Гатауллина Флида Шайхуллиновна	
2. Вид, номер и дата государственной регистрации права:	2.171.	Долевая собственность, № 02-04/105-04/305/001/2016-2224/1 от 21.04.2016, 1/258	
Ограничение прав и обременение объекта недвижимости:			
3. 3.171.1.	вид:	Аренда (в том числе, субаренда)	
	дата государственной регистрации:	05.12.2017	
	номер государственной регистрации:	02:22:000000:4067-02/105/2017-19	
	срок, на который установлено ограничение прав и обременение объекта недвижимости:	с 10.07.2017 по 10.07.2066	
	лицо, в пользу которого установлено ограничение прав и обременение объекта недвижимости:	Общество с ограниченной ответственностью "Дюртюлинский комбинат хлебопродуктов", ИНН: 0260011340	
основание государственной регистрации:	'Договор аренды земельного участка, находящегося в общей долевой собственности граждан сельского поселения Таймурзинский сельсовет муниципального района Дюртюлинский район Республики Башкортостан' №б/н от 10.07.2017; 'Договор передачи прав и обязанностей арендатора по договору аренды земельного участка' №б/н от 20.11.2017		

Государственный регистратор		ФГИС ЕГРН
полное наименование должности	подпись	инициалы, фамилия

М.П.

Земельный участок			
(вид объекта недвижимости)			
Лист № <u> </u> Раздела <u> 2 </u>	Всего листов раздела <u> 2 </u> : <u> </u>	Всего разделов: <u> </u>	Всего листов выписки: <u> </u>
30.09.2021 № 99/2021/420817999			
Кадастровый номер:		02:22:000000:4067	

1.	Правообладатель (правообладатели):	1.172.	Нурлыгаянов Рабис Салихьянович
2.	Вид, номер и дата государственной регистрации права:	2.172.	Долевая собственность, № 02-04/105-04/305/001/2016-2236/1 от 21.04.2016, 1/258
Ограничение прав и обременение объекта недвижимости:			
3.	3.172.1.	вид:	Аренда (в том числе, субаренда)
		дата государственной регистрации:	05.12.2017
		номер государственной регистрации:	02:22:000000:4067-02/105/2017-19
		срок, на который установлено ограничение прав и обременение объекта недвижимости:	с 10.07.2017 по 10.07.2066
		лицо, в пользу которого установлено ограничение прав и обременение объекта недвижимости:	Общество с ограниченной ответственностью "Дюртюлинский комбинат хлебопродуктов", ИНН: 0260011340
	основание государственной регистрации:	'Договор аренды земельного участка, находящегося в общей долевой собственности граждан сельского поселения Таймурзинский сельсовет муниципального района Дюртюлинский район Республики Башкортостан' №б/н от 10.07.2017; 'Договор передачи прав и обязанностей арендатора по договору аренды земельного участка' №б/н от 20.11.2017	

Государственный регистратор		ФГИС ЕГРН
полное наименование должности	подпись	инициалы, фамилия

М.П.

Земельный участок			
(вид объекта недвижимости)			
Лист № <u> </u> Раздела <u> 2 </u>	Всего листов раздела <u> 2 </u> : <u> </u>	Всего разделов: <u> </u>	Всего листов выписки: <u> </u>
30.09.2021 № 99/2021/420817999			
Кадастровый номер:		02:22:000000:4067	

1.	Правообладатель (правообладатели):	1.173.	Хайруллина Рамила Хамзиновна
2.	Вид, номер и дата государственной регистрации права:	2.173.	Долевая собственность, № 02-04/105-04/305/001/2016-2248/1 от 21.04.2016, 1/258
Ограничение прав и обременение объекта недвижимости:			
3.	3.173.1.	вид:	Аренда (в том числе, субаренда)
		дата государственной регистрации:	05.12.2017
		номер государственной регистрации:	02:22:000000:4067-02/105/2017-19
		срок, на который установлено ограничение прав и обременение объекта недвижимости:	с 10.07.2017 по 10.07.2066
		лицо, в пользу которого установлено ограничение прав и обременение объекта недвижимости:	Общество с ограниченной ответственностью "Дюртюлинский комбинат хлебопродуктов", ИНН: 0260011340
	основание государственной регистрации:	'Договор аренды земельного участка, находящегося в общей долевой собственности граждан сельского поселения Таймурзинский сельсовет муниципального района Дюртюлинский район Республики Башкортостан' №б/н от 10.07.2017; 'Договор передачи прав и обязанностей арендатора по договору аренды земельного участка' №б/н от 20.11.2017	

Государственный регистратор		ФГИС ЕГРН
полное наименование должности	подпись	инициалы, фамилия

М.П.

Земельный участок			
(вид объекта недвижимости)			
Лист № <u> </u> Раздела <u>2</u>	Всего листов раздела <u>2</u> : <u> </u>	Всего разделов: <u> </u>	Всего листов выписки: <u> </u>
30.09.2021 № 99/2021/420817999			
Кадастровый номер:		02:22:000000:4067	
1. Правообладатель (правообладатели):	1.174.	Куручева Тайба Фатиховна	
2. Вид, номер и дата государственной регистрации права:	2.174.	Долевая собственность, № 02-04/105-04/305/001/2016-2448/1 от 21.04.2016, 1/258	
Ограничение прав и обременение объекта недвижимости:			
3. 3.174.1.	вид:	Аренда (в том числе, субаренда)	
	дата государственной регистрации:	05.12.2017	
	номер государственной регистрации:	02:22:000000:4067-02/105/2017-19	
	срок, на который установлено ограничение прав и обременение объекта недвижимости:	с 10.07.2017 по 10.07.2066	
	лицо, в пользу которого установлено ограничение прав и обременение объекта недвижимости:	Общество с ограниченной ответственностью "Дюртюлинский комбинат хлебопродуктов", ИНН: 0260011340	
основание государственной регистрации:	'Договор аренды земельного участка, находящегося в общей долевой собственности граждан сельского поселения Таймурзинский сельсовет муниципального района Дюртюлинский район Республики Башкортостан' №б/н от 10.07.2017; 'Договор передачи прав и обязанностей арендатора по договору аренды земельного участка' №б/н от 20.11.2017		

Государственный регистратор		ФГИС ЕГРН
полное наименование должности	подпись	инициалы, фамилия

М.П.

Земельный участок			
(вид объекта недвижимости)			
Лист № <u> </u> Раздела <u>2</u>	Всего листов раздела <u>2</u> : <u> </u>	Всего разделов: <u> </u>	Всего листов выписки: <u> </u>
30.09.2021 № 99/2021/420817999			
Кадастровый номер:		02:22:000000:4067	
1. Правообладатель (правообладатели):	1.175.	Ситдикова Фанира Сахаутдиновна	
2. Вид, номер и дата государственной регистрации права:	2.175.	Долевая собственность, № 02-04/105-04/305/001/2016-2266/1 от 21.04.2016, 1/258	
Ограничение прав и обременение объекта недвижимости:			
3. 3.175.1.	вид:	Аренда (в том числе, субаренда)	
	дата государственной регистрации:	05.12.2017	
	номер государственной регистрации:	02:22:000000:4067-02/105/2017-19	
	срок, на который установлено ограничение прав и обременение объекта недвижимости:	с 10.07.2017 по 10.07.2066	
	лицо, в пользу которого установлено ограничение прав и обременение объекта недвижимости:	Общество с ограниченной ответственностью "Дюртюлинский комбинат хлебопродуктов", ИНН: 0260011340	
основание государственной регистрации:	'Договор аренды земельного участка, находящегося в общей долевой собственности граждан сельского поселения Таймурзинский сельсовет муниципального района Дюртюлинский район Республики Башкортостан' №б/н от 10.07.2017; 'Договор передачи прав и обязанностей арендатора по договору аренды земельного участка' №б/н от 20.11.2017		

Государственный регистратор		ФГИС ЕГРН
полное наименование должности	подпись	инициалы, фамилия

М.П.

Земельный участок			
(вид объекта недвижимости)			
Лист № <u> </u> Раздела <u>2</u>	Всего листов раздела <u>2</u> : <u> </u>	Всего разделов: <u> </u>	Всего листов выписки: <u> </u>
30.09.2021 № 99/2021/420817999			
Кадастровый номер:		02:22:000000:4067	
1.	Правообладатель (правообладатели):	1.176.	Ахтариев Ильфир Фидусович
2.	Вид, номер и дата государственной регистрации права:	2.176.	Долевая собственность, № 02-04/105-04/305/001/2016-2451/1 от 21.04.2016, 1/258
Ограничение прав и обременение объекта недвижимости:			
3.	3.176.1.	вид:	Аренда (в том числе, субаренда)
		дата государственной регистрации:	05.12.2017
		номер государственной регистрации:	02:22:000000:4067-02/105/2017-19
		срок, на который установлено ограничение прав и обременение объекта недвижимости:	с 10.07.2017 по 10.07.2066
		лицо, в пользу которого установлено ограничение прав и обременение объекта недвижимости:	Общество с ограниченной ответственностью "Дюртюлинский комбинат хлебопродуктов", ИНН: 0260011340
	основание государственной регистрации:	'Договор аренды земельного участка, находящегося в общей долевой собственности граждан сельского поселения Таймурзинский сельсовет муниципального района Дюртюлинский район Республики Башкортостан' №б/н от 10.07.2017; 'Договор передачи прав и обязанностей арендатора по договору аренды земельного участка' №б/н от 20.11.2017	

Государственный регистратор		ФГИС ЕГРН
полное наименование должности	подпись	инициалы, фамилия

М.П.

Земельный участок			
(вид объекта недвижимости)			
Лист № <u> </u> Раздела <u>2</u>	Всего листов раздела <u>2</u> : <u> </u>	Всего разделов: <u> </u>	Всего листов выписки: <u> </u>
30.09.2021 № 99/2021/420817999			
Кадастровый номер:		02:22:000000:4067	
1.	Правообладатель (правообладатели):	1.177.	Лукманова Эльмира Римовна
2.	Вид, номер и дата государственной регистрации права:	2.177.	Долевая собственность, № 02-04/105-04/305/001/2016-2245/1 от 21.04.2016, 1/774
Ограничение прав и обременение объекта недвижимости:			
3.	3.177.1.	вид:	Аренда (в том числе, субаренда)
		дата государственной регистрации:	05.12.2017
		номер государственной регистрации:	02:22:000000:4067-02/105/2017-19
		срок, на который установлено ограничение прав и обременение объекта недвижимости:	с 10.07.2017 по 10.07.2066
		лицо, в пользу которого установлено ограничение прав и обременение объекта недвижимости:	Общество с ограниченной ответственностью "Дюртюлинский комбинат хлебопродуктов", ИНН: 0260011340
	основание государственной регистрации:	'Договор аренды земельного участка, находящегося в общей долевой собственности граждан сельского поселения Таймурзинский сельсовет муниципального района Дюртюлинский район Республики Башкортостан' №б/н от 10.07.2017; 'Договор передачи прав и обязанностей арендатора по договору аренды земельного участка' №б/н от 20.11.2017	

Государственный регистратор		ФГИС ЕГРН
полное наименование должности	подпись	инициалы, фамилия

М.П.

Земельный участок			
(вид объекта недвижимости)			
Лист № ___ Раздела <u>2</u>	Всего листов раздела <u>2</u> : ___	Всего разделов: ___	Всего листов выписки: ___
30.09.2021 № 99/2021/420817999			
Кадастровый номер:		02:22:000000:4067	
1.	Правообладатель (правообладатели):	1.178.	Хамидуллина Руфина Хасаньяновна
2.	Вид, номер и дата государственной регистрации права:	2.178.	Долевая собственность, № 02-04/105-04/305/001/2016-2453/1 от 21.04.2016, 1/258
Ограничение прав и обременение объекта недвижимости:			
3.	3.178.1.	вид:	Аренда (в том числе, субаренда)
		дата государственной регистрации:	05.12.2017
		номер государственной регистрации:	02:22:000000:4067-02/105/2017-19
		срок, на который установлено ограничение прав и обременение объекта недвижимости:	с 10.07.2017 по 10.07.2066
		лицо, в пользу которого установлено ограничение прав и обременение объекта недвижимости:	Общество с ограниченной ответственностью "Дюртюлинский комбинат хлебопродуктов", ИНН: 0260011340
основание государственной регистрации:		'Договор аренды земельного участка, находящегося в общей долевой собственности граждан сельского поселения Таймурзинский сельсовет муниципального района Дюртюлинский район Республики Башкортостан' №б/н от 10.07.2017; 'Договор передачи прав и обязанностей арендатора по договору аренды земельного участка' №б/н от 20.11.2017	

Государственный регистратор		ФГИС ЕГРН
полное наименование должности	подпись	инициалы, фамилия

М.П.

Земельный участок			
(вид объекта недвижимости)			
Лист № ___ Раздела <u>2</u>	Всего листов раздела <u>2</u> : ___	Всего разделов: ___	Всего листов выписки: ___
30.09.2021 № 99/2021/420817999			
Кадастровый номер:		02:22:000000:4067	
1.	Правообладатель (правообладатели):	1.179.	Хамидуллина Зульфира Гайнегилемовна
2.	Вид, номер и дата государственной регистрации права:	2.179.	Долевая собственность, № 02-04/105-04/305/001/2016-2402/1 от 21.04.2016, 2/387
Ограничение прав и обременение объекта недвижимости:			
3.	3.179.1.	вид:	Аренда (в том числе, субаренда)
		дата государственной регистрации:	05.12.2017
		номер государственной регистрации:	02:22:000000:4067-02/105/2017-19
		срок, на который установлено ограничение прав и обременение объекта недвижимости:	с 10.07.2017 по 10.07.2066
		лицо, в пользу которого установлено ограничение прав и обременение объекта недвижимости:	Общество с ограниченной ответственностью "Дюртюлинский комбинат хлебопродуктов", ИНН: 0260011340
основание государственной регистрации:		'Договор аренды земельного участка, находящегося в общей долевой собственности граждан сельского поселения Таймурзинский сельсовет муниципального района Дюртюлинский район Республики Башкортостан' №б/н от 10.07.2017; 'Договор передачи прав и обязанностей арендатора по договору аренды земельного участка' №б/н от 20.11.2017	

Государственный регистратор		ФГИС ЕГРН
полное наименование должности	подпись	инициалы, фамилия

М.П.

Земельный участок			
(вид объекта недвижимости)			
Лист № <u> </u> Раздела <u>2</u>	Всего листов раздела <u>2</u> : <u> </u>	Всего разделов: <u> </u>	Всего листов выписки: <u> </u>
30.09.2021 № 99/2021/420817999			
Кадастровый номер:		02:22:000000:4067	

1.	Правообладатель (правообладатели):	1.180.	Миннитдинов Ахнаф Ахмадиевич
2.	Вид, номер и дата государственной регистрации права:	2.180.	Долевая собственность, № 02-04/105-04/305/001/2016-2408/1 от 21.04.2016, 1/258
Ограничение прав и обременение объекта недвижимости:			
3.	3.180.1.	вид:	Аренда (в том числе, субаренда)
		дата государственной регистрации:	05.12.2017
		номер государственной регистрации:	02:22:000000:4067-02/105/2017-19
		срок, на который установлено ограничение прав и обременение объекта недвижимости:	с 10.07.2017 по 10.07.2066
		лицо, в пользу которого установлено ограничение прав и обременение объекта недвижимости:	Общество с ограниченной ответственностью "Дюртюлинский комбинат хлебопродуктов", ИНН: 0260011340
	основание государственной регистрации:	'Договор аренды земельного участка, находящегося в общей долевой собственности граждан сельского поселения Таймурзинский сельсовет муниципального района Дюртюлинский район Республики Башкортостан' №б/н от 10.07.2017; 'Договор передачи прав и обязанностей арендатора по договору аренды земельного участка' №б/н от 20.11.2017	

Государственный регистратор		ФГИС ЕГРН
полное наименование должности	подпись	инициалы, фамилия

М.П.

Земельный участок			
(вид объекта недвижимости)			
Лист № <u> </u> Раздела <u>2</u>	Всего листов раздела <u>2</u> : <u> </u>	Всего разделов: <u> </u>	Всего листов выписки: <u> </u>
30.09.2021 № 99/2021/420817999			
Кадастровый номер:		02:22:000000:4067	

1.	Правообладатель (правообладатели):	1.181.	Нургалиев Рашит Ульфатович
2.	Вид, номер и дата государственной регистрации права:	2.181.	Долевая собственность, № 02-04/105-04/305/001/2016-2225/1 от 21.04.2016, 1/258
Ограничение прав и обременение объекта недвижимости:			
3.	3.181.1.	вид:	Аренда (в том числе, субаренда)
		дата государственной регистрации:	05.12.2017
		номер государственной регистрации:	02:22:000000:4067-02/105/2017-19
		срок, на который установлено ограничение прав и обременение объекта недвижимости:	с 10.07.2017 по 10.07.2066
		лицо, в пользу которого установлено ограничение прав и обременение объекта недвижимости:	Общество с ограниченной ответственностью "Дюртюлинский комбинат хлебопродуктов", ИНН: 0260011340
	основание государственной регистрации:	'Договор аренды земельного участка, находящегося в общей долевой собственности граждан сельского поселения Таймурзинский сельсовет муниципального района Дюртюлинский район Республики Башкортостан' №б/н от 10.07.2017; 'Договор передачи прав и обязанностей арендатора по договору аренды земельного участка' №б/н от 20.11.2017	

Государственный регистратор		ФГИС ЕГРН
полное наименование должности	подпись	инициалы, фамилия

М.П.

Земельный участок			
(вид объекта недвижимости)			
Лист № ___ Раздела <u>2</u>	Всего листов раздела <u>2</u> : ___	Всего разделов: ___	Всего листов выписки: ___
30.09.2021 № 99/2021/420817999			
Кадастровый номер:		02:22:000000:4067	
1.	Правообладатель (правообладатели):	1.182.	Нугуманова Фания Исмагиловна
2.	Вид, номер и дата государственной регистрации права:	2.182.	Долевая собственность, № 02-04/105-04/305/001/2016-2274/1 от 21.04.2016, 1/258
Ограничение прав и обременение объекта недвижимости:			
3.	3.182.1.	вид:	Аренда (в том числе, субаренда)
		дата государственной регистрации:	05.12.2017
		номер государственной регистрации:	02:22:000000:4067-02/105/2017-19
		срок, на который установлено ограничение прав и обременение объекта недвижимости:	с 10.07.2017 по 10.07.2066
		лицо, в пользу которого установлено ограничение прав и обременение объекта недвижимости:	Общество с ограниченной ответственностью "Дюртюлинский комбинат хлебопродуктов", ИНН: 0260011340
	основание государственной регистрации:	'Договор аренды земельного участка, находящегося в общей долевой собственности граждан сельского поселения Таймурзинский сельсовет муниципального района Дюртюлинский район Республики Башкортостан' №б/н от 10.07.2017; 'Договор передачи прав и обязанностей арендатора по договору аренды земельного участка' №б/н от 20.11.2017	

Государственный регистратор		ФГИС ЕГРН
полное наименование должности	подпись	инициалы, фамилия

М.П.

Земельный участок			
(вид объекта недвижимости)			
Лист № ___ Раздела <u>2</u>	Всего листов раздела <u>2</u> : ___	Всего разделов: ___	Всего листов выписки: ___
30.09.2021 № 99/2021/420817999			
Кадастровый номер:		02:22:000000:4067	
1.	Правообладатель (правообладатели):	1.183.	Мусина Люда Сабирьяновна
2.	Вид, номер и дата государственной регистрации права:	2.183.	Долевая собственность, № 02-04/105-04/305/001/2016-2272/1 от 21.04.2016, 1/258
Ограничение прав и обременение объекта недвижимости:			
3.	3.183.1.	вид:	Аренда (в том числе, субаренда)
		дата государственной регистрации:	05.12.2017
		номер государственной регистрации:	02:22:000000:4067-02/105/2017-19
		срок, на который установлено ограничение прав и обременение объекта недвижимости:	с 10.07.2017 по 10.07.2066
		лицо, в пользу которого установлено ограничение прав и обременение объекта недвижимости:	Общество с ограниченной ответственностью "Дюртюлинский комбинат хлебопродуктов", ИНН: 0260011340
	основание государственной регистрации:	'Договор аренды земельного участка, находящегося в общей долевой собственности граждан сельского поселения Таймурзинский сельсовет муниципального района Дюртюлинский район Республики Башкортостан' №б/н от 10.07.2017; 'Договор передачи прав и обязанностей арендатора по договору аренды земельного участка' №б/н от 20.11.2017	

Государственный регистратор		ФГИС ЕГРН
полное наименование должности	подпись	инициалы, фамилия

М.П.

Земельный участок			
(вид объекта недвижимости)			
Лист № <u> </u> Раздела <u>2</u>	Всего листов раздела <u>2</u> : <u> </u>	Всего разделов: <u> </u>	Всего листов выписки: <u> </u>
30.09.2021 № 99/2021/420817999			
Кадастровый номер:		02:22:000000:4067	

1.	Правообладатель (правообладатели):	1.184.	Нурлыгаянова Файруза Миннифановна
2.	Вид, номер и дата государственной регистрации права:	2.184.	Долевая собственность, № 02-04/105-04/305/001/2016-2203/1 от 21.04.2016, 1/258
Ограничение прав и обременение объекта недвижимости:			
3.	3.184.1.	вид:	Аренда (в том числе, субаренда)
		дата государственной регистрации:	05.12.2017
		номер государственной регистрации:	02:22:000000:4067-02/105/2017-19
		срок, на который установлено ограничение прав и обременение объекта недвижимости:	с 10.07.2017 по 10.07.2066
		лицо, в пользу которого установлено ограничение прав и обременение объекта недвижимости:	Общество с ограниченной ответственностью "Дюртюлинский комбинат хлебопродуктов", ИНН: 0260011340
	основание государственной регистрации:	'Договор аренды земельного участка, находящегося в общей долевой собственности граждан сельского поселения Таймурзинский сельсовет муниципального района Дюртюлинский район Республики Башкортостан' №б/н от 10.07.2017; 'Договор передачи прав и обязанностей арендатора по договору аренды земельного участка' №б/н от 20.11.2017	

Государственный регистратор		ФГИС ЕГРН
полное наименование должности	подпись	инициалы, фамилия

М.П.

Земельный участок			
(вид объекта недвижимости)			
Лист № <u> </u> Раздела <u>2</u>	Всего листов раздела <u>2</u> : <u> </u>	Всего разделов: <u> </u>	Всего листов выписки: <u> </u>
30.09.2021 № 99/2021/420817999			
Кадастровый номер:		02:22:000000:4067	

1.	Правообладатель (правообладатели):	1.185.	Ахтариева Ифига Гилемхановна
2.	Вид, номер и дата государственной регистрации права:	2.185.	Долевая собственность, № 02-04/105-04/305/001/2016-2229/1 от 21.04.2016, 1/258
Ограничение прав и обременение объекта недвижимости:			
3.	3.185.1.	вид:	Аренда (в том числе, субаренда)
		дата государственной регистрации:	05.12.2017
		номер государственной регистрации:	02:22:000000:4067-02/105/2017-19
		срок, на который установлено ограничение прав и обременение объекта недвижимости:	с 10.07.2017 по 10.07.2066
		лицо, в пользу которого установлено ограничение прав и обременение объекта недвижимости:	Общество с ограниченной ответственностью "Дюртюлинский комбинат хлебопродуктов", ИНН: 0260011340
	основание государственной регистрации:	'Договор аренды земельного участка, находящегося в общей долевой собственности граждан сельского поселения Таймурзинский сельсовет муниципального района Дюртюлинский район Республики Башкортостан' №б/н от 10.07.2017; 'Договор передачи прав и обязанностей арендатора по договору аренды земельного участка' №б/н от 20.11.2017	

Государственный регистратор		ФГИС ЕГРН
полное наименование должности	подпись	инициалы, фамилия

М.П.

Земельный участок			
(вид объекта недвижимости)			
Лист № <u> </u> Раздела <u>2</u>	Всего листов раздела <u>2</u> : <u> </u>	Всего разделов: <u> </u>	Всего листов выписки: <u> </u>
30.09.2021 № 99/2021/420817999			
Кадастровый номер:		02:22:000000:4067	

1.	Правообладатель (правообладатели):	1.186.	Давлетова Физагия Динисламовна
2.	Вид, номер и дата государственной регистрации права:	2.186.	Долевая собственность, № 02-04/105-04/305/001/2016-2393/1 от 21.04.2016, 1/258
Ограничение прав и обременение объекта недвижимости:			
3.	3.186.1.	вид:	Аренда (в том числе, субаренда)
		дата государственной регистрации:	05.12.2017
		номер государственной регистрации:	02:22:000000:4067-02/105/2017-19
		срок, на который установлено ограничение прав и обременение объекта недвижимости:	с 10.07.2017 по 10.07.2066
		лицо, в пользу которого установлено ограничение прав и обременение объекта недвижимости:	Общество с ограниченной ответственностью "Дюртюлинский комбинат хлебопродуктов", ИНН: 0260011340
	основание государственной регистрации:	'Договор аренды земельного участка, находящегося в общей долевой собственности граждан сельского поселения Таймурзинский сельсовет муниципального района Дюртюлинский район Республики Башкортостан' №б/н от 10.07.2017; 'Договор передачи прав и обязанностей арендатора по договору аренды земельного участка' №б/н от 20.11.2017	

Государственный регистратор		ФГИС ЕГРН
полное наименование должности	подпись	инициалы, фамилия

М.П.

Земельный участок			
(вид объекта недвижимости)			
Лист № <u> </u> Раздела <u>2</u>	Всего листов раздела <u>2</u> : <u> </u>	Всего разделов: <u> </u>	Всего листов выписки: <u> </u>
30.09.2021 № 99/2021/420817999			
Кадастровый номер:		02:22:000000:4067	

1.	Правообладатель (правообладатели):	1.187.	Камалтдинова Фина Султангареевна
2.	Вид, номер и дата государственной регистрации права:	2.187.	Долевая собственность, № 02-04/105-04/305/001/2016-2241/1 от 21.04.2016, 1/258
Ограничение прав и обременение объекта недвижимости:			
3.	3.187.1.	вид:	Аренда (в том числе, субаренда)
		дата государственной регистрации:	05.12.2017
		номер государственной регистрации:	02:22:000000:4067-02/105/2017-19
		срок, на который установлено ограничение прав и обременение объекта недвижимости:	с 10.07.2017 по 10.07.2066
		лицо, в пользу которого установлено ограничение прав и обременение объекта недвижимости:	Общество с ограниченной ответственностью "Дюртюлинский комбинат хлебопродуктов", ИНН: 0260011340
	основание государственной регистрации:	'Договор аренды земельного участка, находящегося в общей долевой собственности граждан сельского поселения Таймурзинский сельсовет муниципального района Дюртюлинский район Республики Башкортостан' №б/н от 10.07.2017; 'Договор передачи прав и обязанностей арендатора по договору аренды земельного участка' №б/н от 20.11.2017	

Государственный регистратор		ФГИС ЕГРН
полное наименование должности	подпись	инициалы, фамилия

М.П.

Земельный участок			
(вид объекта недвижимости)			
Лист № <u> </u> Раздела <u>2</u>	Всего листов раздела <u>2</u> : <u> </u>	Всего разделов: <u> </u>	Всего листов выписки: <u> </u>
30.09.2021 № 99/2021/420817999			
Кадастровый номер:		02:22:000000:4067	

1.	Правообладатель (правообладатели):	1.188.	Салемгареева Насиля Назифуллиевна
2.	Вид, номер и дата государственной регистрации права:	2.188.	Долевая собственность, № 02-04/105-04/305/001/2016-2249/1 от 21.04.2016, 1/258
Ограничение прав и обременение объекта недвижимости:			
3.	3.188.1.	вид:	Аренда (в том числе, субаренда)
		дата государственной регистрации:	05.12.2017
		номер государственной регистрации:	02:22:000000:4067-02/105/2017-19
		срок, на который установлено ограничение прав и обременение объекта недвижимости:	с 10.07.2017 по 10.07.2066
		лицо, в пользу которого установлено ограничение прав и обременение объекта недвижимости:	Общество с ограниченной ответственностью "Дюртюлинский комбинат хлебопродуктов", ИНН: 0260011340
	основание государственной регистрации:	'Договор аренды земельного участка, находящегося в общей долевой собственности граждан сельского поселения Таймурзинский сельсовет муниципального района Дюртюлинский район Республики Башкортостан' №б/н от 10.07.2017; 'Договор передачи прав и обязанностей арендатора по договору аренды земельного участка' №б/н от 20.11.2017	

Государственный регистратор		ФГИС ЕГРН
полное наименование должности	подпись	инициалы, фамилия

М.П.

Земельный участок			
(вид объекта недвижимости)			
Лист № <u> </u> Раздела <u>2</u>	Всего листов раздела <u>2</u> : <u> </u>	Всего разделов: <u> </u>	Всего листов выписки: <u> </u>
30.09.2021 № 99/2021/420817999			
Кадастровый номер:		02:22:000000:4067	

1.	Правообладатель (правообладатели):	1.189.	Давлетгареев Ахнаф Бахетгареевич
2.	Вид, номер и дата государственной регистрации права:	2.189.	Долевая собственность, № 02-04/105-04/305/001/2016-2387/1 от 21.04.2016, 1/258
Ограничение прав и обременение объекта недвижимости:			
3.	3.189.1.	вид:	Аренда (в том числе, субаренда)
		дата государственной регистрации:	05.12.2017
		номер государственной регистрации:	02:22:000000:4067-02/105/2017-19
		срок, на который установлено ограничение прав и обременение объекта недвижимости:	с 10.07.2017 по 10.07.2066
		лицо, в пользу которого установлено ограничение прав и обременение объекта недвижимости:	Общество с ограниченной ответственностью "Дюртюлинский комбинат хлебопродуктов", ИНН: 0260011340
	основание государственной регистрации:	'Договор аренды земельного участка, находящегося в общей долевой собственности граждан сельского поселения Таймурзинский сельсовет муниципального района Дюртюлинский район Республики Башкортостан' №б/н от 10.07.2017; 'Договор передачи прав и обязанностей арендатора по договору аренды земельного участка' №б/н от 20.11.2017	

Государственный регистратор		ФГИС ЕГРН
полное наименование должности	подпись	инициалы, фамилия

М.П.

Земельный участок			
<small>(вид объекта недвижимости)</small>			
Лист № <u> </u> Раздела <u>2</u>	Всего листов раздела <u>2</u> : <u> </u>	Всего разделов: <u> </u>	Всего листов выписки: <u> </u>
30.09.2021 № 99/2021/420817999			
Кадастровый номер:		02:22:000000:4067	

1.	Правообладатель (правообладатели):	1.190.	Мухаметзянов Флюс Масгутович
2.	Вид, номер и дата государственной регистрации права:	2.190.	Долевая собственность, № 02-04/105-04/305/001/2016-2397/1 от 21.04.2016, 1/258
Ограничение прав и обременение объекта недвижимости:			
3.	3.190.1.	вид:	Аренда (в том числе, субаренда)
		дата государственной регистрации:	05.12.2017
		номер государственной регистрации:	02:22:000000:4067-02/105/2017-19
		срок, на который установлено ограничение прав и обременение объекта недвижимости:	с 10.07.2017 по 10.07.2066
		лицо, в пользу которого установлено ограничение прав и обременение объекта недвижимости:	Общество с ограниченной ответственностью "Дюртюлинский комбинат хлебопродуктов", ИНН: 0260011340
	основание государственной регистрации:	'Договор аренды земельного участка, находящегося в общей долевой собственности граждан сельского поселения Таймурзинский сельсовет муниципального района Дюртюлинский район Республики Башкортостан' №б/н от 10.07.2017; 'Договор передачи прав и обязанностей арендатора по договору аренды земельного участка' №б/н от 20.11.2017	

Государственный регистратор		ФГИС ЕГРН
полное наименование должности	подпись	инициалы, фамилия

М.П.

Земельный участок			
<small>(вид объекта недвижимости)</small>			
Лист № <u> </u> Раздела <u>2</u>	Всего листов раздела <u>2</u> : <u> </u>	Всего разделов: <u> </u>	Всего листов выписки: <u> </u>
30.09.2021 № 99/2021/420817999			
Кадастровый номер:		02:22:000000:4067	

1.	Правообладатель (правообладатели):	1.191.	Самматова Хатима Гайнетдиновна
2.	Вид, номер и дата государственной регистрации права:	2.191.	Долевая собственность, № 02-04/105-04/305/001/2016-2208/1 от 21.04.2016, 1/258
Ограничение прав и обременение объекта недвижимости:			
3.	3.191.1.	вид:	Аренда (в том числе, субаренда)
		дата государственной регистрации:	05.12.2017
		номер государственной регистрации:	02:22:000000:4067-02/105/2017-19
		срок, на который установлено ограничение прав и обременение объекта недвижимости:	с 10.07.2017 по 10.07.2066
		лицо, в пользу которого установлено ограничение прав и обременение объекта недвижимости:	Общество с ограниченной ответственностью "Дюртюлинский комбинат хлебопродуктов", ИНН: 0260011340
	основание государственной регистрации:	'Договор аренды земельного участка, находящегося в общей долевой собственности граждан сельского поселения Таймурзинский сельсовет муниципального района Дюртюлинский район Республики Башкортостан' №б/н от 10.07.2017; 'Договор передачи прав и обязанностей арендатора по договору аренды земельного участка' №б/н от 20.11.2017	

Государственный регистратор		ФГИС ЕГРН
полное наименование должности	подпись	инициалы, фамилия

М.П.

Земельный участок			
(вид объекта недвижимости)			
Лист № <u> </u> Раздела <u> 2 </u>	Всего листов раздела <u> 2 </u> : <u> </u>	Всего разделов: <u> </u>	Всего листов выписки: <u> </u>
30.09.2021 № 99/2021/420817999			
Кадастровый номер:		02:22:000000:4067	

1.	Правообладатель (правообладатели):	1.192.	Шайхлисламова Гузель Анваровна
2.	Вид, номер и дата государственной регистрации права:	2.192.	Долевая собственность, № 02-04/105-04/305/001/2016-2441/1 от 21.04.2016, 1/258
Ограничение прав и обременение объекта недвижимости:			
3.	3.192.1.	вид:	Аренда (в том числе, субаренда)
		дата государственной регистрации:	05.12.2017
		номер государственной регистрации:	02:22:000000:4067-02/105/2017-19
		срок, на который установлено ограничение прав и обременение объекта недвижимости:	с 10.07.2017 по 10.07.2066
		лицо, в пользу которого установлено ограничение прав и обременение объекта недвижимости:	Общество с ограниченной ответственностью "Дюртюлинский комбинат хлебопродуктов", ИНН: 0260011340
	основание государственной регистрации:	'Договор аренды земельного участка, находящегося в общей долевой собственности граждан сельского поселения Таймурзинский сельсовет муниципального района Дюртюлинский район Республики Башкортостан' №б/н от 10.07.2017; 'Договор передачи прав и обязанностей арендатора по договору аренды земельного участка' №б/н от 20.11.2017	

Государственный регистратор		ФГИС ЕГРН
полное наименование должности	подпись	инициалы, фамилия

М.П.

Земельный участок			
(вид объекта недвижимости)			
Лист № <u> </u> Раздела <u> 2 </u>	Всего листов раздела <u> 2 </u> : <u> </u>	Всего разделов: <u> </u>	Всего листов выписки: <u> </u>
30.09.2021 № 99/2021/420817999			
Кадастровый номер:		02:22:000000:4067	

1.	Правообладатель (правообладатели):	1.193.	Шайхутдинова Каусария Сарвардиновна
2.	Вид, номер и дата государственной регистрации права:	2.193.	Долевая собственность, № 02-04/105-04/305/001/2016-2446/1 от 21.04.2016, 1/258
Ограничение прав и обременение объекта недвижимости:			
3.	3.193.1.	вид:	Аренда (в том числе, субаренда)
		дата государственной регистрации:	05.12.2017
		номер государственной регистрации:	02:22:000000:4067-02/105/2017-19
		срок, на который установлено ограничение прав и обременение объекта недвижимости:	с 10.07.2017 по 10.07.2066
		лицо, в пользу которого установлено ограничение прав и обременение объекта недвижимости:	Общество с ограниченной ответственностью "Дюртюлинский комбинат хлебопродуктов", ИНН: 0260011340
	основание государственной регистрации:	'Договор аренды земельного участка, находящегося в общей долевой собственности граждан сельского поселения Таймурзинский сельсовет муниципального района Дюртюлинский район Республики Башкортостан' №б/н от 10.07.2017; 'Договор передачи прав и обязанностей арендатора по договору аренды земельного участка' №б/н от 20.11.2017	

Государственный регистратор		ФГИС ЕГРН
полное наименование должности	подпись	инициалы, фамилия

М.П.

Земельный участок			
(вид объекта недвижимости)			
Лист № <u> </u> Раздела <u>2</u>	Всего листов раздела <u>2</u> : <u> </u>	Всего разделов: <u> </u>	Всего листов выписки: <u> </u>
30.09.2021 № 99/2021/420817999			
Кадастровый номер:		02:22:000000:4067	
1.	Правообладатель (правообладатели):	1.194.	Сафарова Кашифа Гулумовна
2.	Вид, номер и дата государственной регистрации права:	2.194.	Долевая собственность, № 02-04/105-04/305/001/2016-2222/1 от 21.04.2016, 1/258
Ограничение прав и обременение объекта недвижимости:			
3.	3.194.1.	вид:	Аренда (в том числе, субаренда)
		дата государственной регистрации:	05.12.2017
		номер государственной регистрации:	02:22:000000:4067-02/105/2017-19
		срок, на который установлено ограничение прав и обременение объекта недвижимости:	с 10.07.2017 по 10.07.2066
		лицо, в пользу которого установлено ограничение прав и обременение объекта недвижимости:	Общество с ограниченной ответственностью "Дюртюлинский комбинат хлебопродуктов", ИНН: 0260011340
основание государственной регистрации:		'Договор аренды земельного участка, находящегося в общей долевой собственности граждан сельского поселения Таймурзинский сельсовет муниципального района Дюртюлинский район Республики Башкортостан' №б/н от 10.07.2017; 'Договор передачи прав и обязанностей арендатора по договору аренды земельного участка' №б/н от 20.11.2017	
Государственный регистратор		ФГИС ЕГРН	
полное наименование должности		подпись	инициалы, фамилия

М.П.

Земельный участок			
(вид объекта недвижимости)			
Лист № <u> </u> Раздела <u>2</u>	Всего листов раздела <u>2</u> : <u> </u>	Всего разделов: <u> </u>	Всего листов выписки: <u> </u>
30.09.2021 № 99/2021/420817999			
Кадастровый номер:		02:22:000000:4067	
1.	Правообладатель (правообладатели):	1.195.	Хабибуллина Розалия Рашитовна
2.	Вид, номер и дата государственной регистрации права:	2.195.	Долевая собственность, № 02-04/105-04/305/001/2016-2219/1 от 21.04.2016, 1/258
Ограничение прав и обременение объекта недвижимости:			
3.	3.195.1.	вид:	Иные ограничения (обременения) прав
		дата государственной регистрации:	29.12.2018
		номер государственной регистрации:	02:22:000000:4067-02/101/2018-41
		срок, на который установлено ограничение прав и обременение объекта недвижимости:	
		лицо, в пользу которого установлено ограничение прав и обременение объекта недвижимости:	
основание государственной регистрации:		'Постановление о запрете на совершение действий по регистрации' №136447380/0220 от 29.12.2018, Дюртюлинский межрайонный отдел судебных приставов	
3.	3.195.2.	вид:	Аренда (в том числе, субаренда)
		дата государственной регистрации:	05.12.2017
		номер государственной регистрации:	02:22:000000:4067-02/105/2017-19
		срок, на который установлено ограничение прав и обременение объекта недвижимости:	с 10.07.2017 по 10.07.2066
		лицо, в пользу которого установлено ограничение прав и обременение объекта недвижимости:	Общество с ограниченной ответственностью "Дюртюлинский комбинат хлебопродуктов", ИНН: 0260011340
основание государственной регистрации:		'Договор аренды земельного участка, находящегося в общей долевой собственности граждан сельского поселения Таймурзинский сельсовет муниципального района Дюртюлинский район Республики Башкортостан' №б/н от 10.07.2017; 'Договор передачи прав и обязанностей арендатора по договору аренды земельного участка' №б/н от 20.11.2017	
Государственный регистратор		ФГИС ЕГРН	
полное наименование должности		подпись	инициалы, фамилия

М.П.

Земельный участок			
(вид объекта недвижимости)			
Лист № <u> </u> Раздела <u>2</u>	Всего листов раздела <u>2</u> : <u> </u>	Всего разделов: <u> </u>	Всего листов выписки: <u> </u>
30.09.2021 № 99/2021/420817999			
Кадастровый номер:		02:22:000000:4067	
3.195.3.	вид:	Иные ограничения (обременения) прав	
	дата государственной регистрации:	18.01.2019	
	номер государственной регистрации:	02:22:000000:4067-02/101/2019-46	
	срок, на который установлено ограничение прав и обременение объекта недвижимости:		
	лицо, в пользу которого установлено ограничение прав и обременение объекта недвижимости:		
основание государственной регистрации:	Постановление о запрете на совершение действий по регистрации ' №138537219/0220 от 15.01.2019, Дюргюлинский межрайонный отдел судебных приставов		
3.195.4.	вид:	Иные ограничения (обременения) прав	
	дата государственной регистрации:	14.05.2019	
	номер государственной регистрации:	02:22:000000:4067-02/119/2019-72	
	срок, на который установлено ограничение прав и обременение объекта недвижимости:		
	лицо, в пользу которого установлено ограничение прав и обременение объекта недвижимости:		
основание государственной регистрации:	Постановление о запрете на совершение действий по регистрации ' №145076964/0220 от 18.04.2019, Дюргюлинский межрайонный отдел судебных приставов		
3.195.5.	вид:	Иные ограничения (обременения) прав	
	дата государственной регистрации:	11.01.2019	
	номер государственной регистрации:	02:22:000000:4067-02/101/2019-45	
	срок, на который установлено ограничение прав и обременение объекта недвижимости:		
	лицо, в пользу которого установлено ограничение прав и обременение объекта недвижимости:		
основание государственной регистрации:	Постановление о запрете на совершение действий по регистрации ' №137842866/0220 от 10.01.2019, Дюргюлинский межрайонный отдел судебных приставов		

Государственный регистратор		ФГИС ЕГРН
полное наименование должности	подпись	инициалы, фамилия

М.П.

Земельный участок			
(вид объекта недвижимости)			
Лист № <u> </u> Раздела <u>2</u>	Всего листов раздела <u>2</u> : <u> </u>	Всего разделов: <u> </u>	Всего листов выписки: <u> </u>
30.09.2021 № 99/2021/420817999			
Кадастровый номер:		02:22:000000:4067	
3.195.6.	вид:	Иные ограничения (обременения) прав	
	дата государственной регистрации:	29.12.2018	
	номер государственной регистрации:	02:22:000000:4067-02/101/2018-43	
	срок, на который установлено ограничение прав и обременение объекта недвижимости:		
	лицо, в пользу которого установлено ограничение прав и обременение объекта недвижимости:		
основание государственной регистрации:	Постановление о запрете на совершение действий по регистрации ' №136452158/0220 от 29.12.2018, Дюргюлинский межрайонный отдел судебных приставов		

Государственный регистратор		ФГИС ЕГРН
полное наименование должности	подпись	инициалы, фамилия

М.П.

Земельный участок			
(вид объекта недвижимости)			
Лист № <u> </u> Раздела <u>2</u>	Всего листов раздела <u>2</u> : <u> </u>	Всего разделов: <u> </u>	Всего листов выписки: <u> </u>
30.09.2021 № 99/2021/420817999			
Кадастровый номер:		02:22:000000:4067	
1.	Правообладатель (правообладатели):	1.196.	Гайнетдинова Салиха Иргалеевна
2.	Вид, номер и дата государственной регистрации права:	2.196.	Долевая собственность, № 02-04/105-04/305/001/2016-2420/1 от 21.04.2016, 1/258
Ограничение прав и обременение объекта недвижимости:			
3.	3.196.1.	вид:	Аренда (в том числе, субаренда)
		дата государственной регистрации:	05.12.2017
		номер государственной регистрации:	02:22:000000:4067-02/105/2017-19
		срок, на который установлено ограничение прав и обременение объекта недвижимости:	с 10.07.2017 по 10.07.2066
		лицо, в пользу которого установлено ограничение прав и обременение объекта недвижимости:	Общество с ограниченной ответственностью "Дюртюлинский комбинат хлебопродуктов", ИНН: 0260011340
основание государственной регистрации:		'Договор аренды земельного участка, находящегося в общей долевой собственности граждан сельского поселения Таймурзинский сельсовет муниципального района Дюртюлинский район Республики Башкортостан' №б/н от 10.07.2017; 'Договор передачи прав и обязанностей арендатора по договору аренды земельного участка' №б/н от 20.11.2017	

Государственный регистратор		ФГИС ЕГРН
полное наименование должности	подпись	инициалы, фамилия

М.П.

Земельный участок			
(вид объекта недвижимости)			
Лист № <u> </u> Раздела <u>2</u>	Всего листов раздела <u>2</u> : <u> </u>	Всего разделов: <u> </u>	Всего листов выписки: <u> </u>
30.09.2021 № 99/2021/420817999			
Кадастровый номер:		02:22:000000:4067	
1.	Правообладатель (правообладатели):	1.197.	Хуснутдинова Агзиба Закировна
2.	Вид, номер и дата государственной регистрации права:	2.197.	Долевая собственность, № 02-04/105-04/305/001/2016-2365/1 от 21.04.2016, 1/258
Ограничение прав и обременение объекта недвижимости:			
3.	3.197.1.	вид:	Аренда (в том числе, субаренда)
		дата государственной регистрации:	05.12.2017
		номер государственной регистрации:	02:22:000000:4067-02/105/2017-19
		срок, на который установлено ограничение прав и обременение объекта недвижимости:	с 10.07.2017 по 10.07.2066
		лицо, в пользу которого установлено ограничение прав и обременение объекта недвижимости:	Общество с ограниченной ответственностью "Дюртюлинский комбинат хлебопродуктов", ИНН: 0260011340
основание государственной регистрации:		'Договор аренды земельного участка, находящегося в общей долевой собственности граждан сельского поселения Таймурзинский сельсовет муниципального района Дюртюлинский район Республики Башкортостан' №б/н от 10.07.2017; 'Договор передачи прав и обязанностей арендатора по договору аренды земельного участка' №б/н от 20.11.2017	

Государственный регистратор		ФГИС ЕГРН
полное наименование должности	подпись	инициалы, фамилия

М.П.

Земельный участок			
(вид объекта недвижимости)			
Лист № <u> </u> Раздела <u>2</u>	Всего листов раздела <u>2</u> : <u> </u>	Всего разделов: <u> </u>	Всего листов выписки: <u> </u>
30.09.2021 № 99/2021/420817999			
Кадастровый номер:		02:22:000000:4067	
1. Правообладатель (правообладатели):	1.198.	Хайруллина Дамира Шаихзиевна	
2. Вид, номер и дата государственной регистрации права:	2.198.	Долевая собственность, № 02-04/105-04/305/001/2016-2363/1 от 21.04.2016, 11/3870	
Ограничение прав и обременение объекта недвижимости:			
3. 3.198.1.	вид:	Аренда (в том числе, субаренда)	
	дата государственной регистрации:	05.12.2017	
	номер государственной регистрации:	02:22:000000:4067-02/105/2017-19	
	срок, на который установлено ограничение прав и обременение объекта недвижимости:	с 10.07.2017 по 10.07.2066	
	лицо, в пользу которого установлено ограничение прав и обременение объекта недвижимости:	Общество с ограниченной ответственностью "Дюртюлинский комбинат хлебопродуктов", ИНН: 0260011340	
основание государственной регистрации:	'Договор аренды земельного участка, находящегося в общей долевой собственности граждан сельского поселения Таймурзинский сельсовет муниципального района Дюртюлинский район Республики Башкортостан' №б/н от 10.07.2017; 'Договор передачи прав и обязанностей арендатора по договору аренды земельного участка' №б/н от 20.11.2017		

Государственный регистратор		ФГИС ЕГРН
полное наименование должности	подпись	инициалы, фамилия

М.П.

Земельный участок			
(вид объекта недвижимости)			
Лист № <u> </u> Раздела <u>2</u>	Всего листов раздела <u>2</u> : <u> </u>	Всего разделов: <u> </u>	Всего листов выписки: <u> </u>
30.09.2021 № 99/2021/420817999			
Кадастровый номер:		02:22:000000:4067	
1. Правообладатель (правообладатели):	1.199.	Хасанова Рамиля Римовна	
2. Вид, номер и дата государственной регистрации права:	2.199.	Долевая собственность, № 02-04/105-04/305/001/2016-2438/1 от 21.04.2016, 1/774	
Ограничение прав и обременение объекта недвижимости:			
3. 3.199.1.	вид:	Аренда (в том числе, субаренда)	
	дата государственной регистрации:	05.12.2017	
	номер государственной регистрации:	02:22:000000:4067-02/105/2017-19	
	срок, на который установлено ограничение прав и обременение объекта недвижимости:	с 10.07.2017 по 10.07.2066	
	лицо, в пользу которого установлено ограничение прав и обременение объекта недвижимости:	Общество с ограниченной ответственностью "Дюртюлинский комбинат хлебопродуктов", ИНН: 0260011340	
основание государственной регистрации:	'Договор аренды земельного участка, находящегося в общей долевой собственности граждан сельского поселения Таймурзинский сельсовет муниципального района Дюртюлинский район Республики Башкортостан' №б/н от 10.07.2017; 'Договор передачи прав и обязанностей арендатора по договору аренды земельного участка' №б/н от 20.11.2017		

Государственный регистратор		ФГИС ЕГРН
полное наименование должности	подпись	инициалы, фамилия

М.П.

Земельный участок			
(вид объекта недвижимости)			
Лист № <u> </u> Раздела <u>2</u>	Всего листов раздела <u>2</u> : <u> </u>	Всего разделов: <u> </u>	Всего листов выписки: <u> </u>
30.09.2021 № 99/2021/420817999			
Кадастровый номер:		02:22:000000:4067	

1.	Правообладатель (правообладатели):	1.200.	Шайхлисламов Динар Лиземович
2.	Вид, номер и дата государственной регистрации права:	2.200.	Долевая собственность, № 02-04/105-04/305/001/2016-2444/1 от 21.04.2016, 1/258
Ограничение прав и обременение объекта недвижимости:			
3.	3.200.1.	вид:	Аренда (в том числе, субаренда)
		дата государственной регистрации:	05.12.2017
		номер государственной регистрации:	02:22:000000:4067-02/105/2017-19
		срок, на который установлено ограничение прав и обременение объекта недвижимости:	с 10.07.2017 по 10.07.2066
		лицо, в пользу которого установлено ограничение прав и обременение объекта недвижимости:	Общество с ограниченной ответственностью "Дюртюлинский комбинат хлебопродуктов", ИНН: 0260011340
	основание государственной регистрации:	'Договор аренды земельного участка, находящегося в общей долевой собственности граждан сельского поселения Таймурзинский сельсовет муниципального района Дюртюлинский район Республики Башкортостан' №б/н от 10.07.2017; 'Договор передачи прав и обязанностей арендатора по договору аренды земельного участка' №б/н от 20.11.2017	

Государственный регистратор		ФГИС ЕГРН
полное наименование должности	подпись	инициалы, фамилия

М.П.

Земельный участок			
(вид объекта недвижимости)			
Лист № <u> </u> Раздела <u>2</u>	Всего листов раздела <u>2</u> : <u> </u>	Всего разделов: <u> </u>	Всего листов выписки: <u> </u>
30.09.2021 № 99/2021/420817999			
Кадастровый номер:		02:22:000000:4067	

1.	Правообладатель (правообладатели):	1.201.	Нурисламова Гуламдам Шаймардановна
2.	Вид, номер и дата государственной регистрации права:	2.201.	Долевая собственность, № 02-04/105-04/305/001/2016-2455/1 от 21.04.2016, 1/258
Ограничение прав и обременение объекта недвижимости:			
3.	3.201.1.	вид:	Аренда (в том числе, субаренда)
		дата государственной регистрации:	05.12.2017
		номер государственной регистрации:	02:22:000000:4067-02/105/2017-19
		срок, на который установлено ограничение прав и обременение объекта недвижимости:	с 10.07.2017 по 10.07.2066
		лицо, в пользу которого установлено ограничение прав и обременение объекта недвижимости:	Общество с ограниченной ответственностью "Дюртюлинский комбинат хлебопродуктов", ИНН: 0260011340
	основание государственной регистрации:	'Договор аренды земельного участка, находящегося в общей долевой собственности граждан сельского поселения Таймурзинский сельсовет муниципального района Дюртюлинский район Республики Башкортостан' №б/н от 10.07.2017; 'Договор передачи прав и обязанностей арендатора по договору аренды земельного участка' №б/н от 20.11.2017	

Государственный регистратор		ФГИС ЕГРН
полное наименование должности	подпись	инициалы, фамилия

М.П.

Земельный участок			
(вид объекта недвижимости)			
Лист № ___ Раздела <u>2</u>	Всего листов раздела <u>2</u> : ___	Всего разделов: ___	Всего листов выписки: ___
30.09.2021 № 99/2021/420817999			
Кадастровый номер:		02:22:000000:4067	
1.	Правообладатель (правообладатели):	1.202.	Равилова Фания Рахимьяновна
2.	Вид, номер и дата государственной регистрации права:	2.202.	Долевая собственность, № 02-04/105-04/305/001/2016-2418/1 от 21.04.2016, 1/258
Ограничение прав и обременение объекта недвижимости:			
3.	3.202.1.	вид:	Аренда (в том числе, субаренда)
		дата государственной регистрации:	05.12.2017
		номер государственной регистрации:	02:22:000000:4067-02/105/2017-19
		срок, на который установлено ограничение прав и обременение объекта недвижимости:	с 10.07.2017 по 10.07.2066
		лицо, в пользу которого установлено ограничение прав и обременение объекта недвижимости:	Общество с ограниченной ответственностью "Дюртюлинский комбинат хлебопродуктов", ИНН: 0260011340
основание государственной регистрации:		'Договор аренды земельного участка, находящегося в общей долевой собственности граждан сельского поселения Таймурзинский сельсовет муниципального района Дюртюлинский район Республики Башкортостан' №б/н от 10.07.2017; 'Договор передачи прав и обязанностей арендатора по договору аренды земельного участка' №б/н от 20.11.2017	

Государственный регистратор		ФГИС ЕГРН
полное наименование должности	подпись	инициалы, фамилия

М.П.

Земельный участок			
(вид объекта недвижимости)			
Лист № ___ Раздела <u>2</u>	Всего листов раздела <u>2</u> : ___	Всего разделов: ___	Всего листов выписки: ___
30.09.2021 № 99/2021/420817999			
Кадастровый номер:		02:22:000000:4067	
1.	Правообладатель (правообладатели):	1.203.	Саматова Адиба Нурдавятловна
2.	Вид, номер и дата государственной регистрации права:	2.203.	Долевая собственность, № 02-04/105-04/305/001/2016-2414/1 от 21.04.2016, 2/258
Ограничение прав и обременение объекта недвижимости:			
3.	3.203.1.	вид:	Аренда (в том числе, субаренда)
		дата государственной регистрации:	05.12.2017
		номер государственной регистрации:	02:22:000000:4067-02/105/2017-19
		срок, на который установлено ограничение прав и обременение объекта недвижимости:	с 10.07.2017 по 10.07.2066
		лицо, в пользу которого установлено ограничение прав и обременение объекта недвижимости:	Общество с ограниченной ответственностью "Дюртюлинский комбинат хлебопродуктов", ИНН: 0260011340
основание государственной регистрации:		'Договор аренды земельного участка, находящегося в общей долевой собственности граждан сельского поселения Таймурзинский сельсовет муниципального района Дюртюлинский район Республики Башкортостан' №б/н от 10.07.2017; 'Договор передачи прав и обязанностей арендатора по договору аренды земельного участка' №б/н от 20.11.2017	

Государственный регистратор		ФГИС ЕГРН
полное наименование должности	подпись	инициалы, фамилия

М.П.

Земельный участок			
(вид объекта недвижимости)			
Лист № <u> </u> Раздела <u>2</u>	Всего листов раздела <u>2</u> : <u> </u>	Всего разделов: <u> </u>	Всего листов выписки: <u> </u>
30.09.2021 № 99/2021/420817999			
Кадастровый номер:		02:22:000000:4067	
1. Правообладатель (правообладатели):	1.204.	Зарифьянов Фагит Шаехзявич	
2. Вид, номер и дата государственной регистрации права:	2.204.	Долевая собственность, № 02-04/105-04/305/001/2016-2411/1 от 21.04.2016, 1/1935	
Ограничение прав и обременение объекта недвижимости:			
3. 3.204.1.	вид:	Аренда (в том числе, субаренда)	
	дата государственной регистрации:	05.12.2017	
	номер государственной регистрации:	02:22:000000:4067-02/105/2017-19	
	срок, на который установлено ограничение прав и обременение объекта недвижимости:	с 10.07.2017 по 10.07.2066	
	лицо, в пользу которого установлено ограничение прав и обременение объекта недвижимости:	Общество с ограниченной ответственностью "Дюртюлинский комбинат хлебопродуктов", ИНН: 0260011340	
основание государственной регистрации:	'Договор аренды земельного участка, находящегося в общей долевой собственности граждан сельского поселения Таймурзинский сельсовет муниципального района Дюртюлинский район Республики Башкортостан' №б/н от 10.07.2017; 'Договор передачи прав и обязанностей арендатора по договору аренды земельного участка' №б/н от 20.11.2017		

Государственный регистратор		ФГИС ЕГРН
полное наименование должности	подпись	инициалы, фамилия

М.П.

Земельный участок			
(вид объекта недвижимости)			
Лист № <u> </u> Раздела <u>2</u>	Всего листов раздела <u>2</u> : <u> </u>	Всего разделов: <u> </u>	Всего листов выписки: <u> </u>
30.09.2021 № 99/2021/420817999			
Кадастровый номер:		02:22:000000:4067	
1. Правообладатель (правообладатели):	1.205.	Акрамов Разиф Акрамович	
2. Вид, номер и дата государственной регистрации права:	2.205.	Долевая собственность, № 02-04/105-04/305/001/2016-2405/1 от 21.04.2016, 1/258	
Ограничение прав и обременение объекта недвижимости:			
3. 3.205.1.	вид:	Аренда (в том числе, субаренда)	
	дата государственной регистрации:	05.12.2017	
	номер государственной регистрации:	02:22:000000:4067-02/105/2017-19	
	срок, на который установлено ограничение прав и обременение объекта недвижимости:	с 10.07.2017 по 10.07.2066	
	лицо, в пользу которого установлено ограничение прав и обременение объекта недвижимости:	Общество с ограниченной ответственностью "Дюртюлинский комбинат хлебопродуктов", ИНН: 0260011340	
основание государственной регистрации:	'Договор аренды земельного участка, находящегося в общей долевой собственности граждан сельского поселения Таймурзинский сельсовет муниципального района Дюртюлинский район Республики Башкортостан' №б/н от 10.07.2017; 'Договор передачи прав и обязанностей арендатора по договору аренды земельного участка' №б/н от 20.11.2017		

Государственный регистратор		ФГИС ЕГРН
полное наименование должности	подпись	инициалы, фамилия

М.П.

Земельный участок			
(вид объекта недвижимости)			
Лист № <u> </u> Раздела <u>2</u>	Всего листов раздела <u>2</u> : <u> </u>	Всего разделов: <u> </u>	Всего листов выписки: <u> </u>
30.09.2021 № 99/2021/420817999			
Кадастровый номер:		02:22:000000:4067	
1. Правообладатель (правообладатели):	1.206.	Нугуманова Фануна Ахсановна	
2. Вид, номер и дата государственной регистрации права:	2.206.	Долевая собственность, № 02-04/105-04/305/001/2016-2409/1 от 21.04.2016, 1/258	
Ограничение прав и обременение объекта недвижимости:			
3. 3.206.1.	вид:	Аренда (в том числе, субаренда)	
	дата государственной регистрации:	05.12.2017	
	номер государственной регистрации:	02:22:000000:4067-02/105/2017-19	
	срок, на который установлено ограничение прав и обременение объекта недвижимости:	с 10.07.2017 по 10.07.2066	
	лицо, в пользу которого установлено ограничение прав и обременение объекта недвижимости:	Общество с ограниченной ответственностью "Дюртюлинский комбинат хлебопродуктов", ИНН: 0260011340	
основание государственной регистрации:	'Договор аренды земельного участка, находящегося в общей долевой собственности граждан сельского поселения Таймурзинский сельсовет муниципального района Дюртюлинский район Республики Башкортостан' №б/н от 10.07.2017; 'Договор передачи прав и обязанностей арендатора по договору аренды земельного участка' №б/н от 20.11.2017		

Государственный регистратор		ФГИС ЕГРН
полное наименование должности	подпись	инициалы, фамилия

М.П.

Земельный участок			
(вид объекта недвижимости)			
Лист № <u> </u> Раздела <u>2</u>	Всего листов раздела <u>2</u> : <u> </u>	Всего разделов: <u> </u>	Всего листов выписки: <u> </u>
30.09.2021 № 99/2021/420817999			
Кадастровый номер:		02:22:000000:4067	
1. Правообладатель (правообладатели):	1.207.	Шайдуллин Ришат Закиевич	
2. Вид, номер и дата государственной регистрации права:	2.207.	Долевая собственность, № 02-04/105-04/305/001/2016-2389/1 от 21.04.2016, 1/258	
Ограничение прав и обременение объекта недвижимости:			
3. 3.207.1.	вид:	Аренда (в том числе, субаренда)	
	дата государственной регистрации:	05.12.2017	
	номер государственной регистрации:	02:22:000000:4067-02/105/2017-19	
	срок, на который установлено ограничение прав и обременение объекта недвижимости:	с 10.07.2017 по 10.07.2066	
	лицо, в пользу которого установлено ограничение прав и обременение объекта недвижимости:	Общество с ограниченной ответственностью "Дюртюлинский комбинат хлебопродуктов", ИНН: 0260011340	
основание государственной регистрации:	'Договор аренды земельного участка, находящегося в общей долевой собственности граждан сельского поселения Таймурзинский сельсовет муниципального района Дюртюлинский район Республики Башкортостан' №б/н от 10.07.2017; 'Договор передачи прав и обязанностей арендатора по договору аренды земельного участка' №б/н от 20.11.2017		

Государственный регистратор		ФГИС ЕГРН
полное наименование должности	подпись	инициалы, фамилия

М.П.

Земельный участок			
(вид объекта недвижимости)			
Лист № <u> </u> Раздела <u>2</u>	Всего листов раздела <u>2</u> : <u> </u>	Всего разделов: <u> </u>	Всего листов выписки: <u> </u>
30.09.2021 № 99/2021/420817999			
Кадастровый номер:		02:22:000000:4067	
1. Правообладатель (правообладатели):	1.208.	Ильсова Фаглица Нургатовна	
2. Вид, номер и дата государственной регистрации права:	2.208.	Долевая собственность, № 02-04/105-04/305/001/2016-2427/1 от 21.04.2016, 2/258	
Ограничение прав и обременение объекта недвижимости:			
3. 3.208.1.	вид:	Аренда (в том числе, субаренда)	
	дата государственной регистрации:	05.12.2017	
	номер государственной регистрации:	02:22:000000:4067-02/105/2017-19	
	срок, на который установлено ограничение прав и обременение объекта недвижимости:	с 10.07.2017 по 10.07.2066	
	лицо, в пользу которого установлено ограничение прав и обременение объекта недвижимости:	Общество с ограниченной ответственностью "Дюртюлинский комбинат хлебопродуктов", ИНН: 0260011340	
основание государственной регистрации:	'Договор аренды земельного участка, находящегося в общей долевой собственности граждан сельского поселения Таймурзинский сельсовет муниципального района Дюртюлинский район Республики Башкортостан' №б/н от 10.07.2017; 'Договор передачи прав и обязанностей арендатора по договору аренды земельного участка' №б/н от 20.11.2017		

Государственный регистратор		ФГИС ЕГРН
полное наименование должности	подпись	инициалы, фамилия

М.П.

Земельный участок			
(вид объекта недвижимости)			
Лист № <u> </u> Раздела <u>2</u>	Всего листов раздела <u>2</u> : <u> </u>	Всего разделов: <u> </u>	Всего листов выписки: <u> </u>
30.09.2021 № 99/2021/420817999			
Кадастровый номер:		02:22:000000:4067	
1. Правообладатель (правообладатели):	1.209.	Аминева Разиля Кашфулловна	
2. Вид, номер и дата государственной регистрации права:	2.209.	Долевая собственность, № 02-04/105-04/305/001/2016-2424/1 от 21.04.2016, 1/258	
Ограничение прав и обременение объекта недвижимости:			
3. 3.209.1.	вид:	Аренда (в том числе, субаренда)	
	дата государственной регистрации:	05.12.2017	
	номер государственной регистрации:	02:22:000000:4067-02/105/2017-19	
	срок, на который установлено ограничение прав и обременение объекта недвижимости:	с 10.07.2017 по 10.07.2066	
	лицо, в пользу которого установлено ограничение прав и обременение объекта недвижимости:	Общество с ограниченной ответственностью "Дюртюлинский комбинат хлебопродуктов", ИНН: 0260011340	
основание государственной регистрации:	'Договор аренды земельного участка, находящегося в общей долевой собственности граждан сельского поселения Таймурзинский сельсовет муниципального района Дюртюлинский район Республики Башкортостан' №б/н от 10.07.2017; 'Договор передачи прав и обязанностей арендатора по договору аренды земельного участка' №б/н от 20.11.2017		

Государственный регистратор		ФГИС ЕГРН
полное наименование должности	подпись	инициалы, фамилия

М.П.

Земельный участок			
(вид объекта недвижимости)			
Лист № <u> </u> Раздела <u>2</u>	Всего листов раздела <u>2</u> : <u> </u>	Всего разделов: <u> </u>	Всего листов выписки: <u> </u>
30.09.2021 № 99/2021/420817999			
Кадастровый номер:		02:22:000000:4067	
1. Правообладатель (правообладатели):	1.210.	Гайнетдинов Разяп Мулланурович	
2. Вид, номер и дата государственной регистрации права:	2.210.	Долевая собственность, № 02-04/105-04/305/001/2016-2416/1 от 21.04.2016, 1/258	
Ограничение прав и обременение объекта недвижимости:			
3. 3.210.1.	вид:	Аренда (в том числе, субаренда)	
	дата государственной регистрации:	05.12.2017	
	номер государственной регистрации:	02:22:000000:4067-02/105/2017-19	
	срок, на который установлено ограничение прав и обременение объекта недвижимости:	с 10.07.2017 по 10.07.2066	
	лицо, в пользу которого установлено ограничение прав и обременение объекта недвижимости:	Общество с ограниченной ответственностью "Дюртюлинский комбинат хлебопродуктов", ИНН: 0260011340	
основание государственной регистрации:	'Договор аренды земельного участка, находящегося в общей долевой собственности граждан сельского поселения Таймурзинский сельсовет муниципального района Дюртюлинский район Республики Башкортостан' №б/н от 10.07.2017; 'Договор передачи прав и обязанностей арендатора по договору аренды земельного участка' №б/н от 20.11.2017		

Государственный регистратор		ФГИС ЕГРН
полное наименование должности	подпись	инициалы, фамилия

М.П.

Земельный участок			
(вид объекта недвижимости)			
Лист № <u> </u> Раздела <u>2</u>	Всего листов раздела <u>2</u> : <u> </u>	Всего разделов: <u> </u>	Всего листов выписки: <u> </u>
30.09.2021 № 99/2021/420817999			
Кадастровый номер:		02:22:000000:4067	
1. Правообладатель (правообладатели):	1.211.	Шарифуллин Фирдавис Рифгатович	
2. Вид, номер и дата государственной регистрации права:	2.211.	Долевая собственность, № 02-04/105-04/305/001/2016-2390/1 от 21.04.2016, 1/258	
Ограничение прав и обременение объекта недвижимости:			
3. 3.211.1.	вид:	Аренда (в том числе, субаренда)	
	дата государственной регистрации:	05.12.2017	
	номер государственной регистрации:	02:22:000000:4067-02/105/2017-19	
	срок, на который установлено ограничение прав и обременение объекта недвижимости:	с 10.07.2017 по 10.07.2066	
	лицо, в пользу которого установлено ограничение прав и обременение объекта недвижимости:	Общество с ограниченной ответственностью "Дюртюлинский комбинат хлебопродуктов", ИНН: 0260011340	
основание государственной регистрации:	'Договор аренды земельного участка, находящегося в общей долевой собственности граждан сельского поселения Таймурзинский сельсовет муниципального района Дюртюлинский район Республики Башкортостан' №б/н от 10.07.2017; 'Договор передачи прав и обязанностей арендатора по договору аренды земельного участка' №б/н от 20.11.2017		

Государственный регистратор		ФГИС ЕГРН
полное наименование должности	подпись	инициалы, фамилия

М.П.

Земельный участок			
(вид объекта недвижимости)			
Лист № <u> </u> Раздела <u>2</u>	Всего листов раздела <u>2</u> : <u> </u>	Всего разделов: <u> </u>	Всего листов выписки: <u> </u>
30.09.2021 № 99/2021/420817999			
Кадастровый номер:		02:22:000000:4067	
1.	Правообладатель (правообладатели):	1.212.	Гайнетдинова Шолпанай
2.	Вид, номер и дата государственной регистрации права:	2.212.	Долевая собственность, № 02-04/105-04/305/001/2016-2395/1 от 21.04.2016, 1/258
Ограничение прав и обременение объекта недвижимости:			
3.	3.212.1.	вид:	Аренда (в том числе, субаренда)
		дата государственной регистрации:	05.12.2017
		номер государственной регистрации:	02:22:000000:4067-02/105/2017-19
		срок, на который установлено ограничение прав и обременение объекта недвижимости:	с 10.07.2017 по 10.07.2066
		лицо, в пользу которого установлено ограничение прав и обременение объекта недвижимости:	Общество с ограниченной ответственностью "Дюртюлинский комбинат хлебопродуктов", ИНН: 0260011340
	основание государственной регистрации:	'Договор аренды земельного участка, находящегося в общей долевой собственности граждан сельского поселения Таймурзинский сельсовет муниципального района Дюртюлинский район Республики Башкортостан' №б/н от 10.07.2017; 'Договор передачи прав и обязанностей арендатора по договору аренды земельного участка' №б/н от 20.11.2017	

Государственный регистратор		ФГИС ЕГРН
полное наименование должности	подпись	инициалы, фамилия

М.П.

Земельный участок			
(вид объекта недвижимости)			
Лист № <u> </u> Раздела <u>2</u>	Всего листов раздела <u>2</u> : <u> </u>	Всего разделов: <u> </u>	Всего листов выписки: <u> </u>
30.09.2021 № 99/2021/420817999			
Кадастровый номер:		02:22:000000:4067	
1.	Правообладатель (правообладатели):	1.213.	Мусина Халида Халафовна
2.	Вид, номер и дата государственной регистрации права:	2.213.	Долевая собственность, № 02-04/105-04/305/001/2016-5207/2 от 22.12.2016, 1/258
Ограничение прав и обременение объекта недвижимости:			
3.	3.213.1.	вид:	Аренда (в том числе, субаренда)
		дата государственной регистрации:	05.12.2017
		номер государственной регистрации:	02:22:000000:4067-02/105/2017-19
		срок, на который установлено ограничение прав и обременение объекта недвижимости:	с 10.07.2017 по 10.07.2066
		лицо, в пользу которого установлено ограничение прав и обременение объекта недвижимости:	Общество с ограниченной ответственностью "Дюртюлинский комбинат хлебопродуктов", ИНН: 0260011340
	основание государственной регистрации:	'Договор аренды земельного участка, находящегося в общей долевой собственности граждан сельского поселения Таймурзинский сельсовет муниципального района Дюртюлинский район Республики Башкортостан' №б/н от 10.07.2017; 'Договор передачи прав и обязанностей арендатора по договору аренды земельного участка' №б/н от 20.11.2017	

Государственный регистратор		ФГИС ЕГРН
полное наименование должности	подпись	инициалы, фамилия

М.П.

Земельный участок			
(вид объекта недвижимости)			
Лист № ___	Раздела <u>2</u>	Всего листов раздела <u>2</u> : ___	Всего разделов: ___
30.09.2021 № 99/2021/420817999		Всего листов выписки: ___	
Кадастровый номер:		02:22:000000:4067	
1.	Правообладатель (правообладатели):	1.214.	Хаертдинов Науфал Рифгатович
2.	Вид, номер и дата государственной регистрации права:	2.214.	Долевая собственность, № 02-04/105-04/305/001/2016-7693/2 от 29.12.2016, 1/258
Ограничение прав и обременение объекта недвижимости:			
3.	3.214.1.	вид:	Аренда (в том числе, субаренда)
		дата государственной регистрации:	05.12.2017
		номер государственной регистрации:	02:22:000000:4067-02/105/2017-19
		срок, на который установлено ограничение прав и обременение объекта недвижимости:	с 10.07.2017 по 10.07.2066
		лицо, в пользу которого установлено ограничение прав и обременение объекта недвижимости:	Общество с ограниченной ответственностью "Дюртюлинский комбинат хлебопродуктов", ИНН: 0260011340
основание государственной регистрации:		'Договор аренды земельного участка, находящегося в общей долевой собственности граждан сельского поселения Таймурзинский сельсовет муниципального района Дюртюлинский район Республики Башкортостан' №б/н от 10.07.2017; 'Договор передачи прав и обязанностей арендатора по договору аренды земельного участка' №б/н от 20.11.2017	

Государственный регистратор		ФГИС ЕГРН
полное наименование должности	подпись	инициалы, фамилия

М.П.

Земельный участок			
(вид объекта недвижимости)			
Лист № ___	Раздела <u>2</u>	Всего листов раздела <u>2</u> : ___	Всего разделов: ___
30.09.2021 № 99/2021/420817999		Всего листов выписки: ___	
Кадастровый номер:		02:22:000000:4067	
1.	Правообладатель (правообладатели):	1.215.	Шайхелисламов Разих Шайхмуллинвич
2.	Вид, номер и дата государственной регистрации права:	2.215.	Долевая собственность, № 02-04/105-04/305/001/2016-7209/2 от 29.12.2016, 1/774
Ограничение прав и обременение объекта недвижимости:			
3.	3.215.1.	вид:	Аренда (в том числе, субаренда)
		дата государственной регистрации:	05.12.2017
		номер государственной регистрации:	02:22:000000:4067-02/105/2017-19
		срок, на который установлено ограничение прав и обременение объекта недвижимости:	с 10.07.2017 по 10.07.2066
		лицо, в пользу которого установлено ограничение прав и обременение объекта недвижимости:	Общество с ограниченной ответственностью "Дюртюлинский комбинат хлебопродуктов", ИНН: 0260011340
основание государственной регистрации:		'Договор аренды земельного участка, находящегося в общей долевой собственности граждан сельского поселения Таймурзинский сельсовет муниципального района Дюртюлинский район Республики Башкортостан' №б/н от 10.07.2017; 'Договор передачи прав и обязанностей арендатора по договору аренды земельного участка' №б/н от 20.11.2017	

Государственный регистратор		ФГИС ЕГРН
полное наименование должности	подпись	инициалы, фамилия

М.П.

Земельный участок			
(вид объекта недвижимости)			
Лист № <u> </u> Раздела <u>2</u>	Всего листов раздела <u>2</u> : <u> </u>	Всего разделов: <u> </u>	Всего листов выписки: <u> </u>
30.09.2021 № 99/2021/420817999			
Кадастровый номер:		02:22:000000:4067	
1.	Правообладатель (правообладатели):	1.216.	Сабилова Эльмера Разифовна
2.	Вид, номер и дата государственной регистрации права:	2.216.	Долевая собственность, № 02:22:000000:4067-02/105/2017-2 от 01.03.2017, 1/258
Ограничение прав и обременение объекта недвижимости:			
3.	3.216.1.	вид:	Аренда (в том числе, субаренда)
		дата государственной регистрации:	05.12.2017
		номер государственной регистрации:	02:22:000000:4067-02/105/2017-19
		срок, на который установлено ограничение прав и обременение объекта недвижимости:	с 10.07.2017 по 10.07.2066
		лицо, в пользу которого установлено ограничение прав и обременение объекта недвижимости:	Общество с ограниченной ответственностью "Дюртюлинский комбинат хлебопродуктов", ИНН: 0260011340
основание государственной регистрации:		'Договор аренды земельного участка, находящегося в общей долевой собственности граждан сельского поселения Таймузинский сельсовет муниципального района Дюртюлинский район Республики Башкортостан' №б/н от 10.07.2017; 'Договор передачи прав и обязанностей арендатора по договору аренды земельного участка' №б/н от 20.11.2017	

Государственный регистратор		ФГИС ЕГРН
полное наименование должности	подпись	инициалы, фамилия

М.П.

Земельный участок			
(вид объекта недвижимости)			
Лист № <u> </u> Раздела <u>2</u>	Всего листов раздела <u>2</u> : <u> </u>	Всего разделов: <u> </u>	Всего листов выписки: <u> </u>
30.09.2021 № 99/2021/420817999			
Кадастровый номер:		02:22:000000:4067	
1.	Правообладатель (правообладатели):	1.217.	Шарипова Руфина Шайхзияевна
2.	Вид, номер и дата государственной регистрации права:	2.217.	Долевая собственность, № 02:22:000000:4067-02/105/2017-10 от 18.05.2017, 1/1935
Ограничение прав и обременение объекта недвижимости:			
3.	3.217.1.	вид:	Аренда (в том числе, субаренда)
		дата государственной регистрации:	05.12.2017
		номер государственной регистрации:	02:22:000000:4067-02/105/2017-19
		срок, на который установлено ограничение прав и обременение объекта недвижимости:	с 10.07.2017 по 10.07.2066
		лицо, в пользу которого установлено ограничение прав и обременение объекта недвижимости:	Общество с ограниченной ответственностью "Дюртюлинский комбинат хлебопродуктов", ИНН: 0260011340
основание государственной регистрации:		'Договор аренды земельного участка, находящегося в общей долевой собственности граждан сельского поселения Таймузинский сельсовет муниципального района Дюртюлинский район Республики Башкортостан' №б/н от 10.07.2017; 'Договор передачи прав и обязанностей арендатора по договору аренды земельного участка' №б/н от 20.11.2017	

Государственный регистратор		ФГИС ЕГРН
полное наименование должности	подпись	инициалы, фамилия

М.П.

Земельный участок			
(вид объекта недвижимости)			
Лист № <u> </u> Раздела <u> 2 </u>	Всего листов раздела <u> 2 </u> : <u> </u>	Всего разделов: <u> </u>	Всего листов выписки: <u> </u>
30.09.2021 № 99/2021/420817999			
Кадастровый номер:		02:22:000000:4067	
1.	Правообладатель (правообладатели):	1.218.	Зиганшина Рафида Раисовна
2.	Вид, номер и дата государственной регистрации права:	2.218.	Долевая собственность, № 02:22:000000:4067-02/105/2017-9 от 18.05.2017, 1/258
Ограничение прав и обременение объекта недвижимости:			
3.	3.218.1.	вид:	Иные ограничения (обременения) прав
		дата государственной регистрации:	29.12.2018
		номер государственной регистрации:	02:22:000000:4067-02/101/2018-37
		срок, на который установлено ограничение прав и обременение объекта недвижимости:	
		лицо, в пользу которого установлено ограничение прав и обременение объекта недвижимости:	
		основание государственной регистрации:	'Постановление о запрете на совершение действий по регистрации ' №136310569/0220 от 28.12.2018, Дюртюлинский межрайонный отдел судебных приставов
3.	3.218.2.	вид:	Иные ограничения (обременения) прав
		дата государственной регистрации:	11.02.2019
		номер государственной регистрации:	02:22:000000:4067-02/101/2019-54
		срок, на который установлено ограничение прав и обременение объекта недвижимости:	
		лицо, в пользу которого установлено ограничение прав и обременение объекта недвижимости:	
		основание государственной регистрации:	'Постановление о запрете на совершение действий по регистрации ' №138763520/0220 от 16.01.2019, Дюртюлинский межрайонный отдел судебных приставов

Государственный регистратор		ФГИС ЕГРН
полное наименование должности	подпись	инициалы, фамилия

М.П.

Земельный участок			
(вид объекта недвижимости)			
Лист № <u> </u> Раздела <u> 2 </u>	Всего листов раздела <u> 2 </u> : <u> </u>	Всего разделов: <u> </u>	Всего листов выписки: <u> </u>
30.09.2021 № 99/2021/420817999			
Кадастровый номер:		02:22:000000:4067	
3.218.3.	вид:	Аренда (в том числе, субаренда)	
	дата государственной регистрации:	05.12.2017	
	номер государственной регистрации:	02:22:000000:4067-02/105/2017-19	
	срок, на который установлено ограничение прав и обременение объекта недвижимости:	с 10.07.2017 по 10.07.2066	
	лицо, в пользу которого установлено ограничение прав и обременение объекта недвижимости:	Общество с ограниченной ответственностью "Дюртюлинский комбинат хлебопродуктов", ИНН: 0260011340	
	основание государственной регистрации:	'Договор аренды земельного участка, находящегося в общей долевой собственности граждан сельского поселения Таймурзинский сельсовет муниципального района Дюртюлинский район Республики Башкортостан' №б/н от 10.07.2017; 'Договор передачи прав и обязанностей арендатора по договору аренды земельного участка' №б/н от 20.11.2017	
3.218.4.	вид:	Иные ограничения (обременения) прав	
	дата государственной регистрации:	05.05.2019	
	номер государственной регистрации:	02:22:000000:4067-02/104/2019-67	
	срок, на который установлено ограничение прав и обременение объекта недвижимости:		
	лицо, в пользу которого установлено ограничение прав и обременение объекта недвижимости:		
основание государственной регистрации:	'Постановление о запрете на совершение действий по регистрации ' №145134461/0220 от 19.04.2019, Дюртюлинский межрайонный отдел судебных приставов		
3.218.5.	вид:	Иные ограничения (обременения) прав	
	дата государственной регистрации:	01.05.2019	
	номер государственной регистрации:	02:22:000000:4067-02/153/2019-65	
	срок, на который установлено ограничение прав и обременение объекта недвижимости:		
	лицо, в пользу которого установлено ограничение прав и обременение объекта недвижимости:		
основание государственной регистрации:	'Постановление о запрете на совершение действий по регистрации ' №145134457/0220 от 19.04.2019, Дюртюлинский межрайонный отдел судебных приставов		

Государственный регистратор		ФГИС ЕГРН
полное наименование должности	подпись	инициалы, фамилия

М.П.

Земельный участок			
(вид объекта недвижимости)			
Лист № <u> </u> Раздела <u>2</u>	Всего листов раздела <u>2</u> : <u> </u>	Всего разделов: <u> </u>	Всего листов выписки: <u> </u>
30.09.2021 № 99/2021/420817999			
Кадастровый номер:		02:22:000000:4067	

1.	Правообладатель (правообладатели):	1.219.	Шарафисламов Ранис Фадикович
2.	Вид, номер и дата государственной регистрации права:	2.219.	Долевая собственность, № 02:22:000000:4067-02/105/2017-6 от 18.05.2017, 1/774
Ограничение прав и обременение объекта недвижимости:			
3.	3.219.1.	вид:	Аренда (в том числе, субаренда)
		дата государственной регистрации:	05.12.2017
		номер государственной регистрации:	02:22:000000:4067-02/105/2017-19
		срок, на который установлено ограничение прав и обременение объекта недвижимости:	с 10.07.2017 по 10.07.2066
		лицо, в пользу которого установлено ограничение прав и обременение объекта недвижимости:	Общество с ограниченной ответственностью "Дюртюлинский комбинат хлебопродуктов", ИНН: 0260011340
	основание государственной регистрации:	'Договор аренды земельного участка, находящегося в общей долевой собственности граждан сельского поселения Таймузинский сельсовет муниципального района Дюртюлинский район Республики Башкортостан' №б/н от 10.07.2017; 'Договор передачи прав и обязанностей арендатора по договору аренды земельного участка' №б/н от 20.11.2017	

Государственный регистратор		ФГИС ЕГРН
полное наименование должности	подпись	инициалы, фамилия

М.П.

Земельный участок			
(вид объекта недвижимости)			
Лист № ___ Раздела <u>2</u>	Всего листов раздела <u>2</u> : ___	Всего разделов: ___	Всего листов выписки: ___
30.09.2021 № 99/2021/420817999			
Кадастровый номер:		02:22:000000:4067	
1.	Правообладатель (правообладатели):	1.220.	Исхакова Рагина Раисовна
2.	Вид, номер и дата государственной регистрации права:	2.220.	Долевая собственность, № 02:22:000000:4067-02/105/2017-5 от 18.05.2017, 1/258
Ограничение прав и обременение объекта недвижимости:			
3.	3.220.1.	вид:	Аренда (в том числе, субаренда)
		дата государственной регистрации:	05.12.2017
		номер государственной регистрации:	02:22:000000:4067-02/105/2017-19
		срок, на который установлено ограничение прав и обременение объекта недвижимости:	с 10.07.2017 по 10.07.2066
		лицо, в пользу которого установлено ограничение прав и обременение объекта недвижимости:	Общество с ограниченной ответственностью "Дюртюлинский комбинат хлебопродуктов", ИНН: 0260011340
	основание государственной регистрации:	'Договор аренды земельного участка, находящегося в общей долевой собственности граждан сельского поселения Таймузинский сельсовет муниципального района Дюртюлинский район Республики Башкортостан' №б/н от 10.07.2017; 'Договор передачи прав и обязанностей арендатора по договору аренды земельного участка' №б/н от 20.11.2017	

Государственный регистратор		ФГИС ЕГРН
полное наименование должности	подпись	инициалы, фамилия

М.П.

Земельный участок			
(вид объекта недвижимости)			
Лист № ___ Раздела <u>2</u>	Всего листов раздела <u>2</u> : ___	Всего разделов: ___	Всего листов выписки: ___
30.09.2021 № 99/2021/420817999			
Кадастровый номер:		02:22:000000:4067	
1.	Правообладатель (правообладатели):	1.221.	Гужбатуллина Фазила Зариповна
2.	Вид, номер и дата государственной регистрации права:	2.221.	Долевая собственность, № 02:22:000000:4067-02/105/2017-7 от 18.05.2017, 1/258
Ограничение прав и обременение объекта недвижимости:			
3.	3.221.1.	вид:	Аренда (в том числе, субаренда)
		дата государственной регистрации:	05.12.2017
		номер государственной регистрации:	02:22:000000:4067-02/105/2017-19
		срок, на который установлено ограничение прав и обременение объекта недвижимости:	с 10.07.2017 по 10.07.2066
		лицо, в пользу которого установлено ограничение прав и обременение объекта недвижимости:	Общество с ограниченной ответственностью "Дюртюлинский комбинат хлебопродуктов", ИНН: 0260011340
	основание государственной регистрации:	'Договор аренды земельного участка, находящегося в общей долевой собственности граждан сельского поселения Таймузинский сельсовет муниципального района Дюртюлинский район Республики Башкортостан' №б/н от 10.07.2017; 'Договор передачи прав и обязанностей арендатора по договору аренды земельного участка' №б/н от 20.11.2017	

Государственный регистратор		ФГИС ЕГРН
полное наименование должности	подпись	инициалы, фамилия

М.П.

Земельный участок			
(вид объекта недвижимости)			
Лист № <u> </u> Раздела <u>2</u>	Всего листов раздела <u>2</u> : <u> </u>	Всего разделов: <u> </u>	Всего листов выписки: <u> </u>
30.09.2021 № 99/2021/420817999			
Кадастровый номер:		02:22:000000:4067	
1. Правообладатель (правообладатели):	1.222.	Раянов Фларит Венерович	
2. Вид, номер и дата государственной регистрации права:	2.223.	Долевая собственность, № 02:22:000000:4067-02/105/2017-8 от 18.05.2017, 1/258	
Ограничение прав и обременение объекта недвижимости:			
3. 3.222.1.	вид:	Аренда (в том числе, субаренда)	
	дата государственной регистрации:	05.12.2017	
	номер государственной регистрации:	02:22:000000:4067-02/105/2017-19	
	срок, на который установлено ограничение прав и обременение объекта недвижимости:	с 10.07.2017 по 10.07.2066	
	лицо, в пользу которого установлено ограничение прав и обременение объекта недвижимости:	Общество с ограниченной ответственностью "Дюртюлинский комбинат хлебопродуктов", ИНН: 0260011340	
основание государственной регистрации:	'Договор аренды земельного участка, находящегося в общей долевой собственности граждан сельского поселения Таймуззинский сельсовет муниципального района Дюртюлинский район Республики Башкортостан' №б/н от 10.07.2017; 'Договор передачи прав и обязанностей арендатора по договору аренды земельного участка' №б/н от 20.11.2017		

Государственный регистратор		ФГИС ЕГРН
полное наименование должности	подпись	инициалы, фамилия

М.П.

Земельный участок			
(вид объекта недвижимости)			
Лист № <u> </u> Раздела <u>2</u>	Всего листов раздела <u>2</u> : <u> </u>	Всего разделов: <u> </u>	Всего листов выписки: <u> </u>
30.09.2021 № 99/2021/420817999			
Кадастровый номер:		02:22:000000:4067	
1. Правообладатель (правообладатели):	1.223.	Куручев Габделкамил Мухаметович	
2. Вид, номер и дата государственной регистрации права:	2.223.	Долевая собственность, № 02:22:000000:4067-02/105/2017-4 от 18.05.2017, 1/258	
Ограничение прав и обременение объекта недвижимости:			
3. 3.223.1.	вид:	Аренда (в том числе, субаренда)	
	дата государственной регистрации:	05.12.2017	
	номер государственной регистрации:	02:22:000000:4067-02/105/2017-19	
	срок, на который установлено ограничение прав и обременение объекта недвижимости:	с 10.07.2017 по 10.07.2066	
	лицо, в пользу которого установлено ограничение прав и обременение объекта недвижимости:	Общество с ограниченной ответственностью "Дюртюлинский комбинат хлебопродуктов", ИНН: 0260011340	
основание государственной регистрации:	'Договор аренды земельного участка, находящегося в общей долевой собственности граждан сельского поселения Таймуззинский сельсовет муниципального района Дюртюлинский район Республики Башкортостан' №б/н от 10.07.2017; 'Договор передачи прав и обязанностей арендатора по договору аренды земельного участка' №б/н от 20.11.2017		

Государственный регистратор		ФГИС ЕГРН
полное наименование должности	подпись	инициалы, фамилия

М.П.

Земельный участок			
(вид объекта недвижимости)			
Лист № ___ Раздела <u>2</u>	Всего листов раздела <u>2</u> : ___	Всего разделов: ___	Всего листов выписки: ___
30.09.2021 № 99/2021/420817999			
Кадастровый номер:		02:22:000000:4067	
1.	Правообладатель (правообладатели):	1.224.	Газизова Хализа Закировна
2.	Вид, номер и дата государственной регистрации права:	2.224.	Долевая собственность, № 02:22:000000:4067-02/105/2017-3 от 18.05.2017, 1/258
Ограничение прав и обременение объекта недвижимости:			
3.	3.224.1.	вид:	Аренда (в том числе, субаренда)
		дата государственной регистрации:	05.12.2017
		номер государственной регистрации:	02:22:000000:4067-02/105/2017-19
		срок, на который установлено ограничение прав и обременение объекта недвижимости:	с 10.07.2017 по 10.07.2066
		лицо, в пользу которого установлено ограничение прав и обременение объекта недвижимости:	Общество с ограниченной ответственностью "Дюртюлинский комбинат хлебопродуктов", ИНН: 0260011340
основание государственной регистрации:		'Договор аренды земельного участка, находящегося в общей долевой собственности граждан сельского поселения Таймузинский сельсовет муниципального района Дюртюлинский район Республики Башкортостан' №б/н от 10.07.2017; 'Договор передачи прав и обязанностей арендатора по договору аренды земельного участка' №б/н от 20.11.2017	

Государственный регистратор		ФГИС ЕГРН
полное наименование должности	подпись	инициалы, фамилия

М.П.

Земельный участок			
(вид объекта недвижимости)			
Лист № ___ Раздела <u>2</u>	Всего листов раздела <u>2</u> : ___	Всего разделов: ___	Всего листов выписки: ___
30.09.2021 № 99/2021/420817999			
Кадастровый номер:		02:22:000000:4067	
1.	Правообладатель (правообладатели):	1.225.	Ахметова Гульфия Ахматгалиевна
2.	Вид, номер и дата государственной регистрации права:	2.225.	Долевая собственность, № 02:22:000000:4067-02/105/2017-12 от 30.06.2017, 1/258
Ограничение прав и обременение объекта недвижимости:			
3.	3.225.1.	вид:	Аренда (в том числе, субаренда)
		дата государственной регистрации:	05.12.2017
		номер государственной регистрации:	02:22:000000:4067-02/105/2017-19
		срок, на который установлено ограничение прав и обременение объекта недвижимости:	с 10.07.2017 по 10.07.2066
		лицо, в пользу которого установлено ограничение прав и обременение объекта недвижимости:	Общество с ограниченной ответственностью "Дюртюлинский комбинат хлебопродуктов", ИНН: 0260011340
основание государственной регистрации:		'Договор аренды земельного участка, находящегося в общей долевой собственности граждан сельского поселения Таймузинский сельсовет муниципального района Дюртюлинский район Республики Башкортостан' №б/н от 10.07.2017; 'Договор передачи прав и обязанностей арендатора по договору аренды земельного участка' №б/н от 20.11.2017	

Государственный регистратор		ФГИС ЕГРН
полное наименование должности	подпись	инициалы, фамилия

М.П.

Земельный участок			
(вид объекта недвижимости)			
Лист № ___	Раздела <u>2</u>	Всего листов раздела <u>2</u> : ___	Всего разделов: ___
30.09.2021 № 99/2021/420817999		Всего листов выписки: ___	
Кадастровый номер:		02:22:000000:4067	
1.	Правообладатель (правообладатели):	1.226.	Юсупова Лариса Рифовна
2.	Вид, номер и дата государственной регистрации права:	2.226.	Долевая собственность, № 02:22:000000:4067-02/105/2017-14 от 04.08.2017, 1/258
Ограничение прав и обременение объекта недвижимости:			
3.	3.226.1.	вид:	Аренда (в том числе, субаренда)
		дата государственной регистрации:	05.12.2017
		номер государственной регистрации:	02:22:000000:4067-02/105/2017-19
		срок, на который установлено ограничение прав и обременение объекта недвижимости:	с 10.07.2017 по 10.07.2066
		лицо, в пользу которого установлено ограничение прав и обременение объекта недвижимости:	Общество с ограниченной ответственностью "Дюртюлинский комбинат хлебопродуктов", ИНН: 0260011340
основание государственной регистрации:		'Договор аренды земельного участка, находящегося в общей долевой собственности граждан сельского поселения Таймуззинский сельсовет муниципального района Дюртюлинский район Республики Башкортостан' №б/н от 10.07.2017; 'Договор передачи прав и обязанностей арендатора по договору аренды земельного участка' №б/н от 20.11.2017	

Государственный регистратор		ФГИС ЕГРН
полное наименование должности	подпись	инициалы, фамилия

М.П.

Земельный участок			
(вид объекта недвижимости)			
Лист № ___	Раздела <u>2</u>	Всего листов раздела <u>2</u> : ___	Всего разделов: ___
30.09.2021 № 99/2021/420817999		Всего листов выписки: ___	
Кадастровый номер:		02:22:000000:4067	
1.	Правообладатель (правообладатели):	1.227.	Хуснутдинова Ирина Ирековна
2.	Вид, номер и дата государственной регистрации права:	2.227.	Долевая собственность, № 02:22:000000:4067-02/105/2017-21 от 18.12.2017, 1/258
Ограничение прав и обременение объекта недвижимости:			
3.	3.227.1.	вид:	Аренда (в том числе, субаренда)
		дата государственной регистрации:	05.12.2017
		номер государственной регистрации:	02:22:000000:4067-02/105/2017-19
		срок, на который установлено ограничение прав и обременение объекта недвижимости:	с 10.07.2017 по 10.07.2066
		лицо, в пользу которого установлено ограничение прав и обременение объекта недвижимости:	Общество с ограниченной ответственностью "Дюртюлинский комбинат хлебопродуктов", ИНН: 0260011340
основание государственной регистрации:		'Договор аренды земельного участка, находящегося в общей долевой собственности граждан сельского поселения Таймуззинский сельсовет муниципального района Дюртюлинский район Республики Башкортостан' №б/н от 10.07.2017; 'Договор передачи прав и обязанностей арендатора по договору аренды земельного участка' №б/н от 20.11.2017	

Государственный регистратор		ФГИС ЕГРН
полное наименование должности	подпись	инициалы, фамилия

М.П.

Земельный участок			
(вид объекта недвижимости)			
Лист № <u> </u> Раздела <u> 2 </u>	Всего листов раздела <u> 2 </u> : <u> </u>	Всего разделов: <u> </u>	Всего листов выписки: <u> </u>
30.09.2021 № 99/2021/420817999			
Кадастровый номер:		02:22:000000:4067	

1.	Правообладатель (правообладатели):	1.228.	Шарафутдинов Руфат Сиразетдинович
2.	Вид, номер и дата государственной регистрации права:	2.228.	Долевая собственность, № 02:22:000000:4067-02/105/2018-23 от 17.01.2018, 1/258
Ограничение прав и обременение объекта недвижимости:			
3.	3.228.1.	вид:	Аренда (в том числе, субаренда)
		дата государственной регистрации:	05.12.2017
		номер государственной регистрации:	02:22:000000:4067-02/105/2017-19
		срок, на который установлено ограничение прав и обременение объекта недвижимости:	с 10.07.2017 по 10.07.2066
		лицо, в пользу которого установлено ограничение прав и обременение объекта недвижимости:	Общество с ограниченной ответственностью "Дюртюлинский комбинат хлебопродуктов", ИНН: 0260011340
	основание государственной регистрации:	'Договор аренды земельного участка, находящегося в общей долевой собственности граждан сельского поселения Таймузинский сельсовет муниципального района Дюртюлинский район Республики Башкортостан' №б/н от 10.07.2017; 'Договор передачи прав и обязанностей арендатора по договору аренды земельного участка' №б/н от 20.11.2017	

Государственный регистратор		ФГИС ЕГРН
полное наименование должности	подпись	инициалы, фамилия

М.П.

Земельный участок			
(вид объекта недвижимости)			
Лист № <u> </u> Раздела <u> 2 </u>	Всего листов раздела <u> 2 </u> : <u> </u>	Всего разделов: <u> </u>	Всего листов выписки: <u> </u>
30.09.2021 № 99/2021/420817999			
Кадастровый номер:		02:22:000000:4067	

1.	Правообладатель (правообладатели):	1.229.	Нугуманова Фания Исмагиловна
2.	Вид, номер и дата государственной регистрации права:	2.229.	Долевая собственность, № 02:22:000000:4067-02/105/2018-24 от 10.03.2018, 3/1032
Ограничение прав и обременение объекта недвижимости:			
3.	3.229.1.	вид:	Аренда (в том числе, субаренда)
		дата государственной регистрации:	05.12.2017
		номер государственной регистрации:	02:22:000000:4067-02/105/2017-19
		срок, на который установлено ограничение прав и обременение объекта недвижимости:	с 10.07.2017 по 10.07.2066
		лицо, в пользу которого установлено ограничение прав и обременение объекта недвижимости:	Общество с ограниченной ответственностью "Дюртюлинский комбинат хлебопродуктов", ИНН: 0260011340
	основание государственной регистрации:	'Договор аренды земельного участка, находящегося в общей долевой собственности граждан сельского поселения Таймузинский сельсовет муниципального района Дюртюлинский район Республики Башкортостан' №б/н от 10.07.2017; 'Договор передачи прав и обязанностей арендатора по договору аренды земельного участка' №б/н от 20.11.2017	

Государственный регистратор		ФГИС ЕГРН
полное наименование должности	подпись	инициалы, фамилия

М.П.

Земельный участок			
(вид объекта недвижимости)			
Лист № <u> </u> Раздела <u>2</u>	Всего листов раздела <u>2</u> : <u> </u>	Всего разделов: <u> </u>	Всего листов выписки: <u> </u>
30.09.2021 № 99/2021/420817999			
Кадастровый номер:		02:22:000000:4067	
1. Правообладатель (правообладатели):	1.230.	Галимянова Люза Гардановна	
2. Вид, номер и дата государственной регистрации права:	2.230.	Долевая собственность, № 02:22:000000:4067-02/105/2018-28 от 22.03.2018, 1/258	
Ограничение прав и обременение объекта недвижимости:			
3. 3.230.1.	вид:	Аренда (в том числе, субаренда)	
	дата государственной регистрации:	05.12.2017	
	номер государственной регистрации:	02:22:000000:4067-02/105/2017-19	
	срок, на который установлено ограничение прав и обременение объекта недвижимости:	с 10.07.2017 по 10.07.2066	
	лицо, в пользу которого установлено ограничение прав и обременение объекта недвижимости:	Общество с ограниченной ответственностью "Дюртюлинский комбинат хлебопродуктов", ИНН: 0260011340	
основание государственной регистрации:	'Договор аренды земельного участка, находящегося в общей долевой собственности граждан сельского поселения Таймузинский сельсовет муниципального района Дюртюлинский район Республики Башкортостан' №б/н от 10.07.2017; 'Договор передачи прав и обязанностей арендатора по договору аренды земельного участка' №б/н от 20.11.2017		

Государственный регистратор		ФГИС ЕГРН
полное наименование должности	подпись	инициалы, фамилия

М.П.

Земельный участок			
(вид объекта недвижимости)			
Лист № <u> </u> Раздела <u>2</u>	Всего листов раздела <u>2</u> : <u> </u>	Всего разделов: <u> </u>	Всего листов выписки: <u> </u>
30.09.2021 № 99/2021/420817999			
Кадастровый номер:		02:22:000000:4067	
1. Правообладатель (правообладатели):	1.231.	Исламгалеев Магани Тимершаехович	
2. Вид, номер и дата государственной регистрации права:	2.231.	Долевая собственность, № 02:22:000000:4067-02/105/2018-31 от 14.05.2018, 2/258	
Ограничение прав и обременение объекта недвижимости:			
3. 3.231.1.	вид:	Аренда (в том числе, субаренда)	
	дата государственной регистрации:	05.12.2017	
	номер государственной регистрации:	02:22:000000:4067-02/105/2017-19	
	срок, на который установлено ограничение прав и обременение объекта недвижимости:	с 10.07.2017 по 10.07.2066	
	лицо, в пользу которого установлено ограничение прав и обременение объекта недвижимости:	Общество с ограниченной ответственностью "Дюртюлинский комбинат хлебопродуктов", ИНН: 0260011340	
основание государственной регистрации:	'Договор аренды земельного участка, находящегося в общей долевой собственности граждан сельского поселения Таймузинский сельсовет муниципального района Дюртюлинский район Республики Башкортостан' №б/н от 10.07.2017; 'Договор передачи прав и обязанностей арендатора по договору аренды земельного участка' №б/н от 20.11.2017		

Государственный регистратор		ФГИС ЕГРН
полное наименование должности	подпись	инициалы, фамилия

М.П.

Земельный участок			
(вид объекта недвижимости)			
Лист № <u> </u> Раздела <u> 2 </u>	Всего листов раздела <u> 2 </u> : <u> </u>	Всего разделов: <u> </u>	Всего листов выписки: <u> </u>
30.09.2021 № 99/2021/420817999			
Кадастровый номер:		02:22:000000:4067	

1.	Правообладатель (правообладатели):	1.232.	Гаскаров Ильфир Халимович
2.	Вид, номер и дата государственной регистрации права:	2.232.	Долевая собственность, № 02:22:000000:4067-02/105/2018-33 от 02.08.2018, 1/258
Ограничение прав и обременение объекта недвижимости:			
3.	3.232.1.	вид:	Аренда (в том числе, субаренда)
		дата государственной регистрации:	05.12.2017
		номер государственной регистрации:	02:22:000000:4067-02/105/2017-19
		срок, на который установлено ограничение прав и обременение объекта недвижимости:	с 10.07.2017 по 10.07.2066
		лицо, в пользу которого установлено ограничение прав и обременение объекта недвижимости:	Общество с ограниченной ответственностью "Дюртюлинский комбинат хлебопродуктов", ИНН: 0260011340
	основание государственной регистрации:	'Договор аренды земельного участка, находящегося в общей долевой собственности граждан сельского поселения Таймузинский сельсовет муниципального района Дюртюлинский район Республики Башкортостан' №б/н от 10.07.2017; 'Договор передачи прав и обязанностей арендатора по договору аренды земельного участка' №б/н от 20.11.2017	

Государственный регистратор		ФГИС ЕГРН
полное наименование должности	подпись	инициалы, фамилия

М.П.

Земельный участок			
(вид объекта недвижимости)			
Лист № <u> </u> Раздела <u> 2 </u>	Всего листов раздела <u> 2 </u> : <u> </u>	Всего разделов: <u> </u>	Всего листов выписки: <u> </u>
30.09.2021 № 99/2021/420817999			
Кадастровый номер:		02:22:000000:4067	

1.	Правообладатель (правообладатели):	1.233.	Камильянов Рамиль Зуфарович
2.	Вид, номер и дата государственной регистрации права:	2.233.	Долевая собственность, № 02:22:000000:4067-02/105/2018-35 от 18.09.2018, 1/258
Ограничение прав и обременение объекта недвижимости:			
3.	3.233.1.	вид:	Аренда (в том числе, субаренда)
		дата государственной регистрации:	05.12.2017
		номер государственной регистрации:	02:22:000000:4067-02/105/2017-19
		срок, на который установлено ограничение прав и обременение объекта недвижимости:	с 10.07.2017 по 10.07.2066
		лицо, в пользу которого установлено ограничение прав и обременение объекта недвижимости:	Общество с ограниченной ответственностью "Дюртюлинский комбинат хлебопродуктов", ИНН: 0260011340
	основание государственной регистрации:	'Договор аренды земельного участка, находящегося в общей долевой собственности граждан сельского поселения Таймузинский сельсовет муниципального района Дюртюлинский район Республики Башкортостан' №б/н от 10.07.2017; 'Договор передачи прав и обязанностей арендатора по договору аренды земельного участка' №б/н от 20.11.2017	

Государственный регистратор		ФГИС ЕГРН
полное наименование должности	подпись	инициалы, фамилия

М.П.

Земельный участок			
(вид объекта недвижимости)			
Лист № <u> </u> Раздела <u>2</u>	Всего листов раздела <u>2</u> : <u> </u>	Всего разделов: <u> </u>	Всего листов выписки: <u> </u>
30.09.2021 № 99/2021/420817999			
Кадастровый номер:		02:22:000000:4067	
1. Правообладатель (правообладатели):	1.234.	Исламова Муслима Муллануровна	
2. Вид, номер и дата государственной регистрации права:	2.234.	Долевая собственность, № 02:22:000000:4067-02/105/2019-56 от 13.02.2019, 1/258	
Ограничение прав и обременение объекта недвижимости:			
3. 3.234.1.	вид:	Аренда (в том числе, субаренда)	
	дата государственной регистрации:	05.12.2017	
	номер государственной регистрации:	02:22:000000:4067-02/105/2017-19	
	срок, на который установлено ограничение прав и обременение объекта недвижимости:	с 10.07.2017 по 10.07.2066	
	лицо, в пользу которого установлено ограничение прав и обременение объекта недвижимости:	Общество с ограниченной ответственностью "Дюртюлинский комбинат хлебопродуктов", ИНН: 0260011340	
основание государственной регистрации:	'Договор аренды земельного участка, находящегося в общей долевой собственности граждан сельского поселения Таймузинский сельсовет муниципального района Дюртюлинский район Республики Башкортостан' №б/н от 10.07.2017; 'Договор передачи прав и обязанностей арендатора по договору аренды земельного участка' №б/н от 20.11.2017		

Государственный регистратор		ФГИС ЕГРН
полное наименование должности	подпись	инициалы, фамилия

М.П.

Земельный участок			
(вид объекта недвижимости)			
Лист № <u> </u> Раздела <u>2</u>	Всего листов раздела <u>2</u> : <u> </u>	Всего разделов: <u> </u>	Всего листов выписки: <u> </u>
30.09.2021 № 99/2021/420817999			
Кадастровый номер:		02:22:000000:4067	
1. Правообладатель (правообладатели):	1.235.	Фатхулбаянова Роза Мустафиновна	
2. Вид, номер и дата государственной регистрации права:	2.235.	Долевая собственность, № 02:22:000000:4067-02/105/2019-58 от 20.02.2019, 1/258	
Ограничение прав и обременение объекта недвижимости:			
3. 3.235.1.	вид:	Аренда (в том числе, субаренда)	
	дата государственной регистрации:	05.12.2017	
	номер государственной регистрации:	02:22:000000:4067-02/105/2017-19	
	срок, на который установлено ограничение прав и обременение объекта недвижимости:	с 10.07.2017 по 10.07.2066	
	лицо, в пользу которого установлено ограничение прав и обременение объекта недвижимости:	Общество с ограниченной ответственностью "Дюртюлинский комбинат хлебопродуктов", ИНН: 0260011340	
основание государственной регистрации:	'Договор аренды земельного участка, находящегося в общей долевой собственности граждан сельского поселения Таймузинский сельсовет муниципального района Дюртюлинский район Республики Башкортостан' №б/н от 10.07.2017; 'Договор передачи прав и обязанностей арендатора по договору аренды земельного участка' №б/н от 20.11.2017		

Государственный регистратор		ФГИС ЕГРН
полное наименование должности	подпись	инициалы, фамилия

М.П.

Земельный участок			
(вид объекта недвижимости)			
Лист № <u> </u> Раздела <u>2</u>	Всего листов раздела <u>2</u> : <u> </u>	Всего разделов: <u> </u>	Всего листов выписки: <u> </u>
30.09.2021 № 99/2021/420817999			
Кадастровый номер:		02:22:000000:4067	

1.	Правообладатель (правообладатели):	1.236.	Давлетова Руфина Миннисафуановна
2.	Вид, номер и дата государственной регистрации права:	2.236.	Долевая собственность, № 02:22:000000:4067-02/105/2019-69 от 06.05.2019, 1/516
Ограничение прав и обременение объекта недвижимости:			
3.	3.236.1.	вид:	Аренда (в том числе, субаренда)
		дата государственной регистрации:	05.12.2017
		номер государственной регистрации:	02:22:000000:4067-02/105/2017-19
		срок, на который установлено ограничение прав и обременение объекта недвижимости:	с 10.07.2017 по 10.07.2066
		лицо, в пользу которого установлено ограничение прав и обременение объекта недвижимости:	Общество с ограниченной ответственностью "Дюртюлинский комбинат хлебопродуктов", ИНН: 0260011340
основание государственной регистрации:		'Договор аренды земельного участка, находящегося в общей долевой собственности граждан сельского поселения Таймузинский сельсовет муниципального района Дюртюлинский район Республики Башкортостан' №б/н от 10.07.2017; 'Договор передачи прав и обязанностей арендатора по договору аренды земельного участка' №б/н от 20.11.2017	

Государственный регистратор		ФГИС ЕГРН
полное наименование должности	подпись	инициалы, фамилия

М.П.

Земельный участок			
(вид объекта недвижимости)			
Лист № <u> </u> Раздела <u>2</u>	Всего листов раздела <u>2</u> : <u> </u>	Всего разделов: <u> </u>	Всего листов выписки: <u> </u>
30.09.2021 № 99/2021/420817999			
Кадастровый номер:		02:22:000000:4067	

1.	Правообладатель (правообладатели):	1.237.	Хайруллин Марат Фаатович
2.	Вид, номер и дата государственной регистрации права:	2.237.	Долевая собственность, № 02:22:000000:4067-02/105/2019-77 от 18.07.2019, 1/258
Ограничение прав и обременение объекта недвижимости:			
3.	3.237.1.	вид:	Аренда (в том числе, субаренда)
		дата государственной регистрации:	05.12.2017
		номер государственной регистрации:	02:22:000000:4067-02/105/2017-19
		срок, на который установлено ограничение прав и обременение объекта недвижимости:	с 10.07.2017 по 10.07.2066
		лицо, в пользу которого установлено ограничение прав и обременение объекта недвижимости:	Общество с ограниченной ответственностью "Дюртюлинский комбинат хлебопродуктов", ИНН: 0260011340
основание государственной регистрации:		'Договор аренды земельного участка, находящегося в общей долевой собственности граждан сельского поселения Таймузинский сельсовет муниципального района Дюртюлинский район Республики Башкортостан' №б/н от 10.07.2017; 'Договор передачи прав и обязанностей арендатора по договору аренды земельного участка' №б/н от 20.11.2017	

Государственный регистратор		ФГИС ЕГРН
полное наименование должности	подпись	инициалы, фамилия

М.П.

Земельный участок			
(вид объекта недвижимости)			
Лист № <u> </u> Раздела <u>2</u>	Всего листов раздела <u>2</u> : <u> </u>	Всего разделов: <u> </u>	Всего листов выписки: <u> </u>
30.09.2021 № 99/2021/420817999			
Кадастровый номер:		02:22:000000:4067	
1.	Правообладатель (правообладатели):	1.238.	Салемгареева Насиля Назифулловна
2.	Вид, номер и дата государственной регистрации права:	2.238.	Долевая собственность, № 02:22:000000:4067-02/105/2019-83 от 24.09.2019, 1/258
Ограничение прав и обременение объекта недвижимости:			
3.	3.238.1.	вид:	Аренда (в том числе, субаренда)
		дата государственной регистрации:	05.12.2017
		номер государственной регистрации:	02:22:000000:4067-02/105/2017-19
		срок, на который установлено ограничение прав и обременение объекта недвижимости:	с 10.07.2017 по 10.07.2066
		лицо, в пользу которого установлено ограничение прав и обременение объекта недвижимости:	Общество с ограниченной ответственностью "Дюртюлинский комбинат хлебопродуктов", ИНН: 0260011340
основание государственной регистрации:		'Договор аренды земельного участка, находящегося в общей долевой собственности граждан сельского поселения Таймузинский сельсовет муниципального района Дюртюлинский район Республики Башкортостан' №б/н от 10.07.2017; 'Договор передачи прав и обязанностей арендатора по договору аренды земельного участка' №б/н от 20.11.2017	

Государственный регистратор		ФГИС ЕГРН
полное наименование должности	подпись	инициалы, фамилия

М.П.

Земельный участок			
(вид объекта недвижимости)			
Лист № <u> </u> Раздела <u>2</u>	Всего листов раздела <u>2</u> : <u> </u>	Всего разделов: <u> </u>	Всего листов выписки: <u> </u>
30.09.2021 № 99/2021/420817999			
Кадастровый номер:		02:22:000000:4067	
1.	Правообладатель (правообладатели):	1.239.	Вильданов Шарифьян Махмутянович
2.	Вид, номер и дата государственной регистрации права:	2.239.	Долевая собственность, № 02:22:000000:4067-02/105/2019-85 от 24.09.2019, 1/258
Ограничение прав и обременение объекта недвижимости:			
3.	3.239.1.	вид:	Аренда (в том числе, субаренда)
		дата государственной регистрации:	05.12.2017
		номер государственной регистрации:	02:22:000000:4067-02/105/2017-19
		срок, на который установлено ограничение прав и обременение объекта недвижимости:	с 10.07.2017 по 10.07.2066
		лицо, в пользу которого установлено ограничение прав и обременение объекта недвижимости:	Общество с ограниченной ответственностью "Дюртюлинский комбинат хлебопродуктов", ИНН: 0260011340
основание государственной регистрации:		'Договор аренды земельного участка, находящегося в общей долевой собственности граждан сельского поселения Таймузинский сельсовет муниципального района Дюртюлинский район Республики Башкортостан' №б/н от 10.07.2017; 'Договор передачи прав и обязанностей арендатора по договору аренды земельного участка' №б/н от 20.11.2017	

Государственный регистратор		ФГИС ЕГРН
полное наименование должности	подпись	инициалы, фамилия

М.П.

Земельный участок			
(вид объекта недвижимости)			
Лист № <u> </u> Раздела <u>2</u>	Всего листов раздела <u>2</u> : <u> </u>	Всего разделов: <u> </u>	Всего листов выписки: <u> </u>
30.09.2021 № 99/2021/420817999			
Кадастровый номер:		02:22:000000:4067	
1. Правообладатель (правообладатели):	1.240.	Хамидуллин Азат Ильгамович	
2. Вид, номер и дата государственной регистрации права:	2.240.	Долевая собственность, № 02:22:000000:4067-02/105/2020-88 от 27.01.2020, 1/258	
Ограничение прав и обременение объекта недвижимости:			
3. 3.240.1.	вид:	Аренда (в том числе, субаренда)	
	дата государственной регистрации:	05.12.2017	
	номер государственной регистрации:	02:22:000000:4067-02/105/2017-19	
	срок, на который установлено ограничение прав и обременение объекта недвижимости:	с 10.07.2017 по 10.07.2066	
	лицо, в пользу которого установлено ограничение прав и обременение объекта недвижимости:	Общество с ограниченной ответственностью "Дюртюлинский комбинат хлебопродуктов", ИНН: 0260011340	
основание государственной регистрации:	'Договор аренды земельного участка, находящегося в общей долевой собственности граждан сельского поселения Таймузинский сельсовет муниципального района Дюртюлинский район Республики Башкортостан' №б/н от 10.07.2017; 'Договор передачи прав и обязанностей арендатора по договору аренды земельного участка' №б/н от 20.11.2017		

Государственный регистратор		ФГИС ЕГРН
полное наименование должности	подпись	инициалы, фамилия

М.П.

Земельный участок			
(вид объекта недвижимости)			
Лист № <u> </u> Раздела <u>2</u>	Всего листов раздела <u>2</u> : <u> </u>	Всего разделов: <u> </u>	Всего листов выписки: <u> </u>
30.09.2021 № 99/2021/420817999			
Кадастровый номер:		02:22:000000:4067	
1. Правообладатель (правообладатели):	1.241.	Нигматуллина Рима Рашитовна	
2. Вид, номер и дата государственной регистрации права:	2.241.	Долевая собственность, № 02:22:000000:4067-02/105/2020-90 от 10.02.2020, 1/258	
Ограничение прав и обременение объекта недвижимости:			
3. 3.241.1.	вид:	Аренда (в том числе, субаренда)	
	дата государственной регистрации:	05.12.2017	
	номер государственной регистрации:	02:22:000000:4067-02/105/2017-19	
	срок, на который установлено ограничение прав и обременение объекта недвижимости:	с 10.07.2017 по 10.07.2066	
	лицо, в пользу которого установлено ограничение прав и обременение объекта недвижимости:	Общество с ограниченной ответственностью "Дюртюлинский комбинат хлебопродуктов", ИНН: 0260011340	
основание государственной регистрации:	'Договор аренды земельного участка, находящегося в общей долевой собственности граждан сельского поселения Таймузинский сельсовет муниципального района Дюртюлинский район Республики Башкортостан' №б/н от 10.07.2017; 'Договор передачи прав и обязанностей арендатора по договору аренды земельного участка' №б/н от 20.11.2017		

Государственный регистратор		ФГИС ЕГРН
полное наименование должности	подпись	инициалы, фамилия

М.П.

Земельный участок			
(вид объекта недвижимости)			
Лист № <u> </u> Раздела <u>2</u>	Всего листов раздела <u>2</u> : <u> </u>	Всего разделов: <u> </u>	Всего листов выписки: <u> </u>
30.09.2021 № 99/2021/420817999			
Кадастровый номер:		02:22:000000:4067	
1.	Правообладатель (правообладатели):	1.242.	Тайгунов Алмаз Ильгизович
2.	Вид, номер и дата государственной регистрации права:	2.242.	Долевая собственность, № 02:22:000000:4067-02/105/2020-93 от 05.06.2020, 1/258
Ограничение прав и обременение объекта недвижимости:			
3.	3.242.1.	вид:	Аренда (в том числе, субаренда)
		дата государственной регистрации:	05.12.2017
		номер государственной регистрации:	02:22:000000:4067-02/105/2017-19
		срок, на который установлено ограничение прав и обременение объекта недвижимости:	с 10.07.2017 по 10.07.2066
		лицо, в пользу которого установлено ограничение прав и обременение объекта недвижимости:	Общество с ограниченной ответственностью "Дюртюлинский комбинат хлебопродуктов", ИНН: 0260011340
основание государственной регистрации:		'Договор аренды земельного участка, находящегося в общей долевой собственности граждан сельского поселения Таймузинский сельсовет муниципального района Дюртюлинский район Республики Башкортостан' №б/н от 10.07.2017; 'Договор передачи прав и обязанностей арендатора по договору аренды земельного участка' №б/н от 20.11.2017	

Государственный регистратор		ФГИС ЕГРН
полное наименование должности	подпись	инициалы, фамилия

М.П.

Земельный участок			
(вид объекта недвижимости)			
Лист № <u> </u> Раздела <u>2</u>	Всего листов раздела <u>2</u> : <u> </u>	Всего разделов: <u> </u>	Всего листов выписки: <u> </u>
30.09.2021 № 99/2021/420817999			
Кадастровый номер:		02:22:000000:4067	
1.	Правообладатель (правообладатели):	1.243.	Гилемханова Сакина Зиннатовна
2.	Вид, номер и дата государственной регистрации права:	2.243.	Долевая собственность, № 02:22:000000:4067-02/130/2020-99 от 16.09.2020, 1/258
Ограничение прав и обременение объекта недвижимости:			
3.	3.243.1.	вид:	Аренда (в том числе, субаренда)
		дата государственной регистрации:	05.12.2017
		номер государственной регистрации:	02:22:000000:4067-02/105/2017-19
		срок, на который установлено ограничение прав и обременение объекта недвижимости:	с 10.07.2017 по 10.07.2066
		лицо, в пользу которого установлено ограничение прав и обременение объекта недвижимости:	Общество с ограниченной ответственностью "Дюртюлинский комбинат хлебопродуктов", ИНН: 0260011340
основание государственной регистрации:		'Договор аренды земельного участка, находящегося в общей долевой собственности граждан сельского поселения Таймузинский сельсовет муниципального района Дюртюлинский район Республики Башкортостан' №б/н от 10.07.2017; 'Договор передачи прав и обязанностей арендатора по договору аренды земельного участка' №б/н от 20.11.2017	

Государственный регистратор		ФГИС ЕГРН
полное наименование должности	подпись	инициалы, фамилия

М.П.

Земельный участок			
(вид объекта недвижимости)			
Лист № <u> </u> Раздела <u>2</u>	Всего листов раздела <u>2</u> : <u> </u>	Всего разделов: <u> </u>	Всего листов выписки: <u> </u>
30.09.2021 № 99/2021/420817999			
Кадастровый номер:		02:22:000000:4067	
1.	Правообладатель (правообладатели):	1.244.	Гараева Хатира Султановна
2.	Вид, номер и дата государственной регистрации права:	2.244.	Долевая собственность, № 02:22:000000:4067-02/363/2020-103 от 23.11.2020, 1/258
Ограничение прав и обременение объекта недвижимости:			
3.	3.244.1.	вид:	Аренда (в том числе, субаренда)
		дата государственной регистрации:	05.12.2017
		номер государственной регистрации:	02:22:000000:4067-02/105/2017-19
		срок, на который установлено ограничение прав и обременение объекта недвижимости:	с 10.07.2017 по 10.07.2066
		лицо, в пользу которого установлено ограничение прав и обременение объекта недвижимости:	Общество с ограниченной ответственностью "Дюртюлинский комбинат хлебопродуктов", ИНН: 0260011340
основание государственной регистрации:		'Договор аренды земельного участка, находящегося в общей долевой собственности граждан сельского поселения Таймузинский сельсовет муниципального района Дюртюлинский район Республики Башкортостан' №б/н от 10.07.2017; 'Договор передачи прав и обязанностей арендатора по договору аренды земельного участка' №б/н от 20.11.2017	

Государственный регистратор		ФГИС ЕГРН
полное наименование должности	подпись	инициалы, фамилия

М.П.

Земельный участок			
(вид объекта недвижимости)			
Лист № <u> </u> Раздела <u>2</u>	Всего листов раздела <u>2</u> : <u> </u>	Всего разделов: <u> </u>	Всего листов выписки: <u> </u>
30.09.2021 № 99/2021/420817999			
Кадастровый номер:		02:22:000000:4067	
1.	Правообладатель (правообладатели):	1.245.	Исламова Нагира Ибрагимовна
2.	Вид, номер и дата государственной регистрации права:	2.245.	Долевая собственность, № 02:22:000000:4067-02/363/2020-106 от 18.12.2020, 1/258
Ограничение прав и обременение объекта недвижимости:			
3.	3.245.1.	вид:	Аренда (в том числе, субаренда)
		дата государственной регистрации:	05.12.2017
		номер государственной регистрации:	02:22:000000:4067-02/105/2017-19
		срок, на который установлено ограничение прав и обременение объекта недвижимости:	с 10.07.2017 по 10.07.2066
		лицо, в пользу которого установлено ограничение прав и обременение объекта недвижимости:	Общество с ограниченной ответственностью "Дюртюлинский комбинат хлебопродуктов", ИНН: 0260011340
основание государственной регистрации:		'Договор аренды земельного участка, находящегося в общей долевой собственности граждан сельского поселения Таймузинский сельсовет муниципального района Дюртюлинский район Республики Башкортостан' №б/н от 10.07.2017; 'Договор передачи прав и обязанностей арендатора по договору аренды земельного участка' №б/н от 20.11.2017	

Государственный регистратор		ФГИС ЕГРН
полное наименование должности	подпись	инициалы, фамилия

М.П.

Земельный участок			
(вид объекта недвижимости)			
Лист № <u> </u> Раздела <u>2</u>	Всего листов раздела <u>2</u> : <u> </u>	Всего разделов: <u> </u>	Всего листов выписки: <u> </u>
30.09.2021 № 99/2021/420817999			
Кадастровый номер:		02:22:000000:4067	
1. Правообладатель (правообладатели):	1.246.	Гусманова Розалия Ханифовна	
2. Вид, номер и дата государственной регистрации права:	2.246.	Долевая собственность, № 02:22:000000:4067-02/363/2021-114 от 12.02.2021, 1/258	
Ограничение прав и обременение объекта недвижимости:			
3. 3.246.1.	вид:	Аренда (в том числе, субаренда)	
	дата государственной регистрации:	05.12.2017	
	номер государственной регистрации:	02:22:000000:4067-02/105/2017-19	
	срок, на который установлено ограничение прав и обременение объекта недвижимости:	с 10.07.2017 по 10.07.2066	
	лицо, в пользу которого установлено ограничение прав и обременение объекта недвижимости:	Общество с ограниченной ответственностью "Дюртюлинский комбинат хлебопродуктов", ИНН: 0260011340	
основание государственной регистрации:	'Договор аренды земельного участка, находящегося в общей долевой собственности граждан сельского поселения Таймузинский сельсовет муниципального района Дюртюлинский район Республики Башкортостан' №б/н от 10.07.2017; 'Договор передачи прав и обязанностей арендатора по договору аренды земельного участка' №б/н от 20.11.2017		

Государственный регистратор		ФГИС ЕГРН
полное наименование должности	подпись	инициалы, фамилия

М.П.

Земельный участок			
(вид объекта недвижимости)			
Лист № <u> </u> Раздела <u>2</u>	Всего листов раздела <u>2</u> : <u> </u>	Всего разделов: <u> </u>	Всего листов выписки: <u> </u>
30.09.2021 № 99/2021/420817999			
Кадастровый номер:		02:22:000000:4067	
1. Правообладатель (правообладатели):	1.247.	Шаихова Роза Асгатовна	
2. Вид, номер и дата государственной регистрации права:	2.247.	Долевая собственность, № 02:22:000000:4067-02/363/2021-118 от 23.03.2021, 1/258	
Ограничение прав и обременение объекта недвижимости:			
3. 3.247.1.	вид:	Аренда (в том числе, субаренда)	
	дата государственной регистрации:	05.12.2017	
	номер государственной регистрации:	02:22:000000:4067-02/105/2017-19	
	срок, на который установлено ограничение прав и обременение объекта недвижимости:	с 10.07.2017 по 10.07.2066	
	лицо, в пользу которого установлено ограничение прав и обременение объекта недвижимости:	Общество с ограниченной ответственностью "Дюртюлинский комбинат хлебопродуктов", ИНН: 0260011340	
основание государственной регистрации:	'Договор аренды земельного участка, находящегося в общей долевой собственности граждан сельского поселения Таймузинский сельсовет муниципального района Дюртюлинский район Республики Башкортостан' №б/н от 10.07.2017; 'Договор передачи прав и обязанностей арендатора по договору аренды земельного участка' №б/н от 20.11.2017		

Государственный регистратор		ФГИС ЕГРН
полное наименование должности	подпись	инициалы, фамилия

М.П.

Земельный участок			
(вид объекта недвижимости)			
Лист № ___	Раздела <u>2</u>	Всего листов раздела <u>2</u> : ___	Всего разделов: ___
30.09.2021 № 99/2021/420817999		Всего листов выписки: ___	
Кадастровый номер:		02:22:000000:4067	
1.	Правообладатель (правообладатели):	1.248.	Абдурасулова Гузель Алишеровна
2.	Вид, номер и дата государственной регистрации права:	2.248.	Долевая собственность, № 02:22:000000:4067-02/363/2021-130 от 03.06.2021, 1/258
Ограничение прав и обременение объекта недвижимости:			
3.	3.248.1.	вид:	Аренда (в том числе, субаренда)
		дата государственной регистрации:	05.12.2017
		номер государственной регистрации:	02:22:000000:4067-02/105/2017-19
		срок, на который установлено ограничение прав и обременение объекта недвижимости:	с 10.07.2017 по 10.07.2066
		лицо, в пользу которого установлено ограничение прав и обременение объекта недвижимости:	Общество с ограниченной ответственностью "Дюртюлинский комбинат хлебопродуктов", ИНН: 0260011340
основание государственной регистрации:		'Договор аренды земельного участка, находящегося в общей долевой собственности граждан сельского поселения Таймузинский сельсовет муниципального района Дюртюлинский район Республики Башкортостан' №б/н от 10.07.2017; 'Договор передачи прав и обязанностей арендатора по договору аренды земельного участка' №б/н от 20.11.2017	

Государственный регистратор		ФГИС ЕГРН
полное наименование должности	подпись	инициалы, фамилия

М.П.

Земельный участок			
(вид объекта недвижимости)			
Лист № ___	Раздела <u>2</u>	Всего листов раздела <u>2</u> : ___	Всего разделов: ___
30.09.2021 № 99/2021/420817999		Всего листов выписки: ___	
Кадастровый номер:		02:22:000000:4067	
1.	Правообладатель (правообладатели):	1.249.	Фаттахова Венера Асгатовна
2.	Вид, номер и дата государственной регистрации права:	2.249.	Долевая собственность, № 02:22:000000:4067-02/363/2021-133 от 30.06.2021, 1/129
Ограничение прав и обременение объекта недвижимости:			
3.	3.249.1.	вид:	Аренда (в том числе, субаренда)
		дата государственной регистрации:	05.12.2017
		номер государственной регистрации:	02:22:000000:4067-02/105/2017-19
		срок, на который установлено ограничение прав и обременение объекта недвижимости:	с 10.07.2017 по 10.07.2066
		лицо, в пользу которого установлено ограничение прав и обременение объекта недвижимости:	Общество с ограниченной ответственностью "Дюртюлинский комбинат хлебопродуктов", ИНН: 0260011340
основание государственной регистрации:		'Договор аренды земельного участка, находящегося в общей долевой собственности граждан сельского поселения Таймузинский сельсовет муниципального района Дюртюлинский район Республики Башкортостан' №б/н от 10.07.2017; 'Договор передачи прав и обязанностей арендатора по договору аренды земельного участка' №б/н от 20.11.2017	

Государственный регистратор		ФГИС ЕГРН
полное наименование должности	подпись	инициалы, фамилия

М.П.

Земельный участок			
(вид объекта недвижимости)			
Лист № ___ Раздела <u>2</u>	Всего листов раздела <u>2</u> : ___	Всего разделов: ___	Всего листов выписки: ___
30.09.2021 № 99/2021/420817999			
Кадастровый номер:		02:22:000000:4067	
1.	Правообладатель (правообладатели):	1.250.	Нигматуллин Шамиль Маганавиевич
2.	Вид, номер и дата государственной регистрации права:	2.250.	Долевая собственность, № 02:22:000000:4067-02/363/2021-138 от 15.07.2021, 1/516
Ограничение прав и обременение объекта недвижимости:			
3.	3.250.1.	вид:	Аренда (в том числе, субаренда)
		дата государственной регистрации:	05.12.2017
		номер государственной регистрации:	02:22:000000:4067-02/105/2017-19
		срок, на который установлено ограничение прав и обременение объекта недвижимости:	с 10.07.2017 по 10.07.2066
		лицо, в пользу которого установлено ограничение прав и обременение объекта недвижимости:	Общество с ограниченной ответственностью "Дюртюлинский комбинат хлебопродуктов", ИНН: 0260011340
основание государственной регистрации:		'Договор аренды земельного участка, находящегося в общей долевой собственности граждан сельского поселения Таймузинский сельсовет муниципального района Дюртюлинский район Республики Башкортостан' №б/н от 10.07.2017; 'Договор передачи прав и обязанностей арендатора по договору аренды земельного участка' №б/н от 20.11.2017	

Государственный регистратор		ФГИС ЕГРН
полное наименование должности	подпись	инициалы, фамилия

М.П.

Земельный участок			
(вид объекта недвижимости)			
Лист № ___ Раздела <u>2</u>	Всего листов раздела <u>2</u> : ___	Всего разделов: ___	Всего листов выписки: ___
30.09.2021 № 99/2021/420817999			
Кадастровый номер:		02:22:000000:4067	
1.	Правообладатель (правообладатели):	1.251.	Зайнетдинова Зула Агзамовна
2.	Вид, номер и дата государственной регистрации права:	2.251.	Долевая собственность, № 02:22:000000:4067-02/363/2021-140 от 27.08.2021, 1/258
Ограничение прав и обременение объекта недвижимости:			
3.	3.251.1.	вид:	Аренда (в том числе, субаренда)
		дата государственной регистрации:	05.12.2017
		номер государственной регистрации:	02:22:000000:4067-02/105/2017-19
		срок, на который установлено ограничение прав и обременение объекта недвижимости:	с 10.07.2017 по 10.07.2066
		лицо, в пользу которого установлено ограничение прав и обременение объекта недвижимости:	Общество с ограниченной ответственностью "Дюртюлинский комбинат хлебопродуктов", ИНН: 0260011340
основание государственной регистрации:		'Договор аренды земельного участка, находящегося в общей долевой собственности граждан сельского поселения Таймузинский сельсовет муниципального района Дюртюлинский район Республики Башкортостан' №б/н от 10.07.2017; 'Договор передачи прав и обязанностей арендатора по договору аренды земельного участка' №б/н от 20.11.2017	

Государственный регистратор		ФГИС ЕГРН
полное наименование должности	подпись	инициалы, фамилия

М.П.

Земельный участок			
(вид объекта недвижимости)			
Лист № <u> </u> Раздела <u>2</u>	Всего листов раздела <u>2</u> : <u> </u>	Всего разделов: <u> </u>	Всего листов выписки: <u> </u>
30.09.2021 № 99/2021/420817999			
Кадастровый номер:		02:22:000000:4067	

1.	Правообладатель (правообладатели):	1.252.	Газизова Насима Агзамовна
2.	Вид, номер и дата государственной регистрации права:	2.252.	Долевая собственность, № 02:22:000000:4067-02/363/2021-141 от 27.08.2021, 1/258
3.	Ограничение прав и обременение объекта недвижимости:		
	3.252.1.	вид:	Аренда (в том числе, субаренда)
		дата государственной регистрации:	05.12.2017
		номер государственной регистрации:	02:22:000000:4067-02/105/2017-19
		срок, на который установлено ограничение прав и обременение объекта недвижимости:	с 10.07.2017 по 10.07.2066
лицо, в пользу которого установлено ограничение прав и обременение объекта недвижимости:	Общество с ограниченной ответственностью "Дюртюлинский комбинат хлебопродуктов", ИНН: 0260011340		
	основание государственной регистрации:	'Договор аренды земельного участка, находящегося в общей долевой собственности граждан сельского поселения Таймурзинский сельсовет муниципального района Дюртюлинский район Республики Башкортостан' №б/н от 10.07.2017; 'Договор передачи прав и обязанностей арендатора по договору аренды земельного участка' №б/н от 20.11.2017	
4.	Договоры участия в долевом строительстве:	не зарегистрировано	
5.	Заявленные в судебном порядке права требования:	данные отсутствуют	
6.	Сведения о возражении в отношении зарегистрированного права:	данные отсутствуют	
7.	Сведения о наличии решения об изъятии объекта недвижимости для государственных и муниципальных нужд:	данные отсутствуют	
8.	Сведения о невозможности государственной регистрации без личного участия правообладателя или его законного представителя:		
9.	Правопритязания и сведения о наличии поступивших, но не рассмотренных заявлений о проведении государственной регистрации права (перехода, прекращения права), ограничения права или обременения объекта недвижимости, сделки в отношении объекта недвижимости:	данные отсутствуют	
10.	Сведения об осуществлении государственной регистрации сделки, права, ограничения права без необходимого в силу закона согласия третьего лица, органа:	данные отсутствуют	
11.	Сведения о невозможности государственной регистрации перехода, прекращения, ограничения права на земельный участок из земель сельскохозяйственного назначения:		

Государственный регистратор		ФГИС ЕГРН
полное наименование должности	подпись	инициалы, фамилия

М.П.

Земельный участок			
<small>(вид объекта недвижимости)</small>			
Лист № ____ Раздела <u>3</u>	Всего листов раздела <u>3</u> : ____	Всего разделов: ____	Всего листов выписки: ____
30.09.2021 № 99/2021/420817999			
Кадастровый номер:		02:22:000000:4067	

План (чертеж, схема) земельного участка			
Масштаб 1: данные отсутствуют		Условные обозначения:	

Государственный регистратор		ФГИС ЕГРН
полное наименование должности	подпись	инициалы, фамилия

М.П.

Земельный участок			
<small>(вид объекта недвижимости)</small>			
Лист № ____ Раздела <u>4</u>	Всего листов раздела <u>4</u> : ____	Всего разделов: ____	Всего листов выписки: ____
30.09.2021 № 99/2021/420817999			
Кадастровый номер:		02:22:000000:4067	

План (чертеж, схема) части земельного участка		Учетный номер части: 02:22:000000:4067/1	
			
Масштаб 1: данные отсутствуют		Условные обозначения:	

Государственный регистратор		ФГИС ЕГРН
полное наименование должности	подпись	инициалы, фамилия

М.П.

Земельный участок			
<small>(вид объекта недвижимости)</small>			
Лист № <u> </u> Раздела <u>4</u>	Всего листов раздела <u>4</u> : <u> </u>	Всего разделов: <u> </u>	Всего листов выписки: <u> </u>
30.09.2021 № 99/2021/420817999			
Кадастровый номер:		02:22:000000:4067	

План (чертеж, схема) части земельного участка		Учетный номер части: 02:22:000000:4067/2	
Масштаб 1: данные отсутствуют	Условные обозначения:		

Государственный регистратор		ФГИС ЕГРН
полное наименование должности	подпись	инициалы, фамилия

М.П.


Земельный участок			
<small>(вид объекта недвижимости)</small>			
Лист № <u> </u> Раздела <u>4</u>	Всего листов раздела <u>4</u> : <u> </u>	Всего разделов: <u> </u>	Всего листов выписки: <u> </u>
30.09.2021 № 99/2021/420817999			
Кадастровый номер:		02:22:000000:4067	

План (чертеж, схема) части земельного участка		Учетный номер части: 02:22:000000:4067/3	
Масштаб 1: данные отсутствуют	Условные обозначения:		

Государственный регистратор		ФГИС ЕГРН
полное наименование должности	подпись	инициалы, фамилия

М.П.

Земельный участок			
<small>(вид объекта недвижимости)</small>			
Лист № ___ Раздела <u>4</u>	Всего листов раздела <u>4</u> : ___	Всего разделов: ___	Всего листов выписки: ___
30.09.2021 № 99/2021/420817999			
Кадастровый номер:		02:22:000000:4067	

План (чертеж, схема) части земельного участка		Учетный номер части: 02:22:000000:4067/4	
			
Масштаб 1: данные отсутствуют	Условные обозначения:		

Государственный регистратор		ФГИС ЕГРН
полное наименование должности	подпись	инициалы, фамилия

М.П.

Земельный участок			
<small>(вид объекта недвижимости)</small>			
Лист № ___ Раздела <u>4</u>	Всего листов раздела <u>4</u> : ___	Всего разделов: ___	Всего листов выписки: ___
30.09.2021 № 99/2021/420817999			
Кадастровый номер:		02:22:000000:4067	

План (чертеж, схема) части земельного участка		Учетный номер части: 02:22:000000:4067/5	
			
Масштаб 1: данные отсутствуют	Условные обозначения:		

Государственный регистратор		ФГИС ЕГРН
полное наименование должности	подпись	инициалы, фамилия

М.П.

Земельный участок			
<small>(вид объекта недвижимости)</small>			
Лист № <u> </u> Раздела <u>4</u>	Всего листов раздела <u>4</u> : <u> </u>	Всего разделов: <u> </u>	Всего листов выписки: <u> </u>
30.09.2021 № 99/2021/420817999			
Кадастровый номер:		02:22:000000:4067	

План (чертеж, схема) части земельного участка	Учетный номер части: 02:22:000000:4067/6
Масштаб 1: данные отсутствуют	Условные обозначения:

Государственный регистратор		ФГИС ЕГРН
полное наименование должности	подпись	инициалы, фамилия

М.П.


Земельный участок			
<small>(вид объекта недвижимости)</small>			
Лист № <u> </u> Раздела <u>4</u>	Всего листов раздела <u>4</u> : <u> </u>	Всего разделов: <u> </u>	Всего листов выписки: <u> </u>
30.09.2021 № 99/2021/420817999			
Кадастровый номер:		02:22:000000:4067	

План (чертеж, схема) части земельного участка	Учетный номер части: 02:22:000000:4067/7
Масштаб 1: данные отсутствуют	Условные обозначения:

Государственный регистратор		ФГИС ЕГРН
полное наименование должности	подпись	инициалы, фамилия

М.П.


Земельный участок			
<small>(вид объекта недвижимости)</small>			
Лист № ___	Раздела <u>4</u>	Всего листов раздела <u>4</u> : ___	Всего разделов: ___
30.09.2021 № 99/2021/420817999		Всего листов выписки: ___	
Кадастровый номер:		02:22:000000:4067	

План (чертеж, схема) части земельного участка	Учетный номер части: <u>02:22:000000:4067/8</u>
	
Масштаб 1: данные отсутствуют	Условные обозначения:

Государственный регистратор		ФГИС ЕГРН
полное наименование должности	подпись	инициалы, фамилия

М.П.

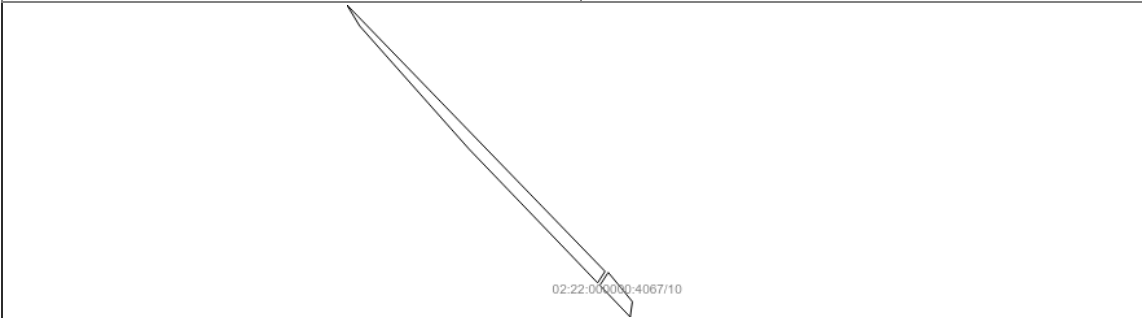
Земельный участок			
<small>(вид объекта недвижимости)</small>			
Лист № ___	Раздела <u>4</u>	Всего листов раздела <u>4</u> : ___	Всего разделов: ___
30.09.2021 № 99/2021/420817999		Всего листов выписки: ___	
Кадастровый номер:		02:22:000000:4067	

План (чертеж, схема) части земельного участка	Учетный номер части: <u>02:22:000000:4067/9</u>
	
Масштаб 1: данные отсутствуют	Условные обозначения:

Государственный регистратор		ФГИС ЕГРН
полное наименование должности	подпись	инициалы, фамилия

М.П.


Земельный участок			
<small>(вид объекта недвижимости)</small>			
Лист № ___	Раздела 4	Всего листов раздела 4 : ___	Всего разделов: ___
30.09.2021 № 99/2021/420817999		Всего листов выписки: ___	
Кадастровый номер:		02:22:000000:4067	

План (чертеж, схема) части земельного участка		Учетный номер части: 02:22:000000:4067/10	
			
Масштаб 1: данные отсутствуют		Условные обозначения:	

Государственный регистратор		ФГИС ЕГРН
полное наименование должности	подпись	инициалы, фамилия

М.П.

Земельный участок			
<small>(вид объекта недвижимости)</small>			
Лист № ___	Раздела 4	Всего листов раздела 4 : ___	Всего разделов: ___
30.09.2021 № 99/2021/420817999		Всего листов выписки: ___	
Кадастровый номер:		02:22:000000:4067	

План (чертеж, схема) части земельного участка		Учетный номер части: 02:22:000000:4067/11	
			
Масштаб 1: данные отсутствуют		Условные обозначения:	

Государственный регистратор		ФГИС ЕГРН
полное наименование должности	подпись	инициалы, фамилия

М.П.

Земельный участок			
<small>(вид объекта недвижимости)</small>			
Лист № ___ Раздела <u>4</u>	Всего листов раздела <u>4</u> : ___	Всего разделов: ___	Всего листов выписки: ___
30.09.2021 № 99/2021/420817999			
Кадастровый номер:		02:22:000000:4067	

План (чертеж, схема) части земельного участка		Учетный номер части: 02:22:000000:4067/12	
			
Масштаб 1: данные отсутствуют	Условные обозначения:		

Государственный регистратор		ФГИС ЕГРН
полное наименование должности	подпись	инициалы, фамилия

М.П.

Земельный участок			
<small>(вид объекта недвижимости)</small>			
Лист № ___ Раздела <u>4</u>	Всего листов раздела <u>4</u> : ___	Всего разделов: ___	Всего листов выписки: ___
30.09.2021 № 99/2021/420817999			
Кадастровый номер:		02:22:000000:4067	

План (чертеж, схема) части земельного участка		Учетный номер части: 02:22:000000:4067/13	
			
Масштаб 1: данные отсутствуют	Условные обозначения:		

Государственный регистратор		ФГИС ЕГРН
полное наименование должности	подпись	инициалы, фамилия

М.П.

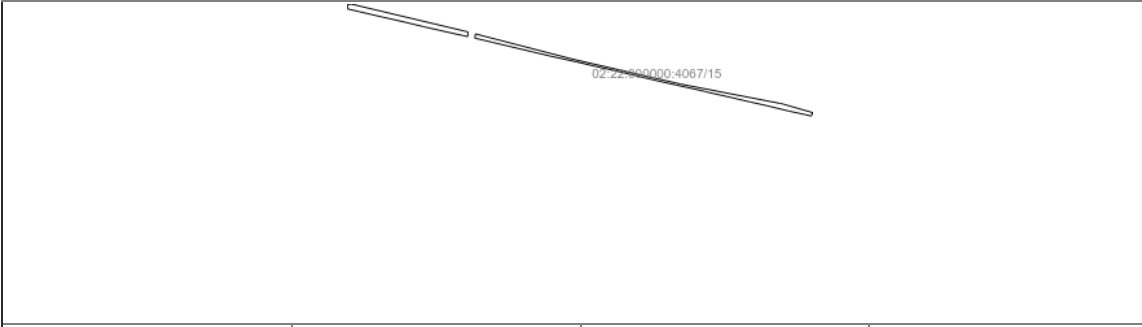
Земельный участок			
<small>(вид объекта недвижимости)</small>			
Лист № ___ Раздела 4	Всего листов раздела 4 : ___	Всего разделов: ___	Всего листов выписки: ___
30.09.2021 № 99/2021/420817999			
Кадастровый номер:		02:22:000000:4067	

План (чертеж, схема) части земельного участка		Учетный номер части: 02:22:000000:4067/14	
			
Масштаб 1: данные отсутствуют	Условные обозначения:		

Государственный регистратор		ФГИС ЕГРН
полное наименование должности	подпись	инициалы, фамилия

М.П.

Земельный участок			
<small>(вид объекта недвижимости)</small>			
Лист № ___ Раздела 4	Всего листов раздела 4 : ___	Всего разделов: ___	Всего листов выписки: ___
30.09.2021 № 99/2021/420817999			
Кадастровый номер:		02:22:000000:4067	

План (чертеж, схема) части земельного участка		Учетный номер части: 02:22:000000:4067/15	
			
Масштаб 1: данные отсутствуют	Условные обозначения:		

Государственный регистратор		ФГИС ЕГРН
полное наименование должности	подпись	инициалы, фамилия

М.П.

Земельный участок			
<small>(вид объекта недвижимости)</small>			
Лист № ___ Раздела <u>4</u>	Всего листов раздела <u>4</u> : ___	Всего разделов: ___	Всего листов выписки: ___
30.09.2021 № 99/2021/420817999			
Кадастровый номер:		02:22:000000:4067	

План (чертеж, схема) части земельного участка		Учетный номер части: 02:22:000000:4067/16	
			
Масштаб 1: данные отсутствуют	Условные обозначения:		

Государственный регистратор		ФГИС ЕГРН
<small>полное наименование должности</small>	<small>подпись</small>	<small>инициалы, фамилия</small>

М.П.

Земельный участок			
<small>(вид объекта недвижимости)</small>			
Лист № ___ Раздела <u>4</u>	Всего листов раздела <u>4</u> : ___	Всего разделов: ___	Всего листов выписки: ___
30.09.2021 № 99/2021/420817999			
Кадастровый номер:		02:22:000000:4067	

План (чертеж, схема) части земельного участка		Учетный номер части: 02:22:000000:4067/17	
			
Масштаб 1: данные отсутствуют	Условные обозначения:		

Государственный регистратор		ФГИС ЕГРН
<small>полное наименование должности</small>	<small>подпись</small>	<small>инициалы, фамилия</small>

М.П.

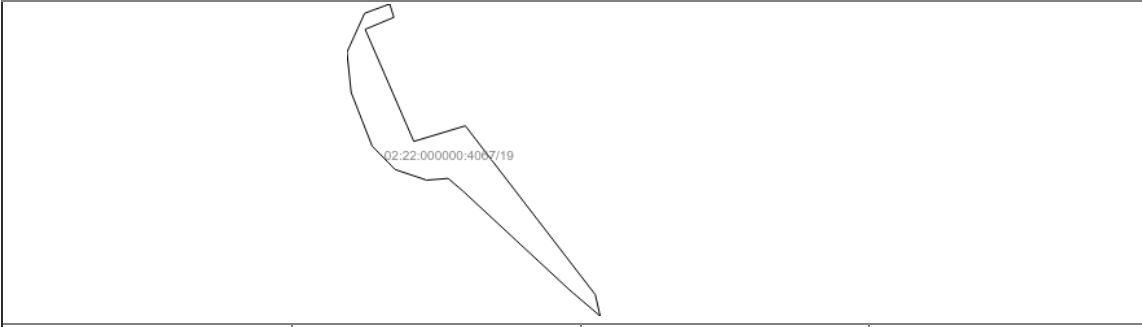
Земельный участок			
<small>(вид объекта недвижимости)</small>			
Лист № ___ Раздела <u>4</u>	Всего листов раздела <u>4</u> : ___	Всего разделов: ___	Всего листов выписки: ___
30.09.2021 № 99/2021/420817999			
Кадастровый номер:		02:22:000000:4067	

План (чертеж, схема) части земельного участка	Учетный номер части: 02:22:000000:4067/18
 <p>02:22:000000:4067/18</p>	
Масштаб 1: данные отсутствуют	Условные обозначения:

Государственный регистратор		ФГИС ЕГРН
полное наименование должности	подпись	инициалы, фамилия

М.П.

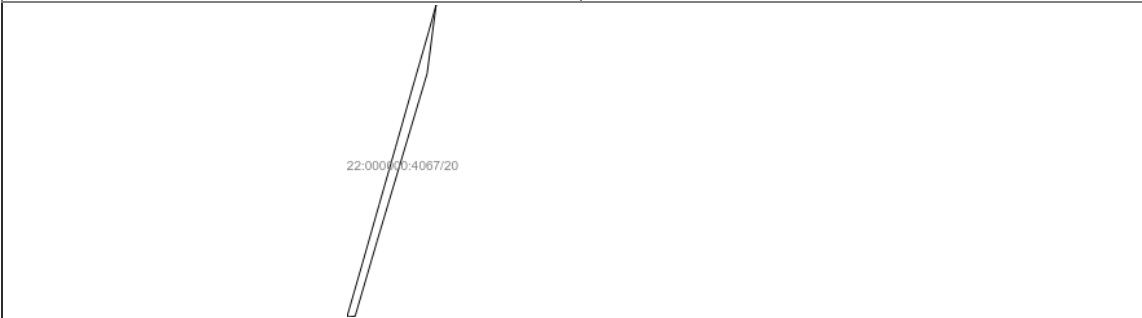
Земельный участок			
<small>(вид объекта недвижимости)</small>			
Лист № ___ Раздела <u>4</u>	Всего листов раздела <u>4</u> : ___	Всего разделов: ___	Всего листов выписки: ___
30.09.2021 № 99/2021/420817999			
Кадастровый номер:		02:22:000000:4067	

План (чертеж, схема) части земельного участка	Учетный номер части: 02:22:000000:4067/19
 <p>02:22:000000:4067/19</p>	
Масштаб 1: данные отсутствуют	Условные обозначения:

Государственный регистратор		ФГИС ЕГРН
полное наименование должности	подпись	инициалы, фамилия

М.П.


Земельный участок			
<small>(вид объекта недвижимости)</small>			
Лист № ___	Раздела <u>4</u>	Всего листов раздела <u>4</u> : ___	Всего разделов: ___
30.09.2021 № 99/2021/420817999		Всего листов выписки: ___	
Кадастровый номер:		02:22:000000:4067	

План (чертеж, схема) части земельного участка	Учетный номер части: <u>02:22:000000:4067/20</u>
	
Масштаб 1: данные отсутствуют	Условные обозначения:

Государственный регистратор		ФГИС ЕГРН
полное наименование должности	подпись	инициалы, фамилия

М.П.

Земельный участок			
<small>(вид объекта недвижимости)</small>			
Лист № ___	Раздела <u>4</u>	Всего листов раздела <u>4</u> : ___	Всего разделов: ___
30.09.2021 № 99/2021/420817999		Всего листов выписки: ___	
Кадастровый номер:		02:22:000000:4067	

План (чертеж, схема) части земельного участка	Учетный номер части: <u>02:22:000000:4067/21</u>
	
Масштаб 1: данные отсутствуют	Условные обозначения:

Государственный регистратор		ФГИС ЕГРН
полное наименование должности	подпись	инициалы, фамилия

М.П.

Земельный участок			
(вид объекта недвижимости)			
Лист №	Раздела 4.1	Всего листов раздела 4.1 :	Всего разделов: _____
30.09.2021 № 99/2021/420817999		Всего листов выписки: _____	
Кадастровый номер:		02:22:000000:4067	

Учетный номер части	Площадь (м ²)	Содержание ограничения в использовании или ограничения права на объект недвижимости или обременения объекта недвижимости
1	2	3
1	118636	Ограничения прав на земельный участок, предусмотренные статьями 56, 56.1 Земельного кодекса Российской Федерации, Постановление Госгортехнадзора Российской Федерации об утверждении "Правил охраны магистральных трубопроводов" № 9 от 24.04.1992, срок действия: 18.03.2016
2	210354	Ограничения прав на земельный участок, предусмотренные статьями 56, 56.1 Земельного кодекса Российской Федерации, Постановление "Об утверждении материалов по определению границ охранных зон подземных и надземных коммуникаций ОАО "АНК"Башнефть" на территории муниципального района Дюртюлинский район РБ № 11/2-57 от 23.11.2010, срок действия: 18.03.2016
3	24469	Ограничения прав на земельный участок, предусмотренные статьями 56, 56.1 Земельного кодекса Российской Федерации, Постановление "Об утверждении материалов по определению границ охранных зон подземных и надземных коммуникаций ОАО "АНК"Башнефть" на территории муниципального района Дюртюлинский район РБ № 11/2-57 от 23.11.2010, срок действия: 18.03.2016
4	17199	Ограничения прав на земельный участок, предусмотренные статьями 56, 56.1 Земельного кодекса Российской Федерации, Постановление "Об утверждении материалов по определению границ охранных зон подземных и надземных коммуникаций ОАО "АНК"Башнефть" на территории муниципального района Дюртюлинский район РБ № 11/2-57 от 23.11.2010, срок действия: 18.03.2016
5	59216	Ограничения прав на земельный участок, предусмотренные статьями 56, 56.1 Земельного кодекса Российской Федерации, Постановление Правительства РФ "О порядке установления охранных зон объектов электросетевого хозяйства и особых условий использования земельных участков, расположенных в границах таких зон" № 160 от 24.02.2009, срок действия: 18.03.2016
6	176649	Ограничения прав на земельный участок, предусмотренные статьями 56, 56.1 Земельного кодекса Российской Федерации, Постановление Правительства РФ "О порядке установления охранных зон объектов электросетевого хозяйства и особых условий использования земельных участков, расположенных в границах таких зон" № 160 от 24.02.2009, срок действия: 18.03.2016
7	22295	Ограничения прав на земельный участок, предусмотренные статьями 56, 56.1 Земельного кодекса Российской Федерации, Постановление "Об утверждении материалов по определению границ охранных зон подземных и надземных коммуникаций ОАО "АНК"Башнефть" на территории муниципального района Дюртюлинский район РБ № 11/2-57 от 23.11.2010, срок действия: 18.03.2016
8	53	Ограничения прав на земельный участок, предусмотренные статьями 56, 56.1 Земельного кодекса Российской Федерации, Постановление Правительства Российской Федерации "О порядке установления охранных зон объектов электросетевого хозяйства и особых условий использования земельных участков, расположенных в границах таких зон" № 160 от 24.02.2009, срок действия: 18.03.2016

Государственный регистратор		ФГИС ЕГРН
полное наименование должности	подпись	инициалы, фамилия

М.П.

Земельный участок			
(вид объекта недвижимости)			
Лист №	Раздела 4.1	Всего листов раздела 4.1 : _____	Всего разделов: _____
30.09.2021 № 99/2021/420817999		Всего листов выписки: _____	
Кадастровый номер:		02:22:000000:4067	

Учетный номер части	Площадь (м ²)	Содержание ограничения в использовании или ограничения права на объект недвижимости или обременения объекта недвижимости
1	2	3
9	176396	Ограничения прав на земельный участок, предусмотренные статьями 56, 56.1 Земельного кодекса Российской Федерации, Постановление Правительства РФ "О порядке установления охранных зон объектов электросетевого хозяйства и особых условий использования земельных участков, расположенных в границах таких зон" № 160 от 24.02.2009, срок действия: 18.03.2016
10	15504	Ограничения прав на земельный участок, предусмотренные статьями 56, 56.1 Земельного кодекса Российской Федерации, Постановление "Об утверждении материалов по определению границ охранных зон подземных и надземных коммуникаций ОАО "АНК"Башнефть" на территории муниципального района Дюртюлинский район РБ № 11/2-57 от 23.11.2010, срок действия: 18.03.2016
11	16	Ограничения прав на земельный участок, предусмотренные статьями 56, 56.1 Земельного кодекса Российской Федерации, Приказ Управления Федеральной службы государственной регистрации, кадастра и картографии по Республике Башкортостан "Об утверждении границ охранных зон пунктов государственной геодезической сети, расположенных на территории МР Дюртюлинский район РБ". № 397 от 13.09.2017, срок действия: 10.11.2017
12	68885	Ограничения прав на земельный участок, предусмотренные статьями 56, 56.1 Земельного кодекса Российской Федерации, Приказ государственного комитета РБ по транспорту и дорожному хозяйству "Об установлении границы придорожной полосы автомобильных дорог РБ регионального и межмуниципального значения" № 41 от 12.03.2014, срок действия: 10.05.2018
13	17126	Ограничения прав на земельный участок, предусмотренные статьями 56, 56.1 Земельного кодекса Российской Федерации, Постановление Правительства РФ "Об утверждении Правил охраны магистральных газопроводов" № 1083 от 08.09.2017, срок действия: 04.12.2018
14	53	Ограничения прав на земельный участок, предусмотренные статьями 56, 56.1 Земельного кодекса Российской Федерации, Постановление Правительства Российской Федерации "О порядке установления охранных зон объектов электросетевого хозяйства и особых условий использования земельных участков, расположенных в границах таких зон" № 160 от 24.02.2009, срок действия: 12.12.2018
15	67260	Ограничения прав на земельный участок, предусмотренные статьями 56, 56.1 Земельного кодекса Российской Федерации, Постановление Правительства РБ "Об утверждении порядков установления и использования полос отвода и придорожных полос автомобильных дорог РБ регионального или межмуниципального значения" № 137 от 29.04.2011, срок действия: 27.02.2020
16	60521	Ограничения прав на земельный участок, предусмотренные статьями 56, 56.1 Земельного кодекса Российской Федерации, Постановление Правительства РБ "Об утверждении порядков установления и использования полос отвода и придорожных полос автомобильных дорог РБ регионального или межмуниципального значения" № 137 от 29.04.2011, срок действия: 27.02.2020

Государственный регистратор		ФГИС ЕГРН
полное наименование должности	подпись	инициалы, фамилия

М.П.

Земельный участок			
(вид объекта недвижимости)			
Лист №	Раздела 4.1	Всего листов раздела 4.1 : _____	Всего разделов: _____
30.09.2021 № 99/2021/420817999		Всего листов выписки: _____	
Кадастровый номер:		02:22:000000:4067	

Учетный номер части	Площадь (м ²)	Содержание ограничения в использовании или ограничения права на объект недвижимости или обременения объекта недвижимости
1	2	3
17	3124	Ограничения прав на земельный участок, предусмотренные статьями 56, 56.1 Земельного кодекса Российской Федерации, Постановление Госгортехнадзора РФ «Правила охраны магистральных трубопроводов» № 9 от 22.04.1992, срок действия: 19.03.2020
18	41570	Ограничения прав на земельный участок, предусмотренные статьями 56, 56.1 Земельного кодекса Российской Федерации, Постановление Госгортехнадзора РФ «Правила охраны магистральных трубопроводов» № 9 от 22.04.1992, срок действия: 20.03.2020
19	2682	Ограничения прав на земельный участок, предусмотренные статьями 56, 56.1 Земельного кодекса Российской Федерации, Постановление Госгортехнадзора России № 9 от 22.04.1992, срок действия: 14.04.2020
20	0	Ограничения прав на земельный участок, предусмотренные статьями 56, 56.1 Земельного кодекса Российской Федерации, Постановление "О порядке установления охранных зон объектов электросетевого хозяйства и особых условий использования земельных участков, расположенных в границах таких зон" № 160 от 24.02.2009, срок действия: 21.12.2020
21	0	Ограничения прав на земельный участок, предусмотренные статьями 56, 56.1 Земельного кодекса Российской Федерации, Постановление "О порядке установления охранных зон объектов электросетевого хозяйства и особых условий использования земельных участков, расположенных в границах таких зон" № 160 от 24.02.2009, срок действия: 20.01.2021

Государственный регистратор		ФГИС ЕГРН
полное наименование должности	подпись	инициалы, фамилия

М.П.

Земельный участок			
(вид объекта недвижимости)			
Лист №	Раздела 4.2	Всего листов раздела 4.2 : _____	Всего разделов: _____
30.09.2021 № 99/2021/420817999		Всего листов выписки: _____	
Кадастровый номер:		02:22:000000:4067	

Сведения о характерных точках границы части (частей) земельного участка				
Учетный номер части: 1				
Система координат: МСК-05				
Зона №				
Номер точки	Координаты, м		Описание закрепления на местности	Средняя квадратическая погрешность определения координат характерных точек границы части земельного участка, м
	X	Y		
1	2	3	4	5
1	731033.86	1284341.07	данные отсутствуют	данные отсутствуют
2	731074.61	1284402.52	данные отсутствуют	данные отсутствуют
3	731071.75	1284411.74	данные отсутствуют	данные отсутствуют
4	731056.1	1284379.07	данные отсутствуют	данные отсутствуют
4	731056.1	1284379.07	данные отсутствуют	данные отсутствуют
5	731028.45	1284387.79	данные отсутствуют	данные отсутствуют
5	731028.45	1284387.79	данные отсутствуют	данные отсутствуют
5	731028.45	1284387.79	данные отсутствуют	данные отсутствуют
5	731028.45	1284387.79	данные отсутствуют	данные отсутствуют
6	731023.09	1284374.92	данные отсутствуют	данные отсутствуют
6	731023.09	1284374.92	данные отсутствуют	данные отсутствуют
6	731023.09	1284374.92	данные отсутствуют	данные отсутствуют
6	731023.09	1284374.92	данные отсутствуют	данные отсутствуют
7	730973.08	1284396.71	данные отсутствуют	данные отсутствуют
7	730973.08	1284396.71	данные отсутствуют	данные отсутствуют
7	730973.08	1284396.71	данные отсутствуют	данные отсутствуют

Государственный регистратор		ФГИС ЕГРН
полное наименование должности	подпись	инициалы, фамилия

М.П.

Земельный участок				
(вид объекта недвижимости)				
Лист № __ Раздела <u>4.2</u>		Всего листов раздела <u>4.2</u> : __		Всего разделов: __
30.09.2021 № 99/2021/420817999				
Кадастровый номер:			02:22:000000:4067	
Номер точки	Координаты, м		Описание закрепления на местности	Средняя квадратическая погрешность определения координат характерных точек границы части земельного участка, м
	X	Y		
1	2	3	4	5
8	730980.05	1284419.78	данные отсутствуют	данные отсутствуют
8	730980.05	1284419.78	данные отсутствуют	данные отсутствуют
8	730980.05	1284419.78	данные отсутствуют	данные отсутствуют
9	730904.73	1284478.01	данные отсутствуют	данные отсутствуют
9	730904.73	1284478.01	данные отсутствуют	данные отсутствуют
9	730904.73	1284478.01	данные отсутствуют	данные отсутствуют
10	730893.54	1284480.54	данные отсутствуют	данные отсутствуют
11	730902.08	1284473.92	данные отсутствуют	данные отсутствуют
12	730948.31	1284383.01	данные отсутствуют	данные отсутствуют
13	730867.97	1284543.06	данные отсутствуют	данные отсутствуют
13	730867.97	1284543.06	данные отсутствуют	данные отсутствуют
14	730782.34	1284587.3	данные отсутствуют	данные отсутствуют
15	730739.22	1284628.54	данные отсутствуют	данные отсутствуют
15	730739.22	1284628.54	данные отсутствуют	данные отсутствуют
16	730711.12	1284655.42	данные отсутствуют	данные отсутствуют
17	730662.63	1284688.7	данные отсутствуют	данные отсутствуют
18	730653	1284694.15	данные отсутствуют	данные отсутствуют
Государственный регистратор			ФГИС ЕГРН	
полное наименование должности			подпись	
			инициалы, фамилия	

М.П.

Земельный участок				
(вид объекта недвижимости)				
Лист № __ Раздела <u>4.2</u>		Всего листов раздела <u>4.2</u> : __		Всего разделов: __
30.09.2021 № 99/2021/420817999				
Кадастровый номер:			02:22:000000:4067	
Номер точки	Координаты, м		Описание закрепления на местности	Средняя квадратическая погрешность определения координат характерных точек границы части земельного участка, м
	X	Y		
1	2	3	4	5
18	730653	1284694.15	данные отсутствуют	данные отсутствуют
19	730579.9	1284697.9	данные отсутствуют	данные отсутствуют
20	730559.28	1284746.63	данные отсутствуют	данные отсутствуют
20	730559.28	1284746.63	данные отсутствуют	данные отсутствуют
21	730384.96	1284761.63	данные отсутствуют	данные отсутствуют
21	730384.96	1284761.63	данные отсутствуют	данные отсутствуют
22	730055.06	1284711.02	данные отсутствуют	данные отсутствуют
22	730055.06	1284711.02	данные отсутствуют	данные отсутствуют
23	729977.76	1284691.97	данные отсутствуют	данные отсутствуют
24	730004.3	1284697.71	данные отсутствуют	данные отсутствуют
25	730178.93	1284723.96	данные отсутствуют	данные отсутствуют
26	730332.81	1284736.51	данные отсутствуют	данные отсутствуют
27	730488.78	1284745.86	данные отсутствуют	данные отсутствуют
28	730518.48	1284734.95	данные отсутствуют	данные отсутствуют
29	730561.66	1284697.42	данные отсутствуют	данные отсутствуют
30	730703.11	1284600.28	данные отсутствуют	данные отсутствуют
31	730847.05	1284512.17	данные отсутствуют	данные отсутствуют
Государственный регистратор			ФГИС ЕГРН	
полное наименование должности			подпись	
			инициалы, фамилия	

М.П.

Выписка из Единого государственного реестра недвижимости об объекте недвижимости
Сведения о частях земельного участка

Земельный участок				
(вид объекта недвижимости)				
Лист № __ Раздела 4.2		Всего листов раздела 4.2 : __		Всего разделов: __
30.09.2021 № 99/2021/420817999				
Кадастровый номер:			02:22:000000:4067	
Номер точки	Координаты, м		Описание закрепления на местности	Средняя квадратическая погрешность определения координат характерных точек границы части земельного участка, м
	X	Y		
1	2	3	4	5
32	729323.82	1289474.82	данные отсутствуют	данные отсутствуют
33	729394.61	1289582.82	данные отсутствуют	данные отсутствуют
34	729553.81	1289791.77	данные отсутствуют	данные отсутствуют
35	729741.53	1289629.48	данные отсутствуют	данные отсутствуют
36	729851.62	1289526.52	данные отсутствуют	данные отсутствуют
37	729884.79	1289501.76	данные отсутствуют	данные отсутствуют
38	729887.79	1289505.92	данные отсутствуют	данные отсутствуют
39	729887.78	1289505.95	данные отсутствуют	данные отсутствуют
40	729897.79	1289519.83	данные отсутствуют	данные отсутствуют
41	729913.07	1289541.05	данные отсутствуют	данные отсутствуют
42	729884.47	1289564.25	данные отсутствуют	данные отсутствуют
43	729775.12	1289666.52	данные отсутствуют	данные отсутствуют
44	729584.19	1289831.55	данные отсутствуют	данные отсутствуют
45	729629.87	1289892.34	данные отсутствуют	данные отсутствуют
46	729593.18	1289928.04	данные отсутствуют	данные отсутствуют
47	729588.01	1289921.24	данные отсутствуют	данные отсутствуют
48	729593.98	1289915.04	данные отсутствуют	данные отсутствуют
Государственный регистратор			ФГИС ЕГРН	
полное наименование должности			подпись	
			инициалы, фамилия	

М.П.

Выписка из Единого государственного реестра недвижимости об объекте недвижимости
Сведения о частях земельного участка

Земельный участок				
(вид объекта недвижимости)				
Лист № __ Раздела 4.2		Всего листов раздела 4.2 : __		Всего разделов: __
30.09.2021 № 99/2021/420817999				
Кадастровый номер:			02:22:000000:4067	
Номер точки	Координаты, м		Описание закрепления на местности	Средняя квадратическая погрешность определения координат характерных точек границы части земельного участка, м
	X	Y		
1	2	3	4	5
49	729561.74	1289884.37	данные отсутствуют	данные отсутствуют
49	729561.74	1289884.37	данные отсутствуют	данные отсутствуют
50	729354.37	1289612.53	данные отсутствуют	данные отсутствуют
51	729288.36	1289514.55	данные отсутствуют	данные отсутствуют
52	729612.46	1284610.89	данные отсутствуют	данные отсутствуют
53	729535.54	1284751.75	данные отсутствуют	данные отсутствуют
54	729520.93	1284749.83	данные отсутствуют	данные отсутствуют
55	729583.97	1284630.33	данные отсутствуют	данные отсутствуют
56	728476.47	1289955.36	данные отсутствуют	данные отсутствуют
56	728476.47	1289955.36	данные отсутствуют	данные отсутствуют
57	728545.72	1289965.28	данные отсутствуют	данные отсутствуют
58	728660.06	1290016.67	данные отсутствуют	данные отсутствуют
59	728765.04	1290071.66	данные отсутствуют	данные отсутствуют
60	728746.57	1290091.31	данные отсутствуют	данные отсутствуют
61	728750.19	1290117.42	данные отсутствуют	данные отсутствуют
62	728637.5	1290061.37	данные отсутствуют	данные отсутствуют
63	728487.35	1289994.21	данные отсутствуют	данные отсутствуют
Государственный регистратор			ФГИС ЕГРН	
полное наименование должности			подпись	
			инициалы, фамилия	

М.П.

Земельный участок				
(вид объекта недвижимости)				
Лист № _____ Раздела 4.2		Всего листов раздела 4.2 : _____		Всего разделов: _____
30.09.2021 № 99/2021/420817999				
Кадастровый номер:			02:22:000000:4067	
Номер точки	Координаты, м		Описание закрепления на местности	Средняя квадратическая погрешность определения координат характерных точек границы части земельного участка, м
	X	Y		
1	2	3	4	5
64	728467.92	1290272.58	данные отсутствуют	данные отсутствуют
65	728462.19	1290414.52	данные отсутствуют	данные отсутствуют
66	728456.15	1290411.66	данные отсутствуют	данные отсутствуют
66	728456.15	1290411.66	данные отсутствуют	данные отсутствуют
67	728452.09	1290409.74	данные отсутствуют	данные отсутствуют
67	728452.09	1290409.74	данные отсутствуют	данные отсутствуют
68	728434.01	1290401.23	данные отсутствуют	данные отсутствуют
68	728434.01	1290401.23	данные отсутствуют	данные отсутствуют
69	728412.73	1290401.26	данные отсутствуют	данные отсутствуют
70	728418.13	1290268	данные отсутствуют	данные отсутствуют
71	728438.78	1289977.07	данные отсутствуют	данные отсутствуют
72	728458.7	1289979.63	данные отсутствуют	данные отсутствуют
72	728458.7	1289979.63	данные отсутствуют	данные отсутствуют
73	728476.38	1289962.78	данные отсутствуют	данные отсутствуют
73	728476.38	1289962.78	данные отсутствуют	данные отсутствуют
74	728466.66	1289929.75	данные отсутствуют	данные отсутствуют
75	728524.45	1289955.72	данные отсутствуют	данные отсутствуют
Государственный регистратор			ФГИС ЕГРН	
полное наименование должности			подпись	
			инициалы, фамилия	

М.П.

Земельный участок				
(вид объекта недвижимости)				
Лист № _____ Раздела 4.2		Всего листов раздела 4.2 : _____		Всего разделов: _____
30.09.2021 № 99/2021/420817999				
Кадастровый номер:			02:22:000000:4067	
Номер точки	Координаты, м		Описание закрепления на местности	Средняя квадратическая погрешность определения координат характерных точек границы части земельного участка, м
	X	Y		
1	2	3	4	5
76	728476.74	1289948.88	данные отсутствуют	данные отсутствуют
76	728476.74	1289948.88	данные отсутствуют	данные отсутствуют
77	728476.41	1289943.09	данные отсутствуют	данные отсутствуют
77	728476.41	1289943.09	данные отсутствуют	данные отсутствуют
78	729778.54	1284534.16	данные отсутствуют	данные отсутствуют
79	729778.01	1284534.02	данные отсутствуют	данные отсутствуют
80	729750.25	1284526.53	данные отсутствуют	данные отсутствуют
81	729749.68	1284530.48	данные отсутствуют	данные отсутствуют
82	729749.66	1284530.48	данные отсутствуют	данные отсутствуют
82	729749.66	1284530.48	данные отсутствуют	данные отсутствуют
83	729744.63	1284565.44	данные отсутствуют	данные отсутствуют
84	729801.18	1284589.54	данные отсутствуют	данные отсутствуют
85	729831.36	1284632.82	данные отсутствуют	данные отсутствуют
86	729822.64	1284628.54	данные отсутствуют	данные отсутствуют
87	729753.39	1284605.46	данные отсутствуют	данные отсутствуют
88	729744.06	1284585.79	данные отсутствуют	данные отсутствуют
89	729725.28	1284596.09	данные отсутствуют	данные отсутствуют
Государственный регистратор			ФГИС ЕГРН	
полное наименование должности			подпись	
			инициалы, фамилия	

М.П.

Выписка из Единого государственного реестра недвижимости об объекте недвижимости
Сведения о частях земельного участка

Земельный участок				
(вид объекта недвижимости)				
Лист № __ Раздела 4.2		Всего листов раздела 4.2 : __		Всего разделов: __
30.09.2021 № 99/2021/420817999				
Кадастровый номер:			02:22:000000:4067	
Номер точки	Координаты, м		Описание закрепления на местности	Средняя квадратическая погрешность определения координат характерных точек границы части земельного участка, м
	X	Y		
1	2	3	4	5
90	729704.55	1284589.18	данные отсутствуют	данные отсутствуют
91	729636.87	1284594.23	данные отсутствуют	данные отсутствуют
92	729686.71	1284560.22	данные отсутствуют	данные отсутствуют
93	729762.54	1284495.03	данные отсутствуют	данные отсутствуют
94	731056.5	1284439.01	данные отсутствуют	данные отсутствуют
95	731056.45	1284439.21	данные отсутствуют	данные отсутствуют
96	730999.99	1284477.04	данные отсутствуют	данные отсутствуют
96	730999.99	1284477.04	данные отсутствуют	данные отсутствуют
96	730999.99	1284477.04	данные отсутствуют	данные отсутствуют
97	730998.47	1284465.62	данные отсутствуют	данные отсутствуют
98	731039.72	1284439.26	данные отсутствуют	данные отсутствуют
99	731053.08	1284430.73	данные отсутствуют	данные отсутствуют
100	731005.04	1284461.66	данные отсутствуют	данные отсутствуют
100	731005.04	1284461.66	данные отсутствуют	данные отсутствуют
101	731004.82	1284463.01	данные отсутствуют	данные отсутствуют
101	731004.82	1284463.01	данные отсутствуют	данные отсутствуют
102	731006.49	1284463.29	данные отсутствуют	данные отсутствуют
Государственный регистратор				ФГИС ЕГРН
полное наименование должности			подпись	инициалы, фамилия

М.П.

Выписка из Единого государственного реестра недвижимости об объекте недвижимости
Сведения о частях земельного участка

Земельный участок				
(вид объекта недвижимости)				
Лист № __ Раздела 4.2		Всего листов раздела 4.2 : __		Всего разделов: __
30.09.2021 № 99/2021/420817999				
Кадастровый номер:			02:22:000000:4067	
Номер точки	Координаты, м		Описание закрепления на местности	Средняя квадратическая погрешность определения координат характерных точек границы части земельного участка, м
	X	Y		
1	2	3	4	5
102	731006.49	1284463.29	данные отсутствуют	данные отсутствуют
103	731006.72	1284461.95	данные отсутствуют	данные отсутствуют
103	731006.72	1284461.95	данные отсутствуют	данные отсутствуют
104	731012.85	1284460.95	данные отсутствуют	данные отсутствуют
104	731012.85	1284460.95	данные отсутствуют	данные отсутствуют
105	731012.56	1284462.93	данные отсутствуют	данные отсутствуют
105	731012.56	1284462.93	данные отсутствуют	данные отсутствуют
106	731017.34	1284463.56	данные отсутствуют	данные отсутствуют
106	731017.34	1284463.56	данные отсутствуют	данные отсутствуют
107	731019.16	1284463.81	данные отсутствуют	данные отсутствуют
107	731019.16	1284463.81	данные отсутствуют	данные отсутствуют
107	731019.16	1284463.81	данные отсутствуют	данные отсутствуют
108	731019.37	1284462.21	данные отсутствуют	данные отсутствуют
108	731019.37	1284462.21	данные отсутствуют	данные отсутствуют
109	731019.42	1284461.82	данные отсутствуют	данные отсутствуют
109	731019.42	1284461.82	данные отсутствуют	данные отсутствуют
110	732514.37	1289419.09	данные отсутствуют	данные отсутствуют
Государственный регистратор				ФГИС ЕГРН
полное наименование должности			подпись	инициалы, фамилия

М.П.

Земельный участок				
(вид объекта недвижимости)				
Лист № _____ Раздела 4.2		Всего листов раздела 4.2 : _____		Всего разделов: _____
30.09.2021 № 99/2021/420817999				
Кадастровый номер:			02:22:000000:4067	
Номер точки	Координаты, м		Описание закрепления на местности	Средняя квадратическая погрешность определения координат характерных точек границы части земельного участка, м
	X	Y		
1	2	3	4	5
111	732508.31	1289430.21	данные отсутствуют	данные отсутствуют
112	732512.4	1289408.8	данные отсутствуют	данные отсутствуют
113	732517.84	1289378.49	данные отсутствуют	данные отсутствуют
114	732524.82	1289363.36	данные отсутствуют	данные отсутствуют
115	732534.91	1289351.32	данные отсутствуют	данные отсутствуют
116	732543.4	1289344.37	данные отсутствуют	данные отсутствуют
117	731541.08	1285288.15	данные отсутствуют	данные отсутствуют
118	731498.33	1285628.72	данные отсутствуют	данные отсутствуют
119	731449.8	1286100.34	данные отсутствуют	данные отсутствуют
120	731400.29	1286654.04	данные отсутствуют	данные отсутствуют
121	731348.65	1287116.61	данные отсутствуют	данные отсутствуют
122	731326.89	1287367.46	данные отсутствуют	данные отсутствуют
123	731313.38	1287356.65	данные отсутствуют	данные отсутствуют
124	731331.57	1287144.26	данные отсутствуют	данные отсутствуют
125	731353.91	1286888.11	данные отсутствуют	данные отсутствуют
126	731381.02	1286681.09	данные отсутствуют	данные отсутствуют
127	731409.04	1286374.43	данные отсутствуют	данные отсутствуют
Государственный регистратор			ФГИС ЕГРН	
полное наименование должности			подпись	
			инициалы, фамилия	

М.П.

Земельный участок				
(вид объекта недвижимости)				
Лист № _____ Раздела 4.2		Всего листов раздела 4.2 : _____		Всего разделов: _____
30.09.2021 № 99/2021/420817999				
Кадастровый номер:			02:22:000000:4067	
Номер точки	Координаты, м		Описание закрепления на местности	Средняя квадратическая погрешность определения координат характерных точек границы части земельного участка, м
	X	Y		
1	2	3	4	5
128	731432.22	1286066.94	данные отсутствуют	данные отсутствуют
129	731469.24	1285578.76	данные отсутствуют	данные отсутствуют
130	731510.11	1285286.58	данные отсутствуют	данные отсутствуют
131	731521.41	1285284.1	данные отсутствуют	данные отсутствуют
132	731311.63	1287377.14	данные отсутствуют	данные отсутствуют
133	731325.77	1287380.39	данные отсутствуют	данные отсутствуют
134	731321.74	1287426.82	данные отсутствуют	данные отсутствуют
135	731308.19	1287473.29	данные отсутствуют	данные отсутствуют
135	731308.19	1287473.29	данные отсутствуют	данные отсутствуют
135	731308.19	1287473.29	данные отсутствуют	данные отсутствуют
136	731306.8	1287488.08	данные отсутствуют	данные отсутствуют
136	731306.8	1287488.08	данные отсутствуют	данные отсутствуют
136	731306.8	1287488.08	данные отсутствуют	данные отсутствуют
136	731306.8	1287488.08	данные отсутствуют	данные отсутствуют
136	731306.8	1287488.08	данные отсутствуют	данные отсутствуют
136	731306.8	1287488.08	данные отсутствуют	данные отсутствуют
137	731310.35	1287558.7	данные отсутствуют	данные отсутствуют
Государственный регистратор			ФГИС ЕГРН	
полное наименование должности			подпись	
			инициалы, фамилия	

М.П.

Выписка из Единого государственного реестра недвижимости об объекте недвижимости
Сведения о частях земельного участка

Земельный участок				
(вид объекта недвижимости)				
Лист № __ Раздела 4.2		Всего листов раздела 4.2 : __		Всего разделов: __
30.09.2021 № 99/2021/420817999				
Кадастровый номер:			02:22:000000:4067	
Номер точки	Координаты, м		Описание закрепления на местности	Средняя квадратическая погрешность определения координат характерных точек границы части земельного участка, м
	X	Y		
1	2	3	4	5
137	731310.35	1287558.7	данные отсутствуют	данные отсутствуют
137	731310.35	1287558.7	данные отсутствуют	данные отсутствуют
138	731296.03	1287559.28	данные отсутствуют	данные отсутствуют
139	732441.09	1289571.76	данные отсутствуют	данные отсутствуют
140	732447.29	1289562.78	данные отсутствуют	данные отсутствуют
141	732441.79	1289571.96	данные отсутствуют	данные отсутствуют
142	732377.17	1289792.06	данные отсутствуют	данные отсутствуют
143	732322.98	1289975.73	данные отсутствуют	данные отсутствуют
144	732280.68	1289973.67	данные отсутствуют	данные отсутствуют
145	732273.03	1289967.98	данные отсутствуют	данные отсутствуют
146	732329.25	1289777.79	данные отсутствуют	данные отсутствуют
147	732395.57	1289551.84	данные отсутствуют	данные отсутствуют
148	732414.39	1289520.4	данные отсутствуют	данные отсутствуют
149	731122.69	1284332.97	данные отсутствуют	данные отсутствуют
150	731142.35	1284333.58	данные отсутствуют	данные отсутствуют
151	731151.5	1284333.58	данные отсутствуют	данные отсутствуют
151	731151.5	1284333.58	данные отсутствуют	данные отсутствуют
Государственный регистратор				ФГИС ЕГРН
полное наименование должности			подпись	инициалы, фамилия

М.П.

Выписка из Единого государственного реестра недвижимости об объекте недвижимости
Сведения о частях земельного участка

Земельный участок				
(вид объекта недвижимости)				
Лист № __ Раздела 4.2		Всего листов раздела 4.2 : __		Всего разделов: __
30.09.2021 № 99/2021/420817999				
Кадастровый номер:			02:22:000000:4067	
Номер точки	Координаты, м		Описание закрепления на местности	Средняя квадратическая погрешность определения координат характерных точек границы части земельного участка, м
	X	Y		
1	2	3	4	5
152	731086.74	1284403.31	данные отсутствуют	данные отсутствуют
153	731085.22	1284404.03	данные отсутствуют	данные отсутствуют
154	731069.14	1284406.29	данные отсутствуют	данные отсутствуют
155	731056.09	1284379.07	данные отсутствуют	данные отсутствуют
156	730983.87	1284392.01	данные отсутствуют	данные отсутствуют
157	730976.67	1284373.79	данные отсутствуют	данные отсутствуют
158	731024.79	1284354.42	данные отсутствуют	данные отсутствуют
159	731028.25	1284365.19	данные отсутствуют	данные отсутствуют
160	731071.75	1284359.1	данные отсутствуют	данные отсутствуют
161	731120.09	1284336.16	данные отсутствуют	данные отсутствуют
162	731094.2	1284370.97	данные отсутствуют	данные отсутствуют
163	731094.92	1284372.34	данные отсутствуют	данные отсутствуют
164	731096.08	1284371.74	данные отсутствуют	данные отсутствуют
165	731095.36	1284370.36	данные отсутствуют	данные отсутствуют
166	730792.37	1284582.12	данные отсутствуют	данные отсутствуют
167	730853.33	1284542.56	данные отсутствуют	данные отсутствуют
168	730863.78	1284536.88	данные отсутствуют	данные отсутствуют
Государственный регистратор				ФГИС ЕГРН
полное наименование должности			подпись	инициалы, фамилия

М.П.

Земельный участок					
(вид объекта недвижимости)					
Лист №	Раздела 4.2		Всего листов раздела 4.2 : ____	Всего разделов: ____	Всего листов выписки: ____
30.09.2021 № 99/2021/420817999					
Кадастровый номер:			02:22:000000:4067		
Номер точки	Координаты, м		Описание закрепления на местности	Средняя квадратическая погрешность определения координат характерных точек границы части земельного участка, м	
	X	Y			
1	2	3	4	5	
169	728807.79	1290405.44	данные отсутствуют	данные отсутствуют	
170	728807.09	1290467.32	данные отсутствуют	данные отсутствуют	
171	728807.09	1290499.95	данные отсутствуют	данные отсутствуют	
172	728771.46	1290381.76	данные отсутствуют	данные отсутствуют	
173	728771.13	1289991.1	данные отсутствуют	данные отсутствуют	
174	728764.04	1289990.08	данные отсутствуют	данные отсутствуют	
175	728773.05	1289767.56	данные отсутствуют	данные отсутствуют	
176	728660.84	1290486.38	данные отсутствуют	данные отсутствуют	
177	728807.09	1290525.83	данные отсутствуют	данные отсутствуют	
178	728807.09	1290549.55	данные отсутствуют	данные отсутствуют	
179	728773.44	1290544.86	данные отсутствуют	данные отсутствуют	
180	728674.72	1290515.42	данные отсутствуют	данные отсутствуют	
181	728667.55	1290511.97	данные отсутствуют	данные отсутствуют	
182	728530.63	1290447	данные отсутствуют	данные отсутствуют	
183	729233.27	1289492.07	данные отсутствуют	данные отсутствуют	
184	729233.27	1289492.21	данные отсутствуют	данные отсутствуют	
185	729274.17	1289517.74	данные отсутствуют	данные отсутствуют	
Государственный регистратор			ФГИС ЕГРН		
полное наименование должности			подпись		инициалы, фамилия

М.П.

Земельный участок					
(вид объекта недвижимости)					
Лист №	Раздела 4.2		Всего листов раздела 4.2 : ____	Всего разделов: ____	Всего листов выписки: ____
30.09.2021 № 99/2021/420817999					
Кадастровый номер:			02:22:000000:4067		
Номер точки	Координаты, м		Описание закрепления на местности	Средняя квадратическая погрешность определения координат характерных точек границы части земельного участка, м	
	X	Y			
1	2	3	4	5	
186	729275.07	1289518.31	данные отсутствуют	данные отсутствуют	
187	729125.81	1289658.35	данные отсутствуют	данные отсутствуют	
188	728858.08	1289923.64	данные отсутствуют	данные отсутствуют	
189	728854.24	1290264.48	данные отсутствуют	данные отсутствуют	
190	728861.87	1290433.52	данные отсутствуют	данные отсутствуют	
191	728829.22	1290412.24	данные отсутствуют	данные отсутствуют	
192	728829.34	1290401.23	данные отсутствуют	данные отсутствуют	
192	728829.34	1290401.23	данные отсутствуют	данные отсутствуют	
193	728829.72	1290283.39	данные отсутствуют	данные отсутствуют	
193	728829.72	1290283.39	данные отсутствуют	данные отсутствуют	
194	728829.99	1290168.82	данные отсутствуют	данные отсутствуют	
194	728829.99	1290168.82	данные отсутствуют	данные отсутствуют	
195	728830.63	1290118.82	данные отсутствуют	данные отсутствуют	
195	728830.63	1290118.82	данные отсутствуют	данные отсутствуют	
196	728829.78	1290009.03	данные отсутствуют	данные отсутствуют	
196	728829.78	1290009.03	данные отсутствуют	данные отсутствуют	
197	728833.22	1289878.16	данные отсутствуют	данные отсутствуют	
Государственный регистратор			ФГИС ЕГРН		
полное наименование должности			подпись		инициалы, фамилия

М.П.

Выписка из Единого государственного реестра недвижимости об объекте недвижимости
Сведения о частях земельного участка

Земельный участок					
(вид объекта недвижимости)					
Лист №	Раздела 4.2		Всего листов раздела 4.2 : ____	Всего разделов: ____	Всего листов выписки: ____
30.09.2021 № 99/2021/420817999					
Кадастровый номер:			02:22:000000:4067		
Номер точки	Координаты, м		Описание закрепления на местности	Средняя квадратическая погрешность определения координат характерных точек границы части земельного участка, м	
	X	Y			
1	2	3	4	5	
198	729090.98	1289622.48	данные отсутствуют	данные отсутствуют	
199	729230.57	1289490.37	данные отсутствуют	данные отсутствуют	
200	728829.13	1290419.36	данные отсутствуют	данные отсутствуют	
201	728862.21	1290440.92	данные отсутствуют	данные отсутствуют	
202	728865.09	1290504.72	данные отсутствуют	данные отсутствуют	
203	728889.12	1290560.99	данные отсутствуют	данные отсутствуют	
204	728859.96	1290556.91	данные отсутствуют	данные отсутствуют	
205	728828.59	1290552.54	данные отсутствуют	данные отсутствуют	
206	728828.59	1290467.44	данные отсутствуют	данные отсутствуют	
207	730778.03	1284591.43	данные отсутствуют	данные отсутствуют	
208	730696.11	1284669.78	данные отсутствуют	данные отсутствуют	
209	730631.47	1284695.25	данные отсутствуют	данные отсутствуют	
210	730698.88	1284655.81	данные отсутствуют	данные отсутствуют	
211	730763.01	1284601.17	данные отсутствуют	данные отсутствуют	
212	729247.89	1284273.37	данные отсутствуют	данные отсутствуют	
213	729461.5	1284360.2	данные отсутствуют	данные отсутствуют	
214	729712.38	1284465.67	данные отсутствуют	данные отсутствуют	
Государственный регистратор					ФГИС ЕГРН
полное наименование должности			подпись		инициалы, фамилия

М.П.

Выписка из Единого государственного реестра недвижимости об объекте недвижимости
Сведения о частях земельного участка

Земельный участок					
(вид объекта недвижимости)					
Лист №	Раздела 4.2		Всего листов раздела 4.2 : ____	Всего разделов: ____	Всего листов выписки: ____
30.09.2021 № 99/2021/420817999					
Кадастровый номер:			02:22:000000:4067		
Номер точки	Координаты, м		Описание закрепления на местности	Средняя квадратическая погрешность определения координат характерных точек границы части земельного участка, м	
	X	Y			
1	2	3	4	5	
215	729897.81	1284531.69	данные отсутствуют	данные отсутствуют	
216	729895.51	1284545.75	данные отсутствуют	данные отсутствуют	
217	730022.3	1284662.6	данные отсутствуют	данные отсутствуют	
218	730098.99	1284708.86	данные отсутствуют	данные отсутствуют	
219	730115.45	1284714.08	данные отсутствуют	данные отсутствуют	
220	730199.5	1284730.4	данные отсутствуют	данные отсутствуют	
221	730473.87	1284751.45	данные отсутствуют	данные отсутствуют	
222	730554.2	1284740.47	данные отсутствуют	данные отсутствуют	
223	730564.42	1284734.49	данные отсутствуют	данные отсутствуют	
224	729981.22	1284692.82	данные отсутствуют	данные отсутствуют	
225	729916.58	1284634	данные отсутствуют	данные отсутствуют	
226	729924.4	1284636.77	данные отсутствуют	данные отсутствуют	
227	729937.77	1284594.88	данные отсутствуют	данные отсутствуют	
228	729883.24	1284571.66	данные отсутствуют	данные отсутствуют	
229	729885.93	1284560.97	данные отсутствуют	данные отсутствуют	
230	729845.86	1284544.79	данные отсутствуют	данные отсутствуют	
231	729841.32	1284550.68	данные отсутствуют	данные отсутствуют	
Государственный регистратор					ФГИС ЕГРН
полное наименование должности			подпись		инициалы, фамилия

М.П.

Земельный участок				
(вид объекта недвижимости)				
Лист № _____ Раздела 4.2		Всего листов раздела 4.2 : _____		Всего разделов: _____
30.09.2021 № 99/2021/420817999				
Кадастровый номер:			02:22:000000:4067	
Номер точки	Координаты, м		Описание закрепления на местности	Средняя квадратическая погрешность определения координат характерных точек границы части земельного участка, м
	X	Y		
1	2	3	4	5
232	729758.15	1284528.79	данные отсутствуют	данные отсутствуют
233	729749.22	1284533.55	данные отсутствуют	данные отсутствуют
234	729693.85	1284512.11	данные отсутствуют	данные отсутствуют
235	729442.07	1284406.27	данные отсутствуют	данные отсутствуют
236	729205.78	1284310.53	данные отсутствуют	данные отсутствуют
237	729057.97	1284281.67	данные отсутствуют	данные отсутствуют
238	730020.27	1289494.75	данные отсутствуют	данные отсутствуют
239	730028.14	1289504.9	данные отсутствуют	данные отсутствуют
240	729956.33	1289574.76	данные отсутствуют	данные отсутствуют
241	729861	1289657.48	данные отсутствуют	данные отсутствуют
242	729592.12	1289913.27	данные отсутствуют	данные отсутствуют
243	729588.14	1289909.49	данные отсутствуют	данные отсутствуют
244	729560.59	1289883.28	данные отсутствуют	данные отсутствуют
245	729832.69	1289624.42	данные отсутствуют	данные отсутствуют
246	729917.2	1289539.54	данные отсутствуют	данные отсутствуют
247	729972.52	1289508.69	данные отсутствуют	данные отсутствуют
248	729985.39	1289519.09	данные отсутствуют	данные отсутствуют
Государственный регистратор				ФГИС ЕГРН
полное наименование должности			подпись	инициалы, фамилия

М.П.

Земельный участок				
(вид объекта недвижимости)				
Лист № _____ Раздела 4.2		Всего листов раздела 4.2 : _____		Всего разделов: _____
30.09.2021 № 99/2021/420817999				
Кадастровый номер:			02:22:000000:4067	
Номер точки	Координаты, м		Описание закрепления на местности	Средняя квадратическая погрешность определения координат характерных точек границы части земельного участка, м
	X	Y		
1	2	3	4	5
249	730016.83	1289497.23	данные отсутствуют	данные отсутствуют
250	730016.81	1289497.17	данные отсутствуют	данные отсутствуют
251	728771.04	1289997.57	данные отсутствуют	данные отсутствуют
252	728770.87	1290073.65	данные отсутствуют	данные отсутствуют
252	728770.87	1290073.65	данные отсутствуют	данные отсутствуют
253	728760.54	1290076.44	данные отсутствуют	данные отсутствуют
254	728763.78	1289996.53	данные отсутствуют	данные отсутствуют
255	728770.65	1290120.66	данные отсутствуют	данные отсутствуют
255	728770.65	1290120.66	данные отсутствуют	данные отсутствуют
256	728769.45	1290375.07	данные отсутствуют	данные отсутствуют
257	728762.53	1290352.13	данные отсутствуют	данные отсутствуют
258	728760.35	1290120.78	данные отсутствуют	данные отсутствуют
259	728770.65	1290120.31	данные отсутствуют	данные отсутствуют
260	733408.48	1290060.36	данные отсутствуют	данные отсутствуют
261	733468.07	1290064.45	данные отсутствуют	данные отсутствуют
262	733742.21	1290090.13	данные отсутствуют	данные отсутствуют
263	733988.77	1290214.55	данные отсутствуют	данные отсутствуют
Государственный регистратор				ФГИС ЕГРН
полное наименование должности			подпись	инициалы, фамилия

М.П.

Выписка из Единого государственного реестра недвижимости об объекте недвижимости
Сведения о частях земельного участка

Земельный участок				
(вид объекта недвижимости)				
Лист № __ Раздела <u>4.2</u>		Всего листов раздела <u>4.2</u> : __		Всего разделов: __
30.09.2021 № 99/2021/420817999				
Кадастровый номер:			02:22:000000:4067	
Номер точки	Координаты, м		Описание закрепления на местности	Средняя квадратическая погрешность определения координат характерных точек границы части земельного участка, м
	X	Y		
1	2	3	4	5
264	734210.72	1290332.5	данные отсутствуют	данные отсутствуют
265	734426.82	1290443.6	данные отсутствуют	данные отсутствуют
266	734419.38	1290469.62	данные отсутствуют	данные отсутствуют
266	734419.38	1290469.62	данные отсутствуют	данные отсутствуют
267	733767.93	1290116.66	данные отсутствуют	данные отсутствуют
268	733406.41	1290083.82	данные отсутствуют	данные отсутствуют
269	733406.26	1290083.73	данные отсутствуют	данные отсутствуют
270	732387.97	1289971.38	данные отсутствуют	данные отсутствуют
271	732594.23	1289988.58	данные отсутствуют	данные отсутствуют
272	732603.83	1289989.43	данные отсутствуют	данные отсутствуют
273	732326.23	1289975.89	данные отсутствуют	данные отсутствуют
274	728673.55	1284241.38	данные отсутствуют	данные отсутствуют
275	728806.68	1284244.83	данные отсутствуют	данные отсутствуют
276	729038.92	1284252.22	данные отсутствуют	данные отсутствуют
277	729175.24	1284255.67	данные отсутствуют	данные отсутствуют
278	729247.87	1284273.37	данные отсутствуют	данные отсутствуют
279	729000.91	1284284.16	данные отсутствуют	данные отсутствуют
Государственный регистратор				ФГИС ЕГРН
полное наименование должности			подпись	инициалы, фамилия

М.П.

Выписка из Единого государственного реестра недвижимости об объекте недвижимости
Сведения о частях земельного участка

Земельный участок				
(вид объекта недвижимости)				
Лист № __ Раздела <u>4.2</u>		Всего листов раздела <u>4.2</u> : __		Всего разделов: __
30.09.2021 № 99/2021/420817999				
Кадастровый номер:			02:22:000000:4067	
Номер точки	Координаты, м		Описание закрепления на местности	Средняя квадратическая погрешность определения координат характерных точек границы части земельного участка, м
	X	Y		
1	2	3	4	5
280	728674.2	1284274.33	данные отсутствуют	данные отсутствуют
281	728645.59	1284267.72	данные отсутствуют	данные отсутствуют
282	728643.6	1284241.12	данные отсутствуют	данные отсутствуют
283	734343.12	1289135.9	данные отсутствуют	данные отсутствуют
284	734538.14	1289240.19	данные отсутствуют	данные отсутствуют
285	734538.14	1289241.71	данные отсутствуют	данные отсутствуют
285	734538.14	1289241.71	данные отсутствуют	данные отсутствуют
286	734540.38	1289241.71	данные отсутствуют	данные отсутствуют
286	734540.38	1289241.71	данные отсутствуют	данные отсутствуют
287	734540.38	1289241.39	данные отсутствуют	данные отсутствуют
288	734673.15	1289312.39	данные отсутствуют	данные отсутствуют
289	734665.26	1289346.73	данные отсутствуют	данные отсутствуют
290	734332.8	1289168.95	данные отсутствуют	данные отсутствуют
291	734066.67	1289233.88	данные отсутствуют	данные отсутствуют
292	733753.81	1289551.22	данные отсутствуют	данные отсутствуют
293	733424.47	1289892.01	данные отсутствуют	данные отсутствуют
294	733429.63	1289837.74	данные отсутствуют	данные отсутствуют
Государственный регистратор				ФГИС ЕГРН
полное наименование должности			подпись	инициалы, фамилия

М.П.

Земельный участок				
(вид объекта недвижимости)				
Лист №		Раздела 4.2		Всего листов раздела 4.2 : ____
				Всего разделов: ____
				Всего листов выписки: ____
30.09.2021 № 99/2021/420817999				
Кадастровый номер:			02:22:000000:4067	
Номер точки	Координаты, м		Описание закрепления на местности	Средняя квадратическая погрешность определения координат характерных точек границы части земельного участка, м
	X	Y		
1	2	3	4	5
295	733729.45	1289527.5	данные отсутствуют	данные отсутствуют
296	734045.8	1289206.6	данные отсутствуют	данные отсутствуют
297	734331.06	1289134.37	данные отсутствуют	данные отсутствуют
298	733578.15	1289706.88	данные отсутствуют	данные отсутствуют
299	733576.59	1289708.47	данные отсутствуют	данные отсутствуют
300	733578.19	1289710.04	данные отсутствуют	данные отсутствуют
301	733579.75	1289708.44	данные отсутствуют	данные отсутствуют
302	733742.05	1289539.09	данные отсутствуют	данные отсутствуют
303	733740.49	1289540.69	данные отсутствуют	данные отсутствуют
304	733742.09	1289542.25	данные отсутствуют	данные отсутствуют
305	733743.65	1289540.65	данные отсутствуют	данные отсутствуют
306	733899.35	1289378.69	данные отсутствуют	данные отсутствуют
307	733897.79	1289380.29	данные отсутствуют	данные отсутствуют
308	733899.39	1289381.85	данные отсутствуют	данные отсутствуют
309	733900.95	1289380.26	данные отсутствуют	данные отсутствуют
310	734512.61	1289244.97	данные отсутствуют	данные отсутствуют
310	734512.61	1289244.97	данные отсутствуют	данные отсутствуют
Государственный регистратор				ФГИС ЕГРН
полное наименование должности			подпись	инициалы, фамилия

М.П.

Земельный участок				
(вид объекта недвижимости)				
Лист №		Раздела 4.2		Всего листов раздела 4.2 : ____
				Всего разделов: ____
				Всего листов выписки: ____
30.09.2021 № 99/2021/420817999				
Кадастровый номер:			02:22:000000:4067	
Номер точки	Координаты, м		Описание закрепления на местности	Средняя квадратическая погрешность определения координат характерных точек границы части земельного участка, м
	X	Y		
1	2	3	4	5
311	734511.56	1289246.94	данные отсутствуют	данные отсутствуют
311	734511.56	1289246.94	данные отсутствуют	данные отсутствуют
312	734513.53	1289247.99	данные отсутствуют	данные отсутствуют
312	734513.53	1289247.99	данные отсутствуют	данные отсутствуют
313	734514.58	1289246.02	данные отсутствуют	данные отсутствуют
313	734514.58	1289246.02	данные отсутствуют	данные отсутствуют
314	734058.08	1289216.68	данные отсутствуют	данные отсутствуют
315	734056.52	1289218.28	данные отсутствуют	данные отсутствуют
316	734058.11	1289219.84	данные отсутствуют	данные отсутствуют
317	734059.68	1289218.25	данные отсутствуют	данные отсутствуют
318	734333.6	1289148.9	данные отсутствуют	данные отсутствуют
318	734333.6	1289148.9	данные отсутствуют	данные отсутствуют
319	734332.54	1289150.87	данные отсутствуют	данные отсутствуют
319	734332.54	1289150.87	данные отсутствуют	данные отсутствуют
320	734334.51	1289151.93	данные отсутствуют	данные отсутствуют
320	734334.51	1289151.93	данные отсутствуют	данные отсутствуют
321	734335.57	1289149.96	данные отсутствуют	данные отсутствуют
Государственный регистратор				ФГИС ЕГРН
полное наименование должности			подпись	инициалы, фамилия

М.П.

Выписка из Единого государственного реестра недвижимости об объекте недвижимости
Сведения о частях земельного участка

Земельный участок				
(вид объекта недвижимости)				
Лист № _____ Раздела 4.2		Всего листов раздела 4.2 : _____		Всего разделов: _____
30.09.2021 № 99/2021/420817999				
Кадастровый номер:			02:22:000000:4067	
Номер точки	Координаты, м		Описание закрепления на местности	Средняя квадратическая погрешность определения координат характерных точек границы части земельного участка, м
	X	Y		
1	2	3	4	5
321	734335.57	1289149.96	данные отсутствуют	данные отсутствуют
322	733386.23	1289931.58	данные отсутствуют	данные отсутствуют
323	733282.01	1290039.43	данные отсутствуют	данные отсутствуют
324	733237.81	1290036.14	данные отсутствуют	данные отсутствуют
325	733241.67	1290032.24	данные отсутствуют	данные отсутствуют
326	733392.55	1289876.12	данные отсутствуют	данные отсутствуют
327	733703.96	1288766	данные отсутствуют	данные отсутствуют
328	733911.27	1288878.54	данные отсутствуют	данные отсутствуют
329	734064.56	1288960.42	данные отсутствуют	данные отсутствуют
330	734062.98	1288960.42	данные отсутствуют	данные отсутствуют
330	734062.98	1288960.42	данные отсутствуют	данные отсутствуют
331	734062.98	1288962.66	данные отсутствуют	данные отсутствуют
331	734062.98	1288962.66	данные отсутствуют	данные отсутствуют
332	734065.22	1288962.66	данные отсутствуют	данные отсутствуют
332	734065.22	1288962.66	данные отсутствуют	данные отсутствуют
333	734065.22	1288960.77	данные отсутствуют	данные отсутствуют
334	734126.43	1288993.47	данные отсутствуют	данные отсутствуют
Государственный регистратор			ФГИС ЕГРН	
полное наименование должности			подпись	
			инициалы, фамилия	

М.П.

Выписка из Единого государственного реестра недвижимости об объекте недвижимости
Сведения о частях земельного участка

Земельный участок				
(вид объекта недвижимости)				
Лист № _____ Раздела 4.2		Всего листов раздела 4.2 : _____		Всего разделов: _____
30.09.2021 № 99/2021/420817999				
Кадастровый номер:			02:22:000000:4067	
Номер точки	Координаты, м		Описание закрепления на местности	Средняя квадратическая погрешность определения координат характерных точек границы части земельного участка, м
	X	Y		
1	2	3	4	5
335	734339.84	1289105.72	данные отсутствуют	данные отсутствуют
336	734678.67	1289288.4	данные отсутствуют	данные отсутствуют
337	734667.97	1289334.9	данные отсутствуют	данные отсутствуют
338	734318.31	1289146.38	данные отсутствуют	данные отсутствуют
339	734196.84	1289082.49	данные отсутствуют	данные отсутствуют
340	734202.86	1289081.17	данные отсутствуют	данные отсутствуют
341	734200.6	1289070.84	данные отсутствуют	данные отсутствуют
342	734191.11	1289072.91	данные отсутствуют	данные отсутствуют
343	734192.74	1289080.33	данные отсутствуют	данные отсутствуют
344	734104.95	1289034.15	данные отсутствуют	данные отсутствуют
345	733889.52	1288919.08	данные отсутствуют	данные отсутствуют
346	733682.29	1288806.57	данные отсутствуют	данные отсутствуют
347	733580.38	1288752.35	данные отсутствуют	данные отсутствуют
348	733584.86	1288729.71	данные отсутствуют	данные отсутствуют
348	733584.86	1288729.71	данные отсутствуют	данные отсутствуют
349	733559.94	1288719.32	данные отсутствуют	данные отсутствуют
350	733555.81	1288739.28	данные отсутствуют	данные отсутствуют
Государственный регистратор			ФГИС ЕГРН	
полное наименование должности			подпись	
			инициалы, фамилия	

М.П.

Земельный участок				
(вид объекта недвижимости)				
Лист № _____ Раздела 4.2		Всего листов раздела 4.2 : _____		Всего разделов: _____
30.09.2021 № 99/2021/420817999				
Кадастровый номер:			02:22:000000:4067	
Номер точки	Координаты, м		Описание закрепления на местности	Средняя квадратическая погрешность определения координат характерных точек границы части земельного участка, м
	X	Y		
1	2	3	4	5
351	733179.18	1288538.91	данные отсутствуют	данные отсутствуют
352	733179.91	1288537.05	данные отсутствуют	данные отсутствуют
353	733194.76	1288503.05	данные отсутствуют	данные отсутствуют
353	733194.76	1288503.05	данные отсутствуют	данные отсутствуют
354	733203.26	1288499.62	данные отсутствуют	данные отсутствуют
355	734538.14	1289239.47	данные отсутствуют	данные отсутствуют
355	734538.14	1289239.47	данные отсутствуют	данные отсутствуют
356	734540.38	1289239.47	данные отсутствуют	данные отсутствуют
356	734540.38	1289239.47	данные отсутствуют	данные отсутствуют
357	734514.1	1289201.17	данные отсутствуют	данные отсутствуют
357	734514.1	1289201.17	данные отсутствуют	данные отсутствуют
358	734514.1	1289203.41	данные отсутствуют	данные отсутствуют
358	734514.1	1289203.41	данные отсутствуют	данные отсутствуют
359	734516.34	1289203.41	данные отсутствуют	данные отсутствуют
359	734516.34	1289203.41	данные отсутствуют	данные отсутствуют
360	734516.34	1289201.17	данные отсутствуют	данные отсутствуют
360	734516.34	1289201.17	данные отсутствуют	данные отсутствуют
Государственный регистратор				ФГИС ЕГРН
полное наименование должности			подпись	инициалы, фамилия

М.П.

Земельный участок				
(вид объекта недвижимости)				
Лист № _____ Раздела 4.2		Всего листов раздела 4.2 : _____		Всего разделов: _____
30.09.2021 № 99/2021/420817999				
Кадастровый номер:			02:22:000000:4067	
Номер точки	Координаты, м		Описание закрепления на местности	Средняя квадратическая погрешность определения координат характерных точек границы части земельного участка, м
	X	Y		
1	2	3	4	5
361	734327.6	1289126.73	данные отсутствуют	данные отсутствуют
362	734327.6	1289128.97	данные отсутствуют	данные отсутствуют
363	734329.84	1289128.97	данные отсутствуют	данные отсутствуют
364	734329.84	1289126.73	данные отсутствуют	данные отсутствуют
364	734329.84	1289126.73	данные отсутствуют	данные отсутствуют
365	734292.51	1289083.01	данные отсутствуют	данные отсутствуют
365	734292.51	1289083.01	данные отсутствуют	данные отсутствуют
366	734292.51	1289085.25	данные отсутствуют	данные отсутствуют
366	734292.51	1289085.25	данные отсутствуют	данные отсутствуют
367	734294.75	1289085.25	данные отсутствуют	данные отсутствуют
367	734294.75	1289085.25	данные отсутствуют	данные отсутствуют
368	734294.75	1289083.01	данные отсутствуют	данные отсутствуют
368	734294.75	1289083.01	данные отсутствуют	данные отсутствуют
369	734115.65	1289013.42	данные отсутствуют	данные отсутствуют
370	734115.65	1289015.66	данные отсутствуют	данные отсутствуют
371	734117.89	1289015.66	данные отсутствуют	данные отсутствуют
372	734117.89	1289013.42	данные отсутствуют	данные отсутствуют
Государственный регистратор				ФГИС ЕГРН
полное наименование должности			подпись	инициалы, фамилия

М.П.

Выписка из Единого государственного реестра недвижимости об объекте недвижимости
Сведения о частях земельного участка

Земельный участок				
(вид объекта недвижимости)				
Лист № __ Раздела 4.2		Всего листов раздела 4.2 : __		Всего разделов: __
30.09.2021 № 99/2021/420817999				
Кадастровый номер:			02:22:000000:4067	
Номер точки	Координаты, м		Описание закрепления на местности	Средняя квадратическая погрешность определения координат характерных точек границы части земельного участка, м
	X	Y		
1	2	3	4	5
373	733900.11	1288898.36	данные отсутствуют	данные отсутствуют
374	733900.11	1288900.6	данные отсутствуют	данные отсутствуют
375	733902.35	1288900.6	данные отсутствуют	данные отсутствуют
376	733902.35	1288898.36	данные отсутствуют	данные отсутствуют
376	733902.35	1288898.36	данные отсутствуют	данные отсутствуют
377	733839.69	1288841.19	данные отсутствуют	данные отсутствуют
377	733839.69	1288841.19	данные отсутствуют	данные отсутствуют
378	733839.69	1288843.43	данные отсутствуют	данные отсутствуют
378	733839.69	1288843.43	данные отсутствуют	данные отсутствуют
379	733841.93	1288843.43	данные отсутствуют	данные отсутствуют
379	733841.93	1288843.43	данные отсутствуют	данные отсутствуют
380	733841.93	1288841.19	данные отсутствуют	данные отсутствуют
380	733841.93	1288841.19	данные отсутствуют	данные отсутствуют
381	733692.07	1288786.79	данные отсутствуют	данные отсутствуют
381	733692.07	1288786.79	данные отсутствуют	данные отсутствуют
382	733692.07	1288789.03	данные отсутствуют	данные отсутствуют
383	733694.31	1288789.03	данные отсутствуют	данные отсутствуют
Государственный регистратор			ФГИС ЕГРН	
полное наименование должности			подпись	
			инициалы, фамилия	

М.П.

Раздел 4.2

Выписка из Единого государственного реестра недвижимости об объекте недвижимости
Сведения о частях земельного участка

Земельный участок				
(вид объекта недвижимости)				
Лист № __ Раздела 4.2		Всего листов раздела 4.2 : __		Всего разделов: __
30.09.2021 № 99/2021/420817999				
Кадастровый номер:			02:22:000000:4067	
Номер точки	Координаты, м		Описание закрепления на местности	Средняя квадратическая погрешность определения координат характерных точек границы части земельного участка, м
	X	Y		
1	2	3	4	5
384	733694.31	1288786.79	данные отсутствуют	данные отсутствуют
384	733694.31	1288786.79	данные отсутствуют	данные отсутствуют
385	733610.15	1288718.74	данные отсутствуют	данные отсутствуют
385	733610.15	1288718.74	данные отсутствуют	данные отсутствуют
386	733610.15	1288720.98	данные отсутствуют	данные отсутствуют
386	733610.15	1288720.98	данные отсутствуют	данные отсутствуют
387	733612.39	1288720.98	данные отсутствуют	данные отсутствуют
387	733612.39	1288720.98	данные отсутствуют	данные отсутствуют
388	733612.39	1288718.74	данные отсутствуют	данные отсутствуют
388	733612.39	1288718.74	данные отсутствуют	данные отсутствуют
389	733476.01	1288671.33	данные отсутствуют	данные отсутствуют
389	733476.01	1288671.33	данные отсутствуют	данные отсутствуют
390	733476.01	1288673.57	данные отсутствуют	данные отсутствуют
391	733478.25	1288673.57	данные отсутствуют	данные отсутствуют
391	733478.25	1288673.57	данные отсутствуют	данные отсутствуют
392	733478.25	1288671.33	данные отсутствуют	данные отсутствуют
392	733478.25	1288671.33	данные отсутствуют	данные отсутствуют
Государственный регистратор			ФГИС ЕГРН	
полное наименование должности			подпись	
			инициалы, фамилия	

М.П.

Земельный участок				
(вид объекта недвижимости)				
Лист № _____ Раздела <u>4.2</u>		Всего листов раздела <u>4.2</u> : _____		Всего разделов: _____
30.09.2021 № 99/2021/420817999				
Кадастровый номер:			02:22:000000:4067	
Номер точки	Координаты, м		Описание закрепления на местности	Средняя квадратическая погрешность определения координат характерных точек границы части земельного участка, м
	X	Y		
1	2	3	4	5
393	733380.09	1288595.56	данные отсутствуют	данные отсутствуют
393	733380.09	1288595.56	данные отсутствуют	данные отсутствуют
394	733380.09	1288597.8	данные отсутствуют	данные отсутствуют
394	733380.09	1288597.8	данные отсутствуют	данные отсутствуют
395	733382.33	1288597.8	данные отсутствуют	данные отсутствуют
395	733382.33	1288597.8	данные отсутствуют	данные отсутствуют
396	733382.33	1288595.56	данные отсутствуют	данные отсутствуют
396	733382.33	1288595.56	данные отсутствуют	данные отсутствуют
397	733268.65	1288560.78	данные отсутствуют	данные отсутствуют
397	733268.65	1288560.78	данные отсутствуют	данные отсутствуют
398	733268.65	1288563.02	данные отсутствуют	данные отсутствуют
399	733270.89	1288563.02	данные отсутствуют	данные отсутствуют
399	733270.89	1288563.02	данные отсутствуют	данные отсутствуют
400	733270.89	1288560.78	данные отсутствуют	данные отсутствуют
400	733270.89	1288560.78	данные отсутствуют	данные отсутствуют
401	730485.72	1287048.99	данные отсутствуют	данные отсутствуют
402	730485.63	1287048.99	данные отсутствуют	данные отсутствуют
Государственный регистратор			ФГИС ЕГРН	
полное наименование должности			подпись	
			инициалы, фамилия	

М.П.

Раздел 4.2

Выписка из Единого государственного реестра недвижимости об объекте недвижимости
Сведения о частях земельного участка

Земельный участок				
(вид объекта недвижимости)				
Лист № _____ Раздела <u>4.2</u>		Всего листов раздела <u>4.2</u> : _____		Всего разделов: _____
30.09.2021 № 99/2021/420817999				
Кадастровый номер:			02:22:000000:4067	
Номер точки	Координаты, м		Описание закрепления на местности	Средняя квадратическая погрешность определения координат характерных точек границы части земельного участка, м
	X	Y		
1	2	3	4	5
402	730485.63	1287048.99	данные отсутствуют	данные отсутствуют
403	730485.63	1287051.23	данные отсутствуют	данные отсутствуют
403	730485.63	1287051.23	данные отсутствуют	данные отсутствуют
404	730487.87	1287051.23	данные отсутствуют	данные отсутствуют
404	730487.87	1287051.23	данные отсутствуют	данные отсутствуют
405	730487.87	1287050.15	данные отсутствуют	данные отсутствуют
406	730530.29	1287072.96	данные отсутствуют	данные отсутствуют
407	730708.14	1287167.08	данные отсутствуют	данные отсутствуют
408	730706.92	1287167.08	данные отсутствуют	данные отсутствуют
408	730706.92	1287167.08	данные отсутствуют	данные отсутствуют
409	730706.92	1287169.32	данные отсутствуют	данные отсутствуют
409	730706.92	1287169.32	данные отсутствуют	данные отсутствуют
410	730709.16	1287169.32	данные отсутствуют	данные отсутствуют
410	730709.16	1287169.32	данные отсутствуют	данные отсутствуют
411	730709.16	1287167.62	данные отсутствуют	данные отсутствуют
412	730751.9	1287190.24	данные отсутствуют	данные отсутствуют
413	730903.25	1287271.25	данные отсутствуют	данные отсутствуют
Государственный регистратор			ФГИС ЕГРН	
полное наименование должности			подпись	
			инициалы, фамилия	

М.П.

Выписка из Единого государственного реестра недвижимости об объекте недвижимости
Сведения о частях земельного участка

Земельный участок				
(вид объекта недвижимости)				
Лист № __ Раздела 4.2		Всего листов раздела 4.2 : __		Всего разделов: __
30.09.2021 № 99/2021/420817999				
Кадастровый номер:			02:22:000000:4067	
Номер точки	Координаты, м		Описание закрепления на местности	Средняя квадратическая погрешность определения координат характерных точек границы части земельного участка, м
	X	Y		
1	2	3	4	5
414	730901.31	1287271.25	данные отсутствуют	данные отсутствуют
414	730901.31	1287271.25	данные отсутствуют	данные отсутствуют
415	730901.31	1287273.49	данные отсутствуют	данные отсутствуют
415	730901.31	1287273.49	данные отсутствуют	данные отсутствуют
416	730903.55	1287273.49	данные отсутствуют	данные отсутствуют
416	730903.55	1287273.49	данные отсутствуют	данные отсутствуют
417	730903.55	1287271.41	данные отсутствуют	данные отсутствуют
418	731092.28	1287372.43	данные отсутствуют	данные отсутствуют
419	731091	1287372.43	данные отсутствуют	данные отсутствуют
419	731091	1287372.43	данные отсутствуют	данные отсутствуют
420	731091	1287374.67	данные отсутствуют	данные отсутствуют
420	731091	1287374.67	данные отсутствуют	данные отсутствуют
421	731093.24	1287374.67	данные отсутствуют	данные отсутствуют
421	731093.24	1287374.67	данные отсутствуют	данные отсутствуют
422	731093.24	1287372.94	данные отсутствуют	данные отсутствуют
423	731193.19	1287426.44	данные отсутствуют	данные отсутствуют
424	731251.09	1287457.19	данные отсутствуют	данные отсутствуют
Государственный регистратор			ФГИС ЕГРН	
полное наименование должности			подпись	
			инициалы, фамилия	

М.П.

Выписка из Единого государственного реестра недвижимости об объекте недвижимости
Сведения о частях земельного участка

Земельный участок				
(вид объекта недвижимости)				
Лист № __ Раздела 4.2		Всего листов раздела 4.2 : __		Всего разделов: __
30.09.2021 № 99/2021/420817999				
Кадастровый номер:			02:22:000000:4067	
Номер точки	Координаты, м		Описание закрепления на местности	Средняя квадратическая погрешность определения координат характерных точек границы части земельного участка, м
	X	Y		
1	2	3	4	5
425	731249.56	1287457.19	данные отсутствуют	данные отсутствуют
425	731249.56	1287457.19	данные отсутствуют	данные отсутствуют
426	731249.56	1287459.43	данные отсутствуют	данные отсутствуют
426	731249.56	1287459.43	данные отсутствуют	данные отсутствуют
427	731251.8	1287459.43	данные отсутствуют	данные отсутствуют
427	731251.8	1287459.43	данные отсутствуют	данные отсутствуют
428	731251.8	1287457.57	данные отсутствуют	данные отсутствуют
429	731306.92	1287486.84	данные отсутствуют	данные отсутствуют
430	731309.42	1287540.25	данные отсутствуют	данные отсутствуют
431	731171.63	1287467.07	данные отсутствуют	данные отсутствуют
432	730730.34	1287230.88	данные отсутствуют	данные отсутствуют
433	730508.7	1287113.58	данные отсутствуют	данные отсутствуют
434	730320.26	1287012.24	данные отсутствуют	данные отсутствуют
435	730331.77	1286966.2	данные отсутствуют	данные отсутствуют
436	731182.78	1287446.54	данные отсутствуют	данные отсутствуют
436	731182.78	1287446.54	данные отсутствуют	данные отсутствуют
437	731182.78	1287448.78	данные отсутствуют	данные отсутствуют
Государственный регистратор			ФГИС ЕГРН	
полное наименование должности			подпись	
			инициалы, фамилия	

М.П.

Земельный участок				
(вид объекта недвижимости)				
Лист № __ Раздела 4.2		Всего листов раздела 4.2 : __		Всего разделов: __
30.09.2021 № 99/2021/420817999				
Кадастровый номер:			02:22:000000:4067	
Номер точки	Координаты, м		Описание закрепления на местности	Средняя квадратическая погрешность определения координат характерных точек границы части земельного участка, м
	X	Y		
1	2	3	4	5
438	731185.02	1287448.78	данные отсутствуют	данные отсутствуют
439	731185.02	1287446.54	данные отсутствуют	данные отсутствуют
439	731185.02	1287446.54	данные отсутствуют	данные отсутствуют
440	730963.75	1287328.66	данные отсутствуют	данные отсутствуют
440	730963.75	1287328.66	данные отсутствуют	данные отсутствуют
441	730963.75	1287330.99	данные отсутствуют	данные отсутствуют
441	730963.75	1287330.99	данные отсутствуют	данные отсутствуют
442	730965.99	1287330.99	данные отсутствуют	данные отсутствуют
442	730965.99	1287330.99	данные отсутствуют	данные отсутствуют
443	730965.99	1287328.66	данные отсутствуют	данные отсутствуют
443	730965.99	1287328.66	данные отсутствуют	данные отсутствуют
444	730741.27	1287210.77	данные отсутствуют	данные отсутствуют
444	730741.27	1287210.77	данные отсутствуют	данные отсутствуют
445	730741.27	1287213.01	данные отсутствуют	данные отсутствуют
446	730743.51	1287213.01	данные отсутствуют	данные отсутствуют
446	730743.51	1287213.01	данные отсутствуют	данные отсутствуют
447	730743.51	1287210.77	данные отсутствуют	данные отсутствуют
Государственный регистратор			ФГИС ЕГРН	
полное наименование должности			подпись	
			инициалы, фамилия	

М.П.

Земельный участок				
(вид объекта недвижимости)				
Лист № __ Раздела 4.2		Всего листов раздела 4.2 : __		Всего разделов: __
30.09.2021 № 99/2021/420817999				
Кадастровый номер:			02:22:000000:4067	
Номер точки	Координаты, м		Описание закрепления на местности	Средняя квадратическая погрешность определения координат характерных точек границы части земельного участка, м
	X	Y		
1	2	3	4	5
447	730743.51	1287210.77	данные отсутствуют	данные отсутствуют
448	730518.89	1287091.25	данные отсутствуют	данные отсутствуют
448	730518.89	1287091.25	данные отсутствуют	данные отсутствуют
449	730518.89	1287093.49	данные отсутствуют	данные отсутствуют
450	730521.13	1287093.49	данные отсутствуют	данные отсутствуют
450	730521.13	1287093.49	данные отсутствуют	данные отсутствуют
451	730521.13	1287091.25	данные отсутствуют	данные отсутствуют
451	730521.13	1287091.25	данные отсутствуют	данные отсутствуют
452	728886.84	1286192.91	данные отсутствуют	данные отсутствуют
453	729480.17	1286510.83	данные отсутствуют	данные отсутствуют
454	729478.39	1286510.83	данные отсутствуют	данные отсутствуют
454	729478.39	1286510.83	данные отсутствуют	данные отсутствуют
455	729478.39	1286513.07	данные отсутствуют	данные отсутствуют
455	729478.39	1286513.07	данные отсутствуют	данные отсутствуют
456	729480.63	1286513.07	данные отсутствуют	данные отсутствуют
456	729480.63	1286513.07	данные отсутствуют	данные отсутствуют
457	729480.63	1286511.08	данные отсутствуют	данные отсутствуют
Государственный регистратор			ФГИС ЕГРН	
полное наименование должности			подпись	
			инициалы, фамилия	

М.П.

Выписка из Единого государственного реестра недвижимости об объекте недвижимости
Сведения о частях земельного участка

Земельный участок				
(вид объекта недвижимости)				
Лист №	Раздела 4.2	Всего листов раздела 4.2 : _____	Всего разделов: _____	Всего листов выписки: _____
30.09.2021 № 99/2021/420817999				
Кадастровый номер:			02:22:000000:4067	
Номер точки	Координаты, м		Описание закрепления на местности	Средняя квадратическая погрешность определения координат характерных точек границы части земельного участка, м
	X	Y		
1	2	3	4	5
458	729705.11	1286631.36	данные отсутствуют	данные отсутствуют
459	729637.25	1286647.18	данные отсутствуют	данные отсутствуют
460	728915.04	1286260.2	данные отсутствуют	данные отсутствуют
461	729507.97	1286550.83	данные отсутствуют	данные отсутствуют
461	729507.97	1286550.83	данные отсутствуют	данные отсутствуют
462	729507.97	1286553.07	данные отсутствуют	данные отсутствуют
462	729507.97	1286553.07	данные отсутствуют	данные отсутствуют
463	729510.21	1286553.07	данные отсутствуют	данные отсутствуют
463	729510.21	1286553.07	данные отсутствуют	данные отсутствуют
464	729510.21	1286550.83	данные отсутствуют	данные отсутствуют
464	729510.21	1286550.83	данные отсутствуют	данные отсутствуют
465	729306.14	1286442.5	данные отсутствуют	данные отсутствуют
465	729306.14	1286442.5	данные отсутствуют	данные отсутствуют
466	729306.14	1286444.74	данные отсутствуют	данные отсутствуют
466	729306.14	1286444.74	данные отсутствуют	данные отсутствуют
467	729308.38	1286444.74	данные отсутствуют	данные отсутствуют
467	729308.38	1286444.74	данные отсутствуют	данные отсутствуют
Государственный регистратор				ФГИС ЕГРН
полное наименование должности			подпись	инициалы, фамилия

М.П.

Выписка из Единого государственного реестра недвижимости об объекте недвижимости
Сведения о частях земельного участка

Земельный участок				
(вид объекта недвижимости)				
Лист №	Раздела 4.2	Всего листов раздела 4.2 : _____	Всего разделов: _____	Всего листов выписки: _____
30.09.2021 № 99/2021/420817999				
Кадастровый номер:			02:22:000000:4067	
Номер точки	Координаты, м		Описание закрепления на местности	Средняя квадратическая погрешность определения координат характерных точек границы части земельного участка, м
	X	Y		
1	2	3	4	5
468	729308.38	1286442.5	данные отсутствуют	данные отсутствуют
468	729308.38	1286442.5	данные отсутствуют	данные отсутствуют
469	729245.62	1286386.37	данные отсутствуют	данные отсутствуют
469	729245.62	1286386.37	данные отсутствуют	данные отсутствуют
470	729245.62	1286388.61	данные отсутствуют	данные отсутствуют
470	729245.62	1286388.61	данные отсутствуют	данные отсутствуют
471	729247.86	1286388.61	данные отсутствуют	данные отсутствуют
471	729247.86	1286388.61	данные отсутствуют	данные отсутствуют
472	729247.86	1286386.37	данные отсутствуют	данные отсутствуют
472	729247.86	1286386.37	данные отсутствуют	данные отсутствуют
473	729084.78	1286324.51	данные отсутствуют	данные отсутствуют
473	729084.78	1286324.51	данные отсутствуют	данные отсутствуют
474	729084.78	1286326.75	данные отсутствуют	данные отсутствуют
474	729084.78	1286326.75	данные отсутствуют	данные отсутствуют
475	729087.02	1286326.75	данные отсутствуют	данные отсутствуют
475	729087.02	1286326.75	данные отсутствуют	данные отсутствуют
476	729087.02	1286324.51	данные отсутствуют	данные отсутствуют
Государственный регистратор				ФГИС ЕГРН
полное наименование должности			подпись	инициалы, фамилия

М.П.

Земельный участок				
(вид объекта недвижимости)				
Лист № __ Раздела <u>4.2</u>		Всего листов раздела <u>4.2</u> : __		Всего разделов: __
30.09.2021 № 99/2021/420817999				
Кадастровый номер:			02:22:000000:4067	
Номер точки	Координаты, м		Описание закрепления на местности	Средняя квадратическая погрешность определения координат характерных точек границы части земельного участка, м
	X	Y		
1	2	3	4	5
476	729087.02	1286324.51	данные отсутствуют	данные отсутствуют
477	729034.23	1286273.38	данные отсутствуют	данные отсутствуют
477	729034.23	1286273.38	данные отсутствуют	данные отсутствуют
478	729034.23	1286275.62	данные отсутствуют	данные отсутствуют
478	729034.23	1286275.62	данные отсутствуют	данные отсутствуют
479	729036.47	1286275.62	данные отсутствуют	данные отсутствуют
479	729036.47	1286275.62	данные отсутствуют	данные отсутствуют
480	729036.47	1286273.38	данные отсутствуют	данные отсутствуют
480	729036.47	1286273.38	данные отсутствуют	данные отсутствуют
481	728743.74	1286116.23	данные отсутствуют	данные отсутствуют
482	728743.74	1286117.69	данные отсутствуют	данные отсутствуют
482	728743.74	1286117.69	данные отсутствуют	данные отсутствуют
483	728745.98	1286117.69	данные отсутствуют	данные отсутствуют
483	728745.98	1286117.69	данные отсутствуют	данные отсутствуют
484	728745.98	1286117.43	данные отсутствуют	данные отсутствуют
485	728799.33	1286146.02	данные отсутствуют	данные отсутствуют
486	728806.43	1286171.04	данные отсутствуют	данные отсутствуют
Государственный регистратор			ФГИС ЕГРН	
полное наименование должности			подпись	
			инициалы, фамилия	

М.П.

Раздел 4.2

Выписка из Единого государственного реестра недвижимости об объекте недвижимости
Сведения о частях земельного участка

Земельный участок				
(вид объекта недвижимости)				
Лист № __ Раздела <u>4.2</u>		Всего листов раздела <u>4.2</u> : __		Всего разделов: __
30.09.2021 № 99/2021/420817999				
Кадастровый номер:			02:22:000000:4067	
Номер точки	Координаты, м		Описание закрепления на местности	Средняя квадратическая погрешность определения координат характерных точек границы части земельного участка, м
	X	Y		
1	2	3	4	5
486	728806.43	1286171.04	данные отсутствуют	данные отсутствуют
486	728806.43	1286171.04	данные отсутствуют	данные отсутствуют
487	728820.44	1286209.51	данные отсутствуют	данные отсутствуют
488	728607.42	1286095.36	данные отсутствуют	данные отсутствуют
489	728679.75	1286081.94	данные отсутствуют	данные отсутствуют
490	728650.76	1286092.15	данные отсутствуют	данные отсутствуют
490	728650.76	1286092.15	данные отсутствуют	данные отсутствуют
491	728650.75	1286094.3	данные отсутствуют	данные отсутствуют
492	728652.9	1286094.31	данные отсутствуют	данные отсутствуют
492	728652.9	1286094.31	данные отсутствуют	данные отсутствуют
493	728652.9	1286092.14	данные отсутствуют	данные отсутствуют
493	728652.9	1286092.14	данные отсутствуют	данные отсутствуют
494	731209.41	1287312.21	данные отсутствуют	данные отсутствуют
494	731209.41	1287312.21	данные отсутствуют	данные отсутствуют
495	731259.04	1287333.8	данные отсутствуют	данные отсутствуют
495	731259.04	1287333.8	данные отсутствуют	данные отсутствуют
496	731310.84	1287376.96	данные отсутствуют	данные отсутствуют
Государственный регистратор			ФГИС ЕГРН	
полное наименование должности			подпись	
			инициалы, фамилия	

М.П.

Выписка из Единого государственного реестра недвижимости об объекте недвижимости
Сведения о частях земельного участка

Земельный участок				
(вид объекта недвижимости)				
Лист № __ Раздела 4.2		Всего листов раздела 4.2 : __		Всего разделов: __
30.09.2021 № 99/2021/420817999				
Кадастровый номер:			02:22:000000:4067	
Номер точки	Координаты, м		Описание закрепления на местности	Средняя квадратическая погрешность определения координат характерных точек границы части земельного участка, м
	X	Y		
1	2	3	4	5
496	731310.84	1287376.96	данные отсутствуют	данные отсутствуют
497	731313.04	1287377.47	данные отсутствуют	данные отсутствуют
498	731317	1287443.08	данные отсутствуют	данные отсутствуют
499	731303.61	1287558.98	данные отсутствуют	данные отсутствуют
500	731293.46	1287373.56	данные отсутствуют	данные отсутствуют
501	731177.7	1287300.26	данные отсутствуют	данные отсутствуют
502	731085.31	1284405.01	данные отсутствуют	данные отсутствуют
503	731064.23	1284434	данные отсутствуют	данные отсутствуют
503	731064.23	1284434	данные отсутствуют	данные отсутствуют
504	730998.56	1284466.29	данные отсутствуют	данные отсутствуют
505	731001.26	1284463.84	данные отсутствуют	данные отсутствуют
506	731071.87	1284418.72	данные отсутствуют	данные отсутствуют
507	730559.17	1286859.11	данные отсутствуют	данные отсутствуют
508	730583.55	1286871.96	данные отсутствуют	данные отсутствуют
508	730583.55	1286871.96	данные отсутствуют	данные отсутствуют
509	730658.28	1286924.17	данные отсутствуют	данные отсутствуют
510	730564.18	1286865.31	данные отсутствуют	данные отсутствуют
Государственный регистратор				ФГИС ЕГРН
полное наименование должности			подпись	инициалы, фамилия

М.П.

Выписка из Единого государственного реестра недвижимости об объекте недвижимости
Сведения о частях земельного участка

Земельный участок				
(вид объекта недвижимости)				
Лист № __ Раздела 4.2		Всего листов раздела 4.2 : __		Всего разделов: __
30.09.2021 № 99/2021/420817999				
Кадастровый номер:			02:22:000000:4067	
Номер точки	Координаты, м		Описание закрепления на местности	Средняя квадратическая погрешность определения координат характерных точек границы части земельного участка, м
	X	Y		
1	2	3	4	5
511	730566.88	1285004.4	данные отсутствуют	данные отсутствуют
512	730574.84	1285005.28	данные отсутствуют	данные отсутствуют
512	730574.84	1285005.28	данные отсутствуют	данные отсутствуют
513	730583.83	1285017.27	данные отсутствуют	данные отсутствуют
514	730539.08	1285161.92	данные отсутствуют	данные отсутствуют
515	730532.53	1285239.13	данные отсутствуют	данные отсутствуют
516	730514.77	1285212.16	данные отсутствуют	данные отсутствуют
517	730519.36	1285158.07	данные отсутствуют	данные отсутствуют
518	730411.33	1286644.32	данные отсутствуют	данные отсутствуют
519	730441.65	1286681.85	данные отсутствуют	данные отсутствуют
520	730410.55	1286674.99	данные отсутствуют	данные отсутствуют
521	730403.8	1286666.63	данные отсутствуют	данные отсутствуют
522	730403.8	1286593.84	данные отсутствуют	данные отсутствуют
522	730403.8	1286593.84	данные отсутствуют	данные отсутствуют
523	730424.38	1286542.39	данные отсутствуют	данные отсутствуют
524	730058.82	1289460.62	данные отсутствуют	данные отсутствуют
525	730066.42	1289467.66	данные отсутствуют	данные отсутствуют
Государственный регистратор				ФГИС ЕГРН
полное наименование должности			подпись	инициалы, фамилия

М.П.

Земельный участок				
(вид объекта недвижимости)				
Лист № _____ Раздела 4.2		Всего листов раздела 4.2 : _____		Всего разделов: _____
30.09.2021 № 99/2021/420817999				
Кадастровый номер:			02:22:000000:4067	
Номер точки	Координаты, м		Описание закрепления на местности	Средняя квадратическая погрешность определения координат характерных точек границы части земельного участка, м
	X	Y		
1	2	3	4	5
526	730042.59	1289490.84	данные отсутствуют	данные отсутствуют
527	730017.41	1289498.81	данные отсутствуют	данные отсутствуют
528	730013.29	1289486.82	данные отсутствуют	данные отсутствуют
529	730049.17	1289472.98	данные отсутствуют	данные отсутствуют
530	730048.94	1289475.97	данные отсутствуют	данные отсутствуют
531	730051.93	1289476.2	данные отсутствуют	данные отсутствуют
532	730052.16	1289473.2	данные отсутствуют	данные отсутствуют
533	730049.42	1289469.59	данные отсутствуют	данные отсутствуют
534	730049.2	1289472.58	данные отсутствуют	данные отсутствуют
535	730052.19	1289472.8	данные отсутствуют	данные отсутствуют
536	730052.41	1289469.81	данные отсутствуют	данные отсутствуют
537	729854.9	1284612.18	данные отсутствуют	данные отсутствуют
538	729910.08	1284631.7	данные отсутствуют	данные отсутствуют
539	729906.8	1284639.6	данные отсутствуют	данные отсутствуют
540	729847.77	1284623.89	данные отсутствуют	данные отсутствуют
541	729849.41	1284619.72	данные отсутствуют	данные отсутствуют
542	729844.26	1284639.15	данные отсутствуют	данные отсутствуют
Государственный регистратор				ФГИС ЕГРН
полное наименование должности			подпись	инициалы, фамилия

М.П.

Земельный участок				
(вид объекта недвижимости)				
Лист № _____ Раздела 4.2		Всего листов раздела 4.2 : _____		Всего разделов: _____
30.09.2021 № 99/2021/420817999				
Кадастровый номер:			02:22:000000:4067	
Номер точки	Координаты, м		Описание закрепления на местности	Средняя квадратическая погрешность определения координат характерных точек границы части земельного участка, м
	X	Y		
1	2	3	4	5
543	729837.96	1284636.06	данные отсутствуют	данные отсутствуют
544	729847.31	1284624.72	данные отсутствуют	данные отсутствуют
545	729803.37	1284590.47	данные отсутствуют	данные отсутствуют
546	729849.11	1284609.96	данные отсутствуют	данные отсутствуют
547	729843.79	1284617.25	данные отсутствуют	данные отсутствуют
548	729842.2	1284621.4	данные отсутствуют	данные отсутствуют
549	729832.39	1284633.33	данные отсутствуют	данные отсутствуют
550	729825.15	1284629.77	данные отсутствуют	данные отсутствуют
551	729827.46	1284617.81	данные отсутствуют	данные отсутствуют
552	729834.89	1284618.29	данные отсутствуют	данные отсутствуют
553	729834.53	1284620.26	данные отсутствуют	данные отсутствуют
554	729836.64	1284620.65	данные отсутствуют	данные отсутствуют
555	729836.2	1284622.99	данные отсутствуют	данные отсутствуют
556	729838.17	1284623.36	данные отсутствуют	данные отсутствуют
557	729838.61	1284621.03	данные отсутствуют	данные отсутствуют
558	729840.96	1284621.47	данные отсутствуют	данные отсутствуют
559	729841.34	1284619.51	данные отсутствуют	данные отсутствуют
Государственный регистратор				ФГИС ЕГРН
полное наименование должности			подпись	инициалы, фамилия

М.П.

Выписка из Единого государственного реестра недвижимости об объекте недвижимости
Сведения о частях земельного участка

Земельный участок				
(вид объекта недвижимости)				
Лист № __ Раздела <u>4.2</u>		Всего листов раздела <u>4.2</u> : __		Всего разделов: __
30.09.2021 № 99/2021/420817999				
Кадастровый номер:			02:22:000000:4067	
Номер точки	Координаты, м		Описание закрепления на местности	Средняя квадратическая погрешность определения координат характерных точек границы части земельного участка, м
	X	Y		
1	2	3	4	5
560	729840.2	1284615.13	данные отсутствуют	данные отсутствуют
561	729839.5	1284617.05	данные отсутствуют	данные отсутствуют
562	729841.28	1284617.7	данные отсутствуют	данные отсутствуют
563	729841.99	1284615.79	данные отсутствуют	данные отсутствуют
564	729837.62	1284613.55	данные отсутствуют	данные отсутствуют
565	729836.75	1284615.68	данные отсутствуют	данные отсутствуют
566	729838.53	1284616.41	данные отсутствуют	данные отсутствуют
567	729839.4	1284614.28	данные отсутствуют	данные отсутствуют
568	729833.76	1284611.88	данные отсутствуют	данные отсутствуют
569	729832.94	1284613.92	данные отсутствуют	данные отсутствуют
570	729834.8	1284614.67	данные отсутствуют	данные отсутствуют
571	729835.62	1284612.63	данные отсутствуют	данные отсутствуют
572	729549.25	1289936.15	данные отсутствуют	данные отсутствуют
573	729539.29	1289980.47	данные отсутствуют	данные отсутствуют
574	729533.42	1289986.17	данные отсутствуют	данные отсутствуют
575	729545.75	1289933.52	данные отсутствуют	данные отсутствуют
576	728907.3	1290561.22	данные отсутствуют	данные отсутствуют
Государственный регистратор				ФГИС ЕГРН
полное наименование должности			подпись	инициалы, фамилия

М.П.

Выписка из Единого государственного реестра недвижимости об объекте недвижимости
Сведения о частях земельного участка

Земельный участок				
(вид объекта недвижимости)				
Лист № __ Раздела <u>4.2</u>		Всего листов раздела <u>4.2</u> : __		Всего разделов: __
30.09.2021 № 99/2021/420817999				
Кадастровый номер:			02:22:000000:4067	
Номер точки	Координаты, м		Описание закрепления на местности	Средняя квадратическая погрешность определения координат характерных точек границы части земельного участка, м
	X	Y		
1	2	3	4	5
577	728908.08	1290563.64	данные отсутствуют	данные отсутствуют
578	728883.95	1290560.27	данные отсутствуют	данные отсутствуют
579	728670.21	1284597.56	данные отсутствуют	данные отсутствуют
580	728905.62	1284666.4	данные отсутствуют	данные отсутствуют
581	728947.24	1284674.34	данные отсутствуют	данные отсутствуют
582	728871.98	1284664.44	данные отсутствуют	данные отсутствуют
582	728871.98	1284664.44	данные отсутствуют	данные отсутствуют
583	728733.15	1284622.81	данные отсутствуют	данные отсутствуют
583	728733.15	1284622.81	данные отсутствуют	данные отсутствуют
584	728670.73	1284604.49	данные отсутствуют	данные отсутствуют
584	728670.73	1284604.49	данные отсутствуют	данные отсутствуют
585	728769.42	1290380.43	данные отсутствуют	данные отсутствуют
585	728769.42	1290380.43	данные отсутствуют	данные отсутствуют
586	728798.87	1290399.62	данные отсутствуют	данные отсутствуют
587	728799.73	1290472.34	данные отсутствуют	данные отсутствуют
588	728802.44	1290548.9	данные отсутствуют	данные отсутствуют
589	728782.31	1290546.1	данные отсутствуют	данные отсутствуют
Государственный регистратор				ФГИС ЕГРН
полное наименование должности			подпись	инициалы, фамилия

М.П.

Земельный участок				
(вид объекта недвижимости)				
Лист № _____ Раздела 4.2		Всего листов раздела 4.2 : _____		Всего разделов: _____
30.09.2021 № 99/2021/420817999				
Кадастровый номер:				02:22:000000:4067
Номер точки	Координаты, м		Описание закрепления на местности	Средняя квадратическая погрешность определения координат характерных точек границы части земельного участка, м
	X	Y		
1	2	3	4	5
590	728779.74	1290472.9	данные отсутствуют	данные отсутствуют
591	728777.37	1290389.19	данные отсутствуют	данные отсутствуют
592	728593.43	1290476.8	данные отсутствуют	данные отсутствуют
593	728570.15	1290465.75	данные отсутствуют	данные отсутствуют
594	728769.47	1290370.88	данные отсутствуют	данные отсутствуют
595	728847.13	1286282.79	данные отсутствуют	данные отсутствуют
596	729066.82	1286895.71	данные отсутствуют	данные отсутствуют
597	728898.78	1289009.75	данные отсутствуют	данные отсутствуют
598	728859.97	1289097.87	данные отсутствуют	данные отсутствуют
599	728877.75	1289056.09	данные отсутствуют	данные отсутствуют
600	733622.69	1288698.56	данные отсутствуют	данные отсутствуют
601	734075.64	1288938.17	данные отсутствуют	данные отсутствуют
602	734683.78	1289266.15	данные отсутствуют	данные отсутствуют
603	734673.09	1289312.64	данные отсутствуют	данные отсутствуют
604	734540.38	1289241.07	данные отсутствуют	данные отсутствуют
605	734538.14	1289239.86	данные отсутствуют	данные отсутствуют
606	734329.84	1289127.52	данные отсутствуют	данные отсутствуют
Государственный регистратор				ФГИС ЕГРН
полное наименование должности			подпись	инициалы, фамилия

М.П.

Земельный участок				
(вид объекта недвижимости)				
Лист № _____ Раздела 4.2		Всего листов раздела 4.2 : _____		Всего разделов: _____
30.09.2021 № 99/2021/420817999				
Кадастровый номер:				02:22:000000:4067
Номер точки	Координаты, м		Описание закрепления на местности	Средняя квадратическая погрешность определения координат характерных точек границы части земельного участка, м
	X	Y		
1	2	3	4	5
607	734328.38	1289126.73	данные отсутствуют	данные отсутствуют
608	734054.07	1288978.79	данные отсутствуют	данные отсутствуют
609	733902.35	1288898.53	данные отсутствуют	данные отсутствуют
610	733902.02	1288898.36	данные отсутствуют	данные отсутствуют
611	733694.31	1288788.49	данные отсутствуют	данные отсутствуют
612	733692.07	1288787.3	данные отсутствуют	данные отсутствуют
613	733601.1	1288739.18	данные отсутствуют	данные отсутствуют
614	733584.71	1288730.45	данные отсутствуют	данные отсутствуют
615	733577.75	1288726.74	данные отсутствуют	данные отсутствуют
616	733477.89	1288673.57	данные отсутствуют	данные отсутствуют
617	733476.01	1288672.57	данные отсутствуют	данные отсутствуют
618	733270.29	1288563.02	данные отсутствуют	данные отсутствуют
619	733268.65	1288562.15	данные отсутствуют	данные отсутствуют
620	733187.76	1288519.08	данные отсутствуют	данные отсутствуют
621	733229.34	1288489.1	данные отсутствуют	данные отсутствуют
622	734065.22	1288960.42	данные отсутствуют	данные отсутствуют
623	730717.92	1287147.47	данные отсутствуют	данные отсутствуют
Государственный регистратор				ФГИС ЕГРН
полное наименование должности			подпись	инициалы, фамилия

М.П.

Выписка из Единого государственного реестра недвижимости об объекте недвижимости
Сведения о частях земельного участка

Земельный участок				
(вид объекта недвижимости)				
Лист № _____ Раздела 4.2		Всего листов раздела 4.2 : _____		Всего разделов: _____
30.09.2021 № 99/2021/420817999				
Кадастровый номер:			02:22:000000:4067	
Номер точки	Координаты, м		Описание закрепления на местности	Средняя квадратическая погрешность определения координат характерных точек границы части земельного участка, м
	X	Y		
1	2	3	4	5
624	730912.74	1287252.53	данные отсутствуют	данные отсутствуют
625	731101.95	1287353.53	данные отсутствуют	данные отсутствуют
626	731261.09	1287436.19	данные отсутствуют	данные отсутствуют
627	731311.12	1287463.25	данные отсутствуют	данные отсутствуют
628	731308.1	1287513.91	данные отсутствуют	данные отсутствуют
629	731239.71	1287476.92	данные отсутствуют	данные отсутствуют
630	731185.02	1287448.51	данные отсутствуют	данные отсутствуют
631	731182.78	1287447.35	данные отсутствуют	данные отсутствуют
632	731080.63	1287394.29	данные отсутствуют	данные отсутствуют
633	730891.04	1287293.09	данные отсутствуют	данные отсутствуют
634	730742.55	1287213.01	данные отсутствуют	данные отсутствуют
635	730741.27	1287212.32	данные отсутствуют	данные отсутствуют
636	730696.23	1287188.03	данные отсутствуют	данные отсутствуют
637	730519.64	1287093.49	данные отсутствуют	данные отсутствуют
638	730518.89	1287093.09	данные отсутствуют	данные отсутствуют
639	730325.88	1286989.76	данные отсутствуют	данные отсутствуют
640	730335.37	1286951.81	данные отсутствуют	данные отсутствуют
Государственный регистратор				ФГИС ЕГРН
полное наименование должности			подпись	инициалы, фамилия

М.П.

Выписка из Единого государственного реестра недвижимости об объекте недвижимости
Сведения о частях земельного участка

Земельный участок				
(вид объекта недвижимости)				
Лист № _____ Раздела 4.2		Всего листов раздела 4.2 : _____		Всего разделов: _____
30.09.2021 № 99/2021/420817999				
Кадастровый номер:			02:22:000000:4067	
Номер точки	Координаты, м		Описание закрепления на местности	Средняя квадратическая погрешность определения координат характерных точек границы части земельного участка, м
	X	Y		
1	2	3	4	5
641	730338.56	1286944.37	данные отсутствуют	данные отсутствуют
642	731251.8	1287457.19	данные отсутствуют	данные отсутствуют
643	731093.24	1287372.43	данные отсутствуют	данные отсутствуют
644	730903.55	1287271.25	данные отсутствуют	данные отсутствуют
645	730709.16	1287167.08	данные отсутствуют	данные отсутствуют
646	730487.87	1287048.99	данные отсутствуют	данные отсутствуют
647	728873.81	1286161.81	данные отсутствуют	данные отсутствуют
648	729490.06	1286491.6	данные отсутствуют	данные отсутствуют
649	729718.02	1286612.97	данные отсутствуют	данные отсутствуют
650	729718.44	1286617.32	данные отсутствуют	данные отсутствуют
651	729719.03	1286623.73	данные отсутствуют	данные отсутствуют
652	729719.48	1286628.01	данные отсутствуют	данные отсутствуют
653	729670.04	1286639.53	данные отсутствуют	данные отсутствуют
654	729468.42	1286532.19	данные отсутствуют	данные отсутствуют
655	728901.99	1286229.06	данные отсутствуют	данные отсутствуют
656	729480.63	1286510.83	данные отсутствуют	данные отсутствуют
657	728757.71	1286097.85	данные отсутствуют	данные отсутствуют
Государственный регистратор				ФГИС ЕГРН
полное наименование должности			подпись	инициалы, фамилия

М.П.

Земельный участок				
(вид объекта недвижимости)				
Лист № _____ Раздела 4.2		Всего листов раздела 4.2 : _____		Всего разделов: _____
30.09.2021 № 99/2021/420817999				
Кадастровый номер:			02:22:000000:4067	
Номер точки	Координаты, м		Описание закрепления на местности	Средняя квадратическая погрешность определения координат характерных точек границы части земельного участка, м
	X	Y		
1	2	3	4	5
658	728790.86	1286116.14	данные отсутствуют	данные отсутствуют
659	728809.27	1286178.84	данные отсутствуют	данные отсутствуют
660	728736.04	1286138.43	данные отсутствуют	данные отсутствуют
661	728652.53	1286094.31	данные отсутствуют	данные отсутствуют
662	728650.75	1286093.37	данные отсутствуют	данные отсутствуют
663	728642.29	1286088.9	данные отсутствуют	данные отсутствуют
664	728715.17	1286075.37	данные отсутствуют	данные отсутствуют
665	728743.74	1286115.45	данные отсутствуют	данные отсутствуют
666	728745.98	1286115.45	данные отсутствуют	данные отсутствуют
667	728988.64	1290516.13	данные отсутствуют	данные отсутствуют
667	728988.64	1290516.13	данные отсутствуют	данные отсутствуют
668	728967.29	1290502.22	данные отсутствуют	данные отсутствуют
669	729022.41	1290449.23	данные отсутствуют	данные отсутствуют
670	729215.65	1290262.62	данные отсутствуют	данные отсутствуют
671	729444.66	1290058.27	данные отсутствуют	данные отсутствуют
672	729483.47	1290034.76	данные отсутствуют	данные отсутствуют
673	728984.21	1290520.46	данные отсутствуют	данные отсутствуют
Государственный регистратор			ФГИС ЕГРН	
полное наименование должности			подпись	
			инициалы, фамилия	

М.П.

Земельный участок				
(вид объекта недвижимости)				
Лист № _____ Раздела 4.2		Всего листов раздела 4.2 : _____		Всего разделов: _____
30.09.2021 № 99/2021/420817999				
Кадастровый номер:			02:22:000000:4067	
Номер точки	Координаты, м		Описание закрепления на местности	Средняя квадратическая погрешность определения координат характерных точек границы части земельного участка, м
	X	Y		
1	2	3	4	5
673	728984.21	1290520.46	данные отсутствуют	данные отсутствуют
674	728986.73	1290522.1	данные отсутствуют	данные отсутствуют
674	728986.73	1290522.1	данные отсутствуют	данные отсутствуют
675	728957.67	1290546.19	данные отсутствуют	данные отсутствуют
675	728957.67	1290546.19	данные отсутствуют	данные отсутствуют
676	728932.51	1290567.06	данные отсутствуют	данные отсутствуют
676	728932.51	1290567.06	данные отсутствуют	данные отсутствуют
677	728903.98	1290563.07	данные отсутствуют	данные отсутствуют
678	728962.82	1290506.51	данные отсутствуют	данные отсутствуют
679	727019.86	1289020.01	данные отсутствуют	данные отсутствуют
680	727019.86	1289024.01	данные отсутствуют	данные отсутствуют
681	727015.86	1289024.01	данные отсутствуют	данные отсутствуют
682	727015.86	1289020.01	данные отсутствуют	данные отсутствуют
683	730039.01	1289379.89	данные отсутствуют	данные отсутствуют
684	730125.33	1289410.35	данные отсутствуют	данные отсутствуют
685	730096.19	1289438.7	данные отсутствуют	данные отсутствуют
686	730093.61	1289437.67	данные отсутствуют	данные отсутствуют
Государственный регистратор			ФГИС ЕГРН	
полное наименование должности			подпись	
			инициалы, фамилия	

М.П.

Выписка из Единого государственного реестра недвижимости об объекте недвижимости
Сведения о частях земельного участка

Земельный участок				
(вид объекта недвижимости)				
Лист № __ Раздела 4.2		Всего листов раздела 4.2 : __		Всего разделов: __
30.09.2021 № 99/2021/420817999				
Кадастровый номер:			02:22:000000:4067	
Номер точки	Координаты, м		Описание закрепления на местности	Средняя квадратическая погрешность определения координат характерных точек границы части земельного участка, м
	X	Y		
1	2	3	4	5
687	730077.53	1289432.15	данные отсутствуют	данные отсутствуют
688	730072.81	1289425.58	данные отсутствуют	данные отсутствуют
689	730073.28	1289425.18	данные отсутствуют	данные отсутствуют
690	730073.44	1289424.99	данные отсутствуют	данные отсутствуют
691	730073.59	1289424.78	данные отсутствуют	данные отсутствуют
692	730073.72	1289424.58	данные отсутствуют	данные отсутствуют
693	730073.83	1289424.35	данные отсутствуют	данные отсутствуют
694	730073.92	1289424.13	данные отсутствуют	данные отсутствуют
695	730074	1289423.89	данные отсутствуют	данные отсутствуют
696	730074.05	1289423.65	данные отсутствуют	данные отсутствуют
697	730074.08	1289423.41	данные отсутствуют	данные отсутствуют
698	730074.1	1289423.15	данные отсутствуют	данные отсутствуют
699	730074.09	1289422.91	данные отсутствуют	данные отсутствуют
700	730074.06	1289422.66	данные отсутствуют	данные отсутствуют
701	730074.02	1289422.42	данные отсутствуют	данные отсутствуют
702	730073.95	1289422.18	данные отсутствуют	данные отсутствуют
703	730073.86	1289421.95	данные отсутствуют	данные отсутствуют
Государственный регистратор			ФГИС ЕГРН	
полное наименование должности			подпись	
			инициалы, фамилия	

М.П.

Выписка из Единого государственного реестра недвижимости об объекте недвижимости
Сведения о частях земельного участка

Земельный участок				
(вид объекта недвижимости)				
Лист № __ Раздела 4.2		Всего листов раздела 4.2 : __		Всего разделов: __
30.09.2021 № 99/2021/420817999				
Кадастровый номер:			02:22:000000:4067	
Номер точки	Координаты, м		Описание закрепления на местности	Средняя квадратическая погрешность определения координат характерных точек границы части земельного участка, м
	X	Y		
1	2	3	4	5
704	730068.28	1289408.74	данные отсутствуют	данные отсутствуют
705	730068.19	1289408.54	данные отсутствуют	данные отсутствуют
706	730068.07	1289408.34	данные отсутствуют	данные отсутствуют
707	730067.93	1289408.11	данные отсутствуют	данные отсутствуют
708	730067.78	1289407.94	данные отсутствуют	данные отсутствуют
709	730067.61	1289407.74	данные отсутствуют	данные отсутствуют
710	728907.88	1288989.77	данные отсутствуют	данные отсутствуют
711	729301.48	1289145.98	данные отсутствуют	данные отсутствуют
712	729916.26	1289372.74	данные отсутствуют	данные отсутствуют
713	729972.36	1289356.37	данные отсутствуют	данные отсутствуют
714	730030.18	1289376.78	данные отсутствуют	данные отсутствуют
715	730030.05	1289377.2	данные отсутствуют	данные отсутствуют
716	730030.02	1289377.31	данные отсутствуют	данные отсутствуют
717	730029.96	1289377.55	данные отсутствуют	данные отсутствуют
718	730029.92	1289377.79	данные отсутствуют	данные отсутствуют
719	730029.9	1289378.03	данные отсутствуют	данные отсутствуют
720	730029.91	1289378.29	данные отсутствуют	данные отсутствуют
Государственный регистратор			ФГИС ЕГРН	
полное наименование должности			подпись	
			инициалы, фамилия	

М.П.

Земельный участок				
(вид объекта недвижимости)				
Лист № _____ Раздела 4.2		Всего листов раздела 4.2 : _____		Всего разделов: _____
30.09.2021 № 99/2021/420817999				
Кадастровый номер:			02:22:000000:4067	
Номер точки	Координаты, м		Описание закрепления на местности	Средняя квадратическая погрешность определения координат характерных точек границы части земельного участка, м
	X	Y		
1	2	3	4	5
721	730029.93	1289378.54	данные отсутствуют	данные отсутствуют
722	730029.97	1289378.78	данные отсутствуют	данные отсутствуют
723	730030.04	1289379.02	данные отсутствуют	данные отсутствуют
724	730030.12	1289379.25	данные отсутствуют	данные отсутствуют
725	730030.22	1289379.47	данные отсутствуют	данные отсутствуют
726	730030.34	1289379.7	данные отсутствуют	данные отсутствуют
727	730030.48	1289379.9	данные отсутствуют	данные отсутствуют
728	730030.64	1289380.1	данные отсутствуют	данные отсутствуют
729	730030.81	1289380.27	данные отсутствуют	данные отсутствуют
730	730062.99	1289411.62	данные отсутствуют	данные отсутствуют
731	730068.12	1289419.98	данные отсутствуют	данные отсутствуют
732	730050.69	1289400.3	данные отсутствуют	данные отсутствуют
733	730041.07	1289399.87	данные отсутствуют	данные отсутствуют
734	730021.15	1289412.79	данные отсутствуют	данные отсутствуют
735	729981.13	1289399.05	данные отсутствуют	данные отсутствуют
736	729964.97	1289393.28	данные отсутствуют	данные отсутствуют
737	729756.51	1289318.42	данные отсутствуют	данные отсутствуют
Государственный регистратор			ФГИС ЕГРН	
полное наименование должности			подпись	
			инициалы, фамилия	

М.П.

Земельный участок				
(вид объекта недвижимости)				
Лист № _____ Раздела 4.2		Всего листов раздела 4.2 : _____		Всего разделов: _____
30.09.2021 № 99/2021/420817999				
Кадастровый номер:			02:22:000000:4067	
Номер точки	Координаты, м		Описание закрепления на местности	Средняя квадратическая погрешность определения координат характерных точек границы части земельного участка, м
	X	Y		
1	2	3	4	5
738	729419.62	1289193.5	данные отсутствуют	данные отсутствуют
739	729092.18	1289072.42	данные отсутствуют	данные отсутствуют
740	728902.41	1289001.78	данные отсутствуют	данные отсутствуют
741	728065.86	1288560.62	данные отсутствуют	данные отсутствуют
742	728070.95	1288562.48	данные отсутствуют	данные отсутствуют
743	728214.49	1288614.93	данные отсутствуют	данные отсутствуют
744	728583.64	1288751.37	данные отсутствуют	данные отсутствуют
745	728620.64	1288799.32	данные отсутствуют	данные отсутствуют
746	728057.2	1288595.67	данные отсутствуют	данные отсутствуют
747	728057.3	1288595.21	данные отсутствуют	данные отсутствуют
748	727613.74	1288509.18	данные отсутствуют	данные отсутствуют
749	728034.53	1288662.11	данные отсутствуют	данные отсутствуют
750	728797.61	1288943.82	данные отсутствуют	данные отсутствуют
751	728798.78	1288962.84	данные отсутствуют	данные отсутствуют
752	728769.67	1288952.4	данные отсутствуют	данные отсутствуют
753	728607.88	1288891.31	данные отсутствуют	данные отсутствуют
754	728175.27	1288730.98	данные отсутствуют	данные отсутствуют
Государственный регистратор			ФГИС ЕГРН	
полное наименование должности			подпись	
			инициалы, фамилия	

М.П.

Выписка из Единого государственного реестра недвижимости об объекте недвижимости
Сведения о частях земельного участка

Земельный участок				
(вид объекта недвижимости)				
Лист № __ Раздела 4.2		Всего листов раздела 4.2 : __		Всего разделов: __
30.09.2021 № 99/2021/420817999				
Кадастровый номер:			02:22:000000:4067	
Номер точки	Координаты, м		Описание закрепления на местности	Средняя квадратическая погрешность определения координат характерных точек границы части земельного участка, м
	X	Y		
1	2	3	4	5
755	728095.27	1288702.64	данные отсутствуют	данные отсутствуют
756	727754.07	1288576.27	данные отсутствуют	данные отсутствуют
757	727648.29	1288538.67	данные отсутствуют	данные отсутствуют
758	727601.45	1288521.64	данные отсутствуют	данные отсутствуют
759	725937.75	1287900.08	данные отсутствуют	данные отсутствуют
760	727246.39	1288375.68	данные отсутствуют	данные отсутствуют
761	727237.3	1288388.39	данные отсутствуют	данные отсутствуют
762	727010.75	1288305.22	данные отсутствуют	данные отсутствуют
763	727001.5	1288301.75	данные отсутствуют	данные отсутствуют
764	726711.86	1288194.72	данные отсутствуют	данные отсутствуют
765	726082.83	1287962.83	данные отсутствуют	данные отсутствуют
766	725950.92	1287918.01	данные отсутствуют	данные отсутствуют
767	725946.75	1287916.57	данные отсутствуют	данные отсутствуют
768	728967.05	1290502.06	данные отсутствуют	данные отсутствуют
769	729022.42	1290448.03	данные отсутствуют	данные отсутствуют
770	729064.03	1290408.01	данные отсутствуют	данные отсутствуют
771	729113.94	1290359.67	данные отсутствуют	данные отсутствуют
Государственный регистратор			ФГИС ЕГРН	
полное наименование должности			подпись	
			инициалы, фамилия	

М.П.

Выписка из Единого государственного реестра недвижимости об объекте недвижимости
Сведения о частях земельного участка

Земельный участок				
(вид объекта недвижимости)				
Лист № __ Раздела 4.2		Всего листов раздела 4.2 : __		Всего разделов: __
30.09.2021 № 99/2021/420817999				
Кадастровый номер:			02:22:000000:4067	
Номер точки	Координаты, м		Описание закрепления на местности	Средняя квадратическая погрешность определения координат характерных точек границы части земельного участка, м
	X	Y		
1	2	3	4	5
772	729164.63	1290310.68	данные отсутствуют	данные отсутствуют
773	729215.66	1290261.42	данные отсутствуют	данные отсутствуют
774	729261.87	1290217.44	данные отсутствуют	данные отсутствуют
775	729319.17	1290162.69	данные отсутствуют	данные отсутствуют
776	729371.28	1290114.18	данные отсутствуют	данные отсутствуют
777	729444.68	1290057.09	данные отсутствуют	данные отсутствуют
778	729483.09	1290031.76	данные отсутствуют	данные отсутствуют
779	729491.43	1290027.02	данные отсутствуют	данные отсутствуют
780	728905.47	1290563.28	данные отсутствуют	данные отсутствуют
781	728949.85	1290518.84	данные отсутствуют	данные отсутствуют
782	728962.62	1290506.38	данные отсутствуют	данные отсутствуют
783	731114.63	1284373.28	данные отсутствуют	данные отсутствуют
784	731148.9	1284333.58	данные отсутствуют	данные отсутствуют
785	731075.02	1284419.16	данные отсутствуют	данные отсутствуют
786	731070.09	1284425.94	данные отсутствуют	данные отсутствуют
787	731071.69	1284423.02	данные отсутствуют	данные отсутствуют
788	735100.21	1287522.36	данные отсутствуют	данные отсутствуют
Государственный регистратор			ФГИС ЕГРН	
полное наименование должности			подпись	
			инициалы, фамилия	

М.П.

Земельный участок				
(вид объекта недвижимости)				
Лист № __ Раздела <u>4.2</u>		Всего листов раздела <u>4.2</u> : __		Всего разделов: __
30.09.2021 № 99/2021/420817999				
Кадастровый номер:			02:22:000000:4067	
Номер точки	Координаты, м		Описание закрепления на местности	Средняя квадратическая погрешность определения координат характерных точек границы части земельного участка, м
	X	Y		
1	2	3	4	5
789	735104.97	1287543.33	данные отсутствуют	данные отсутствуют
790	734934.37	1288261.18	данные отсутствуют	данные отсутствуют
790	734934.37	1288261.18	данные отсутствуют	данные отсутствуют
791	734928.24	1288284.92	данные отсутствуют	данные отсутствуют
791	734928.24	1288284.92	данные отсутствуют	данные отсутствуют
792	734924.06	1288285.12	данные отсутствуют	данные отсутствуют
792	734924.06	1288285.12	данные отсутствуют	данные отсутствуют
793	734899.35	1288282.06	данные отсутствуют	данные отсутствуют
794	734905.87	1288253.71	данные отсутствуют	данные отсутствуют
795	734921.1	1288182.22	данные отсутствуют	данные отсутствуют
796	734921.3	1288181.32	данные отсутствуют	данные отсутствуют
797	734939.81	1288101.65	данные отсутствуют	данные отсутствуют
798	734960.46	1288008.91	данные отсутствуют	данные отсутствуют
799	734960.67	1288008	данные отсутствуют	данные отсутствуют
800	734989.92	1287887.38	данные отсутствуют	данные отсутствуют
801	735021.64	1287746.23	данные отсутствуют	данные отсутствуют
802	735021.72	1287745.86	данные отсутствуют	данные отсутствуют
Государственный регистратор				ФГИС ЕГРН
полное наименование должности			подпись	инициалы, фамилия

М.П.

Земельный участок				
(вид объекта недвижимости)				
Лист № __ Раздела <u>4.2</u>		Всего листов раздела <u>4.2</u> : __		Всего разделов: __
30.09.2021 № 99/2021/420817999				
Кадастровый номер:			02:22:000000:4067	
Номер точки	Координаты, м		Описание закрепления на местности	Средняя квадратическая погрешность определения координат характерных точек границы части земельного участка, м
	X	Y		
1	2	3	4	5
803	735056.74	1287595.42	данные отсутствуют	данные отсутствуют
804	735074.33	1287520.58	данные отсутствуют	данные отсутствуют
805	735074.91	1287517.98	данные отсутствуют	данные отсутствуют
806	734916.1	1288331.96	данные отсутствуют	данные отсутствуют
806	734916.1	1288331.96	данные отсутствуют	данные отсутствуют
807	734755.82	1288952.84	данные отсутствуют	данные отсутствуют
808	734599.81	1289631.36	данные отсутствуют	данные отсутствуют
809	734478.21	1290259.66	данные отсутствуют	данные отсутствуют
810	734475.87	1290272.32	данные отсутствуют	данные отсутствуют
811	734472.51	1290283.7	данные отсутствуют	данные отсутствуют
812	734398.15	1290458.12	данные отсутствуют	данные отсутствуют
813	734408.82	1290414.12	данные отсутствуют	данные отсутствуют
814	734429.67	1290316.49	данные отсутствуют	данные отсутствуют
815	734429.99	1290315.1	данные отсутствуют	данные отсутствуют
816	734462.59	1290181.25	данные отсутствуют	данные отсутствуют
817	734486.88	1290072.78	данные отсутствуют	данные отсутствуют
818	734486.97	1290072.35	данные отсутствуют	данные отсутствуют
Государственный регистратор				ФГИС ЕГРН
полное наименование должности			подпись	инициалы, фамилия

М.П.

Выписка из Единого государственного реестра недвижимости об объекте недвижимости
Сведения о частях земельного участка

Земельный участок				
(вид объекта недвижимости)				
Лист № _____ Раздела 4.2		Всего листов раздела 4.2 : _____		Всего разделов: _____
30.09.2021 № 99/2021/420817999				
Кадастровый номер:			02:22:000000:4067	
Номер точки	Координаты, м		Описание закрепления на местности	Средняя квадратическая погрешность определения координат характерных точек границы части земельного участка, м
	X	Y		
1	2	3	4	5
819	734518.52	1289937	данные отсутствуют	данные отсутствуют
820	734547.22	1289806.73	данные отсутствуют	данные отсутствуют
821	734553.72	1289784.68	данные отсутствуют	данные отсутствуют
822	734593.76	1289603.79	данные отсутствуют	данные отсутствуют
823	734618.11	1289493.93	данные отсутствуют	данные отсутствуют
824	734618.3	1289493.13	данные отсутствуют	данные отсутствуют
825	734647.92	1289369.22	данные отсутствуют	данные отсутствуют
826	734674.45	1289258.47	данные отсутствуют	данные отсутствуют
827	734711.84	1289090.39	данные отсутствуют	данные отсутствуют
828	734711.98	1289089.8	данные отсутствуют	данные отсутствуют
829	734739.89	1288971.17	данные отсутствуют	данные отсутствуют
830	734777.24	1288801.43	данные отсутствуют	данные отсутствуют
831	734777.43	1288800.6	данные отсутствуют	данные отсутствуют
832	734804.5	1288686.83	данные отсутствуют	данные отсутствуют
833	734840.1	1288535.95	данные отсутствуют	данные отсутствуют
834	734840.15	1288535.72	данные отсутствуют	данные отсутствуют
835	734863.43	1288439.06	данные отсутствуют	данные отсутствуют
Государственный регистратор			ФГИС ЕГРН	
полное наименование должности			подпись	
			инициалы, фамилия	

М.П.

Раздел 4.2

Выписка из Единого государственного реестра недвижимости об объекте недвижимости
Сведения о частях земельного участка

Земельный участок				
(вид объекта недвижимости)				
Лист № _____ Раздела 4.2		Всего листов раздела 4.2 : _____		Всего разделов: _____
30.09.2021 № 99/2021/420817999				
Кадастровый номер:			02:22:000000:4067	
Номер точки	Координаты, м		Описание закрепления на местности	Средняя квадратическая погрешность определения координат характерных точек границы части земельного участка, м
	X	Y		
1	2	3	4	5
836	734887.46	1288336.34	данные отсутствуют	данные отсутствуют
837	734889.19	1288327.85	данные отсутствуют	данные отсутствуют
838	734412.34	1288172.63	данные отсутствуют	данные отсутствуют
839	734450.06	1288177.27	данные отсутствуют	данные отсутствуют
840	734495.68	1288182.49	данные отсутствуют	данные отсутствуют
841	734496.88	1288182.65	данные отсутствуют	данные отсутствуют
842	734563.88	1288191.97	данные отсутствуют	данные отсутствуют
843	734611.67	1288197.4	данные отсутствуют	данные отсутствуют
844	734623.9	1288198.74	данные отсутствуют	данные отсутствуют
845	734625	1288198.87	данные отсутствуют	данные отсутствуют
846	734697.54	1288208.45	данные отсутствуют	данные отсутствуют
847	734747.92	1288213.75	данные отсутствуют	данные отсутствуют
848	734748.92	1288213.87	данные отсутствуют	данные отсутствуют
849	734797.85	1288220.02	данные отсутствуют	данные отсутствуют
850	734873.2	1288228.45	данные отсутствуют	данные отсутствуют
851	734873.78	1288228.52	данные отсутствуют	данные отсутствуют
852	734928.64	1288235.3	данные отсутствуют	данные отсутствуют
Государственный регистратор			ФГИС ЕГРН	
полное наименование должности			подпись	
			инициалы, фамилия	

М.П.

Земельный участок				
(вид объекта недвижимости)				
Лист № __ Раздела 4.2		Всего листов раздела 4.2 : __		Всего разделов: __
30.09.2021 № 99/2021/420817999				
Кадастровый номер:			02:22:000000:4067	
Номер точки	Координаты, м		Описание закрепления на местности	Средняя квадратическая погрешность определения координат характерных точек границы части земельного участка, м
	X	Y		
1	2	3	4	5
853	734940.35	1288236.01	данные отсутствуют	данные отсутствуют
854	734867.64	1288278.14	данные отсутствуют	данные отсутствуют
855	734791.95	1288269.67	данные отсутствуют	данные отсутствуют
856	734742.69	1288263.48	данные отсутствуют	данные отсутствуют
857	734691.65	1288258.11	данные отсутствуют	данные отсутствуют
858	734618.45	1288248.44	данные отсутствуют	данные отсутствуют
859	734606.13	1288247.09	данные отсутствуют	данные отсутствуют
860	734557.61	1288241.58	данные отсутствуют	данные отсутствуют
861	734489.99	1288232.17	данные отсутствуют	данные отсутствуют
862	734432.33	1288225.47	данные отсутствуют	данные отсутствуют
863	734432.03	1288225.43	данные отсутствуют	данные отсутствуют
864	734409.54	1288172.25	данные отсутствуют	данные отсутствуют
865	734910.5	1288353.66	данные отсутствуют	данные отсутствуют
866	734903.81	1288352.72	данные отсутствуют	данные отсутствуют
867	734903.31	1288352.65	данные отсутствуют	данные отсутствуют
868	734844.87	1288343.83	данные отсутствуют	данные отсутствуют
869	734728.06	1288331.7	данные отсутствуют	данные отсутствуют
Государственный регистратор			ФГИС ЕГРН	
полное наименование должности			подпись	
			инициалы, фамилия	

М.П.

Раздел 4.2

Выписка из Единого государственного реестра недвижимости об объекте недвижимости
Сведения о частях земельного участка

Земельный участок				
(вид объекта недвижимости)				
Лист № __ Раздела 4.2		Всего листов раздела 4.2 : __		Всего разделов: __
30.09.2021 № 99/2021/420817999				
Кадастровый номер:			02:22:000000:4067	
Номер точки	Координаты, м		Описание закрепления на местности	Средняя квадратическая погрешность определения координат характерных точек границы части земельного участка, м
	X	Y		
1	2	3	4	5
870	734726.53	1288331.52	данные отсутствуют	данные отсутствуют
871	734636.11	1288319.32	данные отсутствуют	данные отсутствуют
872	734635.51	1288319.24	данные отсутствуют	данные отсутствуют
873	734607.15	1288315.07	данные отсутствуют	данные отсутствуют
874	734562.08	1288310.07	данные отсутствуют	данные отсутствуют
875	734561.65	1288310.02	данные отсутствуют	данные отсутствуют
876	734518.87	1288304.9	данные отсутствуют	данные отсутствуют
877	734517.83	1288304.76	данные отсутствуют	данные отсутствуют
878	734471.25	1288298.19	данные отсутствуют	данные отсутствуют
879	734438.98	1288293.75	данные отсутствуют	данные отсутствуют
880	734387.86	1288288.47	данные отсутствуют	данные отсутствуют
881	734429.83	1288257.75	данные отсутствуют	данные отсутствуют
882	731110.13	1287566.87	данные отсутствуют	данные отсутствуют
883	730779.94	1287575.51	данные отсутствуют	данные отсутствуют
884	730563.6	1287573.88	данные отсутствуют	данные отсутствуют
885	730563.68	1287572.69	данные отсутствуют	данные отсутствуют
886	730563.68	1287572.66	данные отсутствуют	данные отсутствуют
Государственный регистратор			ФГИС ЕГРН	
полное наименование должности			подпись	
			инициалы, фамилия	

М.П.

Выписка из Единого государственного реестра недвижимости об объекте недвижимости
Сведения о частях земельного участка

Земельный участок				
(вид объекта недвижимости)				
Лист № _____ Раздела 4.2		Всего листов раздела 4.2 : _____		Всего разделов: _____
30.09.2021 № 99/2021/420817999				
Кадастровый номер:			02:22:000000:4067	
Номер точки	Координаты, м		Описание закрепления на местности	Средняя квадратическая погрешность определения координат характерных точек границы части земельного участка, м
	X	Y		
1	2	3	4	5
887	730562.15	1287568.09	данные отсутствуют	данные отсутствуют
888	730561.77	1287562.4	данные отсутствуют	данные отсутствуют
889	730561.77	1287557.07	данные отсутствуют	данные отсутствуют
890	730561.77	1287557.05	данные отсутствуют	данные отсутствуют
891	730561.01	1287552.87	данные отсутствуют	данные отсутствуют
892	730561.01	1287546.56	данные отсутствуют	данные отсутствуют
893	730587.54	1287546.67	данные отсутствуют	данные отсутствуют
894	730626.06	1287545.61	данные отсутствуют	данные отсутствуют
895	730626.42	1287545.6	данные отсутствуют	данные отсутствуют
896	730727.32	1287543.57	данные отсутствуют	данные отсутствуют
897	730728.08	1287543.56	данные отсутствуют	данные отсутствуют
898	730819.39	1287543.1	данные отсутствуют	данные отсутствуют
899	730819.64	1287543.1	данные отсутствуют	данные отсутствуют
900	730820	1287543.1	данные отсутствуют	данные отсутствуют
901	730905.98	1287543.72	данные отсутствуют	данные отсутствуют
902	731000.43	1287543.55	данные отсутствуют	данные отсутствуют
903	731149.01	1287542.42	данные отсутствуют	данные отсутствуют
Государственный регистратор			ФГИС ЕГРН	
полное наименование должности			подпись	
			инициалы, фамилия	

М.П.

Раздел 4.2

Выписка из Единого государственного реестра недвижимости об объекте недвижимости
Сведения о частях земельного участка

Земельный участок				
(вид объекта недвижимости)				
Лист № _____ Раздела 4.2		Всего листов раздела 4.2 : _____		Всего разделов: _____
30.09.2021 № 99/2021/420817999				
Кадастровый номер:			02:22:000000:4067	
Номер точки	Координаты, м		Описание закрепления на местности	Средняя квадратическая погрешность определения координат характерных точек границы части земельного участка, м
	X	Y		
1	2	3	4	5
904	731285.83	1287540.61	данные отсутствуют	данные отсутствуют
905	731309.38	1287539.37	данные отсутствуют	данные отсутствуют
906	731012.94	1284366.62	данные отсутствуют	данные отсутствуют
907	731030.34	1284374.6	данные отсутствуют	данные отсутствуют
908	731034.55	1284385.87	данные отсутствуют	данные отсутствуют
909	730886.38	1284482.16	данные отсутствуют	данные отсутствуют
910	730900.02	1284465.53	данные отсутствуют	данные отсутствуют
911	730942.64	1284422.87	данные отсутствуют	данные отсутствуют
912	730955.99	1284408.95	данные отсутствуют	данные отсутствуют
913	730956.02	1284401.41	данные отсутствуют	данные отсутствуют
914	730960.45	1284388.21	данные отсутствуют	данные отсутствуют
915	730971	1284377.88	данные отсутствуют	данные отсутствуют
916	730994.91	1284368.5	данные отсутствуют	данные отсутствуют
917	728432.47	1289970.97	данные отсутствуют	данные отсутствуют
918	728433.64	1289972.19	данные отсутствуют	данные отсутствуют
919	728432.25	1289971.82	данные отсутствуют	данные отсутствуют
920	728492.18	1289935.93	данные отсутствуют	данные отсутствуют
Государственный регистратор			ФГИС ЕГРН	
полное наименование должности			подпись	
			инициалы, фамилия	

М.П.

Земельный участок				
(вид объекта недвижимости)				
Лист №		Раздела 4.2		Всего листов раздела 4.2 : ____
				Всего разделов: ____
				Всего листов выписки: ____
30.09.2021 № 99/2021/420817999				
Кадастровый номер:			02:22:000000:4067	
Номер точки	Координаты, м		Описание закрепления на местности	Средняя квадратическая погрешность определения координат характерных точек границы части земельного участка, м
	X	Y		
1	2	3	4	5
921	728490.94	1289950.92	данные отсутствуют	данные отсутствуют
922	728466.15	1289929.06	данные отсутствуют	данные отсутствуют
923	728490.41	1289957.36	данные отсутствуют	данные отсутствуют
924	728487.65	1289990.84	данные отсутствуют	данные отсутствуют
925	728482.92	1290066.28	данные отсутствуют	данные отсутствуют
926	728476.86	1290159.57	данные отсутствуют	данные отсутствуют
927	728470.33	1290243.48	данные отсутствуют	данные отсутствуют
928	728465.99	1290285.99	данные отсутствуют	данные отсутствуют
929	728457.29	1290412.2	данные отсутствуют	данные отсутствуют
930	728407.93	1290401.27	данные отсутствуют	данные отсутствуют
931	728416.16	1290281.73	данные отсутствуют	данные отсутствуют
932	728420.53	1290239	данные отсутствуют	данные отсутствуют
933	728426.99	1290156.01	данные отсутствуют	данные отсутствуют
934	728433.02	1290063.07	данные отсутствуют	данные отсутствуют
935	728437.78	1289987.22	данные отсутствуют	данные отсутствуют
936	728438.62	1289977.04	данные отсутствуют	данные отсутствуют
937	728791	1290394.5	данные отсутствуют	данные отсутствуют
Государственный регистратор			ФГИС ЕГРН	
полное наименование должности			подпись	
			инициалы, фамилия	

М.П.

Раздел 4.2

Выписка из Единого государственного реестра недвижимости об объекте недвижимости
Сведения о частях земельного участка

Земельный участок				
(вид объекта недвижимости)				
Лист №		Раздела 4.2		Всего листов раздела 4.2 : ____
				Всего разделов: ____
				Всего листов выписки: ____
30.09.2021 № 99/2021/420817999				
Кадастровый номер:			02:22:000000:4067	
Номер точки	Координаты, м		Описание закрепления на местности	Средняя квадратическая погрешность определения координат характерных точек границы части земельного участка, м
	X	Y		
1	2	3	4	5
938	728800.95	1290470.59	данные отсутствуют	данные отсутствуют
939	728804.53	1290545.22	данные отсутствуют	данные отсутствуют
940	728766.94	1290542.92	данные отсутствуют	данные отсутствуют
941	728695.04	1290521.48	данные отсутствуют	данные отсутствуют
942	728702.47	1290507.07	данные отсутствуют	данные отсутствуют
943	728714.43	1290489.62	данные отсутствуют	данные отсутствуют
944	728751.92	1290491.91	данные отсутствуют	данные отсутствуют
945	728751.11	1290475.04	данные отсутствуют	данные отсутствуют
946	728739.8	1290388.53	данные отсутствуют	данные отсутствуют
947	728733.95	1290306.35	данные отсутствуют	данные отсутствуют
948	728740.06	1290201.74	данные отсутствуют	данные отсутствуют
949	728743.97	1290131.77	данные отсутствуют	данные отсутствуют
950	728745.18	1290100.55	данные отсутствуют	данные отсутствуют
951	728741.91	1290075	данные отсутствуют	данные отсутствуют
952	728770.88	1290071.3	данные отсутствуют	данные отсутствуют
953	728448.67	1289924.45	данные отсутствуют	данные отсутствуют
954	728444.47	1289925.52	данные отсутствуют	данные отсутствуют
Государственный регистратор			ФГИС ЕГРН	
полное наименование должности			подпись	
			инициалы, фамилия	

М.П.

Выписка из Единого государственного реестра недвижимости об объекте недвижимости
Сведения о частях земельного участка

Земельный участок				
(вид объекта недвижимости)				
Лист № __ Раздела <u>4.2</u>		Всего листов раздела <u>4.2</u> : __		Всего разделов: __
30.09.2021 № 99/2021/420817999				
Кадастровый номер:			02:22:000000:4067	
Номер точки	Координаты, м		Описание закрепления на местности	Средняя квадратическая погрешность определения координат характерных точек границы части земельного участка, м
	X	Y		
1	2	3	4	5
955	728445.01	1289923.48	данные отсутствуют	данные отсутствуют
956	731012.89	1284366.77	данные отсутствуют	данные отсутствуют
957	731030.25	1284374.66	данные отсутствуют	данные отсутствуют
958	731034.4	1284385.91	данные отсутствуют	данные отсутствуют
959	730895.23	1284480.16	данные отсутствуют	данные отсутствуют
960	730906.84	1284466.49	данные отсутствуют	данные отсутствуют
961	730951.1	1284418.55	данные отсутствуют	данные отсутствуют
962	730956.59	1284412.06	данные отсутствуют	данные отсутствуют
963	730955.82	1284402.46	данные отсутствуют	данные отсутствуют
964	730960.58	1284388.28	данные отсутствуют	данные отсутствуют
965	730971.08	1284378.01	данные отсутствуют	данные отсутствуют
966	730994.95	1284368.65	данные отсутствуют	данные отсутствуют
967	728928.71	1284671.9	данные отсутствуют	данные отсутствуют
968	728670.23	1284597.75	данные отсутствуют	данные отсутствуют
969	728670.37	1284597.79	данные отсутствуют	данные отсутствуют
970	728715.33	1284610.78	данные отсутствуют	данные отсутствуют
971	728763.57	1284624.59	данные отсутствуют	данные отсутствуют
Государственный регистратор			ФГИС ЕГРН	
полное наименование должности			подпись	
			инициалы, фамилия	

М.П.

Выписка из Единого государственного реестра недвижимости об объекте недвижимости
Сведения о частях земельного участка

Земельный участок				
(вид объекта недвижимости)				
Лист № __ Раздела <u>4.2</u>		Всего листов раздела <u>4.2</u> : __		Всего разделов: __
30.09.2021 № 99/2021/420817999				
Кадастровый номер:			02:22:000000:4067	
Номер точки	Координаты, м		Описание закрепления на местности	Средняя квадратическая погрешность определения координат характерных точек границы части земельного участка, м
	X	Y		
1	2	3	4	5
972	728810.6	1284638.12	данные отсутствуют	данные отсутствуют
973	728858.72	1284651.86	данные отсутствуют	данные отсутствуют
974	728906.1	1284665.59	данные отсутствуют	данные отсутствуют
975	730531.77	1285237.96	данные отсутствуют	данные отсутствуют
976	730513.96	1285210.93	данные отсутствуют	данные отсутствуют
977	730518.31	1285156.85	данные отсутствуют	данные отсутствуют
978	730533.23	1285109.71	данные отсутствуют	данные отсутствуют
979	730550.6	1285054.97	данные отсутствуют	данные отсутствуют
980	730565.82	1285006.77	данные отсутствуют	данные отсутствуют
981	730566.59	1285004.36	данные отсутствуют	данные отсутствуют
982	730583.57	1285016.93	данные отсутствуют	данные отсутствуют
983	730569.67	1285061.01	данные отсутствуют	данные отсутствуют
984	730552.28	1285115.75	данные отсутствуют	данные отсутствуют
985	730538.04	1285160.72	данные отсутствуют	данные отсутствуют
986	730533.7	1285214.86	данные отсутствуют	данные отсутствуют
987	730441.56	1286681.83	данные отсутствуют	данные отсутствуют
988	730410.14	1286674.9	данные отсутствуют	данные отсутствуют
Государственный регистратор			ФГИС ЕГРН	
полное наименование должности			подпись	
			инициалы, фамилия	

М.П.

Земельный участок				
(вид объекта недвижимости)				
Лист № _____ Раздела 4.2		Всего листов раздела 4.2 : _____		Всего разделов: _____
30.09.2021 № 99/2021/420817999				
Кадастровый номер:			02:22:000000:4067	
Номер точки	Координаты, м		Описание закрепления на местности	Средняя квадратическая погрешность определения координат характерных точек границы части земельного участка, м
	X	Y		
1	2	3	4	5
989	730403.8	1286667.11	данные отсутствуют	данные отсутствуют
990	730423.41	1286544.81	данные отсутствуют	данные отсутствуют
991	730417.49	1286592.1	данные отсутствуют	данные отсутствуют
992	730410.69	1286643.91	данные отсутствуют	данные отсутствуют
993	731065.09	1284432.82	данные отсутствуют	данные отсутствуют
994	730999.93	1284476.57	данные отсутствуют	данные отсутствуют
995	731019.02	1284463.79	данные отсутствуют	данные отсутствуют
996	731019.18	1284463.68	данные отсутствуют	данные отсутствуют
997	731028.19	1284457.65	данные отсутствуют	данные отсутствуют
998	731307.22	1287496.38	данные отсутствуют	данные отсутствуют
999	731305.92	1287484.11	данные отсутствуют	данные отсутствуют
1000	731301.48	1287440.4	данные отсутствуют	данные отсутствуют
1001	731298.07	1287407.69	данные отсутствуют	данные отсутствуют
1002	731294.51	1287372.34	данные отсутствуют	данные отсутствуют
1003	731261.3	1287351.43	данные отсутствуют	данные отсутствуют
1004	731217.82	1287324.45	данные отсутствуют	данные отсутствуют
1005	731182.69	1287302.14	данные отсутствуют	данные отсутствуют
Государственный регистратор				ФГИС ЕГРН
полное наименование должности			подпись	инициалы, фамилия

М.П.

Раздел 4.2

Выписка из Единого государственного реестра недвижимости об объекте недвижимости
Сведения о частях земельного участка

Земельный участок				
(вид объекта недвижимости)				
Лист № _____ Раздела 4.2		Всего листов раздела 4.2 : _____		Всего разделов: _____
30.09.2021 № 99/2021/420817999				
Кадастровый номер:			02:22:000000:4067	
Номер точки	Координаты, м		Описание закрепления на местности	Средняя квадратическая погрешность определения координат характерных точек границы части земельного участка, м
	X	Y		
1	2	3	4	5
1006	731315.16	1287377.95	данные отсутствуют	данные отсутствуют
1007	731317.95	1287405.66	данные отсутствуют	данные отсутствуют
1008	731320.57	1287430.82	данные отсутствуют	данные отсутствуют
1009	730560.12	1286859.61	данные отсутствуют	данные отсутствуют
1010	730644.43	1286914.49	данные отсутствуют	данные отсутствуют
1011	730614.37	1286895.81	данные отсутствуют	данные отсутствуют
1012	730564.28	1286864.8	данные отсутствуют	данные отсутствуют
Государственный регистратор				ФГИС ЕГРН
полное наименование должности			подпись	инициалы, фамилия

М.П.

Земельный участок					
(вид объекта недвижимости)					
Лист №	Раздела 4.2		Всего листов раздела 4.2 : _____	Всего разделов: _____	Всего листов выписки: _____
30.09.2021 № 99/2021/420817999					
Кадастровый номер:			02:22:000000:4067		
Сведения о характерных точках границы части (частей) земельного участка					
Учетный номер части: 2					
Система координат: МСК-05					
Зона №					
Номер точки	Координаты, м		Описание закрепления на местности	Средняя квадратическая погрешность определения координат характерных точек границы части земельного участка, м	
	X	Y			
1	2	3	4	5	
1	731033.86	1284341.07	данные отсутствуют	данные отсутствуют	
2	731074.61	1284402.52	данные отсутствуют	данные отсутствуют	
3	731071.75	1284411.74	данные отсутствуют	данные отсутствуют	
4	731056.1	1284379.07	данные отсутствуют	данные отсутствуют	
4	731056.1	1284379.07	данные отсутствуют	данные отсутствуют	
5	731028.45	1284387.79	данные отсутствуют	данные отсутствуют	
5	731028.45	1284387.79	данные отсутствуют	данные отсутствуют	
5	731028.45	1284387.79	данные отсутствуют	данные отсутствуют	
5	731028.45	1284387.79	данные отсутствуют	данные отсутствуют	
6	731023.09	1284374.92	данные отсутствуют	данные отсутствуют	
6	731023.09	1284374.92	данные отсутствуют	данные отсутствуют	
6	731023.09	1284374.92	данные отсутствуют	данные отсутствуют	
6	731023.09	1284374.92	данные отсутствуют	данные отсутствуют	
7	730973.08	1284396.71	данные отсутствуют	данные отсутствуют	
7	730973.08	1284396.71	данные отсутствуют	данные отсутствуют	
7	730973.08	1284396.71	данные отсутствуют	данные отсутствуют	

Государственный регистратор		ФГИС ЕГРН
полное наименование должности	подпись	инициалы, фамилия

М.П.

Земельный участок					
(вид объекта недвижимости)					
Лист №	Раздела 4.2		Всего листов раздела 4.2 : _____	Всего разделов: _____	Всего листов выписки: _____
30.09.2021 № 99/2021/420817999					
Кадастровый номер:			02:22:000000:4067		
Номер точки	Координаты, м		Описание закрепления на местности	Средняя квадратическая погрешность определения координат характерных точек границы части земельного участка, м	
	X	Y			
1	2	3	4	5	
8	730980.05	1284419.78	данные отсутствуют	данные отсутствуют	
8	730980.05	1284419.78	данные отсутствуют	данные отсутствуют	
8	730980.05	1284419.78	данные отсутствуют	данные отсутствуют	
9	730904.73	1284478.01	данные отсутствуют	данные отсутствуют	
9	730904.73	1284478.01	данные отсутствуют	данные отсутствуют	
9	730904.73	1284478.01	данные отсутствуют	данные отсутствуют	
10	730893.54	1284480.54	данные отсутствуют	данные отсутствуют	
11	730902.08	1284473.92	данные отсутствуют	данные отсутствуют	
12	730948.31	1284383.01	данные отсутствуют	данные отсутствуют	
13	730867.97	1284543.06	данные отсутствуют	данные отсутствуют	
13	730867.97	1284543.06	данные отсутствуют	данные отсутствуют	
14	730782.34	1284587.3	данные отсутствуют	данные отсутствуют	
15	730739.22	1284628.54	данные отсутствуют	данные отсутствуют	
15	730739.22	1284628.54	данные отсутствуют	данные отсутствуют	
16	730711.12	1284655.42	данные отсутствуют	данные отсутствуют	
17	730662.63	1284688.7	данные отсутствуют	данные отсутствуют	
18	730653	1284694.15	данные отсутствуют	данные отсутствуют	

Государственный регистратор		ФГИС ЕГРН
полное наименование должности	подпись	инициалы, фамилия

М.П.

Земельный участок				
(вид объекта недвижимости)				
Лист № __ Раздела <u>4.2</u>		Всего листов раздела <u>4.2</u> : __		Всего разделов: __
30.09.2021 № 99/2021/420817999				
Кадастровый номер:			02:22:000000:4067	
Номер точки	Координаты, м		Описание закрепления на местности	Средняя квадратическая погрешность определения координат характерных точек границы части земельного участка, м
	X	Y		
1	2	3	4	5
18	730653	1284694.15	данные отсутствуют	данные отсутствуют
19	730579.9	1284697.9	данные отсутствуют	данные отсутствуют
20	730559.28	1284746.63	данные отсутствуют	данные отсутствуют
20	730559.28	1284746.63	данные отсутствуют	данные отсутствуют
21	730384.96	1284761.63	данные отсутствуют	данные отсутствуют
21	730384.96	1284761.63	данные отсутствуют	данные отсутствуют
22	730055.06	1284711.02	данные отсутствуют	данные отсутствуют
22	730055.06	1284711.02	данные отсутствуют	данные отсутствуют
23	729977.76	1284691.97	данные отсутствуют	данные отсутствуют
24	730004.3	1284697.71	данные отсутствуют	данные отсутствуют
25	730178.93	1284723.96	данные отсутствуют	данные отсутствуют
26	730332.81	1284736.51	данные отсутствуют	данные отсутствуют
27	730488.78	1284745.86	данные отсутствуют	данные отсутствуют
28	730518.48	1284734.95	данные отсутствуют	данные отсутствуют
29	730561.66	1284697.42	данные отсутствуют	данные отсутствуют
30	730703.11	1284600.28	данные отсутствуют	данные отсутствуют
31	730847.05	1284512.17	данные отсутствуют	данные отсутствуют
Государственный регистратор			ФГИС ЕГРН	
полное наименование должности			подпись	
			инициалы, фамилия	

М.П.

Раздел 4.2

Выписка из Единого государственного реестра недвижимости об объекте недвижимости
Сведения о частях земельного участка

Земельный участок				
(вид объекта недвижимости)				
Лист № __ Раздела <u>4.2</u>		Всего листов раздела <u>4.2</u> : __		Всего разделов: __
30.09.2021 № 99/2021/420817999				
Кадастровый номер:			02:22:000000:4067	
Номер точки	Координаты, м		Описание закрепления на местности	Средняя квадратическая погрешность определения координат характерных точек границы части земельного участка, м
	X	Y		
1	2	3	4	5
32	729323.82	1289474.82	данные отсутствуют	данные отсутствуют
33	729394.61	1289582.82	данные отсутствуют	данные отсутствуют
34	729553.81	1289791.77	данные отсутствуют	данные отсутствуют
35	729741.53	1289629.48	данные отсутствуют	данные отсутствуют
36	729851.62	1289526.52	данные отсутствуют	данные отсутствуют
37	729884.79	1289501.76	данные отсутствуют	данные отсутствуют
38	729887.79	1289505.92	данные отсутствуют	данные отсутствуют
39	729887.78	1289505.95	данные отсутствуют	данные отсутствуют
40	729897.79	1289519.83	данные отсутствуют	данные отсутствуют
41	729913.07	1289541.05	данные отсутствуют	данные отсутствуют
42	729884.47	1289564.25	данные отсутствуют	данные отсутствуют
43	729775.12	1289666.52	данные отсутствуют	данные отсутствуют
44	729584.19	1289831.55	данные отсутствуют	данные отсутствуют
45	729629.87	1289892.34	данные отсутствуют	данные отсутствуют
46	729593.18	1289928.04	данные отсутствуют	данные отсутствуют
47	729588.01	1289921.24	данные отсутствуют	данные отсутствуют
48	729593.98	1289915.04	данные отсутствуют	данные отсутствуют
Государственный регистратор			ФГИС ЕГРН	
полное наименование должности			подпись	
			инициалы, фамилия	

М.П.

Выписка из Единого государственного реестра недвижимости об объекте недвижимости
Сведения о частях земельного участка

Земельный участок				
(вид объекта недвижимости)				
Лист № __ Раздела 4.2		Всего листов раздела 4.2 : __		Всего разделов: __
30.09.2021 № 99/2021/420817999				
Кадастровый номер:			02:22:000000:4067	
Номер точки	Координаты, м		Описание закрепления на местности	Средняя квадратическая погрешность определения координат характерных точек границы части земельного участка, м
	X	Y		
1	2	3	4	5
49	729561.74	1289884.37	данные отсутствуют	данные отсутствуют
49	729561.74	1289884.37	данные отсутствуют	данные отсутствуют
50	729354.37	1289612.53	данные отсутствуют	данные отсутствуют
51	729288.36	1289514.55	данные отсутствуют	данные отсутствуют
52	729612.46	1284610.89	данные отсутствуют	данные отсутствуют
53	729535.54	1284751.75	данные отсутствуют	данные отсутствуют
54	729520.93	1284749.83	данные отсутствуют	данные отсутствуют
55	729583.97	1284630.33	данные отсутствуют	данные отсутствуют
56	728476.47	1289955.36	данные отсутствуют	данные отсутствуют
56	728476.47	1289955.36	данные отсутствуют	данные отсутствуют
57	728545.72	1289965.28	данные отсутствуют	данные отсутствуют
58	728660.06	1290016.67	данные отсутствуют	данные отсутствуют
59	728765.04	1290071.66	данные отсутствуют	данные отсутствуют
60	728746.57	1290091.31	данные отсутствуют	данные отсутствуют
61	728750.19	1290117.42	данные отсутствуют	данные отсутствуют
62	728637.5	1290061.37	данные отсутствуют	данные отсутствуют
63	728487.35	1289994.21	данные отсутствуют	данные отсутствуют
Государственный регистратор			ФГИС ЕГРН	
полное наименование должности			подпись	
			инициалы, фамилия	

М.П.

Выписка из Единого государственного реестра недвижимости об объекте недвижимости
Сведения о частях земельного участка

Земельный участок				
(вид объекта недвижимости)				
Лист № __ Раздела 4.2		Всего листов раздела 4.2 : __		Всего разделов: __
30.09.2021 № 99/2021/420817999				
Кадастровый номер:			02:22:000000:4067	
Номер точки	Координаты, м		Описание закрепления на местности	Средняя квадратическая погрешность определения координат характерных точек границы части земельного участка, м
	X	Y		
1	2	3	4	5
64	728467.92	1290272.58	данные отсутствуют	данные отсутствуют
65	728462.19	1290414.52	данные отсутствуют	данные отсутствуют
66	728456.15	1290411.66	данные отсутствуют	данные отсутствуют
66	728456.15	1290411.66	данные отсутствуют	данные отсутствуют
67	728452.09	1290409.74	данные отсутствуют	данные отсутствуют
67	728452.09	1290409.74	данные отсутствуют	данные отсутствуют
68	728434.01	1290401.23	данные отсутствуют	данные отсутствуют
68	728434.01	1290401.23	данные отсутствуют	данные отсутствуют
69	728412.73	1290401.26	данные отсутствуют	данные отсутствуют
70	728418.13	1290268	данные отсутствуют	данные отсутствуют
71	728438.78	1289977.07	данные отсутствуют	данные отсутствуют
72	728458.7	1289979.63	данные отсутствуют	данные отсутствуют
72	728458.7	1289979.63	данные отсутствуют	данные отсутствуют
73	728476.38	1289962.78	данные отсутствуют	данные отсутствуют
73	728476.38	1289962.78	данные отсутствуют	данные отсутствуют
74	728466.66	1289929.75	данные отсутствуют	данные отсутствуют
75	728524.45	1289955.72	данные отсутствуют	данные отсутствуют
Государственный регистратор			ФГИС ЕГРН	
полное наименование должности			подпись	
			инициалы, фамилия	

М.П.

Земельный участок				
(вид объекта недвижимости)				
Лист № _____ Раздела 4.2		Всего листов раздела 4.2 : _____		Всего разделов: _____
30.09.2021 № 99/2021/420817999				
Кадастровый номер:			02:22:000000:4067	
Номер точки	Координаты, м		Описание закрепления на местности	Средняя квадратическая погрешность определения координат характерных точек границы части земельного участка, м
	X	Y		
1	2	3	4	5
76	728476.74	1289948.88	данные отсутствуют	данные отсутствуют
76	728476.74	1289948.88	данные отсутствуют	данные отсутствуют
77	728476.41	1289943.09	данные отсутствуют	данные отсутствуют
77	728476.41	1289943.09	данные отсутствуют	данные отсутствуют
78	729778.54	1284534.16	данные отсутствуют	данные отсутствуют
79	729778.01	1284534.02	данные отсутствуют	данные отсутствуют
80	729750.25	1284526.53	данные отсутствуют	данные отсутствуют
81	729749.68	1284530.48	данные отсутствуют	данные отсутствуют
82	729749.66	1284530.48	данные отсутствуют	данные отсутствуют
82	729749.66	1284530.48	данные отсутствуют	данные отсутствуют
83	729744.63	1284565.44	данные отсутствуют	данные отсутствуют
84	729801.18	1284589.54	данные отсутствуют	данные отсутствуют
85	729831.36	1284632.82	данные отсутствуют	данные отсутствуют
86	729822.64	1284628.54	данные отсутствуют	данные отсутствуют
87	729753.39	1284605.46	данные отсутствуют	данные отсутствуют
88	729744.06	1284585.79	данные отсутствуют	данные отсутствуют
89	729725.28	1284596.09	данные отсутствуют	данные отсутствуют
Государственный регистратор			ФГИС ЕГРН	
полное наименование должности			подпись	
			инициалы, фамилия	

М.П.

Раздел 4.2

Выписка из Единого государственного реестра недвижимости об объекте недвижимости
Сведения о частях земельного участка

Земельный участок				
(вид объекта недвижимости)				
Лист № _____ Раздела 4.2		Всего листов раздела 4.2 : _____		Всего разделов: _____
30.09.2021 № 99/2021/420817999				
Кадастровый номер:			02:22:000000:4067	
Номер точки	Координаты, м		Описание закрепления на местности	Средняя квадратическая погрешность определения координат характерных точек границы части земельного участка, м
	X	Y		
1	2	3	4	5
90	729704.55	1284589.18	данные отсутствуют	данные отсутствуют
91	729636.87	1284594.23	данные отсутствуют	данные отсутствуют
92	729686.71	1284560.22	данные отсутствуют	данные отсутствуют
93	729762.54	1284495.03	данные отсутствуют	данные отсутствуют
94	731056.5	1284439.01	данные отсутствуют	данные отсутствуют
95	731056.45	1284439.21	данные отсутствуют	данные отсутствуют
96	730999.99	1284477.04	данные отсутствуют	данные отсутствуют
96	730999.99	1284477.04	данные отсутствуют	данные отсутствуют
96	730999.99	1284477.04	данные отсутствуют	данные отсутствуют
97	730998.47	1284465.62	данные отсутствуют	данные отсутствуют
98	731039.72	1284439.26	данные отсутствуют	данные отсутствуют
99	731053.08	1284430.73	данные отсутствуют	данные отсутствуют
100	731005.04	1284461.66	данные отсутствуют	данные отсутствуют
100	731005.04	1284461.66	данные отсутствуют	данные отсутствуют
101	731004.82	1284463.01	данные отсутствуют	данные отсутствуют
101	731004.82	1284463.01	данные отсутствуют	данные отсутствуют
102	731006.49	1284463.29	данные отсутствуют	данные отсутствуют
Государственный регистратор			ФГИС ЕГРН	
полное наименование должности			подпись	
			инициалы, фамилия	

М.П.

Выписка из Единого государственного реестра недвижимости об объекте недвижимости
Сведения о частях земельного участка

Земельный участок				
(вид объекта недвижимости)				
Лист №		Раздела 4.2		Всего листов раздела 4.2 : ____
				Всего разделов: ____
				Всего листов выписки: ____
30.09.2021 № 99/2021/420817999				
Кадастровый номер:			02:22:000000:4067	
Номер точки	Координаты, м		Описание закрепления на местности	Средняя квадратическая погрешность определения координат характерных точек границы части земельного участка, м
	X	Y		
1	2	3	4	5
102	731006.49	1284463.29	данные отсутствуют	данные отсутствуют
103	731006.72	1284461.95	данные отсутствуют	данные отсутствуют
103	731006.72	1284461.95	данные отсутствуют	данные отсутствуют
104	731012.85	1284460.95	данные отсутствуют	данные отсутствуют
104	731012.85	1284460.95	данные отсутствуют	данные отсутствуют
105	731012.56	1284462.93	данные отсутствуют	данные отсутствуют
105	731012.56	1284462.93	данные отсутствуют	данные отсутствуют
106	731017.34	1284463.56	данные отсутствуют	данные отсутствуют
106	731017.34	1284463.56	данные отсутствуют	данные отсутствуют
107	731019.16	1284463.81	данные отсутствуют	данные отсутствуют
107	731019.16	1284463.81	данные отсутствуют	данные отсутствуют
107	731019.16	1284463.81	данные отсутствуют	данные отсутствуют
108	731019.37	1284462.21	данные отсутствуют	данные отсутствуют
108	731019.37	1284462.21	данные отсутствуют	данные отсутствуют
109	731019.42	1284461.82	данные отсутствуют	данные отсутствуют
109	731019.42	1284461.82	данные отсутствуют	данные отсутствуют
110	732514.37	1289419.09	данные отсутствуют	данные отсутствуют
Государственный регистратор				ФГИС ЕГРН
полное наименование должности			подпись	инициалы, фамилия

М.П.

Выписка из Единого государственного реестра недвижимости об объекте недвижимости
Сведения о частях земельного участка

Земельный участок				
(вид объекта недвижимости)				
Лист №		Раздела 4.2		Всего листов раздела 4.2 : ____
				Всего разделов: ____
				Всего листов выписки: ____
30.09.2021 № 99/2021/420817999				
Кадастровый номер:			02:22:000000:4067	
Номер точки	Координаты, м		Описание закрепления на местности	Средняя квадратическая погрешность определения координат характерных точек границы части земельного участка, м
	X	Y		
1	2	3	4	5
111	732508.31	1289430.21	данные отсутствуют	данные отсутствуют
112	732512.4	1289408.8	данные отсутствуют	данные отсутствуют
113	732517.84	1289378.49	данные отсутствуют	данные отсутствуют
114	732524.82	1289363.36	данные отсутствуют	данные отсутствуют
115	732534.91	1289351.32	данные отсутствуют	данные отсутствуют
116	732543.4	1289344.37	данные отсутствуют	данные отсутствуют
117	731541.08	1285288.15	данные отсутствуют	данные отсутствуют
118	731498.33	1285628.72	данные отсутствуют	данные отсутствуют
119	731449.8	1286100.34	данные отсутствуют	данные отсутствуют
120	731400.29	1286654.04	данные отсутствуют	данные отсутствуют
121	731348.65	1287116.61	данные отсутствуют	данные отсутствуют
122	731326.89	1287367.46	данные отсутствуют	данные отсутствуют
123	731313.38	1287356.65	данные отсутствуют	данные отсутствуют
124	731331.57	1287144.26	данные отсутствуют	данные отсутствуют
125	731353.91	1286888.11	данные отсутствуют	данные отсутствуют
126	731381.02	1286681.09	данные отсутствуют	данные отсутствуют
127	731409.04	1286374.43	данные отсутствуют	данные отсутствуют
Государственный регистратор				ФГИС ЕГРН
полное наименование должности			подпись	инициалы, фамилия

М.П.

Земельный участок				
(вид объекта недвижимости)				
Лист № __ Раздела 4.2		Всего листов раздела 4.2 : __		Всего разделов: __
30.09.2021 № 99/2021/420817999				
Кадастровый номер:			02:22:000000:4067	
Номер точки	Координаты, м		Описание закрепления на местности	Средняя квадратическая погрешность определения координат характерных точек границы части земельного участка, м
	X	Y		
1	2	3	4	5
128	731432.22	1286066.94	данные отсутствуют	данные отсутствуют
129	731469.24	1285578.76	данные отсутствуют	данные отсутствуют
130	731510.11	1285286.58	данные отсутствуют	данные отсутствуют
131	731521.41	1285284.1	данные отсутствуют	данные отсутствуют
132	731311.63	1287377.14	данные отсутствуют	данные отсутствуют
133	731325.77	1287380.39	данные отсутствуют	данные отсутствуют
134	731321.74	1287426.82	данные отсутствуют	данные отсутствуют
135	731308.19	1287473.29	данные отсутствуют	данные отсутствуют
135	731308.19	1287473.29	данные отсутствуют	данные отсутствуют
135	731308.19	1287473.29	данные отсутствуют	данные отсутствуют
135	731308.19	1287473.29	данные отсутствуют	данные отсутствуют
136	731306.8	1287488.08	данные отсутствуют	данные отсутствуют
136	731306.8	1287488.08	данные отсутствуют	данные отсутствуют
136	731306.8	1287488.08	данные отсутствуют	данные отсутствуют
136	731306.8	1287488.08	данные отсутствуют	данные отсутствуют
136	731306.8	1287488.08	данные отсутствуют	данные отсутствуют
136	731306.8	1287488.08	данные отсутствуют	данные отсутствуют
137	731310.35	1287558.7	данные отсутствуют	данные отсутствуют
Государственный регистратор			ФГИС ЕГРН	
полное наименование должности			подпись	
			инициалы, фамилия	

М.П.

Земельный участок				
(вид объекта недвижимости)				
Лист № __ Раздела 4.2		Всего листов раздела 4.2 : __		Всего разделов: __
30.09.2021 № 99/2021/420817999				
Кадастровый номер:			02:22:000000:4067	
Номер точки	Координаты, м		Описание закрепления на местности	Средняя квадратическая погрешность определения координат характерных точек границы части земельного участка, м
	X	Y		
1	2	3	4	5
137	731310.35	1287558.7	данные отсутствуют	данные отсутствуют
137	731310.35	1287558.7	данные отсутствуют	данные отсутствуют
138	731296.03	1287559.28	данные отсутствуют	данные отсутствуют
139	732441.09	1289571.76	данные отсутствуют	данные отсутствуют
140	732447.29	1289562.78	данные отсутствуют	данные отсутствуют
141	732441.79	1289571.96	данные отсутствуют	данные отсутствуют
142	732377.17	1289792.06	данные отсутствуют	данные отсутствуют
143	732322.98	1289975.73	данные отсутствуют	данные отсутствуют
144	732280.68	1289973.67	данные отсутствуют	данные отсутствуют
145	732273.03	1289967.98	данные отсутствуют	данные отсутствуют
146	732329.25	1289777.79	данные отсутствуют	данные отсутствуют
147	732395.57	1289551.84	данные отсутствуют	данные отсутствуют
148	732414.39	1289520.4	данные отсутствуют	данные отсутствуют
149	731122.69	1284332.97	данные отсутствуют	данные отсутствуют
150	731142.35	1284333.58	данные отсутствуют	данные отсутствуют
151	731151.5	1284333.58	данные отсутствуют	данные отсутствуют
151	731151.5	1284333.58	данные отсутствуют	данные отсутствуют
Государственный регистратор			ФГИС ЕГРН	
полное наименование должности			подпись	
			инициалы, фамилия	

М.П.

Выписка из Единого государственного реестра недвижимости об объекте недвижимости
Сведения о частях земельного участка

Земельный участок				
(вид объекта недвижимости)				
Лист № _____ Раздела 4.2		Всего листов раздела 4.2 : _____		Всего разделов: _____
30.09.2021 № 99/2021/420817999				
Кадастровый номер:			02:22:000000:4067	
Номер точки	Координаты, м		Описание закрепления на местности	Средняя квадратическая погрешность определения координат характерных точек границы части земельного участка, м
	X	Y		
1	2	3	4	5
152	731086.74	1284403.31	данные отсутствуют	данные отсутствуют
153	731085.22	1284404.03	данные отсутствуют	данные отсутствуют
154	731069.14	1284406.29	данные отсутствуют	данные отсутствуют
155	731056.09	1284379.07	данные отсутствуют	данные отсутствуют
156	730983.87	1284392.01	данные отсутствуют	данные отсутствуют
157	730976.67	1284373.79	данные отсутствуют	данные отсутствуют
158	731024.79	1284354.42	данные отсутствуют	данные отсутствуют
159	731028.25	1284365.19	данные отсутствуют	данные отсутствуют
160	731071.75	1284359.1	данные отсутствуют	данные отсутствуют
161	731120.09	1284336.16	данные отсутствуют	данные отсутствуют
162	731094.2	1284370.97	данные отсутствуют	данные отсутствуют
163	731094.92	1284372.34	данные отсутствуют	данные отсутствуют
164	731096.08	1284371.74	данные отсутствуют	данные отсутствуют
165	731095.36	1284370.36	данные отсутствуют	данные отсутствуют
166	730792.37	1284582.12	данные отсутствуют	данные отсутствуют
167	730853.33	1284542.56	данные отсутствуют	данные отсутствуют
168	730863.78	1284536.88	данные отсутствуют	данные отсутствуют
Государственный регистратор			ФГИС ЕГРН	
полное наименование должности			подпись	
			инициалы, фамилия	

М.П.

Раздел 4.2

Выписка из Единого государственного реестра недвижимости об объекте недвижимости
Сведения о частях земельного участка

Земельный участок				
(вид объекта недвижимости)				
Лист № _____ Раздела 4.2		Всего листов раздела 4.2 : _____		Всего разделов: _____
30.09.2021 № 99/2021/420817999				
Кадастровый номер:			02:22:000000:4067	
Номер точки	Координаты, м		Описание закрепления на местности	Средняя квадратическая погрешность определения координат характерных точек границы части земельного участка, м
	X	Y		
1	2	3	4	5
169	728807.79	1290405.44	данные отсутствуют	данные отсутствуют
170	728807.09	1290467.32	данные отсутствуют	данные отсутствуют
171	728807.09	1290499.95	данные отсутствуют	данные отсутствуют
172	728771.46	1290381.76	данные отсутствуют	данные отсутствуют
173	728771.13	1289991.1	данные отсутствуют	данные отсутствуют
174	728764.04	1289990.08	данные отсутствуют	данные отсутствуют
175	728773.05	1289767.56	данные отсутствуют	данные отсутствуют
176	728660.84	1290486.38	данные отсутствуют	данные отсутствуют
177	728807.09	1290525.83	данные отсутствуют	данные отсутствуют
178	728807.09	1290549.55	данные отсутствуют	данные отсутствуют
179	728773.44	1290544.86	данные отсутствуют	данные отсутствуют
180	728674.72	1290515.42	данные отсутствуют	данные отсутствуют
181	728667.55	1290511.97	данные отсутствуют	данные отсутствуют
182	728530.63	1290447	данные отсутствуют	данные отсутствуют
183	729233.27	1289492.07	данные отсутствуют	данные отсутствуют
184	729233.27	1289492.21	данные отсутствуют	данные отсутствуют
185	729274.17	1289517.74	данные отсутствуют	данные отсутствуют
Государственный регистратор			ФГИС ЕГРН	
полное наименование должности			подпись	
			инициалы, фамилия	

М.П.

Земельный участок				
(вид объекта недвижимости)				
Лист № _____ Раздела 4.2		Всего листов раздела 4.2 : _____		Всего разделов: _____
30.09.2021 № 99/2021/420817999				
Кадастровый номер:			02:22:000000:4067	
Номер точки	Координаты, м		Описание закрепления на местности	Средняя квадратическая погрешность определения координат характерных точек границы части земельного участка, м
	X	Y		
1	2	3	4	5
186	729275.07	1289518.31	данные отсутствуют	данные отсутствуют
187	729125.81	1289658.35	данные отсутствуют	данные отсутствуют
188	728858.08	1289923.64	данные отсутствуют	данные отсутствуют
189	728854.24	1290264.48	данные отсутствуют	данные отсутствуют
190	728861.87	1290433.52	данные отсутствуют	данные отсутствуют
191	728829.22	1290412.24	данные отсутствуют	данные отсутствуют
192	728829.34	1290401.23	данные отсутствуют	данные отсутствуют
192	728829.34	1290401.23	данные отсутствуют	данные отсутствуют
193	728829.72	1290283.39	данные отсутствуют	данные отсутствуют
193	728829.72	1290283.39	данные отсутствуют	данные отсутствуют
194	728829.99	1290168.82	данные отсутствуют	данные отсутствуют
194	728829.99	1290168.82	данные отсутствуют	данные отсутствуют
195	728830.63	1290118.82	данные отсутствуют	данные отсутствуют
195	728830.63	1290118.82	данные отсутствуют	данные отсутствуют
196	728829.78	1290009.03	данные отсутствуют	данные отсутствуют
196	728829.78	1290009.03	данные отсутствуют	данные отсутствуют
197	728833.22	1289878.16	данные отсутствуют	данные отсутствуют
Государственный регистратор			ФГИС ЕГРН	
полное наименование должности			подпись	
			инициалы, фамилия	

М.П.

Раздел 4.2

Выписка из Единого государственного реестра недвижимости об объекте недвижимости
Сведения о частях земельного участка

Земельный участок				
(вид объекта недвижимости)				
Лист № _____ Раздела 4.2		Всего листов раздела 4.2 : _____		Всего разделов: _____
30.09.2021 № 99/2021/420817999				
Кадастровый номер:			02:22:000000:4067	
Номер точки	Координаты, м		Описание закрепления на местности	Средняя квадратическая погрешность определения координат характерных точек границы части земельного участка, м
	X	Y		
1	2	3	4	5
198	729090.98	1289622.48	данные отсутствуют	данные отсутствуют
199	729230.57	1289490.37	данные отсутствуют	данные отсутствуют
200	728829.13	1290419.36	данные отсутствуют	данные отсутствуют
201	728862.21	1290440.92	данные отсутствуют	данные отсутствуют
202	728865.09	1290504.72	данные отсутствуют	данные отсутствуют
203	728889.12	1290560.99	данные отсутствуют	данные отсутствуют
204	728859.96	1290556.91	данные отсутствуют	данные отсутствуют
205	728828.59	1290552.54	данные отсутствуют	данные отсутствуют
206	728828.59	1290467.44	данные отсутствуют	данные отсутствуют
207	730778.03	1284591.43	данные отсутствуют	данные отсутствуют
208	730696.11	1284669.78	данные отсутствуют	данные отсутствуют
209	730631.47	1284695.25	данные отсутствуют	данные отсутствуют
210	730698.88	1284655.81	данные отсутствуют	данные отсутствуют
211	730763.01	1284601.17	данные отсутствуют	данные отсутствуют
212	729247.89	1284273.37	данные отсутствуют	данные отсутствуют
213	729461.5	1284360.2	данные отсутствуют	данные отсутствуют
214	729712.38	1284465.67	данные отсутствуют	данные отсутствуют
Государственный регистратор			ФГИС ЕГРН	
полное наименование должности			подпись	
			инициалы, фамилия	

М.П.

Выписка из Единого государственного реестра недвижимости об объекте недвижимости
Сведения о частях земельного участка

Земельный участок				
(вид объекта недвижимости)				
Лист № __ Раздела 4.2		Всего листов раздела 4.2 : __		Всего разделов: __
30.09.2021 № 99/2021/420817999				
Кадастровый номер:			02:22:000000:4067	
Номер точки	Координаты, м		Описание закрепления на местности	Средняя квадратическая погрешность определения координат характерных точек границы части земельного участка, м
	X	Y		
1	2	3	4	5
215	729897.81	1284531.69	данные отсутствуют	данные отсутствуют
216	729895.51	1284545.75	данные отсутствуют	данные отсутствуют
217	730022.3	1284662.6	данные отсутствуют	данные отсутствуют
218	730098.99	1284708.86	данные отсутствуют	данные отсутствуют
219	730115.45	1284714.08	данные отсутствуют	данные отсутствуют
220	730199.5	1284730.4	данные отсутствуют	данные отсутствуют
221	730473.87	1284751.45	данные отсутствуют	данные отсутствуют
222	730554.2	1284740.47	данные отсутствуют	данные отсутствуют
223	730564.42	1284734.49	данные отсутствуют	данные отсутствуют
224	729981.22	1284692.82	данные отсутствуют	данные отсутствуют
225	729916.58	1284634	данные отсутствуют	данные отсутствуют
226	729924.4	1284636.77	данные отсутствуют	данные отсутствуют
227	729937.77	1284594.88	данные отсутствуют	данные отсутствуют
228	729883.24	1284571.66	данные отсутствуют	данные отсутствуют
229	729885.93	1284560.97	данные отсутствуют	данные отсутствуют
230	729845.86	1284544.79	данные отсутствуют	данные отсутствуют
231	729841.32	1284550.68	данные отсутствуют	данные отсутствуют
Государственный регистратор			ФГИС ЕГРН	
полное наименование должности			подпись	
			инициалы, фамилия	

М.П.

Выписка из Единого государственного реестра недвижимости об объекте недвижимости
Сведения о частях земельного участка

Земельный участок				
(вид объекта недвижимости)				
Лист № __ Раздела 4.2		Всего листов раздела 4.2 : __		Всего разделов: __
30.09.2021 № 99/2021/420817999				
Кадастровый номер:			02:22:000000:4067	
Номер точки	Координаты, м		Описание закрепления на местности	Средняя квадратическая погрешность определения координат характерных точек границы части земельного участка, м
	X	Y		
1	2	3	4	5
232	729758.15	1284528.79	данные отсутствуют	данные отсутствуют
233	729749.22	1284533.55	данные отсутствуют	данные отсутствуют
234	729693.85	1284512.11	данные отсутствуют	данные отсутствуют
235	729442.07	1284406.27	данные отсутствуют	данные отсутствуют
236	729205.78	1284310.53	данные отсутствуют	данные отсутствуют
237	729057.97	1284281.67	данные отсутствуют	данные отсутствуют
238	730020.27	1289494.75	данные отсутствуют	данные отсутствуют
239	730028.14	1289504.9	данные отсутствуют	данные отсутствуют
240	729956.33	1289574.76	данные отсутствуют	данные отсутствуют
241	729861	1289657.48	данные отсутствуют	данные отсутствуют
242	729592.12	1289913.27	данные отсутствуют	данные отсутствуют
243	729588.14	1289909.49	данные отсутствуют	данные отсутствуют
244	729560.59	1289883.28	данные отсутствуют	данные отсутствуют
245	729832.69	1289624.42	данные отсутствуют	данные отсутствуют
246	729917.2	1289539.54	данные отсутствуют	данные отсутствуют
247	729972.52	1289508.69	данные отсутствуют	данные отсутствуют
248	729985.39	1289519.09	данные отсутствуют	данные отсутствуют
Государственный регистратор			ФГИС ЕГРН	
полное наименование должности			подпись	
			инициалы, фамилия	

М.П.

Земельный участок				
(вид объекта недвижимости)				
Лист № _____ Раздела 4.2		Всего листов раздела 4.2 : _____		Всего разделов: _____
30.09.2021 № 99/2021/420817999				
Кадастровый номер:			02:22:000000:4067	
Номер точки	Координаты, м		Описание закрепления на местности	Средняя квадратическая погрешность определения координат характерных точек границы части земельного участка, м
	X	Y		
1	2	3	4	5
249	730016.83	1289497.23	данные отсутствуют	данные отсутствуют
250	730016.81	1289497.17	данные отсутствуют	данные отсутствуют
251	728771.04	1289997.57	данные отсутствуют	данные отсутствуют
252	728770.87	1290073.65	данные отсутствуют	данные отсутствуют
252	728770.87	1290073.65	данные отсутствуют	данные отсутствуют
253	728760.54	1290076.44	данные отсутствуют	данные отсутствуют
254	728763.78	1289996.53	данные отсутствуют	данные отсутствуют
255	728770.65	1290120.66	данные отсутствуют	данные отсутствуют
255	728770.65	1290120.66	данные отсутствуют	данные отсутствуют
256	728769.45	1290375.07	данные отсутствуют	данные отсутствуют
257	728762.53	1290352.13	данные отсутствуют	данные отсутствуют
258	728760.35	1290120.78	данные отсутствуют	данные отсутствуют
259	728770.65	1290120.31	данные отсутствуют	данные отсутствуют
260	733408.48	1290060.36	данные отсутствуют	данные отсутствуют
261	733468.07	1290064.45	данные отсутствуют	данные отсутствуют
262	733742.21	1290090.13	данные отсутствуют	данные отсутствуют
263	733988.77	1290214.55	данные отсутствуют	данные отсутствуют
Государственный регистратор			ФГИС ЕГРН	
полное наименование должности			подпись	
			инициалы, фамилия	

М.П.

Раздел 4.2

Выписка из Единого государственного реестра недвижимости об объекте недвижимости
Сведения о частях земельного участка

Земельный участок				
(вид объекта недвижимости)				
Лист № _____ Раздела 4.2		Всего листов раздела 4.2 : _____		Всего разделов: _____
30.09.2021 № 99/2021/420817999				
Кадастровый номер:			02:22:000000:4067	
Номер точки	Координаты, м		Описание закрепления на местности	Средняя квадратическая погрешность определения координат характерных точек границы части земельного участка, м
	X	Y		
1	2	3	4	5
264	734210.72	1290332.5	данные отсутствуют	данные отсутствуют
265	734426.82	1290443.6	данные отсутствуют	данные отсутствуют
266	734419.38	1290469.62	данные отсутствуют	данные отсутствуют
266	734419.38	1290469.62	данные отсутствуют	данные отсутствуют
267	733767.93	1290116.66	данные отсутствуют	данные отсутствуют
268	733406.41	1290083.82	данные отсутствуют	данные отсутствуют
269	733406.26	1290083.73	данные отсутствуют	данные отсутствуют
270	732387.97	1289971.38	данные отсутствуют	данные отсутствуют
271	732594.23	1289988.58	данные отсутствуют	данные отсутствуют
272	732603.83	1289989.43	данные отсутствуют	данные отсутствуют
273	732326.23	1289975.89	данные отсутствуют	данные отсутствуют
274	728673.55	1284241.38	данные отсутствуют	данные отсутствуют
275	728806.68	1284244.83	данные отсутствуют	данные отсутствуют
276	729038.92	1284252.22	данные отсутствуют	данные отсутствуют
277	729175.24	1284255.67	данные отсутствуют	данные отсутствуют
278	729247.87	1284273.37	данные отсутствуют	данные отсутствуют
279	729000.91	1284284.16	данные отсутствуют	данные отсутствуют
Государственный регистратор			ФГИС ЕГРН	
полное наименование должности			подпись	
			инициалы, фамилия	

М.П.

Выписка из Единого государственного реестра недвижимости об объекте недвижимости
Сведения о частях земельного участка

Земельный участок				
(вид объекта недвижимости)				
Лист № __ Раздела 4.2		Всего листов раздела 4.2 : __		Всего разделов: __
30.09.2021 № 99/2021/420817999				
Кадастровый номер:			02:22:000000:4067	
Номер точки	Координаты, м		Описание закрепления на местности	Средняя квадратическая погрешность определения координат характерных точек границы части земельного участка, м
	X	Y		
1	2	3	4	5
280	728674.2	1284274.33	данные отсутствуют	данные отсутствуют
281	728645.59	1284267.72	данные отсутствуют	данные отсутствуют
282	728643.6	1284241.12	данные отсутствуют	данные отсутствуют
283	734343.12	1289135.9	данные отсутствуют	данные отсутствуют
284	734538.14	1289240.19	данные отсутствуют	данные отсутствуют
285	734538.14	1289241.71	данные отсутствуют	данные отсутствуют
285	734538.14	1289241.71	данные отсутствуют	данные отсутствуют
286	734540.38	1289241.71	данные отсутствуют	данные отсутствуют
286	734540.38	1289241.71	данные отсутствуют	данные отсутствуют
287	734540.38	1289241.39	данные отсутствуют	данные отсутствуют
288	734673.15	1289312.39	данные отсутствуют	данные отсутствуют
289	734665.26	1289346.73	данные отсутствуют	данные отсутствуют
290	734332.8	1289168.95	данные отсутствуют	данные отсутствуют
291	734066.67	1289233.88	данные отсутствуют	данные отсутствуют
292	733753.81	1289551.22	данные отсутствуют	данные отсутствуют
293	733424.47	1289892.01	данные отсутствуют	данные отсутствуют
294	733429.63	1289837.74	данные отсутствуют	данные отсутствуют
Государственный регистратор			ФГИС ЕГРН	
полное наименование должности			подпись	
			инициалы, фамилия	

М.П.

Выписка из Единого государственного реестра недвижимости об объекте недвижимости
Сведения о частях земельного участка

Земельный участок				
(вид объекта недвижимости)				
Лист № __ Раздела 4.2		Всего листов раздела 4.2 : __		Всего разделов: __
30.09.2021 № 99/2021/420817999				
Кадастровый номер:			02:22:000000:4067	
Номер точки	Координаты, м		Описание закрепления на местности	Средняя квадратическая погрешность определения координат характерных точек границы части земельного участка, м
	X	Y		
1	2	3	4	5
295	733729.45	1289527.5	данные отсутствуют	данные отсутствуют
296	734045.8	1289206.6	данные отсутствуют	данные отсутствуют
297	734331.06	1289134.37	данные отсутствуют	данные отсутствуют
298	733578.15	1289706.88	данные отсутствуют	данные отсутствуют
299	733576.59	1289708.47	данные отсутствуют	данные отсутствуют
300	733578.19	1289710.04	данные отсутствуют	данные отсутствуют
301	733579.75	1289708.44	данные отсутствуют	данные отсутствуют
302	733742.05	1289539.09	данные отсутствуют	данные отсутствуют
303	733740.49	1289540.69	данные отсутствуют	данные отсутствуют
304	733742.09	1289542.25	данные отсутствуют	данные отсутствуют
305	733743.65	1289540.65	данные отсутствуют	данные отсутствуют
306	733899.35	1289378.69	данные отсутствуют	данные отсутствуют
307	733897.79	1289380.29	данные отсутствуют	данные отсутствуют
308	733899.39	1289381.85	данные отсутствуют	данные отсутствуют
309	733900.95	1289380.26	данные отсутствуют	данные отсутствуют
310	734512.61	1289244.97	данные отсутствуют	данные отсутствуют
310	734512.61	1289244.97	данные отсутствуют	данные отсутствуют
Государственный регистратор			ФГИС ЕГРН	
полное наименование должности			подпись	
			инициалы, фамилия	

М.П.

Земельный участок					
(вид объекта недвижимости)					
Лист №	Раздела 4.2		Всего листов раздела 4.2 : ____	Всего разделов: ____	Всего листов выписки: ____
30.09.2021 № 99/2021/420817999					
Кадастровый номер:			02:22:000000:4067		
Номер точки	Координаты, м		Описание закрепления на местности	Средняя квадратическая погрешность определения координат характерных точек границы части земельного участка, м	
	X	Y			
1	2	3	4	5	
311	734511.56	1289246.94	данные отсутствуют	данные отсутствуют	
311	734511.56	1289246.94	данные отсутствуют	данные отсутствуют	
312	734513.53	1289247.99	данные отсутствуют	данные отсутствуют	
312	734513.53	1289247.99	данные отсутствуют	данные отсутствуют	
313	734514.58	1289246.02	данные отсутствуют	данные отсутствуют	
313	734514.58	1289246.02	данные отсутствуют	данные отсутствуют	
314	734058.08	1289216.68	данные отсутствуют	данные отсутствуют	
315	734056.52	1289218.28	данные отсутствуют	данные отсутствуют	
316	734058.11	1289219.84	данные отсутствуют	данные отсутствуют	
317	734059.68	1289218.25	данные отсутствуют	данные отсутствуют	
318	734333.6	1289148.9	данные отсутствуют	данные отсутствуют	
318	734333.6	1289148.9	данные отсутствуют	данные отсутствуют	
319	734332.54	1289150.87	данные отсутствуют	данные отсутствуют	
319	734332.54	1289150.87	данные отсутствуют	данные отсутствуют	
320	734334.51	1289151.93	данные отсутствуют	данные отсутствуют	
320	734334.51	1289151.93	данные отсутствуют	данные отсутствуют	
321	734335.57	1289149.96	данные отсутствуют	данные отсутствуют	
Государственный регистратор					ФГИС ЕГРН
полное наименование должности			подпись		инициалы, фамилия

М.П.

Раздел 4.2

Выписка из Единого государственного реестра недвижимости об объекте недвижимости
Сведения о частях земельного участка

Земельный участок					
(вид объекта недвижимости)					
Лист №	Раздела 4.2		Всего листов раздела 4.2 : ____	Всего разделов: ____	Всего листов выписки: ____
30.09.2021 № 99/2021/420817999					
Кадастровый номер:			02:22:000000:4067		
Номер точки	Координаты, м		Описание закрепления на местности	Средняя квадратическая погрешность определения координат характерных точек границы части земельного участка, м	
	X	Y			
1	2	3	4	5	
321	734335.57	1289149.96	данные отсутствуют	данные отсутствуют	
322	733386.23	1289931.58	данные отсутствуют	данные отсутствуют	
323	733282.01	1290039.43	данные отсутствуют	данные отсутствуют	
324	733237.81	1290036.14	данные отсутствуют	данные отсутствуют	
325	733241.67	1290032.24	данные отсутствуют	данные отсутствуют	
326	733392.55	1289876.12	данные отсутствуют	данные отсутствуют	
327	733703.96	1288766	данные отсутствуют	данные отсутствуют	
328	733911.27	1288878.54	данные отсутствуют	данные отсутствуют	
329	734064.56	1288960.42	данные отсутствуют	данные отсутствуют	
330	734062.98	1288960.42	данные отсутствуют	данные отсутствуют	
330	734062.98	1288960.42	данные отсутствуют	данные отсутствуют	
331	734062.98	1288962.66	данные отсутствуют	данные отсутствуют	
331	734062.98	1288962.66	данные отсутствуют	данные отсутствуют	
332	734065.22	1288962.66	данные отсутствуют	данные отсутствуют	
332	734065.22	1288962.66	данные отсутствуют	данные отсутствуют	
333	734065.22	1288960.77	данные отсутствуют	данные отсутствуют	
334	734126.43	1288993.47	данные отсутствуют	данные отсутствуют	
Государственный регистратор					ФГИС ЕГРН
полное наименование должности			подпись		инициалы, фамилия

М.П.

Выписка из Единого государственного реестра недвижимости об объекте недвижимости
Сведения о частях земельного участка

Земельный участок				
(вид объекта недвижимости)				
Лист № _____ Раздела 4.2		Всего листов раздела 4.2 : _____		Всего разделов: _____
30.09.2021 № 99/2021/420817999				
Кадастровый номер:			02:22:000000:4067	
Номер точки	Координаты, м		Описание закрепления на местности	Средняя квадратическая погрешность определения координат характерных точек границы части земельного участка, м
	X	Y		
1	2	3	4	5
335	734339.84	1289105.72	данные отсутствуют	данные отсутствуют
336	734678.67	1289288.4	данные отсутствуют	данные отсутствуют
337	734667.97	1289334.9	данные отсутствуют	данные отсутствуют
338	734318.31	1289146.38	данные отсутствуют	данные отсутствуют
339	734196.84	1289082.49	данные отсутствуют	данные отсутствуют
340	734202.86	1289081.17	данные отсутствуют	данные отсутствуют
341	734200.6	1289070.84	данные отсутствуют	данные отсутствуют
342	734191.11	1289072.91	данные отсутствуют	данные отсутствуют
343	734192.74	1289080.33	данные отсутствуют	данные отсутствуют
344	734104.95	1289034.15	данные отсутствуют	данные отсутствуют
345	733889.52	1288919.08	данные отсутствуют	данные отсутствуют
346	733682.29	1288806.57	данные отсутствуют	данные отсутствуют
347	733580.38	1288752.35	данные отсутствуют	данные отсутствуют
348	733584.86	1288729.71	данные отсутствуют	данные отсутствуют
348	733584.86	1288729.71	данные отсутствуют	данные отсутствуют
349	733559.94	1288719.32	данные отсутствуют	данные отсутствуют
350	733555.81	1288739.28	данные отсутствуют	данные отсутствуют
Государственный регистратор			ФГИС ЕГРН	
полное наименование должности			подпись	
			инициалы, фамилия	

М.П.

Выписка из Единого государственного реестра недвижимости об объекте недвижимости
Сведения о частях земельного участка

Земельный участок				
(вид объекта недвижимости)				
Лист № _____ Раздела 4.2		Всего листов раздела 4.2 : _____		Всего разделов: _____
30.09.2021 № 99/2021/420817999				
Кадастровый номер:			02:22:000000:4067	
Номер точки	Координаты, м		Описание закрепления на местности	Средняя квадратическая погрешность определения координат характерных точек границы части земельного участка, м
	X	Y		
1	2	3	4	5
351	733179.18	1288538.91	данные отсутствуют	данные отсутствуют
352	733179.91	1288537.05	данные отсутствуют	данные отсутствуют
353	733194.76	1288503.05	данные отсутствуют	данные отсутствуют
353	733194.76	1288503.05	данные отсутствуют	данные отсутствуют
354	733203.26	1288499.62	данные отсутствуют	данные отсутствуют
355	734538.14	1289239.47	данные отсутствуют	данные отсутствуют
355	734538.14	1289239.47	данные отсутствуют	данные отсутствуют
356	734540.38	1289239.47	данные отсутствуют	данные отсутствуют
356	734540.38	1289239.47	данные отсутствуют	данные отсутствуют
357	734514.1	1289201.17	данные отсутствуют	данные отсутствуют
357	734514.1	1289201.17	данные отсутствуют	данные отсутствуют
358	734514.1	1289203.41	данные отсутствуют	данные отсутствуют
358	734514.1	1289203.41	данные отсутствуют	данные отсутствуют
359	734516.34	1289203.41	данные отсутствуют	данные отсутствуют
359	734516.34	1289203.41	данные отсутствуют	данные отсутствуют
360	734516.34	1289201.17	данные отсутствуют	данные отсутствуют
360	734516.34	1289201.17	данные отсутствуют	данные отсутствуют
Государственный регистратор			ФГИС ЕГРН	
полное наименование должности			подпись	
			инициалы, фамилия	

М.П.

Земельный участок				
(вид объекта недвижимости)				
Лист № _____ Раздела 4.2		Всего листов раздела 4.2 : _____		Всего разделов: _____
30.09.2021 № 99/2021/420817999				
Кадастровый номер:			02:22:000000:4067	
Номер точки	Координаты, м		Описание закрепления на местности	Средняя квадратическая погрешность определения координат характерных точек границы части земельного участка, м
	X	Y		
1	2	3	4	5
361	734327.6	1289126.73	данные отсутствуют	данные отсутствуют
362	734327.6	1289128.97	данные отсутствуют	данные отсутствуют
363	734329.84	1289128.97	данные отсутствуют	данные отсутствуют
364	734329.84	1289126.73	данные отсутствуют	данные отсутствуют
364	734329.84	1289126.73	данные отсутствуют	данные отсутствуют
365	734292.51	1289083.01	данные отсутствуют	данные отсутствуют
365	734292.51	1289083.01	данные отсутствуют	данные отсутствуют
366	734292.51	1289085.25	данные отсутствуют	данные отсутствуют
366	734292.51	1289085.25	данные отсутствуют	данные отсутствуют
367	734294.75	1289085.25	данные отсутствуют	данные отсутствуют
367	734294.75	1289085.25	данные отсутствуют	данные отсутствуют
368	734294.75	1289083.01	данные отсутствуют	данные отсутствуют
368	734294.75	1289083.01	данные отсутствуют	данные отсутствуют
369	734115.65	1289013.42	данные отсутствуют	данные отсутствуют
370	734115.65	1289015.66	данные отсутствуют	данные отсутствуют
371	734117.89	1289015.66	данные отсутствуют	данные отсутствуют
372	734117.89	1289013.42	данные отсутствуют	данные отсутствуют
Государственный регистратор			ФГИС ЕГРН	
полное наименование должности			подпись	
			инициалы, фамилия	

М.П.

Раздел 4.2

Выписка из Единого государственного реестра недвижимости об объекте недвижимости
Сведения о частях земельного участка

Земельный участок				
(вид объекта недвижимости)				
Лист № _____ Раздела 4.2		Всего листов раздела 4.2 : _____		Всего разделов: _____
30.09.2021 № 99/2021/420817999				
Кадастровый номер:			02:22:000000:4067	
Номер точки	Координаты, м		Описание закрепления на местности	Средняя квадратическая погрешность определения координат характерных точек границы части земельного участка, м
	X	Y		
1	2	3	4	5
373	733900.11	1288898.36	данные отсутствуют	данные отсутствуют
374	733900.11	1288900.6	данные отсутствуют	данные отсутствуют
375	733902.35	1288900.6	данные отсутствуют	данные отсутствуют
376	733902.35	1288898.36	данные отсутствуют	данные отсутствуют
376	733902.35	1288898.36	данные отсутствуют	данные отсутствуют
377	733839.69	1288841.19	данные отсутствуют	данные отсутствуют
377	733839.69	1288841.19	данные отсутствуют	данные отсутствуют
378	733839.69	1288843.43	данные отсутствуют	данные отсутствуют
378	733839.69	1288843.43	данные отсутствуют	данные отсутствуют
379	733841.93	1288843.43	данные отсутствуют	данные отсутствуют
379	733841.93	1288843.43	данные отсутствуют	данные отсутствуют
380	733841.93	1288841.19	данные отсутствуют	данные отсутствуют
380	733841.93	1288841.19	данные отсутствуют	данные отсутствуют
381	733692.07	1288786.79	данные отсутствуют	данные отсутствуют
381	733692.07	1288786.79	данные отсутствуют	данные отсутствуют
382	733692.07	1288789.03	данные отсутствуют	данные отсутствуют
383	733694.31	1288789.03	данные отсутствуют	данные отсутствуют
Государственный регистратор			ФГИС ЕГРН	
полное наименование должности			подпись	
			инициалы, фамилия	

М.П.

Выписка из Единого государственного реестра недвижимости об объекте недвижимости
Сведения о частях земельного участка

Земельный участок				
(вид объекта недвижимости)				
Лист № _____ Раздела 4.2		Всего листов раздела 4.2 : _____		Всего разделов: _____
30.09.2021 № 99/2021/420817999				
Кадастровый номер:			02:22:000000:4067	
Номер точки	Координаты, м		Описание закрепления на местности	Средняя квадратическая погрешность определения координат характерных точек границы части земельного участка, м
	X	Y		
1	2	3	4	5
384	733694.31	1288786.79	данные отсутствуют	данные отсутствуют
384	733694.31	1288786.79	данные отсутствуют	данные отсутствуют
385	733610.15	1288718.74	данные отсутствуют	данные отсутствуют
385	733610.15	1288718.74	данные отсутствуют	данные отсутствуют
386	733610.15	1288720.98	данные отсутствуют	данные отсутствуют
386	733610.15	1288720.98	данные отсутствуют	данные отсутствуют
387	733612.39	1288720.98	данные отсутствуют	данные отсутствуют
387	733612.39	1288720.98	данные отсутствуют	данные отсутствуют
388	733612.39	1288718.74	данные отсутствуют	данные отсутствуют
388	733612.39	1288718.74	данные отсутствуют	данные отсутствуют
389	733476.01	1288671.33	данные отсутствуют	данные отсутствуют
389	733476.01	1288671.33	данные отсутствуют	данные отсутствуют
390	733476.01	1288673.57	данные отсутствуют	данные отсутствуют
391	733478.25	1288673.57	данные отсутствуют	данные отсутствуют
391	733478.25	1288673.57	данные отсутствуют	данные отсутствуют
392	733478.25	1288671.33	данные отсутствуют	данные отсутствуют
392	733478.25	1288671.33	данные отсутствуют	данные отсутствуют
Государственный регистратор				ФГИС ЕГРН
полное наименование должности			подпись	инициалы, фамилия

М.П.

Выписка из Единого государственного реестра недвижимости об объекте недвижимости
Сведения о частях земельного участка

Земельный участок				
(вид объекта недвижимости)				
Лист № _____ Раздела 4.2		Всего листов раздела 4.2 : _____		Всего разделов: _____
30.09.2021 № 99/2021/420817999				
Кадастровый номер:			02:22:000000:4067	
Номер точки	Координаты, м		Описание закрепления на местности	Средняя квадратическая погрешность определения координат характерных точек границы части земельного участка, м
	X	Y		
1	2	3	4	5
393	733380.09	1288595.56	данные отсутствуют	данные отсутствуют
393	733380.09	1288595.56	данные отсутствуют	данные отсутствуют
394	733380.09	1288597.8	данные отсутствуют	данные отсутствуют
394	733380.09	1288597.8	данные отсутствуют	данные отсутствуют
395	733382.33	1288597.8	данные отсутствуют	данные отсутствуют
395	733382.33	1288597.8	данные отсутствуют	данные отсутствуют
396	733382.33	1288595.56	данные отсутствуют	данные отсутствуют
396	733382.33	1288595.56	данные отсутствуют	данные отсутствуют
397	733268.65	1288560.78	данные отсутствуют	данные отсутствуют
397	733268.65	1288560.78	данные отсутствуют	данные отсутствуют
398	733268.65	1288563.02	данные отсутствуют	данные отсутствуют
399	733270.89	1288563.02	данные отсутствуют	данные отсутствуют
399	733270.89	1288563.02	данные отсутствуют	данные отсутствуют
400	733270.89	1288560.78	данные отсутствуют	данные отсутствуют
400	733270.89	1288560.78	данные отсутствуют	данные отсутствуют
401	730485.72	1287048.99	данные отсутствуют	данные отсутствуют
402	730485.63	1287048.99	данные отсутствуют	данные отсутствуют
Государственный регистратор				ФГИС ЕГРН
полное наименование должности			подпись	инициалы, фамилия

М.П.

Выписка из Единого государственного реестра недвижимости об объекте недвижимости
Сведения о частях земельного участка

220

Земельный участок				
(вид объекта недвижимости)				
Лист № __ Раздела <u>4.2</u>		Всего листов раздела <u>4.2</u> : __		Всего разделов: __
30.09.2021 № 99/2021/420817999				
Кадастровый номер:			02:22:000000:4067	
Номер точки	Координаты, м		Описание закрепления на местности	Средняя квадратическая погрешность определения координат характерных точек границы части земельного участка, м
	X	Y		
1	2	3	4	5
402	730485.63	1287048.99	данные отсутствуют	данные отсутствуют
403	730485.63	1287051.23	данные отсутствуют	данные отсутствуют
403	730485.63	1287051.23	данные отсутствуют	данные отсутствуют
404	730487.87	1287051.23	данные отсутствуют	данные отсутствуют
404	730487.87	1287051.23	данные отсутствуют	данные отсутствуют
405	730487.87	1287050.15	данные отсутствуют	данные отсутствуют
406	730530.29	1287072.96	данные отсутствуют	данные отсутствуют
407	730708.14	1287167.08	данные отсутствуют	данные отсутствуют
408	730706.92	1287167.08	данные отсутствуют	данные отсутствуют
408	730706.92	1287167.08	данные отсутствуют	данные отсутствуют
409	730706.92	1287169.32	данные отсутствуют	данные отсутствуют
409	730706.92	1287169.32	данные отсутствуют	данные отсутствуют
410	730709.16	1287169.32	данные отсутствуют	данные отсутствуют
410	730709.16	1287169.32	данные отсутствуют	данные отсутствуют
411	730709.16	1287167.62	данные отсутствуют	данные отсутствуют
412	730751.9	1287190.24	данные отсутствуют	данные отсутствуют
413	730903.25	1287271.25	данные отсутствуют	данные отсутствуют
Государственный регистратор			ФГИС ЕГРН	
полное наименование должности			подпись	
			инициалы, фамилия	

М.П.

Раздел 4.2

Выписка из Единого государственного реестра недвижимости об объекте недвижимости
Сведения о частях земельного участка

Земельный участок				
(вид объекта недвижимости)				
Лист № __ Раздела <u>4.2</u>		Всего листов раздела <u>4.2</u> : __		Всего разделов: __
30.09.2021 № 99/2021/420817999				
Кадастровый номер:			02:22:000000:4067	
Номер точки	Координаты, м		Описание закрепления на местности	Средняя квадратическая погрешность определения координат характерных точек границы части земельного участка, м
	X	Y		
1	2	3	4	5
414	730901.31	1287271.25	данные отсутствуют	данные отсутствуют
414	730901.31	1287271.25	данные отсутствуют	данные отсутствуют
415	730901.31	1287273.49	данные отсутствуют	данные отсутствуют
415	730901.31	1287273.49	данные отсутствуют	данные отсутствуют
416	730903.55	1287273.49	данные отсутствуют	данные отсутствуют
416	730903.55	1287273.49	данные отсутствуют	данные отсутствуют
417	730903.55	1287271.41	данные отсутствуют	данные отсутствуют
418	731092.28	1287372.43	данные отсутствуют	данные отсутствуют
419	731091	1287372.43	данные отсутствуют	данные отсутствуют
419	731091	1287372.43	данные отсутствуют	данные отсутствуют
420	731091	1287374.67	данные отсутствуют	данные отсутствуют
420	731091	1287374.67	данные отсутствуют	данные отсутствуют
421	731093.24	1287374.67	данные отсутствуют	данные отсутствуют
421	731093.24	1287374.67	данные отсутствуют	данные отсутствуют
422	731093.24	1287372.94	данные отсутствуют	данные отсутствуют
423	731193.19	1287426.44	данные отсутствуют	данные отсутствуют
424	731251.09	1287457.19	данные отсутствуют	данные отсутствуют
Государственный регистратор			ФГИС ЕГРН	
полное наименование должности			подпись	
			инициалы, фамилия	

М.П.

200

Выписка из Единого государственного реестра недвижимости об объекте недвижимости
Сведения о частях земельного участка

Земельный участок				
(вид объекта недвижимости)				
Лист № _____ Раздела 4.2		Всего листов раздела 4.2 : _____		Всего разделов: _____
30.09.2021 № 99/2021/420817999				
Кадастровый номер:			02:22:000000:4067	
Номер точки	Координаты, м		Описание закрепления на местности	Средняя квадратическая погрешность определения координат характерных точек границы части земельного участка, м
	X	Y		
1	2	3	4	5
425	731249.56	1287457.19	данные отсутствуют	данные отсутствуют
425	731249.56	1287457.19	данные отсутствуют	данные отсутствуют
426	731249.56	1287459.43	данные отсутствуют	данные отсутствуют
426	731249.56	1287459.43	данные отсутствуют	данные отсутствуют
427	731251.8	1287459.43	данные отсутствуют	данные отсутствуют
427	731251.8	1287459.43	данные отсутствуют	данные отсутствуют
428	731251.8	1287457.57	данные отсутствуют	данные отсутствуют
429	731306.92	1287486.84	данные отсутствуют	данные отсутствуют
430	731309.42	1287540.25	данные отсутствуют	данные отсутствуют
431	731171.63	1287467.07	данные отсутствуют	данные отсутствуют
432	730730.34	1287230.88	данные отсутствуют	данные отсутствуют
433	730508.7	1287113.58	данные отсутствуют	данные отсутствуют
434	730320.26	1287012.24	данные отсутствуют	данные отсутствуют
435	730331.77	1286966.2	данные отсутствуют	данные отсутствуют
436	731182.78	1287446.54	данные отсутствуют	данные отсутствуют
436	731182.78	1287446.54	данные отсутствуют	данные отсутствуют
437	731182.78	1287448.78	данные отсутствуют	данные отсутствуют
Государственный регистратор			ФГИС ЕГРН	
полное наименование должности			подпись	
			инициалы, фамилия	

М.П.

Выписка из Единого государственного реестра недвижимости об объекте недвижимости
Сведения о частях земельного участка

Земельный участок				
(вид объекта недвижимости)				
Лист № _____ Раздела 4.2		Всего листов раздела 4.2 : _____		Всего разделов: _____
30.09.2021 № 99/2021/420817999				
Кадастровый номер:			02:22:000000:4067	
Номер точки	Координаты, м		Описание закрепления на местности	Средняя квадратическая погрешность определения координат характерных точек границы части земельного участка, м
	X	Y		
1	2	3	4	5
438	731185.02	1287448.78	данные отсутствуют	данные отсутствуют
439	731185.02	1287446.54	данные отсутствуют	данные отсутствуют
439	731185.02	1287446.54	данные отсутствуют	данные отсутствуют
440	730963.75	1287328.66	данные отсутствуют	данные отсутствуют
440	730963.75	1287328.66	данные отсутствуют	данные отсутствуют
441	730963.75	1287330.99	данные отсутствуют	данные отсутствуют
441	730963.75	1287330.99	данные отсутствуют	данные отсутствуют
442	730965.99	1287330.99	данные отсутствуют	данные отсутствуют
442	730965.99	1287330.99	данные отсутствуют	данные отсутствуют
443	730965.99	1287328.66	данные отсутствуют	данные отсутствуют
443	730965.99	1287328.66	данные отсутствуют	данные отсутствуют
444	730741.27	1287210.77	данные отсутствуют	данные отсутствуют
444	730741.27	1287210.77	данные отсутствуют	данные отсутствуют
445	730741.27	1287213.01	данные отсутствуют	данные отсутствуют
446	730743.51	1287213.01	данные отсутствуют	данные отсутствуют
446	730743.51	1287213.01	данные отсутствуют	данные отсутствуют
447	730743.51	1287210.77	данные отсутствуют	данные отсутствуют
Государственный регистратор			ФГИС ЕГРН	
полное наименование должности			подпись	
			инициалы, фамилия	

М.П.

Земельный участок				
(вид объекта недвижимости)				
Лист № __ Раздела 4.2		Всего листов раздела 4.2 : __		Всего разделов: __
30.09.2021 № 99/2021/420817999				
Кадастровый номер:			02:22:000000:4067	
Номер точки	Координаты, м		Описание закрепления на местности	Средняя квадратическая погрешность определения координат характерных точек границы части земельного участка, м
	X	Y		
1	2	3	4	5
447	730743.51	1287210.77	данные отсутствуют	данные отсутствуют
448	730518.89	1287091.25	данные отсутствуют	данные отсутствуют
448	730518.89	1287091.25	данные отсутствуют	данные отсутствуют
449	730518.89	1287093.49	данные отсутствуют	данные отсутствуют
450	730521.13	1287093.49	данные отсутствуют	данные отсутствуют
450	730521.13	1287093.49	данные отсутствуют	данные отсутствуют
451	730521.13	1287091.25	данные отсутствуют	данные отсутствуют
451	730521.13	1287091.25	данные отсутствуют	данные отсутствуют
452	728886.84	1286192.91	данные отсутствуют	данные отсутствуют
453	729480.17	1286510.83	данные отсутствуют	данные отсутствуют
454	729478.39	1286510.83	данные отсутствуют	данные отсутствуют
454	729478.39	1286510.83	данные отсутствуют	данные отсутствуют
455	729478.39	1286513.07	данные отсутствуют	данные отсутствуют
455	729478.39	1286513.07	данные отсутствуют	данные отсутствуют
456	729480.63	1286513.07	данные отсутствуют	данные отсутствуют
456	729480.63	1286513.07	данные отсутствуют	данные отсутствуют
457	729480.63	1286511.08	данные отсутствуют	данные отсутствуют
Государственный регистратор			ФГИС ЕГРН	
полное наименование должности			подпись	
			инициалы, фамилия	

М.П.

Раздел 4.2

Земельный участок				
(вид объекта недвижимости)				
Лист № __ Раздела 4.2		Всего листов раздела 4.2 : __		Всего разделов: __
30.09.2021 № 99/2021/420817999				
Кадастровый номер:			02:22:000000:4067	
Номер точки	Координаты, м		Описание закрепления на местности	Средняя квадратическая погрешность определения координат характерных точек границы части земельного участка, м
	X	Y		
1	2	3	4	5
458	729705.11	1286631.36	данные отсутствуют	данные отсутствуют
459	729637.25	1286647.18	данные отсутствуют	данные отсутствуют
460	728915.04	1286260.2	данные отсутствуют	данные отсутствуют
461	729507.97	1286550.83	данные отсутствуют	данные отсутствуют
461	729507.97	1286550.83	данные отсутствуют	данные отсутствуют
462	729507.97	1286553.07	данные отсутствуют	данные отсутствуют
462	729507.97	1286553.07	данные отсутствуют	данные отсутствуют
463	729510.21	1286553.07	данные отсутствуют	данные отсутствуют
463	729510.21	1286553.07	данные отсутствуют	данные отсутствуют
464	729510.21	1286550.83	данные отсутствуют	данные отсутствуют
464	729510.21	1286550.83	данные отсутствуют	данные отсутствуют
465	729306.14	1286442.5	данные отсутствуют	данные отсутствуют
465	729306.14	1286442.5	данные отсутствуют	данные отсутствуют
466	729306.14	1286444.74	данные отсутствуют	данные отсутствуют
466	729306.14	1286444.74	данные отсутствуют	данные отсутствуют
467	729308.38	1286444.74	данные отсутствуют	данные отсутствуют
467	729308.38	1286444.74	данные отсутствуют	данные отсутствуют
Государственный регистратор			ФГИС ЕГРН	
полное наименование должности			подпись	
			инициалы, фамилия	

М.П.

Земельный участок				
(вид объекта недвижимости)				
Лист № _____ Раздела 4.2		Всего листов раздела 4.2 : _____		Всего разделов: _____
30.09.2021 № 99/2021/420817999				
Кадастровый номер:			02:22:000000:4067	
Номер точки	Координаты, м		Описание закрепления на местности	Средняя квадратическая погрешность определения координат характерных точек границы части земельного участка, м
	X	Y		
1	2	3	4	5
468	729308.38	1286442.5	данные отсутствуют	данные отсутствуют
468	729308.38	1286442.5	данные отсутствуют	данные отсутствуют
469	729245.62	1286386.37	данные отсутствуют	данные отсутствуют
469	729245.62	1286386.37	данные отсутствуют	данные отсутствуют
470	729245.62	1286388.61	данные отсутствуют	данные отсутствуют
470	729245.62	1286388.61	данные отсутствуют	данные отсутствуют
471	729247.86	1286388.61	данные отсутствуют	данные отсутствуют
471	729247.86	1286388.61	данные отсутствуют	данные отсутствуют
472	729247.86	1286386.37	данные отсутствуют	данные отсутствуют
472	729247.86	1286386.37	данные отсутствуют	данные отсутствуют
473	729084.78	1286324.51	данные отсутствуют	данные отсутствуют
473	729084.78	1286324.51	данные отсутствуют	данные отсутствуют
474	729084.78	1286326.75	данные отсутствуют	данные отсутствуют
474	729084.78	1286326.75	данные отсутствуют	данные отсутствуют
475	729087.02	1286326.75	данные отсутствуют	данные отсутствуют
475	729087.02	1286326.75	данные отсутствуют	данные отсутствуют
476	729087.02	1286324.51	данные отсутствуют	данные отсутствуют
Государственный регистратор			ФГИС ЕГРН	
полное наименование должности			подпись	
			инициалы, фамилия	

М.П.

Земельный участок				
(вид объекта недвижимости)				
Лист № _____ Раздела 4.2		Всего листов раздела 4.2 : _____		Всего разделов: _____
30.09.2021 № 99/2021/420817999				
Кадастровый номер:			02:22:000000:4067	
Номер точки	Координаты, м		Описание закрепления на местности	Средняя квадратическая погрешность определения координат характерных точек границы части земельного участка, м
	X	Y		
1	2	3	4	5
476	729087.02	1286324.51	данные отсутствуют	данные отсутствуют
477	729034.23	1286273.38	данные отсутствуют	данные отсутствуют
477	729034.23	1286273.38	данные отсутствуют	данные отсутствуют
478	729034.23	1286275.62	данные отсутствуют	данные отсутствуют
478	729034.23	1286275.62	данные отсутствуют	данные отсутствуют
479	729036.47	1286275.62	данные отсутствуют	данные отсутствуют
479	729036.47	1286275.62	данные отсутствуют	данные отсутствуют
480	729036.47	1286273.38	данные отсутствуют	данные отсутствуют
480	729036.47	1286273.38	данные отсутствуют	данные отсутствуют
481	728743.74	1286116.23	данные отсутствуют	данные отсутствуют
482	728743.74	1286117.69	данные отсутствуют	данные отсутствуют
482	728743.74	1286117.69	данные отсутствуют	данные отсутствуют
483	728745.98	1286117.69	данные отсутствуют	данные отсутствуют
483	728745.98	1286117.69	данные отсутствуют	данные отсутствуют
484	728745.98	1286117.43	данные отсутствуют	данные отсутствуют
485	728799.33	1286146.02	данные отсутствуют	данные отсутствуют
486	728806.43	1286171.04	данные отсутствуют	данные отсутствуют
Государственный регистратор			ФГИС ЕГРН	
полное наименование должности			подпись	
			инициалы, фамилия	

М.П.

Земельный участок				
(вид объекта недвижимости)				
Лист №		Раздела 4.2		Всего листов раздела 4.2 : ____
				Всего разделов: ____
				Всего листов выписки: ____
30.09.2021 № 99/2021/420817999				
Кадастровый номер:			02:22:000000:4067	
Номер точки	Координаты, м		Описание закрепления на местности	Средняя квадратическая погрешность определения координат характерных точек границы части земельного участка, м
	X	Y		
1	2	3	4	5
486	728806.43	1286171.04	данные отсутствуют	данные отсутствуют
486	728806.43	1286171.04	данные отсутствуют	данные отсутствуют
487	728820.44	1286209.51	данные отсутствуют	данные отсутствуют
488	728607.42	1286095.36	данные отсутствуют	данные отсутствуют
489	728679.75	1286081.94	данные отсутствуют	данные отсутствуют
490	728650.76	1286092.15	данные отсутствуют	данные отсутствуют
490	728650.76	1286092.15	данные отсутствуют	данные отсутствуют
491	728650.75	1286094.3	данные отсутствуют	данные отсутствуют
492	728652.9	1286094.31	данные отсутствуют	данные отсутствуют
492	728652.9	1286094.31	данные отсутствуют	данные отсутствуют
493	728652.9	1286092.14	данные отсутствуют	данные отсутствуют
493	728652.9	1286092.14	данные отсутствуют	данные отсутствуют
494	731209.41	1287312.21	данные отсутствуют	данные отсутствуют
494	731209.41	1287312.21	данные отсутствуют	данные отсутствуют
495	731259.04	1287333.8	данные отсутствуют	данные отсутствуют
495	731259.04	1287333.8	данные отсутствуют	данные отсутствуют
496	731310.84	1287376.96	данные отсутствуют	данные отсутствуют
Государственный регистратор				ФГИС ЕГРН
полное наименование должности			подпись	инициалы, фамилия

М.П.

Раздел 4.2

Выписка из Единого государственного реестра недвижимости об объекте недвижимости
Сведения о частях земельного участка

Земельный участок				
(вид объекта недвижимости)				
Лист №		Раздела 4.2		Всего листов раздела 4.2 : ____
				Всего разделов: ____
				Всего листов выписки: ____
30.09.2021 № 99/2021/420817999				
Кадастровый номер:			02:22:000000:4067	
Номер точки	Координаты, м		Описание закрепления на местности	Средняя квадратическая погрешность определения координат характерных точек границы части земельного участка, м
	X	Y		
1	2	3	4	5
496	731310.84	1287376.96	данные отсутствуют	данные отсутствуют
497	731313.04	1287377.47	данные отсутствуют	данные отсутствуют
498	731317	1287443.08	данные отсутствуют	данные отсутствуют
499	731303.61	1287558.98	данные отсутствуют	данные отсутствуют
500	731293.46	1287373.56	данные отсутствуют	данные отсутствуют
501	731177.7	1287300.26	данные отсутствуют	данные отсутствуют
502	731085.31	1284405.01	данные отсутствуют	данные отсутствуют
503	731064.23	1284434	данные отсутствуют	данные отсутствуют
503	731064.23	1284434	данные отсутствуют	данные отсутствуют
504	730998.56	1284466.29	данные отсутствуют	данные отсутствуют
505	731001.26	1284463.84	данные отсутствуют	данные отсутствуют
506	731071.87	1284418.72	данные отсутствуют	данные отсутствуют
507	730559.17	1286859.11	данные отсутствуют	данные отсутствуют
508	730583.55	1286871.96	данные отсутствуют	данные отсутствуют
508	730583.55	1286871.96	данные отсутствуют	данные отсутствуют
509	730658.28	1286924.17	данные отсутствуют	данные отсутствуют
510	730564.18	1286865.31	данные отсутствуют	данные отсутствуют
Государственный регистратор				ФГИС ЕГРН
полное наименование должности			подпись	инициалы, фамилия

М.П.

Выписка из Единого государственного реестра недвижимости об объекте недвижимости
Сведения о частях земельного участка

Земельный участок				
(вид объекта недвижимости)				
Лист № __ Раздела 4.2		Всего листов раздела 4.2 : __		Всего разделов: __
30.09.2021 № 99/2021/420817999				
Кадастровый номер:			02:22:000000:4067	
Номер точки	Координаты, м		Описание закрепления на местности	Средняя квадратическая погрешность определения координат характерных точек границы части земельного участка, м
	X	Y		
1	2	3	4	5
511	730566.88	1285004.4	данные отсутствуют	данные отсутствуют
512	730574.84	1285005.28	данные отсутствуют	данные отсутствуют
512	730574.84	1285005.28	данные отсутствуют	данные отсутствуют
513	730583.83	1285017.27	данные отсутствуют	данные отсутствуют
514	730539.08	1285161.92	данные отсутствуют	данные отсутствуют
515	730532.53	1285239.13	данные отсутствуют	данные отсутствуют
516	730514.77	1285212.16	данные отсутствуют	данные отсутствуют
517	730519.36	1285158.07	данные отсутствуют	данные отсутствуют
518	730411.33	1286644.32	данные отсутствуют	данные отсутствуют
519	730441.65	1286681.85	данные отсутствуют	данные отсутствуют
520	730410.55	1286674.99	данные отсутствуют	данные отсутствуют
521	730403.8	1286666.63	данные отсутствуют	данные отсутствуют
522	730403.8	1286593.84	данные отсутствуют	данные отсутствуют
522	730403.8	1286593.84	данные отсутствуют	данные отсутствуют
523	730424.38	1286542.39	данные отсутствуют	данные отсутствуют
524	730058.82	1289460.62	данные отсутствуют	данные отсутствуют
525	730066.42	1289467.66	данные отсутствуют	данные отсутствуют
Государственный регистратор			ФГИС ЕГРН	
полное наименование должности			подпись	
			инициалы, фамилия	

М.П.

Раздел 4.2

Выписка из Единого государственного реестра недвижимости об объекте недвижимости
Сведения о частях земельного участка

Земельный участок				
(вид объекта недвижимости)				
Лист № __ Раздела 4.2		Всего листов раздела 4.2 : __		Всего разделов: __
30.09.2021 № 99/2021/420817999				
Кадастровый номер:			02:22:000000:4067	
Номер точки	Координаты, м		Описание закрепления на местности	Средняя квадратическая погрешность определения координат характерных точек границы части земельного участка, м
	X	Y		
1	2	3	4	5
526	730042.59	1289490.84	данные отсутствуют	данные отсутствуют
527	730017.41	1289498.81	данные отсутствуют	данные отсутствуют
528	730013.29	1289486.82	данные отсутствуют	данные отсутствуют
529	730049.17	1289472.98	данные отсутствуют	данные отсутствуют
530	730048.94	1289475.97	данные отсутствуют	данные отсутствуют
531	730051.93	1289476.2	данные отсутствуют	данные отсутствуют
532	730052.16	1289473.2	данные отсутствуют	данные отсутствуют
533	730049.42	1289469.59	данные отсутствуют	данные отсутствуют
534	730049.2	1289472.58	данные отсутствуют	данные отсутствуют
535	730052.19	1289472.8	данные отсутствуют	данные отсутствуют
536	730052.41	1289469.81	данные отсутствуют	данные отсутствуют
537	729854.9	1284612.18	данные отсутствуют	данные отсутствуют
538	729910.08	1284631.7	данные отсутствуют	данные отсутствуют
539	729906.8	1284639.6	данные отсутствуют	данные отсутствуют
540	729847.77	1284623.89	данные отсутствуют	данные отсутствуют
541	729849.41	1284619.72	данные отсутствуют	данные отсутствуют
542	729844.26	1284639.15	данные отсутствуют	данные отсутствуют
Государственный регистратор			ФГИС ЕГРН	
полное наименование должности			подпись	
			инициалы, фамилия	

М.П.

Земельный участок				
(вид объекта недвижимости)				
Лист № __ Раздела <u>4.2</u>		Всего листов раздела <u>4.2</u> : __		Всего разделов: __
30.09.2021 № 99/2021/420817999				
Кадастровый номер:			02:22:000000:4067	
Номер точки	Координаты, м		Описание закрепления на местности	Средняя квадратическая погрешность определения координат характерных точек границы части земельного участка, м
	X	Y		
1	2	3	4	5
543	729837.96	1284636.06	данные отсутствуют	данные отсутствуют
544	729847.31	1284624.72	данные отсутствуют	данные отсутствуют
545	729803.37	1284590.47	данные отсутствуют	данные отсутствуют
546	729849.11	1284609.96	данные отсутствуют	данные отсутствуют
547	729843.79	1284617.25	данные отсутствуют	данные отсутствуют
548	729842.2	1284621.4	данные отсутствуют	данные отсутствуют
549	729832.39	1284633.33	данные отсутствуют	данные отсутствуют
550	729825.15	1284629.77	данные отсутствуют	данные отсутствуют
551	729827.46	1284617.81	данные отсутствуют	данные отсутствуют
552	729834.89	1284618.29	данные отсутствуют	данные отсутствуют
553	729834.53	1284620.26	данные отсутствуют	данные отсутствуют
554	729836.64	1284620.65	данные отсутствуют	данные отсутствуют
555	729836.2	1284622.99	данные отсутствуют	данные отсутствуют
556	729838.17	1284623.36	данные отсутствуют	данные отсутствуют
557	729838.61	1284621.03	данные отсутствуют	данные отсутствуют
558	729840.96	1284621.47	данные отсутствуют	данные отсутствуют
559	729841.34	1284619.51	данные отсутствуют	данные отсутствуют
Государственный регистратор			ФГИС ЕГРН	
полное наименование должности			подпись	
			инициалы, фамилия	

М.П.

Раздел 4.2

Выписка из Единого государственного реестра недвижимости об объекте недвижимости
Сведения о частях земельного участка

Земельный участок				
(вид объекта недвижимости)				
Лист № __ Раздела <u>4.2</u>		Всего листов раздела <u>4.2</u> : __		Всего разделов: __
30.09.2021 № 99/2021/420817999				
Кадастровый номер:			02:22:000000:4067	
Номер точки	Координаты, м		Описание закрепления на местности	Средняя квадратическая погрешность определения координат характерных точек границы части земельного участка, м
	X	Y		
1	2	3	4	5
560	729840.2	1284615.13	данные отсутствуют	данные отсутствуют
561	729839.5	1284617.05	данные отсутствуют	данные отсутствуют
562	729841.28	1284617.7	данные отсутствуют	данные отсутствуют
563	729841.99	1284615.79	данные отсутствуют	данные отсутствуют
564	729837.62	1284613.55	данные отсутствуют	данные отсутствуют
565	729836.75	1284615.68	данные отсутствуют	данные отсутствуют
566	729838.53	1284616.41	данные отсутствуют	данные отсутствуют
567	729839.4	1284614.28	данные отсутствуют	данные отсутствуют
568	729833.76	1284611.88	данные отсутствуют	данные отсутствуют
569	729832.94	1284613.92	данные отсутствуют	данные отсутствуют
570	729834.8	1284614.67	данные отсутствуют	данные отсутствуют
571	729835.62	1284612.63	данные отсутствуют	данные отсутствуют
572	729549.25	1289936.15	данные отсутствуют	данные отсутствуют
573	729539.29	1289980.47	данные отсутствуют	данные отсутствуют
574	729533.42	1289986.17	данные отсутствуют	данные отсутствуют
575	729545.75	1289933.52	данные отсутствуют	данные отсутствуют
576	728907.3	1290561.22	данные отсутствуют	данные отсутствуют
Государственный регистратор			ФГИС ЕГРН	
полное наименование должности			подпись	
			инициалы, фамилия	

М.П.

Выписка из Единого государственного реестра недвижимости об объекте недвижимости
Сведения о частях земельного участка

Земельный участок				
(вид объекта недвижимости)				
Лист № __ Раздела <u>4.2</u>		Всего листов раздела <u>4.2</u> : __		Всего разделов: __
30.09.2021 № 99/2021/420817999				
Кадастровый номер:			02:22:000000:4067	
Номер точки	Координаты, м		Описание закрепления на местности	Средняя квадратическая погрешность определения координат характерных точек границы части земельного участка, м
	X	Y		
1	2	3	4	5
577	728908.08	1290563.64	данные отсутствуют	данные отсутствуют
578	728883.95	1290560.27	данные отсутствуют	данные отсутствуют
579	728670.21	1284597.56	данные отсутствуют	данные отсутствуют
580	728905.62	1284666.4	данные отсутствуют	данные отсутствуют
581	728947.24	1284674.34	данные отсутствуют	данные отсутствуют
582	728871.98	1284664.44	данные отсутствуют	данные отсутствуют
582	728871.98	1284664.44	данные отсутствуют	данные отсутствуют
583	728733.15	1284622.81	данные отсутствуют	данные отсутствуют
583	728733.15	1284622.81	данные отсутствуют	данные отсутствуют
584	728670.73	1284604.49	данные отсутствуют	данные отсутствуют
584	728670.73	1284604.49	данные отсутствуют	данные отсутствуют
585	728769.42	1290380.43	данные отсутствуют	данные отсутствуют
585	728769.42	1290380.43	данные отсутствуют	данные отсутствуют
586	728798.87	1290399.62	данные отсутствуют	данные отсутствуют
587	728799.73	1290472.34	данные отсутствуют	данные отсутствуют
588	728802.44	1290548.9	данные отсутствуют	данные отсутствуют
589	728782.31	1290546.1	данные отсутствуют	данные отсутствуют
Государственный регистратор			ФГИС ЕГРН	
полное наименование должности			подпись	
			инициалы, фамилия	

М.П.

Выписка из Единого государственного реестра недвижимости об объекте недвижимости
Сведения о частях земельного участка

Земельный участок				
(вид объекта недвижимости)				
Лист № __ Раздела <u>4.2</u>		Всего листов раздела <u>4.2</u> : __		Всего разделов: __
30.09.2021 № 99/2021/420817999				
Кадастровый номер:			02:22:000000:4067	
Номер точки	Координаты, м		Описание закрепления на местности	Средняя квадратическая погрешность определения координат характерных точек границы части земельного участка, м
	X	Y		
1	2	3	4	5
590	728779.74	1290472.9	данные отсутствуют	данные отсутствуют
591	728777.37	1290389.19	данные отсутствуют	данные отсутствуют
592	728593.43	1290476.8	данные отсутствуют	данные отсутствуют
593	728570.15	1290465.75	данные отсутствуют	данные отсутствуют
594	728769.47	1290370.88	данные отсутствуют	данные отсутствуют
595	728847.13	1286282.79	данные отсутствуют	данные отсутствуют
596	729066.82	1286895.71	данные отсутствуют	данные отсутствуют
597	728898.78	1289009.75	данные отсутствуют	данные отсутствуют
598	728859.97	1289097.87	данные отсутствуют	данные отсутствуют
599	728877.75	1289056.09	данные отсутствуют	данные отсутствуют
600	733622.69	1288698.56	данные отсутствуют	данные отсутствуют
601	734075.64	1288938.17	данные отсутствуют	данные отсутствуют
602	734683.78	1289266.15	данные отсутствуют	данные отсутствуют
603	734673.09	1289312.64	данные отсутствуют	данные отсутствуют
604	734540.38	1289241.07	данные отсутствуют	данные отсутствуют
605	734538.14	1289239.86	данные отсутствуют	данные отсутствуют
606	734329.84	1289127.52	данные отсутствуют	данные отсутствуют
Государственный регистратор			ФГИС ЕГРН	
полное наименование должности			подпись	
			инициалы, фамилия	

М.П.

Земельный участок				
(вид объекта недвижимости)				
Лист № _____ Раздела 4.2		Всего листов раздела 4.2 : _____		Всего разделов: _____
30.09.2021 № 99/2021/420817999				
Кадастровый номер:			02:22:000000:4067	
Номер точки	Координаты, м		Описание закрепления на местности	Средняя квадратическая погрешность определения координат характерных точек границы части земельного участка, м
	X	Y		
1	2	3	4	5
607	734328.38	1289126.73	данные отсутствуют	данные отсутствуют
608	734054.07	1288978.79	данные отсутствуют	данные отсутствуют
609	733902.35	1288898.53	данные отсутствуют	данные отсутствуют
610	733902.02	1288898.36	данные отсутствуют	данные отсутствуют
611	733694.31	1288788.49	данные отсутствуют	данные отсутствуют
612	733692.07	1288787.3	данные отсутствуют	данные отсутствуют
613	733601.1	1288739.18	данные отсутствуют	данные отсутствуют
614	733584.71	1288730.45	данные отсутствуют	данные отсутствуют
615	733577.75	1288726.74	данные отсутствуют	данные отсутствуют
616	733477.89	1288673.57	данные отсутствуют	данные отсутствуют
617	733476.01	1288672.57	данные отсутствуют	данные отсутствуют
618	733270.29	1288563.02	данные отсутствуют	данные отсутствуют
619	733268.65	1288562.15	данные отсутствуют	данные отсутствуют
620	733187.76	1288519.08	данные отсутствуют	данные отсутствуют
621	733229.34	1288489.1	данные отсутствуют	данные отсутствуют
622	734065.22	1288960.42	данные отсутствуют	данные отсутствуют
623	730717.92	1287147.47	данные отсутствуют	данные отсутствуют
Государственный регистратор			ФГИС ЕГРН	
полное наименование должности			подпись	
			инициалы, фамилия	

М.П.

Раздел 4.2

Выписка из Единого государственного реестра недвижимости об объекте недвижимости
Сведения о частях земельного участка

Земельный участок				
(вид объекта недвижимости)				
Лист № _____ Раздела 4.2		Всего листов раздела 4.2 : _____		Всего разделов: _____
30.09.2021 № 99/2021/420817999				
Кадастровый номер:			02:22:000000:4067	
Номер точки	Координаты, м		Описание закрепления на местности	Средняя квадратическая погрешность определения координат характерных точек границы части земельного участка, м
	X	Y		
1	2	3	4	5
624	730912.74	1287252.53	данные отсутствуют	данные отсутствуют
625	731101.95	1287353.53	данные отсутствуют	данные отсутствуют
626	731261.09	1287436.19	данные отсутствуют	данные отсутствуют
627	731311.12	1287463.25	данные отсутствуют	данные отсутствуют
628	731308.1	1287513.91	данные отсутствуют	данные отсутствуют
629	731239.71	1287476.92	данные отсутствуют	данные отсутствуют
630	731185.02	1287448.51	данные отсутствуют	данные отсутствуют
631	731182.78	1287447.35	данные отсутствуют	данные отсутствуют
632	731080.63	1287394.29	данные отсутствуют	данные отсутствуют
633	730891.04	1287293.09	данные отсутствуют	данные отсутствуют
634	730742.55	1287213.01	данные отсутствуют	данные отсутствуют
635	730741.27	1287212.32	данные отсутствуют	данные отсутствуют
636	730696.23	1287188.03	данные отсутствуют	данные отсутствуют
637	730519.64	1287093.49	данные отсутствуют	данные отсутствуют
638	730518.89	1287093.09	данные отсутствуют	данные отсутствуют
639	730325.88	1286989.76	данные отсутствуют	данные отсутствуют
640	730335.37	1286951.81	данные отсутствуют	данные отсутствуют
Государственный регистратор			ФГИС ЕГРН	
полное наименование должности			подпись	
			инициалы, фамилия	

М.П.

Выписка из Единого государственного реестра недвижимости об объекте недвижимости
Сведения о частях земельного участка

Земельный участок				
(вид объекта недвижимости)				
Лист № _____ Раздела <u>4.2</u>		Всего листов раздела <u>4.2</u> : _____		Всего разделов: _____
30.09.2021 № 99/2021/420817999				
Кадастровый номер:			02:22:000000:4067	
Номер точки	Координаты, м		Описание закрепления на местности	Средняя квадратическая погрешность определения координат характерных точек границы части земельного участка, м
	X	Y		
1	2	3	4	5
641	730338.56	1286944.37	данные отсутствуют	данные отсутствуют
642	731251.8	1287457.19	данные отсутствуют	данные отсутствуют
643	731093.24	1287372.43	данные отсутствуют	данные отсутствуют
644	730903.55	1287271.25	данные отсутствуют	данные отсутствуют
645	730709.16	1287167.08	данные отсутствуют	данные отсутствуют
646	730487.87	1287048.99	данные отсутствуют	данные отсутствуют
647	728873.81	1286161.81	данные отсутствуют	данные отсутствуют
648	729490.06	1286491.6	данные отсутствуют	данные отсутствуют
649	729718.02	1286612.97	данные отсутствуют	данные отсутствуют
650	729718.44	1286617.32	данные отсутствуют	данные отсутствуют
651	729719.03	1286623.73	данные отсутствуют	данные отсутствуют
652	729719.48	1286628.01	данные отсутствуют	данные отсутствуют
653	729670.04	1286639.53	данные отсутствуют	данные отсутствуют
654	729468.42	1286532.19	данные отсутствуют	данные отсутствуют
655	728901.99	1286229.06	данные отсутствуют	данные отсутствуют
656	729480.63	1286510.83	данные отсутствуют	данные отсутствуют
657	728757.71	1286097.85	данные отсутствуют	данные отсутствуют
Государственный регистратор				ФГИС ЕГРН
полное наименование должности			подпись	инициалы, фамилия

М.П.

Выписка из Единого государственного реестра недвижимости об объекте недвижимости
Сведения о частях земельного участка

Земельный участок				
(вид объекта недвижимости)				
Лист № _____ Раздела <u>4.2</u>		Всего листов раздела <u>4.2</u> : _____		Всего разделов: _____
30.09.2021 № 99/2021/420817999				
Кадастровый номер:			02:22:000000:4067	
Номер точки	Координаты, м		Описание закрепления на местности	Средняя квадратическая погрешность определения координат характерных точек границы части земельного участка, м
	X	Y		
1	2	3	4	5
658	728790.86	1286116.14	данные отсутствуют	данные отсутствуют
659	728809.27	1286178.84	данные отсутствуют	данные отсутствуют
660	728736.04	1286138.43	данные отсутствуют	данные отсутствуют
661	728652.53	1286094.31	данные отсутствуют	данные отсутствуют
662	728650.75	1286093.37	данные отсутствуют	данные отсутствуют
663	728642.29	1286088.9	данные отсутствуют	данные отсутствуют
664	728715.17	1286075.37	данные отсутствуют	данные отсутствуют
665	728743.74	1286115.45	данные отсутствуют	данные отсутствуют
666	728745.98	1286115.45	данные отсутствуют	данные отсутствуют
667	728988.64	1290516.13	данные отсутствуют	данные отсутствуют
667	728988.64	1290516.13	данные отсутствуют	данные отсутствуют
668	728967.29	1290502.22	данные отсутствуют	данные отсутствуют
669	729022.41	1290449.23	данные отсутствуют	данные отсутствуют
670	729215.65	1290262.62	данные отсутствуют	данные отсутствуют
671	729444.66	1290058.27	данные отсутствуют	данные отсутствуют
672	729483.47	1290034.76	данные отсутствуют	данные отсутствуют
673	728984.21	1290520.46	данные отсутствуют	данные отсутствуют
Государственный регистратор				ФГИС ЕГРН
полное наименование должности			подпись	инициалы, фамилия

М.П.

Земельный участок				
(вид объекта недвижимости)				
Лист № __ Раздела 4.2		Всего листов раздела 4.2 : __		Всего разделов: __
30.09.2021 № 99/2021/420817999				
Кадастровый номер:			02:22:000000:4067	
Номер точки	Координаты, м		Описание закрепления на местности	Средняя квадратическая погрешность определения координат характерных точек границы части земельного участка, м
	X	Y		
1	2	3	4	5
673	728984.21	1290520.46	данные отсутствуют	данные отсутствуют
674	728986.73	1290522.1	данные отсутствуют	данные отсутствуют
674	728986.73	1290522.1	данные отсутствуют	данные отсутствуют
675	728957.67	1290546.19	данные отсутствуют	данные отсутствуют
675	728957.67	1290546.19	данные отсутствуют	данные отсутствуют
676	728932.51	1290567.06	данные отсутствуют	данные отсутствуют
676	728932.51	1290567.06	данные отсутствуют	данные отсутствуют
677	728903.98	1290563.07	данные отсутствуют	данные отсутствуют
678	728962.82	1290506.51	данные отсутствуют	данные отсутствуют
679	727019.86	1289020.01	данные отсутствуют	данные отсутствуют
680	727019.86	1289024.01	данные отсутствуют	данные отсутствуют
681	727015.86	1289024.01	данные отсутствуют	данные отсутствуют
682	727015.86	1289020.01	данные отсутствуют	данные отсутствуют
683	730039.01	1289379.89	данные отсутствуют	данные отсутствуют
684	730125.33	1289410.35	данные отсутствуют	данные отсутствуют
685	730096.19	1289438.7	данные отсутствуют	данные отсутствуют
686	730093.61	1289437.67	данные отсутствуют	данные отсутствуют
Государственный регистратор			ФГИС ЕГРН	
полное наименование должности			подпись	
			инициалы, фамилия	

М.П.

Земельный участок				
(вид объекта недвижимости)				
Лист № __ Раздела 4.2		Всего листов раздела 4.2 : __		Всего разделов: __
30.09.2021 № 99/2021/420817999				
Кадастровый номер:			02:22:000000:4067	
Номер точки	Координаты, м		Описание закрепления на местности	Средняя квадратическая погрешность определения координат характерных точек границы части земельного участка, м
	X	Y		
1	2	3	4	5
687	730077.53	1289432.15	данные отсутствуют	данные отсутствуют
688	730072.81	1289425.58	данные отсутствуют	данные отсутствуют
689	730073.28	1289425.18	данные отсутствуют	данные отсутствуют
690	730073.44	1289424.99	данные отсутствуют	данные отсутствуют
691	730073.59	1289424.78	данные отсутствуют	данные отсутствуют
692	730073.72	1289424.58	данные отсутствуют	данные отсутствуют
693	730073.83	1289424.35	данные отсутствуют	данные отсутствуют
694	730073.92	1289424.13	данные отсутствуют	данные отсутствуют
695	730074	1289423.89	данные отсутствуют	данные отсутствуют
696	730074.05	1289423.65	данные отсутствуют	данные отсутствуют
697	730074.08	1289423.41	данные отсутствуют	данные отсутствуют
698	730074.1	1289423.15	данные отсутствуют	данные отсутствуют
699	730074.09	1289422.91	данные отсутствуют	данные отсутствуют
700	730074.06	1289422.66	данные отсутствуют	данные отсутствуют
701	730074.02	1289422.42	данные отсутствуют	данные отсутствуют
702	730073.95	1289422.18	данные отсутствуют	данные отсутствуют
703	730073.86	1289421.95	данные отсутствуют	данные отсутствуют
Государственный регистратор			ФГИС ЕГРН	
полное наименование должности			подпись	
			инициалы, фамилия	

М.П.

Выписка из Единого государственного реестра недвижимости об объекте недвижимости
Сведения о частях земельного участка

Земельный участок				
(вид объекта недвижимости)				
Лист № _____ Раздела 4.2		Всего листов раздела 4.2 : _____		Всего разделов: _____
30.09.2021 № 99/2021/420817999				
Кадастровый номер:			02:22:000000:4067	
Номер точки	Координаты, м		Описание закрепления на местности	Средняя квадратическая погрешность определения координат характерных точек границы части земельного участка, м
	X	Y		
1	2	3	4	5
704	730068.28	1289408.74	данные отсутствуют	данные отсутствуют
705	730068.19	1289408.54	данные отсутствуют	данные отсутствуют
706	730068.07	1289408.34	данные отсутствуют	данные отсутствуют
707	730067.93	1289408.11	данные отсутствуют	данные отсутствуют
708	730067.78	1289407.94	данные отсутствуют	данные отсутствуют
709	730067.61	1289407.74	данные отсутствуют	данные отсутствуют
710	728907.88	1288989.77	данные отсутствуют	данные отсутствуют
711	729301.48	1289145.98	данные отсутствуют	данные отсутствуют
712	729916.26	1289372.74	данные отсутствуют	данные отсутствуют
713	729972.36	1289356.37	данные отсутствуют	данные отсутствуют
714	730030.18	1289376.78	данные отсутствуют	данные отсутствуют
715	730030.05	1289377.2	данные отсутствуют	данные отсутствуют
716	730030.02	1289377.31	данные отсутствуют	данные отсутствуют
717	730029.96	1289377.55	данные отсутствуют	данные отсутствуют
718	730029.92	1289377.79	данные отсутствуют	данные отсутствуют
719	730029.9	1289378.03	данные отсутствуют	данные отсутствуют
720	730029.91	1289378.29	данные отсутствуют	данные отсутствуют
Государственный регистратор			ФГИС ЕГРН	
полное наименование должности			подпись	
			инициалы, фамилия	

М.П.

Раздел 4.2

Выписка из Единого государственного реестра недвижимости об объекте недвижимости
Сведения о частях земельного участка

Земельный участок				
(вид объекта недвижимости)				
Лист № _____ Раздела 4.2		Всего листов раздела 4.2 : _____		Всего разделов: _____
30.09.2021 № 99/2021/420817999				
Кадастровый номер:			02:22:000000:4067	
Номер точки	Координаты, м		Описание закрепления на местности	Средняя квадратическая погрешность определения координат характерных точек границы части земельного участка, м
	X	Y		
1	2	3	4	5
721	730029.93	1289378.54	данные отсутствуют	данные отсутствуют
722	730029.97	1289378.78	данные отсутствуют	данные отсутствуют
723	730030.04	1289379.02	данные отсутствуют	данные отсутствуют
724	730030.12	1289379.25	данные отсутствуют	данные отсутствуют
725	730030.22	1289379.47	данные отсутствуют	данные отсутствуют
726	730030.34	1289379.7	данные отсутствуют	данные отсутствуют
727	730030.48	1289379.9	данные отсутствуют	данные отсутствуют
728	730030.64	1289380.1	данные отсутствуют	данные отсутствуют
729	730030.81	1289380.27	данные отсутствуют	данные отсутствуют
730	730062.99	1289411.62	данные отсутствуют	данные отсутствуют
731	730068.12	1289419.98	данные отсутствуют	данные отсутствуют
732	730050.69	1289400.3	данные отсутствуют	данные отсутствуют
733	730041.07	1289399.87	данные отсутствуют	данные отсутствуют
734	730021.15	1289412.79	данные отсутствуют	данные отсутствуют
735	729981.13	1289399.05	данные отсутствуют	данные отсутствуют
736	729964.97	1289393.28	данные отсутствуют	данные отсутствуют
737	729756.51	1289318.42	данные отсутствуют	данные отсутствуют
Государственный регистратор			ФГИС ЕГРН	
полное наименование должности			подпись	
			инициалы, фамилия	

М.П.

Земельный участок				
(вид объекта недвижимости)				
Лист № __ Раздела <u>4.2</u>		Всего листов раздела <u>4.2</u> : __		Всего разделов: __
30.09.2021 № 99/2021/420817999				
Кадастровый номер:			02:22:000000:4067	
Номер точки	Координаты, м		Описание закрепления на местности	Средняя квадратическая погрешность определения координат характерных точек границы части земельного участка, м
	X	Y		
1	2	3	4	5
738	729419.62	1289193.5	данные отсутствуют	данные отсутствуют
739	729092.18	1289072.42	данные отсутствуют	данные отсутствуют
740	728902.41	1289001.78	данные отсутствуют	данные отсутствуют
741	728065.86	1288560.62	данные отсутствуют	данные отсутствуют
742	728070.95	1288562.48	данные отсутствуют	данные отсутствуют
743	728214.49	1288614.93	данные отсутствуют	данные отсутствуют
744	728583.64	1288751.37	данные отсутствуют	данные отсутствуют
745	728620.64	1288799.32	данные отсутствуют	данные отсутствуют
746	728057.2	1288595.67	данные отсутствуют	данные отсутствуют
747	728057.3	1288595.21	данные отсутствуют	данные отсутствуют
748	727613.74	1288509.18	данные отсутствуют	данные отсутствуют
749	728034.53	1288662.11	данные отсутствуют	данные отсутствуют
750	728797.61	1288943.82	данные отсутствуют	данные отсутствуют
751	728798.78	1288962.84	данные отсутствуют	данные отсутствуют
752	728769.67	1288952.4	данные отсутствуют	данные отсутствуют
753	728607.88	1288891.31	данные отсутствуют	данные отсутствуют
754	728175.27	1288730.98	данные отсутствуют	данные отсутствуют
Государственный регистратор			ФГИС ЕГРН	
полное наименование должности			подпись	
			инициалы, фамилия	

М.П.

Раздел 4.2

Выписка из Единого государственного реестра недвижимости об объекте недвижимости
Сведения о частях земельного участка

Земельный участок				
(вид объекта недвижимости)				
Лист № __ Раздела <u>4.2</u>		Всего листов раздела <u>4.2</u> : __		Всего разделов: __
30.09.2021 № 99/2021/420817999				
Кадастровый номер:			02:22:000000:4067	
Номер точки	Координаты, м		Описание закрепления на местности	Средняя квадратическая погрешность определения координат характерных точек границы части земельного участка, м
	X	Y		
1	2	3	4	5
755	728095.27	1288702.64	данные отсутствуют	данные отсутствуют
756	727754.07	1288576.27	данные отсутствуют	данные отсутствуют
757	727648.29	1288538.67	данные отсутствуют	данные отсутствуют
758	727601.45	1288521.64	данные отсутствуют	данные отсутствуют
759	725937.75	1287900.08	данные отсутствуют	данные отсутствуют
760	727246.39	1288375.68	данные отсутствуют	данные отсутствуют
761	727237.3	1288388.39	данные отсутствуют	данные отсутствуют
762	727010.75	1288305.22	данные отсутствуют	данные отсутствуют
763	727001.5	1288301.75	данные отсутствуют	данные отсутствуют
764	726711.86	1288194.72	данные отсутствуют	данные отсутствуют
765	726082.83	1287962.83	данные отсутствуют	данные отсутствуют
766	725950.92	1287918.01	данные отсутствуют	данные отсутствуют
767	725946.75	1287916.57	данные отсутствуют	данные отсутствуют
768	728967.05	1290502.06	данные отсутствуют	данные отсутствуют
769	729022.42	1290448.03	данные отсутствуют	данные отсутствуют
770	729064.03	1290408.01	данные отсутствуют	данные отсутствуют
771	729113.94	1290359.67	данные отсутствуют	данные отсутствуют
Государственный регистратор			ФГИС ЕГРН	
полное наименование должности			подпись	
			инициалы, фамилия	

М.П.

Земельный участок				
(вид объекта недвижимости)				
Лист № _____ Раздела 4.2		Всего листов раздела 4.2 : _____		Всего разделов: _____
30.09.2021 № 99/2021/420817999				
Кадастровый номер:			02:22:000000:4067	
Номер точки	Координаты, м		Описание закрепления на местности	Средняя квадратическая погрешность определения координат характерных точек границы части земельного участка, м
	X	Y		
1	2	3	4	5
772	729164.63	1290310.68	данные отсутствуют	данные отсутствуют
773	729215.66	1290261.42	данные отсутствуют	данные отсутствуют
774	729261.87	1290217.44	данные отсутствуют	данные отсутствуют
775	729319.17	1290162.69	данные отсутствуют	данные отсутствуют
776	729371.28	1290114.18	данные отсутствуют	данные отсутствуют
777	729444.68	1290057.09	данные отсутствуют	данные отсутствуют
778	729483.09	1290031.76	данные отсутствуют	данные отсутствуют
779	729491.43	1290027.02	данные отсутствуют	данные отсутствуют
780	728905.47	1290563.28	данные отсутствуют	данные отсутствуют
781	728949.85	1290518.84	данные отсутствуют	данные отсутствуют
782	728962.62	1290506.38	данные отсутствуют	данные отсутствуют
783	731114.63	1284373.28	данные отсутствуют	данные отсутствуют
784	731148.9	1284333.58	данные отсутствуют	данные отсутствуют
785	731075.02	1284419.16	данные отсутствуют	данные отсутствуют
786	731070.09	1284425.94	данные отсутствуют	данные отсутствуют
787	731071.69	1284423.02	данные отсутствуют	данные отсутствуют
788	735100.21	1287522.36	данные отсутствуют	данные отсутствуют
Государственный регистратор			ФГИС ЕГРН	
полное наименование должности			подпись	
			инициалы, фамилия	

М.П.

Земельный участок				
(вид объекта недвижимости)				
Лист № _____ Раздела 4.2		Всего листов раздела 4.2 : _____		Всего разделов: _____
30.09.2021 № 99/2021/420817999				
Кадастровый номер:			02:22:000000:4067	
Номер точки	Координаты, м		Описание закрепления на местности	Средняя квадратическая погрешность определения координат характерных точек границы части земельного участка, м
	X	Y		
1	2	3	4	5
789	735104.97	1287543.33	данные отсутствуют	данные отсутствуют
790	734934.37	1288261.18	данные отсутствуют	данные отсутствуют
790	734934.37	1288261.18	данные отсутствуют	данные отсутствуют
791	734928.24	1288284.92	данные отсутствуют	данные отсутствуют
791	734928.24	1288284.92	данные отсутствуют	данные отсутствуют
792	734924.06	1288285.12	данные отсутствуют	данные отсутствуют
792	734924.06	1288285.12	данные отсутствуют	данные отсутствуют
793	734899.35	1288282.06	данные отсутствуют	данные отсутствуют
794	734905.87	1288253.71	данные отсутствуют	данные отсутствуют
795	734921.1	1288182.22	данные отсутствуют	данные отсутствуют
796	734921.3	1288181.32	данные отсутствуют	данные отсутствуют
797	734939.81	1288101.65	данные отсутствуют	данные отсутствуют
798	734960.46	1288008.91	данные отсутствуют	данные отсутствуют
799	734960.67	1288008	данные отсутствуют	данные отсутствуют
800	734989.92	1287887.38	данные отсутствуют	данные отсутствуют
801	735021.64	1287746.23	данные отсутствуют	данные отсутствуют
802	735021.72	1287745.86	данные отсутствуют	данные отсутствуют
Государственный регистратор			ФГИС ЕГРН	
полное наименование должности			подпись	
			инициалы, фамилия	

М.П.

Земельный участок				
(вид объекта недвижимости)				
Лист № _____ Раздела 4.2		Всего листов раздела 4.2 : _____		Всего разделов: _____
30.09.2021 № 99/2021/420817999				
Кадастровый номер:			02:22:000000:4067	
Номер точки	Координаты, м		Описание закрепления на местности	Средняя квадратическая погрешность определения координат характерных точек границы части земельного участка, м
	X	Y		
1	2	3	4	5
803	735056.74	1287595.42	данные отсутствуют	данные отсутствуют
804	735074.33	1287520.58	данные отсутствуют	данные отсутствуют
805	735074.91	1287517.98	данные отсутствуют	данные отсутствуют
806	734916.1	1288331.96	данные отсутствуют	данные отсутствуют
806	734916.1	1288331.96	данные отсутствуют	данные отсутствуют
807	734755.82	1288952.84	данные отсутствуют	данные отсутствуют
808	734599.81	1289631.36	данные отсутствуют	данные отсутствуют
809	734478.21	1290259.66	данные отсутствуют	данные отсутствуют
810	734475.87	1290272.32	данные отсутствуют	данные отсутствуют
811	734472.51	1290283.7	данные отсутствуют	данные отсутствуют
812	734398.15	1290458.12	данные отсутствуют	данные отсутствуют
813	734408.82	1290414.12	данные отсутствуют	данные отсутствуют
814	734429.67	1290316.49	данные отсутствуют	данные отсутствуют
815	734429.99	1290315.1	данные отсутствуют	данные отсутствуют
816	734462.59	1290181.25	данные отсутствуют	данные отсутствуют
817	734486.88	1290072.78	данные отсутствуют	данные отсутствуют
818	734486.97	1290072.35	данные отсутствуют	данные отсутствуют
Государственный регистратор			ФГИС ЕГРН	
полное наименование должности			подпись	
			инициалы, фамилия	

М.П.

Раздел 4.2

Выписка из Единого государственного реестра недвижимости об объекте недвижимости
Сведения о частях земельного участка

Земельный участок				
(вид объекта недвижимости)				
Лист № _____ Раздела 4.2		Всего листов раздела 4.2 : _____		Всего разделов: _____
30.09.2021 № 99/2021/420817999				
Кадастровый номер:			02:22:000000:4067	
Номер точки	Координаты, м		Описание закрепления на местности	Средняя квадратическая погрешность определения координат характерных точек границы части земельного участка, м
	X	Y		
1	2	3	4	5
819	734518.52	1289937	данные отсутствуют	данные отсутствуют
820	734547.22	1289806.73	данные отсутствуют	данные отсутствуют
821	734553.72	1289784.68	данные отсутствуют	данные отсутствуют
822	734593.76	1289603.79	данные отсутствуют	данные отсутствуют
823	734618.11	1289493.93	данные отсутствуют	данные отсутствуют
824	734618.3	1289493.13	данные отсутствуют	данные отсутствуют
825	734647.92	1289369.22	данные отсутствуют	данные отсутствуют
826	734674.45	1289258.47	данные отсутствуют	данные отсутствуют
827	734711.84	1289090.39	данные отсутствуют	данные отсутствуют
828	734711.98	1289089.8	данные отсутствуют	данные отсутствуют
829	734739.89	1288971.17	данные отсутствуют	данные отсутствуют
830	734777.24	1288801.43	данные отсутствуют	данные отсутствуют
831	734777.43	1288800.6	данные отсутствуют	данные отсутствуют
832	734804.5	1288686.83	данные отсутствуют	данные отсутствуют
833	734840.1	1288535.95	данные отсутствуют	данные отсутствуют
834	734840.15	1288535.72	данные отсутствуют	данные отсутствуют
835	734863.43	1288439.06	данные отсутствуют	данные отсутствуют
Государственный регистратор			ФГИС ЕГРН	
полное наименование должности			подпись	
			инициалы, фамилия	

М.П.

Выписка из Единого государственного реестра недвижимости об объекте недвижимости
Сведения о частях земельного участка

Земельный участок				
(вид объекта недвижимости)				
Лист № __ Раздела 4.2		Всего листов раздела 4.2 : __		Всего разделов: __
30.09.2021 № 99/2021/420817999				
Кадастровый номер:			02:22:000000:4067	
Номер точки	Координаты, м		Описание закрепления на местности	Средняя квадратическая погрешность определения координат характерных точек границы части земельного участка, м
	X	Y		
1	2	3	4	5
836	734887.46	1288336.34	данные отсутствуют	данные отсутствуют
837	734889.19	1288327.85	данные отсутствуют	данные отсутствуют
838	734412.34	1288172.63	данные отсутствуют	данные отсутствуют
839	734450.06	1288177.27	данные отсутствуют	данные отсутствуют
840	734495.68	1288182.49	данные отсутствуют	данные отсутствуют
841	734496.88	1288182.65	данные отсутствуют	данные отсутствуют
842	734563.88	1288191.97	данные отсутствуют	данные отсутствуют
843	734611.67	1288197.4	данные отсутствуют	данные отсутствуют
844	734623.9	1288198.74	данные отсутствуют	данные отсутствуют
845	734625	1288198.87	данные отсутствуют	данные отсутствуют
846	734697.54	1288208.45	данные отсутствуют	данные отсутствуют
847	734747.92	1288213.75	данные отсутствуют	данные отсутствуют
848	734748.92	1288213.87	данные отсутствуют	данные отсутствуют
849	734797.85	1288220.02	данные отсутствуют	данные отсутствуют
850	734873.2	1288228.45	данные отсутствуют	данные отсутствуют
851	734873.78	1288228.52	данные отсутствуют	данные отсутствуют
852	734928.64	1288235.3	данные отсутствуют	данные отсутствуют
Государственный регистратор			ФГИС ЕГРН	
полное наименование должности			подпись	
			инициалы, фамилия	

М.П.

Раздел 4.2

Выписка из Единого государственного реестра недвижимости об объекте недвижимости
Сведения о частях земельного участка

Земельный участок				
(вид объекта недвижимости)				
Лист № __ Раздела 4.2		Всего листов раздела 4.2 : __		Всего разделов: __
30.09.2021 № 99/2021/420817999				
Кадастровый номер:			02:22:000000:4067	
Номер точки	Координаты, м		Описание закрепления на местности	Средняя квадратическая погрешность определения координат характерных точек границы части земельного участка, м
	X	Y		
1	2	3	4	5
853	734940.35	1288236.01	данные отсутствуют	данные отсутствуют
854	734867.64	1288278.14	данные отсутствуют	данные отсутствуют
855	734791.95	1288269.67	данные отсутствуют	данные отсутствуют
856	734742.69	1288263.48	данные отсутствуют	данные отсутствуют
857	734691.65	1288258.11	данные отсутствуют	данные отсутствуют
858	734618.45	1288248.44	данные отсутствуют	данные отсутствуют
859	734606.13	1288247.09	данные отсутствуют	данные отсутствуют
860	734557.61	1288241.58	данные отсутствуют	данные отсутствуют
861	734489.99	1288232.17	данные отсутствуют	данные отсутствуют
862	734432.33	1288225.47	данные отсутствуют	данные отсутствуют
863	734432.03	1288225.43	данные отсутствуют	данные отсутствуют
864	734409.54	1288172.25	данные отсутствуют	данные отсутствуют
865	734910.5	1288353.66	данные отсутствуют	данные отсутствуют
866	734903.81	1288352.72	данные отсутствуют	данные отсутствуют
867	734903.31	1288352.65	данные отсутствуют	данные отсутствуют
868	734844.87	1288343.83	данные отсутствуют	данные отсутствуют
869	734728.06	1288331.7	данные отсутствуют	данные отсутствуют
Государственный регистратор			ФГИС ЕГРН	
полное наименование должности			подпись	
			инициалы, фамилия	

М.П.

Земельный участок				
(вид объекта недвижимости)				
Лист №		Раздела 4.2		Всего листов раздела 4.2 : ____
				Всего разделов: ____
				Всего листов выписки: ____
30.09.2021 № 99/2021/420817999				
Кадастровый номер:			02:22:000000:4067	
Номер точки	Координаты, м		Описание закрепления на местности	Средняя квадратическая погрешность определения координат характерных точек границы части земельного участка, м
	X	Y		
1	2	3	4	5
870	734726.53	1288331.52	данные отсутствуют	данные отсутствуют
871	734636.11	1288319.32	данные отсутствуют	данные отсутствуют
872	734635.51	1288319.24	данные отсутствуют	данные отсутствуют
873	734607.15	1288315.07	данные отсутствуют	данные отсутствуют
874	734562.08	1288310.07	данные отсутствуют	данные отсутствуют
875	734561.65	1288310.02	данные отсутствуют	данные отсутствуют
876	734518.87	1288304.9	данные отсутствуют	данные отсутствуют
877	734517.83	1288304.76	данные отсутствуют	данные отсутствуют
878	734471.25	1288298.19	данные отсутствуют	данные отсутствуют
879	734438.98	1288293.75	данные отсутствуют	данные отсутствуют
880	734387.86	1288288.47	данные отсутствуют	данные отсутствуют
881	734429.83	1288257.75	данные отсутствуют	данные отсутствуют
882	731110.13	1287566.87	данные отсутствуют	данные отсутствуют
883	730779.94	1287575.51	данные отсутствуют	данные отсутствуют
884	730563.6	1287573.88	данные отсутствуют	данные отсутствуют
885	730563.68	1287572.69	данные отсутствуют	данные отсутствуют
886	730563.68	1287572.66	данные отсутствуют	данные отсутствуют
Государственный регистратор				ФГИС ЕГРН
полное наименование должности			подпись	инициалы, фамилия

М.П.

Раздел 4.2

Выписка из Единого государственного реестра недвижимости об объекте недвижимости
Сведения о частях земельного участка

Земельный участок				
(вид объекта недвижимости)				
Лист №		Раздела 4.2		Всего листов раздела 4.2 : ____
				Всего разделов: ____
				Всего листов выписки: ____
30.09.2021 № 99/2021/420817999				
Кадастровый номер:			02:22:000000:4067	
Номер точки	Координаты, м		Описание закрепления на местности	Средняя квадратическая погрешность определения координат характерных точек границы части земельного участка, м
	X	Y		
1	2	3	4	5
887	730562.15	1287568.09	данные отсутствуют	данные отсутствуют
888	730561.77	1287562.4	данные отсутствуют	данные отсутствуют
889	730561.77	1287557.07	данные отсутствуют	данные отсутствуют
890	730561.77	1287557.05	данные отсутствуют	данные отсутствуют
891	730561.01	1287552.87	данные отсутствуют	данные отсутствуют
892	730561.01	1287546.56	данные отсутствуют	данные отсутствуют
893	730587.54	1287546.67	данные отсутствуют	данные отсутствуют
894	730626.06	1287545.61	данные отсутствуют	данные отсутствуют
895	730626.42	1287545.6	данные отсутствуют	данные отсутствуют
896	730727.32	1287543.57	данные отсутствуют	данные отсутствуют
897	730728.08	1287543.56	данные отсутствуют	данные отсутствуют
898	730819.39	1287543.1	данные отсутствуют	данные отсутствуют
899	730819.64	1287543.1	данные отсутствуют	данные отсутствуют
900	730820	1287543.1	данные отсутствуют	данные отсутствуют
901	730905.98	1287543.72	данные отсутствуют	данные отсутствуют
902	731000.43	1287543.55	данные отсутствуют	данные отсутствуют
903	731149.01	1287542.42	данные отсутствуют	данные отсутствуют
Государственный регистратор				ФГИС ЕГРН
полное наименование должности			подпись	инициалы, фамилия

М.П.

Выписка из Единого государственного реестра недвижимости об объекте недвижимости
Сведения о частях земельного участка

Земельный участок				
(вид объекта недвижимости)				
Лист №		Раздела 4.2		Всего листов раздела 4.2 : ____
				Всего разделов: ____
				Всего листов выписки: ____
30.09.2021 № 99/2021/420817999				
Кадастровый номер:			02:22:000000:4067	
Номер точки	Координаты, м		Описание закрепления на местности	Средняя квадратическая погрешность определения координат характерных точек границы части земельного участка, м
	X	Y		
1	2	3	4	5
904	731285.83	1287540.61	данные отсутствуют	данные отсутствуют
905	731309.38	1287539.37	данные отсутствуют	данные отсутствуют
906	731012.94	1284366.62	данные отсутствуют	данные отсутствуют
907	731030.34	1284374.6	данные отсутствуют	данные отсутствуют
908	731034.55	1284385.87	данные отсутствуют	данные отсутствуют
909	730886.38	1284482.16	данные отсутствуют	данные отсутствуют
910	730900.02	1284465.53	данные отсутствуют	данные отсутствуют
911	730942.64	1284422.87	данные отсутствуют	данные отсутствуют
912	730955.99	1284408.95	данные отсутствуют	данные отсутствуют
913	730956.02	1284401.41	данные отсутствуют	данные отсутствуют
914	730960.45	1284388.21	данные отсутствуют	данные отсутствуют
915	730971	1284377.88	данные отсутствуют	данные отсутствуют
916	730994.91	1284368.5	данные отсутствуют	данные отсутствуют
917	728432.47	1289970.97	данные отсутствуют	данные отсутствуют
918	728433.64	1289972.19	данные отсутствуют	данные отсутствуют
919	728432.25	1289971.82	данные отсутствуют	данные отсутствуют
920	728492.18	1289935.93	данные отсутствуют	данные отсутствуют
Государственный регистратор			ФГИС ЕГРН	
полное наименование должности			подпись	
			инициалы, фамилия	

М.П.

Выписка из Единого государственного реестра недвижимости об объекте недвижимости
Сведения о частях земельного участка

Земельный участок				
(вид объекта недвижимости)				
Лист №		Раздела 4.2		Всего листов раздела 4.2 : ____
				Всего разделов: ____
				Всего листов выписки: ____
30.09.2021 № 99/2021/420817999				
Кадастровый номер:			02:22:000000:4067	
Номер точки	Координаты, м		Описание закрепления на местности	Средняя квадратическая погрешность определения координат характерных точек границы части земельного участка, м
	X	Y		
1	2	3	4	5
921	728490.94	1289950.92	данные отсутствуют	данные отсутствуют
922	728466.15	1289929.06	данные отсутствуют	данные отсутствуют
923	728490.41	1289957.36	данные отсутствуют	данные отсутствуют
924	728487.65	1289990.84	данные отсутствуют	данные отсутствуют
925	728482.92	1290066.28	данные отсутствуют	данные отсутствуют
926	728476.86	1290159.57	данные отсутствуют	данные отсутствуют
927	728470.33	1290243.48	данные отсутствуют	данные отсутствуют
928	728465.99	1290285.99	данные отсутствуют	данные отсутствуют
929	728457.29	1290412.2	данные отсутствуют	данные отсутствуют
930	728407.93	1290401.27	данные отсутствуют	данные отсутствуют
931	728416.16	1290281.73	данные отсутствуют	данные отсутствуют
932	728420.53	1290239	данные отсутствуют	данные отсутствуют
933	728426.99	1290156.01	данные отсутствуют	данные отсутствуют
934	728433.02	1290063.07	данные отсутствуют	данные отсутствуют
935	728437.78	1289987.22	данные отсутствуют	данные отсутствуют
936	728438.62	1289977.04	данные отсутствуют	данные отсутствуют
937	728791	1290394.5	данные отсутствуют	данные отсутствуют
Государственный регистратор			ФГИС ЕГРН	
полное наименование должности			подпись	
			инициалы, фамилия	

М.П.

Земельный участок					
(вид объекта недвижимости)					
Лист №	Раздела 4.2		Всего листов раздела 4.2 : ____	Всего разделов: ____	Всего листов выписки: ____
30.09.2021 № 99/2021/420817999					
Кадастровый номер:			02:22:000000:4067		
Номер точки	Координаты, м		Описание закрепления на местности	Средняя квадратическая погрешность определения координат характерных точек границы части земельного участка, м	
	X	Y			
1	2	3	4	5	
938	728800.95	1290470.59	данные отсутствуют	данные отсутствуют	
939	728804.53	1290545.22	данные отсутствуют	данные отсутствуют	
940	728766.94	1290542.92	данные отсутствуют	данные отсутствуют	
941	728695.04	1290521.48	данные отсутствуют	данные отсутствуют	
942	728702.47	1290507.07	данные отсутствуют	данные отсутствуют	
943	728714.43	1290489.62	данные отсутствуют	данные отсутствуют	
944	728751.92	1290491.91	данные отсутствуют	данные отсутствуют	
945	728751.11	1290475.04	данные отсутствуют	данные отсутствуют	
946	728739.8	1290388.53	данные отсутствуют	данные отсутствуют	
947	728733.95	1290306.35	данные отсутствуют	данные отсутствуют	
948	728740.06	1290201.74	данные отсутствуют	данные отсутствуют	
949	728743.97	1290131.77	данные отсутствуют	данные отсутствуют	
950	728745.18	1290100.55	данные отсутствуют	данные отсутствуют	
951	728741.91	1290075	данные отсутствуют	данные отсутствуют	
952	728770.88	1290071.3	данные отсутствуют	данные отсутствуют	
953	728448.67	1289924.45	данные отсутствуют	данные отсутствуют	
954	728444.47	1289925.52	данные отсутствуют	данные отсутствуют	
Государственный регистратор			ФГИС ЕГРН		
полное наименование должности			подпись		инициалы, фамилия

М.П.

Земельный участок					
(вид объекта недвижимости)					
Лист №	Раздела 4.2		Всего листов раздела 4.2 : ____	Всего разделов: ____	Всего листов выписки: ____
30.09.2021 № 99/2021/420817999					
Кадастровый номер:			02:22:000000:4067		
Номер точки	Координаты, м		Описание закрепления на местности	Средняя квадратическая погрешность определения координат характерных точек границы части земельного участка, м	
	X	Y			
1	2	3	4	5	
955	728445.01	1289923.48	данные отсутствуют	данные отсутствуют	
956	731012.89	1284366.77	данные отсутствуют	данные отсутствуют	
957	731030.25	1284374.66	данные отсутствуют	данные отсутствуют	
958	731034.4	1284385.91	данные отсутствуют	данные отсутствуют	
959	730895.23	1284480.16	данные отсутствуют	данные отсутствуют	
960	730906.84	1284466.49	данные отсутствуют	данные отсутствуют	
961	730951.1	1284418.55	данные отсутствуют	данные отсутствуют	
962	730956.59	1284412.06	данные отсутствуют	данные отсутствуют	
963	730955.82	1284402.46	данные отсутствуют	данные отсутствуют	
964	730960.58	1284388.28	данные отсутствуют	данные отсутствуют	
965	730971.08	1284378.01	данные отсутствуют	данные отсутствуют	
966	730994.95	1284368.65	данные отсутствуют	данные отсутствуют	
967	728928.71	1284671.9	данные отсутствуют	данные отсутствуют	
968	728670.23	1284597.75	данные отсутствуют	данные отсутствуют	
969	728670.37	1284597.79	данные отсутствуют	данные отсутствуют	
970	728715.33	1284610.78	данные отсутствуют	данные отсутствуют	
971	728763.57	1284624.59	данные отсутствуют	данные отсутствуют	
Государственный регистратор			ФГИС ЕГРН		
полное наименование должности			подпись		инициалы, фамилия

М.П.

Выписка из Единого государственного реестра недвижимости об объекте недвижимости
Сведения о частях земельного участка

Земельный участок				
(вид объекта недвижимости)				
Лист № ___ Раздела 4.2		Всего листов раздела 4.2 : ___		Всего разделов: ___
30.09.2021 № 99/2021/420817999				
Кадастровый номер:			02:22:000000:4067	
Номер точки	Координаты, м		Описание закрепления на местности	Средняя квадратическая погрешность определения координат характерных точек границы части земельного участка, м
	X	Y		
1	2	3	4	5
972	728810.6	1284638.12	данные отсутствуют	данные отсутствуют
973	728858.72	1284651.86	данные отсутствуют	данные отсутствуют
974	728906.1	1284665.59	данные отсутствуют	данные отсутствуют
975	730531.77	1285237.96	данные отсутствуют	данные отсутствуют
976	730513.96	1285210.93	данные отсутствуют	данные отсутствуют
977	730518.31	1285156.85	данные отсутствуют	данные отсутствуют
978	730533.23	1285109.71	данные отсутствуют	данные отсутствуют
979	730550.6	1285054.97	данные отсутствуют	данные отсутствуют
980	730565.82	1285006.77	данные отсутствуют	данные отсутствуют
981	730566.59	1285004.36	данные отсутствуют	данные отсутствуют
982	730583.57	1285016.93	данные отсутствуют	данные отсутствуют
983	730569.67	1285061.01	данные отсутствуют	данные отсутствуют
984	730552.28	1285115.75	данные отсутствуют	данные отсутствуют
985	730538.04	1285160.72	данные отсутствуют	данные отсутствуют
986	730533.7	1285214.86	данные отсутствуют	данные отсутствуют
987	730441.56	1286681.83	данные отсутствуют	данные отсутствуют
988	730410.14	1286674.9	данные отсутствуют	данные отсутствуют
Государственный регистратор			ФГИС ЕГРН	
полное наименование должности			подпись	
			инициалы, фамилия	

М.П.

Выписка из Единого государственного реестра недвижимости об объекте недвижимости
Сведения о частях земельного участка

Земельный участок				
(вид объекта недвижимости)				
Лист № ___ Раздела 4.2		Всего листов раздела 4.2 : ___		Всего разделов: ___
30.09.2021 № 99/2021/420817999				
Кадастровый номер:			02:22:000000:4067	
Номер точки	Координаты, м		Описание закрепления на местности	Средняя квадратическая погрешность определения координат характерных точек границы части земельного участка, м
	X	Y		
1	2	3	4	5
989	730403.8	1286667.11	данные отсутствуют	данные отсутствуют
990	730423.41	1286544.81	данные отсутствуют	данные отсутствуют
991	730417.49	1286592.1	данные отсутствуют	данные отсутствуют
992	730410.69	1286643.91	данные отсутствуют	данные отсутствуют
993	731065.09	1284432.82	данные отсутствуют	данные отсутствуют
994	730999.93	1284476.57	данные отсутствуют	данные отсутствуют
995	731019.02	1284463.79	данные отсутствуют	данные отсутствуют
996	731019.18	1284463.68	данные отсутствуют	данные отсутствуют
997	731028.19	1284457.65	данные отсутствуют	данные отсутствуют
998	731307.22	1287496.38	данные отсутствуют	данные отсутствуют
999	731305.92	1287484.11	данные отсутствуют	данные отсутствуют
1000	731301.48	1287440.4	данные отсутствуют	данные отсутствуют
1001	731298.07	1287407.69	данные отсутствуют	данные отсутствуют
1002	731294.51	1287372.34	данные отсутствуют	данные отсутствуют
1003	731261.3	1287351.43	данные отсутствуют	данные отсутствуют
1004	731217.82	1287324.45	данные отсутствуют	данные отсутствуют
1005	731182.69	1287302.14	данные отсутствуют	данные отсутствуют
Государственный регистратор			ФГИС ЕГРН	
полное наименование должности			подпись	
			инициалы, фамилия	

М.П.

Земельный участок				
(вид объекта недвижимости)				
Лист № ___ Раздела <u>4.2</u>		Всего листов раздела <u>4.2</u> : ___		Всего разделов: ___
30.09.2021 № 99/2021/420817999				
Кадастровый номер:			02:22:000000:4067	
Номер точки	Координаты, м		Описание закрепления на местности	Средняя квадратическая погрешность определения координат характерных точек границы части земельного участка, м
	X	Y		
1	2	3	4	5
1006	731315.16	1287377.95	данные отсутствуют	данные отсутствуют
1007	731317.95	1287405.66	данные отсутствуют	данные отсутствуют
1008	731320.57	1287430.82	данные отсутствуют	данные отсутствуют
1009	730560.12	1286859.61	данные отсутствуют	данные отсутствуют
1010	730644.43	1286914.49	данные отсутствуют	данные отсутствуют
1011	730614.37	1286895.81	данные отсутствуют	данные отсутствуют
1012	730564.28	1286864.8	данные отсутствуют	данные отсутствуют

Государственный регистратор		ФГИС ЕГРН
полное наименование должности	подпись	инициалы, фамилия

М.П.

Земельный участок				
(вид объекта недвижимости)				
Лист № ___ Раздела <u>4.2</u>		Всего листов раздела <u>4.2</u> : ___		Всего разделов: ___
30.09.2021 № 99/2021/420817999				
Кадастровый номер:			02:22:000000:4067	
Сведения о характерных точках границы части (частей) земельного участка				
Учетный номер части: 3				
Система координат: МСК-05				
Зона №				
Номер точки	Координаты, м		Описание закрепления на местности	Средняя квадратическая погрешность определения координат характерных точек границы части земельного участка, м
	X	Y		
1	2	3	4	5
1	731033.86	1284341.07	данные отсутствуют	данные отсутствуют
2	731074.61	1284402.52	данные отсутствуют	данные отсутствуют
3	731071.75	1284411.74	данные отсутствуют	данные отсутствуют
4	731056.1	1284379.07	данные отсутствуют	данные отсутствуют
4	731056.1	1284379.07	данные отсутствуют	данные отсутствуют
5	731028.45	1284387.79	данные отсутствуют	данные отсутствуют
5	731028.45	1284387.79	данные отсутствуют	данные отсутствуют
5	731028.45	1284387.79	данные отсутствуют	данные отсутствуют
5	731028.45	1284387.79	данные отсутствуют	данные отсутствуют
6	731023.09	1284374.92	данные отсутствуют	данные отсутствуют
6	731023.09	1284374.92	данные отсутствуют	данные отсутствуют
6	731023.09	1284374.92	данные отсутствуют	данные отсутствуют
6	731023.09	1284374.92	данные отсутствуют	данные отсутствуют
7	730973.08	1284396.71	данные отсутствуют	данные отсутствуют
7	730973.08	1284396.71	данные отсутствуют	данные отсутствуют
7	730973.08	1284396.71	данные отсутствуют	данные отсутствуют

Государственный регистратор		ФГИС ЕГРН
полное наименование должности	подпись	инициалы, фамилия

М.П.

Выписка из Единого государственного реестра недвижимости об объекте недвижимости
Сведения о частях земельного участка

Земельный участок				
(вид объекта недвижимости)				
Лист № __ Раздела 4.2		Всего листов раздела 4.2 : __		Всего разделов: __
30.09.2021 № 99/2021/420817999				
Кадастровый номер:			02:22:000000:4067	
Номер точки	Координаты, м		Описание закрепления на местности	Средняя квадратическая погрешность определения координат характерных точек границы части земельного участка, м
	X	Y		
1	2	3	4	5
8	730980.05	1284419.78	данные отсутствуют	данные отсутствуют
8	730980.05	1284419.78	данные отсутствуют	данные отсутствуют
8	730980.05	1284419.78	данные отсутствуют	данные отсутствуют
9	730904.73	1284478.01	данные отсутствуют	данные отсутствуют
9	730904.73	1284478.01	данные отсутствуют	данные отсутствуют
9	730904.73	1284478.01	данные отсутствуют	данные отсутствуют
10	730893.54	1284480.54	данные отсутствуют	данные отсутствуют
11	730902.08	1284473.92	данные отсутствуют	данные отсутствуют
12	730948.31	1284383.01	данные отсутствуют	данные отсутствуют
13	730867.97	1284543.06	данные отсутствуют	данные отсутствуют
13	730867.97	1284543.06	данные отсутствуют	данные отсутствуют
14	730782.34	1284587.3	данные отсутствуют	данные отсутствуют
15	730739.22	1284628.54	данные отсутствуют	данные отсутствуют
15	730739.22	1284628.54	данные отсутствуют	данные отсутствуют
16	730711.12	1284655.42	данные отсутствуют	данные отсутствуют
17	730662.63	1284688.7	данные отсутствуют	данные отсутствуют
18	730653	1284694.15	данные отсутствуют	данные отсутствуют
Государственный регистратор			ФГИС ЕГРН	
полное наименование должности			подпись	
			инициалы, фамилия	

М.П.

Выписка из Единого государственного реестра недвижимости об объекте недвижимости
Сведения о частях земельного участка

Земельный участок				
(вид объекта недвижимости)				
Лист № __ Раздела 4.2		Всего листов раздела 4.2 : __		Всего разделов: __
30.09.2021 № 99/2021/420817999				
Кадастровый номер:			02:22:000000:4067	
Номер точки	Координаты, м		Описание закрепления на местности	Средняя квадратическая погрешность определения координат характерных точек границы части земельного участка, м
	X	Y		
1	2	3	4	5
18	730653	1284694.15	данные отсутствуют	данные отсутствуют
19	730579.9	1284697.9	данные отсутствуют	данные отсутствуют
20	730559.28	1284746.63	данные отсутствуют	данные отсутствуют
20	730559.28	1284746.63	данные отсутствуют	данные отсутствуют
21	730384.96	1284761.63	данные отсутствуют	данные отсутствуют
21	730384.96	1284761.63	данные отсутствуют	данные отсутствуют
22	730055.06	1284711.02	данные отсутствуют	данные отсутствуют
22	730055.06	1284711.02	данные отсутствуют	данные отсутствуют
23	729977.76	1284691.97	данные отсутствуют	данные отсутствуют
24	730004.3	1284697.71	данные отсутствуют	данные отсутствуют
25	730178.93	1284723.96	данные отсутствуют	данные отсутствуют
26	730332.81	1284736.51	данные отсутствуют	данные отсутствуют
27	730488.78	1284745.86	данные отсутствуют	данные отсутствуют
28	730518.48	1284734.95	данные отсутствуют	данные отсутствуют
29	730561.66	1284697.42	данные отсутствуют	данные отсутствуют
30	730703.11	1284600.28	данные отсутствуют	данные отсутствуют
31	730847.05	1284512.17	данные отсутствуют	данные отсутствуют
Государственный регистратор			ФГИС ЕГРН	
полное наименование должности			подпись	
			инициалы, фамилия	

М.П.

Земельный участок				
(вид объекта недвижимости)				
Лист № __ Раздела 4.2		Всего листов раздела 4.2 : __		Всего разделов: __
30.09.2021 № 99/2021/420817999				
Кадастровый номер:			02:22:000000:4067	
Номер точки	Координаты, м		Описание закрепления на местности	Средняя квадратическая погрешность определения координат характерных точек границы части земельного участка, м
	X	Y		
1	2	3	4	5
32	729323.82	1289474.82	данные отсутствуют	данные отсутствуют
33	729394.61	1289582.82	данные отсутствуют	данные отсутствуют
34	729553.81	1289791.77	данные отсутствуют	данные отсутствуют
35	729741.53	1289629.48	данные отсутствуют	данные отсутствуют
36	729851.62	1289526.52	данные отсутствуют	данные отсутствуют
37	729884.79	1289501.76	данные отсутствуют	данные отсутствуют
38	729887.79	1289505.92	данные отсутствуют	данные отсутствуют
39	729887.78	1289505.95	данные отсутствуют	данные отсутствуют
40	729897.79	1289519.83	данные отсутствуют	данные отсутствуют
41	729913.07	1289541.05	данные отсутствуют	данные отсутствуют
42	729884.47	1289564.25	данные отсутствуют	данные отсутствуют
43	729775.12	1289666.52	данные отсутствуют	данные отсутствуют
44	729584.19	1289831.55	данные отсутствуют	данные отсутствуют
45	729629.87	1289892.34	данные отсутствуют	данные отсутствуют
46	729593.18	1289928.04	данные отсутствуют	данные отсутствуют
47	729588.01	1289921.24	данные отсутствуют	данные отсутствуют
48	729593.98	1289915.04	данные отсутствуют	данные отсутствуют
Государственный регистратор			ФГИС ЕГРН	
полное наименование должности			подпись	
			инициалы, фамилия	

М.П.

Раздел 4.2

Выписка из Единого государственного реестра недвижимости об объекте недвижимости
Сведения о частях земельного участка

Земельный участок				
(вид объекта недвижимости)				
Лист № __ Раздела 4.2		Всего листов раздела 4.2 : __		Всего разделов: __
30.09.2021 № 99/2021/420817999				
Кадастровый номер:			02:22:000000:4067	
Номер точки	Координаты, м		Описание закрепления на местности	Средняя квадратическая погрешность определения координат характерных точек границы части земельного участка, м
	X	Y		
1	2	3	4	5
49	729561.74	1289884.37	данные отсутствуют	данные отсутствуют
49	729561.74	1289884.37	данные отсутствуют	данные отсутствуют
50	729354.37	1289612.53	данные отсутствуют	данные отсутствуют
51	729288.36	1289514.55	данные отсутствуют	данные отсутствуют
52	729612.46	1284610.89	данные отсутствуют	данные отсутствуют
53	729535.54	1284751.75	данные отсутствуют	данные отсутствуют
54	729520.93	1284749.83	данные отсутствуют	данные отсутствуют
55	729583.97	1284630.33	данные отсутствуют	данные отсутствуют
56	728476.47	1289955.36	данные отсутствуют	данные отсутствуют
56	728476.47	1289955.36	данные отсутствуют	данные отсутствуют
57	728545.72	1289965.28	данные отсутствуют	данные отсутствуют
58	728660.06	1290016.67	данные отсутствуют	данные отсутствуют
59	728765.04	1290071.66	данные отсутствуют	данные отсутствуют
60	728746.57	1290091.31	данные отсутствуют	данные отсутствуют
61	728750.19	1290117.42	данные отсутствуют	данные отсутствуют
62	728637.5	1290061.37	данные отсутствуют	данные отсутствуют
63	728487.35	1289994.21	данные отсутствуют	данные отсутствуют
Государственный регистратор			ФГИС ЕГРН	
полное наименование должности			подпись	
			инициалы, фамилия	

М.П.

Выписка из Единого государственного реестра недвижимости об объекте недвижимости
Сведения о частях земельного участка

Земельный участок				
(вид объекта недвижимости)				
Лист № __ Раздела 4.2		Всего листов раздела 4.2 : __		Всего разделов: __
30.09.2021 № 99/2021/420817999				
Кадастровый номер:			02:22:000000:4067	
Номер точки	Координаты, м		Описание закрепления на местности	Средняя квадратическая погрешность определения координат характерных точек границы части земельного участка, м
	X	Y		
1	2	3	4	5
64	728467.92	1290272.58	данные отсутствуют	данные отсутствуют
65	728462.19	1290414.52	данные отсутствуют	данные отсутствуют
66	728456.15	1290411.66	данные отсутствуют	данные отсутствуют
66	728456.15	1290411.66	данные отсутствуют	данные отсутствуют
67	728452.09	1290409.74	данные отсутствуют	данные отсутствуют
67	728452.09	1290409.74	данные отсутствуют	данные отсутствуют
68	728434.01	1290401.23	данные отсутствуют	данные отсутствуют
68	728434.01	1290401.23	данные отсутствуют	данные отсутствуют
69	728412.73	1290401.26	данные отсутствуют	данные отсутствуют
70	728418.13	1290268	данные отсутствуют	данные отсутствуют
71	728438.78	1289977.07	данные отсутствуют	данные отсутствуют
72	728458.7	1289979.63	данные отсутствуют	данные отсутствуют
72	728458.7	1289979.63	данные отсутствуют	данные отсутствуют
73	728476.38	1289962.78	данные отсутствуют	данные отсутствуют
73	728476.38	1289962.78	данные отсутствуют	данные отсутствуют
74	728466.66	1289929.75	данные отсутствуют	данные отсутствуют
75	728524.45	1289955.72	данные отсутствуют	данные отсутствуют
Государственный регистратор			ФГИС ЕГРН	
полное наименование должности			подпись	
			инициалы, фамилия	

М.П.

Раздел 4.2

Выписка из Единого государственного реестра недвижимости об объекте недвижимости
Сведения о частях земельного участка

Земельный участок				
(вид объекта недвижимости)				
Лист № __ Раздела 4.2		Всего листов раздела 4.2 : __		Всего разделов: __
30.09.2021 № 99/2021/420817999				
Кадастровый номер:			02:22:000000:4067	
Номер точки	Координаты, м		Описание закрепления на местности	Средняя квадратическая погрешность определения координат характерных точек границы части земельного участка, м
	X	Y		
1	2	3	4	5
76	728476.74	1289948.88	данные отсутствуют	данные отсутствуют
76	728476.74	1289948.88	данные отсутствуют	данные отсутствуют
77	728476.41	1289943.09	данные отсутствуют	данные отсутствуют
77	728476.41	1289943.09	данные отсутствуют	данные отсутствуют
78	729778.54	1284534.16	данные отсутствуют	данные отсутствуют
79	729778.01	1284534.02	данные отсутствуют	данные отсутствуют
80	729750.25	1284526.53	данные отсутствуют	данные отсутствуют
81	729749.68	1284530.48	данные отсутствуют	данные отсутствуют
82	729749.66	1284530.48	данные отсутствуют	данные отсутствуют
82	729749.66	1284530.48	данные отсутствуют	данные отсутствуют
83	729744.63	1284565.44	данные отсутствуют	данные отсутствуют
84	729801.18	1284589.54	данные отсутствуют	данные отсутствуют
85	729831.36	1284632.82	данные отсутствуют	данные отсутствуют
86	729822.64	1284628.54	данные отсутствуют	данные отсутствуют
87	729753.39	1284605.46	данные отсутствуют	данные отсутствуют
88	729744.06	1284585.79	данные отсутствуют	данные отсутствуют
89	729725.28	1284596.09	данные отсутствуют	данные отсутствуют
Государственный регистратор			ФГИС ЕГРН	
полное наименование должности			подпись	
			инициалы, фамилия	

М.П.

Земельный участок				
(вид объекта недвижимости)				
Лист №		Раздела 4.2		Всего листов раздела 4.2 : ____
				Всего разделов: ____
				Всего листов выписки: ____
30.09.2021 № 99/2021/420817999				
Кадастровый номер:			02:22:000000:4067	
Номер точки	Координаты, м		Описание закрепления на местности	Средняя квадратическая погрешность определения координат характерных точек границы части земельного участка, м
	X	Y		
1	2	3	4	5
90	729704.55	1284589.18	данные отсутствуют	данные отсутствуют
91	729636.87	1284594.23	данные отсутствуют	данные отсутствуют
92	729686.71	1284560.22	данные отсутствуют	данные отсутствуют
93	729762.54	1284495.03	данные отсутствуют	данные отсутствуют
94	731056.5	1284439.01	данные отсутствуют	данные отсутствуют
95	731056.45	1284439.21	данные отсутствуют	данные отсутствуют
96	730999.99	1284477.04	данные отсутствуют	данные отсутствуют
96	730999.99	1284477.04	данные отсутствуют	данные отсутствуют
96	730999.99	1284477.04	данные отсутствуют	данные отсутствуют
97	730998.47	1284465.62	данные отсутствуют	данные отсутствуют
98	731039.72	1284439.26	данные отсутствуют	данные отсутствуют
99	731053.08	1284430.73	данные отсутствуют	данные отсутствуют
100	731005.04	1284461.66	данные отсутствуют	данные отсутствуют
100	731005.04	1284461.66	данные отсутствуют	данные отсутствуют
101	731004.82	1284463.01	данные отсутствуют	данные отсутствуют
101	731004.82	1284463.01	данные отсутствуют	данные отсутствуют
102	731006.49	1284463.29	данные отсутствуют	данные отсутствуют
Государственный регистратор				ФГИС ЕГРН
полное наименование должности			подпись	инициалы, фамилия

М.П.

Раздел 4.2

Выписка из Единого государственного реестра недвижимости об объекте недвижимости
Сведения о частях земельного участка

Земельный участок				
(вид объекта недвижимости)				
Лист №		Раздела 4.2		Всего листов раздела 4.2 : ____
				Всего разделов: ____
				Всего листов выписки: ____
30.09.2021 № 99/2021/420817999				
Кадастровый номер:			02:22:000000:4067	
Номер точки	Координаты, м		Описание закрепления на местности	Средняя квадратическая погрешность определения координат характерных точек границы части земельного участка, м
	X	Y		
1	2	3	4	5
102	731006.49	1284463.29	данные отсутствуют	данные отсутствуют
103	731006.72	1284461.95	данные отсутствуют	данные отсутствуют
103	731006.72	1284461.95	данные отсутствуют	данные отсутствуют
104	731012.85	1284460.95	данные отсутствуют	данные отсутствуют
104	731012.85	1284460.95	данные отсутствуют	данные отсутствуют
105	731012.56	1284462.93	данные отсутствуют	данные отсутствуют
105	731012.56	1284462.93	данные отсутствуют	данные отсутствуют
106	731017.34	1284463.56	данные отсутствуют	данные отсутствуют
106	731017.34	1284463.56	данные отсутствуют	данные отсутствуют
107	731019.16	1284463.81	данные отсутствуют	данные отсутствуют
107	731019.16	1284463.81	данные отсутствуют	данные отсутствуют
107	731019.16	1284463.81	данные отсутствуют	данные отсутствуют
108	731019.37	1284462.21	данные отсутствуют	данные отсутствуют
108	731019.37	1284462.21	данные отсутствуют	данные отсутствуют
109	731019.42	1284461.82	данные отсутствуют	данные отсутствуют
109	731019.42	1284461.82	данные отсутствуют	данные отсутствуют
110	732514.37	1289419.09	данные отсутствуют	данные отсутствуют
Государственный регистратор				ФГИС ЕГРН
полное наименование должности			подпись	инициалы, фамилия

М.П.

Выписка из Единого государственного реестра недвижимости об объекте недвижимости
Сведения о частях земельного участка

Земельный участок				
(вид объекта недвижимости)				
Лист № __ Раздела 4.2		Всего листов раздела 4.2 : __		Всего разделов: __
30.09.2021 № 99/2021/420817999				
Кадастровый номер:			02:22:000000:4067	
Номер точки	Координаты, м		Описание закрепления на местности	Средняя квадратическая погрешность определения координат характерных точек границы части земельного участка, м
	X	Y		
1	2	3	4	5
111	732508.31	1289430.21	данные отсутствуют	данные отсутствуют
112	732512.4	1289408.8	данные отсутствуют	данные отсутствуют
113	732517.84	1289378.49	данные отсутствуют	данные отсутствуют
114	732524.82	1289363.36	данные отсутствуют	данные отсутствуют
115	732534.91	1289351.32	данные отсутствуют	данные отсутствуют
116	732543.4	1289344.37	данные отсутствуют	данные отсутствуют
117	731541.08	1285288.15	данные отсутствуют	данные отсутствуют
118	731498.33	1285628.72	данные отсутствуют	данные отсутствуют
119	731449.8	1286100.34	данные отсутствуют	данные отсутствуют
120	731400.29	1286654.04	данные отсутствуют	данные отсутствуют
121	731348.65	1287116.61	данные отсутствуют	данные отсутствуют
122	731326.89	1287367.46	данные отсутствуют	данные отсутствуют
123	731313.38	1287356.65	данные отсутствуют	данные отсутствуют
124	731331.57	1287144.26	данные отсутствуют	данные отсутствуют
125	731353.91	1286888.11	данные отсутствуют	данные отсутствуют
126	731381.02	1286681.09	данные отсутствуют	данные отсутствуют
127	731409.04	1286374.43	данные отсутствуют	данные отсутствуют
Государственный регистратор			ФГИС ЕГРН	
полное наименование должности			подпись	
			инициалы, фамилия	

М.П.

Выписка из Единого государственного реестра недвижимости об объекте недвижимости
Сведения о частях земельного участка

Земельный участок				
(вид объекта недвижимости)				
Лист № __ Раздела 4.2		Всего листов раздела 4.2 : __		Всего разделов: __
30.09.2021 № 99/2021/420817999				
Кадастровый номер:			02:22:000000:4067	
Номер точки	Координаты, м		Описание закрепления на местности	Средняя квадратическая погрешность определения координат характерных точек границы части земельного участка, м
	X	Y		
1	2	3	4	5
128	731432.22	1286066.94	данные отсутствуют	данные отсутствуют
129	731469.24	1285578.76	данные отсутствуют	данные отсутствуют
130	731510.11	1285286.58	данные отсутствуют	данные отсутствуют
131	731521.41	1285284.1	данные отсутствуют	данные отсутствуют
132	731311.63	1287377.14	данные отсутствуют	данные отсутствуют
133	731325.77	1287380.39	данные отсутствуют	данные отсутствуют
134	731321.74	1287426.82	данные отсутствуют	данные отсутствуют
135	731308.19	1287473.29	данные отсутствуют	данные отсутствуют
135	731308.19	1287473.29	данные отсутствуют	данные отсутствуют
135	731308.19	1287473.29	данные отсутствуют	данные отсутствуют
136	731306.8	1287488.08	данные отсутствуют	данные отсутствуют
136	731306.8	1287488.08	данные отсутствуют	данные отсутствуют
136	731306.8	1287488.08	данные отсутствуют	данные отсутствуют
136	731306.8	1287488.08	данные отсутствуют	данные отсутствуют
136	731306.8	1287488.08	данные отсутствуют	данные отсутствуют
136	731306.8	1287488.08	данные отсутствуют	данные отсутствуют
137	731310.35	1287558.7	данные отсутствуют	данные отсутствуют
Государственный регистратор			ФГИС ЕГРН	
полное наименование должности			подпись	
			инициалы, фамилия	

М.П.

Земельный участок				
(вид объекта недвижимости)				
Лист № __ Раздела <u>4.2</u>		Всего листов раздела <u>4.2</u> : __		Всего разделов: __
30.09.2021 № 99/2021/420817999				
Кадастровый номер:			02:22:000000:4067	
Номер точки	Координаты, м		Описание закрепления на местности	Средняя квадратическая погрешность определения координат характерных точек границы части земельного участка, м
	X	Y		
1	2	3	4	5
137	731310.35	1287558.7	данные отсутствуют	данные отсутствуют
137	731310.35	1287558.7	данные отсутствуют	данные отсутствуют
138	731296.03	1287559.28	данные отсутствуют	данные отсутствуют
139	732441.09	1289571.76	данные отсутствуют	данные отсутствуют
140	732447.29	1289562.78	данные отсутствуют	данные отсутствуют
141	732441.79	1289571.96	данные отсутствуют	данные отсутствуют
142	732377.17	1289792.06	данные отсутствуют	данные отсутствуют
143	732322.98	1289975.73	данные отсутствуют	данные отсутствуют
144	732280.68	1289973.67	данные отсутствуют	данные отсутствуют
145	732273.03	1289967.98	данные отсутствуют	данные отсутствуют
146	732329.25	1289777.79	данные отсутствуют	данные отсутствуют
147	732395.57	1289551.84	данные отсутствуют	данные отсутствуют
148	732414.39	1289520.4	данные отсутствуют	данные отсутствуют
149	731122.69	1284332.97	данные отсутствуют	данные отсутствуют
150	731142.35	1284333.58	данные отсутствуют	данные отсутствуют
151	731151.5	1284333.58	данные отсутствуют	данные отсутствуют
151	731151.5	1284333.58	данные отсутствуют	данные отсутствуют
Государственный регистратор			ФГИС ЕГРН	
полное наименование должности			подпись	
			инициалы, фамилия	

М.П.

Раздел 4.2

Выписка из Единого государственного реестра недвижимости об объекте недвижимости
Сведения о частях земельного участка

Земельный участок				
(вид объекта недвижимости)				
Лист № __ Раздела <u>4.2</u>		Всего листов раздела <u>4.2</u> : __		Всего разделов: __
30.09.2021 № 99/2021/420817999				
Кадастровый номер:			02:22:000000:4067	
Номер точки	Координаты, м		Описание закрепления на местности	Средняя квадратическая погрешность определения координат характерных точек границы части земельного участка, м
	X	Y		
1	2	3	4	5
152	731086.74	1284403.31	данные отсутствуют	данные отсутствуют
153	731085.22	1284404.03	данные отсутствуют	данные отсутствуют
154	731069.14	1284406.29	данные отсутствуют	данные отсутствуют
155	731056.09	1284379.07	данные отсутствуют	данные отсутствуют
156	730983.87	1284392.01	данные отсутствуют	данные отсутствуют
157	730976.67	1284373.79	данные отсутствуют	данные отсутствуют
158	731024.79	1284354.42	данные отсутствуют	данные отсутствуют
159	731028.25	1284365.19	данные отсутствуют	данные отсутствуют
160	731071.75	1284359.1	данные отсутствуют	данные отсутствуют
161	731120.09	1284336.16	данные отсутствуют	данные отсутствуют
162	731094.2	1284370.97	данные отсутствуют	данные отсутствуют
163	731094.92	1284372.34	данные отсутствуют	данные отсутствуют
164	731096.08	1284371.74	данные отсутствуют	данные отсутствуют
165	731095.36	1284370.36	данные отсутствуют	данные отсутствуют
166	730792.37	1284582.12	данные отсутствуют	данные отсутствуют
167	730853.33	1284542.56	данные отсутствуют	данные отсутствуют
168	730863.78	1284536.88	данные отсутствуют	данные отсутствуют
Государственный регистратор			ФГИС ЕГРН	
полное наименование должности			подпись	
			инициалы, фамилия	

М.П.

Выписка из Единого государственного реестра недвижимости об объекте недвижимости
Сведения о частях земельного участка

Земельный участок				
(вид объекта недвижимости)				
Лист № _____ Раздела 4.2		Всего листов раздела 4.2 : _____		Всего разделов: _____
30.09.2021 № 99/2021/420817999				
Кадастровый номер:			02:22:000000:4067	
Номер точки	Координаты, м		Описание закрепления на местности	Средняя квадратическая погрешность определения координат характерных точек границы части земельного участка, м
	X	Y		
1	2	3	4	5
169	728807.79	1290405.44	данные отсутствуют	данные отсутствуют
170	728807.09	1290467.32	данные отсутствуют	данные отсутствуют
171	728807.09	1290499.95	данные отсутствуют	данные отсутствуют
172	728771.46	1290381.76	данные отсутствуют	данные отсутствуют
173	728771.13	1289991.1	данные отсутствуют	данные отсутствуют
174	728764.04	1289990.08	данные отсутствуют	данные отсутствуют
175	728773.05	1289767.56	данные отсутствуют	данные отсутствуют
176	728660.84	1290486.38	данные отсутствуют	данные отсутствуют
177	728807.09	1290525.83	данные отсутствуют	данные отсутствуют
178	728807.09	1290549.55	данные отсутствуют	данные отсутствуют
179	728773.44	1290544.86	данные отсутствуют	данные отсутствуют
180	728674.72	1290515.42	данные отсутствуют	данные отсутствуют
181	728667.55	1290511.97	данные отсутствуют	данные отсутствуют
182	728530.63	1290447	данные отсутствуют	данные отсутствуют
183	729233.27	1289492.07	данные отсутствуют	данные отсутствуют
184	729233.27	1289492.21	данные отсутствуют	данные отсутствуют
185	729274.17	1289517.74	данные отсутствуют	данные отсутствуют
Государственный регистратор			ФГИС ЕГРН	
полное наименование должности			подпись	
			инициалы, фамилия	

М.П.

Раздел 4.2

Выписка из Единого государственного реестра недвижимости об объекте недвижимости
Сведения о частях земельного участка

Земельный участок				
(вид объекта недвижимости)				
Лист № _____ Раздела 4.2		Всего листов раздела 4.2 : _____		Всего разделов: _____
30.09.2021 № 99/2021/420817999				
Кадастровый номер:			02:22:000000:4067	
Номер точки	Координаты, м		Описание закрепления на местности	Средняя квадратическая погрешность определения координат характерных точек границы части земельного участка, м
	X	Y		
1	2	3	4	5
186	729275.07	1289518.31	данные отсутствуют	данные отсутствуют
187	729125.81	1289658.35	данные отсутствуют	данные отсутствуют
188	728858.08	1289923.64	данные отсутствуют	данные отсутствуют
189	728854.24	1290264.48	данные отсутствуют	данные отсутствуют
190	728861.87	1290433.52	данные отсутствуют	данные отсутствуют
191	728829.22	1290412.24	данные отсутствуют	данные отсутствуют
192	728829.34	1290401.23	данные отсутствуют	данные отсутствуют
192	728829.34	1290401.23	данные отсутствуют	данные отсутствуют
193	728829.72	1290283.39	данные отсутствуют	данные отсутствуют
193	728829.72	1290283.39	данные отсутствуют	данные отсутствуют
194	728829.99	1290168.82	данные отсутствуют	данные отсутствуют
194	728829.99	1290168.82	данные отсутствуют	данные отсутствуют
195	728830.63	1290118.82	данные отсутствуют	данные отсутствуют
195	728830.63	1290118.82	данные отсутствуют	данные отсутствуют
196	728829.78	1290009.03	данные отсутствуют	данные отсутствуют
196	728829.78	1290009.03	данные отсутствуют	данные отсутствуют
197	728833.22	1289878.16	данные отсутствуют	данные отсутствуют
Государственный регистратор			ФГИС ЕГРН	
полное наименование должности			подпись	
			инициалы, фамилия	

М.П.

Земельный участок					
(вид объекта недвижимости)					
Лист №	Раздела 4.2		Всего листов раздела 4.2 : ____	Всего разделов: ____	Всего листов выписки: ____
30.09.2021 № 99/2021/420817999					
Кадастровый номер:			02:22:000000:4067		
Номер точки	Координаты, м		Описание закрепления на местности	Средняя квадратическая погрешность определения координат характерных точек границы части земельного участка, м	
	X	Y			
1	2	3	4	5	
198	729090.98	1289622.48	данные отсутствуют	данные отсутствуют	
199	729230.57	1289490.37	данные отсутствуют	данные отсутствуют	
200	728829.13	1290419.36	данные отсутствуют	данные отсутствуют	
201	728862.21	1290440.92	данные отсутствуют	данные отсутствуют	
202	728865.09	1290504.72	данные отсутствуют	данные отсутствуют	
203	728889.12	1290560.99	данные отсутствуют	данные отсутствуют	
204	728859.96	1290556.91	данные отсутствуют	данные отсутствуют	
205	728828.59	1290552.54	данные отсутствуют	данные отсутствуют	
206	728828.59	1290467.44	данные отсутствуют	данные отсутствуют	
207	730778.03	1284591.43	данные отсутствуют	данные отсутствуют	
208	730696.11	1284669.78	данные отсутствуют	данные отсутствуют	
209	730631.47	1284695.25	данные отсутствуют	данные отсутствуют	
210	730698.88	1284655.81	данные отсутствуют	данные отсутствуют	
211	730763.01	1284601.17	данные отсутствуют	данные отсутствуют	
212	729247.89	1284273.37	данные отсутствуют	данные отсутствуют	
213	729461.5	1284360.2	данные отсутствуют	данные отсутствуют	
214	729712.38	1284465.67	данные отсутствуют	данные отсутствуют	
Государственный регистратор					ФГИС ЕГРН
полное наименование должности			подпись		инициалы, фамилия

М.П.

Раздел 4.2

Выписка из Единого государственного реестра недвижимости об объекте недвижимости
Сведения о частях земельного участка

Земельный участок					
(вид объекта недвижимости)					
Лист №	Раздела 4.2		Всего листов раздела 4.2 : ____	Всего разделов: ____	Всего листов выписки: ____
30.09.2021 № 99/2021/420817999					
Кадастровый номер:			02:22:000000:4067		
Номер точки	Координаты, м		Описание закрепления на местности	Средняя квадратическая погрешность определения координат характерных точек границы части земельного участка, м	
	X	Y			
1	2	3	4	5	
215	729897.81	1284531.69	данные отсутствуют	данные отсутствуют	
216	729895.51	1284545.75	данные отсутствуют	данные отсутствуют	
217	730022.3	1284662.6	данные отсутствуют	данные отсутствуют	
218	730098.99	1284708.86	данные отсутствуют	данные отсутствуют	
219	730115.45	1284714.08	данные отсутствуют	данные отсутствуют	
220	730199.5	1284730.4	данные отсутствуют	данные отсутствуют	
221	730473.87	1284751.45	данные отсутствуют	данные отсутствуют	
222	730554.2	1284740.47	данные отсутствуют	данные отсутствуют	
223	730564.42	1284734.49	данные отсутствуют	данные отсутствуют	
224	729981.22	1284692.82	данные отсутствуют	данные отсутствуют	
225	729916.58	1284634	данные отсутствуют	данные отсутствуют	
226	729924.4	1284636.77	данные отсутствуют	данные отсутствуют	
227	729937.77	1284594.88	данные отсутствуют	данные отсутствуют	
228	729883.24	1284571.66	данные отсутствуют	данные отсутствуют	
229	729885.93	1284560.97	данные отсутствуют	данные отсутствуют	
230	729845.86	1284544.79	данные отсутствуют	данные отсутствуют	
231	729841.32	1284550.68	данные отсутствуют	данные отсутствуют	
Государственный регистратор					ФГИС ЕГРН
полное наименование должности			подпись		инициалы, фамилия

М.П.

Выписка из Единого государственного реестра недвижимости об объекте недвижимости
Сведения о частях земельного участка

Земельный участок				
(вид объекта недвижимости)				
Лист № __ Раздела 4.2		Всего листов раздела 4.2 : __		Всего разделов: __
30.09.2021 № 99/2021/420817999				
Кадастровый номер:			02:22:000000:4067	
Номер точки	Координаты, м		Описание закрепления на местности	Средняя квадратическая погрешность определения координат характерных точек границы части земельного участка, м
	X	Y		
1	2	3	4	5
232	729758.15	1284528.79	данные отсутствуют	данные отсутствуют
233	729749.22	1284533.55	данные отсутствуют	данные отсутствуют
234	729693.85	1284512.11	данные отсутствуют	данные отсутствуют
235	729442.07	1284406.27	данные отсутствуют	данные отсутствуют
236	729205.78	1284310.53	данные отсутствуют	данные отсутствуют
237	729057.97	1284281.67	данные отсутствуют	данные отсутствуют
238	730020.27	1289494.75	данные отсутствуют	данные отсутствуют
239	730028.14	1289504.9	данные отсутствуют	данные отсутствуют
240	729956.33	1289574.76	данные отсутствуют	данные отсутствуют
241	729861	1289657.48	данные отсутствуют	данные отсутствуют
242	729592.12	1289913.27	данные отсутствуют	данные отсутствуют
243	729588.14	1289909.49	данные отсутствуют	данные отсутствуют
244	729560.59	1289883.28	данные отсутствуют	данные отсутствуют
245	729832.69	1289624.42	данные отсутствуют	данные отсутствуют
246	729917.2	1289539.54	данные отсутствуют	данные отсутствуют
247	729972.52	1289508.69	данные отсутствуют	данные отсутствуют
248	729985.39	1289519.09	данные отсутствуют	данные отсутствуют
Государственный регистратор			ФГИС ЕГРН	
полное наименование должности			подпись	
			инициалы, фамилия	

М.П.

Выписка из Единого государственного реестра недвижимости об объекте недвижимости
Сведения о частях земельного участка

Земельный участок				
(вид объекта недвижимости)				
Лист № __ Раздела 4.2		Всего листов раздела 4.2 : __		Всего разделов: __
30.09.2021 № 99/2021/420817999				
Кадастровый номер:			02:22:000000:4067	
Номер точки	Координаты, м		Описание закрепления на местности	Средняя квадратическая погрешность определения координат характерных точек границы части земельного участка, м
	X	Y		
1	2	3	4	5
249	730016.83	1289497.23	данные отсутствуют	данные отсутствуют
250	730016.81	1289497.17	данные отсутствуют	данные отсутствуют
251	728771.04	1289997.57	данные отсутствуют	данные отсутствуют
252	728770.87	1290073.65	данные отсутствуют	данные отсутствуют
252	728770.87	1290073.65	данные отсутствуют	данные отсутствуют
253	728760.54	1290076.44	данные отсутствуют	данные отсутствуют
254	728763.78	1289996.53	данные отсутствуют	данные отсутствуют
255	728770.65	1290120.66	данные отсутствуют	данные отсутствуют
255	728770.65	1290120.66	данные отсутствуют	данные отсутствуют
256	728769.45	1290375.07	данные отсутствуют	данные отсутствуют
257	728762.53	1290352.13	данные отсутствуют	данные отсутствуют
258	728760.35	1290120.78	данные отсутствуют	данные отсутствуют
259	728770.65	1290120.31	данные отсутствуют	данные отсутствуют
260	733408.48	1290060.36	данные отсутствуют	данные отсутствуют
261	733468.07	1290064.45	данные отсутствуют	данные отсутствуют
262	733742.21	1290090.13	данные отсутствуют	данные отсутствуют
263	733988.77	1290214.55	данные отсутствуют	данные отсутствуют
Государственный регистратор			ФГИС ЕГРН	
полное наименование должности			подпись	
			инициалы, фамилия	

М.П.

Земельный участок				
(вид объекта недвижимости)				
Лист № _____ Раздела 4.2		Всего листов раздела 4.2 : _____		Всего разделов: _____
30.09.2021 № 99/2021/420817999				
Кадастровый номер:			02:22:000000:4067	
Номер точки	Координаты, м		Описание закрепления на местности	Средняя квадратическая погрешность определения координат характерных точек границы части земельного участка, м
	X	Y		
1	2	3	4	5
264	734210.72	1290332.5	данные отсутствуют	данные отсутствуют
265	734426.82	1290443.6	данные отсутствуют	данные отсутствуют
266	734419.38	1290469.62	данные отсутствуют	данные отсутствуют
266	734419.38	1290469.62	данные отсутствуют	данные отсутствуют
267	733767.93	1290116.66	данные отсутствуют	данные отсутствуют
268	733406.41	1290083.82	данные отсутствуют	данные отсутствуют
269	733406.26	1290083.73	данные отсутствуют	данные отсутствуют
270	732387.97	1289971.38	данные отсутствуют	данные отсутствуют
271	732594.23	1289988.58	данные отсутствуют	данные отсутствуют
272	732603.83	1289989.43	данные отсутствуют	данные отсутствуют
273	732326.23	1289975.89	данные отсутствуют	данные отсутствуют
274	728673.55	1284241.38	данные отсутствуют	данные отсутствуют
275	728806.68	1284244.83	данные отсутствуют	данные отсутствуют
276	729038.92	1284252.22	данные отсутствуют	данные отсутствуют
277	729175.24	1284255.67	данные отсутствуют	данные отсутствуют
278	729247.87	1284273.37	данные отсутствуют	данные отсутствуют
279	729000.91	1284284.16	данные отсутствуют	данные отсутствуют
Государственный регистратор			ФГИС ЕГРН	
полное наименование должности			подпись	
			инициалы, фамилия	

М.П.

Земельный участок				
(вид объекта недвижимости)				
Лист № _____ Раздела 4.2		Всего листов раздела 4.2 : _____		Всего разделов: _____
30.09.2021 № 99/2021/420817999				
Кадастровый номер:			02:22:000000:4067	
Номер точки	Координаты, м		Описание закрепления на местности	Средняя квадратическая погрешность определения координат характерных точек границы части земельного участка, м
	X	Y		
1	2	3	4	5
280	728674.2	1284274.33	данные отсутствуют	данные отсутствуют
281	728645.59	1284267.72	данные отсутствуют	данные отсутствуют
282	728643.6	1284241.12	данные отсутствуют	данные отсутствуют
283	734343.12	1289135.9	данные отсутствуют	данные отсутствуют
284	734538.14	1289240.19	данные отсутствуют	данные отсутствуют
285	734538.14	1289241.71	данные отсутствуют	данные отсутствуют
285	734538.14	1289241.71	данные отсутствуют	данные отсутствуют
286	734540.38	1289241.71	данные отсутствуют	данные отсутствуют
286	734540.38	1289241.71	данные отсутствуют	данные отсутствуют
287	734540.38	1289241.39	данные отсутствуют	данные отсутствуют
288	734673.15	1289312.39	данные отсутствуют	данные отсутствуют
289	734665.26	1289346.73	данные отсутствуют	данные отсутствуют
290	734332.8	1289168.95	данные отсутствуют	данные отсутствуют
291	734066.67	1289233.88	данные отсутствуют	данные отсутствуют
292	733753.81	1289551.22	данные отсутствуют	данные отсутствуют
293	733424.47	1289892.01	данные отсутствуют	данные отсутствуют
294	733429.63	1289837.74	данные отсутствуют	данные отсутствуют
Государственный регистратор			ФГИС ЕГРН	
полное наименование должности			подпись	
			инициалы, фамилия	

М.П.

Выписка из Единого государственного реестра недвижимости об объекте недвижимости
Сведения о частях земельного участка

Земельный участок						
(вид объекта недвижимости)						
Лист №		Раздела 4.2		Всего листов раздела 4.2 : ____	Всего разделов: ____	Всего листов выписки: ____
30.09.2021 № 99/2021/420817999						
Кадастровый номер:			02:22:000000:4067			
Номер точки	Координаты, м		Описание закрепления на местности	Средняя квадратическая погрешность определения координат характерных точек границы части земельного участка, м		
	X	Y				
1	2	3	4	5		
295	733729.45	1289527.5	данные отсутствуют	данные отсутствуют		
296	734045.8	1289206.6	данные отсутствуют	данные отсутствуют		
297	734331.06	1289134.37	данные отсутствуют	данные отсутствуют		
298	733578.15	1289706.88	данные отсутствуют	данные отсутствуют		
299	733576.59	1289708.47	данные отсутствуют	данные отсутствуют		
300	733578.19	1289710.04	данные отсутствуют	данные отсутствуют		
301	733579.75	1289708.44	данные отсутствуют	данные отсутствуют		
302	733742.05	1289539.09	данные отсутствуют	данные отсутствуют		
303	733740.49	1289540.69	данные отсутствуют	данные отсутствуют		
304	733742.09	1289542.25	данные отсутствуют	данные отсутствуют		
305	733743.65	1289540.65	данные отсутствуют	данные отсутствуют		
306	733899.35	1289378.69	данные отсутствуют	данные отсутствуют		
307	733897.79	1289380.29	данные отсутствуют	данные отсутствуют		
308	733899.39	1289381.85	данные отсутствуют	данные отсутствуют		
309	733900.95	1289380.26	данные отсутствуют	данные отсутствуют		
310	734512.61	1289244.97	данные отсутствуют	данные отсутствуют		
310	734512.61	1289244.97	данные отсутствуют	данные отсутствуют		
Государственный регистратор				ФГИС ЕГРН		
полное наименование должности			подпись	инициалы, фамилия		

М.П.

Выписка из Единого государственного реестра недвижимости об объекте недвижимости
Сведения о частях земельного участка

Земельный участок						
(вид объекта недвижимости)						
Лист №		Раздела 4.2		Всего листов раздела 4.2 : ____	Всего разделов: ____	Всего листов выписки: ____
30.09.2021 № 99/2021/420817999						
Кадастровый номер:			02:22:000000:4067			
Номер точки	Координаты, м		Описание закрепления на местности	Средняя квадратическая погрешность определения координат характерных точек границы части земельного участка, м		
	X	Y				
1	2	3	4	5		
311	734511.56	1289246.94	данные отсутствуют	данные отсутствуют		
311	734511.56	1289246.94	данные отсутствуют	данные отсутствуют		
312	734513.53	1289247.99	данные отсутствуют	данные отсутствуют		
312	734513.53	1289247.99	данные отсутствуют	данные отсутствуют		
313	734514.58	1289246.02	данные отсутствуют	данные отсутствуют		
313	734514.58	1289246.02	данные отсутствуют	данные отсутствуют		
314	734058.08	1289216.68	данные отсутствуют	данные отсутствуют		
315	734056.52	1289218.28	данные отсутствуют	данные отсутствуют		
316	734058.11	1289219.84	данные отсутствуют	данные отсутствуют		
317	734059.68	1289218.25	данные отсутствуют	данные отсутствуют		
318	734333.6	1289148.9	данные отсутствуют	данные отсутствуют		
318	734333.6	1289148.9	данные отсутствуют	данные отсутствуют		
319	734332.54	1289150.87	данные отсутствуют	данные отсутствуют		
319	734332.54	1289150.87	данные отсутствуют	данные отсутствуют		
320	734334.51	1289151.93	данные отсутствуют	данные отсутствуют		
320	734334.51	1289151.93	данные отсутствуют	данные отсутствуют		
321	734335.57	1289149.96	данные отсутствуют	данные отсутствуют		
Государственный регистратор				ФГИС ЕГРН		
полное наименование должности			подпись	инициалы, фамилия		

М.П.

Земельный участок				
(вид объекта недвижимости)				
Лист №		Раздела 4.2		Всего листов раздела 4.2 : ____
				Всего разделов: ____
				Всего листов выписки: ____
30.09.2021 № 99/2021/420817999				
Кадастровый номер:			02:22:000000:4067	
Номер точки	Координаты, м		Описание закрепления на местности	Средняя квадратическая погрешность определения координат характерных точек границы части земельного участка, м
	X	Y		
1	2	3	4	5
321	734335.57	1289149.96	данные отсутствуют	данные отсутствуют
322	733386.23	1289931.58	данные отсутствуют	данные отсутствуют
323	733282.01	1290039.43	данные отсутствуют	данные отсутствуют
324	733237.81	1290036.14	данные отсутствуют	данные отсутствуют
325	733241.67	1290032.24	данные отсутствуют	данные отсутствуют
326	733392.55	1289876.12	данные отсутствуют	данные отсутствуют
327	733703.96	1288766	данные отсутствуют	данные отсутствуют
328	733911.27	1288878.54	данные отсутствуют	данные отсутствуют
329	734064.56	1288960.42	данные отсутствуют	данные отсутствуют
330	734062.98	1288960.42	данные отсутствуют	данные отсутствуют
330	734062.98	1288960.42	данные отсутствуют	данные отсутствуют
331	734062.98	1288962.66	данные отсутствуют	данные отсутствуют
331	734062.98	1288962.66	данные отсутствуют	данные отсутствуют
332	734065.22	1288962.66	данные отсутствуют	данные отсутствуют
332	734065.22	1288962.66	данные отсутствуют	данные отсутствуют
333	734065.22	1288960.77	данные отсутствуют	данные отсутствуют
334	734126.43	1288993.47	данные отсутствуют	данные отсутствуют
Государственный регистратор				ФГИС ЕГРН
полное наименование должности			подпись	инициалы, фамилия

М.П.

Земельный участок				
(вид объекта недвижимости)				
Лист №		Раздела 4.2		Всего листов раздела 4.2 : ____
				Всего разделов: ____
				Всего листов выписки: ____
30.09.2021 № 99/2021/420817999				
Кадастровый номер:			02:22:000000:4067	
Номер точки	Координаты, м		Описание закрепления на местности	Средняя квадратическая погрешность определения координат характерных точек границы части земельного участка, м
	X	Y		
1	2	3	4	5
335	734339.84	1289105.72	данные отсутствуют	данные отсутствуют
336	734678.67	1289288.4	данные отсутствуют	данные отсутствуют
337	734667.97	1289334.9	данные отсутствуют	данные отсутствуют
338	734318.31	1289146.38	данные отсутствуют	данные отсутствуют
339	734196.84	1289082.49	данные отсутствуют	данные отсутствуют
340	734202.86	1289081.17	данные отсутствуют	данные отсутствуют
341	734200.6	1289070.84	данные отсутствуют	данные отсутствуют
342	734191.11	1289072.91	данные отсутствуют	данные отсутствуют
343	734192.74	1289080.33	данные отсутствуют	данные отсутствуют
344	734104.95	1289034.15	данные отсутствуют	данные отсутствуют
345	733889.52	1288919.08	данные отсутствуют	данные отсутствуют
346	733682.29	1288806.57	данные отсутствуют	данные отсутствуют
347	733580.38	1288752.35	данные отсутствуют	данные отсутствуют
348	733584.86	1288729.71	данные отсутствуют	данные отсутствуют
348	733584.86	1288729.71	данные отсутствуют	данные отсутствуют
349	733559.94	1288719.32	данные отсутствуют	данные отсутствуют
350	733555.81	1288739.28	данные отсутствуют	данные отсутствуют
Государственный регистратор				ФГИС ЕГРН
полное наименование должности			подпись	инициалы, фамилия

М.П.

Выписка из Единого государственного реестра недвижимости об объекте недвижимости
Сведения о частях земельного участка

Земельный участок				
(вид объекта недвижимости)				
Лист № _____ Раздела 4.2		Всего листов раздела 4.2 : _____		Всего разделов: _____
30.09.2021 № 99/2021/420817999				
Кадастровый номер:			02:22:000000:4067	
Номер точки	Координаты, м		Описание закрепления на местности	Средняя квадратическая погрешность определения координат характерных точек границы части земельного участка, м
	X	Y		
1	2	3	4	5
351	733179.18	1288538.91	данные отсутствуют	данные отсутствуют
352	733179.91	1288537.05	данные отсутствуют	данные отсутствуют
353	733194.76	1288503.05	данные отсутствуют	данные отсутствуют
353	733194.76	1288503.05	данные отсутствуют	данные отсутствуют
354	733203.26	1288499.62	данные отсутствуют	данные отсутствуют
355	734538.14	1289239.47	данные отсутствуют	данные отсутствуют
355	734538.14	1289239.47	данные отсутствуют	данные отсутствуют
356	734540.38	1289239.47	данные отсутствуют	данные отсутствуют
356	734540.38	1289239.47	данные отсутствуют	данные отсутствуют
357	734514.1	1289201.17	данные отсутствуют	данные отсутствуют
357	734514.1	1289201.17	данные отсутствуют	данные отсутствуют
358	734514.1	1289203.41	данные отсутствуют	данные отсутствуют
358	734514.1	1289203.41	данные отсутствуют	данные отсутствуют
359	734516.34	1289203.41	данные отсутствуют	данные отсутствуют
359	734516.34	1289203.41	данные отсутствуют	данные отсутствуют
360	734516.34	1289201.17	данные отсутствуют	данные отсутствуют
360	734516.34	1289201.17	данные отсутствуют	данные отсутствуют
Государственный регистратор				ФГИС ЕГРН
полное наименование должности			подпись	инициалы, фамилия

М.П.

Выписка из Единого государственного реестра недвижимости об объекте недвижимости
Сведения о частях земельного участка

Земельный участок				
(вид объекта недвижимости)				
Лист № _____ Раздела 4.2		Всего листов раздела 4.2 : _____		Всего разделов: _____
30.09.2021 № 99/2021/420817999				
Кадастровый номер:			02:22:000000:4067	
Номер точки	Координаты, м		Описание закрепления на местности	Средняя квадратическая погрешность определения координат характерных точек границы части земельного участка, м
	X	Y		
1	2	3	4	5
361	734327.6	1289126.73	данные отсутствуют	данные отсутствуют
362	734327.6	1289128.97	данные отсутствуют	данные отсутствуют
363	734329.84	1289128.97	данные отсутствуют	данные отсутствуют
364	734329.84	1289126.73	данные отсутствуют	данные отсутствуют
364	734329.84	1289126.73	данные отсутствуют	данные отсутствуют
365	734292.51	1289083.01	данные отсутствуют	данные отсутствуют
365	734292.51	1289083.01	данные отсутствуют	данные отсутствуют
366	734292.51	1289085.25	данные отсутствуют	данные отсутствуют
366	734292.51	1289085.25	данные отсутствуют	данные отсутствуют
367	734294.75	1289085.25	данные отсутствуют	данные отсутствуют
367	734294.75	1289085.25	данные отсутствуют	данные отсутствуют
368	734294.75	1289083.01	данные отсутствуют	данные отсутствуют
368	734294.75	1289083.01	данные отсутствуют	данные отсутствуют
369	734115.65	1289013.42	данные отсутствуют	данные отсутствуют
370	734115.65	1289015.66	данные отсутствуют	данные отсутствуют
371	734117.89	1289015.66	данные отсутствуют	данные отсутствуют
372	734117.89	1289013.42	данные отсутствуют	данные отсутствуют
Государственный регистратор				ФГИС ЕГРН
полное наименование должности			подпись	инициалы, фамилия

М.П.

Земельный участок				
(вид объекта недвижимости)				
Лист № __ Раздела 4.2		Всего листов раздела 4.2 : __		Всего разделов: __
30.09.2021 № 99/2021/420817999				
Кадастровый номер:			02:22:000000:4067	
Номер точки	Координаты, м		Описание закрепления на местности	Средняя квадратическая погрешность определения координат характерных точек границы части земельного участка, м
	X	Y		
1	2	3	4	5
373	733900.11	1288898.36	данные отсутствуют	данные отсутствуют
374	733900.11	1288900.6	данные отсутствуют	данные отсутствуют
375	733902.35	1288900.6	данные отсутствуют	данные отсутствуют
376	733902.35	1288898.36	данные отсутствуют	данные отсутствуют
376	733902.35	1288898.36	данные отсутствуют	данные отсутствуют
377	733839.69	1288841.19	данные отсутствуют	данные отсутствуют
377	733839.69	1288841.19	данные отсутствуют	данные отсутствуют
378	733839.69	1288843.43	данные отсутствуют	данные отсутствуют
378	733839.69	1288843.43	данные отсутствуют	данные отсутствуют
379	733841.93	1288843.43	данные отсутствуют	данные отсутствуют
379	733841.93	1288843.43	данные отсутствуют	данные отсутствуют
380	733841.93	1288841.19	данные отсутствуют	данные отсутствуют
380	733841.93	1288841.19	данные отсутствуют	данные отсутствуют
381	733692.07	1288786.79	данные отсутствуют	данные отсутствуют
381	733692.07	1288786.79	данные отсутствуют	данные отсутствуют
382	733692.07	1288789.03	данные отсутствуют	данные отсутствуют
383	733694.31	1288789.03	данные отсутствуют	данные отсутствуют
Государственный регистратор			ФГИС ЕГРН	
полное наименование должности			подпись	
			инициалы, фамилия	

М.П.

Раздел 4.2

Выписка из Единого государственного реестра недвижимости об объекте недвижимости
Сведения о частях земельного участка

Земельный участок				
(вид объекта недвижимости)				
Лист № __ Раздела 4.2		Всего листов раздела 4.2 : __		Всего разделов: __
30.09.2021 № 99/2021/420817999				
Кадастровый номер:			02:22:000000:4067	
Номер точки	Координаты, м		Описание закрепления на местности	Средняя квадратическая погрешность определения координат характерных точек границы части земельного участка, м
	X	Y		
1	2	3	4	5
384	733694.31	1288786.79	данные отсутствуют	данные отсутствуют
384	733694.31	1288786.79	данные отсутствуют	данные отсутствуют
385	733610.15	1288718.74	данные отсутствуют	данные отсутствуют
385	733610.15	1288718.74	данные отсутствуют	данные отсутствуют
386	733610.15	1288720.98	данные отсутствуют	данные отсутствуют
386	733610.15	1288720.98	данные отсутствуют	данные отсутствуют
387	733612.39	1288720.98	данные отсутствуют	данные отсутствуют
387	733612.39	1288720.98	данные отсутствуют	данные отсутствуют
388	733612.39	1288718.74	данные отсутствуют	данные отсутствуют
388	733612.39	1288718.74	данные отсутствуют	данные отсутствуют
389	733476.01	1288671.33	данные отсутствуют	данные отсутствуют
389	733476.01	1288671.33	данные отсутствуют	данные отсутствуют
390	733476.01	1288673.57	данные отсутствуют	данные отсутствуют
391	733478.25	1288673.57	данные отсутствуют	данные отсутствуют
391	733478.25	1288673.57	данные отсутствуют	данные отсутствуют
392	733478.25	1288671.33	данные отсутствуют	данные отсутствуют
392	733478.25	1288671.33	данные отсутствуют	данные отсутствуют
Государственный регистратор			ФГИС ЕГРН	
полное наименование должности			подпись	
			инициалы, фамилия	

М.П.

Выписка из Единого государственного реестра недвижимости об объекте недвижимости
Сведения о частях земельного участка

Земельный участок				
(вид объекта недвижимости)				
Лист №		Раздела 4.2		Всего листов раздела 4.2 : ____
				Всего разделов: ____
				Всего листов выписки: ____
30.09.2021 № 99/2021/420817999				
Кадастровый номер:			02:22:000000:4067	
Номер точки	Координаты, м		Описание закрепления на местности	Средняя квадратическая погрешность определения координат характерных точек границы части земельного участка, м
	X	Y		
1	2	3	4	5
393	733380.09	1288595.56	данные отсутствуют	данные отсутствуют
393	733380.09	1288595.56	данные отсутствуют	данные отсутствуют
394	733380.09	1288597.8	данные отсутствуют	данные отсутствуют
394	733380.09	1288597.8	данные отсутствуют	данные отсутствуют
395	733382.33	1288597.8	данные отсутствуют	данные отсутствуют
395	733382.33	1288597.8	данные отсутствуют	данные отсутствуют
396	733382.33	1288595.56	данные отсутствуют	данные отсутствуют
396	733382.33	1288595.56	данные отсутствуют	данные отсутствуют
397	733268.65	1288560.78	данные отсутствуют	данные отсутствуют
397	733268.65	1288560.78	данные отсутствуют	данные отсутствуют
398	733268.65	1288563.02	данные отсутствуют	данные отсутствуют
399	733270.89	1288563.02	данные отсутствуют	данные отсутствуют
399	733270.89	1288563.02	данные отсутствуют	данные отсутствуют
400	733270.89	1288560.78	данные отсутствуют	данные отсутствуют
400	733270.89	1288560.78	данные отсутствуют	данные отсутствуют
401	730485.72	1287048.99	данные отсутствуют	данные отсутствуют
402	730485.63	1287048.99	данные отсутствуют	данные отсутствуют
Государственный регистратор				ФГИС ЕГРН
полное наименование должности			подпись	инициалы, фамилия

М.П.

Выписка из Единого государственного реестра недвижимости об объекте недвижимости
Сведения о частях земельного участка

Земельный участок				
(вид объекта недвижимости)				
Лист №		Раздела 4.2		Всего листов раздела 4.2 : ____
				Всего разделов: ____
				Всего листов выписки: ____
30.09.2021 № 99/2021/420817999				
Кадастровый номер:			02:22:000000:4067	
Номер точки	Координаты, м		Описание закрепления на местности	Средняя квадратическая погрешность определения координат характерных точек границы части земельного участка, м
	X	Y		
1	2	3	4	5
402	730485.63	1287048.99	данные отсутствуют	данные отсутствуют
403	730485.63	1287051.23	данные отсутствуют	данные отсутствуют
403	730485.63	1287051.23	данные отсутствуют	данные отсутствуют
404	730487.87	1287051.23	данные отсутствуют	данные отсутствуют
404	730487.87	1287051.23	данные отсутствуют	данные отсутствуют
405	730487.87	1287050.15	данные отсутствуют	данные отсутствуют
406	730530.29	1287072.96	данные отсутствуют	данные отсутствуют
407	730708.14	1287167.08	данные отсутствуют	данные отсутствуют
408	730706.92	1287167.08	данные отсутствуют	данные отсутствуют
408	730706.92	1287167.08	данные отсутствуют	данные отсутствуют
409	730706.92	1287169.32	данные отсутствуют	данные отсутствуют
409	730706.92	1287169.32	данные отсутствуют	данные отсутствуют
410	730709.16	1287169.32	данные отсутствуют	данные отсутствуют
410	730709.16	1287169.32	данные отсутствуют	данные отсутствуют
411	730709.16	1287167.62	данные отсутствуют	данные отсутствуют
412	730751.9	1287190.24	данные отсутствуют	данные отсутствуют
413	730903.25	1287271.25	данные отсутствуют	данные отсутствуют
Государственный регистратор				ФГИС ЕГРН
полное наименование должности			подпись	инициалы, фамилия

М.П.

Земельный участок				
(вид объекта недвижимости)				
Лист № ___ Раздела 4.2		Всего листов раздела 4.2 : ___		Всего разделов: ___
30.09.2021 № 99/2021/420817999				
Кадастровый номер:			02:22:000000:4067	
Номер точки	Координаты, м		Описание закрепления на местности	Средняя квадратическая погрешность определения координат характерных точек границы части земельного участка, м
	X	Y		
1	2	3	4	5
414	730901.31	1287271.25	данные отсутствуют	данные отсутствуют
414	730901.31	1287271.25	данные отсутствуют	данные отсутствуют
415	730901.31	1287273.49	данные отсутствуют	данные отсутствуют
415	730901.31	1287273.49	данные отсутствуют	данные отсутствуют
416	730903.55	1287273.49	данные отсутствуют	данные отсутствуют
416	730903.55	1287273.49	данные отсутствуют	данные отсутствуют
417	730903.55	1287271.41	данные отсутствуют	данные отсутствуют
418	731092.28	1287372.43	данные отсутствуют	данные отсутствуют
419	731091	1287372.43	данные отсутствуют	данные отсутствуют
419	731091	1287372.43	данные отсутствуют	данные отсутствуют
420	731091	1287374.67	данные отсутствуют	данные отсутствуют
420	731091	1287374.67	данные отсутствуют	данные отсутствуют
421	731093.24	1287374.67	данные отсутствуют	данные отсутствуют
421	731093.24	1287374.67	данные отсутствуют	данные отсутствуют
422	731093.24	1287372.94	данные отсутствуют	данные отсутствуют
423	731193.19	1287426.44	данные отсутствуют	данные отсутствуют
424	731251.09	1287457.19	данные отсутствуют	данные отсутствуют
Государственный регистратор			ФГИС ЕГРН	
полное наименование должности			подпись	
			инициалы, фамилия	

М.П.

Земельный участок				
(вид объекта недвижимости)				
Лист № ___ Раздела 4.2		Всего листов раздела 4.2 : ___		Всего разделов: ___
30.09.2021 № 99/2021/420817999				
Кадастровый номер:			02:22:000000:4067	
Номер точки	Координаты, м		Описание закрепления на местности	Средняя квадратическая погрешность определения координат характерных точек границы части земельного участка, м
	X	Y		
1	2	3	4	5
425	731249.56	1287457.19	данные отсутствуют	данные отсутствуют
425	731249.56	1287457.19	данные отсутствуют	данные отсутствуют
426	731249.56	1287459.43	данные отсутствуют	данные отсутствуют
426	731249.56	1287459.43	данные отсутствуют	данные отсутствуют
427	731251.8	1287459.43	данные отсутствуют	данные отсутствуют
427	731251.8	1287459.43	данные отсутствуют	данные отсутствуют
428	731251.8	1287457.57	данные отсутствуют	данные отсутствуют
429	731306.92	1287486.84	данные отсутствуют	данные отсутствуют
430	731309.42	1287540.25	данные отсутствуют	данные отсутствуют
431	731171.63	1287467.07	данные отсутствуют	данные отсутствуют
432	730730.34	1287230.88	данные отсутствуют	данные отсутствуют
433	730508.7	1287113.58	данные отсутствуют	данные отсутствуют
434	730320.26	1287012.24	данные отсутствуют	данные отсутствуют
435	730331.77	1286966.2	данные отсутствуют	данные отсутствуют
436	731182.78	1287446.54	данные отсутствуют	данные отсутствуют
436	731182.78	1287446.54	данные отсутствуют	данные отсутствуют
437	731182.78	1287448.78	данные отсутствуют	данные отсутствуют
Государственный регистратор			ФГИС ЕГРН	
полное наименование должности			подпись	
			инициалы, фамилия	

М.П.

Выписка из Единого государственного реестра недвижимости об объекте недвижимости
Сведения о частях земельного участка

Земельный участок				
(вид объекта недвижимости)				
Лист № __ Раздела 4.2		Всего листов раздела 4.2 : __		Всего разделов: __
30.09.2021 № 99/2021/420817999				
Кадастровый номер:			02:22:000000:4067	
Номер точки	Координаты, м		Описание закрепления на местности	Средняя квадратическая погрешность определения координат характерных точек границы части земельного участка, м
	X	Y		
1	2	3	4	5
438	731185.02	1287448.78	данные отсутствуют	данные отсутствуют
439	731185.02	1287446.54	данные отсутствуют	данные отсутствуют
439	731185.02	1287446.54	данные отсутствуют	данные отсутствуют
440	730963.75	1287328.66	данные отсутствуют	данные отсутствуют
440	730963.75	1287328.66	данные отсутствуют	данные отсутствуют
441	730963.75	1287330.99	данные отсутствуют	данные отсутствуют
441	730963.75	1287330.99	данные отсутствуют	данные отсутствуют
442	730965.99	1287330.99	данные отсутствуют	данные отсутствуют
442	730965.99	1287330.99	данные отсутствуют	данные отсутствуют
443	730965.99	1287328.66	данные отсутствуют	данные отсутствуют
443	730965.99	1287328.66	данные отсутствуют	данные отсутствуют
444	730741.27	1287210.77	данные отсутствуют	данные отсутствуют
444	730741.27	1287210.77	данные отсутствуют	данные отсутствуют
445	730741.27	1287213.01	данные отсутствуют	данные отсутствуют
446	730743.51	1287213.01	данные отсутствуют	данные отсутствуют
446	730743.51	1287213.01	данные отсутствуют	данные отсутствуют
447	730743.51	1287210.77	данные отсутствуют	данные отсутствуют
Государственный регистратор			ФГИС ЕГРН	
полное наименование должности			подпись	
			инициалы, фамилия	

М.П.

Выписка из Единого государственного реестра недвижимости об объекте недвижимости
Сведения о частях земельного участка

Земельный участок				
(вид объекта недвижимости)				
Лист № __ Раздела 4.2		Всего листов раздела 4.2 : __		Всего разделов: __
30.09.2021 № 99/2021/420817999				
Кадастровый номер:			02:22:000000:4067	
Номер точки	Координаты, м		Описание закрепления на местности	Средняя квадратическая погрешность определения координат характерных точек границы части земельного участка, м
	X	Y		
1	2	3	4	5
447	730743.51	1287210.77	данные отсутствуют	данные отсутствуют
448	730518.89	1287091.25	данные отсутствуют	данные отсутствуют
448	730518.89	1287091.25	данные отсутствуют	данные отсутствуют
449	730518.89	1287093.49	данные отсутствуют	данные отсутствуют
450	730521.13	1287093.49	данные отсутствуют	данные отсутствуют
450	730521.13	1287093.49	данные отсутствуют	данные отсутствуют
451	730521.13	1287091.25	данные отсутствуют	данные отсутствуют
451	730521.13	1287091.25	данные отсутствуют	данные отсутствуют
452	728886.84	1286192.91	данные отсутствуют	данные отсутствуют
453	729480.17	1286510.83	данные отсутствуют	данные отсутствуют
454	729478.39	1286510.83	данные отсутствуют	данные отсутствуют
454	729478.39	1286510.83	данные отсутствуют	данные отсутствуют
455	729478.39	1286513.07	данные отсутствуют	данные отсутствуют
455	729478.39	1286513.07	данные отсутствуют	данные отсутствуют
456	729480.63	1286513.07	данные отсутствуют	данные отсутствуют
456	729480.63	1286513.07	данные отсутствуют	данные отсутствуют
457	729480.63	1286511.08	данные отсутствуют	данные отсутствуют
Государственный регистратор			ФГИС ЕГРН	
полное наименование должности			подпись	
			инициалы, фамилия	

М.П.

Земельный участок				
(вид объекта недвижимости)				
Лист №		Раздела 4.2		Всего листов раздела 4.2 : ____
				Всего разделов: ____
				Всего листов выписки: ____
30.09.2021 № 99/2021/420817999				
Кадастровый номер:			02:22:000000:4067	
Номер точки	Координаты, м		Описание закрепления на местности	Средняя квадратическая погрешность определения координат характерных точек границы части земельного участка, м
	X	Y		
1	2	3	4	5
458	729705.11	1286631.36	данные отсутствуют	данные отсутствуют
459	729637.25	1286647.18	данные отсутствуют	данные отсутствуют
460	728915.04	1286260.2	данные отсутствуют	данные отсутствуют
461	729507.97	1286550.83	данные отсутствуют	данные отсутствуют
461	729507.97	1286550.83	данные отсутствуют	данные отсутствуют
462	729507.97	1286553.07	данные отсутствуют	данные отсутствуют
462	729507.97	1286553.07	данные отсутствуют	данные отсутствуют
463	729510.21	1286553.07	данные отсутствуют	данные отсутствуют
463	729510.21	1286553.07	данные отсутствуют	данные отсутствуют
464	729510.21	1286550.83	данные отсутствуют	данные отсутствуют
464	729510.21	1286550.83	данные отсутствуют	данные отсутствуют
465	729306.14	1286442.5	данные отсутствуют	данные отсутствуют
465	729306.14	1286442.5	данные отсутствуют	данные отсутствуют
466	729306.14	1286444.74	данные отсутствуют	данные отсутствуют
466	729306.14	1286444.74	данные отсутствуют	данные отсутствуют
467	729308.38	1286444.74	данные отсутствуют	данные отсутствуют
467	729308.38	1286444.74	данные отсутствуют	данные отсутствуют
Государственный регистратор			ФГИС ЕГРН	
полное наименование должности			подпись	
			инициалы, фамилия	

М.П.

Земельный участок				
(вид объекта недвижимости)				
Лист №		Раздела 4.2		Всего листов раздела 4.2 : ____
				Всего разделов: ____
				Всего листов выписки: ____
30.09.2021 № 99/2021/420817999				
Кадастровый номер:			02:22:000000:4067	
Номер точки	Координаты, м		Описание закрепления на местности	Средняя квадратическая погрешность определения координат характерных точек границы части земельного участка, м
	X	Y		
1	2	3	4	5
468	729308.38	1286442.5	данные отсутствуют	данные отсутствуют
468	729308.38	1286442.5	данные отсутствуют	данные отсутствуют
469	729245.62	1286386.37	данные отсутствуют	данные отсутствуют
469	729245.62	1286386.37	данные отсутствуют	данные отсутствуют
470	729245.62	1286388.61	данные отсутствуют	данные отсутствуют
470	729245.62	1286388.61	данные отсутствуют	данные отсутствуют
471	729247.86	1286388.61	данные отсутствуют	данные отсутствуют
471	729247.86	1286388.61	данные отсутствуют	данные отсутствуют
472	729247.86	1286386.37	данные отсутствуют	данные отсутствуют
472	729247.86	1286386.37	данные отсутствуют	данные отсутствуют
473	729084.78	1286324.51	данные отсутствуют	данные отсутствуют
473	729084.78	1286324.51	данные отсутствуют	данные отсутствуют
474	729084.78	1286326.75	данные отсутствуют	данные отсутствуют
474	729084.78	1286326.75	данные отсутствуют	данные отсутствуют
475	729087.02	1286326.75	данные отсутствуют	данные отсутствуют
475	729087.02	1286326.75	данные отсутствуют	данные отсутствуют
476	729087.02	1286324.51	данные отсутствуют	данные отсутствуют
Государственный регистратор			ФГИС ЕГРН	
полное наименование должности			подпись	
			инициалы, фамилия	

М.П.

Выписка из Единого государственного реестра недвижимости об объекте недвижимости
Сведения о частях земельного участка

Земельный участок				
(вид объекта недвижимости)				
Лист № __ Раздела 4.2		Всего листов раздела 4.2 : __		Всего разделов: __
30.09.2021 № 99/2021/420817999				
Кадастровый номер:			02:22:000000:4067	
Номер точки	Координаты, м		Описание закрепления на местности	Средняя квадратическая погрешность определения координат характерных точек границы части земельного участка, м
	X	Y		
1	2	3	4	5
476	729087.02	1286324.51	данные отсутствуют	данные отсутствуют
477	729034.23	1286273.38	данные отсутствуют	данные отсутствуют
477	729034.23	1286273.38	данные отсутствуют	данные отсутствуют
478	729034.23	1286275.62	данные отсутствуют	данные отсутствуют
478	729034.23	1286275.62	данные отсутствуют	данные отсутствуют
479	729036.47	1286275.62	данные отсутствуют	данные отсутствуют
479	729036.47	1286275.62	данные отсутствуют	данные отсутствуют
480	729036.47	1286273.38	данные отсутствуют	данные отсутствуют
480	729036.47	1286273.38	данные отсутствуют	данные отсутствуют
481	728743.74	1286116.23	данные отсутствуют	данные отсутствуют
482	728743.74	1286117.69	данные отсутствуют	данные отсутствуют
482	728743.74	1286117.69	данные отсутствуют	данные отсутствуют
483	728745.98	1286117.69	данные отсутствуют	данные отсутствуют
483	728745.98	1286117.69	данные отсутствуют	данные отсутствуют
484	728745.98	1286117.43	данные отсутствуют	данные отсутствуют
485	728799.33	1286146.02	данные отсутствуют	данные отсутствуют
486	728806.43	1286171.04	данные отсутствуют	данные отсутствуют
Государственный регистратор				ФГИС ЕГРН
полное наименование должности			подпись	инициалы, фамилия

М.П.

Раздел 4.2

Выписка из Единого государственного реестра недвижимости об объекте недвижимости
Сведения о частях земельного участка

Земельный участок				
(вид объекта недвижимости)				
Лист № __ Раздела 4.2		Всего листов раздела 4.2 : __		Всего разделов: __
30.09.2021 № 99/2021/420817999				
Кадастровый номер:			02:22:000000:4067	
Номер точки	Координаты, м		Описание закрепления на местности	Средняя квадратическая погрешность определения координат характерных точек границы части земельного участка, м
	X	Y		
1	2	3	4	5
486	728806.43	1286171.04	данные отсутствуют	данные отсутствуют
486	728806.43	1286171.04	данные отсутствуют	данные отсутствуют
487	728820.44	1286209.51	данные отсутствуют	данные отсутствуют
488	728607.42	1286095.36	данные отсутствуют	данные отсутствуют
489	728679.75	1286081.94	данные отсутствуют	данные отсутствуют
490	728650.76	1286092.15	данные отсутствуют	данные отсутствуют
490	728650.76	1286092.15	данные отсутствуют	данные отсутствуют
491	728650.75	1286094.3	данные отсутствуют	данные отсутствуют
492	728652.9	1286094.31	данные отсутствуют	данные отсутствуют
492	728652.9	1286094.31	данные отсутствуют	данные отсутствуют
493	728652.9	1286092.14	данные отсутствуют	данные отсутствуют
493	728652.9	1286092.14	данные отсутствуют	данные отсутствуют
494	731209.41	1287312.21	данные отсутствуют	данные отсутствуют
494	731209.41	1287312.21	данные отсутствуют	данные отсутствуют
495	731259.04	1287333.8	данные отсутствуют	данные отсутствуют
495	731259.04	1287333.8	данные отсутствуют	данные отсутствуют
496	731310.84	1287376.96	данные отсутствуют	данные отсутствуют
Государственный регистратор				ФГИС ЕГРН
полное наименование должности			подпись	инициалы, фамилия

М.П.

Земельный участок				
(вид объекта недвижимости)				
Лист № _____ Раздела 4.2		Всего листов раздела 4.2 : _____		Всего разделов: _____
30.09.2021 № 99/2021/420817999				
Кадастровый номер:			02:22:000000:4067	
Номер точки	Координаты, м		Описание закрепления на местности	Средняя квадратическая погрешность определения координат характерных точек границы части земельного участка, м
	X	Y		
1	2	3	4	5
496	731310.84	1287376.96	данные отсутствуют	данные отсутствуют
497	731313.04	1287377.47	данные отсутствуют	данные отсутствуют
498	731317	1287443.08	данные отсутствуют	данные отсутствуют
499	731303.61	1287558.98	данные отсутствуют	данные отсутствуют
500	731293.46	1287373.56	данные отсутствуют	данные отсутствуют
501	731177.7	1287300.26	данные отсутствуют	данные отсутствуют
502	731085.31	1284405.01	данные отсутствуют	данные отсутствуют
503	731064.23	1284434	данные отсутствуют	данные отсутствуют
503	731064.23	1284434	данные отсутствуют	данные отсутствуют
504	730998.56	1284466.29	данные отсутствуют	данные отсутствуют
505	731001.26	1284463.84	данные отсутствуют	данные отсутствуют
506	731071.87	1284418.72	данные отсутствуют	данные отсутствуют
507	730559.17	1286859.11	данные отсутствуют	данные отсутствуют
508	730583.55	1286871.96	данные отсутствуют	данные отсутствуют
508	730583.55	1286871.96	данные отсутствуют	данные отсутствуют
509	730658.28	1286924.17	данные отсутствуют	данные отсутствуют
510	730564.18	1286865.31	данные отсутствуют	данные отсутствуют
Государственный регистратор				ФГИС ЕГРН
полное наименование должности			подпись	инициалы, фамилия

М.П.

Земельный участок				
(вид объекта недвижимости)				
Лист № _____ Раздела 4.2		Всего листов раздела 4.2 : _____		Всего разделов: _____
30.09.2021 № 99/2021/420817999				
Кадастровый номер:			02:22:000000:4067	
Номер точки	Координаты, м		Описание закрепления на местности	Средняя квадратическая погрешность определения координат характерных точек границы части земельного участка, м
	X	Y		
1	2	3	4	5
511	730566.88	1285004.4	данные отсутствуют	данные отсутствуют
512	730574.84	1285005.28	данные отсутствуют	данные отсутствуют
512	730574.84	1285005.28	данные отсутствуют	данные отсутствуют
513	730583.83	1285017.27	данные отсутствуют	данные отсутствуют
514	730539.08	1285161.92	данные отсутствуют	данные отсутствуют
515	730532.53	1285239.13	данные отсутствуют	данные отсутствуют
516	730514.77	1285212.16	данные отсутствуют	данные отсутствуют
517	730519.36	1285158.07	данные отсутствуют	данные отсутствуют
518	730411.33	1286644.32	данные отсутствуют	данные отсутствуют
519	730441.65	1286681.85	данные отсутствуют	данные отсутствуют
520	730410.55	1286674.99	данные отсутствуют	данные отсутствуют
521	730403.8	1286666.63	данные отсутствуют	данные отсутствуют
522	730403.8	1286593.84	данные отсутствуют	данные отсутствуют
522	730403.8	1286593.84	данные отсутствуют	данные отсутствуют
523	730424.38	1286542.39	данные отсутствуют	данные отсутствуют
524	730058.82	1289460.62	данные отсутствуют	данные отсутствуют
525	730066.42	1289467.66	данные отсутствуют	данные отсутствуют
Государственный регистратор				ФГИС ЕГРН
полное наименование должности			подпись	инициалы, фамилия

М.П.

Выписка из Единого государственного реестра недвижимости об объекте недвижимости
Сведения о частях земельного участка

Земельный участок				
(вид объекта недвижимости)				
Лист № __ Раздела 4.2		Всего листов раздела 4.2 : __		Всего разделов: __
30.09.2021 № 99/2021/420817999				
Кадастровый номер:			02:22:000000:4067	
Номер точки	Координаты, м		Описание закрепления на местности	Средняя квадратическая погрешность определения координат характерных точек границы части земельного участка, м
	X	Y		
1	2	3	4	5
526	730042.59	1289490.84	данные отсутствуют	данные отсутствуют
527	730017.41	1289498.81	данные отсутствуют	данные отсутствуют
528	730013.29	1289486.82	данные отсутствуют	данные отсутствуют
529	730049.17	1289472.98	данные отсутствуют	данные отсутствуют
530	730048.94	1289475.97	данные отсутствуют	данные отсутствуют
531	730051.93	1289476.2	данные отсутствуют	данные отсутствуют
532	730052.16	1289473.2	данные отсутствуют	данные отсутствуют
533	730049.42	1289469.59	данные отсутствуют	данные отсутствуют
534	730049.2	1289472.58	данные отсутствуют	данные отсутствуют
535	730052.19	1289472.8	данные отсутствуют	данные отсутствуют
536	730052.41	1289469.81	данные отсутствуют	данные отсутствуют
537	729854.9	1284612.18	данные отсутствуют	данные отсутствуют
538	729910.08	1284631.7	данные отсутствуют	данные отсутствуют
539	729906.8	1284639.6	данные отсутствуют	данные отсутствуют
540	729847.77	1284623.89	данные отсутствуют	данные отсутствуют
541	729849.41	1284619.72	данные отсутствуют	данные отсутствуют
542	729844.26	1284639.15	данные отсутствуют	данные отсутствуют
Государственный регистратор				ФГИС ЕГРН
полное наименование должности			подпись	инициалы, фамилия

М.П.

Раздел 4.2

Выписка из Единого государственного реестра недвижимости об объекте недвижимости
Сведения о частях земельного участка

Земельный участок				
(вид объекта недвижимости)				
Лист № __ Раздела 4.2		Всего листов раздела 4.2 : __		Всего разделов: __
30.09.2021 № 99/2021/420817999				
Кадастровый номер:			02:22:000000:4067	
Номер точки	Координаты, м		Описание закрепления на местности	Средняя квадратическая погрешность определения координат характерных точек границы части земельного участка, м
	X	Y		
1	2	3	4	5
543	729837.96	1284636.06	данные отсутствуют	данные отсутствуют
544	729847.31	1284624.72	данные отсутствуют	данные отсутствуют
545	729803.37	1284590.47	данные отсутствуют	данные отсутствуют
546	729849.11	1284609.96	данные отсутствуют	данные отсутствуют
547	729843.79	1284617.25	данные отсутствуют	данные отсутствуют
548	729842.2	1284621.4	данные отсутствуют	данные отсутствуют
549	729832.39	1284633.33	данные отсутствуют	данные отсутствуют
550	729825.15	1284629.77	данные отсутствуют	данные отсутствуют
551	729827.46	1284617.81	данные отсутствуют	данные отсутствуют
552	729834.89	1284618.29	данные отсутствуют	данные отсутствуют
553	729834.53	1284620.26	данные отсутствуют	данные отсутствуют
554	729836.64	1284620.65	данные отсутствуют	данные отсутствуют
555	729836.2	1284622.99	данные отсутствуют	данные отсутствуют
556	729838.17	1284623.36	данные отсутствуют	данные отсутствуют
557	729838.61	1284621.03	данные отсутствуют	данные отсутствуют
558	729840.96	1284621.47	данные отсутствуют	данные отсутствуют
559	729841.34	1284619.51	данные отсутствуют	данные отсутствуют
Государственный регистратор				ФГИС ЕГРН
полное наименование должности			подпись	инициалы, фамилия

М.П.

Земельный участок				
(вид объекта недвижимости)				
Лист № __ Раздела <u>4.2</u>		Всего листов раздела <u>4.2</u> : __		Всего разделов: __
30.09.2021 № 99/2021/420817999				
Кадастровый номер:			02:22:000000:4067	
Номер точки	Координаты, м		Описание закрепления на местности	Средняя квадратическая погрешность определения координат характерных точек границы части земельного участка, м
	X	Y		
1	2	3	4	5
560	729840.2	1284615.13	данные отсутствуют	данные отсутствуют
561	729839.5	1284617.05	данные отсутствуют	данные отсутствуют
562	729841.28	1284617.7	данные отсутствуют	данные отсутствуют
563	729841.99	1284615.79	данные отсутствуют	данные отсутствуют
564	729837.62	1284613.55	данные отсутствуют	данные отсутствуют
565	729836.75	1284615.68	данные отсутствуют	данные отсутствуют
566	729838.53	1284616.41	данные отсутствуют	данные отсутствуют
567	729839.4	1284614.28	данные отсутствуют	данные отсутствуют
568	729833.76	1284611.88	данные отсутствуют	данные отсутствуют
569	729832.94	1284613.92	данные отсутствуют	данные отсутствуют
570	729834.8	1284614.67	данные отсутствуют	данные отсутствуют
571	729835.62	1284612.63	данные отсутствуют	данные отсутствуют
572	729549.25	1289936.15	данные отсутствуют	данные отсутствуют
573	729539.29	1289980.47	данные отсутствуют	данные отсутствуют
574	729533.42	1289986.17	данные отсутствуют	данные отсутствуют
575	729545.75	1289933.52	данные отсутствуют	данные отсутствуют
576	728907.3	1290561.22	данные отсутствуют	данные отсутствуют
Государственный регистратор			ФГИС ЕГРН	
полное наименование должности			подпись	
			инициалы, фамилия	

М.П.

Раздел 4.2

Выписка из Единого государственного реестра недвижимости об объекте недвижимости
Сведения о частях земельного участка

Земельный участок				
(вид объекта недвижимости)				
Лист № __ Раздела <u>4.2</u>		Всего листов раздела <u>4.2</u> : __		Всего разделов: __
30.09.2021 № 99/2021/420817999				
Кадастровый номер:			02:22:000000:4067	
Номер точки	Координаты, м		Описание закрепления на местности	Средняя квадратическая погрешность определения координат характерных точек границы части земельного участка, м
	X	Y		
1	2	3	4	5
577	728908.08	1290563.64	данные отсутствуют	данные отсутствуют
578	728883.95	1290560.27	данные отсутствуют	данные отсутствуют
579	728670.21	1284597.56	данные отсутствуют	данные отсутствуют
580	728905.62	1284666.4	данные отсутствуют	данные отсутствуют
581	728947.24	1284674.34	данные отсутствуют	данные отсутствуют
582	728871.98	1284664.44	данные отсутствуют	данные отсутствуют
582	728871.98	1284664.44	данные отсутствуют	данные отсутствуют
583	728733.15	1284622.81	данные отсутствуют	данные отсутствуют
583	728733.15	1284622.81	данные отсутствуют	данные отсутствуют
584	728670.73	1284604.49	данные отсутствуют	данные отсутствуют
584	728670.73	1284604.49	данные отсутствуют	данные отсутствуют
585	728769.42	1290380.43	данные отсутствуют	данные отсутствуют
585	728769.42	1290380.43	данные отсутствуют	данные отсутствуют
586	728798.87	1290399.62	данные отсутствуют	данные отсутствуют
587	728799.73	1290472.34	данные отсутствуют	данные отсутствуют
588	728802.44	1290548.9	данные отсутствуют	данные отсутствуют
589	728782.31	1290546.1	данные отсутствуют	данные отсутствуют
Государственный регистратор			ФГИС ЕГРН	
полное наименование должности			подпись	
			инициалы, фамилия	

М.П.

Выписка из Единого государственного реестра недвижимости об объекте недвижимости
Сведения о частях земельного участка

Земельный участок				
(вид объекта недвижимости)				
Лист №		Раздела 4.2		Всего листов раздела 4.2 : ____
				Всего разделов: ____
				Всего листов выписки: ____
30.09.2021 № 99/2021/420817999				
Кадастровый номер:			02:22:000000:4067	
Номер точки	Координаты, м		Описание закрепления на местности	Средняя квадратическая погрешность определения координат характерных точек границы части земельного участка, м
	X	Y		
1	2	3	4	5
590	728779.74	1290472.9	данные отсутствуют	данные отсутствуют
591	728777.37	1290389.19	данные отсутствуют	данные отсутствуют
592	728593.43	1290476.8	данные отсутствуют	данные отсутствуют
593	728570.15	1290465.75	данные отсутствуют	данные отсутствуют
594	728769.47	1290370.88	данные отсутствуют	данные отсутствуют
595	728847.13	1286282.79	данные отсутствуют	данные отсутствуют
596	729066.82	1286895.71	данные отсутствуют	данные отсутствуют
597	728898.78	1289009.75	данные отсутствуют	данные отсутствуют
598	728859.97	1289097.87	данные отсутствуют	данные отсутствуют
599	728877.75	1289056.09	данные отсутствуют	данные отсутствуют
600	733622.69	1288698.56	данные отсутствуют	данные отсутствуют
601	734075.64	1288938.17	данные отсутствуют	данные отсутствуют
602	734683.78	1289266.15	данные отсутствуют	данные отсутствуют
603	734673.09	1289312.64	данные отсутствуют	данные отсутствуют
604	734540.38	1289241.07	данные отсутствуют	данные отсутствуют
605	734538.14	1289239.86	данные отсутствуют	данные отсутствуют
606	734329.84	1289127.52	данные отсутствуют	данные отсутствуют
Государственный регистратор				ФГИС ЕГРН
полное наименование должности			подпись	инициалы, фамилия

М.П.

Выписка из Единого государственного реестра недвижимости об объекте недвижимости
Сведения о частях земельного участка

Земельный участок				
(вид объекта недвижимости)				
Лист №		Раздела 4.2		Всего листов раздела 4.2 : ____
				Всего разделов: ____
				Всего листов выписки: ____
30.09.2021 № 99/2021/420817999				
Кадастровый номер:			02:22:000000:4067	
Номер точки	Координаты, м		Описание закрепления на местности	Средняя квадратическая погрешность определения координат характерных точек границы части земельного участка, м
	X	Y		
1	2	3	4	5
607	734328.38	1289126.73	данные отсутствуют	данные отсутствуют
608	734054.07	1288978.79	данные отсутствуют	данные отсутствуют
609	733902.35	1288898.53	данные отсутствуют	данные отсутствуют
610	733902.02	1288898.36	данные отсутствуют	данные отсутствуют
611	733694.31	1288788.49	данные отсутствуют	данные отсутствуют
612	733692.07	1288787.3	данные отсутствуют	данные отсутствуют
613	733601.1	1288739.18	данные отсутствуют	данные отсутствуют
614	733584.71	1288730.45	данные отсутствуют	данные отсутствуют
615	733577.75	1288726.74	данные отсутствуют	данные отсутствуют
616	733477.89	1288673.57	данные отсутствуют	данные отсутствуют
617	733476.01	1288672.57	данные отсутствуют	данные отсутствуют
618	733270.29	1288563.02	данные отсутствуют	данные отсутствуют
619	733268.65	1288562.15	данные отсутствуют	данные отсутствуют
620	733187.76	1288519.08	данные отсутствуют	данные отсутствуют
621	733229.34	1288489.1	данные отсутствуют	данные отсутствуют
622	734065.22	1288960.42	данные отсутствуют	данные отсутствуют
623	730717.92	1287147.47	данные отсутствуют	данные отсутствуют
Государственный регистратор				ФГИС ЕГРН
полное наименование должности			подпись	инициалы, фамилия

М.П.

Земельный участок				
(вид объекта недвижимости)				
Лист № __ Раздела 4.2		Всего листов раздела 4.2 : __		Всего разделов: __
30.09.2021 № 99/2021/420817999				
Кадастровый номер:			02:22:000000:4067	
Номер точки	Координаты, м		Описание закрепления на местности	Средняя квадратическая погрешность определения координат характерных точек границы части земельного участка, м
	X	Y		
1	2	3	4	5
624	730912.74	1287252.53	данные отсутствуют	данные отсутствуют
625	731101.95	1287353.53	данные отсутствуют	данные отсутствуют
626	731261.09	1287436.19	данные отсутствуют	данные отсутствуют
627	731311.12	1287463.25	данные отсутствуют	данные отсутствуют
628	731308.1	1287513.91	данные отсутствуют	данные отсутствуют
629	731239.71	1287476.92	данные отсутствуют	данные отсутствуют
630	731185.02	1287448.51	данные отсутствуют	данные отсутствуют
631	731182.78	1287447.35	данные отсутствуют	данные отсутствуют
632	731080.63	1287394.29	данные отсутствуют	данные отсутствуют
633	730891.04	1287293.09	данные отсутствуют	данные отсутствуют
634	730742.55	1287213.01	данные отсутствуют	данные отсутствуют
635	730741.27	1287212.32	данные отсутствуют	данные отсутствуют
636	730696.23	1287188.03	данные отсутствуют	данные отсутствуют
637	730519.64	1287093.49	данные отсутствуют	данные отсутствуют
638	730518.89	1287093.09	данные отсутствуют	данные отсутствуют
639	730325.88	1286989.76	данные отсутствуют	данные отсутствуют
640	730335.37	1286951.81	данные отсутствуют	данные отсутствуют
Государственный регистратор			ФГИС ЕГРН	
полное наименование должности			подпись	
			инициалы, фамилия	

М.П.

Раздел 4.2

Выписка из Единого государственного реестра недвижимости об объекте недвижимости
Сведения о частях земельного участка

Земельный участок				
(вид объекта недвижимости)				
Лист № __ Раздела 4.2		Всего листов раздела 4.2 : __		Всего разделов: __
30.09.2021 № 99/2021/420817999				
Кадастровый номер:			02:22:000000:4067	
Номер точки	Координаты, м		Описание закрепления на местности	Средняя квадратическая погрешность определения координат характерных точек границы части земельного участка, м
	X	Y		
1	2	3	4	5
641	730338.56	1286944.37	данные отсутствуют	данные отсутствуют
642	731251.8	1287457.19	данные отсутствуют	данные отсутствуют
643	731093.24	1287372.43	данные отсутствуют	данные отсутствуют
644	730903.55	1287271.25	данные отсутствуют	данные отсутствуют
645	730709.16	1287167.08	данные отсутствуют	данные отсутствуют
646	730487.87	1287048.99	данные отсутствуют	данные отсутствуют
647	728873.81	1286161.81	данные отсутствуют	данные отсутствуют
648	729490.06	1286491.6	данные отсутствуют	данные отсутствуют
649	729718.02	1286612.97	данные отсутствуют	данные отсутствуют
650	729718.44	1286617.32	данные отсутствуют	данные отсутствуют
651	729719.03	1286623.73	данные отсутствуют	данные отсутствуют
652	729719.48	1286628.01	данные отсутствуют	данные отсутствуют
653	729670.04	1286639.53	данные отсутствуют	данные отсутствуют
654	729468.42	1286532.19	данные отсутствуют	данные отсутствуют
655	728901.99	1286229.06	данные отсутствуют	данные отсутствуют
656	729480.63	1286510.83	данные отсутствуют	данные отсутствуют
657	728757.71	1286097.85	данные отсутствуют	данные отсутствуют
Государственный регистратор			ФГИС ЕГРН	
полное наименование должности			подпись	
			инициалы, фамилия	

М.П.

Выписка из Единого государственного реестра недвижимости об объекте недвижимости
Сведения о частях земельного участка

Земельный участок				
(вид объекта недвижимости)				
Лист № ___ Раздела 4.2		Всего листов раздела 4.2 : ___		Всего разделов: ___
30.09.2021 № 99/2021/420817999				
Кадастровый номер:			02:22:000000:4067	
Номер точки	Координаты, м		Описание закрепления на местности	Средняя квадратическая погрешность определения координат характерных точек границы части земельного участка, м
	X	Y		
1	2	3	4	5
658	728790.86	1286116.14	данные отсутствуют	данные отсутствуют
659	728809.27	1286178.84	данные отсутствуют	данные отсутствуют
660	728736.04	1286138.43	данные отсутствуют	данные отсутствуют
661	728652.53	1286094.31	данные отсутствуют	данные отсутствуют
662	728650.75	1286093.37	данные отсутствуют	данные отсутствуют
663	728642.29	1286088.9	данные отсутствуют	данные отсутствуют
664	728715.17	1286075.37	данные отсутствуют	данные отсутствуют
665	728743.74	1286115.45	данные отсутствуют	данные отсутствуют
666	728745.98	1286115.45	данные отсутствуют	данные отсутствуют
667	728988.64	1290516.13	данные отсутствуют	данные отсутствуют
667	728988.64	1290516.13	данные отсутствуют	данные отсутствуют
668	728967.29	1290502.22	данные отсутствуют	данные отсутствуют
669	729022.41	1290449.23	данные отсутствуют	данные отсутствуют
670	729215.65	1290262.62	данные отсутствуют	данные отсутствуют
671	729444.66	1290058.27	данные отсутствуют	данные отсутствуют
672	729483.47	1290034.76	данные отсутствуют	данные отсутствуют
673	728984.21	1290520.46	данные отсутствуют	данные отсутствуют
Государственный регистратор			ФГИС ЕГРН	
полное наименование должности			подпись	
			инициалы, фамилия	

М.П.

Выписка из Единого государственного реестра недвижимости об объекте недвижимости
Сведения о частях земельного участка

Земельный участок				
(вид объекта недвижимости)				
Лист № ___ Раздела 4.2		Всего листов раздела 4.2 : ___		Всего разделов: ___
30.09.2021 № 99/2021/420817999				
Кадастровый номер:			02:22:000000:4067	
Номер точки	Координаты, м		Описание закрепления на местности	Средняя квадратическая погрешность определения координат характерных точек границы части земельного участка, м
	X	Y		
1	2	3	4	5
673	728984.21	1290520.46	данные отсутствуют	данные отсутствуют
674	728986.73	1290522.1	данные отсутствуют	данные отсутствуют
674	728986.73	1290522.1	данные отсутствуют	данные отсутствуют
675	728957.67	1290546.19	данные отсутствуют	данные отсутствуют
675	728957.67	1290546.19	данные отсутствуют	данные отсутствуют
676	728932.51	1290567.06	данные отсутствуют	данные отсутствуют
676	728932.51	1290567.06	данные отсутствуют	данные отсутствуют
677	728903.98	1290563.07	данные отсутствуют	данные отсутствуют
678	728962.82	1290506.51	данные отсутствуют	данные отсутствуют
679	727019.86	1289020.01	данные отсутствуют	данные отсутствуют
680	727019.86	1289024.01	данные отсутствуют	данные отсутствуют
681	727015.86	1289024.01	данные отсутствуют	данные отсутствуют
682	727015.86	1289020.01	данные отсутствуют	данные отсутствуют
683	730039.01	1289379.89	данные отсутствуют	данные отсутствуют
684	730125.33	1289410.35	данные отсутствуют	данные отсутствуют
685	730096.19	1289438.7	данные отсутствуют	данные отсутствуют
686	730093.61	1289437.67	данные отсутствуют	данные отсутствуют
Государственный регистратор			ФГИС ЕГРН	
полное наименование должности			подпись	
			инициалы, фамилия	

М.П.

Земельный участок				
(вид объекта недвижимости)				
Лист № _____ Раздела 4.2		Всего листов раздела 4.2 : _____		Всего разделов: _____
30.09.2021 № 99/2021/420817999				
Кадастровый номер:			02:22:000000:4067	
Номер точки	Координаты, м		Описание закрепления на местности	Средняя квадратическая погрешность определения координат характерных точек границы части земельного участка, м
	X	Y		
1	2	3	4	5
687	730077.53	1289432.15	данные отсутствуют	данные отсутствуют
688	730072.81	1289425.58	данные отсутствуют	данные отсутствуют
689	730073.28	1289425.18	данные отсутствуют	данные отсутствуют
690	730073.44	1289424.99	данные отсутствуют	данные отсутствуют
691	730073.59	1289424.78	данные отсутствуют	данные отсутствуют
692	730073.72	1289424.58	данные отсутствуют	данные отсутствуют
693	730073.83	1289424.35	данные отсутствуют	данные отсутствуют
694	730073.92	1289424.13	данные отсутствуют	данные отсутствуют
695	730074	1289423.89	данные отсутствуют	данные отсутствуют
696	730074.05	1289423.65	данные отсутствуют	данные отсутствуют
697	730074.08	1289423.41	данные отсутствуют	данные отсутствуют
698	730074.1	1289423.15	данные отсутствуют	данные отсутствуют
699	730074.09	1289422.91	данные отсутствуют	данные отсутствуют
700	730074.06	1289422.66	данные отсутствуют	данные отсутствуют
701	730074.02	1289422.42	данные отсутствуют	данные отсутствуют
702	730073.95	1289422.18	данные отсутствуют	данные отсутствуют
703	730073.86	1289421.95	данные отсутствуют	данные отсутствуют
Государственный регистратор			ФГИС ЕГРН	
полное наименование должности			подпись	
			инициалы, фамилия	

М.П.

Земельный участок				
(вид объекта недвижимости)				
Лист № _____ Раздела 4.2		Всего листов раздела 4.2 : _____		Всего разделов: _____
30.09.2021 № 99/2021/420817999				
Кадастровый номер:			02:22:000000:4067	
Номер точки	Координаты, м		Описание закрепления на местности	Средняя квадратическая погрешность определения координат характерных точек границы части земельного участка, м
	X	Y		
1	2	3	4	5
704	730068.28	1289408.74	данные отсутствуют	данные отсутствуют
705	730068.19	1289408.54	данные отсутствуют	данные отсутствуют
706	730068.07	1289408.34	данные отсутствуют	данные отсутствуют
707	730067.93	1289408.11	данные отсутствуют	данные отсутствуют
708	730067.78	1289407.94	данные отсутствуют	данные отсутствуют
709	730067.61	1289407.74	данные отсутствуют	данные отсутствуют
710	728907.88	1288989.77	данные отсутствуют	данные отсутствуют
711	729301.48	1289145.98	данные отсутствуют	данные отсутствуют
712	729916.26	1289372.74	данные отсутствуют	данные отсутствуют
713	729972.36	1289356.37	данные отсутствуют	данные отсутствуют
714	730030.18	1289376.78	данные отсутствуют	данные отсутствуют
715	730030.05	1289377.2	данные отсутствуют	данные отсутствуют
716	730030.02	1289377.31	данные отсутствуют	данные отсутствуют
717	730029.96	1289377.55	данные отсутствуют	данные отсутствуют
718	730029.92	1289377.79	данные отсутствуют	данные отсутствуют
719	730029.9	1289378.03	данные отсутствуют	данные отсутствуют
720	730029.91	1289378.29	данные отсутствуют	данные отсутствуют
Государственный регистратор			ФГИС ЕГРН	
полное наименование должности			подпись	
			инициалы, фамилия	

М.П.

Выписка из Единого государственного реестра недвижимости об объекте недвижимости
Сведения о частях земельного участка

Земельный участок						
(вид объекта недвижимости)						
Лист №		Раздела 4.2		Всего листов раздела 4.2 : ____	Всего разделов: ____	Всего листов выписки: ____
30.09.2021 № 99/2021/420817999						
Кадастровый номер:			02:22:000000:4067			
Номер точки	Координаты, м		Описание закрепления на местности	Средняя квадратическая погрешность определения координат характерных точек границы части земельного участка, м		
	X	Y				
1	2	3	4	5		
721	730029.93	1289378.54	данные отсутствуют	данные отсутствуют		
722	730029.97	1289378.78	данные отсутствуют	данные отсутствуют		
723	730030.04	1289379.02	данные отсутствуют	данные отсутствуют		
724	730030.12	1289379.25	данные отсутствуют	данные отсутствуют		
725	730030.22	1289379.47	данные отсутствуют	данные отсутствуют		
726	730030.34	1289379.7	данные отсутствуют	данные отсутствуют		
727	730030.48	1289379.9	данные отсутствуют	данные отсутствуют		
728	730030.64	1289380.1	данные отсутствуют	данные отсутствуют		
729	730030.81	1289380.27	данные отсутствуют	данные отсутствуют		
730	730062.99	1289411.62	данные отсутствуют	данные отсутствуют		
731	730068.12	1289419.98	данные отсутствуют	данные отсутствуют		
732	730050.69	1289400.3	данные отсутствуют	данные отсутствуют		
733	730041.07	1289399.87	данные отсутствуют	данные отсутствуют		
734	730021.15	1289412.79	данные отсутствуют	данные отсутствуют		
735	729981.13	1289399.05	данные отсутствуют	данные отсутствуют		
736	729964.97	1289393.28	данные отсутствуют	данные отсутствуют		
737	729756.51	1289318.42	данные отсутствуют	данные отсутствуют		
Государственный регистратор					ФГИС ЕГРН	
полное наименование должности			подпись		инициалы, фамилия	

М.П.

Раздел 4.2

Выписка из Единого государственного реестра недвижимости об объекте недвижимости
Сведения о частях земельного участка

Земельный участок						
(вид объекта недвижимости)						
Лист №		Раздела 4.2		Всего листов раздела 4.2 : ____	Всего разделов: ____	Всего листов выписки: ____
30.09.2021 № 99/2021/420817999						
Кадастровый номер:			02:22:000000:4067			
Номер точки	Координаты, м		Описание закрепления на местности	Средняя квадратическая погрешность определения координат характерных точек границы части земельного участка, м		
	X	Y				
1	2	3	4	5		
738	729419.62	1289193.5	данные отсутствуют	данные отсутствуют		
739	729092.18	1289072.42	данные отсутствуют	данные отсутствуют		
740	728902.41	1289001.78	данные отсутствуют	данные отсутствуют		
741	728065.86	1288560.62	данные отсутствуют	данные отсутствуют		
742	728070.95	1288562.48	данные отсутствуют	данные отсутствуют		
743	728214.49	1288614.93	данные отсутствуют	данные отсутствуют		
744	728583.64	1288751.37	данные отсутствуют	данные отсутствуют		
745	728620.64	1288799.32	данные отсутствуют	данные отсутствуют		
746	728057.2	1288595.67	данные отсутствуют	данные отсутствуют		
747	728057.3	1288595.21	данные отсутствуют	данные отсутствуют		
748	727613.74	1288509.18	данные отсутствуют	данные отсутствуют		
749	728034.53	1288662.11	данные отсутствуют	данные отсутствуют		
750	728797.61	1288943.82	данные отсутствуют	данные отсутствуют		
751	728798.78	1288962.84	данные отсутствуют	данные отсутствуют		
752	728769.67	1288952.4	данные отсутствуют	данные отсутствуют		
753	728607.88	1288891.31	данные отсутствуют	данные отсутствуют		
754	728175.27	1288730.98	данные отсутствуют	данные отсутствуют		
Государственный регистратор					ФГИС ЕГРН	
полное наименование должности			подпись		инициалы, фамилия	

М.П.

Земельный участок				
(вид объекта недвижимости)				
Лист № __ Раздела <u>4.2</u>		Всего листов раздела <u>4.2</u> : __		Всего разделов: __
30.09.2021 № 99/2021/420817999				
Кадастровый номер:			02:22:000000:4067	
Номер точки	Координаты, м		Описание закрепления на местности	Средняя квадратическая погрешность определения координат характерных точек границы части земельного участка, м
	X	Y		
1	2	3	4	5
755	728095.27	1288702.64	данные отсутствуют	данные отсутствуют
756	727754.07	1288576.27	данные отсутствуют	данные отсутствуют
757	727648.29	1288538.67	данные отсутствуют	данные отсутствуют
758	727601.45	1288521.64	данные отсутствуют	данные отсутствуют
759	725937.75	1287900.08	данные отсутствуют	данные отсутствуют
760	727246.39	1288375.68	данные отсутствуют	данные отсутствуют
761	727237.3	1288388.39	данные отсутствуют	данные отсутствуют
762	727010.75	1288305.22	данные отсутствуют	данные отсутствуют
763	727001.5	1288301.75	данные отсутствуют	данные отсутствуют
764	726711.86	1288194.72	данные отсутствуют	данные отсутствуют
765	726082.83	1287962.83	данные отсутствуют	данные отсутствуют
766	725950.92	1287918.01	данные отсутствуют	данные отсутствуют
767	725946.75	1287916.57	данные отсутствуют	данные отсутствуют
768	728967.05	1290502.06	данные отсутствуют	данные отсутствуют
769	729022.42	1290448.03	данные отсутствуют	данные отсутствуют
770	729064.03	1290408.01	данные отсутствуют	данные отсутствуют
771	729113.94	1290359.67	данные отсутствуют	данные отсутствуют
Государственный регистратор				ФГИС ЕГРН
полное наименование должности			подпись	инициалы, фамилия

М.П.

Раздел 4.2

Выписка из Единого государственного реестра недвижимости об объекте недвижимости
Сведения о частях земельного участка

Земельный участок				
(вид объекта недвижимости)				
Лист № __ Раздела <u>4.2</u>		Всего листов раздела <u>4.2</u> : __		Всего разделов: __
30.09.2021 № 99/2021/420817999				
Кадастровый номер:			02:22:000000:4067	
Номер точки	Координаты, м		Описание закрепления на местности	Средняя квадратическая погрешность определения координат характерных точек границы части земельного участка, м
	X	Y		
1	2	3	4	5
772	729164.63	1290310.68	данные отсутствуют	данные отсутствуют
773	729215.66	1290261.42	данные отсутствуют	данные отсутствуют
774	729261.87	1290217.44	данные отсутствуют	данные отсутствуют
775	729319.17	1290162.69	данные отсутствуют	данные отсутствуют
776	729371.28	1290114.18	данные отсутствуют	данные отсутствуют
777	729444.68	1290057.09	данные отсутствуют	данные отсутствуют
778	729483.09	1290031.76	данные отсутствуют	данные отсутствуют
779	729491.43	1290027.02	данные отсутствуют	данные отсутствуют
780	728905.47	1290563.28	данные отсутствуют	данные отсутствуют
781	728949.85	1290518.84	данные отсутствуют	данные отсутствуют
782	728962.62	1290506.38	данные отсутствуют	данные отсутствуют
783	731114.63	1284373.28	данные отсутствуют	данные отсутствуют
784	731148.9	1284333.58	данные отсутствуют	данные отсутствуют
785	731075.02	1284419.16	данные отсутствуют	данные отсутствуют
786	731070.09	1284425.94	данные отсутствуют	данные отсутствуют
787	731071.69	1284423.02	данные отсутствуют	данные отсутствуют
788	735100.21	1287522.36	данные отсутствуют	данные отсутствуют
Государственный регистратор				ФГИС ЕГРН
полное наименование должности			подпись	инициалы, фамилия

М.П.

Выписка из Единого государственного реестра недвижимости об объекте недвижимости
Сведения о частях земельного участка

Земельный участок				
(вид объекта недвижимости)				
Лист № _____ Раздела 4.2		Всего листов раздела 4.2 : _____		Всего разделов: _____
30.09.2021 № 99/2021/420817999				
Кадастровый номер:			02:22:000000:4067	
Номер точки	Координаты, м		Описание закрепления на местности	Средняя квадратическая погрешность определения координат характерных точек границы части земельного участка, м
	X	Y		
1	2	3	4	5
789	735104.97	1287543.33	данные отсутствуют	данные отсутствуют
790	734934.37	1288261.18	данные отсутствуют	данные отсутствуют
790	734934.37	1288261.18	данные отсутствуют	данные отсутствуют
791	734928.24	1288284.92	данные отсутствуют	данные отсутствуют
791	734928.24	1288284.92	данные отсутствуют	данные отсутствуют
792	734924.06	1288285.12	данные отсутствуют	данные отсутствуют
792	734924.06	1288285.12	данные отсутствуют	данные отсутствуют
793	734899.35	1288282.06	данные отсутствуют	данные отсутствуют
794	734905.87	1288253.71	данные отсутствуют	данные отсутствуют
795	734921.1	1288182.22	данные отсутствуют	данные отсутствуют
796	734921.3	1288181.32	данные отсутствуют	данные отсутствуют
797	734939.81	1288101.65	данные отсутствуют	данные отсутствуют
798	734960.46	1288008.91	данные отсутствуют	данные отсутствуют
799	734960.67	1288008	данные отсутствуют	данные отсутствуют
800	734989.92	1287887.38	данные отсутствуют	данные отсутствуют
801	735021.64	1287746.23	данные отсутствуют	данные отсутствуют
802	735021.72	1287745.86	данные отсутствуют	данные отсутствуют
Государственный регистратор			ФГИС ЕГРН	
полное наименование должности			подпись	
			инициалы, фамилия	

М.П.

Выписка из Единого государственного реестра недвижимости об объекте недвижимости
Сведения о частях земельного участка

Земельный участок				
(вид объекта недвижимости)				
Лист № _____ Раздела 4.2		Всего листов раздела 4.2 : _____		Всего разделов: _____
30.09.2021 № 99/2021/420817999				
Кадастровый номер:			02:22:000000:4067	
Номер точки	Координаты, м		Описание закрепления на местности	Средняя квадратическая погрешность определения координат характерных точек границы части земельного участка, м
	X	Y		
1	2	3	4	5
803	735056.74	1287595.42	данные отсутствуют	данные отсутствуют
804	735074.33	1287520.58	данные отсутствуют	данные отсутствуют
805	735074.91	1287517.98	данные отсутствуют	данные отсутствуют
806	734916.1	1288331.96	данные отсутствуют	данные отсутствуют
806	734916.1	1288331.96	данные отсутствуют	данные отсутствуют
807	734755.82	1288952.84	данные отсутствуют	данные отсутствуют
808	734599.81	1289631.36	данные отсутствуют	данные отсутствуют
809	734478.21	1290259.66	данные отсутствуют	данные отсутствуют
810	734475.87	1290272.32	данные отсутствуют	данные отсутствуют
811	734472.51	1290283.7	данные отсутствуют	данные отсутствуют
812	734398.15	1290458.12	данные отсутствуют	данные отсутствуют
813	734408.82	1290414.12	данные отсутствуют	данные отсутствуют
814	734429.67	1290316.49	данные отсутствуют	данные отсутствуют
815	734429.99	1290315.1	данные отсутствуют	данные отсутствуют
816	734462.59	1290181.25	данные отсутствуют	данные отсутствуют
817	734486.88	1290072.78	данные отсутствуют	данные отсутствуют
818	734486.97	1290072.35	данные отсутствуют	данные отсутствуют
Государственный регистратор			ФГИС ЕГРН	
полное наименование должности			подпись	
			инициалы, фамилия	

М.П.

Земельный участок				
(вид объекта недвижимости)				
Лист № ___ Раздела 4.2		Всего листов раздела 4.2 : ___		Всего разделов: ___
30.09.2021 № 99/2021/420817999				
Кадастровый номер:			02:22:000000:4067	
Номер точки	Координаты, м		Описание закрепления на местности	Средняя квадратическая погрешность определения координат характерных точек границы части земельного участка, м
	X	Y		
1	2	3	4	5
819	734518.52	1289937	данные отсутствуют	данные отсутствуют
820	734547.22	1289806.73	данные отсутствуют	данные отсутствуют
821	734553.72	1289784.68	данные отсутствуют	данные отсутствуют
822	734593.76	1289603.79	данные отсутствуют	данные отсутствуют
823	734618.11	1289493.93	данные отсутствуют	данные отсутствуют
824	734618.3	1289493.13	данные отсутствуют	данные отсутствуют
825	734647.92	1289369.22	данные отсутствуют	данные отсутствуют
826	734674.45	1289258.47	данные отсутствуют	данные отсутствуют
827	734711.84	1289090.39	данные отсутствуют	данные отсутствуют
828	734711.98	1289089.8	данные отсутствуют	данные отсутствуют
829	734739.89	1288971.17	данные отсутствуют	данные отсутствуют
830	734777.24	1288801.43	данные отсутствуют	данные отсутствуют
831	734777.43	1288800.6	данные отсутствуют	данные отсутствуют
832	734804.5	1288686.83	данные отсутствуют	данные отсутствуют
833	734840.1	1288535.95	данные отсутствуют	данные отсутствуют
834	734840.15	1288535.72	данные отсутствуют	данные отсутствуют
835	734863.43	1288439.06	данные отсутствуют	данные отсутствуют
Государственный регистратор			ФГИС ЕГРН	
полное наименование должности			подпись	
			инициалы, фамилия	

М.П.

Раздел 4.2

Земельный участок				
(вид объекта недвижимости)				
Лист № ___ Раздела 4.2		Всего листов раздела 4.2 : ___		Всего разделов: ___
30.09.2021 № 99/2021/420817999				
Кадастровый номер:			02:22:000000:4067	
Номер точки	Координаты, м		Описание закрепления на местности	Средняя квадратическая погрешность определения координат характерных точек границы части земельного участка, м
	X	Y		
1	2	3	4	5
836	734887.46	1288336.34	данные отсутствуют	данные отсутствуют
837	734889.19	1288327.85	данные отсутствуют	данные отсутствуют
838	734412.34	1288172.63	данные отсутствуют	данные отсутствуют
839	734450.06	1288177.27	данные отсутствуют	данные отсутствуют
840	734495.68	1288182.49	данные отсутствуют	данные отсутствуют
841	734496.88	1288182.65	данные отсутствуют	данные отсутствуют
842	734563.88	1288191.97	данные отсутствуют	данные отсутствуют
843	734611.67	1288197.4	данные отсутствуют	данные отсутствуют
844	734623.9	1288198.74	данные отсутствуют	данные отсутствуют
845	734625	1288198.87	данные отсутствуют	данные отсутствуют
846	734697.54	1288208.45	данные отсутствуют	данные отсутствуют
847	734747.92	1288213.75	данные отсутствуют	данные отсутствуют
848	734748.92	1288213.87	данные отсутствуют	данные отсутствуют
849	734797.85	1288220.02	данные отсутствуют	данные отсутствуют
850	734873.2	1288228.45	данные отсутствуют	данные отсутствуют
851	734873.78	1288228.52	данные отсутствуют	данные отсутствуют
852	734928.64	1288235.3	данные отсутствуют	данные отсутствуют
Государственный регистратор			ФГИС ЕГРН	
полное наименование должности			подпись	
			инициалы, фамилия	

М.П.

Выписка из Единого государственного реестра недвижимости об объекте недвижимости
Сведения о частях земельного участка

Земельный участок				
(вид объекта недвижимости)				
Лист № __ Раздела 4.2		Всего листов раздела 4.2 : __		Всего разделов: __
30.09.2021 № 99/2021/420817999				
Кадастровый номер:			02:22:000000:4067	
Номер точки	Координаты, м		Описание закрепления на местности	Средняя квадратическая погрешность определения координат характерных точек границы части земельного участка, м
	X	Y		
1	2	3	4	5
853	734940.35	1288236.01	данные отсутствуют	данные отсутствуют
854	734867.64	1288278.14	данные отсутствуют	данные отсутствуют
855	734791.95	1288269.67	данные отсутствуют	данные отсутствуют
856	734742.69	1288263.48	данные отсутствуют	данные отсутствуют
857	734691.65	1288258.11	данные отсутствуют	данные отсутствуют
858	734618.45	1288248.44	данные отсутствуют	данные отсутствуют
859	734606.13	1288247.09	данные отсутствуют	данные отсутствуют
860	734557.61	1288241.58	данные отсутствуют	данные отсутствуют
861	734489.99	1288232.17	данные отсутствуют	данные отсутствуют
862	734432.33	1288225.47	данные отсутствуют	данные отсутствуют
863	734432.03	1288225.43	данные отсутствуют	данные отсутствуют
864	734409.54	1288172.25	данные отсутствуют	данные отсутствуют
865	734910.5	1288353.66	данные отсутствуют	данные отсутствуют
866	734903.81	1288352.72	данные отсутствуют	данные отсутствуют
867	734903.31	1288352.65	данные отсутствуют	данные отсутствуют
868	734844.87	1288343.83	данные отсутствуют	данные отсутствуют
869	734728.06	1288331.7	данные отсутствуют	данные отсутствуют
Государственный регистратор				ФГИС ЕГРН
полное наименование должности			подпись	инициалы, фамилия

М.П.

Раздел 4.2

Выписка из Единого государственного реестра недвижимости об объекте недвижимости
Сведения о частях земельного участка

Земельный участок				
(вид объекта недвижимости)				
Лист № __ Раздела 4.2		Всего листов раздела 4.2 : __		Всего разделов: __
30.09.2021 № 99/2021/420817999				
Кадастровый номер:			02:22:000000:4067	
Номер точки	Координаты, м		Описание закрепления на местности	Средняя квадратическая погрешность определения координат характерных точек границы части земельного участка, м
	X	Y		
1	2	3	4	5
870	734726.53	1288331.52	данные отсутствуют	данные отсутствуют
871	734636.11	1288319.32	данные отсутствуют	данные отсутствуют
872	734635.51	1288319.24	данные отсутствуют	данные отсутствуют
873	734607.15	1288315.07	данные отсутствуют	данные отсутствуют
874	734562.08	1288310.07	данные отсутствуют	данные отсутствуют
875	734561.65	1288310.02	данные отсутствуют	данные отсутствуют
876	734518.87	1288304.9	данные отсутствуют	данные отсутствуют
877	734517.83	1288304.76	данные отсутствуют	данные отсутствуют
878	734471.25	1288298.19	данные отсутствуют	данные отсутствуют
879	734438.98	1288293.75	данные отсутствуют	данные отсутствуют
880	734387.86	1288288.47	данные отсутствуют	данные отсутствуют
881	734429.83	1288257.75	данные отсутствуют	данные отсутствуют
882	731110.13	1287566.87	данные отсутствуют	данные отсутствуют
883	730779.94	1287575.51	данные отсутствуют	данные отсутствуют
884	730563.6	1287573.88	данные отсутствуют	данные отсутствуют
885	730563.68	1287572.69	данные отсутствуют	данные отсутствуют
886	730563.68	1287572.66	данные отсутствуют	данные отсутствуют
Государственный регистратор				ФГИС ЕГРН
полное наименование должности			подпись	инициалы, фамилия

М.П.

Земельный участок				
(вид объекта недвижимости)				
Лист № __ Раздела 4.2		Всего листов раздела 4.2 : __		Всего разделов: __
30.09.2021 № 99/2021/420817999				
Кадастровый номер:			02:22:000000:4067	
Номер точки	Координаты, м		Описание закрепления на местности	Средняя квадратическая погрешность определения координат характерных точек границы части земельного участка, м
	X	Y		
1	2	3	4	5
887	730562.15	1287568.09	данные отсутствуют	данные отсутствуют
888	730561.77	1287562.4	данные отсутствуют	данные отсутствуют
889	730561.77	1287557.07	данные отсутствуют	данные отсутствуют
890	730561.77	1287557.05	данные отсутствуют	данные отсутствуют
891	730561.01	1287552.87	данные отсутствуют	данные отсутствуют
892	730561.01	1287546.56	данные отсутствуют	данные отсутствуют
893	730587.54	1287546.67	данные отсутствуют	данные отсутствуют
894	730626.06	1287545.61	данные отсутствуют	данные отсутствуют
895	730626.42	1287545.6	данные отсутствуют	данные отсутствуют
896	730727.32	1287543.57	данные отсутствуют	данные отсутствуют
897	730728.08	1287543.56	данные отсутствуют	данные отсутствуют
898	730819.39	1287543.1	данные отсутствуют	данные отсутствуют
899	730819.64	1287543.1	данные отсутствуют	данные отсутствуют
900	730820	1287543.1	данные отсутствуют	данные отсутствуют
901	730905.98	1287543.72	данные отсутствуют	данные отсутствуют
902	731000.43	1287543.55	данные отсутствуют	данные отсутствуют
903	731149.01	1287542.42	данные отсутствуют	данные отсутствуют
Государственный регистратор			ФГИС ЕГРН	
полное наименование должности			подпись	
			инициалы, фамилия	

М.П.

Раздел 4.2

Выписка из Единого государственного реестра недвижимости об объекте недвижимости
Сведения о частях земельного участка

Земельный участок				
(вид объекта недвижимости)				
Лист № __ Раздела 4.2		Всего листов раздела 4.2 : __		Всего разделов: __
30.09.2021 № 99/2021/420817999				
Кадастровый номер:			02:22:000000:4067	
Номер точки	Координаты, м		Описание закрепления на местности	Средняя квадратическая погрешность определения координат характерных точек границы части земельного участка, м
	X	Y		
1	2	3	4	5
904	731285.83	1287540.61	данные отсутствуют	данные отсутствуют
905	731309.38	1287539.37	данные отсутствуют	данные отсутствуют
906	731012.94	1284366.62	данные отсутствуют	данные отсутствуют
907	731030.34	1284374.6	данные отсутствуют	данные отсутствуют
908	731034.55	1284385.87	данные отсутствуют	данные отсутствуют
909	730886.38	1284482.16	данные отсутствуют	данные отсутствуют
910	730900.02	1284465.53	данные отсутствуют	данные отсутствуют
911	730942.64	1284422.87	данные отсутствуют	данные отсутствуют
912	730955.99	1284408.95	данные отсутствуют	данные отсутствуют
913	730956.02	1284401.41	данные отсутствуют	данные отсутствуют
914	730960.45	1284388.21	данные отсутствуют	данные отсутствуют
915	730971	1284377.88	данные отсутствуют	данные отсутствуют
916	730994.91	1284368.5	данные отсутствуют	данные отсутствуют
917	728432.47	1289970.97	данные отсутствуют	данные отсутствуют
918	728433.64	1289972.19	данные отсутствуют	данные отсутствуют
919	728432.25	1289971.82	данные отсутствуют	данные отсутствуют
920	728492.18	1289935.93	данные отсутствуют	данные отсутствуют
Государственный регистратор			ФГИС ЕГРН	
полное наименование должности			подпись	
			инициалы, фамилия	

М.П.

Выписка из Единого государственного реестра недвижимости об объекте недвижимости
Сведения о частях земельного участка

Земельный участок				
(вид объекта недвижимости)				
Лист № __ Раздела 4.2		Всего листов раздела 4.2 : __		Всего разделов: __
30.09.2021 № 99/2021/420817999				
Кадастровый номер:			02:22:000000:4067	
Номер точки	Координаты, м		Описание закрепления на местности	Средняя квадратическая погрешность определения координат характерных точек границы части земельного участка, м
	X	Y		
1	2	3	4	5
921	728490.94	1289950.92	данные отсутствуют	данные отсутствуют
922	728466.15	1289929.06	данные отсутствуют	данные отсутствуют
923	728490.41	1289957.36	данные отсутствуют	данные отсутствуют
924	728487.65	1289990.84	данные отсутствуют	данные отсутствуют
925	728482.92	1290066.28	данные отсутствуют	данные отсутствуют
926	728476.86	1290159.57	данные отсутствуют	данные отсутствуют
927	728470.33	1290243.48	данные отсутствуют	данные отсутствуют
928	728465.99	1290285.99	данные отсутствуют	данные отсутствуют
929	728457.29	1290412.2	данные отсутствуют	данные отсутствуют
930	728407.93	1290401.27	данные отсутствуют	данные отсутствуют
931	728416.16	1290281.73	данные отсутствуют	данные отсутствуют
932	728420.53	1290239	данные отсутствуют	данные отсутствуют
933	728426.99	1290156.01	данные отсутствуют	данные отсутствуют
934	728433.02	1290063.07	данные отсутствуют	данные отсутствуют
935	728437.78	1289987.22	данные отсутствуют	данные отсутствуют
936	728438.62	1289977.04	данные отсутствуют	данные отсутствуют
937	728791	1290394.5	данные отсутствуют	данные отсутствуют
Государственный регистратор			ФГИС ЕГРН	
полное наименование должности			подпись	
			инициалы, фамилия	

М.П.

Выписка из Единого государственного реестра недвижимости об объекте недвижимости
Сведения о частях земельного участка

Земельный участок				
(вид объекта недвижимости)				
Лист № __ Раздела 4.2		Всего листов раздела 4.2 : __		Всего разделов: __
30.09.2021 № 99/2021/420817999				
Кадастровый номер:			02:22:000000:4067	
Номер точки	Координаты, м		Описание закрепления на местности	Средняя квадратическая погрешность определения координат характерных точек границы части земельного участка, м
	X	Y		
1	2	3	4	5
938	728800.95	1290470.59	данные отсутствуют	данные отсутствуют
939	728804.53	1290545.22	данные отсутствуют	данные отсутствуют
940	728766.94	1290542.92	данные отсутствуют	данные отсутствуют
941	728695.04	1290521.48	данные отсутствуют	данные отсутствуют
942	728702.47	1290507.07	данные отсутствуют	данные отсутствуют
943	728714.43	1290489.62	данные отсутствуют	данные отсутствуют
944	728751.92	1290491.91	данные отсутствуют	данные отсутствуют
945	728751.11	1290475.04	данные отсутствуют	данные отсутствуют
946	728739.8	1290388.53	данные отсутствуют	данные отсутствуют
947	728733.95	1290306.35	данные отсутствуют	данные отсутствуют
948	728740.06	1290201.74	данные отсутствуют	данные отсутствуют
949	728743.97	1290131.77	данные отсутствуют	данные отсутствуют
950	728745.18	1290100.55	данные отсутствуют	данные отсутствуют
951	728741.91	1290075	данные отсутствуют	данные отсутствуют
952	728770.88	1290071.3	данные отсутствуют	данные отсутствуют
953	728448.67	1289924.45	данные отсутствуют	данные отсутствуют
954	728444.47	1289925.52	данные отсутствуют	данные отсутствуют
Государственный регистратор			ФГИС ЕГРН	
полное наименование должности			подпись	
			инициалы, фамилия	

М.П.

Земельный участок				
(вид объекта недвижимости)				
Лист № __ Раздела 4.2		Всего листов раздела 4.2 : __		Всего разделов: __
30.09.2021 № 99/2021/420817999				
Кадастровый номер:			02:22:000000:4067	
Номер точки	Координаты, м		Описание закрепления на местности	Средняя квадратическая погрешность определения координат характерных точек границы части земельного участка, м
	X	Y		
1	2	3	4	5
955	728445.01	1289923.48	данные отсутствуют	данные отсутствуют
956	731012.89	1284366.77	данные отсутствуют	данные отсутствуют
957	731030.25	1284374.66	данные отсутствуют	данные отсутствуют
958	731034.4	1284385.91	данные отсутствуют	данные отсутствуют
959	730895.23	1284480.16	данные отсутствуют	данные отсутствуют
960	730906.84	1284466.49	данные отсутствуют	данные отсутствуют
961	730951.1	1284418.55	данные отсутствуют	данные отсутствуют
962	730956.59	1284412.06	данные отсутствуют	данные отсутствуют
963	730955.82	1284402.46	данные отсутствуют	данные отсутствуют
964	730960.58	1284388.28	данные отсутствуют	данные отсутствуют
965	730971.08	1284378.01	данные отсутствуют	данные отсутствуют
966	730994.95	1284368.65	данные отсутствуют	данные отсутствуют
967	728928.71	1284671.9	данные отсутствуют	данные отсутствуют
968	728670.23	1284597.75	данные отсутствуют	данные отсутствуют
969	728670.37	1284597.79	данные отсутствуют	данные отсутствуют
970	728715.33	1284610.78	данные отсутствуют	данные отсутствуют
971	728763.57	1284624.59	данные отсутствуют	данные отсутствуют
Государственный регистратор			ФГИС ЕГРН	
полное наименование должности			подпись	
			инициалы, фамилия	

М.П.

Раздел 4.2

Выписка из Единого государственного реестра недвижимости об объекте недвижимости
Сведения о частях земельного участка

Земельный участок				
(вид объекта недвижимости)				
Лист № __ Раздела 4.2		Всего листов раздела 4.2 : __		Всего разделов: __
30.09.2021 № 99/2021/420817999				
Кадастровый номер:			02:22:000000:4067	
Номер точки	Координаты, м		Описание закрепления на местности	Средняя квадратическая погрешность определения координат характерных точек границы части земельного участка, м
	X	Y		
1	2	3	4	5
972	728810.6	1284638.12	данные отсутствуют	данные отсутствуют
973	728858.72	1284651.86	данные отсутствуют	данные отсутствуют
974	728906.1	1284665.59	данные отсутствуют	данные отсутствуют
975	730531.77	1285237.96	данные отсутствуют	данные отсутствуют
976	730513.96	1285210.93	данные отсутствуют	данные отсутствуют
977	730518.31	1285156.85	данные отсутствуют	данные отсутствуют
978	730533.23	1285109.71	данные отсутствуют	данные отсутствуют
979	730550.6	1285054.97	данные отсутствуют	данные отсутствуют
980	730565.82	1285006.77	данные отсутствуют	данные отсутствуют
981	730566.59	1285004.36	данные отсутствуют	данные отсутствуют
982	730583.57	1285016.93	данные отсутствуют	данные отсутствуют
983	730569.67	1285061.01	данные отсутствуют	данные отсутствуют
984	730552.28	1285115.75	данные отсутствуют	данные отсутствуют
985	730538.04	1285160.72	данные отсутствуют	данные отсутствуют
986	730533.7	1285214.86	данные отсутствуют	данные отсутствуют
987	730441.56	1286681.83	данные отсутствуют	данные отсутствуют
988	730410.14	1286674.9	данные отсутствуют	данные отсутствуют
Государственный регистратор			ФГИС ЕГРН	
полное наименование должности			подпись	
			инициалы, фамилия	

М.П.

Выписка из Единого государственного реестра недвижимости об объекте недвижимости
Сведения о частях земельного участка

Земельный участок				
(вид объекта недвижимости)				
Лист № _____ Раздела 4.2		Всего листов раздела 4.2 : _____		Всего разделов: _____
30.09.2021 № 99/2021/420817999				
Кадастровый номер:			02:22:000000:4067	
Номер точки	Координаты, м		Описание закрепления на местности	Средняя квадратическая погрешность определения координат характерных точек границы части земельного участка, м
	X	Y		
1	2	3	4	5
989	730403.8	1286667.11	данные отсутствуют	данные отсутствуют
990	730423.41	1286544.81	данные отсутствуют	данные отсутствуют
991	730417.49	1286592.1	данные отсутствуют	данные отсутствуют
992	730410.69	1286643.91	данные отсутствуют	данные отсутствуют
993	731065.09	1284432.82	данные отсутствуют	данные отсутствуют
994	730999.93	1284476.57	данные отсутствуют	данные отсутствуют
995	731019.02	1284463.79	данные отсутствуют	данные отсутствуют
996	731019.18	1284463.68	данные отсутствуют	данные отсутствуют
997	731028.19	1284457.65	данные отсутствуют	данные отсутствуют
998	731307.22	1287496.38	данные отсутствуют	данные отсутствуют
999	731305.92	1287484.11	данные отсутствуют	данные отсутствуют
1000	731301.48	1287440.4	данные отсутствуют	данные отсутствуют
1001	731298.07	1287407.69	данные отсутствуют	данные отсутствуют
1002	731294.51	1287372.34	данные отсутствуют	данные отсутствуют
1003	731261.3	1287351.43	данные отсутствуют	данные отсутствуют
1004	731217.82	1287324.45	данные отсутствуют	данные отсутствуют
1005	731182.69	1287302.14	данные отсутствуют	данные отсутствуют
Государственный регистратор				ФГИС ЕГРН
полное наименование должности			подпись	инициалы, фамилия

М.П.

Выписка из Единого государственного реестра недвижимости об объекте недвижимости
Сведения о частях земельного участка

Земельный участок				
(вид объекта недвижимости)				
Лист № _____ Раздела 4.2		Всего листов раздела 4.2 : _____		Всего разделов: _____
30.09.2021 № 99/2021/420817999				
Кадастровый номер:			02:22:000000:4067	
Номер точки	Координаты, м		Описание закрепления на местности	Средняя квадратическая погрешность определения координат характерных точек границы части земельного участка, м
	X	Y		
1	2	3	4	5
1006	731315.16	1287377.95	данные отсутствуют	данные отсутствуют
1007	731317.95	1287405.66	данные отсутствуют	данные отсутствуют
1008	731320.57	1287430.82	данные отсутствуют	данные отсутствуют
1009	730560.12	1286859.61	данные отсутствуют	данные отсутствуют
1010	730644.43	1286914.49	данные отсутствуют	данные отсутствуют
1011	730614.37	1286895.81	данные отсутствуют	данные отсутствуют
1012	730564.28	1286864.8	данные отсутствуют	данные отсутствуют
Государственный регистратор				ФГИС ЕГРН
полное наименование должности			подпись	инициалы, фамилия

М.П.

Земельный участок					
(вид объекта недвижимости)					
Лист №	Раздела 4.2		Всего листов раздела 4.2 : _____	Всего разделов: _____	Всего листов выписки: _____
30.09.2021 № 99/2021/420817999					
Кадастровый номер:			02:22:000000:4067		
Сведения о характерных точках границы части (частей) земельного участка					
Учетный номер части: 4					
Система координат: МСК-05					
Зона №					
Номер точки	Координаты, м		Описание закрепления на местности	Средняя квадратическая погрешность определения координат характерных точек границы части земельного участка, м	
	X	Y			
1	2	3	4	5	
1	731033.86	1284341.07	данные отсутствуют	данные отсутствуют	
2	731074.61	1284402.52	данные отсутствуют	данные отсутствуют	
3	731071.75	1284411.74	данные отсутствуют	данные отсутствуют	
4	731056.1	1284379.07	данные отсутствуют	данные отсутствуют	
4	731056.1	1284379.07	данные отсутствуют	данные отсутствуют	
5	731028.45	1284387.79	данные отсутствуют	данные отсутствуют	
5	731028.45	1284387.79	данные отсутствуют	данные отсутствуют	
5	731028.45	1284387.79	данные отсутствуют	данные отсутствуют	
5	731028.45	1284387.79	данные отсутствуют	данные отсутствуют	
6	731023.09	1284374.92	данные отсутствуют	данные отсутствуют	
6	731023.09	1284374.92	данные отсутствуют	данные отсутствуют	
6	731023.09	1284374.92	данные отсутствуют	данные отсутствуют	
6	731023.09	1284374.92	данные отсутствуют	данные отсутствуют	
7	730973.08	1284396.71	данные отсутствуют	данные отсутствуют	
7	730973.08	1284396.71	данные отсутствуют	данные отсутствуют	
7	730973.08	1284396.71	данные отсутствуют	данные отсутствуют	
Государственный регистратор			ФГИС ЕГРН		
полное наименование должности			подпись		инициалы, фамилия

М.П.

Раздел 4.2

Выписка из Единого государственного реестра недвижимости об объекте недвижимости
Сведения о частях земельного участка

Земельный участок					
(вид объекта недвижимости)					
Лист №	Раздела 4.2		Всего листов раздела 4.2 : _____	Всего разделов: _____	Всего листов выписки: _____
30.09.2021 № 99/2021/420817999					
Кадастровый номер:			02:22:000000:4067		
Номер точки	Координаты, м		Описание закрепления на местности	Средняя квадратическая погрешность определения координат характерных точек границы части земельного участка, м	
	X	Y			
1	2	3	4	5	
8	730980.05	1284419.78	данные отсутствуют	данные отсутствуют	
8	730980.05	1284419.78	данные отсутствуют	данные отсутствуют	
8	730980.05	1284419.78	данные отсутствуют	данные отсутствуют	
9	730904.73	1284478.01	данные отсутствуют	данные отсутствуют	
9	730904.73	1284478.01	данные отсутствуют	данные отсутствуют	
9	730904.73	1284478.01	данные отсутствуют	данные отсутствуют	
10	730893.54	1284480.54	данные отсутствуют	данные отсутствуют	
11	730902.08	1284473.92	данные отсутствуют	данные отсутствуют	
12	730948.31	1284383.01	данные отсутствуют	данные отсутствуют	
13	730867.97	1284543.06	данные отсутствуют	данные отсутствуют	
13	730867.97	1284543.06	данные отсутствуют	данные отсутствуют	
14	730782.34	1284587.3	данные отсутствуют	данные отсутствуют	
15	730739.22	1284628.54	данные отсутствуют	данные отсутствуют	
15	730739.22	1284628.54	данные отсутствуют	данные отсутствуют	
16	730711.12	1284655.42	данные отсутствуют	данные отсутствуют	
17	730662.63	1284688.7	данные отсутствуют	данные отсутствуют	
18	730653	1284694.15	данные отсутствуют	данные отсутствуют	
Государственный регистратор			ФГИС ЕГРН		
полное наименование должности			подпись		инициалы, фамилия

М.П.

Выписка из Единого государственного реестра недвижимости об объекте недвижимости
Сведения о частях земельного участка

Земельный участок				
(вид объекта недвижимости)				
Лист № __ Раздела 4.2		Всего листов раздела 4.2 : __		Всего разделов: __
30.09.2021 № 99/2021/420817999				
Кадастровый номер:			02:22:000000:4067	
Номер точки	Координаты, м		Описание закрепления на местности	Средняя квадратическая погрешность определения координат характерных точек границы части земельного участка, м
	X	Y		
1	2	3	4	5
18	730653	1284694.15	данные отсутствуют	данные отсутствуют
19	730579.9	1284697.9	данные отсутствуют	данные отсутствуют
20	730559.28	1284746.63	данные отсутствуют	данные отсутствуют
20	730559.28	1284746.63	данные отсутствуют	данные отсутствуют
21	730384.96	1284761.63	данные отсутствуют	данные отсутствуют
21	730384.96	1284761.63	данные отсутствуют	данные отсутствуют
22	730055.06	1284711.02	данные отсутствуют	данные отсутствуют
22	730055.06	1284711.02	данные отсутствуют	данные отсутствуют
23	729977.76	1284691.97	данные отсутствуют	данные отсутствуют
24	730004.3	1284697.71	данные отсутствуют	данные отсутствуют
25	730178.93	1284723.96	данные отсутствуют	данные отсутствуют
26	730332.81	1284736.51	данные отсутствуют	данные отсутствуют
27	730488.78	1284745.86	данные отсутствуют	данные отсутствуют
28	730518.48	1284734.95	данные отсутствуют	данные отсутствуют
29	730561.66	1284697.42	данные отсутствуют	данные отсутствуют
30	730703.11	1284600.28	данные отсутствуют	данные отсутствуют
31	730847.05	1284512.17	данные отсутствуют	данные отсутствуют
Государственный регистратор			ФГИС ЕГРН	
полное наименование должности			подпись	
			инициалы, фамилия	

М.П.

Выписка из Единого государственного реестра недвижимости об объекте недвижимости
Сведения о частях земельного участка

Земельный участок				
(вид объекта недвижимости)				
Лист № __ Раздела 4.2		Всего листов раздела 4.2 : __		Всего разделов: __
30.09.2021 № 99/2021/420817999				
Кадастровый номер:			02:22:000000:4067	
Номер точки	Координаты, м		Описание закрепления на местности	Средняя квадратическая погрешность определения координат характерных точек границы части земельного участка, м
	X	Y		
1	2	3	4	5
32	729323.82	1289474.82	данные отсутствуют	данные отсутствуют
33	729394.61	1289582.82	данные отсутствуют	данные отсутствуют
34	729553.81	1289791.77	данные отсутствуют	данные отсутствуют
35	729741.53	1289629.48	данные отсутствуют	данные отсутствуют
36	729851.62	1289526.52	данные отсутствуют	данные отсутствуют
37	729884.79	1289501.76	данные отсутствуют	данные отсутствуют
38	729887.79	1289505.92	данные отсутствуют	данные отсутствуют
39	729887.78	1289505.95	данные отсутствуют	данные отсутствуют
40	729897.79	1289519.83	данные отсутствуют	данные отсутствуют
41	729913.07	1289541.05	данные отсутствуют	данные отсутствуют
42	729884.47	1289564.25	данные отсутствуют	данные отсутствуют
43	729775.12	1289666.52	данные отсутствуют	данные отсутствуют
44	729584.19	1289831.55	данные отсутствуют	данные отсутствуют
45	729629.87	1289892.34	данные отсутствуют	данные отсутствуют
46	729593.18	1289928.04	данные отсутствуют	данные отсутствуют
47	729588.01	1289921.24	данные отсутствуют	данные отсутствуют
48	729593.98	1289915.04	данные отсутствуют	данные отсутствуют
Государственный регистратор			ФГИС ЕГРН	
полное наименование должности			подпись	
			инициалы, фамилия	

М.П.

Земельный участок				
(вид объекта недвижимости)				
Лист №		Раздела 4.2		Всего листов раздела 4.2 : ____
				Всего разделов: ____
				Всего листов выписки: ____
30.09.2021 № 99/2021/420817999				
Кадастровый номер:			02:22:000000:4067	
Номер точки	Координаты, м		Описание закрепления на местности	Средняя квадратическая погрешность определения координат характерных точек границы части земельного участка, м
	X	Y		
1	2	3	4	5
49	729561.74	1289884.37	данные отсутствуют	данные отсутствуют
49	729561.74	1289884.37	данные отсутствуют	данные отсутствуют
50	729354.37	1289612.53	данные отсутствуют	данные отсутствуют
51	729288.36	1289514.55	данные отсутствуют	данные отсутствуют
52	729612.46	1284610.89	данные отсутствуют	данные отсутствуют
53	729535.54	1284751.75	данные отсутствуют	данные отсутствуют
54	729520.93	1284749.83	данные отсутствуют	данные отсутствуют
55	729583.97	1284630.33	данные отсутствуют	данные отсутствуют
56	728476.47	1289955.36	данные отсутствуют	данные отсутствуют
56	728476.47	1289955.36	данные отсутствуют	данные отсутствуют
57	728545.72	1289965.28	данные отсутствуют	данные отсутствуют
58	728660.06	1290016.67	данные отсутствуют	данные отсутствуют
59	728765.04	1290071.66	данные отсутствуют	данные отсутствуют
60	728746.57	1290091.31	данные отсутствуют	данные отсутствуют
61	728750.19	1290117.42	данные отсутствуют	данные отсутствуют
62	728637.5	1290061.37	данные отсутствуют	данные отсутствуют
63	728487.35	1289994.21	данные отсутствуют	данные отсутствуют
Государственный регистратор				ФГИС ЕГРН
полное наименование должности			подпись	инициалы, фамилия

М.П.

Раздел 4.2

Выписка из Единого государственного реестра недвижимости об объекте недвижимости
Сведения о частях земельного участка

Земельный участок				
(вид объекта недвижимости)				
Лист №		Раздела 4.2		Всего листов раздела 4.2 : ____
				Всего разделов: ____
				Всего листов выписки: ____
30.09.2021 № 99/2021/420817999				
Кадастровый номер:			02:22:000000:4067	
Номер точки	Координаты, м		Описание закрепления на местности	Средняя квадратическая погрешность определения координат характерных точек границы части земельного участка, м
	X	Y		
1	2	3	4	5
64	728467.92	1290272.58	данные отсутствуют	данные отсутствуют
65	728462.19	1290414.52	данные отсутствуют	данные отсутствуют
66	728456.15	1290411.66	данные отсутствуют	данные отсутствуют
66	728456.15	1290411.66	данные отсутствуют	данные отсутствуют
67	728452.09	1290409.74	данные отсутствуют	данные отсутствуют
67	728452.09	1290409.74	данные отсутствуют	данные отсутствуют
68	728434.01	1290401.23	данные отсутствуют	данные отсутствуют
68	728434.01	1290401.23	данные отсутствуют	данные отсутствуют
69	728412.73	1290401.26	данные отсутствуют	данные отсутствуют
70	728418.13	1290268	данные отсутствуют	данные отсутствуют
71	728438.78	1289977.07	данные отсутствуют	данные отсутствуют
72	728458.7	1289979.63	данные отсутствуют	данные отсутствуют
72	728458.7	1289979.63	данные отсутствуют	данные отсутствуют
73	728476.38	1289962.78	данные отсутствуют	данные отсутствуют
73	728476.38	1289962.78	данные отсутствуют	данные отсутствуют
74	728466.66	1289929.75	данные отсутствуют	данные отсутствуют
75	728524.45	1289955.72	данные отсутствуют	данные отсутствуют
Государственный регистратор				ФГИС ЕГРН
полное наименование должности			подпись	инициалы, фамилия

М.П.

Выписка из Единого государственного реестра недвижимости об объекте недвижимости
Сведения о частях земельного участка

Земельный участок				
(вид объекта недвижимости)				
Лист №		Раздела 4.2		Всего листов раздела 4.2 : ____
				Всего разделов: ____
				Всего листов выписки: ____
30.09.2021 № 99/2021/420817999				
Кадастровый номер:			02:22:000000:4067	
Номер точки	Координаты, м		Описание закрепления на местности	Средняя квадратическая погрешность определения координат характерных точек границы части земельного участка, м
	X	Y		
1	2	3	4	5
76	728476.74	1289948.88	данные отсутствуют	данные отсутствуют
76	728476.74	1289948.88	данные отсутствуют	данные отсутствуют
77	728476.41	1289943.09	данные отсутствуют	данные отсутствуют
77	728476.41	1289943.09	данные отсутствуют	данные отсутствуют
78	729778.54	1284534.16	данные отсутствуют	данные отсутствуют
79	729778.01	1284534.02	данные отсутствуют	данные отсутствуют
80	729750.25	1284526.53	данные отсутствуют	данные отсутствуют
81	729749.68	1284530.48	данные отсутствуют	данные отсутствуют
82	729749.66	1284530.48	данные отсутствуют	данные отсутствуют
82	729749.66	1284530.48	данные отсутствуют	данные отсутствуют
83	729744.63	1284565.44	данные отсутствуют	данные отсутствуют
84	729801.18	1284589.54	данные отсутствуют	данные отсутствуют
85	729831.36	1284632.82	данные отсутствуют	данные отсутствуют
86	729822.64	1284628.54	данные отсутствуют	данные отсутствуют
87	729753.39	1284605.46	данные отсутствуют	данные отсутствуют
88	729744.06	1284585.79	данные отсутствуют	данные отсутствуют
89	729725.28	1284596.09	данные отсутствуют	данные отсутствуют
Государственный регистратор				ФГИС ЕГРН
полное наименование должности			подпись	инициалы, фамилия

М.П.

Выписка из Единого государственного реестра недвижимости об объекте недвижимости
Сведения о частях земельного участка

Земельный участок				
(вид объекта недвижимости)				
Лист №		Раздела 4.2		Всего листов раздела 4.2 : ____
				Всего разделов: ____
				Всего листов выписки: ____
30.09.2021 № 99/2021/420817999				
Кадастровый номер:			02:22:000000:4067	
Номер точки	Координаты, м		Описание закрепления на местности	Средняя квадратическая погрешность определения координат характерных точек границы части земельного участка, м
	X	Y		
1	2	3	4	5
90	729704.55	1284589.18	данные отсутствуют	данные отсутствуют
91	729636.87	1284594.23	данные отсутствуют	данные отсутствуют
92	729686.71	1284560.22	данные отсутствуют	данные отсутствуют
93	729762.54	1284495.03	данные отсутствуют	данные отсутствуют
94	731056.5	1284439.01	данные отсутствуют	данные отсутствуют
95	731056.45	1284439.21	данные отсутствуют	данные отсутствуют
96	730999.99	1284477.04	данные отсутствуют	данные отсутствуют
96	730999.99	1284477.04	данные отсутствуют	данные отсутствуют
96	730999.99	1284477.04	данные отсутствуют	данные отсутствуют
97	730998.47	1284465.62	данные отсутствуют	данные отсутствуют
98	731039.72	1284439.26	данные отсутствуют	данные отсутствуют
99	731053.08	1284430.73	данные отсутствуют	данные отсутствуют
100	731005.04	1284461.66	данные отсутствуют	данные отсутствуют
100	731005.04	1284461.66	данные отсутствуют	данные отсутствуют
101	731004.82	1284463.01	данные отсутствуют	данные отсутствуют
101	731004.82	1284463.01	данные отсутствуют	данные отсутствуют
102	731006.49	1284463.29	данные отсутствуют	данные отсутствуют
Государственный регистратор				ФГИС ЕГРН
полное наименование должности			подпись	инициалы, фамилия

М.П.

Земельный участок				
(вид объекта недвижимости)				
Лист №		Раздела 4.2		Всего листов раздела 4.2 : ____
				Всего разделов: ____
				Всего листов выписки: ____
30.09.2021 № 99/2021/420817999				
Кадастровый номер:			02:22:000000:4067	
Номер точки	Координаты, м		Описание закрепления на местности	Средняя квадратическая погрешность определения координат характерных точек границы части земельного участка, м
	X	Y		
1	2	3	4	5
102	731006.49	1284463.29	данные отсутствуют	данные отсутствуют
103	731006.72	1284461.95	данные отсутствуют	данные отсутствуют
103	731006.72	1284461.95	данные отсутствуют	данные отсутствуют
104	731012.85	1284460.95	данные отсутствуют	данные отсутствуют
104	731012.85	1284460.95	данные отсутствуют	данные отсутствуют
105	731012.56	1284462.93	данные отсутствуют	данные отсутствуют
105	731012.56	1284462.93	данные отсутствуют	данные отсутствуют
106	731017.34	1284463.56	данные отсутствуют	данные отсутствуют
106	731017.34	1284463.56	данные отсутствуют	данные отсутствуют
107	731019.16	1284463.81	данные отсутствуют	данные отсутствуют
107	731019.16	1284463.81	данные отсутствуют	данные отсутствуют
107	731019.16	1284463.81	данные отсутствуют	данные отсутствуют
108	731019.37	1284462.21	данные отсутствуют	данные отсутствуют
108	731019.37	1284462.21	данные отсутствуют	данные отсутствуют
109	731019.42	1284461.82	данные отсутствуют	данные отсутствуют
109	731019.42	1284461.82	данные отсутствуют	данные отсутствуют
110	732514.37	1289419.09	данные отсутствуют	данные отсутствуют
Государственный регистратор				ФГИС ЕГРН
полное наименование должности			подпись	инициалы, фамилия

М.П.

Земельный участок				
(вид объекта недвижимости)				
Лист №		Раздела 4.2		Всего листов раздела 4.2 : ____
				Всего разделов: ____
				Всего листов выписки: ____
30.09.2021 № 99/2021/420817999				
Кадастровый номер:			02:22:000000:4067	
Номер точки	Координаты, м		Описание закрепления на местности	Средняя квадратическая погрешность определения координат характерных точек границы части земельного участка, м
	X	Y		
1	2	3	4	5
111	732508.31	1289430.21	данные отсутствуют	данные отсутствуют
112	732512.4	1289408.8	данные отсутствуют	данные отсутствуют
113	732517.84	1289378.49	данные отсутствуют	данные отсутствуют
114	732524.82	1289363.36	данные отсутствуют	данные отсутствуют
115	732534.91	1289351.32	данные отсутствуют	данные отсутствуют
116	732543.4	1289344.37	данные отсутствуют	данные отсутствуют
117	731541.08	1285288.15	данные отсутствуют	данные отсутствуют
118	731498.33	1285628.72	данные отсутствуют	данные отсутствуют
119	731449.8	1286100.34	данные отсутствуют	данные отсутствуют
120	731400.29	1286654.04	данные отсутствуют	данные отсутствуют
121	731348.65	1287116.61	данные отсутствуют	данные отсутствуют
122	731326.89	1287367.46	данные отсутствуют	данные отсутствуют
123	731313.38	1287356.65	данные отсутствуют	данные отсутствуют
124	731331.57	1287144.26	данные отсутствуют	данные отсутствуют
125	731353.91	1286888.11	данные отсутствуют	данные отсутствуют
126	731381.02	1286681.09	данные отсутствуют	данные отсутствуют
127	731409.04	1286374.43	данные отсутствуют	данные отсутствуют
Государственный регистратор				ФГИС ЕГРН
полное наименование должности			подпись	инициалы, фамилия

М.П.

Выписка из Единого государственного реестра недвижимости об объекте недвижимости
Сведения о частях земельного участка

Земельный участок				
(вид объекта недвижимости)				
Лист № __ Раздела 4.2		Всего листов раздела 4.2 : __		Всего разделов: __
30.09.2021 № 99/2021/420817999				
Кадастровый номер:			02:22:000000:4067	
Номер точки	Координаты, м		Описание закрепления на местности	Средняя квадратическая погрешность определения координат характерных точек границы части земельного участка, м
	X	Y		
1	2	3	4	5
128	731432.22	1286066.94	данные отсутствуют	данные отсутствуют
129	731469.24	1285578.76	данные отсутствуют	данные отсутствуют
130	731510.11	1285286.58	данные отсутствуют	данные отсутствуют
131	731521.41	1285284.1	данные отсутствуют	данные отсутствуют
132	731311.63	1287377.14	данные отсутствуют	данные отсутствуют
133	731325.77	1287380.39	данные отсутствуют	данные отсутствуют
134	731321.74	1287426.82	данные отсутствуют	данные отсутствуют
135	731308.19	1287473.29	данные отсутствуют	данные отсутствуют
135	731308.19	1287473.29	данные отсутствуют	данные отсутствуют
135	731308.19	1287473.29	данные отсутствуют	данные отсутствуют
135	731308.19	1287473.29	данные отсутствуют	данные отсутствуют
136	731306.8	1287488.08	данные отсутствуют	данные отсутствуют
136	731306.8	1287488.08	данные отсутствуют	данные отсутствуют
136	731306.8	1287488.08	данные отсутствуют	данные отсутствуют
136	731306.8	1287488.08	данные отсутствуют	данные отсутствуют
136	731306.8	1287488.08	данные отсутствуют	данные отсутствуют
136	731306.8	1287488.08	данные отсутствуют	данные отсутствуют
137	731310.35	1287558.7	данные отсутствуют	данные отсутствуют
Государственный регистратор			ФГИС ЕГРН	
полное наименование должности			подпись	
			инициалы, фамилия	

М.П.

Выписка из Единого государственного реестра недвижимости об объекте недвижимости
Сведения о частях земельного участка

Земельный участок				
(вид объекта недвижимости)				
Лист № __ Раздела 4.2		Всего листов раздела 4.2 : __		Всего разделов: __
30.09.2021 № 99/2021/420817999				
Кадастровый номер:			02:22:000000:4067	
Номер точки	Координаты, м		Описание закрепления на местности	Средняя квадратическая погрешность определения координат характерных точек границы части земельного участка, м
	X	Y		
1	2	3	4	5
137	731310.35	1287558.7	данные отсутствуют	данные отсутствуют
137	731310.35	1287558.7	данные отсутствуют	данные отсутствуют
138	731296.03	1287559.28	данные отсутствуют	данные отсутствуют
139	732441.09	1289571.76	данные отсутствуют	данные отсутствуют
140	732447.29	1289562.78	данные отсутствуют	данные отсутствуют
141	732441.79	1289571.96	данные отсутствуют	данные отсутствуют
142	732377.17	1289792.06	данные отсутствуют	данные отсутствуют
143	732322.98	1289975.73	данные отсутствуют	данные отсутствуют
144	732280.68	1289973.67	данные отсутствуют	данные отсутствуют
145	732273.03	1289967.98	данные отсутствуют	данные отсутствуют
146	732329.25	1289777.79	данные отсутствуют	данные отсутствуют
147	732395.57	1289551.84	данные отсутствуют	данные отсутствуют
148	732414.39	1289520.4	данные отсутствуют	данные отсутствуют
149	731122.69	1284332.97	данные отсутствуют	данные отсутствуют
150	731142.35	1284333.58	данные отсутствуют	данные отсутствуют
151	731151.5	1284333.58	данные отсутствуют	данные отсутствуют
151	731151.5	1284333.58	данные отсутствуют	данные отсутствуют
Государственный регистратор			ФГИС ЕГРН	
полное наименование должности			подпись	
			инициалы, фамилия	

М.П.

Земельный участок				
(вид объекта недвижимости)				
Лист №		Раздела 4.2		Всего листов раздела 4.2 : ____
				Всего разделов: ____
				Всего листов выписки: ____
30.09.2021 № 99/2021/420817999				
Кадастровый номер:			02:22:000000:4067	
Номер точки	Координаты, м		Описание закрепления на местности	Средняя квадратическая погрешность определения координат характерных точек границы части земельного участка, м
	X	Y		
1	2	3	4	5
152	731086.74	1284403.31	данные отсутствуют	данные отсутствуют
153	731085.22	1284404.03	данные отсутствуют	данные отсутствуют
154	731069.14	1284406.29	данные отсутствуют	данные отсутствуют
155	731056.09	1284379.07	данные отсутствуют	данные отсутствуют
156	730983.87	1284392.01	данные отсутствуют	данные отсутствуют
157	730976.67	1284373.79	данные отсутствуют	данные отсутствуют
158	731024.79	1284354.42	данные отсутствуют	данные отсутствуют
159	731028.25	1284365.19	данные отсутствуют	данные отсутствуют
160	731071.75	1284359.1	данные отсутствуют	данные отсутствуют
161	731120.09	1284336.16	данные отсутствуют	данные отсутствуют
162	731094.2	1284370.97	данные отсутствуют	данные отсутствуют
163	731094.92	1284372.34	данные отсутствуют	данные отсутствуют
164	731096.08	1284371.74	данные отсутствуют	данные отсутствуют
165	731095.36	1284370.36	данные отсутствуют	данные отсутствуют
166	730792.37	1284582.12	данные отсутствуют	данные отсутствуют
167	730853.33	1284542.56	данные отсутствуют	данные отсутствуют
168	730863.78	1284536.88	данные отсутствуют	данные отсутствуют
Государственный регистратор				ФГИС ЕГРН
полное наименование должности			подпись	инициалы, фамилия

М.П.

Раздел 4.2

Выписка из Единого государственного реестра недвижимости об объекте недвижимости
Сведения о частях земельного участка

Земельный участок				
(вид объекта недвижимости)				
Лист №		Раздела 4.2		Всего листов раздела 4.2 : ____
				Всего разделов: ____
				Всего листов выписки: ____
30.09.2021 № 99/2021/420817999				
Кадастровый номер:			02:22:000000:4067	
Номер точки	Координаты, м		Описание закрепления на местности	Средняя квадратическая погрешность определения координат характерных точек границы части земельного участка, м
	X	Y		
1	2	3	4	5
169	728807.79	1290405.44	данные отсутствуют	данные отсутствуют
170	728807.09	1290467.32	данные отсутствуют	данные отсутствуют
171	728807.09	1290499.95	данные отсутствуют	данные отсутствуют
172	728771.46	1290381.76	данные отсутствуют	данные отсутствуют
173	728771.13	1289991.1	данные отсутствуют	данные отсутствуют
174	728764.04	1289990.08	данные отсутствуют	данные отсутствуют
175	728773.05	1289767.56	данные отсутствуют	данные отсутствуют
176	728660.84	1290486.38	данные отсутствуют	данные отсутствуют
177	728807.09	1290525.83	данные отсутствуют	данные отсутствуют
178	728807.09	1290549.55	данные отсутствуют	данные отсутствуют
179	728773.44	1290544.86	данные отсутствуют	данные отсутствуют
180	728674.72	1290515.42	данные отсутствуют	данные отсутствуют
181	728667.55	1290511.97	данные отсутствуют	данные отсутствуют
182	728530.63	1290447	данные отсутствуют	данные отсутствуют
183	729233.27	1289492.07	данные отсутствуют	данные отсутствуют
184	729233.27	1289492.21	данные отсутствуют	данные отсутствуют
185	729274.17	1289517.74	данные отсутствуют	данные отсутствуют
Государственный регистратор				ФГИС ЕГРН
полное наименование должности			подпись	инициалы, фамилия

М.П.

Выписка из Единого государственного реестра недвижимости об объекте недвижимости
Сведения о частях земельного участка

Земельный участок						
(вид объекта недвижимости)						
Лист №		Раздела 4.2		Всего листов раздела 4.2 : ____	Всего разделов: ____	Всего листов выписки: ____
30.09.2021 № 99/2021/420817999						
Кадастровый номер:			02:22:000000:4067			
Номер точки	Координаты, м		Описание закрепления на местности	Средняя квадратическая погрешность определения координат характерных точек границы части земельного участка, м		
	X	Y				
1	2	3	4	5		
186	729275.07	1289518.31	данные отсутствуют	данные отсутствуют		
187	729125.81	1289658.35	данные отсутствуют	данные отсутствуют		
188	728858.08	1289923.64	данные отсутствуют	данные отсутствуют		
189	728854.24	1290264.48	данные отсутствуют	данные отсутствуют		
190	728861.87	1290433.52	данные отсутствуют	данные отсутствуют		
191	728829.22	1290412.24	данные отсутствуют	данные отсутствуют		
192	728829.34	1290401.23	данные отсутствуют	данные отсутствуют		
192	728829.34	1290401.23	данные отсутствуют	данные отсутствуют		
193	728829.72	1290283.39	данные отсутствуют	данные отсутствуют		
193	728829.72	1290283.39	данные отсутствуют	данные отсутствуют		
194	728829.99	1290168.82	данные отсутствуют	данные отсутствуют		
194	728829.99	1290168.82	данные отсутствуют	данные отсутствуют		
195	728830.63	1290118.82	данные отсутствуют	данные отсутствуют		
195	728830.63	1290118.82	данные отсутствуют	данные отсутствуют		
196	728829.78	1290009.03	данные отсутствуют	данные отсутствуют		
196	728829.78	1290009.03	данные отсутствуют	данные отсутствуют		
197	728833.22	1289878.16	данные отсутствуют	данные отсутствуют		
Государственный регистратор					ФГИС ЕГРН	
полное наименование должности			подпись		инициалы, фамилия	

М.П.

Выписка из Единого государственного реестра недвижимости об объекте недвижимости
Сведения о частях земельного участка

Земельный участок						
(вид объекта недвижимости)						
Лист №		Раздела 4.2		Всего листов раздела 4.2 : ____	Всего разделов: ____	Всего листов выписки: ____
30.09.2021 № 99/2021/420817999						
Кадастровый номер:			02:22:000000:4067			
Номер точки	Координаты, м		Описание закрепления на местности	Средняя квадратическая погрешность определения координат характерных точек границы части земельного участка, м		
	X	Y				
1	2	3	4	5		
198	729090.98	1289622.48	данные отсутствуют	данные отсутствуют		
199	729230.57	1289490.37	данные отсутствуют	данные отсутствуют		
200	728829.13	1290419.36	данные отсутствуют	данные отсутствуют		
201	728862.21	1290440.92	данные отсутствуют	данные отсутствуют		
202	728865.09	1290504.72	данные отсутствуют	данные отсутствуют		
203	728889.12	1290560.99	данные отсутствуют	данные отсутствуют		
204	728859.96	1290556.91	данные отсутствуют	данные отсутствуют		
205	728828.59	1290552.54	данные отсутствуют	данные отсутствуют		
206	728828.59	1290467.44	данные отсутствуют	данные отсутствуют		
207	730778.03	1284591.43	данные отсутствуют	данные отсутствуют		
208	730696.11	1284669.78	данные отсутствуют	данные отсутствуют		
209	730631.47	1284695.25	данные отсутствуют	данные отсутствуют		
210	730698.88	1284655.81	данные отсутствуют	данные отсутствуют		
211	730763.01	1284601.17	данные отсутствуют	данные отсутствуют		
212	729247.89	1284273.37	данные отсутствуют	данные отсутствуют		
213	729461.5	1284360.2	данные отсутствуют	данные отсутствуют		
214	729712.38	1284465.67	данные отсутствуют	данные отсутствуют		
Государственный регистратор					ФГИС ЕГРН	
полное наименование должности			подпись		инициалы, фамилия	

М.П.

Земельный участок				
(вид объекта недвижимости)				
Лист № __ Раздела <u>4.2</u>		Всего листов раздела <u>4.2</u> : __		Всего разделов: __
30.09.2021 № 99/2021/420817999				
Кадастровый номер:			02:22:000000:4067	
Номер точки	Координаты, м		Описание закрепления на местности	Средняя квадратическая погрешность определения координат характерных точек границы части земельного участка, м
	X	Y		
1	2	3	4	5
215	729897.81	1284531.69	данные отсутствуют	данные отсутствуют
216	729895.51	1284545.75	данные отсутствуют	данные отсутствуют
217	730022.3	1284662.6	данные отсутствуют	данные отсутствуют
218	730098.99	1284708.86	данные отсутствуют	данные отсутствуют
219	730115.45	1284714.08	данные отсутствуют	данные отсутствуют
220	730199.5	1284730.4	данные отсутствуют	данные отсутствуют
221	730473.87	1284751.45	данные отсутствуют	данные отсутствуют
222	730554.2	1284740.47	данные отсутствуют	данные отсутствуют
223	730564.42	1284734.49	данные отсутствуют	данные отсутствуют
224	729981.22	1284692.82	данные отсутствуют	данные отсутствуют
225	729916.58	1284634	данные отсутствуют	данные отсутствуют
226	729924.4	1284636.77	данные отсутствуют	данные отсутствуют
227	729937.77	1284594.88	данные отсутствуют	данные отсутствуют
228	729883.24	1284571.66	данные отсутствуют	данные отсутствуют
229	729885.93	1284560.97	данные отсутствуют	данные отсутствуют
230	729845.86	1284544.79	данные отсутствуют	данные отсутствуют
231	729841.32	1284550.68	данные отсутствуют	данные отсутствуют
Государственный регистратор				ФГИС ЕГРН
полное наименование должности			подпись	инициалы, фамилия

М.П.

Земельный участок				
(вид объекта недвижимости)				
Лист № __ Раздела <u>4.2</u>		Всего листов раздела <u>4.2</u> : __		Всего разделов: __
30.09.2021 № 99/2021/420817999				
Кадастровый номер:			02:22:000000:4067	
Номер точки	Координаты, м		Описание закрепления на местности	Средняя квадратическая погрешность определения координат характерных точек границы части земельного участка, м
	X	Y		
1	2	3	4	5
232	729758.15	1284528.79	данные отсутствуют	данные отсутствуют
233	729749.22	1284533.55	данные отсутствуют	данные отсутствуют
234	729693.85	1284512.11	данные отсутствуют	данные отсутствуют
235	729442.07	1284406.27	данные отсутствуют	данные отсутствуют
236	729205.78	1284310.53	данные отсутствуют	данные отсутствуют
237	729057.97	1284281.67	данные отсутствуют	данные отсутствуют
238	730020.27	1289494.75	данные отсутствуют	данные отсутствуют
239	730028.14	1289504.9	данные отсутствуют	данные отсутствуют
240	729956.33	1289574.76	данные отсутствуют	данные отсутствуют
241	729861	1289657.48	данные отсутствуют	данные отсутствуют
242	729592.12	1289913.27	данные отсутствуют	данные отсутствуют
243	729588.14	1289909.49	данные отсутствуют	данные отсутствуют
244	729560.59	1289883.28	данные отсутствуют	данные отсутствуют
245	729832.69	1289624.42	данные отсутствуют	данные отсутствуют
246	729917.2	1289539.54	данные отсутствуют	данные отсутствуют
247	729972.52	1289508.69	данные отсутствуют	данные отсутствуют
248	729985.39	1289519.09	данные отсутствуют	данные отсутствуют
Государственный регистратор				ФГИС ЕГРН
полное наименование должности			подпись	инициалы, фамилия

М.П.

Выписка из Единого государственного реестра недвижимости об объекте недвижимости
Сведения о частях земельного участка

Земельный участок				
(вид объекта недвижимости)				
Лист № _____ Раздела 4.2		Всего листов раздела 4.2 : _____		Всего разделов: _____
30.09.2021 № 99/2021/420817999				
Кадастровый номер:			02:22:000000:4067	
Номер точки	Координаты, м		Описание закрепления на местности	Средняя квадратическая погрешность определения координат характерных точек границы части земельного участка, м
	X	Y		
1	2	3	4	5
249	730016.83	1289497.23	данные отсутствуют	данные отсутствуют
250	730016.81	1289497.17	данные отсутствуют	данные отсутствуют
251	728771.04	1289997.57	данные отсутствуют	данные отсутствуют
252	728770.87	1290073.65	данные отсутствуют	данные отсутствуют
252	728770.87	1290073.65	данные отсутствуют	данные отсутствуют
253	728760.54	1290076.44	данные отсутствуют	данные отсутствуют
254	728763.78	1289996.53	данные отсутствуют	данные отсутствуют
255	728770.65	1290120.66	данные отсутствуют	данные отсутствуют
255	728770.65	1290120.66	данные отсутствуют	данные отсутствуют
256	728769.45	1290375.07	данные отсутствуют	данные отсутствуют
257	728762.53	1290352.13	данные отсутствуют	данные отсутствуют
258	728760.35	1290120.78	данные отсутствуют	данные отсутствуют
259	728770.65	1290120.31	данные отсутствуют	данные отсутствуют
260	733408.48	1290060.36	данные отсутствуют	данные отсутствуют
261	733468.07	1290064.45	данные отсутствуют	данные отсутствуют
262	733742.21	1290090.13	данные отсутствуют	данные отсутствуют
263	733988.77	1290214.55	данные отсутствуют	данные отсутствуют
Государственный регистратор			ФГИС ЕГРН	
полное наименование должности			подпись	
			инициалы, фамилия	

М.П.

Раздел 4.2

Выписка из Единого государственного реестра недвижимости об объекте недвижимости
Сведения о частях земельного участка

Земельный участок				
(вид объекта недвижимости)				
Лист № _____ Раздела 4.2		Всего листов раздела 4.2 : _____		Всего разделов: _____
30.09.2021 № 99/2021/420817999				
Кадастровый номер:			02:22:000000:4067	
Номер точки	Координаты, м		Описание закрепления на местности	Средняя квадратическая погрешность определения координат характерных точек границы части земельного участка, м
	X	Y		
1	2	3	4	5
264	734210.72	1290332.5	данные отсутствуют	данные отсутствуют
265	734426.82	1290443.6	данные отсутствуют	данные отсутствуют
266	734419.38	1290469.62	данные отсутствуют	данные отсутствуют
266	734419.38	1290469.62	данные отсутствуют	данные отсутствуют
267	733767.93	1290116.66	данные отсутствуют	данные отсутствуют
268	733406.41	1290083.82	данные отсутствуют	данные отсутствуют
269	733406.26	1290083.73	данные отсутствуют	данные отсутствуют
270	732387.97	1289971.38	данные отсутствуют	данные отсутствуют
271	732594.23	1289988.58	данные отсутствуют	данные отсутствуют
272	732603.83	1289989.43	данные отсутствуют	данные отсутствуют
273	732326.23	1289975.89	данные отсутствуют	данные отсутствуют
274	728673.55	1284241.38	данные отсутствуют	данные отсутствуют
275	728806.68	1284244.83	данные отсутствуют	данные отсутствуют
276	729038.92	1284252.22	данные отсутствуют	данные отсутствуют
277	729175.24	1284255.67	данные отсутствуют	данные отсутствуют
278	729247.87	1284273.37	данные отсутствуют	данные отсутствуют
279	729000.91	1284284.16	данные отсутствуют	данные отсутствуют
Государственный регистратор			ФГИС ЕГРН	
полное наименование должности			подпись	
			инициалы, фамилия	

М.П.

Земельный участок				
(вид объекта недвижимости)				
Лист № __ Раздела 4.2		Всего листов раздела 4.2 : __		Всего разделов: __
30.09.2021 № 99/2021/420817999				
Кадастровый номер:			02:22:000000:4067	
Номер точки	Координаты, м		Описание закрепления на местности	Средняя квадратическая погрешность определения координат характерных точек границы части земельного участка, м
	X	Y		
1	2	3	4	5
280	728674.2	1284274.33	данные отсутствуют	данные отсутствуют
281	728645.59	1284267.72	данные отсутствуют	данные отсутствуют
282	728643.6	1284241.12	данные отсутствуют	данные отсутствуют
283	734343.12	1289135.9	данные отсутствуют	данные отсутствуют
284	734538.14	1289240.19	данные отсутствуют	данные отсутствуют
285	734538.14	1289241.71	данные отсутствуют	данные отсутствуют
285	734538.14	1289241.71	данные отсутствуют	данные отсутствуют
286	734540.38	1289241.71	данные отсутствуют	данные отсутствуют
286	734540.38	1289241.71	данные отсутствуют	данные отсутствуют
287	734540.38	1289241.39	данные отсутствуют	данные отсутствуют
288	734673.15	1289312.39	данные отсутствуют	данные отсутствуют
289	734665.26	1289346.73	данные отсутствуют	данные отсутствуют
290	734332.8	1289168.95	данные отсутствуют	данные отсутствуют
291	734066.67	1289233.88	данные отсутствуют	данные отсутствуют
292	733753.81	1289551.22	данные отсутствуют	данные отсутствуют
293	733424.47	1289892.01	данные отсутствуют	данные отсутствуют
294	733429.63	1289837.74	данные отсутствуют	данные отсутствуют
Государственный регистратор				ФГИС ЕГРН
полное наименование должности			подпись	инициалы, фамилия

М.П.

Раздел 4.2

Выписка из Единого государственного реестра недвижимости об объекте недвижимости
Сведения о частях земельного участка

Земельный участок				
(вид объекта недвижимости)				
Лист № __ Раздела 4.2		Всего листов раздела 4.2 : __		Всего разделов: __
30.09.2021 № 99/2021/420817999				
Кадастровый номер:			02:22:000000:4067	
Номер точки	Координаты, м		Описание закрепления на местности	Средняя квадратическая погрешность определения координат характерных точек границы части земельного участка, м
	X	Y		
1	2	3	4	5
295	733729.45	1289527.5	данные отсутствуют	данные отсутствуют
296	734045.8	1289206.6	данные отсутствуют	данные отсутствуют
297	734331.06	1289134.37	данные отсутствуют	данные отсутствуют
298	733578.15	1289706.88	данные отсутствуют	данные отсутствуют
299	733576.59	1289708.47	данные отсутствуют	данные отсутствуют
300	733578.19	1289710.04	данные отсутствуют	данные отсутствуют
301	733579.75	1289708.44	данные отсутствуют	данные отсутствуют
302	733742.05	1289539.09	данные отсутствуют	данные отсутствуют
303	733740.49	1289540.69	данные отсутствуют	данные отсутствуют
304	733742.09	1289542.25	данные отсутствуют	данные отсутствуют
305	733743.65	1289540.65	данные отсутствуют	данные отсутствуют
306	733899.35	1289378.69	данные отсутствуют	данные отсутствуют
307	733897.79	1289380.29	данные отсутствуют	данные отсутствуют
308	733899.39	1289381.85	данные отсутствуют	данные отсутствуют
309	733900.95	1289380.26	данные отсутствуют	данные отсутствуют
310	734512.61	1289244.97	данные отсутствуют	данные отсутствуют
310	734512.61	1289244.97	данные отсутствуют	данные отсутствуют
Государственный регистратор				ФГИС ЕГРН
полное наименование должности			подпись	инициалы, фамилия

М.П.

Выписка из Единого государственного реестра недвижимости об объекте недвижимости
Сведения о частях земельного участка

Земельный участок				
(вид объекта недвижимости)				
Лист №		Раздела 4.2		Всего листов раздела 4.2 : ____
				Всего разделов: ____
				Всего листов выписки: ____
30.09.2021 № 99/2021/420817999				
Кадастровый номер:			02:22:000000:4067	
Номер точки	Координаты, м		Описание закрепления на местности	Средняя квадратическая погрешность определения координат характерных точек границы части земельного участка, м
	X	Y		
1	2	3	4	5
311	734511.56	1289246.94	данные отсутствуют	данные отсутствуют
311	734511.56	1289246.94	данные отсутствуют	данные отсутствуют
312	734513.53	1289247.99	данные отсутствуют	данные отсутствуют
312	734513.53	1289247.99	данные отсутствуют	данные отсутствуют
313	734514.58	1289246.02	данные отсутствуют	данные отсутствуют
313	734514.58	1289246.02	данные отсутствуют	данные отсутствуют
314	734058.08	1289216.68	данные отсутствуют	данные отсутствуют
315	734056.52	1289218.28	данные отсутствуют	данные отсутствуют
316	734058.11	1289219.84	данные отсутствуют	данные отсутствуют
317	734059.68	1289218.25	данные отсутствуют	данные отсутствуют
318	734333.6	1289148.9	данные отсутствуют	данные отсутствуют
318	734333.6	1289148.9	данные отсутствуют	данные отсутствуют
319	734332.54	1289150.87	данные отсутствуют	данные отсутствуют
319	734332.54	1289150.87	данные отсутствуют	данные отсутствуют
320	734334.51	1289151.93	данные отсутствуют	данные отсутствуют
320	734334.51	1289151.93	данные отсутствуют	данные отсутствуют
321	734335.57	1289149.96	данные отсутствуют	данные отсутствуют
Государственный регистратор				ФГИС ЕГРН
полное наименование должности			подпись	инициалы, фамилия

М.П.

Выписка из Единого государственного реестра недвижимости об объекте недвижимости
Сведения о частях земельного участка

Земельный участок				
(вид объекта недвижимости)				
Лист №		Раздела 4.2		Всего листов раздела 4.2 : ____
				Всего разделов: ____
				Всего листов выписки: ____
30.09.2021 № 99/2021/420817999				
Кадастровый номер:			02:22:000000:4067	
Номер точки	Координаты, м		Описание закрепления на местности	Средняя квадратическая погрешность определения координат характерных точек границы части земельного участка, м
	X	Y		
1	2	3	4	5
321	734335.57	1289149.96	данные отсутствуют	данные отсутствуют
322	733386.23	1289931.58	данные отсутствуют	данные отсутствуют
323	733282.01	1290039.43	данные отсутствуют	данные отсутствуют
324	733237.81	1290036.14	данные отсутствуют	данные отсутствуют
325	733241.67	1290032.24	данные отсутствуют	данные отсутствуют
326	733392.55	1289876.12	данные отсутствуют	данные отсутствуют
327	733703.96	1288766	данные отсутствуют	данные отсутствуют
328	733911.27	1288878.54	данные отсутствуют	данные отсутствуют
329	734064.56	1288960.42	данные отсутствуют	данные отсутствуют
330	734062.98	1288960.42	данные отсутствуют	данные отсутствуют
330	734062.98	1288960.42	данные отсутствуют	данные отсутствуют
331	734062.98	1288962.66	данные отсутствуют	данные отсутствуют
331	734062.98	1288962.66	данные отсутствуют	данные отсутствуют
332	734065.22	1288962.66	данные отсутствуют	данные отсутствуют
332	734065.22	1288962.66	данные отсутствуют	данные отсутствуют
333	734065.22	1288960.77	данные отсутствуют	данные отсутствуют
334	734126.43	1288993.47	данные отсутствуют	данные отсутствуют
Государственный регистратор				ФГИС ЕГРН
полное наименование должности			подпись	инициалы, фамилия

М.П.

Земельный участок				
(вид объекта недвижимости)				
Лист № __ Раздела 4.2		Всего листов раздела 4.2 : __		Всего разделов: __
30.09.2021 № 99/2021/420817999				
Кадастровый номер:			02:22:000000:4067	
Номер точки	Координаты, м		Описание закрепления на местности	Средняя квадратическая погрешность определения координат характерных точек границы части земельного участка, м
	X	Y		
1	2	3	4	5
335	734339.84	1289105.72	данные отсутствуют	данные отсутствуют
336	734678.67	1289288.4	данные отсутствуют	данные отсутствуют
337	734667.97	1289334.9	данные отсутствуют	данные отсутствуют
338	734318.31	1289146.38	данные отсутствуют	данные отсутствуют
339	734196.84	1289082.49	данные отсутствуют	данные отсутствуют
340	734202.86	1289081.17	данные отсутствуют	данные отсутствуют
341	734200.6	1289070.84	данные отсутствуют	данные отсутствуют
342	734191.11	1289072.91	данные отсутствуют	данные отсутствуют
343	734192.74	1289080.33	данные отсутствуют	данные отсутствуют
344	734104.95	1289034.15	данные отсутствуют	данные отсутствуют
345	733889.52	1288919.08	данные отсутствуют	данные отсутствуют
346	733682.29	1288806.57	данные отсутствуют	данные отсутствуют
347	733580.38	1288752.35	данные отсутствуют	данные отсутствуют
348	733584.86	1288729.71	данные отсутствуют	данные отсутствуют
348	733584.86	1288729.71	данные отсутствуют	данные отсутствуют
349	733559.94	1288719.32	данные отсутствуют	данные отсутствуют
350	733555.81	1288739.28	данные отсутствуют	данные отсутствуют
Государственный регистратор			ФГИС ЕГРН	
полное наименование должности			подпись	
			инициалы, фамилия	

М.П.

Раздел 4.2

Выписка из Единого государственного реестра недвижимости об объекте недвижимости
Сведения о частях земельного участка

Земельный участок				
(вид объекта недвижимости)				
Лист № __ Раздела 4.2		Всего листов раздела 4.2 : __		Всего разделов: __
30.09.2021 № 99/2021/420817999				
Кадастровый номер:			02:22:000000:4067	
Номер точки	Координаты, м		Описание закрепления на местности	Средняя квадратическая погрешность определения координат характерных точек границы части земельного участка, м
	X	Y		
1	2	3	4	5
351	733179.18	1288538.91	данные отсутствуют	данные отсутствуют
352	733179.91	1288537.05	данные отсутствуют	данные отсутствуют
353	733194.76	1288503.05	данные отсутствуют	данные отсутствуют
353	733194.76	1288503.05	данные отсутствуют	данные отсутствуют
354	733203.26	1288499.62	данные отсутствуют	данные отсутствуют
355	734538.14	1289239.47	данные отсутствуют	данные отсутствуют
355	734538.14	1289239.47	данные отсутствуют	данные отсутствуют
356	734540.38	1289239.47	данные отсутствуют	данные отсутствуют
356	734540.38	1289239.47	данные отсутствуют	данные отсутствуют
357	734514.1	1289201.17	данные отсутствуют	данные отсутствуют
357	734514.1	1289201.17	данные отсутствуют	данные отсутствуют
358	734514.1	1289203.41	данные отсутствуют	данные отсутствуют
358	734514.1	1289203.41	данные отсутствуют	данные отсутствуют
359	734516.34	1289203.41	данные отсутствуют	данные отсутствуют
359	734516.34	1289203.41	данные отсутствуют	данные отсутствуют
360	734516.34	1289201.17	данные отсутствуют	данные отсутствуют
360	734516.34	1289201.17	данные отсутствуют	данные отсутствуют
Государственный регистратор			ФГИС ЕГРН	
полное наименование должности			подпись	
			инициалы, фамилия	

М.П.

Выписка из Единого государственного реестра недвижимости об объекте недвижимости
Сведения о частях земельного участка

Земельный участок				
(вид объекта недвижимости)				
Лист № _____ Раздела 4.2		Всего листов раздела 4.2 : _____		Всего разделов: _____
30.09.2021 № 99/2021/420817999				
Кадастровый номер:			02:22:000000:4067	
Номер точки	Координаты, м		Описание закрепления на местности	Средняя квадратическая погрешность определения координат характерных точек границы части земельного участка, м
	X	Y		
1	2	3	4	5
361	734327.6	1289126.73	данные отсутствуют	данные отсутствуют
362	734327.6	1289128.97	данные отсутствуют	данные отсутствуют
363	734329.84	1289128.97	данные отсутствуют	данные отсутствуют
364	734329.84	1289126.73	данные отсутствуют	данные отсутствуют
364	734329.84	1289126.73	данные отсутствуют	данные отсутствуют
365	734292.51	1289083.01	данные отсутствуют	данные отсутствуют
365	734292.51	1289083.01	данные отсутствуют	данные отсутствуют
366	734292.51	1289085.25	данные отсутствуют	данные отсутствуют
366	734292.51	1289085.25	данные отсутствуют	данные отсутствуют
367	734294.75	1289085.25	данные отсутствуют	данные отсутствуют
367	734294.75	1289085.25	данные отсутствуют	данные отсутствуют
368	734294.75	1289083.01	данные отсутствуют	данные отсутствуют
368	734294.75	1289083.01	данные отсутствуют	данные отсутствуют
369	734115.65	1289013.42	данные отсутствуют	данные отсутствуют
370	734115.65	1289015.66	данные отсутствуют	данные отсутствуют
371	734117.89	1289015.66	данные отсутствуют	данные отсутствуют
372	734117.89	1289013.42	данные отсутствуют	данные отсутствуют
Государственный регистратор			ФГИС ЕГРН	
полное наименование должности			подпись	
			инициалы, фамилия	

М.П.

Выписка из Единого государственного реестра недвижимости об объекте недвижимости
Сведения о частях земельного участка

Земельный участок				
(вид объекта недвижимости)				
Лист № _____ Раздела 4.2		Всего листов раздела 4.2 : _____		Всего разделов: _____
30.09.2021 № 99/2021/420817999				
Кадастровый номер:			02:22:000000:4067	
Номер точки	Координаты, м		Описание закрепления на местности	Средняя квадратическая погрешность определения координат характерных точек границы части земельного участка, м
	X	Y		
1	2	3	4	5
373	733900.11	1288898.36	данные отсутствуют	данные отсутствуют
374	733900.11	1288900.6	данные отсутствуют	данные отсутствуют
375	733902.35	1288900.6	данные отсутствуют	данные отсутствуют
376	733902.35	1288898.36	данные отсутствуют	данные отсутствуют
376	733902.35	1288898.36	данные отсутствуют	данные отсутствуют
377	733839.69	1288841.19	данные отсутствуют	данные отсутствуют
377	733839.69	1288841.19	данные отсутствуют	данные отсутствуют
378	733839.69	1288843.43	данные отсутствуют	данные отсутствуют
378	733839.69	1288843.43	данные отсутствуют	данные отсутствуют
379	733841.93	1288843.43	данные отсутствуют	данные отсутствуют
379	733841.93	1288843.43	данные отсутствуют	данные отсутствуют
380	733841.93	1288841.19	данные отсутствуют	данные отсутствуют
380	733841.93	1288841.19	данные отсутствуют	данные отсутствуют
381	733692.07	1288786.79	данные отсутствуют	данные отсутствуют
381	733692.07	1288786.79	данные отсутствуют	данные отсутствуют
382	733692.07	1288789.03	данные отсутствуют	данные отсутствуют
383	733694.31	1288789.03	данные отсутствуют	данные отсутствуют
Государственный регистратор			ФГИС ЕГРН	
полное наименование должности			подпись	
			инициалы, фамилия	

М.П.

Земельный участок				
(вид объекта недвижимости)				
Лист №		Раздела 4.2		Всего листов раздела 4.2 : ____
				Всего разделов: ____
				Всего листов выписки: ____
30.09.2021 № 99/2021/420817999				
Кадастровый номер:			02:22:000000:4067	
Номер точки	Координаты, м		Описание закрепления на местности	Средняя квадратическая погрешность определения координат характерных точек границы части земельного участка, м
	X	Y		
1	2	3	4	5
384	733694.31	1288786.79	данные отсутствуют	данные отсутствуют
384	733694.31	1288786.79	данные отсутствуют	данные отсутствуют
385	733610.15	1288718.74	данные отсутствуют	данные отсутствуют
385	733610.15	1288718.74	данные отсутствуют	данные отсутствуют
386	733610.15	1288720.98	данные отсутствуют	данные отсутствуют
386	733610.15	1288720.98	данные отсутствуют	данные отсутствуют
387	733612.39	1288720.98	данные отсутствуют	данные отсутствуют
387	733612.39	1288720.98	данные отсутствуют	данные отсутствуют
388	733612.39	1288718.74	данные отсутствуют	данные отсутствуют
388	733612.39	1288718.74	данные отсутствуют	данные отсутствуют
389	733476.01	1288671.33	данные отсутствуют	данные отсутствуют
389	733476.01	1288671.33	данные отсутствуют	данные отсутствуют
390	733476.01	1288673.57	данные отсутствуют	данные отсутствуют
391	733478.25	1288673.57	данные отсутствуют	данные отсутствуют
391	733478.25	1288673.57	данные отсутствуют	данные отсутствуют
392	733478.25	1288671.33	данные отсутствуют	данные отсутствуют
392	733478.25	1288671.33	данные отсутствуют	данные отсутствуют
Государственный регистратор				ФГИС ЕГРН
полное наименование должности			подпись	инициалы, фамилия

М.П.

Земельный участок				
(вид объекта недвижимости)				
Лист №		Раздела 4.2		Всего листов раздела 4.2 : ____
				Всего разделов: ____
				Всего листов выписки: ____
30.09.2021 № 99/2021/420817999				
Кадастровый номер:			02:22:000000:4067	
Номер точки	Координаты, м		Описание закрепления на местности	Средняя квадратическая погрешность определения координат характерных точек границы части земельного участка, м
	X	Y		
1	2	3	4	5
393	733380.09	1288595.56	данные отсутствуют	данные отсутствуют
393	733380.09	1288595.56	данные отсутствуют	данные отсутствуют
394	733380.09	1288597.8	данные отсутствуют	данные отсутствуют
394	733380.09	1288597.8	данные отсутствуют	данные отсутствуют
395	733382.33	1288597.8	данные отсутствуют	данные отсутствуют
395	733382.33	1288597.8	данные отсутствуют	данные отсутствуют
396	733382.33	1288595.56	данные отсутствуют	данные отсутствуют
396	733382.33	1288595.56	данные отсутствуют	данные отсутствуют
397	733268.65	1288560.78	данные отсутствуют	данные отсутствуют
397	733268.65	1288560.78	данные отсутствуют	данные отсутствуют
398	733268.65	1288563.02	данные отсутствуют	данные отсутствуют
399	733270.89	1288563.02	данные отсутствуют	данные отсутствуют
399	733270.89	1288563.02	данные отсутствуют	данные отсутствуют
400	733270.89	1288560.78	данные отсутствуют	данные отсутствуют
400	733270.89	1288560.78	данные отсутствуют	данные отсутствуют
401	730485.72	1287048.99	данные отсутствуют	данные отсутствуют
402	730485.63	1287048.99	данные отсутствуют	данные отсутствуют
Государственный регистратор				ФГИС ЕГРН
полное наименование должности			подпись	инициалы, фамилия

М.П.

Выписка из Единого государственного реестра недвижимости об объекте недвижимости
Сведения о частях земельного участка

Земельный участок				
(вид объекта недвижимости)				
Лист № _____ Раздела 4.2		Всего листов раздела 4.2 : _____		Всего разделов: _____
30.09.2021 № 99/2021/420817999				
Кадастровый номер:			02:22:000000:4067	
Номер точки	Координаты, м		Описание закрепления на местности	Средняя квадратическая погрешность определения координат характерных точек границы части земельного участка, м
	X	Y		
1	2	3	4	5
402	730485.63	1287048.99	данные отсутствуют	данные отсутствуют
403	730485.63	1287051.23	данные отсутствуют	данные отсутствуют
403	730485.63	1287051.23	данные отсутствуют	данные отсутствуют
404	730487.87	1287051.23	данные отсутствуют	данные отсутствуют
404	730487.87	1287051.23	данные отсутствуют	данные отсутствуют
405	730487.87	1287050.15	данные отсутствуют	данные отсутствуют
406	730530.29	1287072.96	данные отсутствуют	данные отсутствуют
407	730708.14	1287167.08	данные отсутствуют	данные отсутствуют
408	730706.92	1287167.08	данные отсутствуют	данные отсутствуют
408	730706.92	1287167.08	данные отсутствуют	данные отсутствуют
409	730706.92	1287169.32	данные отсутствуют	данные отсутствуют
409	730706.92	1287169.32	данные отсутствуют	данные отсутствуют
410	730709.16	1287169.32	данные отсутствуют	данные отсутствуют
410	730709.16	1287169.32	данные отсутствуют	данные отсутствуют
411	730709.16	1287167.62	данные отсутствуют	данные отсутствуют
412	730751.9	1287190.24	данные отсутствуют	данные отсутствуют
413	730903.25	1287271.25	данные отсутствуют	данные отсутствуют
Государственный регистратор			ФГИС ЕГРН	
полное наименование должности			подпись	
			инициалы, фамилия	

М.П.

Выписка из Единого государственного реестра недвижимости об объекте недвижимости
Сведения о частях земельного участка

Земельный участок				
(вид объекта недвижимости)				
Лист № _____ Раздела 4.2		Всего листов раздела 4.2 : _____		Всего разделов: _____
30.09.2021 № 99/2021/420817999				
Кадастровый номер:			02:22:000000:4067	
Номер точки	Координаты, м		Описание закрепления на местности	Средняя квадратическая погрешность определения координат характерных точек границы части земельного участка, м
	X	Y		
1	2	3	4	5
414	730901.31	1287271.25	данные отсутствуют	данные отсутствуют
414	730901.31	1287271.25	данные отсутствуют	данные отсутствуют
415	730901.31	1287273.49	данные отсутствуют	данные отсутствуют
415	730901.31	1287273.49	данные отсутствуют	данные отсутствуют
416	730903.55	1287273.49	данные отсутствуют	данные отсутствуют
416	730903.55	1287273.49	данные отсутствуют	данные отсутствуют
417	730903.55	1287271.41	данные отсутствуют	данные отсутствуют
418	731092.28	1287372.43	данные отсутствуют	данные отсутствуют
419	731091	1287372.43	данные отсутствуют	данные отсутствуют
419	731091	1287372.43	данные отсутствуют	данные отсутствуют
420	731091	1287374.67	данные отсутствуют	данные отсутствуют
420	731091	1287374.67	данные отсутствуют	данные отсутствуют
421	731093.24	1287374.67	данные отсутствуют	данные отсутствуют
421	731093.24	1287374.67	данные отсутствуют	данные отсутствуют
422	731093.24	1287372.94	данные отсутствуют	данные отсутствуют
423	731193.19	1287426.44	данные отсутствуют	данные отсутствуют
424	731251.09	1287457.19	данные отсутствуют	данные отсутствуют
Государственный регистратор			ФГИС ЕГРН	
полное наименование должности			подпись	
			инициалы, фамилия	

М.П.

Земельный участок				
(вид объекта недвижимости)				
Лист №		Раздела 4.2		Всего листов раздела 4.2 : ____
				Всего разделов: ____
				Всего листов выписки: ____
30.09.2021 № 99/2021/420817999				
Кадастровый номер:			02:22:000000:4067	
Номер точки	Координаты, м		Описание закрепления на местности	Средняя квадратическая погрешность определения координат характерных точек границы части земельного участка, м
	X	Y		
1	2	3	4	5
425	731249.56	1287457.19	данные отсутствуют	данные отсутствуют
425	731249.56	1287457.19	данные отсутствуют	данные отсутствуют
426	731249.56	1287459.43	данные отсутствуют	данные отсутствуют
426	731249.56	1287459.43	данные отсутствуют	данные отсутствуют
427	731251.8	1287459.43	данные отсутствуют	данные отсутствуют
427	731251.8	1287459.43	данные отсутствуют	данные отсутствуют
428	731251.8	1287457.57	данные отсутствуют	данные отсутствуют
429	731306.92	1287486.84	данные отсутствуют	данные отсутствуют
430	731309.42	1287540.25	данные отсутствуют	данные отсутствуют
431	731171.63	1287467.07	данные отсутствуют	данные отсутствуют
432	730730.34	1287230.88	данные отсутствуют	данные отсутствуют
433	730508.7	1287113.58	данные отсутствуют	данные отсутствуют
434	730320.26	1287012.24	данные отсутствуют	данные отсутствуют
435	730331.77	1286966.2	данные отсутствуют	данные отсутствуют
436	731182.78	1287446.54	данные отсутствуют	данные отсутствуют
436	731182.78	1287446.54	данные отсутствуют	данные отсутствуют
437	731182.78	1287448.78	данные отсутствуют	данные отсутствуют
Государственный регистратор			ФГИС ЕГРН	
полное наименование должности			подпись	
			инициалы, фамилия	

М.П.

Раздел 4.2

Выписка из Единого государственного реестра недвижимости об объекте недвижимости
Сведения о частях земельного участка

Земельный участок				
(вид объекта недвижимости)				
Лист №		Раздела 4.2		Всего листов раздела 4.2 : ____
				Всего разделов: ____
				Всего листов выписки: ____
30.09.2021 № 99/2021/420817999				
Кадастровый номер:			02:22:000000:4067	
Номер точки	Координаты, м		Описание закрепления на местности	Средняя квадратическая погрешность определения координат характерных точек границы части земельного участка, м
	X	Y		
1	2	3	4	5
438	731185.02	1287448.78	данные отсутствуют	данные отсутствуют
439	731185.02	1287446.54	данные отсутствуют	данные отсутствуют
439	731185.02	1287446.54	данные отсутствуют	данные отсутствуют
440	730963.75	1287328.66	данные отсутствуют	данные отсутствуют
440	730963.75	1287328.66	данные отсутствуют	данные отсутствуют
441	730963.75	1287330.99	данные отсутствуют	данные отсутствуют
441	730963.75	1287330.99	данные отсутствуют	данные отсутствуют
442	730965.99	1287330.99	данные отсутствуют	данные отсутствуют
442	730965.99	1287330.99	данные отсутствуют	данные отсутствуют
443	730965.99	1287328.66	данные отсутствуют	данные отсутствуют
443	730965.99	1287328.66	данные отсутствуют	данные отсутствуют
444	730741.27	1287210.77	данные отсутствуют	данные отсутствуют
444	730741.27	1287210.77	данные отсутствуют	данные отсутствуют
445	730741.27	1287213.01	данные отсутствуют	данные отсутствуют
446	730743.51	1287213.01	данные отсутствуют	данные отсутствуют
446	730743.51	1287213.01	данные отсутствуют	данные отсутствуют
447	730743.51	1287210.77	данные отсутствуют	данные отсутствуют
Государственный регистратор			ФГИС ЕГРН	
полное наименование должности			подпись	
			инициалы, фамилия	

М.П.

Выписка из Единого государственного реестра недвижимости об объекте недвижимости
Сведения о частях земельного участка

Земельный участок				
(вид объекта недвижимости)				
Лист № _____ Раздела 4.2		Всего листов раздела 4.2 : _____		Всего разделов: _____
30.09.2021 № 99/2021/420817999				
Кадастровый номер:			02:22:000000:4067	
Номер точки	Координаты, м		Описание закрепления на местности	Средняя квадратическая погрешность определения координат характерных точек границы части земельного участка, м
	X	Y		
1	2	3	4	5
447	730743.51	1287210.77	данные отсутствуют	данные отсутствуют
448	730518.89	1287091.25	данные отсутствуют	данные отсутствуют
448	730518.89	1287091.25	данные отсутствуют	данные отсутствуют
449	730518.89	1287093.49	данные отсутствуют	данные отсутствуют
450	730521.13	1287093.49	данные отсутствуют	данные отсутствуют
450	730521.13	1287093.49	данные отсутствуют	данные отсутствуют
451	730521.13	1287091.25	данные отсутствуют	данные отсутствуют
451	730521.13	1287091.25	данные отсутствуют	данные отсутствуют
452	728886.84	1286192.91	данные отсутствуют	данные отсутствуют
453	729480.17	1286510.83	данные отсутствуют	данные отсутствуют
454	729478.39	1286510.83	данные отсутствуют	данные отсутствуют
454	729478.39	1286510.83	данные отсутствуют	данные отсутствуют
455	729478.39	1286513.07	данные отсутствуют	данные отсутствуют
455	729478.39	1286513.07	данные отсутствуют	данные отсутствуют
456	729480.63	1286513.07	данные отсутствуют	данные отсутствуют
456	729480.63	1286513.07	данные отсутствуют	данные отсутствуют
457	729480.63	1286511.08	данные отсутствуют	данные отсутствуют
Государственный регистратор			ФГИС ЕГРН	
полное наименование должности			подпись	
			инициалы, фамилия	

М.П.

Выписка из Единого государственного реестра недвижимости об объекте недвижимости
Сведения о частях земельного участка

Земельный участок				
(вид объекта недвижимости)				
Лист № _____ Раздела 4.2		Всего листов раздела 4.2 : _____		Всего разделов: _____
30.09.2021 № 99/2021/420817999				
Кадастровый номер:			02:22:000000:4067	
Номер точки	Координаты, м		Описание закрепления на местности	Средняя квадратическая погрешность определения координат характерных точек границы части земельного участка, м
	X	Y		
1	2	3	4	5
458	729705.11	1286631.36	данные отсутствуют	данные отсутствуют
459	729637.25	1286647.18	данные отсутствуют	данные отсутствуют
460	728915.04	1286260.2	данные отсутствуют	данные отсутствуют
461	729507.97	1286550.83	данные отсутствуют	данные отсутствуют
461	729507.97	1286550.83	данные отсутствуют	данные отсутствуют
462	729507.97	1286553.07	данные отсутствуют	данные отсутствуют
462	729507.97	1286553.07	данные отсутствуют	данные отсутствуют
463	729510.21	1286553.07	данные отсутствуют	данные отсутствуют
463	729510.21	1286553.07	данные отсутствуют	данные отсутствуют
464	729510.21	1286550.83	данные отсутствуют	данные отсутствуют
464	729510.21	1286550.83	данные отсутствуют	данные отсутствуют
465	729306.14	1286442.5	данные отсутствуют	данные отсутствуют
465	729306.14	1286442.5	данные отсутствуют	данные отсутствуют
466	729306.14	1286444.74	данные отсутствуют	данные отсутствуют
466	729306.14	1286444.74	данные отсутствуют	данные отсутствуют
467	729308.38	1286444.74	данные отсутствуют	данные отсутствуют
467	729308.38	1286444.74	данные отсутствуют	данные отсутствуют
Государственный регистратор			ФГИС ЕГРН	
полное наименование должности			подпись	
			инициалы, фамилия	

М.П.

Земельный участок				
(вид объекта недвижимости)				
Лист № __ Раздела 4.2		Всего листов раздела 4.2 : __		Всего разделов: __
30.09.2021 № 99/2021/420817999				
Кадастровый номер:			02:22:000000:4067	
Номер точки	Координаты, м		Описание закрепления на местности	Средняя квадратическая погрешность определения координат характерных точек границы части земельного участка, м
	X	Y		
1	2	3	4	5
468	729308.38	1286442.5	данные отсутствуют	данные отсутствуют
468	729308.38	1286442.5	данные отсутствуют	данные отсутствуют
469	729245.62	1286386.37	данные отсутствуют	данные отсутствуют
469	729245.62	1286386.37	данные отсутствуют	данные отсутствуют
470	729245.62	1286388.61	данные отсутствуют	данные отсутствуют
470	729245.62	1286388.61	данные отсутствуют	данные отсутствуют
471	729247.86	1286388.61	данные отсутствуют	данные отсутствуют
471	729247.86	1286388.61	данные отсутствуют	данные отсутствуют
472	729247.86	1286386.37	данные отсутствуют	данные отсутствуют
472	729247.86	1286386.37	данные отсутствуют	данные отсутствуют
473	729084.78	1286324.51	данные отсутствуют	данные отсутствуют
473	729084.78	1286324.51	данные отсутствуют	данные отсутствуют
474	729084.78	1286326.75	данные отсутствуют	данные отсутствуют
474	729084.78	1286326.75	данные отсутствуют	данные отсутствуют
475	729087.02	1286326.75	данные отсутствуют	данные отсутствуют
475	729087.02	1286326.75	данные отсутствуют	данные отсутствуют
476	729087.02	1286324.51	данные отсутствуют	данные отсутствуют
Государственный регистратор			ФГИС ЕГРН	
полное наименование должности			подпись	
			инициалы, фамилия	

М.П.

Раздел 4.2

Земельный участок				
(вид объекта недвижимости)				
Лист № __ Раздела 4.2		Всего листов раздела 4.2 : __		Всего разделов: __
30.09.2021 № 99/2021/420817999				
Кадастровый номер:			02:22:000000:4067	
Номер точки	Координаты, м		Описание закрепления на местности	Средняя квадратическая погрешность определения координат характерных точек границы части земельного участка, м
	X	Y		
1	2	3	4	5
476	729087.02	1286324.51	данные отсутствуют	данные отсутствуют
477	729034.23	1286273.38	данные отсутствуют	данные отсутствуют
477	729034.23	1286273.38	данные отсутствуют	данные отсутствуют
478	729034.23	1286275.62	данные отсутствуют	данные отсутствуют
478	729034.23	1286275.62	данные отсутствуют	данные отсутствуют
479	729036.47	1286275.62	данные отсутствуют	данные отсутствуют
479	729036.47	1286275.62	данные отсутствуют	данные отсутствуют
480	729036.47	1286273.38	данные отсутствуют	данные отсутствуют
480	729036.47	1286273.38	данные отсутствуют	данные отсутствуют
481	728743.74	1286116.23	данные отсутствуют	данные отсутствуют
482	728743.74	1286117.69	данные отсутствуют	данные отсутствуют
482	728743.74	1286117.69	данные отсутствуют	данные отсутствуют
483	728745.98	1286117.69	данные отсутствуют	данные отсутствуют
483	728745.98	1286117.69	данные отсутствуют	данные отсутствуют
484	728745.98	1286117.43	данные отсутствуют	данные отсутствуют
485	728799.33	1286146.02	данные отсутствуют	данные отсутствуют
486	728806.43	1286171.04	данные отсутствуют	данные отсутствуют
Государственный регистратор			ФГИС ЕГРН	
полное наименование должности			подпись	
			инициалы, фамилия	

М.П.

Выписка из Единого государственного реестра недвижимости об объекте недвижимости
Сведения о частях земельного участка

Земельный участок				
(вид объекта недвижимости)				
Лист № __ Раздела 4.2		Всего листов раздела 4.2 : __		Всего разделов: __
30.09.2021 № 99/2021/420817999				
Кадастровый номер:			02:22:000000:4067	
Номер точки	Координаты, м		Описание закрепления на местности	Средняя квадратическая погрешность определения координат характерных точек границы части земельного участка, м
	X	Y		
1	2	3	4	5
486	728806.43	1286171.04	данные отсутствуют	данные отсутствуют
486	728806.43	1286171.04	данные отсутствуют	данные отсутствуют
487	728820.44	1286209.51	данные отсутствуют	данные отсутствуют
488	728607.42	1286095.36	данные отсутствуют	данные отсутствуют
489	728679.75	1286081.94	данные отсутствуют	данные отсутствуют
490	728650.76	1286092.15	данные отсутствуют	данные отсутствуют
490	728650.76	1286092.15	данные отсутствуют	данные отсутствуют
491	728650.75	1286094.3	данные отсутствуют	данные отсутствуют
492	728652.9	1286094.31	данные отсутствуют	данные отсутствуют
492	728652.9	1286094.31	данные отсутствуют	данные отсутствуют
493	728652.9	1286092.14	данные отсутствуют	данные отсутствуют
493	728652.9	1286092.14	данные отсутствуют	данные отсутствуют
494	731209.41	1287312.21	данные отсутствуют	данные отсутствуют
494	731209.41	1287312.21	данные отсутствуют	данные отсутствуют
495	731259.04	1287333.8	данные отсутствуют	данные отсутствуют
495	731259.04	1287333.8	данные отсутствуют	данные отсутствуют
496	731310.84	1287376.96	данные отсутствуют	данные отсутствуют
Государственный регистратор				ФГИС ЕГРН
полное наименование должности			подпись	инициалы, фамилия

М.П.

Выписка из Единого государственного реестра недвижимости об объекте недвижимости
Сведения о частях земельного участка

Земельный участок				
(вид объекта недвижимости)				
Лист № __ Раздела 4.2		Всего листов раздела 4.2 : __		Всего разделов: __
30.09.2021 № 99/2021/420817999				
Кадастровый номер:			02:22:000000:4067	
Номер точки	Координаты, м		Описание закрепления на местности	Средняя квадратическая погрешность определения координат характерных точек границы части земельного участка, м
	X	Y		
1	2	3	4	5
496	731310.84	1287376.96	данные отсутствуют	данные отсутствуют
497	731313.04	1287377.47	данные отсутствуют	данные отсутствуют
498	731317	1287443.08	данные отсутствуют	данные отсутствуют
499	731303.61	1287558.98	данные отсутствуют	данные отсутствуют
500	731293.46	1287373.56	данные отсутствуют	данные отсутствуют
501	731177.7	1287300.26	данные отсутствуют	данные отсутствуют
502	731085.31	1284405.01	данные отсутствуют	данные отсутствуют
503	731064.23	1284434	данные отсутствуют	данные отсутствуют
503	731064.23	1284434	данные отсутствуют	данные отсутствуют
504	730998.56	1284466.29	данные отсутствуют	данные отсутствуют
505	731001.26	1284463.84	данные отсутствуют	данные отсутствуют
506	731071.87	1284418.72	данные отсутствуют	данные отсутствуют
507	730559.17	1286859.11	данные отсутствуют	данные отсутствуют
508	730583.55	1286871.96	данные отсутствуют	данные отсутствуют
508	730583.55	1286871.96	данные отсутствуют	данные отсутствуют
509	730658.28	1286924.17	данные отсутствуют	данные отсутствуют
510	730564.18	1286865.31	данные отсутствуют	данные отсутствуют
Государственный регистратор				ФГИС ЕГРН
полное наименование должности			подпись	инициалы, фамилия

М.П.

Выписка из Единого государственного реестра недвижимости об объекте недвижимости
Сведения о частях земельного участка

296

Земельный участок				
(вид объекта недвижимости)				
Лист № __ Раздела <u>4.2</u>		Всего листов раздела <u>4.2</u> : __		Всего разделов: __
30.09.2021 № 99/2021/420817999				
Кадастровый номер:			02:22:000000:4067	
Номер точки	Координаты, м		Описание закрепления на местности	Средняя квадратическая погрешность определения координат характерных точек границы части земельного участка, м
	X	Y		
1	2	3	4	5
511	730566.88	1285004.4	данные отсутствуют	данные отсутствуют
512	730574.84	1285005.28	данные отсутствуют	данные отсутствуют
512	730574.84	1285005.28	данные отсутствуют	данные отсутствуют
513	730583.83	1285017.27	данные отсутствуют	данные отсутствуют
514	730539.08	1285161.92	данные отсутствуют	данные отсутствуют
515	730532.53	1285239.13	данные отсутствуют	данные отсутствуют
516	730514.77	1285212.16	данные отсутствуют	данные отсутствуют
517	730519.36	1285158.07	данные отсутствуют	данные отсутствуют
518	730411.33	1286644.32	данные отсутствуют	данные отсутствуют
519	730441.65	1286681.85	данные отсутствуют	данные отсутствуют
520	730410.55	1286674.99	данные отсутствуют	данные отсутствуют
521	730403.8	1286666.63	данные отсутствуют	данные отсутствуют
522	730403.8	1286593.84	данные отсутствуют	данные отсутствуют
522	730403.8	1286593.84	данные отсутствуют	данные отсутствуют
523	730424.38	1286542.39	данные отсутствуют	данные отсутствуют
524	730058.82	1289460.62	данные отсутствуют	данные отсутствуют
525	730066.42	1289467.66	данные отсутствуют	данные отсутствуют
Государственный регистратор			ФГИС ЕГРН	
полное наименование должности			подпись	
			инициалы, фамилия	

М.П.

Раздел 4.2

Выписка из Единого государственного реестра недвижимости об объекте недвижимости
Сведения о частях земельного участка

Земельный участок				
(вид объекта недвижимости)				
Лист № __ Раздела <u>4.2</u>		Всего листов раздела <u>4.2</u> : __		Всего разделов: __
30.09.2021 № 99/2021/420817999				
Кадастровый номер:			02:22:000000:4067	
Номер точки	Координаты, м		Описание закрепления на местности	Средняя квадратическая погрешность определения координат характерных точек границы части земельного участка, м
	X	Y		
1	2	3	4	5
526	730042.59	1289490.84	данные отсутствуют	данные отсутствуют
527	730017.41	1289498.81	данные отсутствуют	данные отсутствуют
528	730013.29	1289486.82	данные отсутствуют	данные отсутствуют
529	730049.17	1289472.98	данные отсутствуют	данные отсутствуют
530	730048.94	1289475.97	данные отсутствуют	данные отсутствуют
531	730051.93	1289476.2	данные отсутствуют	данные отсутствуют
532	730052.16	1289473.2	данные отсутствуют	данные отсутствуют
533	730049.42	1289469.59	данные отсутствуют	данные отсутствуют
534	730049.2	1289472.58	данные отсутствуют	данные отсутствуют
535	730052.19	1289472.8	данные отсутствуют	данные отсутствуют
536	730052.41	1289469.81	данные отсутствуют	данные отсутствуют
537	729854.9	1284612.18	данные отсутствуют	данные отсутствуют
538	729910.08	1284631.7	данные отсутствуют	данные отсутствуют
539	729906.8	1284639.6	данные отсутствуют	данные отсутствуют
540	729847.77	1284623.89	данные отсутствуют	данные отсутствуют
541	729849.41	1284619.72	данные отсутствуют	данные отсутствуют
542	729844.26	1284639.15	данные отсутствуют	данные отсутствуют
Государственный регистратор			ФГИС ЕГРН	
полное наименование должности			подпись	
			инициалы, фамилия	

М.П.

276

Выписка из Единого государственного реестра недвижимости об объекте недвижимости
Сведения о частях земельного участка

Земельный участок				
(вид объекта недвижимости)				
Лист № __ Раздела <u>4.2</u>		Всего листов раздела <u>4.2</u> : __		Всего разделов: __
30.09.2021 № 99/2021/420817999				
Кадастровый номер:			02:22:000000:4067	
Номер точки	Координаты, м		Описание закрепления на местности	Средняя квадратическая погрешность определения координат характерных точек границы части земельного участка, м
	X	Y		
1	2	3	4	5
543	729837.96	1284636.06	данные отсутствуют	данные отсутствуют
544	729847.31	1284624.72	данные отсутствуют	данные отсутствуют
545	729803.37	1284590.47	данные отсутствуют	данные отсутствуют
546	729849.11	1284609.96	данные отсутствуют	данные отсутствуют
547	729843.79	1284617.25	данные отсутствуют	данные отсутствуют
548	729842.2	1284621.4	данные отсутствуют	данные отсутствуют
549	729832.39	1284633.33	данные отсутствуют	данные отсутствуют
550	729825.15	1284629.77	данные отсутствуют	данные отсутствуют
551	729827.46	1284617.81	данные отсутствуют	данные отсутствуют
552	729834.89	1284618.29	данные отсутствуют	данные отсутствуют
553	729834.53	1284620.26	данные отсутствуют	данные отсутствуют
554	729836.64	1284620.65	данные отсутствуют	данные отсутствуют
555	729836.2	1284622.99	данные отсутствуют	данные отсутствуют
556	729838.17	1284623.36	данные отсутствуют	данные отсутствуют
557	729838.61	1284621.03	данные отсутствуют	данные отсутствуют
558	729840.96	1284621.47	данные отсутствуют	данные отсутствуют
559	729841.34	1284619.51	данные отсутствуют	данные отсутствуют
Государственный регистратор			ФГИС ЕГРН	
полное наименование должности			подпись	
			инициалы, фамилия	

М.П.

Выписка из Единого государственного реестра недвижимости об объекте недвижимости
Сведения о частях земельного участка

Земельный участок				
(вид объекта недвижимости)				
Лист № __ Раздела <u>4.2</u>		Всего листов раздела <u>4.2</u> : __		Всего разделов: __
30.09.2021 № 99/2021/420817999				
Кадастровый номер:			02:22:000000:4067	
Номер точки	Координаты, м		Описание закрепления на местности	Средняя квадратическая погрешность определения координат характерных точек границы части земельного участка, м
	X	Y		
1	2	3	4	5
560	729840.2	1284615.13	данные отсутствуют	данные отсутствуют
561	729839.5	1284617.05	данные отсутствуют	данные отсутствуют
562	729841.28	1284617.7	данные отсутствуют	данные отсутствуют
563	729841.99	1284615.79	данные отсутствуют	данные отсутствуют
564	729837.62	1284613.55	данные отсутствуют	данные отсутствуют
565	729836.75	1284615.68	данные отсутствуют	данные отсутствуют
566	729838.53	1284616.41	данные отсутствуют	данные отсутствуют
567	729839.4	1284614.28	данные отсутствуют	данные отсутствуют
568	729833.76	1284611.88	данные отсутствуют	данные отсутствуют
569	729832.94	1284613.92	данные отсутствуют	данные отсутствуют
570	729834.8	1284614.67	данные отсутствуют	данные отсутствуют
571	729835.62	1284612.63	данные отсутствуют	данные отсутствуют
572	729549.25	1289936.15	данные отсутствуют	данные отсутствуют
573	729539.29	1289980.47	данные отсутствуют	данные отсутствуют
574	729533.42	1289986.17	данные отсутствуют	данные отсутствуют
575	729545.75	1289933.52	данные отсутствуют	данные отсутствуют
576	728907.3	1290561.22	данные отсутствуют	данные отсутствуют
Государственный регистратор			ФГИС ЕГРН	
полное наименование должности			подпись	
			инициалы, фамилия	

М.П.

Земельный участок				
(вид объекта недвижимости)				
Лист № ___ Раздела 4.2		Всего листов раздела 4.2 : ___		Всего разделов: ___
30.09.2021 № 99/2021/420817999				
Кадастровый номер:			02:22:000000:4067	
Номер точки	Координаты, м		Описание закрепления на местности	Средняя квадратическая погрешность определения координат характерных точек границы части земельного участка, м
	X	Y		
1	2	3	4	5
577	728908.08	1290563.64	данные отсутствуют	данные отсутствуют
578	728883.95	1290560.27	данные отсутствуют	данные отсутствуют
579	728670.21	1284597.56	данные отсутствуют	данные отсутствуют
580	728905.62	1284666.4	данные отсутствуют	данные отсутствуют
581	728947.24	1284674.34	данные отсутствуют	данные отсутствуют
582	728871.98	1284664.44	данные отсутствуют	данные отсутствуют
582	728871.98	1284664.44	данные отсутствуют	данные отсутствуют
583	728733.15	1284622.81	данные отсутствуют	данные отсутствуют
583	728733.15	1284622.81	данные отсутствуют	данные отсутствуют
584	728670.73	1284604.49	данные отсутствуют	данные отсутствуют
584	728670.73	1284604.49	данные отсутствуют	данные отсутствуют
585	728769.42	1290380.43	данные отсутствуют	данные отсутствуют
585	728769.42	1290380.43	данные отсутствуют	данные отсутствуют
586	728798.87	1290399.62	данные отсутствуют	данные отсутствуют
587	728799.73	1290472.34	данные отсутствуют	данные отсутствуют
588	728802.44	1290548.9	данные отсутствуют	данные отсутствуют
589	728782.31	1290546.1	данные отсутствуют	данные отсутствуют
Государственный регистратор			ФГИС ЕГРН	
полное наименование должности			подпись	
			инициалы, фамилия	

М.П.

Раздел 4.2

Выписка из Единого государственного реестра недвижимости об объекте недвижимости
Сведения о частях земельного участка

Земельный участок				
(вид объекта недвижимости)				
Лист № ___ Раздела 4.2		Всего листов раздела 4.2 : ___		Всего разделов: ___
30.09.2021 № 99/2021/420817999				
Кадастровый номер:			02:22:000000:4067	
Номер точки	Координаты, м		Описание закрепления на местности	Средняя квадратическая погрешность определения координат характерных точек границы части земельного участка, м
	X	Y		
1	2	3	4	5
590	728779.74	1290472.9	данные отсутствуют	данные отсутствуют
591	728777.37	1290389.19	данные отсутствуют	данные отсутствуют
592	728593.43	1290476.8	данные отсутствуют	данные отсутствуют
593	728570.15	1290465.75	данные отсутствуют	данные отсутствуют
594	728769.47	1290370.88	данные отсутствуют	данные отсутствуют
595	728847.13	1286282.79	данные отсутствуют	данные отсутствуют
596	729066.82	1286895.71	данные отсутствуют	данные отсутствуют
597	728898.78	1289009.75	данные отсутствуют	данные отсутствуют
598	728859.97	1289097.87	данные отсутствуют	данные отсутствуют
599	728877.75	1289056.09	данные отсутствуют	данные отсутствуют
600	733622.69	1288698.56	данные отсутствуют	данные отсутствуют
601	734075.64	1288938.17	данные отсутствуют	данные отсутствуют
602	734683.78	1289266.15	данные отсутствуют	данные отсутствуют
603	734673.09	1289312.64	данные отсутствуют	данные отсутствуют
604	734540.38	1289241.07	данные отсутствуют	данные отсутствуют
605	734538.14	1289239.86	данные отсутствуют	данные отсутствуют
606	734329.84	1289127.52	данные отсутствуют	данные отсутствуют
Государственный регистратор			ФГИС ЕГРН	
полное наименование должности			подпись	
			инициалы, фамилия	

М.П.

Выписка из Единого государственного реестра недвижимости об объекте недвижимости
Сведения о частях земельного участка

Земельный участок				
(вид объекта недвижимости)				
Лист № __ Раздела 4.2		Всего листов раздела 4.2 : __		Всего разделов: __
30.09.2021 № 99/2021/420817999				
Кадастровый номер:			02:22:000000:4067	
Номер точки	Координаты, м		Описание закрепления на местности	Средняя квадратическая погрешность определения координат характерных точек границы части земельного участка, м
	X	Y		
1	2	3	4	5
607	734328.38	1289126.73	данные отсутствуют	данные отсутствуют
608	734054.07	1288978.79	данные отсутствуют	данные отсутствуют
609	733902.35	1288898.53	данные отсутствуют	данные отсутствуют
610	733902.02	1288898.36	данные отсутствуют	данные отсутствуют
611	733694.31	1288788.49	данные отсутствуют	данные отсутствуют
612	733692.07	1288787.3	данные отсутствуют	данные отсутствуют
613	733601.1	1288739.18	данные отсутствуют	данные отсутствуют
614	733584.71	1288730.45	данные отсутствуют	данные отсутствуют
615	733577.75	1288726.74	данные отсутствуют	данные отсутствуют
616	733477.89	1288673.57	данные отсутствуют	данные отсутствуют
617	733476.01	1288672.57	данные отсутствуют	данные отсутствуют
618	733270.29	1288563.02	данные отсутствуют	данные отсутствуют
619	733268.65	1288562.15	данные отсутствуют	данные отсутствуют
620	733187.76	1288519.08	данные отсутствуют	данные отсутствуют
621	733229.34	1288489.1	данные отсутствуют	данные отсутствуют
622	734065.22	1288960.42	данные отсутствуют	данные отсутствуют
623	730717.92	1287147.47	данные отсутствуют	данные отсутствуют
Государственный регистратор			ФГИС ЕГРН	
полное наименование должности			подпись	
			инициалы, фамилия	

М.П.

Выписка из Единого государственного реестра недвижимости об объекте недвижимости
Сведения о частях земельного участка

Земельный участок				
(вид объекта недвижимости)				
Лист № __ Раздела 4.2		Всего листов раздела 4.2 : __		Всего разделов: __
30.09.2021 № 99/2021/420817999				
Кадастровый номер:			02:22:000000:4067	
Номер точки	Координаты, м		Описание закрепления на местности	Средняя квадратическая погрешность определения координат характерных точек границы части земельного участка, м
	X	Y		
1	2	3	4	5
624	730912.74	1287252.53	данные отсутствуют	данные отсутствуют
625	731101.95	1287353.53	данные отсутствуют	данные отсутствуют
626	731261.09	1287436.19	данные отсутствуют	данные отсутствуют
627	731311.12	1287463.25	данные отсутствуют	данные отсутствуют
628	731308.1	1287513.91	данные отсутствуют	данные отсутствуют
629	731239.71	1287476.92	данные отсутствуют	данные отсутствуют
630	731185.02	1287448.51	данные отсутствуют	данные отсутствуют
631	731182.78	1287447.35	данные отсутствуют	данные отсутствуют
632	731080.63	1287394.29	данные отсутствуют	данные отсутствуют
633	730891.04	1287293.09	данные отсутствуют	данные отсутствуют
634	730742.55	1287213.01	данные отсутствуют	данные отсутствуют
635	730741.27	1287212.32	данные отсутствуют	данные отсутствуют
636	730696.23	1287188.03	данные отсутствуют	данные отсутствуют
637	730519.64	1287093.49	данные отсутствуют	данные отсутствуют
638	730518.89	1287093.09	данные отсутствуют	данные отсутствуют
639	730325.88	1286989.76	данные отсутствуют	данные отсутствуют
640	730335.37	1286951.81	данные отсутствуют	данные отсутствуют
Государственный регистратор			ФГИС ЕГРН	
полное наименование должности			подпись	
			инициалы, фамилия	

М.П.

Земельный участок				
(вид объекта недвижимости)				
Лист № _____ Раздела <u>4.2</u>		Всего листов раздела <u>4.2</u> : _____		Всего разделов: _____
30.09.2021 № 99/2021/420817999				
Кадастровый номер:			02:22:000000:4067	
Номер точки	Координаты, м		Описание закрепления на местности	Средняя квадратическая погрешность определения координат характерных точек границы части земельного участка, м
	X	Y		
1	2	3	4	5
641	730338.56	1286944.37	данные отсутствуют	данные отсутствуют
642	731251.8	1287457.19	данные отсутствуют	данные отсутствуют
643	731093.24	1287372.43	данные отсутствуют	данные отсутствуют
644	730903.55	1287271.25	данные отсутствуют	данные отсутствуют
645	730709.16	1287167.08	данные отсутствуют	данные отсутствуют
646	730487.87	1287048.99	данные отсутствуют	данные отсутствуют
647	728873.81	1286161.81	данные отсутствуют	данные отсутствуют
648	729490.06	1286491.6	данные отсутствуют	данные отсутствуют
649	729718.02	1286612.97	данные отсутствуют	данные отсутствуют
650	729718.44	1286617.32	данные отсутствуют	данные отсутствуют
651	729719.03	1286623.73	данные отсутствуют	данные отсутствуют
652	729719.48	1286628.01	данные отсутствуют	данные отсутствуют
653	729670.04	1286639.53	данные отсутствуют	данные отсутствуют
654	729468.42	1286532.19	данные отсутствуют	данные отсутствуют
655	728901.99	1286229.06	данные отсутствуют	данные отсутствуют
656	729480.63	1286510.83	данные отсутствуют	данные отсутствуют
657	728757.71	1286097.85	данные отсутствуют	данные отсутствуют
Государственный регистратор			ФГИС ЕГРН	
полное наименование должности			подпись	
			инициалы, фамилия	

М.П.

Земельный участок				
(вид объекта недвижимости)				
Лист № _____ Раздела <u>4.2</u>		Всего листов раздела <u>4.2</u> : _____		Всего разделов: _____
30.09.2021 № 99/2021/420817999				
Кадастровый номер:			02:22:000000:4067	
Номер точки	Координаты, м		Описание закрепления на местности	Средняя квадратическая погрешность определения координат характерных точек границы части земельного участка, м
	X	Y		
1	2	3	4	5
658	728790.86	1286116.14	данные отсутствуют	данные отсутствуют
659	728809.27	1286178.84	данные отсутствуют	данные отсутствуют
660	728736.04	1286138.43	данные отсутствуют	данные отсутствуют
661	728652.53	1286094.31	данные отсутствуют	данные отсутствуют
662	728650.75	1286093.37	данные отсутствуют	данные отсутствуют
663	728642.29	1286088.9	данные отсутствуют	данные отсутствуют
664	728715.17	1286075.37	данные отсутствуют	данные отсутствуют
665	728743.74	1286115.45	данные отсутствуют	данные отсутствуют
666	728745.98	1286115.45	данные отсутствуют	данные отсутствуют
667	728988.64	1290516.13	данные отсутствуют	данные отсутствуют
667	728988.64	1290516.13	данные отсутствуют	данные отсутствуют
668	728967.29	1290502.22	данные отсутствуют	данные отсутствуют
669	729022.41	1290449.23	данные отсутствуют	данные отсутствуют
670	729215.65	1290262.62	данные отсутствуют	данные отсутствуют
671	729444.66	1290058.27	данные отсутствуют	данные отсутствуют
672	729483.47	1290034.76	данные отсутствуют	данные отсутствуют
673	728984.21	1290520.46	данные отсутствуют	данные отсутствуют
Государственный регистратор			ФГИС ЕГРН	
полное наименование должности			подпись	
			инициалы, фамилия	

М.П.

Выписка из Единого государственного реестра недвижимости об объекте недвижимости
Сведения о частях земельного участка

Земельный участок				
(вид объекта недвижимости)				
Лист № __ Раздела 4.2		Всего листов раздела 4.2 : __		Всего разделов: __
30.09.2021 № 99/2021/420817999				
Кадастровый номер:			02:22:000000:4067	
Номер точки	Координаты, м		Описание закрепления на местности	Средняя квадратическая погрешность определения координат характерных точек границы части земельного участка, м
	X	Y		
1	2	3	4	5
673	728984.21	1290520.46	данные отсутствуют	данные отсутствуют
674	728986.73	1290522.1	данные отсутствуют	данные отсутствуют
674	728986.73	1290522.1	данные отсутствуют	данные отсутствуют
675	728957.67	1290546.19	данные отсутствуют	данные отсутствуют
675	728957.67	1290546.19	данные отсутствуют	данные отсутствуют
676	728932.51	1290567.06	данные отсутствуют	данные отсутствуют
676	728932.51	1290567.06	данные отсутствуют	данные отсутствуют
677	728903.98	1290563.07	данные отсутствуют	данные отсутствуют
678	728962.82	1290506.51	данные отсутствуют	данные отсутствуют
679	727019.86	1289020.01	данные отсутствуют	данные отсутствуют
680	727019.86	1289024.01	данные отсутствуют	данные отсутствуют
681	727015.86	1289024.01	данные отсутствуют	данные отсутствуют
682	727015.86	1289020.01	данные отсутствуют	данные отсутствуют
683	730039.01	1289379.89	данные отсутствуют	данные отсутствуют
684	730125.33	1289410.35	данные отсутствуют	данные отсутствуют
685	730096.19	1289438.7	данные отсутствуют	данные отсутствуют
686	730093.61	1289437.67	данные отсутствуют	данные отсутствуют
Государственный регистратор			ФГИС ЕГРН	
полное наименование должности			подпись	
			инициалы, фамилия	

М.П.

Выписка из Единого государственного реестра недвижимости об объекте недвижимости
Сведения о частях земельного участка

Земельный участок				
(вид объекта недвижимости)				
Лист № __ Раздела 4.2		Всего листов раздела 4.2 : __		Всего разделов: __
30.09.2021 № 99/2021/420817999				
Кадастровый номер:			02:22:000000:4067	
Номер точки	Координаты, м		Описание закрепления на местности	Средняя квадратическая погрешность определения координат характерных точек границы части земельного участка, м
	X	Y		
1	2	3	4	5
687	730077.53	1289432.15	данные отсутствуют	данные отсутствуют
688	730072.81	1289425.58	данные отсутствуют	данные отсутствуют
689	730073.28	1289425.18	данные отсутствуют	данные отсутствуют
690	730073.44	1289424.99	данные отсутствуют	данные отсутствуют
691	730073.59	1289424.78	данные отсутствуют	данные отсутствуют
692	730073.72	1289424.58	данные отсутствуют	данные отсутствуют
693	730073.83	1289424.35	данные отсутствуют	данные отсутствуют
694	730073.92	1289424.13	данные отсутствуют	данные отсутствуют
695	730074	1289423.89	данные отсутствуют	данные отсутствуют
696	730074.05	1289423.65	данные отсутствуют	данные отсутствуют
697	730074.08	1289423.41	данные отсутствуют	данные отсутствуют
698	730074.1	1289423.15	данные отсутствуют	данные отсутствуют
699	730074.09	1289422.91	данные отсутствуют	данные отсутствуют
700	730074.06	1289422.66	данные отсутствуют	данные отсутствуют
701	730074.02	1289422.42	данные отсутствуют	данные отсутствуют
702	730073.95	1289422.18	данные отсутствуют	данные отсутствуют
703	730073.86	1289421.95	данные отсутствуют	данные отсутствуют
Государственный регистратор			ФГИС ЕГРН	
полное наименование должности			подпись	
			инициалы, фамилия	

М.П.

Земельный участок				
(вид объекта недвижимости)				
Лист №		Раздела 4.2		Всего листов раздела 4.2 : ____
				Всего разделов: ____
				Всего листов выписки: ____
30.09.2021 № 99/2021/420817999				
Кадастровый номер:			02:22:000000:4067	
Номер точки	Координаты, м		Описание закрепления на местности	Средняя квадратическая погрешность определения координат характерных точек границы части земельного участка, м
	X	Y		
1	2	3	4	5
704	730068.28	1289408.74	данные отсутствуют	данные отсутствуют
705	730068.19	1289408.54	данные отсутствуют	данные отсутствуют
706	730068.07	1289408.34	данные отсутствуют	данные отсутствуют
707	730067.93	1289408.11	данные отсутствуют	данные отсутствуют
708	730067.78	1289407.94	данные отсутствуют	данные отсутствуют
709	730067.61	1289407.74	данные отсутствуют	данные отсутствуют
710	728907.88	1288989.77	данные отсутствуют	данные отсутствуют
711	729301.48	1289145.98	данные отсутствуют	данные отсутствуют
712	729916.26	1289372.74	данные отсутствуют	данные отсутствуют
713	729972.36	1289356.37	данные отсутствуют	данные отсутствуют
714	730030.18	1289376.78	данные отсутствуют	данные отсутствуют
715	730030.05	1289377.2	данные отсутствуют	данные отсутствуют
716	730030.02	1289377.31	данные отсутствуют	данные отсутствуют
717	730029.96	1289377.55	данные отсутствуют	данные отсутствуют
718	730029.92	1289377.79	данные отсутствуют	данные отсутствуют
719	730029.9	1289378.03	данные отсутствуют	данные отсутствуют
720	730029.91	1289378.29	данные отсутствуют	данные отсутствуют
Государственный регистратор				ФГИС ЕГРН
полное наименование должности			подпись	инициалы, фамилия

М.П.

Раздел 4.2

Выписка из Единого государственного реестра недвижимости об объекте недвижимости
Сведения о частях земельного участка

Земельный участок				
(вид объекта недвижимости)				
Лист №		Раздела 4.2		Всего листов раздела 4.2 : ____
				Всего разделов: ____
				Всего листов выписки: ____
30.09.2021 № 99/2021/420817999				
Кадастровый номер:			02:22:000000:4067	
Номер точки	Координаты, м		Описание закрепления на местности	Средняя квадратическая погрешность определения координат характерных точек границы части земельного участка, м
	X	Y		
1	2	3	4	5
721	730029.93	1289378.54	данные отсутствуют	данные отсутствуют
722	730029.97	1289378.78	данные отсутствуют	данные отсутствуют
723	730030.04	1289379.02	данные отсутствуют	данные отсутствуют
724	730030.12	1289379.25	данные отсутствуют	данные отсутствуют
725	730030.22	1289379.47	данные отсутствуют	данные отсутствуют
726	730030.34	1289379.7	данные отсутствуют	данные отсутствуют
727	730030.48	1289379.9	данные отсутствуют	данные отсутствуют
728	730030.64	1289380.1	данные отсутствуют	данные отсутствуют
729	730030.81	1289380.27	данные отсутствуют	данные отсутствуют
730	730062.99	1289411.62	данные отсутствуют	данные отсутствуют
731	730068.12	1289419.98	данные отсутствуют	данные отсутствуют
732	730050.69	1289400.3	данные отсутствуют	данные отсутствуют
733	730041.07	1289399.87	данные отсутствуют	данные отсутствуют
734	730021.15	1289412.79	данные отсутствуют	данные отсутствуют
735	729981.13	1289399.05	данные отсутствуют	данные отсутствуют
736	729964.97	1289393.28	данные отсутствуют	данные отсутствуют
737	729756.51	1289318.42	данные отсутствуют	данные отсутствуют
Государственный регистратор				ФГИС ЕГРН
полное наименование должности			подпись	инициалы, фамилия

М.П.

Выписка из Единого государственного реестра недвижимости об объекте недвижимости
Сведения о частях земельного участка

Земельный участок				
(вид объекта недвижимости)				
Лист № _____ Раздела 4.2		Всего листов раздела 4.2 : _____		Всего разделов: _____
30.09.2021 № 99/2021/420817999				
Кадастровый номер:			02:22:000000:4067	
Номер точки	Координаты, м		Описание закрепления на местности	Средняя квадратическая погрешность определения координат характерных точек границы части земельного участка, м
	X	Y		
1	2	3	4	5
738	729419.62	1289193.5	данные отсутствуют	данные отсутствуют
739	729092.18	1289072.42	данные отсутствуют	данные отсутствуют
740	728902.41	1289001.78	данные отсутствуют	данные отсутствуют
741	728065.86	1288560.62	данные отсутствуют	данные отсутствуют
742	728070.95	1288562.48	данные отсутствуют	данные отсутствуют
743	728214.49	1288614.93	данные отсутствуют	данные отсутствуют
744	728583.64	1288751.37	данные отсутствуют	данные отсутствуют
745	728620.64	1288799.32	данные отсутствуют	данные отсутствуют
746	728057.2	1288595.67	данные отсутствуют	данные отсутствуют
747	728057.3	1288595.21	данные отсутствуют	данные отсутствуют
748	727613.74	1288509.18	данные отсутствуют	данные отсутствуют
749	728034.53	1288662.11	данные отсутствуют	данные отсутствуют
750	728797.61	1288943.82	данные отсутствуют	данные отсутствуют
751	728798.78	1288962.84	данные отсутствуют	данные отсутствуют
752	728769.67	1288952.4	данные отсутствуют	данные отсутствуют
753	728607.88	1288891.31	данные отсутствуют	данные отсутствуют
754	728175.27	1288730.98	данные отсутствуют	данные отсутствуют
Государственный регистратор			ФГИС ЕГРН	
полное наименование должности			подпись	
			инициалы, фамилия	

М.П.

Выписка из Единого государственного реестра недвижимости об объекте недвижимости
Сведения о частях земельного участка

Земельный участок				
(вид объекта недвижимости)				
Лист № _____ Раздела 4.2		Всего листов раздела 4.2 : _____		Всего разделов: _____
30.09.2021 № 99/2021/420817999				
Кадастровый номер:			02:22:000000:4067	
Номер точки	Координаты, м		Описание закрепления на местности	Средняя квадратическая погрешность определения координат характерных точек границы части земельного участка, м
	X	Y		
1	2	3	4	5
755	728095.27	1288702.64	данные отсутствуют	данные отсутствуют
756	727754.07	1288576.27	данные отсутствуют	данные отсутствуют
757	727648.29	1288538.67	данные отсутствуют	данные отсутствуют
758	727601.45	1288521.64	данные отсутствуют	данные отсутствуют
759	725937.75	1287900.08	данные отсутствуют	данные отсутствуют
760	727246.39	1288375.68	данные отсутствуют	данные отсутствуют
761	727237.3	1288388.39	данные отсутствуют	данные отсутствуют
762	727010.75	1288305.22	данные отсутствуют	данные отсутствуют
763	727001.5	1288301.75	данные отсутствуют	данные отсутствуют
764	726711.86	1288194.72	данные отсутствуют	данные отсутствуют
765	726082.83	1287962.83	данные отсутствуют	данные отсутствуют
766	725950.92	1287918.01	данные отсутствуют	данные отсутствуют
767	725946.75	1287916.57	данные отсутствуют	данные отсутствуют
768	728967.05	1290502.06	данные отсутствуют	данные отсутствуют
769	729022.42	1290448.03	данные отсутствуют	данные отсутствуют
770	729064.03	1290408.01	данные отсутствуют	данные отсутствуют
771	729113.94	1290359.67	данные отсутствуют	данные отсутствуют
Государственный регистратор			ФГИС ЕГРН	
полное наименование должности			подпись	
			инициалы, фамилия	

М.П.

Земельный участок				
(вид объекта недвижимости)				
Лист № __ Раздела <u>4.2</u>		Всего листов раздела <u>4.2</u> : __		Всего разделов: __
30.09.2021 № 99/2021/420817999				
Кадастровый номер:			02:22:000000:4067	
Номер точки	Координаты, м		Описание закрепления на местности	Средняя квадратическая погрешность определения координат характерных точек границы части земельного участка, м
	X	Y		
1	2	3	4	5
772	729164.63	1290310.68	данные отсутствуют	данные отсутствуют
773	729215.66	1290261.42	данные отсутствуют	данные отсутствуют
774	729261.87	1290217.44	данные отсутствуют	данные отсутствуют
775	729319.17	1290162.69	данные отсутствуют	данные отсутствуют
776	729371.28	1290114.18	данные отсутствуют	данные отсутствуют
777	729444.68	1290057.09	данные отсутствуют	данные отсутствуют
778	729483.09	1290031.76	данные отсутствуют	данные отсутствуют
779	729491.43	1290027.02	данные отсутствуют	данные отсутствуют
780	728905.47	1290563.28	данные отсутствуют	данные отсутствуют
781	728949.85	1290518.84	данные отсутствуют	данные отсутствуют
782	728962.62	1290506.38	данные отсутствуют	данные отсутствуют
783	731114.63	1284373.28	данные отсутствуют	данные отсутствуют
784	731148.9	1284333.58	данные отсутствуют	данные отсутствуют
785	731075.02	1284419.16	данные отсутствуют	данные отсутствуют
786	731070.09	1284425.94	данные отсутствуют	данные отсутствуют
787	731071.69	1284423.02	данные отсутствуют	данные отсутствуют
788	735100.21	1287522.36	данные отсутствуют	данные отсутствуют
Государственный регистратор			ФГИС ЕГРН	
полное наименование должности			подпись	
			инициалы, фамилия	

М.П.

Раздел 4.2

Выписка из Единого государственного реестра недвижимости об объекте недвижимости
Сведения о частях земельного участка

Земельный участок				
(вид объекта недвижимости)				
Лист № __ Раздела <u>4.2</u>		Всего листов раздела <u>4.2</u> : __		Всего разделов: __
30.09.2021 № 99/2021/420817999				
Кадастровый номер:			02:22:000000:4067	
Номер точки	Координаты, м		Описание закрепления на местности	Средняя квадратическая погрешность определения координат характерных точек границы части земельного участка, м
	X	Y		
1	2	3	4	5
789	735104.97	1287543.33	данные отсутствуют	данные отсутствуют
790	734934.37	1288261.18	данные отсутствуют	данные отсутствуют
790	734934.37	1288261.18	данные отсутствуют	данные отсутствуют
791	734928.24	1288284.92	данные отсутствуют	данные отсутствуют
791	734928.24	1288284.92	данные отсутствуют	данные отсутствуют
792	734924.06	1288285.12	данные отсутствуют	данные отсутствуют
792	734924.06	1288285.12	данные отсутствуют	данные отсутствуют
793	734899.35	1288282.06	данные отсутствуют	данные отсутствуют
794	734905.87	1288253.71	данные отсутствуют	данные отсутствуют
795	734921.1	1288182.22	данные отсутствуют	данные отсутствуют
796	734921.3	1288181.32	данные отсутствуют	данные отсутствуют
797	734939.81	1288101.65	данные отсутствуют	данные отсутствуют
798	734960.46	1288008.91	данные отсутствуют	данные отсутствуют
799	734960.67	1288008	данные отсутствуют	данные отсутствуют
800	734989.92	1287887.38	данные отсутствуют	данные отсутствуют
801	735021.64	1287746.23	данные отсутствуют	данные отсутствуют
802	735021.72	1287745.86	данные отсутствуют	данные отсутствуют
Государственный регистратор			ФГИС ЕГРН	
полное наименование должности			подпись	
			инициалы, фамилия	

М.П.

Выписка из Единого государственного реестра недвижимости об объекте недвижимости
Сведения о частях земельного участка

Земельный участок				
(вид объекта недвижимости)				
Лист № ___ Раздела 4.2		Всего листов раздела 4.2 : ___		Всего разделов: ___
30.09.2021 № 99/2021/420817999				
Кадастровый номер:			02:22:000000:4067	
Номер точки	Координаты, м		Описание закрепления на местности	Средняя квадратическая погрешность определения координат характерных точек границы части земельного участка, м
	X	Y		
1	2	3	4	5
803	735056.74	1287595.42	данные отсутствуют	данные отсутствуют
804	735074.33	1287520.58	данные отсутствуют	данные отсутствуют
805	735074.91	1287517.98	данные отсутствуют	данные отсутствуют
806	734916.1	1288331.96	данные отсутствуют	данные отсутствуют
806	734916.1	1288331.96	данные отсутствуют	данные отсутствуют
807	734755.82	1288952.84	данные отсутствуют	данные отсутствуют
808	734599.81	1289631.36	данные отсутствуют	данные отсутствуют
809	734478.21	1290259.66	данные отсутствуют	данные отсутствуют
810	734475.87	1290272.32	данные отсутствуют	данные отсутствуют
811	734472.51	1290283.7	данные отсутствуют	данные отсутствуют
812	734398.15	1290458.12	данные отсутствуют	данные отсутствуют
813	734408.82	1290414.12	данные отсутствуют	данные отсутствуют
814	734429.67	1290316.49	данные отсутствуют	данные отсутствуют
815	734429.99	1290315.1	данные отсутствуют	данные отсутствуют
816	734462.59	1290181.25	данные отсутствуют	данные отсутствуют
817	734486.88	1290072.78	данные отсутствуют	данные отсутствуют
818	734486.97	1290072.35	данные отсутствуют	данные отсутствуют
Государственный регистратор			ФГИС ЕГРН	
полное наименование должности			подпись	
			инициалы, фамилия	

М.П.

Выписка из Единого государственного реестра недвижимости об объекте недвижимости
Сведения о частях земельного участка

Земельный участок				
(вид объекта недвижимости)				
Лист № ___ Раздела 4.2		Всего листов раздела 4.2 : ___		Всего разделов: ___
30.09.2021 № 99/2021/420817999				
Кадастровый номер:			02:22:000000:4067	
Номер точки	Координаты, м		Описание закрепления на местности	Средняя квадратическая погрешность определения координат характерных точек границы части земельного участка, м
	X	Y		
1	2	3	4	5
819	734518.52	1289937	данные отсутствуют	данные отсутствуют
820	734547.22	1289806.73	данные отсутствуют	данные отсутствуют
821	734553.72	1289784.68	данные отсутствуют	данные отсутствуют
822	734593.76	1289603.79	данные отсутствуют	данные отсутствуют
823	734618.11	1289493.93	данные отсутствуют	данные отсутствуют
824	734618.3	1289493.13	данные отсутствуют	данные отсутствуют
825	734647.92	1289369.22	данные отсутствуют	данные отсутствуют
826	734674.45	1289258.47	данные отсутствуют	данные отсутствуют
827	734711.84	1289090.39	данные отсутствуют	данные отсутствуют
828	734711.98	1289089.8	данные отсутствуют	данные отсутствуют
829	734739.89	1288971.17	данные отсутствуют	данные отсутствуют
830	734777.24	1288801.43	данные отсутствуют	данные отсутствуют
831	734777.43	1288800.6	данные отсутствуют	данные отсутствуют
832	734804.5	1288686.83	данные отсутствуют	данные отсутствуют
833	734840.1	1288535.95	данные отсутствуют	данные отсутствуют
834	734840.15	1288535.72	данные отсутствуют	данные отсутствуют
835	734863.43	1288439.06	данные отсутствуют	данные отсутствуют
Государственный регистратор			ФГИС ЕГРН	
полное наименование должности			подпись	
			инициалы, фамилия	

М.П.

Земельный участок				
(вид объекта недвижимости)				
Лист № _____ Раздела 4.2		Всего листов раздела 4.2 : _____		Всего разделов: _____
30.09.2021 № 99/2021/420817999				
Кадастровый номер:			02:22:000000:4067	
Номер точки	Координаты, м		Описание закрепления на местности	Средняя квадратическая погрешность определения координат характерных точек границы части земельного участка, м
	X	Y		
1	2	3	4	5
836	734887.46	1288336.34	данные отсутствуют	данные отсутствуют
837	734889.19	1288327.85	данные отсутствуют	данные отсутствуют
838	734412.34	1288172.63	данные отсутствуют	данные отсутствуют
839	734450.06	1288177.27	данные отсутствуют	данные отсутствуют
840	734495.68	1288182.49	данные отсутствуют	данные отсутствуют
841	734496.88	1288182.65	данные отсутствуют	данные отсутствуют
842	734563.88	1288191.97	данные отсутствуют	данные отсутствуют
843	734611.67	1288197.4	данные отсутствуют	данные отсутствуют
844	734623.9	1288198.74	данные отсутствуют	данные отсутствуют
845	734625	1288198.87	данные отсутствуют	данные отсутствуют
846	734697.54	1288208.45	данные отсутствуют	данные отсутствуют
847	734747.92	1288213.75	данные отсутствуют	данные отсутствуют
848	734748.92	1288213.87	данные отсутствуют	данные отсутствуют
849	734797.85	1288220.02	данные отсутствуют	данные отсутствуют
850	734873.2	1288228.45	данные отсутствуют	данные отсутствуют
851	734873.78	1288228.52	данные отсутствуют	данные отсутствуют
852	734928.64	1288235.3	данные отсутствуют	данные отсутствуют
Государственный регистратор			ФГИС ЕГРН	
полное наименование должности			подпись	
			инициалы, фамилия	

М.П.

Земельный участок				
(вид объекта недвижимости)				
Лист № _____ Раздела 4.2		Всего листов раздела 4.2 : _____		Всего разделов: _____
30.09.2021 № 99/2021/420817999				
Кадастровый номер:			02:22:000000:4067	
Номер точки	Координаты, м		Описание закрепления на местности	Средняя квадратическая погрешность определения координат характерных точек границы части земельного участка, м
	X	Y		
1	2	3	4	5
853	734940.35	1288236.01	данные отсутствуют	данные отсутствуют
854	734867.64	1288278.14	данные отсутствуют	данные отсутствуют
855	734791.95	1288269.67	данные отсутствуют	данные отсутствуют
856	734742.69	1288263.48	данные отсутствуют	данные отсутствуют
857	734691.65	1288258.11	данные отсутствуют	данные отсутствуют
858	734618.45	1288248.44	данные отсутствуют	данные отсутствуют
859	734606.13	1288247.09	данные отсутствуют	данные отсутствуют
860	734557.61	1288241.58	данные отсутствуют	данные отсутствуют
861	734489.99	1288232.17	данные отсутствуют	данные отсутствуют
862	734432.33	1288225.47	данные отсутствуют	данные отсутствуют
863	734432.03	1288225.43	данные отсутствуют	данные отсутствуют
864	734409.54	1288172.25	данные отсутствуют	данные отсутствуют
865	734910.5	1288353.66	данные отсутствуют	данные отсутствуют
866	734903.81	1288352.72	данные отсутствуют	данные отсутствуют
867	734903.31	1288352.65	данные отсутствуют	данные отсутствуют
868	734844.87	1288343.83	данные отсутствуют	данные отсутствуют
869	734728.06	1288331.7	данные отсутствуют	данные отсутствуют
Государственный регистратор			ФГИС ЕГРН	
полное наименование должности			подпись	
			инициалы, фамилия	

М.П.

Выписка из Единого государственного реестра недвижимости об объекте недвижимости
Сведения о частях земельного участка

Земельный участок				
(вид объекта недвижимости)				
Лист № _____ Раздела 4.2		Всего листов раздела 4.2 : _____		Всего разделов: _____
30.09.2021 № 99/2021/420817999				
Кадастровый номер:			02:22:000000:4067	
Номер точки	Координаты, м		Описание закрепления на местности	Средняя квадратическая погрешность определения координат характерных точек границы части земельного участка, м
	X	Y		
1	2	3	4	5
870	734726.53	1288331.52	данные отсутствуют	данные отсутствуют
871	734636.11	1288319.32	данные отсутствуют	данные отсутствуют
872	734635.51	1288319.24	данные отсутствуют	данные отсутствуют
873	734607.15	1288315.07	данные отсутствуют	данные отсутствуют
874	734562.08	1288310.07	данные отсутствуют	данные отсутствуют
875	734561.65	1288310.02	данные отсутствуют	данные отсутствуют
876	734518.87	1288304.9	данные отсутствуют	данные отсутствуют
877	734517.83	1288304.76	данные отсутствуют	данные отсутствуют
878	734471.25	1288298.19	данные отсутствуют	данные отсутствуют
879	734438.98	1288293.75	данные отсутствуют	данные отсутствуют
880	734387.86	1288288.47	данные отсутствуют	данные отсутствуют
881	734429.83	1288257.75	данные отсутствуют	данные отсутствуют
882	731110.13	1287566.87	данные отсутствуют	данные отсутствуют
883	730779.94	1287575.51	данные отсутствуют	данные отсутствуют
884	730563.6	1287573.88	данные отсутствуют	данные отсутствуют
885	730563.68	1287572.69	данные отсутствуют	данные отсутствуют
886	730563.68	1287572.66	данные отсутствуют	данные отсутствуют
Государственный регистратор				ФГИС ЕГРН
полное наименование должности			подпись	инициалы, фамилия

М.П.

Выписка из Единого государственного реестра недвижимости об объекте недвижимости
Сведения о частях земельного участка

Земельный участок				
(вид объекта недвижимости)				
Лист № _____ Раздела 4.2		Всего листов раздела 4.2 : _____		Всего разделов: _____
30.09.2021 № 99/2021/420817999				
Кадастровый номер:			02:22:000000:4067	
Номер точки	Координаты, м		Описание закрепления на местности	Средняя квадратическая погрешность определения координат характерных точек границы части земельного участка, м
	X	Y		
1	2	3	4	5
887	730562.15	1287568.09	данные отсутствуют	данные отсутствуют
888	730561.77	1287562.4	данные отсутствуют	данные отсутствуют
889	730561.77	1287557.07	данные отсутствуют	данные отсутствуют
890	730561.77	1287557.05	данные отсутствуют	данные отсутствуют
891	730561.01	1287552.87	данные отсутствуют	данные отсутствуют
892	730561.01	1287546.56	данные отсутствуют	данные отсутствуют
893	730587.54	1287546.67	данные отсутствуют	данные отсутствуют
894	730626.06	1287545.61	данные отсутствуют	данные отсутствуют
895	730626.42	1287545.6	данные отсутствуют	данные отсутствуют
896	730727.32	1287543.57	данные отсутствуют	данные отсутствуют
897	730728.08	1287543.56	данные отсутствуют	данные отсутствуют
898	730819.39	1287543.1	данные отсутствуют	данные отсутствуют
899	730819.64	1287543.1	данные отсутствуют	данные отсутствуют
900	730820	1287543.1	данные отсутствуют	данные отсутствуют
901	730905.98	1287543.72	данные отсутствуют	данные отсутствуют
902	731000.43	1287543.55	данные отсутствуют	данные отсутствуют
903	731149.01	1287542.42	данные отсутствуют	данные отсутствуют
Государственный регистратор				ФГИС ЕГРН
полное наименование должности			подпись	инициалы, фамилия

М.П.

Земельный участок				
(вид объекта недвижимости)				
Лист № _____ Раздела 4.2		Всего листов раздела 4.2 : _____		Всего разделов: _____
30.09.2021 № 99/2021/420817999				
Кадастровый номер:			02:22:000000:4067	
Номер точки	Координаты, м		Описание закрепления на местности	Средняя квадратическая погрешность определения координат характерных точек границы части земельного участка, м
	X	Y		
1	2	3	4	5
904	731285.83	1287540.61	данные отсутствуют	данные отсутствуют
905	731309.38	1287539.37	данные отсутствуют	данные отсутствуют
906	731012.94	1284366.62	данные отсутствуют	данные отсутствуют
907	731030.34	1284374.6	данные отсутствуют	данные отсутствуют
908	731034.55	1284385.87	данные отсутствуют	данные отсутствуют
909	730886.38	1284482.16	данные отсутствуют	данные отсутствуют
910	730900.02	1284465.53	данные отсутствуют	данные отсутствуют
911	730942.64	1284422.87	данные отсутствуют	данные отсутствуют
912	730955.99	1284408.95	данные отсутствуют	данные отсутствуют
913	730956.02	1284401.41	данные отсутствуют	данные отсутствуют
914	730960.45	1284388.21	данные отсутствуют	данные отсутствуют
915	730971	1284377.88	данные отсутствуют	данные отсутствуют
916	730994.91	1284368.5	данные отсутствуют	данные отсутствуют
917	728432.47	1289970.97	данные отсутствуют	данные отсутствуют
918	728433.64	1289972.19	данные отсутствуют	данные отсутствуют
919	728432.25	1289971.82	данные отсутствуют	данные отсутствуют
920	728492.18	1289935.93	данные отсутствуют	данные отсутствуют
Государственный регистратор			ФГИС ЕГРН	
полное наименование должности			подпись	
			инициалы, фамилия	

М.П.

Земельный участок				
(вид объекта недвижимости)				
Лист № _____ Раздела 4.2		Всего листов раздела 4.2 : _____		Всего разделов: _____
30.09.2021 № 99/2021/420817999				
Кадастровый номер:			02:22:000000:4067	
Номер точки	Координаты, м		Описание закрепления на местности	Средняя квадратическая погрешность определения координат характерных точек границы части земельного участка, м
	X	Y		
1	2	3	4	5
921	728490.94	1289950.92	данные отсутствуют	данные отсутствуют
922	728466.15	1289929.06	данные отсутствуют	данные отсутствуют
923	728490.41	1289957.36	данные отсутствуют	данные отсутствуют
924	728487.65	1289990.84	данные отсутствуют	данные отсутствуют
925	728482.92	1290066.28	данные отсутствуют	данные отсутствуют
926	728476.86	1290159.57	данные отсутствуют	данные отсутствуют
927	728470.33	1290243.48	данные отсутствуют	данные отсутствуют
928	728465.99	1290285.99	данные отсутствуют	данные отсутствуют
929	728457.29	1290412.2	данные отсутствуют	данные отсутствуют
930	728407.93	1290401.27	данные отсутствуют	данные отсутствуют
931	728416.16	1290281.73	данные отсутствуют	данные отсутствуют
932	728420.53	1290239	данные отсутствуют	данные отсутствуют
933	728426.99	1290156.01	данные отсутствуют	данные отсутствуют
934	728433.02	1290063.07	данные отсутствуют	данные отсутствуют
935	728437.78	1289987.22	данные отсутствуют	данные отсутствуют
936	728438.62	1289977.04	данные отсутствуют	данные отсутствуют
937	728791	1290394.5	данные отсутствуют	данные отсутствуют
Государственный регистратор			ФГИС ЕГРН	
полное наименование должности			подпись	
			инициалы, фамилия	

М.П.

Выписка из Единого государственного реестра недвижимости об объекте недвижимости
Сведения о частях земельного участка

Земельный участок				
(вид объекта недвижимости)				
Лист № __ Раздела 4.2		Всего листов раздела 4.2 : __		Всего разделов: __
30.09.2021 № 99/2021/420817999				
Кадастровый номер:			02:22:000000:4067	
Номер точки	Координаты, м		Описание закрепления на местности	Средняя квадратическая погрешность определения координат характерных точек границы части земельного участка, м
	X	Y		
1	2	3	4	5
938	728800.95	1290470.59	данные отсутствуют	данные отсутствуют
939	728804.53	1290545.22	данные отсутствуют	данные отсутствуют
940	728766.94	1290542.92	данные отсутствуют	данные отсутствуют
941	728695.04	1290521.48	данные отсутствуют	данные отсутствуют
942	728702.47	1290507.07	данные отсутствуют	данные отсутствуют
943	728714.43	1290489.62	данные отсутствуют	данные отсутствуют
944	728751.92	1290491.91	данные отсутствуют	данные отсутствуют
945	728751.11	1290475.04	данные отсутствуют	данные отсутствуют
946	728739.8	1290388.53	данные отсутствуют	данные отсутствуют
947	728733.95	1290306.35	данные отсутствуют	данные отсутствуют
948	728740.06	1290201.74	данные отсутствуют	данные отсутствуют
949	728743.97	1290131.77	данные отсутствуют	данные отсутствуют
950	728745.18	1290100.55	данные отсутствуют	данные отсутствуют
951	728741.91	1290075	данные отсутствуют	данные отсутствуют
952	728770.88	1290071.3	данные отсутствуют	данные отсутствуют
953	728448.67	1289924.45	данные отсутствуют	данные отсутствуют
954	728444.47	1289925.52	данные отсутствуют	данные отсутствуют
Государственный регистратор			ФГИС ЕГРН	
полное наименование должности			подпись	
			инициалы, фамилия	

М.П.

Выписка из Единого государственного реестра недвижимости об объекте недвижимости
Сведения о частях земельного участка

Земельный участок				
(вид объекта недвижимости)				
Лист № __ Раздела 4.2		Всего листов раздела 4.2 : __		Всего разделов: __
30.09.2021 № 99/2021/420817999				
Кадастровый номер:			02:22:000000:4067	
Номер точки	Координаты, м		Описание закрепления на местности	Средняя квадратическая погрешность определения координат характерных точек границы части земельного участка, м
	X	Y		
1	2	3	4	5
955	728445.01	1289923.48	данные отсутствуют	данные отсутствуют
956	731012.89	1284366.77	данные отсутствуют	данные отсутствуют
957	731030.25	1284374.66	данные отсутствуют	данные отсутствуют
958	731034.4	1284385.91	данные отсутствуют	данные отсутствуют
959	730895.23	1284480.16	данные отсутствуют	данные отсутствуют
960	730906.84	1284466.49	данные отсутствуют	данные отсутствуют
961	730951.1	1284418.55	данные отсутствуют	данные отсутствуют
962	730956.59	1284412.06	данные отсутствуют	данные отсутствуют
963	730955.82	1284402.46	данные отсутствуют	данные отсутствуют
964	730960.58	1284388.28	данные отсутствуют	данные отсутствуют
965	730971.08	1284378.01	данные отсутствуют	данные отсутствуют
966	730994.95	1284368.65	данные отсутствуют	данные отсутствуют
967	728928.71	1284671.9	данные отсутствуют	данные отсутствуют
968	728670.23	1284597.75	данные отсутствуют	данные отсутствуют
969	728670.37	1284597.79	данные отсутствуют	данные отсутствуют
970	728715.33	1284610.78	данные отсутствуют	данные отсутствуют
971	728763.57	1284624.59	данные отсутствуют	данные отсутствуют
Государственный регистратор			ФГИС ЕГРН	
полное наименование должности			подпись	
			инициалы, фамилия	

М.П.

Земельный участок				
(вид объекта недвижимости)				
Лист № __ Раздела 4.2		Всего листов раздела 4.2 : __		Всего разделов: __
30.09.2021 № 99/2021/420817999				
Кадастровый номер:			02:22:000000:4067	
Номер точки	Координаты, м		Описание закрепления на местности	Средняя квадратическая погрешность определения координат характерных точек границы части земельного участка, м
	X	Y		
1	2	3	4	5
972	728810.6	1284638.12	данные отсутствуют	данные отсутствуют
973	728858.72	1284651.86	данные отсутствуют	данные отсутствуют
974	728906.1	1284665.59	данные отсутствуют	данные отсутствуют
975	730531.77	1285237.96	данные отсутствуют	данные отсутствуют
976	730513.96	1285210.93	данные отсутствуют	данные отсутствуют
977	730518.31	1285156.85	данные отсутствуют	данные отсутствуют
978	730533.23	1285109.71	данные отсутствуют	данные отсутствуют
979	730550.6	1285054.97	данные отсутствуют	данные отсутствуют
980	730565.82	1285006.77	данные отсутствуют	данные отсутствуют
981	730566.59	1285004.36	данные отсутствуют	данные отсутствуют
982	730583.57	1285016.93	данные отсутствуют	данные отсутствуют
983	730569.67	1285061.01	данные отсутствуют	данные отсутствуют
984	730552.28	1285115.75	данные отсутствуют	данные отсутствуют
985	730538.04	1285160.72	данные отсутствуют	данные отсутствуют
986	730533.7	1285214.86	данные отсутствуют	данные отсутствуют
987	730441.56	1286681.83	данные отсутствуют	данные отсутствуют
988	730410.14	1286674.9	данные отсутствуют	данные отсутствуют
Государственный регистратор			ФГИС ЕГРН	
полное наименование должности			подпись	
			инициалы, фамилия	

М.П.

Раздел 4.2

Выписка из Единого государственного реестра недвижимости об объекте недвижимости
Сведения о частях земельного участка

Земельный участок				
(вид объекта недвижимости)				
Лист № __ Раздела 4.2		Всего листов раздела 4.2 : __		Всего разделов: __
30.09.2021 № 99/2021/420817999				
Кадастровый номер:			02:22:000000:4067	
Номер точки	Координаты, м		Описание закрепления на местности	Средняя квадратическая погрешность определения координат характерных точек границы части земельного участка, м
	X	Y		
1	2	3	4	5
989	730403.8	1286667.11	данные отсутствуют	данные отсутствуют
990	730423.41	1286544.81	данные отсутствуют	данные отсутствуют
991	730417.49	1286592.1	данные отсутствуют	данные отсутствуют
992	730410.69	1286643.91	данные отсутствуют	данные отсутствуют
993	731065.09	1284432.82	данные отсутствуют	данные отсутствуют
994	730999.93	1284476.57	данные отсутствуют	данные отсутствуют
995	731019.02	1284463.79	данные отсутствуют	данные отсутствуют
996	731019.18	1284463.68	данные отсутствуют	данные отсутствуют
997	731028.19	1284457.65	данные отсутствуют	данные отсутствуют
998	731307.22	1287496.38	данные отсутствуют	данные отсутствуют
999	731305.92	1287484.11	данные отсутствуют	данные отсутствуют
1000	731301.48	1287440.4	данные отсутствуют	данные отсутствуют
1001	731298.07	1287407.69	данные отсутствуют	данные отсутствуют
1002	731294.51	1287372.34	данные отсутствуют	данные отсутствуют
1003	731261.3	1287351.43	данные отсутствуют	данные отсутствуют
1004	731217.82	1287324.45	данные отсутствуют	данные отсутствуют
1005	731182.69	1287302.14	данные отсутствуют	данные отсутствуют
Государственный регистратор			ФГИС ЕГРН	
полное наименование должности			подпись	
			инициалы, фамилия	

М.П.

Выписка из Единого государственного реестра недвижимости об объекте недвижимости
Сведения о частях земельного участка

Земельный участок				
(вид объекта недвижимости)				
Лист №	Раздела 4.2	Всего листов раздела 4.2 : ____	Всего разделов: ____	Всего листов выписки: ____
30.09.2021 № 99/2021/420817999				
Кадастровый номер:		02:22:000000:4067		
Номер точки	Координаты, м		Описание закрепления на местности	Средняя квадратическая погрешность определения координат характерных точек границы части земельного участка, м
	X	Y		
1	2	3	4	5
1006	731315.16	1287377.95	данные отсутствуют	данные отсутствуют
1007	731317.95	1287405.66	данные отсутствуют	данные отсутствуют
1008	731320.57	1287430.82	данные отсутствуют	данные отсутствуют
1009	730560.12	1286859.61	данные отсутствуют	данные отсутствуют
1010	730644.43	1286914.49	данные отсутствуют	данные отсутствуют
1011	730614.37	1286895.81	данные отсутствуют	данные отсутствуют
1012	730564.28	1286864.8	данные отсутствуют	данные отсутствуют

Государственный регистратор		ФГИС ЕГРН
полное наименование должности	подпись	инициалы, фамилия

М.П.

Выписка из Единого государственного реестра недвижимости об объекте недвижимости
Сведения о частях земельного участка

Земельный участок				
(вид объекта недвижимости)				
Лист №	Раздела 4.2	Всего листов раздела 4.2 : ____	Всего разделов: ____	Всего листов выписки: ____
30.09.2021 № 99/2021/420817999				
Кадастровый номер:		02:22:000000:4067		
Сведения о характерных точках границы части (частей) земельного участка				
Учетный номер части: 5				
Система координат: МСК-05				
Зона №				
Номер точки	Координаты, м		Описание закрепления на местности	Средняя квадратическая погрешность определения координат характерных точек границы части земельного участка, м
	X	Y		
1	2	3	4	5
1	731033.86	1284341.07	данные отсутствуют	данные отсутствуют
2	731074.61	1284402.52	данные отсутствуют	данные отсутствуют
3	731071.75	1284411.74	данные отсутствуют	данные отсутствуют
4	731056.1	1284379.07	данные отсутствуют	данные отсутствуют
4	731056.1	1284379.07	данные отсутствуют	данные отсутствуют
5	731028.45	1284387.79	данные отсутствуют	данные отсутствуют
5	731028.45	1284387.79	данные отсутствуют	данные отсутствуют
5	731028.45	1284387.79	данные отсутствуют	данные отсутствуют
5	731028.45	1284387.79	данные отсутствуют	данные отсутствуют
6	731023.09	1284374.92	данные отсутствуют	данные отсутствуют
6	731023.09	1284374.92	данные отсутствуют	данные отсутствуют
6	731023.09	1284374.92	данные отсутствуют	данные отсутствуют
6	731023.09	1284374.92	данные отсутствуют	данные отсутствуют
7	730973.08	1284396.71	данные отсутствуют	данные отсутствуют
7	730973.08	1284396.71	данные отсутствуют	данные отсутствуют
7	730973.08	1284396.71	данные отсутствуют	данные отсутствуют

Государственный регистратор		ФГИС ЕГРН
полное наименование должности	подпись	инициалы, фамилия

М.П.

Земельный участок				
(вид объекта недвижимости)				
Лист № __ Раздела <u>4.2</u>		Всего листов раздела <u>4.2</u> : __		Всего разделов: __
30.09.2021 № 99/2021/420817999				
Кадастровый номер:			02:22:000000:4067	
Номер точки	Координаты, м		Описание закрепления на местности	Средняя квадратическая погрешность определения координат характерных точек границы части земельного участка, м
	X	Y		
1	2	3	4	5
8	730980.05	1284419.78	данные отсутствуют	данные отсутствуют
8	730980.05	1284419.78	данные отсутствуют	данные отсутствуют
8	730980.05	1284419.78	данные отсутствуют	данные отсутствуют
9	730904.73	1284478.01	данные отсутствуют	данные отсутствуют
9	730904.73	1284478.01	данные отсутствуют	данные отсутствуют
9	730904.73	1284478.01	данные отсутствуют	данные отсутствуют
10	730893.54	1284480.54	данные отсутствуют	данные отсутствуют
11	730902.08	1284473.92	данные отсутствуют	данные отсутствуют
12	730948.31	1284383.01	данные отсутствуют	данные отсутствуют
13	730867.97	1284543.06	данные отсутствуют	данные отсутствуют
13	730867.97	1284543.06	данные отсутствуют	данные отсутствуют
14	730782.34	1284587.3	данные отсутствуют	данные отсутствуют
15	730739.22	1284628.54	данные отсутствуют	данные отсутствуют
15	730739.22	1284628.54	данные отсутствуют	данные отсутствуют
16	730711.12	1284655.42	данные отсутствуют	данные отсутствуют
17	730662.63	1284688.7	данные отсутствуют	данные отсутствуют
18	730653	1284694.15	данные отсутствуют	данные отсутствуют
Государственный регистратор			ФГИС ЕГРН	
полное наименование должности			подпись	
			инициалы, фамилия	

М.П.

Раздел 4.2

Выписка из Единого государственного реестра недвижимости об объекте недвижимости
Сведения о частях земельного участка

Земельный участок				
(вид объекта недвижимости)				
Лист № __ Раздела <u>4.2</u>		Всего листов раздела <u>4.2</u> : __		Всего разделов: __
30.09.2021 № 99/2021/420817999				
Кадастровый номер:			02:22:000000:4067	
Номер точки	Координаты, м		Описание закрепления на местности	Средняя квадратическая погрешность определения координат характерных точек границы части земельного участка, м
	X	Y		
1	2	3	4	5
18	730653	1284694.15	данные отсутствуют	данные отсутствуют
19	730579.9	1284697.9	данные отсутствуют	данные отсутствуют
20	730559.28	1284746.63	данные отсутствуют	данные отсутствуют
20	730559.28	1284746.63	данные отсутствуют	данные отсутствуют
21	730384.96	1284761.63	данные отсутствуют	данные отсутствуют
21	730384.96	1284761.63	данные отсутствуют	данные отсутствуют
22	730055.06	1284711.02	данные отсутствуют	данные отсутствуют
22	730055.06	1284711.02	данные отсутствуют	данные отсутствуют
23	729977.76	1284691.97	данные отсутствуют	данные отсутствуют
24	730004.3	1284697.71	данные отсутствуют	данные отсутствуют
25	730178.93	1284723.96	данные отсутствуют	данные отсутствуют
26	730332.81	1284736.51	данные отсутствуют	данные отсутствуют
27	730488.78	1284745.86	данные отсутствуют	данные отсутствуют
28	730518.48	1284734.95	данные отсутствуют	данные отсутствуют
29	730561.66	1284697.42	данные отсутствуют	данные отсутствуют
30	730703.11	1284600.28	данные отсутствуют	данные отсутствуют
31	730847.05	1284512.17	данные отсутствуют	данные отсутствуют
Государственный регистратор			ФГИС ЕГРН	
полное наименование должности			подпись	
			инициалы, фамилия	

М.П.

Выписка из Единого государственного реестра недвижимости об объекте недвижимости
Сведения о частях земельного участка

Земельный участок						
(вид объекта недвижимости)						
Лист №		Раздела 4.2		Всего листов раздела 4.2 : ____	Всего разделов: ____	Всего листов выписки: ____
30.09.2021 № 99/2021/420817999						
Кадастровый номер:			02:22:000000:4067			
Номер точки	Координаты, м		Описание закрепления на местности	Средняя квадратическая погрешность определения координат характерных точек границы части земельного участка, м		
	X	Y				
1	2	3	4	5		
32	729323.82	1289474.82	данные отсутствуют	данные отсутствуют		
33	729394.61	1289582.82	данные отсутствуют	данные отсутствуют		
34	729553.81	1289791.77	данные отсутствуют	данные отсутствуют		
35	729741.53	1289629.48	данные отсутствуют	данные отсутствуют		
36	729851.62	1289526.52	данные отсутствуют	данные отсутствуют		
37	729884.79	1289501.76	данные отсутствуют	данные отсутствуют		
38	729887.79	1289505.92	данные отсутствуют	данные отсутствуют		
39	729887.78	1289505.95	данные отсутствуют	данные отсутствуют		
40	729897.79	1289519.83	данные отсутствуют	данные отсутствуют		
41	729913.07	1289541.05	данные отсутствуют	данные отсутствуют		
42	729884.47	1289564.25	данные отсутствуют	данные отсутствуют		
43	729775.12	1289666.52	данные отсутствуют	данные отсутствуют		
44	729584.19	1289831.55	данные отсутствуют	данные отсутствуют		
45	729629.87	1289892.34	данные отсутствуют	данные отсутствуют		
46	729593.18	1289928.04	данные отсутствуют	данные отсутствуют		
47	729588.01	1289921.24	данные отсутствуют	данные отсутствуют		
48	729593.98	1289915.04	данные отсутствуют	данные отсутствуют		
Государственный регистратор					ФГИС ЕГРН	
полное наименование должности			подпись		инициалы, фамилия	

М.П.

Выписка из Единого государственного реестра недвижимости об объекте недвижимости
Сведения о частях земельного участка

Земельный участок						
(вид объекта недвижимости)						
Лист №		Раздела 4.2		Всего листов раздела 4.2 : ____	Всего разделов: ____	Всего листов выписки: ____
30.09.2021 № 99/2021/420817999						
Кадастровый номер:			02:22:000000:4067			
Номер точки	Координаты, м		Описание закрепления на местности	Средняя квадратическая погрешность определения координат характерных точек границы части земельного участка, м		
	X	Y				
1	2	3	4	5		
49	729561.74	1289884.37	данные отсутствуют	данные отсутствуют		
49	729561.74	1289884.37	данные отсутствуют	данные отсутствуют		
50	729354.37	1289612.53	данные отсутствуют	данные отсутствуют		
51	729288.36	1289514.55	данные отсутствуют	данные отсутствуют		
52	729612.46	1284610.89	данные отсутствуют	данные отсутствуют		
53	729535.54	1284751.75	данные отсутствуют	данные отсутствуют		
54	729520.93	1284749.83	данные отсутствуют	данные отсутствуют		
55	729583.97	1284630.33	данные отсутствуют	данные отсутствуют		
56	728476.47	1289955.36	данные отсутствуют	данные отсутствуют		
56	728476.47	1289955.36	данные отсутствуют	данные отсутствуют		
57	728545.72	1289965.28	данные отсутствуют	данные отсутствуют		
58	728660.06	1290016.67	данные отсутствуют	данные отсутствуют		
59	728765.04	1290071.66	данные отсутствуют	данные отсутствуют		
60	728746.57	1290091.31	данные отсутствуют	данные отсутствуют		
61	728750.19	1290117.42	данные отсутствуют	данные отсутствуют		
62	728637.5	1290061.37	данные отсутствуют	данные отсутствуют		
63	728487.35	1289994.21	данные отсутствуют	данные отсутствуют		
Государственный регистратор					ФГИС ЕГРН	
полное наименование должности			подпись		инициалы, фамилия	

М.П.

Земельный участок				
(вид объекта недвижимости)				
Лист № __ Раздела 4.2		Всего листов раздела 4.2 : __		Всего разделов: __
30.09.2021 № 99/2021/420817999				
Кадастровый номер:			02:22:000000:4067	
Номер точки	Координаты, м		Описание закрепления на местности	Средняя квадратическая погрешность определения координат характерных точек границы части земельного участка, м
	X	Y		
1	2	3	4	5
64	728467.92	1290272.58	данные отсутствуют	данные отсутствуют
65	728462.19	1290414.52	данные отсутствуют	данные отсутствуют
66	728456.15	1290411.66	данные отсутствуют	данные отсутствуют
66	728456.15	1290411.66	данные отсутствуют	данные отсутствуют
67	728452.09	1290409.74	данные отсутствуют	данные отсутствуют
67	728452.09	1290409.74	данные отсутствуют	данные отсутствуют
68	728434.01	1290401.23	данные отсутствуют	данные отсутствуют
68	728434.01	1290401.23	данные отсутствуют	данные отсутствуют
69	728412.73	1290401.26	данные отсутствуют	данные отсутствуют
70	728418.13	1290268	данные отсутствуют	данные отсутствуют
71	728438.78	1289977.07	данные отсутствуют	данные отсутствуют
72	728458.7	1289979.63	данные отсутствуют	данные отсутствуют
72	728458.7	1289979.63	данные отсутствуют	данные отсутствуют
73	728476.38	1289962.78	данные отсутствуют	данные отсутствуют
73	728476.38	1289962.78	данные отсутствуют	данные отсутствуют
74	728466.66	1289929.75	данные отсутствуют	данные отсутствуют
75	728524.45	1289955.72	данные отсутствуют	данные отсутствуют
Государственный регистратор			ФГИС ЕГРН	
полное наименование должности			подпись	
			инициалы, фамилия	

М.П.

Раздел 4.2

Выписка из Единого государственного реестра недвижимости об объекте недвижимости
Сведения о частях земельного участка

Земельный участок				
(вид объекта недвижимости)				
Лист № __ Раздела 4.2		Всего листов раздела 4.2 : __		Всего разделов: __
30.09.2021 № 99/2021/420817999				
Кадастровый номер:			02:22:000000:4067	
Номер точки	Координаты, м		Описание закрепления на местности	Средняя квадратическая погрешность определения координат характерных точек границы части земельного участка, м
	X	Y		
1	2	3	4	5
76	728476.74	1289948.88	данные отсутствуют	данные отсутствуют
76	728476.74	1289948.88	данные отсутствуют	данные отсутствуют
77	728476.41	1289943.09	данные отсутствуют	данные отсутствуют
77	728476.41	1289943.09	данные отсутствуют	данные отсутствуют
78	729778.54	1284534.16	данные отсутствуют	данные отсутствуют
79	729778.01	1284534.02	данные отсутствуют	данные отсутствуют
80	729750.25	1284526.53	данные отсутствуют	данные отсутствуют
81	729749.68	1284530.48	данные отсутствуют	данные отсутствуют
82	729749.66	1284530.48	данные отсутствуют	данные отсутствуют
82	729749.66	1284530.48	данные отсутствуют	данные отсутствуют
83	729744.63	1284565.44	данные отсутствуют	данные отсутствуют
84	729801.18	1284589.54	данные отсутствуют	данные отсутствуют
85	729831.36	1284632.82	данные отсутствуют	данные отсутствуют
86	729822.64	1284628.54	данные отсутствуют	данные отсутствуют
87	729753.39	1284605.46	данные отсутствуют	данные отсутствуют
88	729744.06	1284585.79	данные отсутствуют	данные отсутствуют
89	729725.28	1284596.09	данные отсутствуют	данные отсутствуют
Государственный регистратор			ФГИС ЕГРН	
полное наименование должности			подпись	
			инициалы, фамилия	

М.П.

Выписка из Единого государственного реестра недвижимости об объекте недвижимости
Сведения о частях земельного участка

Земельный участок				
(вид объекта недвижимости)				
Лист № _____ Раздела 4.2		Всего листов раздела 4.2 : _____		Всего разделов: _____
30.09.2021 № 99/2021/420817999				
Кадастровый номер:			02:22:000000:4067	
Номер точки	Координаты, м		Описание закрепления на местности	Средняя квадратическая погрешность определения координат характерных точек границы части земельного участка, м
	X	Y		
1	2	3	4	5
90	729704.55	1284589.18	данные отсутствуют	данные отсутствуют
91	729636.87	1284594.23	данные отсутствуют	данные отсутствуют
92	729686.71	1284560.22	данные отсутствуют	данные отсутствуют
93	729762.54	1284495.03	данные отсутствуют	данные отсутствуют
94	731056.5	1284439.01	данные отсутствуют	данные отсутствуют
95	731056.45	1284439.21	данные отсутствуют	данные отсутствуют
96	730999.99	1284477.04	данные отсутствуют	данные отсутствуют
96	730999.99	1284477.04	данные отсутствуют	данные отсутствуют
96	730999.99	1284477.04	данные отсутствуют	данные отсутствуют
97	730998.47	1284465.62	данные отсутствуют	данные отсутствуют
98	731039.72	1284439.26	данные отсутствуют	данные отсутствуют
99	731053.08	1284430.73	данные отсутствуют	данные отсутствуют
100	731005.04	1284461.66	данные отсутствуют	данные отсутствуют
100	731005.04	1284461.66	данные отсутствуют	данные отсутствуют
101	731004.82	1284463.01	данные отсутствуют	данные отсутствуют
101	731004.82	1284463.01	данные отсутствуют	данные отсутствуют
102	731006.49	1284463.29	данные отсутствуют	данные отсутствуют
Государственный регистратор				ФГИС ЕГРН
полное наименование должности			подпись	инициалы, фамилия

М.П.

Раздел 4.2

Выписка из Единого государственного реестра недвижимости об объекте недвижимости
Сведения о частях земельного участка

Земельный участок				
(вид объекта недвижимости)				
Лист № _____ Раздела 4.2		Всего листов раздела 4.2 : _____		Всего разделов: _____
30.09.2021 № 99/2021/420817999				
Кадастровый номер:			02:22:000000:4067	
Номер точки	Координаты, м		Описание закрепления на местности	Средняя квадратическая погрешность определения координат характерных точек границы части земельного участка, м
	X	Y		
1	2	3	4	5
102	731006.49	1284463.29	данные отсутствуют	данные отсутствуют
103	731006.72	1284461.95	данные отсутствуют	данные отсутствуют
103	731006.72	1284461.95	данные отсутствуют	данные отсутствуют
104	731012.85	1284460.95	данные отсутствуют	данные отсутствуют
104	731012.85	1284460.95	данные отсутствуют	данные отсутствуют
105	731012.56	1284462.93	данные отсутствуют	данные отсутствуют
105	731012.56	1284462.93	данные отсутствуют	данные отсутствуют
106	731017.34	1284463.56	данные отсутствуют	данные отсутствуют
106	731017.34	1284463.56	данные отсутствуют	данные отсутствуют
107	731019.16	1284463.81	данные отсутствуют	данные отсутствуют
107	731019.16	1284463.81	данные отсутствуют	данные отсутствуют
107	731019.16	1284463.81	данные отсутствуют	данные отсутствуют
108	731019.37	1284462.21	данные отсутствуют	данные отсутствуют
108	731019.37	1284462.21	данные отсутствуют	данные отсутствуют
109	731019.42	1284461.82	данные отсутствуют	данные отсутствуют
109	731019.42	1284461.82	данные отсутствуют	данные отсутствуют
110	732514.37	1289419.09	данные отсутствуют	данные отсутствуют
Государственный регистратор				ФГИС ЕГРН
полное наименование должности			подпись	инициалы, фамилия

М.П.

Земельный участок				
(вид объекта недвижимости)				
Лист № __ Раздела 4.2		Всего листов раздела 4.2 : __		Всего разделов: __
30.09.2021 № 99/2021/420817999				
Кадастровый номер:			02:22:000000:4067	
Номер точки	Координаты, м		Описание закрепления на местности	Средняя квадратическая погрешность определения координат характерных точек границы части земельного участка, м
	X	Y		
1	2	3	4	5
111	732508.31	1289430.21	данные отсутствуют	данные отсутствуют
112	732512.4	1289408.8	данные отсутствуют	данные отсутствуют
113	732517.84	1289378.49	данные отсутствуют	данные отсутствуют
114	732524.82	1289363.36	данные отсутствуют	данные отсутствуют
115	732534.91	1289351.32	данные отсутствуют	данные отсутствуют
116	732543.4	1289344.37	данные отсутствуют	данные отсутствуют
117	731541.08	1285288.15	данные отсутствуют	данные отсутствуют
118	731498.33	1285628.72	данные отсутствуют	данные отсутствуют
119	731449.8	1286100.34	данные отсутствуют	данные отсутствуют
120	731400.29	1286654.04	данные отсутствуют	данные отсутствуют
121	731348.65	1287116.61	данные отсутствуют	данные отсутствуют
122	731326.89	1287367.46	данные отсутствуют	данные отсутствуют
123	731313.38	1287356.65	данные отсутствуют	данные отсутствуют
124	731331.57	1287144.26	данные отсутствуют	данные отсутствуют
125	731353.91	1286888.11	данные отсутствуют	данные отсутствуют
126	731381.02	1286681.09	данные отсутствуют	данные отсутствуют
127	731409.04	1286374.43	данные отсутствуют	данные отсутствуют
Государственный регистратор			ФГИС ЕГРН	
полное наименование должности			подпись	
			инициалы, фамилия	

М.П.

Земельный участок				
(вид объекта недвижимости)				
Лист № __ Раздела 4.2		Всего листов раздела 4.2 : __		Всего разделов: __
30.09.2021 № 99/2021/420817999				
Кадастровый номер:			02:22:000000:4067	
Номер точки	Координаты, м		Описание закрепления на местности	Средняя квадратическая погрешность определения координат характерных точек границы части земельного участка, м
	X	Y		
1	2	3	4	5
128	731432.22	1286066.94	данные отсутствуют	данные отсутствуют
129	731469.24	1285578.76	данные отсутствуют	данные отсутствуют
130	731510.11	1285286.58	данные отсутствуют	данные отсутствуют
131	731521.41	1285284.1	данные отсутствуют	данные отсутствуют
132	731311.63	1287377.14	данные отсутствуют	данные отсутствуют
133	731325.77	1287380.39	данные отсутствуют	данные отсутствуют
134	731321.74	1287426.82	данные отсутствуют	данные отсутствуют
135	731308.19	1287473.29	данные отсутствуют	данные отсутствуют
135	731308.19	1287473.29	данные отсутствуют	данные отсутствуют
135	731308.19	1287473.29	данные отсутствуют	данные отсутствуют
135	731308.19	1287473.29	данные отсутствуют	данные отсутствуют
136	731306.8	1287488.08	данные отсутствуют	данные отсутствуют
136	731306.8	1287488.08	данные отсутствуют	данные отсутствуют
136	731306.8	1287488.08	данные отсутствуют	данные отсутствуют
136	731306.8	1287488.08	данные отсутствуют	данные отсутствуют
136	731306.8	1287488.08	данные отсутствуют	данные отсутствуют
136	731306.8	1287488.08	данные отсутствуют	данные отсутствуют
137	731310.35	1287558.7	данные отсутствуют	данные отсутствуют
Государственный регистратор			ФГИС ЕГРН	
полное наименование должности			подпись	
			инициалы, фамилия	

М.П.

Выписка из Единого государственного реестра недвижимости об объекте недвижимости
Сведения о частях земельного участка

Земельный участок				
(вид объекта недвижимости)				
Лист № __ Раздела <u>4.2</u>		Всего листов раздела <u>4.2</u> : __		Всего разделов: __
30.09.2021 № 99/2021/420817999				
Кадастровый номер:			02:22:000000:4067	
Номер точки	Координаты, м		Описание закрепления на местности	Средняя квадратическая погрешность определения координат характерных точек границы части земельного участка, м
	X	Y		
1	2	3	4	5
137	731310.35	1287558.7	данные отсутствуют	данные отсутствуют
137	731310.35	1287558.7	данные отсутствуют	данные отсутствуют
138	731296.03	1287559.28	данные отсутствуют	данные отсутствуют
139	732441.09	1289571.76	данные отсутствуют	данные отсутствуют
140	732447.29	1289562.78	данные отсутствуют	данные отсутствуют
141	732441.79	1289571.96	данные отсутствуют	данные отсутствуют
142	732377.17	1289792.06	данные отсутствуют	данные отсутствуют
143	732322.98	1289975.73	данные отсутствуют	данные отсутствуют
144	732280.68	1289973.67	данные отсутствуют	данные отсутствуют
145	732273.03	1289967.98	данные отсутствуют	данные отсутствуют
146	732329.25	1289777.79	данные отсутствуют	данные отсутствуют
147	732395.57	1289551.84	данные отсутствуют	данные отсутствуют
148	732414.39	1289520.4	данные отсутствуют	данные отсутствуют
149	731122.69	1284332.97	данные отсутствуют	данные отсутствуют
150	731142.35	1284333.58	данные отсутствуют	данные отсутствуют
151	731151.5	1284333.58	данные отсутствуют	данные отсутствуют
151	731151.5	1284333.58	данные отсутствуют	данные отсутствуют
Государственный регистратор				ФГИС ЕГРН
полное наименование должности			подпись	инициалы, фамилия

М.П.

Выписка из Единого государственного реестра недвижимости об объекте недвижимости
Сведения о частях земельного участка

Земельный участок				
(вид объекта недвижимости)				
Лист № __ Раздела <u>4.2</u>		Всего листов раздела <u>4.2</u> : __		Всего разделов: __
30.09.2021 № 99/2021/420817999				
Кадастровый номер:			02:22:000000:4067	
Номер точки	Координаты, м		Описание закрепления на местности	Средняя квадратическая погрешность определения координат характерных точек границы части земельного участка, м
	X	Y		
1	2	3	4	5
152	731086.74	1284403.31	данные отсутствуют	данные отсутствуют
153	731085.22	1284404.03	данные отсутствуют	данные отсутствуют
154	731069.14	1284406.29	данные отсутствуют	данные отсутствуют
155	731056.09	1284379.07	данные отсутствуют	данные отсутствуют
156	730983.87	1284392.01	данные отсутствуют	данные отсутствуют
157	730976.67	1284373.79	данные отсутствуют	данные отсутствуют
158	731024.79	1284354.42	данные отсутствуют	данные отсутствуют
159	731028.25	1284365.19	данные отсутствуют	данные отсутствуют
160	731071.75	1284359.1	данные отсутствуют	данные отсутствуют
161	731120.09	1284336.16	данные отсутствуют	данные отсутствуют
162	731094.2	1284370.97	данные отсутствуют	данные отсутствуют
163	731094.92	1284372.34	данные отсутствуют	данные отсутствуют
164	731096.08	1284371.74	данные отсутствуют	данные отсутствуют
165	731095.36	1284370.36	данные отсутствуют	данные отсутствуют
166	730792.37	1284582.12	данные отсутствуют	данные отсутствуют
167	730853.33	1284542.56	данные отсутствуют	данные отсутствуют
168	730863.78	1284536.88	данные отсутствуют	данные отсутствуют
Государственный регистратор				ФГИС ЕГРН
полное наименование должности			подпись	инициалы, фамилия

М.П.

Земельный участок				
(вид объекта недвижимости)				
Лист № __ Раздела 4.2		Всего листов раздела 4.2 : __		Всего разделов: __
30.09.2021 № 99/2021/420817999				
Кадастровый номер:			02:22:000000:4067	
Номер точки	Координаты, м		Описание закрепления на местности	Средняя квадратическая погрешность определения координат характерных точек границы части земельного участка, м
	X	Y		
1	2	3	4	5
169	728807.79	1290405.44	данные отсутствуют	данные отсутствуют
170	728807.09	1290467.32	данные отсутствуют	данные отсутствуют
171	728807.09	1290499.95	данные отсутствуют	данные отсутствуют
172	728771.46	1290381.76	данные отсутствуют	данные отсутствуют
173	728771.13	1289991.1	данные отсутствуют	данные отсутствуют
174	728764.04	1289990.08	данные отсутствуют	данные отсутствуют
175	728773.05	1289767.56	данные отсутствуют	данные отсутствуют
176	728660.84	1290486.38	данные отсутствуют	данные отсутствуют
177	728807.09	1290525.83	данные отсутствуют	данные отсутствуют
178	728807.09	1290549.55	данные отсутствуют	данные отсутствуют
179	728773.44	1290544.86	данные отсутствуют	данные отсутствуют
180	728674.72	1290515.42	данные отсутствуют	данные отсутствуют
181	728667.55	1290511.97	данные отсутствуют	данные отсутствуют
182	728530.63	1290447	данные отсутствуют	данные отсутствуют
183	729233.27	1289492.07	данные отсутствуют	данные отсутствуют
184	729233.27	1289492.21	данные отсутствуют	данные отсутствуют
185	729274.17	1289517.74	данные отсутствуют	данные отсутствуют
Государственный регистратор			ФГИС ЕГРН	
полное наименование должности			подпись	
			инициалы, фамилия	

М.П.

Раздел 4.2

Выписка из Единого государственного реестра недвижимости об объекте недвижимости
Сведения о частях земельного участка

Земельный участок				
(вид объекта недвижимости)				
Лист № __ Раздела 4.2		Всего листов раздела 4.2 : __		Всего разделов: __
30.09.2021 № 99/2021/420817999				
Кадастровый номер:			02:22:000000:4067	
Номер точки	Координаты, м		Описание закрепления на местности	Средняя квадратическая погрешность определения координат характерных точек границы части земельного участка, м
	X	Y		
1	2	3	4	5
186	729275.07	1289518.31	данные отсутствуют	данные отсутствуют
187	729125.81	1289658.35	данные отсутствуют	данные отсутствуют
188	728858.08	1289923.64	данные отсутствуют	данные отсутствуют
189	728854.24	1290264.48	данные отсутствуют	данные отсутствуют
190	728861.87	1290433.52	данные отсутствуют	данные отсутствуют
191	728829.22	1290412.24	данные отсутствуют	данные отсутствуют
192	728829.34	1290401.23	данные отсутствуют	данные отсутствуют
192	728829.34	1290401.23	данные отсутствуют	данные отсутствуют
193	728829.72	1290283.39	данные отсутствуют	данные отсутствуют
193	728829.72	1290283.39	данные отсутствуют	данные отсутствуют
194	728829.99	1290168.82	данные отсутствуют	данные отсутствуют
194	728829.99	1290168.82	данные отсутствуют	данные отсутствуют
195	728830.63	1290118.82	данные отсутствуют	данные отсутствуют
195	728830.63	1290118.82	данные отсутствуют	данные отсутствуют
196	728829.78	1290009.03	данные отсутствуют	данные отсутствуют
196	728829.78	1290009.03	данные отсутствуют	данные отсутствуют
197	728833.22	1289878.16	данные отсутствуют	данные отсутствуют
Государственный регистратор			ФГИС ЕГРН	
полное наименование должности			подпись	
			инициалы, фамилия	

М.П.

Выписка из Единого государственного реестра недвижимости об объекте недвижимости
Сведения о частях земельного участка

Земельный участок				
(вид объекта недвижимости)				
Лист № __ Раздела <u>4.2</u>		Всего листов раздела <u>4.2</u> : __		Всего разделов: __
30.09.2021 № 99/2021/420817999				
Кадастровый номер:			02:22:000000:4067	
Номер точки	Координаты, м		Описание закрепления на местности	Средняя квадратическая погрешность определения координат характерных точек границы части земельного участка, м
	X	Y		
1	2	3	4	5
198	729090.98	1289622.48	данные отсутствуют	данные отсутствуют
199	729230.57	1289490.37	данные отсутствуют	данные отсутствуют
200	728829.13	1290419.36	данные отсутствуют	данные отсутствуют
201	728862.21	1290440.92	данные отсутствуют	данные отсутствуют
202	728865.09	1290504.72	данные отсутствуют	данные отсутствуют
203	728889.12	1290560.99	данные отсутствуют	данные отсутствуют
204	728859.96	1290556.91	данные отсутствуют	данные отсутствуют
205	728828.59	1290552.54	данные отсутствуют	данные отсутствуют
206	728828.59	1290467.44	данные отсутствуют	данные отсутствуют
207	730778.03	1284591.43	данные отсутствуют	данные отсутствуют
208	730696.11	1284669.78	данные отсутствуют	данные отсутствуют
209	730631.47	1284695.25	данные отсутствуют	данные отсутствуют
210	730698.88	1284655.81	данные отсутствуют	данные отсутствуют
211	730763.01	1284601.17	данные отсутствуют	данные отсутствуют
212	729247.89	1284273.37	данные отсутствуют	данные отсутствуют
213	729461.5	1284360.2	данные отсутствуют	данные отсутствуют
214	729712.38	1284465.67	данные отсутствуют	данные отсутствуют
Государственный регистратор				ФГИС ЕГРН
полное наименование должности			подпись	инициалы, фамилия

М.П.

Выписка из Единого государственного реестра недвижимости об объекте недвижимости
Сведения о частях земельного участка

Земельный участок				
(вид объекта недвижимости)				
Лист № __ Раздела <u>4.2</u>		Всего листов раздела <u>4.2</u> : __		Всего разделов: __
30.09.2021 № 99/2021/420817999				
Кадастровый номер:			02:22:000000:4067	
Номер точки	Координаты, м		Описание закрепления на местности	Средняя квадратическая погрешность определения координат характерных точек границы части земельного участка, м
	X	Y		
1	2	3	4	5
215	729897.81	1284531.69	данные отсутствуют	данные отсутствуют
216	729895.51	1284545.75	данные отсутствуют	данные отсутствуют
217	730022.3	1284662.6	данные отсутствуют	данные отсутствуют
218	730098.99	1284708.86	данные отсутствуют	данные отсутствуют
219	730115.45	1284714.08	данные отсутствуют	данные отсутствуют
220	730199.5	1284730.4	данные отсутствуют	данные отсутствуют
221	730473.87	1284751.45	данные отсутствуют	данные отсутствуют
222	730554.2	1284740.47	данные отсутствуют	данные отсутствуют
223	730564.42	1284734.49	данные отсутствуют	данные отсутствуют
224	729981.22	1284692.82	данные отсутствуют	данные отсутствуют
225	729916.58	1284634	данные отсутствуют	данные отсутствуют
226	729924.4	1284636.77	данные отсутствуют	данные отсутствуют
227	729937.77	1284594.88	данные отсутствуют	данные отсутствуют
228	729883.24	1284571.66	данные отсутствуют	данные отсутствуют
229	729885.93	1284560.97	данные отсутствуют	данные отсутствуют
230	729845.86	1284544.79	данные отсутствуют	данные отсутствуют
231	729841.32	1284550.68	данные отсутствуют	данные отсутствуют
Государственный регистратор				ФГИС ЕГРН
полное наименование должности			подпись	инициалы, фамилия

М.П.

Земельный участок				
(вид объекта недвижимости)				
Лист № _____ Раздела 4.2		Всего листов раздела 4.2 : _____		Всего разделов: _____
30.09.2021 № 99/2021/420817999				
Кадастровый номер:			02:22:000000:4067	
Номер точки	Координаты, м		Описание закрепления на местности	Средняя квадратическая погрешность определения координат характерных точек границы части земельного участка, м
	X	Y		
1	2	3	4	5
232	729758.15	1284528.79	данные отсутствуют	данные отсутствуют
233	729749.22	1284533.55	данные отсутствуют	данные отсутствуют
234	729693.85	1284512.11	данные отсутствуют	данные отсутствуют
235	729442.07	1284406.27	данные отсутствуют	данные отсутствуют
236	729205.78	1284310.53	данные отсутствуют	данные отсутствуют
237	729057.97	1284281.67	данные отсутствуют	данные отсутствуют
238	730020.27	1289494.75	данные отсутствуют	данные отсутствуют
239	730028.14	1289504.9	данные отсутствуют	данные отсутствуют
240	729956.33	1289574.76	данные отсутствуют	данные отсутствуют
241	729861	1289657.48	данные отсутствуют	данные отсутствуют
242	729592.12	1289913.27	данные отсутствуют	данные отсутствуют
243	729588.14	1289909.49	данные отсутствуют	данные отсутствуют
244	729560.59	1289883.28	данные отсутствуют	данные отсутствуют
245	729832.69	1289624.42	данные отсутствуют	данные отсутствуют
246	729917.2	1289539.54	данные отсутствуют	данные отсутствуют
247	729972.52	1289508.69	данные отсутствуют	данные отсутствуют
248	729985.39	1289519.09	данные отсутствуют	данные отсутствуют
Государственный регистратор			ФГИС ЕГРН	
полное наименование должности			подпись	
			инициалы, фамилия	

М.П.

Земельный участок				
(вид объекта недвижимости)				
Лист № _____ Раздела 4.2		Всего листов раздела 4.2 : _____		Всего разделов: _____
30.09.2021 № 99/2021/420817999				
Кадастровый номер:			02:22:000000:4067	
Номер точки	Координаты, м		Описание закрепления на местности	Средняя квадратическая погрешность определения координат характерных точек границы части земельного участка, м
	X	Y		
1	2	3	4	5
249	730016.83	1289497.23	данные отсутствуют	данные отсутствуют
250	730016.81	1289497.17	данные отсутствуют	данные отсутствуют
251	728771.04	1289997.57	данные отсутствуют	данные отсутствуют
252	728770.87	1290073.65	данные отсутствуют	данные отсутствуют
252	728770.87	1290073.65	данные отсутствуют	данные отсутствуют
253	728760.54	1290076.44	данные отсутствуют	данные отсутствуют
254	728763.78	1289996.53	данные отсутствуют	данные отсутствуют
255	728770.65	1290120.66	данные отсутствуют	данные отсутствуют
255	728770.65	1290120.66	данные отсутствуют	данные отсутствуют
256	728769.45	1290375.07	данные отсутствуют	данные отсутствуют
257	728762.53	1290352.13	данные отсутствуют	данные отсутствуют
258	728760.35	1290120.78	данные отсутствуют	данные отсутствуют
259	728770.65	1290120.31	данные отсутствуют	данные отсутствуют
260	733408.48	1290060.36	данные отсутствуют	данные отсутствуют
261	733468.07	1290064.45	данные отсутствуют	данные отсутствуют
262	733742.21	1290090.13	данные отсутствуют	данные отсутствуют
263	733988.77	1290214.55	данные отсутствуют	данные отсутствуют
Государственный регистратор			ФГИС ЕГРН	
полное наименование должности			подпись	
			инициалы, фамилия	

М.П.

Выписка из Единого государственного реестра недвижимости об объекте недвижимости
Сведения о частях земельного участка

Земельный участок				
(вид объекта недвижимости)				
Лист № __ Раздела 4.2		Всего листов раздела 4.2 : __		Всего разделов: __
30.09.2021 № 99/2021/420817999				
Кадастровый номер:			02:22:000000:4067	
Номер точки	Координаты, м		Описание закрепления на местности	Средняя квадратическая погрешность определения координат характерных точек границы части земельного участка, м
	X	Y		
1	2	3	4	5
264	734210.72	1290332.5	данные отсутствуют	данные отсутствуют
265	734426.82	1290443.6	данные отсутствуют	данные отсутствуют
266	734419.38	1290469.62	данные отсутствуют	данные отсутствуют
266	734419.38	1290469.62	данные отсутствуют	данные отсутствуют
267	733767.93	1290116.66	данные отсутствуют	данные отсутствуют
268	733406.41	1290083.82	данные отсутствуют	данные отсутствуют
269	733406.26	1290083.73	данные отсутствуют	данные отсутствуют
270	732387.97	1289971.38	данные отсутствуют	данные отсутствуют
271	732594.23	1289988.58	данные отсутствуют	данные отсутствуют
272	732603.83	1289989.43	данные отсутствуют	данные отсутствуют
273	732326.23	1289975.89	данные отсутствуют	данные отсутствуют
274	728673.55	1284241.38	данные отсутствуют	данные отсутствуют
275	728806.68	1284244.83	данные отсутствуют	данные отсутствуют
276	729038.92	1284252.22	данные отсутствуют	данные отсутствуют
277	729175.24	1284255.67	данные отсутствуют	данные отсутствуют
278	729247.87	1284273.37	данные отсутствуют	данные отсутствуют
279	729000.91	1284284.16	данные отсутствуют	данные отсутствуют
Государственный регистратор				ФГИС ЕГРН
полное наименование должности			подпись	инициалы, фамилия

М.П.

Выписка из Единого государственного реестра недвижимости об объекте недвижимости
Сведения о частях земельного участка

Земельный участок				
(вид объекта недвижимости)				
Лист № __ Раздела 4.2		Всего листов раздела 4.2 : __		Всего разделов: __
30.09.2021 № 99/2021/420817999				
Кадастровый номер:			02:22:000000:4067	
Номер точки	Координаты, м		Описание закрепления на местности	Средняя квадратическая погрешность определения координат характерных точек границы части земельного участка, м
	X	Y		
1	2	3	4	5
280	728674.2	1284274.33	данные отсутствуют	данные отсутствуют
281	728645.59	1284267.72	данные отсутствуют	данные отсутствуют
282	728643.6	1284241.12	данные отсутствуют	данные отсутствуют
283	734343.12	1289135.9	данные отсутствуют	данные отсутствуют
284	734538.14	1289240.19	данные отсутствуют	данные отсутствуют
285	734538.14	1289241.71	данные отсутствуют	данные отсутствуют
285	734538.14	1289241.71	данные отсутствуют	данные отсутствуют
286	734540.38	1289241.71	данные отсутствуют	данные отсутствуют
286	734540.38	1289241.71	данные отсутствуют	данные отсутствуют
287	734540.38	1289241.39	данные отсутствуют	данные отсутствуют
288	734673.15	1289312.39	данные отсутствуют	данные отсутствуют
289	734665.26	1289346.73	данные отсутствуют	данные отсутствуют
290	734332.8	1289168.95	данные отсутствуют	данные отсутствуют
291	734066.67	1289233.88	данные отсутствуют	данные отсутствуют
292	733753.81	1289551.22	данные отсутствуют	данные отсутствуют
293	733424.47	1289892.01	данные отсутствуют	данные отсутствуют
294	733429.63	1289837.74	данные отсутствуют	данные отсутствуют
Государственный регистратор				ФГИС ЕГРН
полное наименование должности			подпись	инициалы, фамилия

М.П.

Земельный участок				
(вид объекта недвижимости)				
Лист № _____ Раздела 4.2		Всего листов раздела 4.2 : _____		Всего разделов: _____
30.09.2021 № 99/2021/420817999				
Кадастровый номер:			02:22:000000:4067	
Номер точки	Координаты, м		Описание закрепления на местности	Средняя квадратическая погрешность определения координат характерных точек границы части земельного участка, м
	X	Y		
1	2	3	4	5
295	733729.45	1289527.5	данные отсутствуют	данные отсутствуют
296	734045.8	1289206.6	данные отсутствуют	данные отсутствуют
297	734331.06	1289134.37	данные отсутствуют	данные отсутствуют
298	733578.15	1289706.88	данные отсутствуют	данные отсутствуют
299	733576.59	1289708.47	данные отсутствуют	данные отсутствуют
300	733578.19	1289710.04	данные отсутствуют	данные отсутствуют
301	733579.75	1289708.44	данные отсутствуют	данные отсутствуют
302	733742.05	1289539.09	данные отсутствуют	данные отсутствуют
303	733740.49	1289540.69	данные отсутствуют	данные отсутствуют
304	733742.09	1289542.25	данные отсутствуют	данные отсутствуют
305	733743.65	1289540.65	данные отсутствуют	данные отсутствуют
306	733899.35	1289378.69	данные отсутствуют	данные отсутствуют
307	733897.79	1289380.29	данные отсутствуют	данные отсутствуют
308	733899.39	1289381.85	данные отсутствуют	данные отсутствуют
309	733900.95	1289380.26	данные отсутствуют	данные отсутствуют
310	734512.61	1289244.97	данные отсутствуют	данные отсутствуют
310	734512.61	1289244.97	данные отсутствуют	данные отсутствуют
Государственный регистратор				ФГИС ЕГРН
полное наименование должности			подпись	инициалы, фамилия

М.П.

Земельный участок				
(вид объекта недвижимости)				
Лист № _____ Раздела 4.2		Всего листов раздела 4.2 : _____		Всего разделов: _____
30.09.2021 № 99/2021/420817999				
Кадастровый номер:			02:22:000000:4067	
Номер точки	Координаты, м		Описание закрепления на местности	Средняя квадратическая погрешность определения координат характерных точек границы части земельного участка, м
	X	Y		
1	2	3	4	5
311	734511.56	1289246.94	данные отсутствуют	данные отсутствуют
311	734511.56	1289246.94	данные отсутствуют	данные отсутствуют
312	734513.53	1289247.99	данные отсутствуют	данные отсутствуют
312	734513.53	1289247.99	данные отсутствуют	данные отсутствуют
313	734514.58	1289246.02	данные отсутствуют	данные отсутствуют
313	734514.58	1289246.02	данные отсутствуют	данные отсутствуют
314	734058.08	1289216.68	данные отсутствуют	данные отсутствуют
315	734056.52	1289218.28	данные отсутствуют	данные отсутствуют
316	734058.11	1289219.84	данные отсутствуют	данные отсутствуют
317	734059.68	1289218.25	данные отсутствуют	данные отсутствуют
318	734333.6	1289148.9	данные отсутствуют	данные отсутствуют
318	734333.6	1289148.9	данные отсутствуют	данные отсутствуют
319	734332.54	1289150.87	данные отсутствуют	данные отсутствуют
319	734332.54	1289150.87	данные отсутствуют	данные отсутствуют
320	734334.51	1289151.93	данные отсутствуют	данные отсутствуют
320	734334.51	1289151.93	данные отсутствуют	данные отсутствуют
321	734335.57	1289149.96	данные отсутствуют	данные отсутствуют
Государственный регистратор				ФГИС ЕГРН
полное наименование должности			подпись	инициалы, фамилия

М.П.

Выписка из Единого государственного реестра недвижимости об объекте недвижимости
Сведения о частях земельного участка

Земельный участок				
(вид объекта недвижимости)				
Лист №		Раздела 4.2		Всего листов раздела 4.2 : ____
				Всего разделов: ____
				Всего листов выписки: ____
30.09.2021 № 99/2021/420817999				
Кадастровый номер:			02:22:000000:4067	
Номер точки	Координаты, м		Описание закрепления на местности	Средняя квадратическая погрешность определения координат характерных точек границы части земельного участка, м
	X	Y		
1	2	3	4	5
321	734335.57	1289149.96	данные отсутствуют	данные отсутствуют
322	733386.23	1289931.58	данные отсутствуют	данные отсутствуют
323	733282.01	1290039.43	данные отсутствуют	данные отсутствуют
324	733237.81	1290036.14	данные отсутствуют	данные отсутствуют
325	733241.67	1290032.24	данные отсутствуют	данные отсутствуют
326	733392.55	1289876.12	данные отсутствуют	данные отсутствуют
327	733703.96	1288766	данные отсутствуют	данные отсутствуют
328	733911.27	1288878.54	данные отсутствуют	данные отсутствуют
329	734064.56	1288960.42	данные отсутствуют	данные отсутствуют
330	734062.98	1288960.42	данные отсутствуют	данные отсутствуют
330	734062.98	1288960.42	данные отсутствуют	данные отсутствуют
331	734062.98	1288962.66	данные отсутствуют	данные отсутствуют
331	734062.98	1288962.66	данные отсутствуют	данные отсутствуют
332	734065.22	1288962.66	данные отсутствуют	данные отсутствуют
332	734065.22	1288962.66	данные отсутствуют	данные отсутствуют
333	734065.22	1288960.77	данные отсутствуют	данные отсутствуют
334	734126.43	1288993.47	данные отсутствуют	данные отсутствуют
Государственный регистратор				ФГИС ЕГРН
полное наименование должности			подпись	инициалы, фамилия

М.П.

Выписка из Единого государственного реестра недвижимости об объекте недвижимости
Сведения о частях земельного участка

Земельный участок				
(вид объекта недвижимости)				
Лист №		Раздела 4.2		Всего листов раздела 4.2 : ____
				Всего разделов: ____
				Всего листов выписки: ____
30.09.2021 № 99/2021/420817999				
Кадастровый номер:			02:22:000000:4067	
Номер точки	Координаты, м		Описание закрепления на местности	Средняя квадратическая погрешность определения координат характерных точек границы части земельного участка, м
	X	Y		
1	2	3	4	5
335	734339.84	1289105.72	данные отсутствуют	данные отсутствуют
336	734678.67	1289288.4	данные отсутствуют	данные отсутствуют
337	734667.97	1289334.9	данные отсутствуют	данные отсутствуют
338	734318.31	1289146.38	данные отсутствуют	данные отсутствуют
339	734196.84	1289082.49	данные отсутствуют	данные отсутствуют
340	734202.86	1289081.17	данные отсутствуют	данные отсутствуют
341	734200.6	1289070.84	данные отсутствуют	данные отсутствуют
342	734191.11	1289072.91	данные отсутствуют	данные отсутствуют
343	734192.74	1289080.33	данные отсутствуют	данные отсутствуют
344	734104.95	1289034.15	данные отсутствуют	данные отсутствуют
345	733889.52	1288919.08	данные отсутствуют	данные отсутствуют
346	733682.29	1288806.57	данные отсутствуют	данные отсутствуют
347	733580.38	1288752.35	данные отсутствуют	данные отсутствуют
348	733584.86	1288729.71	данные отсутствуют	данные отсутствуют
348	733584.86	1288729.71	данные отсутствуют	данные отсутствуют
349	733559.94	1288719.32	данные отсутствуют	данные отсутствуют
350	733555.81	1288739.28	данные отсутствуют	данные отсутствуют
Государственный регистратор				ФГИС ЕГРН
полное наименование должности			подпись	инициалы, фамилия

М.П.

Земельный участок				
(вид объекта недвижимости)				
Лист №		Раздела 4.2		Всего листов раздела 4.2 : ____
				Всего разделов: ____
				Всего листов выписки: ____
30.09.2021 № 99/2021/420817999				
Кадастровый номер:			02:22:000000:4067	
Номер точки	Координаты, м		Описание закрепления на местности	Средняя квадратическая погрешность определения координат характерных точек границы части земельного участка, м
	X	Y		
1	2	3	4	5
351	733179.18	1288538.91	данные отсутствуют	данные отсутствуют
352	733179.91	1288537.05	данные отсутствуют	данные отсутствуют
353	733194.76	1288503.05	данные отсутствуют	данные отсутствуют
353	733194.76	1288503.05	данные отсутствуют	данные отсутствуют
354	733203.26	1288499.62	данные отсутствуют	данные отсутствуют
355	734538.14	1289239.47	данные отсутствуют	данные отсутствуют
355	734538.14	1289239.47	данные отсутствуют	данные отсутствуют
356	734540.38	1289239.47	данные отсутствуют	данные отсутствуют
356	734540.38	1289239.47	данные отсутствуют	данные отсутствуют
357	734514.1	1289201.17	данные отсутствуют	данные отсутствуют
357	734514.1	1289201.17	данные отсутствуют	данные отсутствуют
358	734514.1	1289203.41	данные отсутствуют	данные отсутствуют
358	734514.1	1289203.41	данные отсутствуют	данные отсутствуют
359	734516.34	1289203.41	данные отсутствуют	данные отсутствуют
359	734516.34	1289203.41	данные отсутствуют	данные отсутствуют
360	734516.34	1289201.17	данные отсутствуют	данные отсутствуют
360	734516.34	1289201.17	данные отсутствуют	данные отсутствуют
Государственный регистратор				ФГИС ЕГРН
полное наименование должности			подпись	инициалы, фамилия

М.П.

Раздел 4.2

Выписка из Единого государственного реестра недвижимости об объекте недвижимости
Сведения о частях земельного участка

Земельный участок				
(вид объекта недвижимости)				
Лист №		Раздела 4.2		Всего листов раздела 4.2 : ____
				Всего разделов: ____
				Всего листов выписки: ____
30.09.2021 № 99/2021/420817999				
Кадастровый номер:			02:22:000000:4067	
Номер точки	Координаты, м		Описание закрепления на местности	Средняя квадратическая погрешность определения координат характерных точек границы части земельного участка, м
	X	Y		
1	2	3	4	5
361	734327.6	1289126.73	данные отсутствуют	данные отсутствуют
362	734327.6	1289128.97	данные отсутствуют	данные отсутствуют
363	734329.84	1289128.97	данные отсутствуют	данные отсутствуют
364	734329.84	1289126.73	данные отсутствуют	данные отсутствуют
364	734329.84	1289126.73	данные отсутствуют	данные отсутствуют
365	734292.51	1289083.01	данные отсутствуют	данные отсутствуют
365	734292.51	1289083.01	данные отсутствуют	данные отсутствуют
366	734292.51	1289085.25	данные отсутствуют	данные отсутствуют
366	734292.51	1289085.25	данные отсутствуют	данные отсутствуют
367	734294.75	1289085.25	данные отсутствуют	данные отсутствуют
367	734294.75	1289085.25	данные отсутствуют	данные отсутствуют
368	734294.75	1289083.01	данные отсутствуют	данные отсутствуют
368	734294.75	1289083.01	данные отсутствуют	данные отсутствуют
369	734115.65	1289013.42	данные отсутствуют	данные отсутствуют
370	734115.65	1289015.66	данные отсутствуют	данные отсутствуют
371	734117.89	1289015.66	данные отсутствуют	данные отсутствуют
372	734117.89	1289013.42	данные отсутствуют	данные отсутствуют
Государственный регистратор				ФГИС ЕГРН
полное наименование должности			подпись	инициалы, фамилия

М.П.

Выписка из Единого государственного реестра недвижимости об объекте недвижимости
Сведения о частях земельного участка

Земельный участок				
(вид объекта недвижимости)				
Лист № __ Раздела 4.2		Всего листов раздела 4.2 : __		Всего разделов: __
30.09.2021 № 99/2021/420817999				
Кадастровый номер:			02:22:000000:4067	
Номер точки	Координаты, м		Описание закрепления на местности	Средняя квадратическая погрешность определения координат характерных точек границы части земельного участка, м
	X	Y		
1	2	3	4	5
373	733900.11	1288898.36	данные отсутствуют	данные отсутствуют
374	733900.11	1288900.6	данные отсутствуют	данные отсутствуют
375	733902.35	1288900.6	данные отсутствуют	данные отсутствуют
376	733902.35	1288898.36	данные отсутствуют	данные отсутствуют
376	733902.35	1288898.36	данные отсутствуют	данные отсутствуют
377	733839.69	1288841.19	данные отсутствуют	данные отсутствуют
377	733839.69	1288841.19	данные отсутствуют	данные отсутствуют
378	733839.69	1288843.43	данные отсутствуют	данные отсутствуют
378	733839.69	1288843.43	данные отсутствуют	данные отсутствуют
379	733841.93	1288843.43	данные отсутствуют	данные отсутствуют
379	733841.93	1288843.43	данные отсутствуют	данные отсутствуют
380	733841.93	1288841.19	данные отсутствуют	данные отсутствуют
380	733841.93	1288841.19	данные отсутствуют	данные отсутствуют
381	733692.07	1288786.79	данные отсутствуют	данные отсутствуют
381	733692.07	1288786.79	данные отсутствуют	данные отсутствуют
382	733692.07	1288789.03	данные отсутствуют	данные отсутствуют
383	733694.31	1288789.03	данные отсутствуют	данные отсутствуют
Государственный регистратор			ФГИС ЕГРН	
полное наименование должности			подпись	
			инициалы, фамилия	

М.П.

Раздел 4.2

Выписка из Единого государственного реестра недвижимости об объекте недвижимости
Сведения о частях земельного участка

Земельный участок				
(вид объекта недвижимости)				
Лист № __ Раздела 4.2		Всего листов раздела 4.2 : __		Всего разделов: __
30.09.2021 № 99/2021/420817999				
Кадастровый номер:			02:22:000000:4067	
Номер точки	Координаты, м		Описание закрепления на местности	Средняя квадратическая погрешность определения координат характерных точек границы части земельного участка, м
	X	Y		
1	2	3	4	5
384	733694.31	1288786.79	данные отсутствуют	данные отсутствуют
384	733694.31	1288786.79	данные отсутствуют	данные отсутствуют
385	733610.15	1288718.74	данные отсутствуют	данные отсутствуют
385	733610.15	1288718.74	данные отсутствуют	данные отсутствуют
386	733610.15	1288720.98	данные отсутствуют	данные отсутствуют
386	733610.15	1288720.98	данные отсутствуют	данные отсутствуют
387	733612.39	1288720.98	данные отсутствуют	данные отсутствуют
387	733612.39	1288720.98	данные отсутствуют	данные отсутствуют
388	733612.39	1288718.74	данные отсутствуют	данные отсутствуют
388	733612.39	1288718.74	данные отсутствуют	данные отсутствуют
389	733476.01	1288671.33	данные отсутствуют	данные отсутствуют
389	733476.01	1288671.33	данные отсутствуют	данные отсутствуют
390	733476.01	1288673.57	данные отсутствуют	данные отсутствуют
391	733478.25	1288673.57	данные отсутствуют	данные отсутствуют
391	733478.25	1288673.57	данные отсутствуют	данные отсутствуют
392	733478.25	1288671.33	данные отсутствуют	данные отсутствуют
392	733478.25	1288671.33	данные отсутствуют	данные отсутствуют
Государственный регистратор			ФГИС ЕГРН	
полное наименование должности			подпись	
			инициалы, фамилия	

М.П.

Земельный участок						
(вид объекта недвижимости)						
Лист №		Раздела 4.2		Всего листов раздела 4.2 : ____	Всего разделов: ____	Всего листов выписки: ____
30.09.2021 № 99/2021/420817999						
Кадастровый номер:			02:22:000000:4067			
Номер точки	Координаты, м		Описание закрепления на местности	Средняя квадратическая погрешность определения координат характерных точек границы части земельного участка, м		
	X	Y				
1	2	3	4	5		
393	733380.09	1288595.56	данные отсутствуют	данные отсутствуют		
393	733380.09	1288595.56	данные отсутствуют	данные отсутствуют		
394	733380.09	1288597.8	данные отсутствуют	данные отсутствуют		
394	733380.09	1288597.8	данные отсутствуют	данные отсутствуют		
395	733382.33	1288597.8	данные отсутствуют	данные отсутствуют		
395	733382.33	1288597.8	данные отсутствуют	данные отсутствуют		
396	733382.33	1288595.56	данные отсутствуют	данные отсутствуют		
396	733382.33	1288595.56	данные отсутствуют	данные отсутствуют		
397	733268.65	1288560.78	данные отсутствуют	данные отсутствуют		
397	733268.65	1288560.78	данные отсутствуют	данные отсутствуют		
398	733268.65	1288563.02	данные отсутствуют	данные отсутствуют		
399	733270.89	1288563.02	данные отсутствуют	данные отсутствуют		
399	733270.89	1288563.02	данные отсутствуют	данные отсутствуют		
400	733270.89	1288560.78	данные отсутствуют	данные отсутствуют		
400	733270.89	1288560.78	данные отсутствуют	данные отсутствуют		
401	730485.72	1287048.99	данные отсутствуют	данные отсутствуют		
402	730485.63	1287048.99	данные отсутствуют	данные отсутствуют		
Государственный регистратор					ФГИС ЕГРН	
полное наименование должности			подпись		инициалы, фамилия	

М.П.

Раздел 4.2

Выписка из Единого государственного реестра недвижимости об объекте недвижимости
Сведения о частях земельного участка

Земельный участок						
(вид объекта недвижимости)						
Лист №		Раздела 4.2		Всего листов раздела 4.2 : ____	Всего разделов: ____	Всего листов выписки: ____
30.09.2021 № 99/2021/420817999						
Кадастровый номер:			02:22:000000:4067			
Номер точки	Координаты, м		Описание закрепления на местности	Средняя квадратическая погрешность определения координат характерных точек границы части земельного участка, м		
	X	Y				
1	2	3	4	5		
402	730485.63	1287048.99	данные отсутствуют	данные отсутствуют		
403	730485.63	1287051.23	данные отсутствуют	данные отсутствуют		
403	730485.63	1287051.23	данные отсутствуют	данные отсутствуют		
404	730487.87	1287051.23	данные отсутствуют	данные отсутствуют		
404	730487.87	1287051.23	данные отсутствуют	данные отсутствуют		
405	730487.87	1287050.15	данные отсутствуют	данные отсутствуют		
406	730530.29	1287072.96	данные отсутствуют	данные отсутствуют		
407	730708.14	1287167.08	данные отсутствуют	данные отсутствуют		
408	730706.92	1287167.08	данные отсутствуют	данные отсутствуют		
408	730706.92	1287167.08	данные отсутствуют	данные отсутствуют		
409	730706.92	1287169.32	данные отсутствуют	данные отсутствуют		
409	730706.92	1287169.32	данные отсутствуют	данные отсутствуют		
410	730709.16	1287169.32	данные отсутствуют	данные отсутствуют		
410	730709.16	1287169.32	данные отсутствуют	данные отсутствуют		
411	730709.16	1287167.62	данные отсутствуют	данные отсутствуют		
412	730751.9	1287190.24	данные отсутствуют	данные отсутствуют		
413	730903.25	1287271.25	данные отсутствуют	данные отсутствуют		
Государственный регистратор					ФГИС ЕГРН	
полное наименование должности			подпись		инициалы, фамилия	

М.П.

Выписка из Единого государственного реестра недвижимости об объекте недвижимости
Сведения о частях земельного участка

Земельный участок						
(вид объекта недвижимости)						
Лист №		Раздела 4.2		Всего листов раздела 4.2 : ____	Всего разделов: ____	Всего листов выписки: ____
30.09.2021 № 99/2021/420817999						
Кадастровый номер:			02:22:000000:4067			
Номер точки	Координаты, м		Описание закрепления на местности	Средняя квадратическая погрешность определения координат характерных точек границы части земельного участка, м		
	X	Y				
1	2	3	4	5		
414	730901.31	1287271.25	данные отсутствуют	данные отсутствуют		
414	730901.31	1287271.25	данные отсутствуют	данные отсутствуют		
415	730901.31	1287273.49	данные отсутствуют	данные отсутствуют		
415	730901.31	1287273.49	данные отсутствуют	данные отсутствуют		
416	730903.55	1287273.49	данные отсутствуют	данные отсутствуют		
416	730903.55	1287273.49	данные отсутствуют	данные отсутствуют		
417	730903.55	1287271.41	данные отсутствуют	данные отсутствуют		
418	731092.28	1287372.43	данные отсутствуют	данные отсутствуют		
419	731091	1287372.43	данные отсутствуют	данные отсутствуют		
419	731091	1287372.43	данные отсутствуют	данные отсутствуют		
420	731091	1287374.67	данные отсутствуют	данные отсутствуют		
420	731091	1287374.67	данные отсутствуют	данные отсутствуют		
421	731093.24	1287374.67	данные отсутствуют	данные отсутствуют		
421	731093.24	1287374.67	данные отсутствуют	данные отсутствуют		
422	731093.24	1287372.94	данные отсутствуют	данные отсутствуют		
423	731193.19	1287426.44	данные отсутствуют	данные отсутствуют		
424	731251.09	1287457.19	данные отсутствуют	данные отсутствуют		
Государственный регистратор					ФГИС ЕГРН	
полное наименование должности			подпись		инициалы, фамилия	

М.П.

Выписка из Единого государственного реестра недвижимости об объекте недвижимости
Сведения о частях земельного участка

Земельный участок						
(вид объекта недвижимости)						
Лист №		Раздела 4.2		Всего листов раздела 4.2 : ____	Всего разделов: ____	Всего листов выписки: ____
30.09.2021 № 99/2021/420817999						
Кадастровый номер:			02:22:000000:4067			
Номер точки	Координаты, м		Описание закрепления на местности	Средняя квадратическая погрешность определения координат характерных точек границы части земельного участка, м		
	X	Y				
1	2	3	4	5		
425	731249.56	1287457.19	данные отсутствуют	данные отсутствуют		
425	731249.56	1287457.19	данные отсутствуют	данные отсутствуют		
426	731249.56	1287459.43	данные отсутствуют	данные отсутствуют		
426	731249.56	1287459.43	данные отсутствуют	данные отсутствуют		
427	731251.8	1287459.43	данные отсутствуют	данные отсутствуют		
427	731251.8	1287459.43	данные отсутствуют	данные отсутствуют		
428	731251.8	1287457.57	данные отсутствуют	данные отсутствуют		
429	731306.92	1287486.84	данные отсутствуют	данные отсутствуют		
430	731309.42	1287540.25	данные отсутствуют	данные отсутствуют		
431	731171.63	1287467.07	данные отсутствуют	данные отсутствуют		
432	730730.34	1287230.88	данные отсутствуют	данные отсутствуют		
433	730508.7	1287113.58	данные отсутствуют	данные отсутствуют		
434	730320.26	1287012.24	данные отсутствуют	данные отсутствуют		
435	730331.77	1286966.2	данные отсутствуют	данные отсутствуют		
436	731182.78	1287446.54	данные отсутствуют	данные отсутствуют		
436	731182.78	1287446.54	данные отсутствуют	данные отсутствуют		
437	731182.78	1287448.78	данные отсутствуют	данные отсутствуют		
Государственный регистратор					ФГИС ЕГРН	
полное наименование должности			подпись		инициалы, фамилия	

М.П.

Земельный участок				
(вид объекта недвижимости)				
Лист № __ Раздела <u>4.2</u>		Всего листов раздела <u>4.2</u> : __		Всего разделов: __
30.09.2021 № 99/2021/420817999				
Кадастровый номер:			02:22:000000:4067	
Номер точки	Координаты, м		Описание закрепления на местности	Средняя квадратическая погрешность определения координат характерных точек границы части земельного участка, м
	X	Y		
1	2	3	4	5
438	731185.02	1287448.78	данные отсутствуют	данные отсутствуют
439	731185.02	1287446.54	данные отсутствуют	данные отсутствуют
439	731185.02	1287446.54	данные отсутствуют	данные отсутствуют
440	730963.75	1287328.66	данные отсутствуют	данные отсутствуют
440	730963.75	1287328.66	данные отсутствуют	данные отсутствуют
441	730963.75	1287330.99	данные отсутствуют	данные отсутствуют
441	730963.75	1287330.99	данные отсутствуют	данные отсутствуют
442	730965.99	1287330.99	данные отсутствуют	данные отсутствуют
442	730965.99	1287330.99	данные отсутствуют	данные отсутствуют
443	730965.99	1287328.66	данные отсутствуют	данные отсутствуют
443	730965.99	1287328.66	данные отсутствуют	данные отсутствуют
444	730741.27	1287210.77	данные отсутствуют	данные отсутствуют
444	730741.27	1287210.77	данные отсутствуют	данные отсутствуют
445	730741.27	1287213.01	данные отсутствуют	данные отсутствуют
446	730743.51	1287213.01	данные отсутствуют	данные отсутствуют
446	730743.51	1287213.01	данные отсутствуют	данные отсутствуют
447	730743.51	1287210.77	данные отсутствуют	данные отсутствуют
Государственный регистратор			ФГИС ЕГРН	
полное наименование должности			подпись	
			инициалы, фамилия	

М.П.

Раздел 4.2

Выписка из Единого государственного реестра недвижимости об объекте недвижимости
Сведения о частях земельного участка

Земельный участок				
(вид объекта недвижимости)				
Лист № __ Раздела <u>4.2</u>		Всего листов раздела <u>4.2</u> : __		Всего разделов: __
30.09.2021 № 99/2021/420817999				
Кадастровый номер:			02:22:000000:4067	
Номер точки	Координаты, м		Описание закрепления на местности	Средняя квадратическая погрешность определения координат характерных точек границы части земельного участка, м
	X	Y		
1	2	3	4	5
447	730743.51	1287210.77	данные отсутствуют	данные отсутствуют
448	730518.89	1287091.25	данные отсутствуют	данные отсутствуют
448	730518.89	1287091.25	данные отсутствуют	данные отсутствуют
449	730518.89	1287093.49	данные отсутствуют	данные отсутствуют
450	730521.13	1287093.49	данные отсутствуют	данные отсутствуют
450	730521.13	1287093.49	данные отсутствуют	данные отсутствуют
451	730521.13	1287091.25	данные отсутствуют	данные отсутствуют
451	730521.13	1287091.25	данные отсутствуют	данные отсутствуют
452	728886.84	1286192.91	данные отсутствуют	данные отсутствуют
453	729480.17	1286510.83	данные отсутствуют	данные отсутствуют
454	729478.39	1286510.83	данные отсутствуют	данные отсутствуют
454	729478.39	1286510.83	данные отсутствуют	данные отсутствуют
455	729478.39	1286513.07	данные отсутствуют	данные отсутствуют
455	729478.39	1286513.07	данные отсутствуют	данные отсутствуют
456	729480.63	1286513.07	данные отсутствуют	данные отсутствуют
456	729480.63	1286513.07	данные отсутствуют	данные отсутствуют
457	729480.63	1286511.08	данные отсутствуют	данные отсутствуют
Государственный регистратор			ФГИС ЕГРН	
полное наименование должности			подпись	
			инициалы, фамилия	

М.П.

Выписка из Единого государственного реестра недвижимости об объекте недвижимости
Сведения о частях земельного участка

Земельный участок				
(вид объекта недвижимости)				
Лист № _____ Раздела 4.2		Всего листов раздела 4.2 : _____		Всего разделов: _____
30.09.2021 № 99/2021/420817999				
Кадастровый номер:			02:22:000000:4067	
Номер точки	Координаты, м		Описание закрепления на местности	Средняя квадратическая погрешность определения координат характерных точек границы части земельного участка, м
	X	Y		
1	2	3	4	5
458	729705.11	1286631.36	данные отсутствуют	данные отсутствуют
459	729637.25	1286647.18	данные отсутствуют	данные отсутствуют
460	728915.04	1286260.2	данные отсутствуют	данные отсутствуют
461	729507.97	1286550.83	данные отсутствуют	данные отсутствуют
461	729507.97	1286550.83	данные отсутствуют	данные отсутствуют
462	729507.97	1286553.07	данные отсутствуют	данные отсутствуют
462	729507.97	1286553.07	данные отсутствуют	данные отсутствуют
463	729510.21	1286553.07	данные отсутствуют	данные отсутствуют
463	729510.21	1286553.07	данные отсутствуют	данные отсутствуют
464	729510.21	1286550.83	данные отсутствуют	данные отсутствуют
464	729510.21	1286550.83	данные отсутствуют	данные отсутствуют
465	729306.14	1286442.5	данные отсутствуют	данные отсутствуют
465	729306.14	1286442.5	данные отсутствуют	данные отсутствуют
466	729306.14	1286444.74	данные отсутствуют	данные отсутствуют
466	729306.14	1286444.74	данные отсутствуют	данные отсутствуют
467	729308.38	1286444.74	данные отсутствуют	данные отсутствуют
467	729308.38	1286444.74	данные отсутствуют	данные отсутствуют
Государственный регистратор			ФГИС ЕГРН	
полное наименование должности			подпись	
			инициалы, фамилия	

М.П.

Выписка из Единого государственного реестра недвижимости об объекте недвижимости
Сведения о частях земельного участка

Земельный участок				
(вид объекта недвижимости)				
Лист № _____ Раздела 4.2		Всего листов раздела 4.2 : _____		Всего разделов: _____
30.09.2021 № 99/2021/420817999				
Кадастровый номер:			02:22:000000:4067	
Номер точки	Координаты, м		Описание закрепления на местности	Средняя квадратическая погрешность определения координат характерных точек границы части земельного участка, м
	X	Y		
1	2	3	4	5
468	729308.38	1286442.5	данные отсутствуют	данные отсутствуют
468	729308.38	1286442.5	данные отсутствуют	данные отсутствуют
469	729245.62	1286386.37	данные отсутствуют	данные отсутствуют
469	729245.62	1286386.37	данные отсутствуют	данные отсутствуют
470	729245.62	1286388.61	данные отсутствуют	данные отсутствуют
470	729245.62	1286388.61	данные отсутствуют	данные отсутствуют
471	729247.86	1286388.61	данные отсутствуют	данные отсутствуют
471	729247.86	1286388.61	данные отсутствуют	данные отсутствуют
472	729247.86	1286386.37	данные отсутствуют	данные отсутствуют
472	729247.86	1286386.37	данные отсутствуют	данные отсутствуют
473	729084.78	1286324.51	данные отсутствуют	данные отсутствуют
473	729084.78	1286324.51	данные отсутствуют	данные отсутствуют
474	729084.78	1286326.75	данные отсутствуют	данные отсутствуют
474	729084.78	1286326.75	данные отсутствуют	данные отсутствуют
475	729087.02	1286326.75	данные отсутствуют	данные отсутствуют
475	729087.02	1286326.75	данные отсутствуют	данные отсутствуют
476	729087.02	1286324.51	данные отсутствуют	данные отсутствуют
Государственный регистратор			ФГИС ЕГРН	
полное наименование должности			подпись	
			инициалы, фамилия	

М.П.

Земельный участок				
(вид объекта недвижимости)				
Лист № _____ Раздела 4.2		Всего листов раздела 4.2 : _____		Всего разделов: _____
30.09.2021 № 99/2021/420817999				
Кадастровый номер:			02:22:000000:4067	
Номер точки	Координаты, м		Описание закрепления на местности	Средняя квадратическая погрешность определения координат характерных точек границы части земельного участка, м
	X	Y		
1	2	3	4	5
476	729087.02	1286324.51	данные отсутствуют	данные отсутствуют
477	729034.23	1286273.38	данные отсутствуют	данные отсутствуют
477	729034.23	1286273.38	данные отсутствуют	данные отсутствуют
478	729034.23	1286275.62	данные отсутствуют	данные отсутствуют
478	729034.23	1286275.62	данные отсутствуют	данные отсутствуют
479	729036.47	1286275.62	данные отсутствуют	данные отсутствуют
479	729036.47	1286275.62	данные отсутствуют	данные отсутствуют
480	729036.47	1286273.38	данные отсутствуют	данные отсутствуют
480	729036.47	1286273.38	данные отсутствуют	данные отсутствуют
481	728743.74	1286116.23	данные отсутствуют	данные отсутствуют
482	728743.74	1286117.69	данные отсутствуют	данные отсутствуют
482	728743.74	1286117.69	данные отсутствуют	данные отсутствуют
483	728745.98	1286117.69	данные отсутствуют	данные отсутствуют
483	728745.98	1286117.69	данные отсутствуют	данные отсутствуют
484	728745.98	1286117.43	данные отсутствуют	данные отсутствуют
485	728799.33	1286146.02	данные отсутствуют	данные отсутствуют
486	728806.43	1286171.04	данные отсутствуют	данные отсутствуют
Государственный регистратор			ФГИС ЕГРН	
полное наименование должности			подпись	
			инициалы, фамилия	

М.П.

Земельный участок				
(вид объекта недвижимости)				
Лист № _____ Раздела 4.2		Всего листов раздела 4.2 : _____		Всего разделов: _____
30.09.2021 № 99/2021/420817999				
Кадастровый номер:			02:22:000000:4067	
Номер точки	Координаты, м		Описание закрепления на местности	Средняя квадратическая погрешность определения координат характерных точек границы части земельного участка, м
	X	Y		
1	2	3	4	5
486	728806.43	1286171.04	данные отсутствуют	данные отсутствуют
486	728806.43	1286171.04	данные отсутствуют	данные отсутствуют
487	728820.44	1286209.51	данные отсутствуют	данные отсутствуют
488	728607.42	1286095.36	данные отсутствуют	данные отсутствуют
489	728679.75	1286081.94	данные отсутствуют	данные отсутствуют
490	728650.76	1286092.15	данные отсутствуют	данные отсутствуют
490	728650.76	1286092.15	данные отсутствуют	данные отсутствуют
491	728650.75	1286094.3	данные отсутствуют	данные отсутствуют
492	728652.9	1286094.31	данные отсутствуют	данные отсутствуют
492	728652.9	1286094.31	данные отсутствуют	данные отсутствуют
493	728652.9	1286092.14	данные отсутствуют	данные отсутствуют
493	728652.9	1286092.14	данные отсутствуют	данные отсутствуют
494	731209.41	1287312.21	данные отсутствуют	данные отсутствуют
494	731209.41	1287312.21	данные отсутствуют	данные отсутствуют
495	731259.04	1287333.8	данные отсутствуют	данные отсутствуют
495	731259.04	1287333.8	данные отсутствуют	данные отсутствуют
496	731310.84	1287376.96	данные отсутствуют	данные отсутствуют
Государственный регистратор			ФГИС ЕГРН	
полное наименование должности			подпись	
			инициалы, фамилия	

М.П.

Выписка из Единого государственного реестра недвижимости об объекте недвижимости
Сведения о частях земельного участка

Земельный участок				
(вид объекта недвижимости)				
Лист № _____ Раздела 4.2		Всего листов раздела 4.2 : _____		Всего разделов: _____
30.09.2021 № 99/2021/420817999				
Кадастровый номер:			02:22:000000:4067	
Номер точки	Координаты, м		Описание закрепления на местности	Средняя квадратическая погрешность определения координат характерных точек границы части земельного участка, м
	X	Y		
1	2	3	4	5
496	731310.84	1287376.96	данные отсутствуют	данные отсутствуют
497	731313.04	1287377.47	данные отсутствуют	данные отсутствуют
498	731317	1287443.08	данные отсутствуют	данные отсутствуют
499	731303.61	1287558.98	данные отсутствуют	данные отсутствуют
500	731293.46	1287373.56	данные отсутствуют	данные отсутствуют
501	731177.7	1287300.26	данные отсутствуют	данные отсутствуют
502	731085.31	1284405.01	данные отсутствуют	данные отсутствуют
503	731064.23	1284434	данные отсутствуют	данные отсутствуют
503	731064.23	1284434	данные отсутствуют	данные отсутствуют
504	730998.56	1284466.29	данные отсутствуют	данные отсутствуют
505	731001.26	1284463.84	данные отсутствуют	данные отсутствуют
506	731071.87	1284418.72	данные отсутствуют	данные отсутствуют
507	730559.17	1286859.11	данные отсутствуют	данные отсутствуют
508	730583.55	1286871.96	данные отсутствуют	данные отсутствуют
508	730583.55	1286871.96	данные отсутствуют	данные отсутствуют
509	730658.28	1286924.17	данные отсутствуют	данные отсутствуют
510	730564.18	1286865.31	данные отсутствуют	данные отсутствуют
Государственный регистратор				ФГИС ЕГРН
полное наименование должности			подпись	инициалы, фамилия

М.П.

Выписка из Единого государственного реестра недвижимости об объекте недвижимости
Сведения о частях земельного участка

Земельный участок				
(вид объекта недвижимости)				
Лист № _____ Раздела 4.2		Всего листов раздела 4.2 : _____		Всего разделов: _____
30.09.2021 № 99/2021/420817999				
Кадастровый номер:			02:22:000000:4067	
Номер точки	Координаты, м		Описание закрепления на местности	Средняя квадратическая погрешность определения координат характерных точек границы части земельного участка, м
	X	Y		
1	2	3	4	5
511	730566.88	1285004.4	данные отсутствуют	данные отсутствуют
512	730574.84	1285005.28	данные отсутствуют	данные отсутствуют
512	730574.84	1285005.28	данные отсутствуют	данные отсутствуют
513	730583.83	1285017.27	данные отсутствуют	данные отсутствуют
514	730539.08	1285161.92	данные отсутствуют	данные отсутствуют
515	730532.53	1285239.13	данные отсутствуют	данные отсутствуют
516	730514.77	1285212.16	данные отсутствуют	данные отсутствуют
517	730519.36	1285158.07	данные отсутствуют	данные отсутствуют
518	730411.33	1286644.32	данные отсутствуют	данные отсутствуют
519	730441.65	1286681.85	данные отсутствуют	данные отсутствуют
520	730410.55	1286674.99	данные отсутствуют	данные отсутствуют
521	730403.8	1286666.63	данные отсутствуют	данные отсутствуют
522	730403.8	1286593.84	данные отсутствуют	данные отсутствуют
522	730403.8	1286593.84	данные отсутствуют	данные отсутствуют
523	730424.38	1286542.39	данные отсутствуют	данные отсутствуют
524	730058.82	1289460.62	данные отсутствуют	данные отсутствуют
525	730066.42	1289467.66	данные отсутствуют	данные отсутствуют
Государственный регистратор				ФГИС ЕГРН
полное наименование должности			подпись	инициалы, фамилия

М.П.

Земельный участок				
(вид объекта недвижимости)				
Лист №		Раздела 4.2		Всего листов раздела 4.2 : ____
				Всего разделов: ____
				Всего листов выписки: ____
30.09.2021 № 99/2021/420817999				
Кадастровый номер:			02:22:000000:4067	
Номер точки	Координаты, м		Описание закрепления на местности	Средняя квадратическая погрешность определения координат характерных точек границы части земельного участка, м
	X	Y		
1	2	3	4	5
526	730042.59	1289490.84	данные отсутствуют	данные отсутствуют
527	730017.41	1289498.81	данные отсутствуют	данные отсутствуют
528	730013.29	1289486.82	данные отсутствуют	данные отсутствуют
529	730049.17	1289472.98	данные отсутствуют	данные отсутствуют
530	730048.94	1289475.97	данные отсутствуют	данные отсутствуют
531	730051.93	1289476.2	данные отсутствуют	данные отсутствуют
532	730052.16	1289473.2	данные отсутствуют	данные отсутствуют
533	730049.42	1289469.59	данные отсутствуют	данные отсутствуют
534	730049.2	1289472.58	данные отсутствуют	данные отсутствуют
535	730052.19	1289472.8	данные отсутствуют	данные отсутствуют
536	730052.41	1289469.81	данные отсутствуют	данные отсутствуют
537	729854.9	1284612.18	данные отсутствуют	данные отсутствуют
538	729910.08	1284631.7	данные отсутствуют	данные отсутствуют
539	729906.8	1284639.6	данные отсутствуют	данные отсутствуют
540	729847.77	1284623.89	данные отсутствуют	данные отсутствуют
541	729849.41	1284619.72	данные отсутствуют	данные отсутствуют
542	729844.26	1284639.15	данные отсутствуют	данные отсутствуют
Государственный регистратор				ФГИС ЕГРН
полное наименование должности			подпись	инициалы, фамилия

М.П.

Раздел 4.2

Выписка из Единого государственного реестра недвижимости об объекте недвижимости
Сведения о частях земельного участка

Земельный участок				
(вид объекта недвижимости)				
Лист №		Раздела 4.2		Всего листов раздела 4.2 : ____
				Всего разделов: ____
				Всего листов выписки: ____
30.09.2021 № 99/2021/420817999				
Кадастровый номер:			02:22:000000:4067	
Номер точки	Координаты, м		Описание закрепления на местности	Средняя квадратическая погрешность определения координат характерных точек границы части земельного участка, м
	X	Y		
1	2	3	4	5
543	729837.96	1284636.06	данные отсутствуют	данные отсутствуют
544	729847.31	1284624.72	данные отсутствуют	данные отсутствуют
545	729803.37	1284590.47	данные отсутствуют	данные отсутствуют
546	729849.11	1284609.96	данные отсутствуют	данные отсутствуют
547	729843.79	1284617.25	данные отсутствуют	данные отсутствуют
548	729842.2	1284621.4	данные отсутствуют	данные отсутствуют
549	729832.39	1284633.33	данные отсутствуют	данные отсутствуют
550	729825.15	1284629.77	данные отсутствуют	данные отсутствуют
551	729827.46	1284617.81	данные отсутствуют	данные отсутствуют
552	729834.89	1284618.29	данные отсутствуют	данные отсутствуют
553	729834.53	1284620.26	данные отсутствуют	данные отсутствуют
554	729836.64	1284620.65	данные отсутствуют	данные отсутствуют
555	729836.2	1284622.99	данные отсутствуют	данные отсутствуют
556	729838.17	1284623.36	данные отсутствуют	данные отсутствуют
557	729838.61	1284621.03	данные отсутствуют	данные отсутствуют
558	729840.96	1284621.47	данные отсутствуют	данные отсутствуют
559	729841.34	1284619.51	данные отсутствуют	данные отсутствуют
Государственный регистратор				ФГИС ЕГРН
полное наименование должности			подпись	инициалы, фамилия

М.П.

Выписка из Единого государственного реестра недвижимости об объекте недвижимости
Сведения о частях земельного участка

Земельный участок				
(вид объекта недвижимости)				
Лист № __ Раздела 4.2		Всего листов раздела 4.2 : __		Всего разделов: __
30.09.2021 № 99/2021/420817999				
Кадастровый номер:			02:22:000000:4067	
Номер точки	Координаты, м		Описание закрепления на местности	Средняя квадратическая погрешность определения координат характерных точек границы части земельного участка, м
	X	Y		
1	2	3	4	5
560	729840.2	1284615.13	данные отсутствуют	данные отсутствуют
561	729839.5	1284617.05	данные отсутствуют	данные отсутствуют
562	729841.28	1284617.7	данные отсутствуют	данные отсутствуют
563	729841.99	1284615.79	данные отсутствуют	данные отсутствуют
564	729837.62	1284613.55	данные отсутствуют	данные отсутствуют
565	729836.75	1284615.68	данные отсутствуют	данные отсутствуют
566	729838.53	1284616.41	данные отсутствуют	данные отсутствуют
567	729839.4	1284614.28	данные отсутствуют	данные отсутствуют
568	729833.76	1284611.88	данные отсутствуют	данные отсутствуют
569	729832.94	1284613.92	данные отсутствуют	данные отсутствуют
570	729834.8	1284614.67	данные отсутствуют	данные отсутствуют
571	729835.62	1284612.63	данные отсутствуют	данные отсутствуют
572	729549.25	1289936.15	данные отсутствуют	данные отсутствуют
573	729539.29	1289980.47	данные отсутствуют	данные отсутствуют
574	729533.42	1289986.17	данные отсутствуют	данные отсутствуют
575	729545.75	1289933.52	данные отсутствуют	данные отсутствуют
576	728907.3	1290561.22	данные отсутствуют	данные отсутствуют
Государственный регистратор			ФГИС ЕГРН	
полное наименование должности			подпись	
			инициалы, фамилия	

М.П.

Выписка из Единого государственного реестра недвижимости об объекте недвижимости
Сведения о частях земельного участка

Земельный участок				
(вид объекта недвижимости)				
Лист № __ Раздела 4.2		Всего листов раздела 4.2 : __		Всего разделов: __
30.09.2021 № 99/2021/420817999				
Кадастровый номер:			02:22:000000:4067	
Номер точки	Координаты, м		Описание закрепления на местности	Средняя квадратическая погрешность определения координат характерных точек границы части земельного участка, м
	X	Y		
1	2	3	4	5
577	728908.08	1290563.64	данные отсутствуют	данные отсутствуют
578	728883.95	1290560.27	данные отсутствуют	данные отсутствуют
579	728670.21	1284597.56	данные отсутствуют	данные отсутствуют
580	728905.62	1284666.4	данные отсутствуют	данные отсутствуют
581	728947.24	1284674.34	данные отсутствуют	данные отсутствуют
582	728871.98	1284664.44	данные отсутствуют	данные отсутствуют
582	728871.98	1284664.44	данные отсутствуют	данные отсутствуют
583	728733.15	1284622.81	данные отсутствуют	данные отсутствуют
583	728733.15	1284622.81	данные отсутствуют	данные отсутствуют
584	728670.73	1284604.49	данные отсутствуют	данные отсутствуют
584	728670.73	1284604.49	данные отсутствуют	данные отсутствуют
585	728769.42	1290380.43	данные отсутствуют	данные отсутствуют
585	728769.42	1290380.43	данные отсутствуют	данные отсутствуют
586	728798.87	1290399.62	данные отсутствуют	данные отсутствуют
587	728799.73	1290472.34	данные отсутствуют	данные отсутствуют
588	728802.44	1290548.9	данные отсутствуют	данные отсутствуют
589	728782.31	1290546.1	данные отсутствуют	данные отсутствуют
Государственный регистратор			ФГИС ЕГРН	
полное наименование должности			подпись	
			инициалы, фамилия	

М.П.

Земельный участок				
(вид объекта недвижимости)				
Лист № _____ Раздела 4.2		Всего листов раздела 4.2 : _____		Всего разделов: _____
30.09.2021 № 99/2021/420817999				
Кадастровый номер:			02:22:000000:4067	
Номер точки	Координаты, м		Описание закрепления на местности	Средняя квадратическая погрешность определения координат характерных точек границы части земельного участка, м
	X	Y		
1	2	3	4	5
590	728779.74	1290472.9	данные отсутствуют	данные отсутствуют
591	728777.37	1290389.19	данные отсутствуют	данные отсутствуют
592	728593.43	1290476.8	данные отсутствуют	данные отсутствуют
593	728570.15	1290465.75	данные отсутствуют	данные отсутствуют
594	728769.47	1290370.88	данные отсутствуют	данные отсутствуют
595	728847.13	1286282.79	данные отсутствуют	данные отсутствуют
596	729066.82	1286895.71	данные отсутствуют	данные отсутствуют
597	728898.78	1289009.75	данные отсутствуют	данные отсутствуют
598	728859.97	1289097.87	данные отсутствуют	данные отсутствуют
599	728877.75	1289056.09	данные отсутствуют	данные отсутствуют
600	733622.69	1288698.56	данные отсутствуют	данные отсутствуют
601	734075.64	1288938.17	данные отсутствуют	данные отсутствуют
602	734683.78	1289266.15	данные отсутствуют	данные отсутствуют
603	734673.09	1289312.64	данные отсутствуют	данные отсутствуют
604	734540.38	1289241.07	данные отсутствуют	данные отсутствуют
605	734538.14	1289239.86	данные отсутствуют	данные отсутствуют
606	734329.84	1289127.52	данные отсутствуют	данные отсутствуют
Государственный регистратор			ФГИС ЕГРН	
полное наименование должности			подпись	
			инициалы, фамилия	

М.П.

Раздел 4.2

Выписка из Единого государственного реестра недвижимости об объекте недвижимости
Сведения о частях земельного участка

Земельный участок				
(вид объекта недвижимости)				
Лист № _____ Раздела 4.2		Всего листов раздела 4.2 : _____		Всего разделов: _____
30.09.2021 № 99/2021/420817999				
Кадастровый номер:			02:22:000000:4067	
Номер точки	Координаты, м		Описание закрепления на местности	Средняя квадратическая погрешность определения координат характерных точек границы части земельного участка, м
	X	Y		
1	2	3	4	5
607	734328.38	1289126.73	данные отсутствуют	данные отсутствуют
608	734054.07	1288978.79	данные отсутствуют	данные отсутствуют
609	733902.35	1288898.53	данные отсутствуют	данные отсутствуют
610	733902.02	1288898.36	данные отсутствуют	данные отсутствуют
611	733694.31	1288788.49	данные отсутствуют	данные отсутствуют
612	733692.07	1288787.3	данные отсутствуют	данные отсутствуют
613	733601.1	1288739.18	данные отсутствуют	данные отсутствуют
614	733584.71	1288730.45	данные отсутствуют	данные отсутствуют
615	733577.75	1288726.74	данные отсутствуют	данные отсутствуют
616	733477.89	1288673.57	данные отсутствуют	данные отсутствуют
617	733476.01	1288672.57	данные отсутствуют	данные отсутствуют
618	733270.29	1288563.02	данные отсутствуют	данные отсутствуют
619	733268.65	1288562.15	данные отсутствуют	данные отсутствуют
620	733187.76	1288519.08	данные отсутствуют	данные отсутствуют
621	733229.34	1288489.1	данные отсутствуют	данные отсутствуют
622	734065.22	1288960.42	данные отсутствуют	данные отсутствуют
623	730717.92	1287147.47	данные отсутствуют	данные отсутствуют
Государственный регистратор			ФГИС ЕГРН	
полное наименование должности			подпись	
			инициалы, фамилия	

М.П.

Выписка из Единого государственного реестра недвижимости об объекте недвижимости
Сведения о частях земельного участка

Земельный участок				
(вид объекта недвижимости)				
Лист № ___ Раздела 4.2		Всего листов раздела 4.2 : ___		Всего разделов: ___
30.09.2021 № 99/2021/420817999				
Кадастровый номер:			02:22:000000:4067	
Номер точки	Координаты, м		Описание закрепления на местности	Средняя квадратическая погрешность определения координат характерных точек границы части земельного участка, м
	X	Y		
1	2	3	4	5
624	730912.74	1287252.53	данные отсутствуют	данные отсутствуют
625	731101.95	1287353.53	данные отсутствуют	данные отсутствуют
626	731261.09	1287436.19	данные отсутствуют	данные отсутствуют
627	731311.12	1287463.25	данные отсутствуют	данные отсутствуют
628	731308.1	1287513.91	данные отсутствуют	данные отсутствуют
629	731239.71	1287476.92	данные отсутствуют	данные отсутствуют
630	731185.02	1287448.51	данные отсутствуют	данные отсутствуют
631	731182.78	1287447.35	данные отсутствуют	данные отсутствуют
632	731080.63	1287394.29	данные отсутствуют	данные отсутствуют
633	730891.04	1287293.09	данные отсутствуют	данные отсутствуют
634	730742.55	1287213.01	данные отсутствуют	данные отсутствуют
635	730741.27	1287212.32	данные отсутствуют	данные отсутствуют
636	730696.23	1287188.03	данные отсутствуют	данные отсутствуют
637	730519.64	1287093.49	данные отсутствуют	данные отсутствуют
638	730518.89	1287093.09	данные отсутствуют	данные отсутствуют
639	730325.88	1286989.76	данные отсутствуют	данные отсутствуют
640	730335.37	1286951.81	данные отсутствуют	данные отсутствуют
Государственный регистратор				ФГИС ЕГРН
полное наименование должности			подпись	инициалы, фамилия

М.П.

Раздел 4.2

Выписка из Единого государственного реестра недвижимости об объекте недвижимости
Сведения о частях земельного участка

Земельный участок				
(вид объекта недвижимости)				
Лист № ___ Раздела 4.2		Всего листов раздела 4.2 : ___		Всего разделов: ___
30.09.2021 № 99/2021/420817999				
Кадастровый номер:			02:22:000000:4067	
Номер точки	Координаты, м		Описание закрепления на местности	Средняя квадратическая погрешность определения координат характерных точек границы части земельного участка, м
	X	Y		
1	2	3	4	5
641	730338.56	1286944.37	данные отсутствуют	данные отсутствуют
642	731251.8	1287457.19	данные отсутствуют	данные отсутствуют
643	731093.24	1287372.43	данные отсутствуют	данные отсутствуют
644	730903.55	1287271.25	данные отсутствуют	данные отсутствуют
645	730709.16	1287167.08	данные отсутствуют	данные отсутствуют
646	730487.87	1287048.99	данные отсутствуют	данные отсутствуют
647	728873.81	1286161.81	данные отсутствуют	данные отсутствуют
648	729490.06	1286491.6	данные отсутствуют	данные отсутствуют
649	729718.02	1286612.97	данные отсутствуют	данные отсутствуют
650	729718.44	1286617.32	данные отсутствуют	данные отсутствуют
651	729719.03	1286623.73	данные отсутствуют	данные отсутствуют
652	729719.48	1286628.01	данные отсутствуют	данные отсутствуют
653	729670.04	1286639.53	данные отсутствуют	данные отсутствуют
654	729468.42	1286532.19	данные отсутствуют	данные отсутствуют
655	728901.99	1286229.06	данные отсутствуют	данные отсутствуют
656	729480.63	1286510.83	данные отсутствуют	данные отсутствуют
657	728757.71	1286097.85	данные отсутствуют	данные отсутствуют
Государственный регистратор				ФГИС ЕГРН
полное наименование должности			подпись	инициалы, фамилия

М.П.

Земельный участок				
(вид объекта недвижимости)				
Лист № _____ Раздела 4.2		Всего листов раздела 4.2 : _____		Всего разделов: _____
30.09.2021 № 99/2021/420817999				
Кадастровый номер:			02:22:000000:4067	
Номер точки	Координаты, м		Описание закрепления на местности	Средняя квадратическая погрешность определения координат характерных точек границы части земельного участка, м
	X	Y		
1	2	3	4	5
658	728790.86	1286116.14	данные отсутствуют	данные отсутствуют
659	728809.27	1286178.84	данные отсутствуют	данные отсутствуют
660	728736.04	1286138.43	данные отсутствуют	данные отсутствуют
661	728652.53	1286094.31	данные отсутствуют	данные отсутствуют
662	728650.75	1286093.37	данные отсутствуют	данные отсутствуют
663	728642.29	1286088.9	данные отсутствуют	данные отсутствуют
664	728715.17	1286075.37	данные отсутствуют	данные отсутствуют
665	728743.74	1286115.45	данные отсутствуют	данные отсутствуют
666	728745.98	1286115.45	данные отсутствуют	данные отсутствуют
667	728988.64	1290516.13	данные отсутствуют	данные отсутствуют
667	728988.64	1290516.13	данные отсутствуют	данные отсутствуют
668	728967.29	1290502.22	данные отсутствуют	данные отсутствуют
669	729022.41	1290449.23	данные отсутствуют	данные отсутствуют
670	729215.65	1290262.62	данные отсутствуют	данные отсутствуют
671	729444.66	1290058.27	данные отсутствуют	данные отсутствуют
672	729483.47	1290034.76	данные отсутствуют	данные отсутствуют
673	728984.21	1290520.46	данные отсутствуют	данные отсутствуют
Государственный регистратор			ФГИС ЕГРН	
полное наименование должности			подпись	
			инициалы, фамилия	

М.П.

Земельный участок				
(вид объекта недвижимости)				
Лист № _____ Раздела 4.2		Всего листов раздела 4.2 : _____		Всего разделов: _____
30.09.2021 № 99/2021/420817999				
Кадастровый номер:			02:22:000000:4067	
Номер точки	Координаты, м		Описание закрепления на местности	Средняя квадратическая погрешность определения координат характерных точек границы части земельного участка, м
	X	Y		
1	2	3	4	5
673	728984.21	1290520.46	данные отсутствуют	данные отсутствуют
674	728986.73	1290522.1	данные отсутствуют	данные отсутствуют
674	728986.73	1290522.1	данные отсутствуют	данные отсутствуют
675	728957.67	1290546.19	данные отсутствуют	данные отсутствуют
675	728957.67	1290546.19	данные отсутствуют	данные отсутствуют
676	728932.51	1290567.06	данные отсутствуют	данные отсутствуют
676	728932.51	1290567.06	данные отсутствуют	данные отсутствуют
677	728903.98	1290563.07	данные отсутствуют	данные отсутствуют
678	728962.82	1290506.51	данные отсутствуют	данные отсутствуют
679	727019.86	1289020.01	данные отсутствуют	данные отсутствуют
680	727019.86	1289024.01	данные отсутствуют	данные отсутствуют
681	727015.86	1289024.01	данные отсутствуют	данные отсутствуют
682	727015.86	1289020.01	данные отсутствуют	данные отсутствуют
683	730039.01	1289379.89	данные отсутствуют	данные отсутствуют
684	730125.33	1289410.35	данные отсутствуют	данные отсутствуют
685	730096.19	1289438.7	данные отсутствуют	данные отсутствуют
686	730093.61	1289437.67	данные отсутствуют	данные отсутствуют
Государственный регистратор			ФГИС ЕГРН	
полное наименование должности			подпись	
			инициалы, фамилия	

М.П.

Выписка из Единого государственного реестра недвижимости об объекте недвижимости
Сведения о частях земельного участка

Земельный участок				
(вид объекта недвижимости)				
Лист № _____ Раздела 4.2		Всего листов раздела 4.2 : _____		Всего разделов: _____
30.09.2021 № 99/2021/420817999				
Кадастровый номер:			02:22:000000:4067	
Номер точки	Координаты, м		Описание закрепления на местности	Средняя квадратическая погрешность определения координат характерных точек границы части земельного участка, м
	X	Y		
1	2	3	4	5
687	730077.53	1289432.15	данные отсутствуют	данные отсутствуют
688	730072.81	1289425.58	данные отсутствуют	данные отсутствуют
689	730073.28	1289425.18	данные отсутствуют	данные отсутствуют
690	730073.44	1289424.99	данные отсутствуют	данные отсутствуют
691	730073.59	1289424.78	данные отсутствуют	данные отсутствуют
692	730073.72	1289424.58	данные отсутствуют	данные отсутствуют
693	730073.83	1289424.35	данные отсутствуют	данные отсутствуют
694	730073.92	1289424.13	данные отсутствуют	данные отсутствуют
695	730074	1289423.89	данные отсутствуют	данные отсутствуют
696	730074.05	1289423.65	данные отсутствуют	данные отсутствуют
697	730074.08	1289423.41	данные отсутствуют	данные отсутствуют
698	730074.1	1289423.15	данные отсутствуют	данные отсутствуют
699	730074.09	1289422.91	данные отсутствуют	данные отсутствуют
700	730074.06	1289422.66	данные отсутствуют	данные отсутствуют
701	730074.02	1289422.42	данные отсутствуют	данные отсутствуют
702	730073.95	1289422.18	данные отсутствуют	данные отсутствуют
703	730073.86	1289421.95	данные отсутствуют	данные отсутствуют
Государственный регистратор				ФГИС ЕГРН
полное наименование должности			подпись	инициалы, фамилия

М.П.

Выписка из Единого государственного реестра недвижимости об объекте недвижимости
Сведения о частях земельного участка

Земельный участок				
(вид объекта недвижимости)				
Лист № _____ Раздела 4.2		Всего листов раздела 4.2 : _____		Всего разделов: _____
30.09.2021 № 99/2021/420817999				
Кадастровый номер:			02:22:000000:4067	
Номер точки	Координаты, м		Описание закрепления на местности	Средняя квадратическая погрешность определения координат характерных точек границы части земельного участка, м
	X	Y		
1	2	3	4	5
704	730068.28	1289408.74	данные отсутствуют	данные отсутствуют
705	730068.19	1289408.54	данные отсутствуют	данные отсутствуют
706	730068.07	1289408.34	данные отсутствуют	данные отсутствуют
707	730067.93	1289408.11	данные отсутствуют	данные отсутствуют
708	730067.78	1289407.94	данные отсутствуют	данные отсутствуют
709	730067.61	1289407.74	данные отсутствуют	данные отсутствуют
710	728907.88	1288989.77	данные отсутствуют	данные отсутствуют
711	729301.48	1289145.98	данные отсутствуют	данные отсутствуют
712	729916.26	1289372.74	данные отсутствуют	данные отсутствуют
713	729972.36	1289356.37	данные отсутствуют	данные отсутствуют
714	730030.18	1289376.78	данные отсутствуют	данные отсутствуют
715	730030.05	1289377.2	данные отсутствуют	данные отсутствуют
716	730030.02	1289377.31	данные отсутствуют	данные отсутствуют
717	730029.96	1289377.55	данные отсутствуют	данные отсутствуют
718	730029.92	1289377.79	данные отсутствуют	данные отсутствуют
719	730029.9	1289378.03	данные отсутствуют	данные отсутствуют
720	730029.91	1289378.29	данные отсутствуют	данные отсутствуют
Государственный регистратор				ФГИС ЕГРН
полное наименование должности			подпись	инициалы, фамилия

М.П.

Земельный участок				
(вид объекта недвижимости)				
Лист № _____ Раздела 4.2		Всего листов раздела 4.2 : _____		Всего разделов: _____
30.09.2021 № 99/2021/420817999				
Кадастровый номер:			02:22:000000:4067	
Номер точки	Координаты, м		Описание закрепления на местности	Средняя квадратическая погрешность определения координат характерных точек границы части земельного участка, м
	X	Y		
1	2	3	4	5
721	730029.93	1289378.54	данные отсутствуют	данные отсутствуют
722	730029.97	1289378.78	данные отсутствуют	данные отсутствуют
723	730030.04	1289379.02	данные отсутствуют	данные отсутствуют
724	730030.12	1289379.25	данные отсутствуют	данные отсутствуют
725	730030.22	1289379.47	данные отсутствуют	данные отсутствуют
726	730030.34	1289379.7	данные отсутствуют	данные отсутствуют
727	730030.48	1289379.9	данные отсутствуют	данные отсутствуют
728	730030.64	1289380.1	данные отсутствуют	данные отсутствуют
729	730030.81	1289380.27	данные отсутствуют	данные отсутствуют
730	730062.99	1289411.62	данные отсутствуют	данные отсутствуют
731	730068.12	1289419.98	данные отсутствуют	данные отсутствуют
732	730050.69	1289400.3	данные отсутствуют	данные отсутствуют
733	730041.07	1289399.87	данные отсутствуют	данные отсутствуют
734	730021.15	1289412.79	данные отсутствуют	данные отсутствуют
735	729981.13	1289399.05	данные отсутствуют	данные отсутствуют
736	729964.97	1289393.28	данные отсутствуют	данные отсутствуют
737	729756.51	1289318.42	данные отсутствуют	данные отсутствуют
Государственный регистратор			ФГИС ЕГРН	
полное наименование должности			подпись	
			инициалы, фамилия	

М.П.

Земельный участок				
(вид объекта недвижимости)				
Лист № _____ Раздела 4.2		Всего листов раздела 4.2 : _____		Всего разделов: _____
30.09.2021 № 99/2021/420817999				
Кадастровый номер:			02:22:000000:4067	
Номер точки	Координаты, м		Описание закрепления на местности	Средняя квадратическая погрешность определения координат характерных точек границы части земельного участка, м
	X	Y		
1	2	3	4	5
738	729419.62	1289193.5	данные отсутствуют	данные отсутствуют
739	729092.18	1289072.42	данные отсутствуют	данные отсутствуют
740	728902.41	1289001.78	данные отсутствуют	данные отсутствуют
741	728065.86	1288560.62	данные отсутствуют	данные отсутствуют
742	728070.95	1288562.48	данные отсутствуют	данные отсутствуют
743	728214.49	1288614.93	данные отсутствуют	данные отсутствуют
744	728583.64	1288751.37	данные отсутствуют	данные отсутствуют
745	728620.64	1288799.32	данные отсутствуют	данные отсутствуют
746	728057.2	1288595.67	данные отсутствуют	данные отсутствуют
747	728057.3	1288595.21	данные отсутствуют	данные отсутствуют
748	727613.74	1288509.18	данные отсутствуют	данные отсутствуют
749	728034.53	1288662.11	данные отсутствуют	данные отсутствуют
750	728797.61	1288943.82	данные отсутствуют	данные отсутствуют
751	728798.78	1288962.84	данные отсутствуют	данные отсутствуют
752	728769.67	1288952.4	данные отсутствуют	данные отсутствуют
753	728607.88	1288891.31	данные отсутствуют	данные отсутствуют
754	728175.27	1288730.98	данные отсутствуют	данные отсутствуют
Государственный регистратор			ФГИС ЕГРН	
полное наименование должности			подпись	
			инициалы, фамилия	

М.П.

Выписка из Единого государственного реестра недвижимости об объекте недвижимости
Сведения о частях земельного участка

Земельный участок				
(вид объекта недвижимости)				
Лист № __ Раздела 4.2		Всего листов раздела 4.2 : __		Всего разделов: __
30.09.2021 № 99/2021/420817999				
Кадастровый номер:			02:22:000000:4067	
Номер точки	Координаты, м		Описание закрепления на местности	Средняя квадратическая погрешность определения координат характерных точек границы части земельного участка, м
	X	Y		
1	2	3	4	5
755	728095.27	1288702.64	данные отсутствуют	данные отсутствуют
756	727754.07	1288576.27	данные отсутствуют	данные отсутствуют
757	727648.29	1288538.67	данные отсутствуют	данные отсутствуют
758	727601.45	1288521.64	данные отсутствуют	данные отсутствуют
759	725937.75	1287900.08	данные отсутствуют	данные отсутствуют
760	727246.39	1288375.68	данные отсутствуют	данные отсутствуют
761	727237.3	1288388.39	данные отсутствуют	данные отсутствуют
762	727010.75	1288305.22	данные отсутствуют	данные отсутствуют
763	727001.5	1288301.75	данные отсутствуют	данные отсутствуют
764	726711.86	1288194.72	данные отсутствуют	данные отсутствуют
765	726082.83	1287962.83	данные отсутствуют	данные отсутствуют
766	725950.92	1287918.01	данные отсутствуют	данные отсутствуют
767	725946.75	1287916.57	данные отсутствуют	данные отсутствуют
768	728967.05	1290502.06	данные отсутствуют	данные отсутствуют
769	729022.42	1290448.03	данные отсутствуют	данные отсутствуют
770	729064.03	1290408.01	данные отсутствуют	данные отсутствуют
771	729113.94	1290359.67	данные отсутствуют	данные отсутствуют
Государственный регистратор				ФГИС ЕГРН
полное наименование должности			подпись	инициалы, фамилия

М.П.

Выписка из Единого государственного реестра недвижимости об объекте недвижимости
Сведения о частях земельного участка

Земельный участок				
(вид объекта недвижимости)				
Лист № __ Раздела 4.2		Всего листов раздела 4.2 : __		Всего разделов: __
30.09.2021 № 99/2021/420817999				
Кадастровый номер:			02:22:000000:4067	
Номер точки	Координаты, м		Описание закрепления на местности	Средняя квадратическая погрешность определения координат характерных точек границы части земельного участка, м
	X	Y		
1	2	3	4	5
772	729164.63	1290310.68	данные отсутствуют	данные отсутствуют
773	729215.66	1290261.42	данные отсутствуют	данные отсутствуют
774	729261.87	1290217.44	данные отсутствуют	данные отсутствуют
775	729319.17	1290162.69	данные отсутствуют	данные отсутствуют
776	729371.28	1290114.18	данные отсутствуют	данные отсутствуют
777	729444.68	1290057.09	данные отсутствуют	данные отсутствуют
778	729483.09	1290031.76	данные отсутствуют	данные отсутствуют
779	729491.43	1290027.02	данные отсутствуют	данные отсутствуют
780	728905.47	1290563.28	данные отсутствуют	данные отсутствуют
781	728949.85	1290518.84	данные отсутствуют	данные отсутствуют
782	728962.62	1290506.38	данные отсутствуют	данные отсутствуют
783	731114.63	1284373.28	данные отсутствуют	данные отсутствуют
784	731148.9	1284333.58	данные отсутствуют	данные отсутствуют
785	731075.02	1284419.16	данные отсутствуют	данные отсутствуют
786	731070.09	1284425.94	данные отсутствуют	данные отсутствуют
787	731071.69	1284423.02	данные отсутствуют	данные отсутствуют
788	735100.21	1287522.36	данные отсутствуют	данные отсутствуют
Государственный регистратор				ФГИС ЕГРН
полное наименование должности			подпись	инициалы, фамилия

М.П.

Земельный участок				
(вид объекта недвижимости)				
Лист № __ Раздела <u>4.2</u>		Всего листов раздела <u>4.2</u> : __		Всего разделов: __
30.09.2021 № 99/2021/420817999				
Кадастровый номер:			02:22:000000:4067	
Номер точки	Координаты, м		Описание закрепления на местности	Средняя квадратическая погрешность определения координат характерных точек границы части земельного участка, м
	X	Y		
1	2	3	4	5
789	735104.97	1287543.33	данные отсутствуют	данные отсутствуют
790	734934.37	1288261.18	данные отсутствуют	данные отсутствуют
790	734934.37	1288261.18	данные отсутствуют	данные отсутствуют
791	734928.24	1288284.92	данные отсутствуют	данные отсутствуют
791	734928.24	1288284.92	данные отсутствуют	данные отсутствуют
792	734924.06	1288285.12	данные отсутствуют	данные отсутствуют
792	734924.06	1288285.12	данные отсутствуют	данные отсутствуют
793	734899.35	1288282.06	данные отсутствуют	данные отсутствуют
794	734905.87	1288253.71	данные отсутствуют	данные отсутствуют
795	734921.1	1288182.22	данные отсутствуют	данные отсутствуют
796	734921.3	1288181.32	данные отсутствуют	данные отсутствуют
797	734939.81	1288101.65	данные отсутствуют	данные отсутствуют
798	734960.46	1288008.91	данные отсутствуют	данные отсутствуют
799	734960.67	1288008	данные отсутствуют	данные отсутствуют
800	734989.92	1287887.38	данные отсутствуют	данные отсутствуют
801	735021.64	1287746.23	данные отсутствуют	данные отсутствуют
802	735021.72	1287745.86	данные отсутствуют	данные отсутствуют
Государственный регистратор				ФГИС ЕГРН
полное наименование должности			подпись	инициалы, фамилия

М.П.

Земельный участок				
(вид объекта недвижимости)				
Лист № __ Раздела <u>4.2</u>		Всего листов раздела <u>4.2</u> : __		Всего разделов: __
30.09.2021 № 99/2021/420817999				
Кадастровый номер:			02:22:000000:4067	
Номер точки	Координаты, м		Описание закрепления на местности	Средняя квадратическая погрешность определения координат характерных точек границы части земельного участка, м
	X	Y		
1	2	3	4	5
803	735056.74	1287595.42	данные отсутствуют	данные отсутствуют
804	735074.33	1287520.58	данные отсутствуют	данные отсутствуют
805	735074.91	1287517.98	данные отсутствуют	данные отсутствуют
806	734916.1	1288331.96	данные отсутствуют	данные отсутствуют
806	734916.1	1288331.96	данные отсутствуют	данные отсутствуют
807	734755.82	1288952.84	данные отсутствуют	данные отсутствуют
808	734599.81	1289631.36	данные отсутствуют	данные отсутствуют
809	734478.21	1290259.66	данные отсутствуют	данные отсутствуют
810	734475.87	1290272.32	данные отсутствуют	данные отсутствуют
811	734472.51	1290283.7	данные отсутствуют	данные отсутствуют
812	734398.15	1290458.12	данные отсутствуют	данные отсутствуют
813	734408.82	1290414.12	данные отсутствуют	данные отсутствуют
814	734429.67	1290316.49	данные отсутствуют	данные отсутствуют
815	734429.99	1290315.1	данные отсутствуют	данные отсутствуют
816	734462.59	1290181.25	данные отсутствуют	данные отсутствуют
817	734486.88	1290072.78	данные отсутствуют	данные отсутствуют
818	734486.97	1290072.35	данные отсутствуют	данные отсутствуют
Государственный регистратор				ФГИС ЕГРН
полное наименование должности			подпись	инициалы, фамилия

М.П.

Выписка из Единого государственного реестра недвижимости об объекте недвижимости
Сведения о частях земельного участка

Земельный участок				
(вид объекта недвижимости)				
Лист № _____ Раздела 4.2		Всего листов раздела 4.2 : _____		Всего разделов: _____
30.09.2021 № 99/2021/420817999				
Кадастровый номер:			02:22:000000:4067	
Номер точки	Координаты, м		Описание закрепления на местности	Средняя квадратическая погрешность определения координат характерных точек границы части земельного участка, м
	X	Y		
1	2	3	4	5
819	734518.52	1289937	данные отсутствуют	данные отсутствуют
820	734547.22	1289806.73	данные отсутствуют	данные отсутствуют
821	734553.72	1289784.68	данные отсутствуют	данные отсутствуют
822	734593.76	1289603.79	данные отсутствуют	данные отсутствуют
823	734618.11	1289493.93	данные отсутствуют	данные отсутствуют
824	734618.3	1289493.13	данные отсутствуют	данные отсутствуют
825	734647.92	1289369.22	данные отсутствуют	данные отсутствуют
826	734674.45	1289258.47	данные отсутствуют	данные отсутствуют
827	734711.84	1289090.39	данные отсутствуют	данные отсутствуют
828	734711.98	1289089.8	данные отсутствуют	данные отсутствуют
829	734739.89	1288971.17	данные отсутствуют	данные отсутствуют
830	734777.24	1288801.43	данные отсутствуют	данные отсутствуют
831	734777.43	1288800.6	данные отсутствуют	данные отсутствуют
832	734804.5	1288686.83	данные отсутствуют	данные отсутствуют
833	734840.1	1288535.95	данные отсутствуют	данные отсутствуют
834	734840.15	1288535.72	данные отсутствуют	данные отсутствуют
835	734863.43	1288439.06	данные отсутствуют	данные отсутствуют
Государственный регистратор			ФГИС ЕГРН	
полное наименование должности			подпись	
			инициалы, фамилия	

М.П.

Раздел 4.2

Выписка из Единого государственного реестра недвижимости об объекте недвижимости
Сведения о частях земельного участка

Земельный участок				
(вид объекта недвижимости)				
Лист № _____ Раздела 4.2		Всего листов раздела 4.2 : _____		Всего разделов: _____
30.09.2021 № 99/2021/420817999				
Кадастровый номер:			02:22:000000:4067	
Номер точки	Координаты, м		Описание закрепления на местности	Средняя квадратическая погрешность определения координат характерных точек границы части земельного участка, м
	X	Y		
1	2	3	4	5
836	734887.46	1288336.34	данные отсутствуют	данные отсутствуют
837	734889.19	1288327.85	данные отсутствуют	данные отсутствуют
838	734412.34	1288172.63	данные отсутствуют	данные отсутствуют
839	734450.06	1288177.27	данные отсутствуют	данные отсутствуют
840	734495.68	1288182.49	данные отсутствуют	данные отсутствуют
841	734496.88	1288182.65	данные отсутствуют	данные отсутствуют
842	734563.88	1288191.97	данные отсутствуют	данные отсутствуют
843	734611.67	1288197.4	данные отсутствуют	данные отсутствуют
844	734623.9	1288198.74	данные отсутствуют	данные отсутствуют
845	734625	1288198.87	данные отсутствуют	данные отсутствуют
846	734697.54	1288208.45	данные отсутствуют	данные отсутствуют
847	734747.92	1288213.75	данные отсутствуют	данные отсутствуют
848	734748.92	1288213.87	данные отсутствуют	данные отсутствуют
849	734797.85	1288220.02	данные отсутствуют	данные отсутствуют
850	734873.2	1288228.45	данные отсутствуют	данные отсутствуют
851	734873.78	1288228.52	данные отсутствуют	данные отсутствуют
852	734928.64	1288235.3	данные отсутствуют	данные отсутствуют
Государственный регистратор			ФГИС ЕГРН	
полное наименование должности			подпись	
			инициалы, фамилия	

М.П.

Земельный участок				
(вид объекта недвижимости)				
Лист № __ Раздела <u>4.2</u>		Всего листов раздела <u>4.2</u> : __		Всего разделов: __
30.09.2021 № 99/2021/420817999				
Кадастровый номер:			02:22:000000:4067	
Номер точки	Координаты, м		Описание закрепления на местности	Средняя квадратическая погрешность определения координат характерных точек границы части земельного участка, м
	X	Y		
1	2	3	4	5
853	734940.35	1288236.01	данные отсутствуют	данные отсутствуют
854	734867.64	1288278.14	данные отсутствуют	данные отсутствуют
855	734791.95	1288269.67	данные отсутствуют	данные отсутствуют
856	734742.69	1288263.48	данные отсутствуют	данные отсутствуют
857	734691.65	1288258.11	данные отсутствуют	данные отсутствуют
858	734618.45	1288248.44	данные отсутствуют	данные отсутствуют
859	734606.13	1288247.09	данные отсутствуют	данные отсутствуют
860	734557.61	1288241.58	данные отсутствуют	данные отсутствуют
861	734489.99	1288232.17	данные отсутствуют	данные отсутствуют
862	734432.33	1288225.47	данные отсутствуют	данные отсутствуют
863	734432.03	1288225.43	данные отсутствуют	данные отсутствуют
864	734409.54	1288172.25	данные отсутствуют	данные отсутствуют
865	734910.5	1288353.66	данные отсутствуют	данные отсутствуют
866	734903.81	1288352.72	данные отсутствуют	данные отсутствуют
867	734903.31	1288352.65	данные отсутствуют	данные отсутствуют
868	734844.87	1288343.83	данные отсутствуют	данные отсутствуют
869	734728.06	1288331.7	данные отсутствуют	данные отсутствуют
Государственный регистратор			ФГИС ЕГРН	
полное наименование должности			подпись	
			инициалы, фамилия	

М.П.

Раздел 4.2

Выписка из Единого государственного реестра недвижимости об объекте недвижимости
Сведения о частях земельного участка

Земельный участок				
(вид объекта недвижимости)				
Лист № __ Раздела <u>4.2</u>		Всего листов раздела <u>4.2</u> : __		Всего разделов: __
30.09.2021 № 99/2021/420817999				
Кадастровый номер:			02:22:000000:4067	
Номер точки	Координаты, м		Описание закрепления на местности	Средняя квадратическая погрешность определения координат характерных точек границы части земельного участка, м
	X	Y		
1	2	3	4	5
870	734726.53	1288331.52	данные отсутствуют	данные отсутствуют
871	734636.11	1288319.32	данные отсутствуют	данные отсутствуют
872	734635.51	1288319.24	данные отсутствуют	данные отсутствуют
873	734607.15	1288315.07	данные отсутствуют	данные отсутствуют
874	734562.08	1288310.07	данные отсутствуют	данные отсутствуют
875	734561.65	1288310.02	данные отсутствуют	данные отсутствуют
876	734518.87	1288304.9	данные отсутствуют	данные отсутствуют
877	734517.83	1288304.76	данные отсутствуют	данные отсутствуют
878	734471.25	1288298.19	данные отсутствуют	данные отсутствуют
879	734438.98	1288293.75	данные отсутствуют	данные отсутствуют
880	734387.86	1288288.47	данные отсутствуют	данные отсутствуют
881	734429.83	1288257.75	данные отсутствуют	данные отсутствуют
882	731110.13	1287566.87	данные отсутствуют	данные отсутствуют
883	730779.94	1287575.51	данные отсутствуют	данные отсутствуют
884	730563.6	1287573.88	данные отсутствуют	данные отсутствуют
885	730563.68	1287572.69	данные отсутствуют	данные отсутствуют
886	730563.68	1287572.66	данные отсутствуют	данные отсутствуют
Государственный регистратор			ФГИС ЕГРН	
полное наименование должности			подпись	
			инициалы, фамилия	

М.П.

Выписка из Единого государственного реестра недвижимости об объекте недвижимости
Сведения о частях земельного участка

Земельный участок					
(вид объекта недвижимости)					
Лист №	Раздела 4.2		Всего листов раздела 4.2 : ____	Всего разделов: ____	Всего листов выписки: ____
30.09.2021 № 99/2021/420817999					
Кадастровый номер:			02:22:000000:4067		
Номер точки	Координаты, м		Описание закрепления на местности	Средняя квадратическая погрешность определения координат характерных точек границы части земельного участка, м	
	X	Y			
1	2	3	4	5	
887	730562.15	1287568.09	данные отсутствуют	данные отсутствуют	
888	730561.77	1287562.4	данные отсутствуют	данные отсутствуют	
889	730561.77	1287557.07	данные отсутствуют	данные отсутствуют	
890	730561.77	1287557.05	данные отсутствуют	данные отсутствуют	
891	730561.01	1287552.87	данные отсутствуют	данные отсутствуют	
892	730561.01	1287546.56	данные отсутствуют	данные отсутствуют	
893	730587.54	1287546.67	данные отсутствуют	данные отсутствуют	
894	730626.06	1287545.61	данные отсутствуют	данные отсутствуют	
895	730626.42	1287545.6	данные отсутствуют	данные отсутствуют	
896	730727.32	1287543.57	данные отсутствуют	данные отсутствуют	
897	730728.08	1287543.56	данные отсутствуют	данные отсутствуют	
898	730819.39	1287543.1	данные отсутствуют	данные отсутствуют	
899	730819.64	1287543.1	данные отсутствуют	данные отсутствуют	
900	730820	1287543.1	данные отсутствуют	данные отсутствуют	
901	730905.98	1287543.72	данные отсутствуют	данные отсутствуют	
902	731000.43	1287543.55	данные отсутствуют	данные отсутствуют	
903	731149.01	1287542.42	данные отсутствуют	данные отсутствуют	
Государственный регистратор				ФГИС ЕГРН	
полное наименование должности			подпись	инициалы, фамилия	

М.П.

Раздел 4.2

Выписка из Единого государственного реестра недвижимости об объекте недвижимости
Сведения о частях земельного участка

Земельный участок					
(вид объекта недвижимости)					
Лист №	Раздела 4.2		Всего листов раздела 4.2 : ____	Всего разделов: ____	Всего листов выписки: ____
30.09.2021 № 99/2021/420817999					
Кадастровый номер:			02:22:000000:4067		
Номер точки	Координаты, м		Описание закрепления на местности	Средняя квадратическая погрешность определения координат характерных точек границы части земельного участка, м	
	X	Y			
1	2	3	4	5	
904	731285.83	1287540.61	данные отсутствуют	данные отсутствуют	
905	731309.38	1287539.37	данные отсутствуют	данные отсутствуют	
906	731012.94	1284366.62	данные отсутствуют	данные отсутствуют	
907	731030.34	1284374.6	данные отсутствуют	данные отсутствуют	
908	731034.55	1284385.87	данные отсутствуют	данные отсутствуют	
909	730886.38	1284482.16	данные отсутствуют	данные отсутствуют	
910	730900.02	1284465.53	данные отсутствуют	данные отсутствуют	
911	730942.64	1284422.87	данные отсутствуют	данные отсутствуют	
912	730955.99	1284408.95	данные отсутствуют	данные отсутствуют	
913	730956.02	1284401.41	данные отсутствуют	данные отсутствуют	
914	730960.45	1284388.21	данные отсутствуют	данные отсутствуют	
915	730971	1284377.88	данные отсутствуют	данные отсутствуют	
916	730994.91	1284368.5	данные отсутствуют	данные отсутствуют	
917	728432.47	1289970.97	данные отсутствуют	данные отсутствуют	
918	728433.64	1289972.19	данные отсутствуют	данные отсутствуют	
919	728432.25	1289971.82	данные отсутствуют	данные отсутствуют	
920	728492.18	1289935.93	данные отсутствуют	данные отсутствуют	
Государственный регистратор				ФГИС ЕГРН	
полное наименование должности			подпись	инициалы, фамилия	

М.П.

Земельный участок				
(вид объекта недвижимости)				
Лист № _____ Раздела 4.2		Всего листов раздела 4.2 : _____		Всего разделов: _____
30.09.2021 № 99/2021/420817999				
Кадастровый номер:			02:22:000000:4067	
Номер точки	Координаты, м		Описание закрепления на местности	Средняя квадратическая погрешность определения координат характерных точек границы части земельного участка, м
	X	Y		
1	2	3	4	5
921	728490.94	1289950.92	данные отсутствуют	данные отсутствуют
922	728466.15	1289929.06	данные отсутствуют	данные отсутствуют
923	728490.41	1289957.36	данные отсутствуют	данные отсутствуют
924	728487.65	1289990.84	данные отсутствуют	данные отсутствуют
925	728482.92	1290066.28	данные отсутствуют	данные отсутствуют
926	728476.86	1290159.57	данные отсутствуют	данные отсутствуют
927	728470.33	1290243.48	данные отсутствуют	данные отсутствуют
928	728465.99	1290285.99	данные отсутствуют	данные отсутствуют
929	728457.29	1290412.2	данные отсутствуют	данные отсутствуют
930	728407.93	1290401.27	данные отсутствуют	данные отсутствуют
931	728416.16	1290281.73	данные отсутствуют	данные отсутствуют
932	728420.53	1290239	данные отсутствуют	данные отсутствуют
933	728426.99	1290156.01	данные отсутствуют	данные отсутствуют
934	728433.02	1290063.07	данные отсутствуют	данные отсутствуют
935	728437.78	1289987.22	данные отсутствуют	данные отсутствуют
936	728438.62	1289977.04	данные отсутствуют	данные отсутствуют
937	728791	1290394.5	данные отсутствуют	данные отсутствуют
Государственный регистратор			ФГИС ЕГРН	
полное наименование должности			подпись	
			инициалы, фамилия	

М.П.

Раздел 4.2

Выписка из Единого государственного реестра недвижимости об объекте недвижимости
Сведения о частях земельного участка

Земельный участок				
(вид объекта недвижимости)				
Лист № _____ Раздела 4.2		Всего листов раздела 4.2 : _____		Всего разделов: _____
30.09.2021 № 99/2021/420817999				
Кадастровый номер:			02:22:000000:4067	
Номер точки	Координаты, м		Описание закрепления на местности	Средняя квадратическая погрешность определения координат характерных точек границы части земельного участка, м
	X	Y		
1	2	3	4	5
938	728800.95	1290470.59	данные отсутствуют	данные отсутствуют
939	728804.53	1290545.22	данные отсутствуют	данные отсутствуют
940	728766.94	1290542.92	данные отсутствуют	данные отсутствуют
941	728695.04	1290521.48	данные отсутствуют	данные отсутствуют
942	728702.47	1290507.07	данные отсутствуют	данные отсутствуют
943	728714.43	1290489.62	данные отсутствуют	данные отсутствуют
944	728751.92	1290491.91	данные отсутствуют	данные отсутствуют
945	728751.11	1290475.04	данные отсутствуют	данные отсутствуют
946	728739.8	1290388.53	данные отсутствуют	данные отсутствуют
947	728733.95	1290306.35	данные отсутствуют	данные отсутствуют
948	728740.06	1290201.74	данные отсутствуют	данные отсутствуют
949	728743.97	1290131.77	данные отсутствуют	данные отсутствуют
950	728745.18	1290100.55	данные отсутствуют	данные отсутствуют
951	728741.91	1290075	данные отсутствуют	данные отсутствуют
952	728770.88	1290071.3	данные отсутствуют	данные отсутствуют
953	728448.67	1289924.45	данные отсутствуют	данные отсутствуют
954	728444.47	1289925.52	данные отсутствуют	данные отсутствуют
Государственный регистратор			ФГИС ЕГРН	
полное наименование должности			подпись	
			инициалы, фамилия	

М.П.

Выписка из Единого государственного реестра недвижимости об объекте недвижимости
Сведения о частях земельного участка

Земельный участок				
(вид объекта недвижимости)				
Лист № __ Раздела 4.2		Всего листов раздела 4.2 : __		Всего разделов: __
30.09.2021 № 99/2021/420817999				
Кадастровый номер:			02:22:000000:4067	
Номер точки	Координаты, м		Описание закрепления на местности	Средняя квадратическая погрешность определения координат характерных точек границы части земельного участка, м
	X	Y		
1	2	3	4	5
955	728445.01	1289923.48	данные отсутствуют	данные отсутствуют
956	731012.89	1284366.77	данные отсутствуют	данные отсутствуют
957	731030.25	1284374.66	данные отсутствуют	данные отсутствуют
958	731034.4	1284385.91	данные отсутствуют	данные отсутствуют
959	730895.23	1284480.16	данные отсутствуют	данные отсутствуют
960	730906.84	1284466.49	данные отсутствуют	данные отсутствуют
961	730951.1	1284418.55	данные отсутствуют	данные отсутствуют
962	730956.59	1284412.06	данные отсутствуют	данные отсутствуют
963	730955.82	1284402.46	данные отсутствуют	данные отсутствуют
964	730960.58	1284388.28	данные отсутствуют	данные отсутствуют
965	730971.08	1284378.01	данные отсутствуют	данные отсутствуют
966	730994.95	1284368.65	данные отсутствуют	данные отсутствуют
967	728928.71	1284671.9	данные отсутствуют	данные отсутствуют
968	728670.23	1284597.75	данные отсутствуют	данные отсутствуют
969	728670.37	1284597.79	данные отсутствуют	данные отсутствуют
970	728715.33	1284610.78	данные отсутствуют	данные отсутствуют
971	728763.57	1284624.59	данные отсутствуют	данные отсутствуют
Государственный регистратор			ФГИС ЕГРН	
полное наименование должности			подпись	
			инициалы, фамилия	

М.П.

Выписка из Единого государственного реестра недвижимости об объекте недвижимости
Сведения о частях земельного участка

Земельный участок				
(вид объекта недвижимости)				
Лист № __ Раздела 4.2		Всего листов раздела 4.2 : __		Всего разделов: __
30.09.2021 № 99/2021/420817999				
Кадастровый номер:			02:22:000000:4067	
Номер точки	Координаты, м		Описание закрепления на местности	Средняя квадратическая погрешность определения координат характерных точек границы части земельного участка, м
	X	Y		
1	2	3	4	5
972	728810.6	1284638.12	данные отсутствуют	данные отсутствуют
973	728858.72	1284651.86	данные отсутствуют	данные отсутствуют
974	728906.1	1284665.59	данные отсутствуют	данные отсутствуют
975	730531.77	1285237.96	данные отсутствуют	данные отсутствуют
976	730513.96	1285210.93	данные отсутствуют	данные отсутствуют
977	730518.31	1285156.85	данные отсутствуют	данные отсутствуют
978	730533.23	1285109.71	данные отсутствуют	данные отсутствуют
979	730550.6	1285054.97	данные отсутствуют	данные отсутствуют
980	730565.82	1285006.77	данные отсутствуют	данные отсутствуют
981	730566.59	1285004.36	данные отсутствуют	данные отсутствуют
982	730583.57	1285016.93	данные отсутствуют	данные отсутствуют
983	730569.67	1285061.01	данные отсутствуют	данные отсутствуют
984	730552.28	1285115.75	данные отсутствуют	данные отсутствуют
985	730538.04	1285160.72	данные отсутствуют	данные отсутствуют
986	730533.7	1285214.86	данные отсутствуют	данные отсутствуют
987	730441.56	1286681.83	данные отсутствуют	данные отсутствуют
988	730410.14	1286674.9	данные отсутствуют	данные отсутствуют
Государственный регистратор			ФГИС ЕГРН	
полное наименование должности			подпись	
			инициалы, фамилия	

М.П.

Земельный участок				
(вид объекта недвижимости)				
Лист № _____ Раздела <u>4.2</u>		Всего листов раздела <u>4.2</u> : _____		Всего разделов: _____
30.09.2021 № 99/2021/420817999				
Кадастровый номер:			02:22:000000:4067	
Номер точки	Координаты, м		Описание закрепления на местности	Средняя квадратическая погрешность определения координат характерных точек границы части земельного участка, м
	X	Y		
1	2	3	4	5
989	730403.8	1286667.11	данные отсутствуют	данные отсутствуют
990	730423.41	1286544.81	данные отсутствуют	данные отсутствуют
991	730417.49	1286592.1	данные отсутствуют	данные отсутствуют
992	730410.69	1286643.91	данные отсутствуют	данные отсутствуют
993	731065.09	1284432.82	данные отсутствуют	данные отсутствуют
994	730999.93	1284476.57	данные отсутствуют	данные отсутствуют
995	731019.02	1284463.79	данные отсутствуют	данные отсутствуют
996	731019.18	1284463.68	данные отсутствуют	данные отсутствуют
997	731028.19	1284457.65	данные отсутствуют	данные отсутствуют
998	731307.22	1287496.38	данные отсутствуют	данные отсутствуют
999	731305.92	1287484.11	данные отсутствуют	данные отсутствуют
1000	731301.48	1287440.4	данные отсутствуют	данные отсутствуют
1001	731298.07	1287407.69	данные отсутствуют	данные отсутствуют
1002	731294.51	1287372.34	данные отсутствуют	данные отсутствуют
1003	731261.3	1287351.43	данные отсутствуют	данные отсутствуют
1004	731217.82	1287324.45	данные отсутствуют	данные отсутствуют
1005	731182.69	1287302.14	данные отсутствуют	данные отсутствуют
Государственный регистратор				ФГИС ЕГРН
полное наименование должности			подпись	инициалы, фамилия

М.П.

Раздел 4.2

Выписка из Единого государственного реестра недвижимости об объекте недвижимости
Сведения о частях земельного участка

Земельный участок				
(вид объекта недвижимости)				
Лист № _____ Раздела <u>4.2</u>		Всего листов раздела <u>4.2</u> : _____		Всего разделов: _____
30.09.2021 № 99/2021/420817999				
Кадастровый номер:			02:22:000000:4067	
Номер точки	Координаты, м		Описание закрепления на местности	Средняя квадратическая погрешность определения координат характерных точек границы части земельного участка, м
	X	Y		
1	2	3	4	5
1006	731315.16	1287377.95	данные отсутствуют	данные отсутствуют
1007	731317.95	1287405.66	данные отсутствуют	данные отсутствуют
1008	731320.57	1287430.82	данные отсутствуют	данные отсутствуют
1009	730560.12	1286859.61	данные отсутствуют	данные отсутствуют
1010	730644.43	1286914.49	данные отсутствуют	данные отсутствуют
1011	730614.37	1286895.81	данные отсутствуют	данные отсутствуют
1012	730564.28	1286864.8	данные отсутствуют	данные отсутствуют
Государственный регистратор				ФГИС ЕГРН
полное наименование должности			подпись	инициалы, фамилия

М.П.

Земельный участок					
(вид объекта недвижимости)					
Лист №	Раздела 4.2		Всего листов раздела 4.2 : _____	Всего разделов: _____	Всего листов выписки: _____
30.09.2021 № 99/2021/420817999					
Кадастровый номер:			02:22:000000:4067		
Сведения о характерных точках границы части (частей) земельного участка					
Учетный номер части: 6					
Система координат: МСК-05					
Зона №					
Номер точки	Координаты, м		Описание закрепления на местности	Средняя квадратическая погрешность определения координат характерных точек границы части земельного участка, м	
	X	Y			
1	2	3	4	5	
1	731033.86	1284341.07	данные отсутствуют	данные отсутствуют	
2	731074.61	1284402.52	данные отсутствуют	данные отсутствуют	
3	731071.75	1284411.74	данные отсутствуют	данные отсутствуют	
4	731056.1	1284379.07	данные отсутствуют	данные отсутствуют	
4	731056.1	1284379.07	данные отсутствуют	данные отсутствуют	
5	731028.45	1284387.79	данные отсутствуют	данные отсутствуют	
5	731028.45	1284387.79	данные отсутствуют	данные отсутствуют	
5	731028.45	1284387.79	данные отсутствуют	данные отсутствуют	
5	731028.45	1284387.79	данные отсутствуют	данные отсутствуют	
6	731023.09	1284374.92	данные отсутствуют	данные отсутствуют	
6	731023.09	1284374.92	данные отсутствуют	данные отсутствуют	
6	731023.09	1284374.92	данные отсутствуют	данные отсутствуют	
6	731023.09	1284374.92	данные отсутствуют	данные отсутствуют	
7	730973.08	1284396.71	данные отсутствуют	данные отсутствуют	
7	730973.08	1284396.71	данные отсутствуют	данные отсутствуют	
7	730973.08	1284396.71	данные отсутствуют	данные отсутствуют	

Государственный регистратор		ФГИС ЕГРН
полное наименование должности	подпись	инициалы, фамилия

М.П.

Земельный участок					
(вид объекта недвижимости)					
Лист №	Раздела 4.2		Всего листов раздела 4.2 : _____	Всего разделов: _____	Всего листов выписки: _____
30.09.2021 № 99/2021/420817999					
Кадастровый номер:			02:22:000000:4067		
Номер точки	Координаты, м		Описание закрепления на местности	Средняя квадратическая погрешность определения координат характерных точек границы части земельного участка, м	
	X	Y			
1	2	3	4	5	
8	730980.05	1284419.78	данные отсутствуют	данные отсутствуют	
8	730980.05	1284419.78	данные отсутствуют	данные отсутствуют	
8	730980.05	1284419.78	данные отсутствуют	данные отсутствуют	
9	730904.73	1284478.01	данные отсутствуют	данные отсутствуют	
9	730904.73	1284478.01	данные отсутствуют	данные отсутствуют	
9	730904.73	1284478.01	данные отсутствуют	данные отсутствуют	
10	730893.54	1284480.54	данные отсутствуют	данные отсутствуют	
11	730902.08	1284473.92	данные отсутствуют	данные отсутствуют	
12	730948.31	1284383.01	данные отсутствуют	данные отсутствуют	
13	730867.97	1284543.06	данные отсутствуют	данные отсутствуют	
13	730867.97	1284543.06	данные отсутствуют	данные отсутствуют	
14	730782.34	1284587.3	данные отсутствуют	данные отсутствуют	
15	730739.22	1284628.54	данные отсутствуют	данные отсутствуют	
15	730739.22	1284628.54	данные отсутствуют	данные отсутствуют	
16	730711.12	1284655.42	данные отсутствуют	данные отсутствуют	
17	730662.63	1284688.7	данные отсутствуют	данные отсутствуют	
18	730653	1284694.15	данные отсутствуют	данные отсутствуют	

Государственный регистратор		ФГИС ЕГРН
полное наименование должности	подпись	инициалы, фамилия

М.П.

Земельный участок				
(вид объекта недвижимости)				
Лист № _____ Раздела 4.2		Всего листов раздела 4.2 : _____		Всего разделов: _____
30.09.2021 № 99/2021/420817999				
Кадастровый номер:			02:22:000000:4067	
Номер точки	Координаты, м		Описание закрепления на местности	Средняя квадратическая погрешность определения координат характерных точек границы части земельного участка, м
	X	Y		
1	2	3	4	5
18	730653	1284694.15	данные отсутствуют	данные отсутствуют
19	730579.9	1284697.9	данные отсутствуют	данные отсутствуют
20	730559.28	1284746.63	данные отсутствуют	данные отсутствуют
20	730559.28	1284746.63	данные отсутствуют	данные отсутствуют
21	730384.96	1284761.63	данные отсутствуют	данные отсутствуют
21	730384.96	1284761.63	данные отсутствуют	данные отсутствуют
22	730055.06	1284711.02	данные отсутствуют	данные отсутствуют
22	730055.06	1284711.02	данные отсутствуют	данные отсутствуют
23	729977.76	1284691.97	данные отсутствуют	данные отсутствуют
24	730004.3	1284697.71	данные отсутствуют	данные отсутствуют
25	730178.93	1284723.96	данные отсутствуют	данные отсутствуют
26	730332.81	1284736.51	данные отсутствуют	данные отсутствуют
27	730488.78	1284745.86	данные отсутствуют	данные отсутствуют
28	730518.48	1284734.95	данные отсутствуют	данные отсутствуют
29	730561.66	1284697.42	данные отсутствуют	данные отсутствуют
30	730703.11	1284600.28	данные отсутствуют	данные отсутствуют
31	730847.05	1284512.17	данные отсутствуют	данные отсутствуют
Государственный регистратор			ФГИС ЕГРН	
полное наименование должности			подпись	
			инициалы, фамилия	

М.П.

Раздел 4.2

Выписка из Единого государственного реестра недвижимости об объекте недвижимости
Сведения о частях земельного участка

Земельный участок				
(вид объекта недвижимости)				
Лист № _____ Раздела 4.2		Всего листов раздела 4.2 : _____		Всего разделов: _____
30.09.2021 № 99/2021/420817999				
Кадастровый номер:			02:22:000000:4067	
Номер точки	Координаты, м		Описание закрепления на местности	Средняя квадратическая погрешность определения координат характерных точек границы части земельного участка, м
	X	Y		
1	2	3	4	5
32	729323.82	1289474.82	данные отсутствуют	данные отсутствуют
33	729394.61	1289582.82	данные отсутствуют	данные отсутствуют
34	729553.81	1289791.77	данные отсутствуют	данные отсутствуют
35	729741.53	1289629.48	данные отсутствуют	данные отсутствуют
36	729851.62	1289526.52	данные отсутствуют	данные отсутствуют
37	729884.79	1289501.76	данные отсутствуют	данные отсутствуют
38	729887.79	1289505.92	данные отсутствуют	данные отсутствуют
39	729887.78	1289505.95	данные отсутствуют	данные отсутствуют
40	729897.79	1289519.83	данные отсутствуют	данные отсутствуют
41	729913.07	1289541.05	данные отсутствуют	данные отсутствуют
42	729884.47	1289564.25	данные отсутствуют	данные отсутствуют
43	729775.12	1289666.52	данные отсутствуют	данные отсутствуют
44	729584.19	1289831.55	данные отсутствуют	данные отсутствуют
45	729629.87	1289892.34	данные отсутствуют	данные отсутствуют
46	729593.18	1289928.04	данные отсутствуют	данные отсутствуют
47	729588.01	1289921.24	данные отсутствуют	данные отсутствуют
48	729593.98	1289915.04	данные отсутствуют	данные отсутствуют
Государственный регистратор			ФГИС ЕГРН	
полное наименование должности			подпись	
			инициалы, фамилия	

М.П.

Выписка из Единого государственного реестра недвижимости об объекте недвижимости
Сведения о частях земельного участка

Земельный участок				
(вид объекта недвижимости)				
Лист №		Раздела 4.2		Всего листов раздела 4.2 : ____
				Всего разделов: ____
				Всего листов выписки: ____
30.09.2021 № 99/2021/420817999				
Кадастровый номер:			02:22:000000:4067	
Номер точки	Координаты, м		Описание закрепления на местности	Средняя квадратическая погрешность определения координат характерных точек границы части земельного участка, м
	X	Y		
1	2	3	4	5
49	729561.74	1289884.37	данные отсутствуют	данные отсутствуют
49	729561.74	1289884.37	данные отсутствуют	данные отсутствуют
50	729354.37	1289612.53	данные отсутствуют	данные отсутствуют
51	729288.36	1289514.55	данные отсутствуют	данные отсутствуют
52	729612.46	1284610.89	данные отсутствуют	данные отсутствуют
53	729535.54	1284751.75	данные отсутствуют	данные отсутствуют
54	729520.93	1284749.83	данные отсутствуют	данные отсутствуют
55	729583.97	1284630.33	данные отсутствуют	данные отсутствуют
56	728476.47	1289955.36	данные отсутствуют	данные отсутствуют
56	728476.47	1289955.36	данные отсутствуют	данные отсутствуют
57	728545.72	1289965.28	данные отсутствуют	данные отсутствуют
58	728660.06	1290016.67	данные отсутствуют	данные отсутствуют
59	728765.04	1290071.66	данные отсутствуют	данные отсутствуют
60	728746.57	1290091.31	данные отсутствуют	данные отсутствуют
61	728750.19	1290117.42	данные отсутствуют	данные отсутствуют
62	728637.5	1290061.37	данные отсутствуют	данные отсутствуют
63	728487.35	1289994.21	данные отсутствуют	данные отсутствуют
Государственный регистратор				ФГИС ЕГРН
полное наименование должности			подпись	инициалы, фамилия

М.П.

Выписка из Единого государственного реестра недвижимости об объекте недвижимости
Сведения о частях земельного участка

Земельный участок				
(вид объекта недвижимости)				
Лист №		Раздела 4.2		Всего листов раздела 4.2 : ____
				Всего разделов: ____
				Всего листов выписки: ____
30.09.2021 № 99/2021/420817999				
Кадастровый номер:			02:22:000000:4067	
Номер точки	Координаты, м		Описание закрепления на местности	Средняя квадратическая погрешность определения координат характерных точек границы части земельного участка, м
	X	Y		
1	2	3	4	5
64	728467.92	1290272.58	данные отсутствуют	данные отсутствуют
65	728462.19	1290414.52	данные отсутствуют	данные отсутствуют
66	728456.15	1290411.66	данные отсутствуют	данные отсутствуют
66	728456.15	1290411.66	данные отсутствуют	данные отсутствуют
67	728452.09	1290409.74	данные отсутствуют	данные отсутствуют
67	728452.09	1290409.74	данные отсутствуют	данные отсутствуют
68	728434.01	1290401.23	данные отсутствуют	данные отсутствуют
68	728434.01	1290401.23	данные отсутствуют	данные отсутствуют
69	728412.73	1290401.26	данные отсутствуют	данные отсутствуют
70	728418.13	1290268	данные отсутствуют	данные отсутствуют
71	728438.78	1289977.07	данные отсутствуют	данные отсутствуют
72	728458.7	1289979.63	данные отсутствуют	данные отсутствуют
72	728458.7	1289979.63	данные отсутствуют	данные отсутствуют
73	728476.38	1289962.78	данные отсутствуют	данные отсутствуют
73	728476.38	1289962.78	данные отсутствуют	данные отсутствуют
74	728466.66	1289929.75	данные отсутствуют	данные отсутствуют
75	728524.45	1289955.72	данные отсутствуют	данные отсутствуют
Государственный регистратор				ФГИС ЕГРН
полное наименование должности			подпись	инициалы, фамилия

М.П.

Земельный участок				
(вид объекта недвижимости)				
Лист № __ Раздела <u>4.2</u>		Всего листов раздела <u>4.2</u> : __		Всего разделов: __
30.09.2021 № 99/2021/420817999				
Кадастровый номер:			02:22:000000:4067	
Номер точки	Координаты, м		Описание закрепления на местности	Средняя квадратическая погрешность определения координат характерных точек границы части земельного участка, м
	X	Y		
1	2	3	4	5
76	728476.74	1289948.88	данные отсутствуют	данные отсутствуют
76	728476.74	1289948.88	данные отсутствуют	данные отсутствуют
77	728476.41	1289943.09	данные отсутствуют	данные отсутствуют
77	728476.41	1289943.09	данные отсутствуют	данные отсутствуют
78	729778.54	1284534.16	данные отсутствуют	данные отсутствуют
79	729778.01	1284534.02	данные отсутствуют	данные отсутствуют
80	729750.25	1284526.53	данные отсутствуют	данные отсутствуют
81	729749.68	1284530.48	данные отсутствуют	данные отсутствуют
82	729749.66	1284530.48	данные отсутствуют	данные отсутствуют
82	729749.66	1284530.48	данные отсутствуют	данные отсутствуют
83	729744.63	1284565.44	данные отсутствуют	данные отсутствуют
84	729801.18	1284589.54	данные отсутствуют	данные отсутствуют
85	729831.36	1284632.82	данные отсутствуют	данные отсутствуют
86	729822.64	1284628.54	данные отсутствуют	данные отсутствуют
87	729753.39	1284605.46	данные отсутствуют	данные отсутствуют
88	729744.06	1284585.79	данные отсутствуют	данные отсутствуют
89	729725.28	1284596.09	данные отсутствуют	данные отсутствуют
Государственный регистратор			ФГИС ЕГРН	
полное наименование должности			подпись	
			инициалы, фамилия	

М.П.

Раздел 4.2

Выписка из Единого государственного реестра недвижимости об объекте недвижимости
Сведения о частях земельного участка

Земельный участок				
(вид объекта недвижимости)				
Лист № __ Раздела <u>4.2</u>		Всего листов раздела <u>4.2</u> : __		Всего разделов: __
30.09.2021 № 99/2021/420817999				
Кадастровый номер:			02:22:000000:4067	
Номер точки	Координаты, м		Описание закрепления на местности	Средняя квадратическая погрешность определения координат характерных точек границы части земельного участка, м
	X	Y		
1	2	3	4	5
90	729704.55	1284589.18	данные отсутствуют	данные отсутствуют
91	729636.87	1284594.23	данные отсутствуют	данные отсутствуют
92	729686.71	1284560.22	данные отсутствуют	данные отсутствуют
93	729762.54	1284495.03	данные отсутствуют	данные отсутствуют
94	731056.5	1284439.01	данные отсутствуют	данные отсутствуют
95	731056.45	1284439.21	данные отсутствуют	данные отсутствуют
96	730999.99	1284477.04	данные отсутствуют	данные отсутствуют
96	730999.99	1284477.04	данные отсутствуют	данные отсутствуют
96	730999.99	1284477.04	данные отсутствуют	данные отсутствуют
97	730998.47	1284465.62	данные отсутствуют	данные отсутствуют
98	731039.72	1284439.26	данные отсутствуют	данные отсутствуют
99	731053.08	1284430.73	данные отсутствуют	данные отсутствуют
100	731005.04	1284461.66	данные отсутствуют	данные отсутствуют
100	731005.04	1284461.66	данные отсутствуют	данные отсутствуют
101	731004.82	1284463.01	данные отсутствуют	данные отсутствуют
101	731004.82	1284463.01	данные отсутствуют	данные отсутствуют
102	731006.49	1284463.29	данные отсутствуют	данные отсутствуют
Государственный регистратор			ФГИС ЕГРН	
полное наименование должности			подпись	
			инициалы, фамилия	

М.П.

Выписка из Единого государственного реестра недвижимости об объекте недвижимости
Сведения о частях земельного участка

Земельный участок				
(вид объекта недвижимости)				
Лист №		Раздела 4.2		Всего листов раздела 4.2 : ____
				Всего разделов: ____
				Всего листов выписки: ____
30.09.2021 № 99/2021/420817999				
Кадастровый номер:			02:22:000000:4067	
Номер точки	Координаты, м		Описание закрепления на местности	Средняя квадратическая погрешность определения координат характерных точек границы части земельного участка, м
	X	Y		
1	2	3	4	5
102	731006.49	1284463.29	данные отсутствуют	данные отсутствуют
103	731006.72	1284461.95	данные отсутствуют	данные отсутствуют
103	731006.72	1284461.95	данные отсутствуют	данные отсутствуют
104	731012.85	1284460.95	данные отсутствуют	данные отсутствуют
104	731012.85	1284460.95	данные отсутствуют	данные отсутствуют
105	731012.56	1284462.93	данные отсутствуют	данные отсутствуют
105	731012.56	1284462.93	данные отсутствуют	данные отсутствуют
106	731017.34	1284463.56	данные отсутствуют	данные отсутствуют
106	731017.34	1284463.56	данные отсутствуют	данные отсутствуют
107	731019.16	1284463.81	данные отсутствуют	данные отсутствуют
107	731019.16	1284463.81	данные отсутствуют	данные отсутствуют
107	731019.16	1284463.81	данные отсутствуют	данные отсутствуют
108	731019.37	1284462.21	данные отсутствуют	данные отсутствуют
108	731019.37	1284462.21	данные отсутствуют	данные отсутствуют
109	731019.42	1284461.82	данные отсутствуют	данные отсутствуют
109	731019.42	1284461.82	данные отсутствуют	данные отсутствуют
110	732514.37	1289419.09	данные отсутствуют	данные отсутствуют
Государственный регистратор			ФГИС ЕГРН	
полное наименование должности			подпись	
			инициалы, фамилия	

М.П.

Выписка из Единого государственного реестра недвижимости об объекте недвижимости
Сведения о частях земельного участка

Земельный участок				
(вид объекта недвижимости)				
Лист №		Раздела 4.2		Всего листов раздела 4.2 : ____
				Всего разделов: ____
				Всего листов выписки: ____
30.09.2021 № 99/2021/420817999				
Кадастровый номер:			02:22:000000:4067	
Номер точки	Координаты, м		Описание закрепления на местности	Средняя квадратическая погрешность определения координат характерных точек границы части земельного участка, м
	X	Y		
1	2	3	4	5
111	732508.31	1289430.21	данные отсутствуют	данные отсутствуют
112	732512.4	1289408.8	данные отсутствуют	данные отсутствуют
113	732517.84	1289378.49	данные отсутствуют	данные отсутствуют
114	732524.82	1289363.36	данные отсутствуют	данные отсутствуют
115	732534.91	1289351.32	данные отсутствуют	данные отсутствуют
116	732543.4	1289344.37	данные отсутствуют	данные отсутствуют
117	731541.08	1285288.15	данные отсутствуют	данные отсутствуют
118	731498.33	1285628.72	данные отсутствуют	данные отсутствуют
119	731449.8	1286100.34	данные отсутствуют	данные отсутствуют
120	731400.29	1286654.04	данные отсутствуют	данные отсутствуют
121	731348.65	1287116.61	данные отсутствуют	данные отсутствуют
122	731326.89	1287367.46	данные отсутствуют	данные отсутствуют
123	731313.38	1287356.65	данные отсутствуют	данные отсутствуют
124	731331.57	1287144.26	данные отсутствуют	данные отсутствуют
125	731353.91	1286888.11	данные отсутствуют	данные отсутствуют
126	731381.02	1286681.09	данные отсутствуют	данные отсутствуют
127	731409.04	1286374.43	данные отсутствуют	данные отсутствуют
Государственный регистратор			ФГИС ЕГРН	
полное наименование должности			подпись	
			инициалы, фамилия	

М.П.

Земельный участок				
(вид объекта недвижимости)				
Лист № ___ Раздела 4.2		Всего листов раздела 4.2 : ___		Всего разделов: ___
30.09.2021 № 99/2021/420817999				
Кадастровый номер:			02:22:000000:4067	
Номер точки	Координаты, м		Описание закрепления на местности	Средняя квадратическая погрешность определения координат характерных точек границы части земельного участка, м
	X	Y		
1	2	3	4	5
128	731432.22	1286066.94	данные отсутствуют	данные отсутствуют
129	731469.24	1285578.76	данные отсутствуют	данные отсутствуют
130	731510.11	1285286.58	данные отсутствуют	данные отсутствуют
131	731521.41	1285284.1	данные отсутствуют	данные отсутствуют
132	731311.63	1287377.14	данные отсутствуют	данные отсутствуют
133	731325.77	1287380.39	данные отсутствуют	данные отсутствуют
134	731321.74	1287426.82	данные отсутствуют	данные отсутствуют
135	731308.19	1287473.29	данные отсутствуют	данные отсутствуют
135	731308.19	1287473.29	данные отсутствуют	данные отсутствуют
135	731308.19	1287473.29	данные отсутствуют	данные отсутствуют
135	731308.19	1287473.29	данные отсутствуют	данные отсутствуют
136	731306.8	1287488.08	данные отсутствуют	данные отсутствуют
136	731306.8	1287488.08	данные отсутствуют	данные отсутствуют
136	731306.8	1287488.08	данные отсутствуют	данные отсутствуют
136	731306.8	1287488.08	данные отсутствуют	данные отсутствуют
136	731306.8	1287488.08	данные отсутствуют	данные отсутствуют
136	731306.8	1287488.08	данные отсутствуют	данные отсутствуют
137	731310.35	1287558.7	данные отсутствуют	данные отсутствуют
Государственный регистратор			ФГИС ЕГРН	
полное наименование должности			подпись	
			инициалы, фамилия	

М.П.

Земельный участок				
(вид объекта недвижимости)				
Лист № ___ Раздела 4.2		Всего листов раздела 4.2 : ___		Всего разделов: ___
30.09.2021 № 99/2021/420817999				
Кадастровый номер:			02:22:000000:4067	
Номер точки	Координаты, м		Описание закрепления на местности	Средняя квадратическая погрешность определения координат характерных точек границы части земельного участка, м
	X	Y		
1	2	3	4	5
137	731310.35	1287558.7	данные отсутствуют	данные отсутствуют
137	731310.35	1287558.7	данные отсутствуют	данные отсутствуют
138	731296.03	1287559.28	данные отсутствуют	данные отсутствуют
139	732441.09	1289571.76	данные отсутствуют	данные отсутствуют
140	732447.29	1289562.78	данные отсутствуют	данные отсутствуют
141	732441.79	1289571.96	данные отсутствуют	данные отсутствуют
142	732377.17	1289792.06	данные отсутствуют	данные отсутствуют
143	732322.98	1289975.73	данные отсутствуют	данные отсутствуют
144	732280.68	1289973.67	данные отсутствуют	данные отсутствуют
145	732273.03	1289967.98	данные отсутствуют	данные отсутствуют
146	732329.25	1289777.79	данные отсутствуют	данные отсутствуют
147	732395.57	1289551.84	данные отсутствуют	данные отсутствуют
148	732414.39	1289520.4	данные отсутствуют	данные отсутствуют
149	731122.69	1284332.97	данные отсутствуют	данные отсутствуют
150	731142.35	1284333.58	данные отсутствуют	данные отсутствуют
151	731151.5	1284333.58	данные отсутствуют	данные отсутствуют
151	731151.5	1284333.58	данные отсутствуют	данные отсутствуют
Государственный регистратор			ФГИС ЕГРН	
полное наименование должности			подпись	
			инициалы, фамилия	

М.П.

Выписка из Единого государственного реестра недвижимости об объекте недвижимости
Сведения о частях земельного участка

Земельный участок				
(вид объекта недвижимости)				
Лист №		Раздела 4.2		Всего листов раздела 4.2 : ____
				Всего разделов: ____
				Всего листов выписки: ____
30.09.2021 № 99/2021/420817999				
Кадастровый номер:				02:22:000000:4067
Номер точки	Координаты, м		Описание закрепления на местности	Средняя квадратическая погрешность определения координат характерных точек границы части земельного участка, м
	X	Y		
1	2	3	4	5
152	731086.74	1284403.31	данные отсутствуют	данные отсутствуют
153	731085.22	1284404.03	данные отсутствуют	данные отсутствуют
154	731069.14	1284406.29	данные отсутствуют	данные отсутствуют
155	731056.09	1284379.07	данные отсутствуют	данные отсутствуют
156	730983.87	1284392.01	данные отсутствуют	данные отсутствуют
157	730976.67	1284373.79	данные отсутствуют	данные отсутствуют
158	731024.79	1284354.42	данные отсутствуют	данные отсутствуют
159	731028.25	1284365.19	данные отсутствуют	данные отсутствуют
160	731071.75	1284359.1	данные отсутствуют	данные отсутствуют
161	731120.09	1284336.16	данные отсутствуют	данные отсутствуют
162	731094.2	1284370.97	данные отсутствуют	данные отсутствуют
163	731094.92	1284372.34	данные отсутствуют	данные отсутствуют
164	731096.08	1284371.74	данные отсутствуют	данные отсутствуют
165	731095.36	1284370.36	данные отсутствуют	данные отсутствуют
166	730792.37	1284582.12	данные отсутствуют	данные отсутствуют
167	730853.33	1284542.56	данные отсутствуют	данные отсутствуют
168	730863.78	1284536.88	данные отсутствуют	данные отсутствуют
Государственный регистратор				ФГИС ЕГРН
полное наименование должности			подпись	инициалы, фамилия

М.П.

Выписка из Единого государственного реестра недвижимости об объекте недвижимости
Сведения о частях земельного участка

Земельный участок				
(вид объекта недвижимости)				
Лист №		Раздела 4.2		Всего листов раздела 4.2 : ____
				Всего разделов: ____
				Всего листов выписки: ____
30.09.2021 № 99/2021/420817999				
Кадастровый номер:				02:22:000000:4067
Номер точки	Координаты, м		Описание закрепления на местности	Средняя квадратическая погрешность определения координат характерных точек границы части земельного участка, м
	X	Y		
1	2	3	4	5
169	728807.79	1290405.44	данные отсутствуют	данные отсутствуют
170	728807.09	1290467.32	данные отсутствуют	данные отсутствуют
171	728807.09	1290499.95	данные отсутствуют	данные отсутствуют
172	728771.46	1290381.76	данные отсутствуют	данные отсутствуют
173	728771.13	1289991.1	данные отсутствуют	данные отсутствуют
174	728764.04	1289990.08	данные отсутствуют	данные отсутствуют
175	728773.05	1289767.56	данные отсутствуют	данные отсутствуют
176	728660.84	1290486.38	данные отсутствуют	данные отсутствуют
177	728807.09	1290525.83	данные отсутствуют	данные отсутствуют
178	728807.09	1290549.55	данные отсутствуют	данные отсутствуют
179	728773.44	1290544.86	данные отсутствуют	данные отсутствуют
180	728674.72	1290515.42	данные отсутствуют	данные отсутствуют
181	728667.55	1290511.97	данные отсутствуют	данные отсутствуют
182	728530.63	1290447	данные отсутствуют	данные отсутствуют
183	729233.27	1289492.07	данные отсутствуют	данные отсутствуют
184	729233.27	1289492.21	данные отсутствуют	данные отсутствуют
185	729274.17	1289517.74	данные отсутствуют	данные отсутствуют
Государственный регистратор				ФГИС ЕГРН
полное наименование должности			подпись	инициалы, фамилия

М.П.

Земельный участок				
(вид объекта недвижимости)				
Лист № _____ Раздела 4.2		Всего листов раздела 4.2 : _____		Всего разделов: _____
30.09.2021 № 99/2021/420817999				
Кадастровый номер:			02:22:000000:4067	
Номер точки	Координаты, м		Описание закрепления на местности	Средняя квадратическая погрешность определения координат характерных точек границы части земельного участка, м
	X	Y		
1	2	3	4	5
186	729275.07	1289518.31	данные отсутствуют	данные отсутствуют
187	729125.81	1289658.35	данные отсутствуют	данные отсутствуют
188	728858.08	1289923.64	данные отсутствуют	данные отсутствуют
189	728854.24	1290264.48	данные отсутствуют	данные отсутствуют
190	728861.87	1290433.52	данные отсутствуют	данные отсутствуют
191	728829.22	1290412.24	данные отсутствуют	данные отсутствуют
192	728829.34	1290401.23	данные отсутствуют	данные отсутствуют
192	728829.34	1290401.23	данные отсутствуют	данные отсутствуют
193	728829.72	1290283.39	данные отсутствуют	данные отсутствуют
193	728829.72	1290283.39	данные отсутствуют	данные отсутствуют
194	728829.99	1290168.82	данные отсутствуют	данные отсутствуют
194	728829.99	1290168.82	данные отсутствуют	данные отсутствуют
195	728830.63	1290118.82	данные отсутствуют	данные отсутствуют
195	728830.63	1290118.82	данные отсутствуют	данные отсутствуют
196	728829.78	1290009.03	данные отсутствуют	данные отсутствуют
196	728829.78	1290009.03	данные отсутствуют	данные отсутствуют
197	728833.22	1289878.16	данные отсутствуют	данные отсутствуют
Государственный регистратор			ФГИС ЕГРН	
полное наименование должности			подпись	
			инициалы, фамилия	

М.П.

Раздел 4.2

Выписка из Единого государственного реестра недвижимости об объекте недвижимости
Сведения о частях земельного участка

Земельный участок				
(вид объекта недвижимости)				
Лист № _____ Раздела 4.2		Всего листов раздела 4.2 : _____		Всего разделов: _____
30.09.2021 № 99/2021/420817999				
Кадастровый номер:			02:22:000000:4067	
Номер точки	Координаты, м		Описание закрепления на местности	Средняя квадратическая погрешность определения координат характерных точек границы части земельного участка, м
	X	Y		
1	2	3	4	5
198	729090.98	1289622.48	данные отсутствуют	данные отсутствуют
199	729230.57	1289490.37	данные отсутствуют	данные отсутствуют
200	728829.13	1290419.36	данные отсутствуют	данные отсутствуют
201	728862.21	1290440.92	данные отсутствуют	данные отсутствуют
202	728865.09	1290504.72	данные отсутствуют	данные отсутствуют
203	728889.12	1290560.99	данные отсутствуют	данные отсутствуют
204	728859.96	1290556.91	данные отсутствуют	данные отсутствуют
205	728828.59	1290552.54	данные отсутствуют	данные отсутствуют
206	728828.59	1290467.44	данные отсутствуют	данные отсутствуют
207	730778.03	1284591.43	данные отсутствуют	данные отсутствуют
208	730696.11	1284669.78	данные отсутствуют	данные отсутствуют
209	730631.47	1284695.25	данные отсутствуют	данные отсутствуют
210	730698.88	1284655.81	данные отсутствуют	данные отсутствуют
211	730763.01	1284601.17	данные отсутствуют	данные отсутствуют
212	729247.89	1284273.37	данные отсутствуют	данные отсутствуют
213	729461.5	1284360.2	данные отсутствуют	данные отсутствуют
214	729712.38	1284465.67	данные отсутствуют	данные отсутствуют
Государственный регистратор			ФГИС ЕГРН	
полное наименование должности			подпись	
			инициалы, фамилия	

М.П.

Выписка из Единого государственного реестра недвижимости об объекте недвижимости
Сведения о частях земельного участка

Земельный участок				
(вид объекта недвижимости)				
Лист № __ Раздела <u>4.2</u>		Всего листов раздела <u>4.2</u> : __		Всего разделов: __
30.09.2021 № 99/2021/420817999				
Кадастровый номер:			02:22:000000:4067	
Номер точки	Координаты, м		Описание закрепления на местности	Средняя квадратическая погрешность определения координат характерных точек границы части земельного участка, м
	X	Y		
1	2	3	4	5
215	729897.81	1284531.69	данные отсутствуют	данные отсутствуют
216	729895.51	1284545.75	данные отсутствуют	данные отсутствуют
217	730022.3	1284662.6	данные отсутствуют	данные отсутствуют
218	730098.99	1284708.86	данные отсутствуют	данные отсутствуют
219	730115.45	1284714.08	данные отсутствуют	данные отсутствуют
220	730199.5	1284730.4	данные отсутствуют	данные отсутствуют
221	730473.87	1284751.45	данные отсутствуют	данные отсутствуют
222	730554.2	1284740.47	данные отсутствуют	данные отсутствуют
223	730564.42	1284734.49	данные отсутствуют	данные отсутствуют
224	729981.22	1284692.82	данные отсутствуют	данные отсутствуют
225	729916.58	1284634	данные отсутствуют	данные отсутствуют
226	729924.4	1284636.77	данные отсутствуют	данные отсутствуют
227	729937.77	1284594.88	данные отсутствуют	данные отсутствуют
228	729883.24	1284571.66	данные отсутствуют	данные отсутствуют
229	729885.93	1284560.97	данные отсутствуют	данные отсутствуют
230	729845.86	1284544.79	данные отсутствуют	данные отсутствуют
231	729841.32	1284550.68	данные отсутствуют	данные отсутствуют
Государственный регистратор				ФГИС ЕГРН
полное наименование должности			подпись	инициалы, фамилия

М.П.

Выписка из Единого государственного реестра недвижимости об объекте недвижимости
Сведения о частях земельного участка

Земельный участок				
(вид объекта недвижимости)				
Лист № __ Раздела <u>4.2</u>		Всего листов раздела <u>4.2</u> : __		Всего разделов: __
30.09.2021 № 99/2021/420817999				
Кадастровый номер:			02:22:000000:4067	
Номер точки	Координаты, м		Описание закрепления на местности	Средняя квадратическая погрешность определения координат характерных точек границы части земельного участка, м
	X	Y		
1	2	3	4	5
232	729758.15	1284528.79	данные отсутствуют	данные отсутствуют
233	729749.22	1284533.55	данные отсутствуют	данные отсутствуют
234	729693.85	1284512.11	данные отсутствуют	данные отсутствуют
235	729442.07	1284406.27	данные отсутствуют	данные отсутствуют
236	729205.78	1284310.53	данные отсутствуют	данные отсутствуют
237	729057.97	1284281.67	данные отсутствуют	данные отсутствуют
238	730020.27	1289494.75	данные отсутствуют	данные отсутствуют
239	730028.14	1289504.9	данные отсутствуют	данные отсутствуют
240	729956.33	1289574.76	данные отсутствуют	данные отсутствуют
241	729861	1289657.48	данные отсутствуют	данные отсутствуют
242	729592.12	1289913.27	данные отсутствуют	данные отсутствуют
243	729588.14	1289909.49	данные отсутствуют	данные отсутствуют
244	729560.59	1289883.28	данные отсутствуют	данные отсутствуют
245	729832.69	1289624.42	данные отсутствуют	данные отсутствуют
246	729917.2	1289539.54	данные отсутствуют	данные отсутствуют
247	729972.52	1289508.69	данные отсутствуют	данные отсутствуют
248	729985.39	1289519.09	данные отсутствуют	данные отсутствуют
Государственный регистратор				ФГИС ЕГРН
полное наименование должности			подпись	инициалы, фамилия

М.П.

Земельный участок				
(вид объекта недвижимости)				
Лист № __ Раздела <u>4.2</u>		Всего листов раздела <u>4.2</u> : __		Всего разделов: __
30.09.2021 № 99/2021/420817999				
Кадастровый номер:			02:22:000000:4067	
Номер точки	Координаты, м		Описание закрепления на местности	Средняя квадратическая погрешность определения координат характерных точек границы части земельного участка, м
	X	Y		
1	2	3	4	5
249	730016.83	1289497.23	данные отсутствуют	данные отсутствуют
250	730016.81	1289497.17	данные отсутствуют	данные отсутствуют
251	728771.04	1289997.57	данные отсутствуют	данные отсутствуют
252	728770.87	1290073.65	данные отсутствуют	данные отсутствуют
252	728770.87	1290073.65	данные отсутствуют	данные отсутствуют
253	728760.54	1290076.44	данные отсутствуют	данные отсутствуют
254	728763.78	1289996.53	данные отсутствуют	данные отсутствуют
255	728770.65	1290120.66	данные отсутствуют	данные отсутствуют
255	728770.65	1290120.66	данные отсутствуют	данные отсутствуют
256	728769.45	1290375.07	данные отсутствуют	данные отсутствуют
257	728762.53	1290352.13	данные отсутствуют	данные отсутствуют
258	728760.35	1290120.78	данные отсутствуют	данные отсутствуют
259	728770.65	1290120.31	данные отсутствуют	данные отсутствуют
260	733408.48	1290060.36	данные отсутствуют	данные отсутствуют
261	733468.07	1290064.45	данные отсутствуют	данные отсутствуют
262	733742.21	1290090.13	данные отсутствуют	данные отсутствуют
263	733988.77	1290214.55	данные отсутствуют	данные отсутствуют
Государственный регистратор			ФГИС ЕГРН	
полное наименование должности			подпись	
			инициалы, фамилия	

М.П.

Раздел 4.2

Выписка из Единого государственного реестра недвижимости об объекте недвижимости
Сведения о частях земельного участка

Земельный участок				
(вид объекта недвижимости)				
Лист № __ Раздела <u>4.2</u>		Всего листов раздела <u>4.2</u> : __		Всего разделов: __
30.09.2021 № 99/2021/420817999				
Кадастровый номер:			02:22:000000:4067	
Номер точки	Координаты, м		Описание закрепления на местности	Средняя квадратическая погрешность определения координат характерных точек границы части земельного участка, м
	X	Y		
1	2	3	4	5
264	734210.72	1290332.5	данные отсутствуют	данные отсутствуют
265	734426.82	1290443.6	данные отсутствуют	данные отсутствуют
266	734419.38	1290469.62	данные отсутствуют	данные отсутствуют
266	734419.38	1290469.62	данные отсутствуют	данные отсутствуют
267	733767.93	1290116.66	данные отсутствуют	данные отсутствуют
268	733406.41	1290083.82	данные отсутствуют	данные отсутствуют
269	733406.26	1290083.73	данные отсутствуют	данные отсутствуют
270	732387.97	1289971.38	данные отсутствуют	данные отсутствуют
271	732594.23	1289988.58	данные отсутствуют	данные отсутствуют
272	732603.83	1289989.43	данные отсутствуют	данные отсутствуют
273	732326.23	1289975.89	данные отсутствуют	данные отсутствуют
274	728673.55	1284241.38	данные отсутствуют	данные отсутствуют
275	728806.68	1284244.83	данные отсутствуют	данные отсутствуют
276	729038.92	1284252.22	данные отсутствуют	данные отсутствуют
277	729175.24	1284255.67	данные отсутствуют	данные отсутствуют
278	729247.87	1284273.37	данные отсутствуют	данные отсутствуют
279	729000.91	1284284.16	данные отсутствуют	данные отсутствуют
Государственный регистратор			ФГИС ЕГРН	
полное наименование должности			подпись	
			инициалы, фамилия	

М.П.

Выписка из Единого государственного реестра недвижимости об объекте недвижимости
Сведения о частях земельного участка

Земельный участок				
(вид объекта недвижимости)				
Лист № __ Раздела 4.2		Всего листов раздела 4.2 : __		Всего разделов: __
30.09.2021 № 99/2021/420817999				
Кадастровый номер:			02:22:000000:4067	
Номер точки	Координаты, м		Описание закрепления на местности	Средняя квадратическая погрешность определения координат характерных точек границы части земельного участка, м
	X	Y		
1	2	3	4	5
280	728674.2	1284274.33	данные отсутствуют	данные отсутствуют
281	728645.59	1284267.72	данные отсутствуют	данные отсутствуют
282	728643.6	1284241.12	данные отсутствуют	данные отсутствуют
283	734343.12	1289135.9	данные отсутствуют	данные отсутствуют
284	734538.14	1289240.19	данные отсутствуют	данные отсутствуют
285	734538.14	1289241.71	данные отсутствуют	данные отсутствуют
285	734538.14	1289241.71	данные отсутствуют	данные отсутствуют
286	734540.38	1289241.71	данные отсутствуют	данные отсутствуют
286	734540.38	1289241.71	данные отсутствуют	данные отсутствуют
287	734540.38	1289241.39	данные отсутствуют	данные отсутствуют
288	734673.15	1289312.39	данные отсутствуют	данные отсутствуют
289	734665.26	1289346.73	данные отсутствуют	данные отсутствуют
290	734332.8	1289168.95	данные отсутствуют	данные отсутствуют
291	734066.67	1289233.88	данные отсутствуют	данные отсутствуют
292	733753.81	1289551.22	данные отсутствуют	данные отсутствуют
293	733424.47	1289892.01	данные отсутствуют	данные отсутствуют
294	733429.63	1289837.74	данные отсутствуют	данные отсутствуют
Государственный регистратор			ФГИС ЕГРН	
полное наименование должности			подпись	
			инициалы, фамилия	

М.П.

Выписка из Единого государственного реестра недвижимости об объекте недвижимости
Сведения о частях земельного участка

Земельный участок				
(вид объекта недвижимости)				
Лист № __ Раздела 4.2		Всего листов раздела 4.2 : __		Всего разделов: __
30.09.2021 № 99/2021/420817999				
Кадастровый номер:			02:22:000000:4067	
Номер точки	Координаты, м		Описание закрепления на местности	Средняя квадратическая погрешность определения координат характерных точек границы части земельного участка, м
	X	Y		
1	2	3	4	5
295	733729.45	1289527.5	данные отсутствуют	данные отсутствуют
296	734045.8	1289206.6	данные отсутствуют	данные отсутствуют
297	734331.06	1289134.37	данные отсутствуют	данные отсутствуют
298	733578.15	1289706.88	данные отсутствуют	данные отсутствуют
299	733576.59	1289708.47	данные отсутствуют	данные отсутствуют
300	733578.19	1289710.04	данные отсутствуют	данные отсутствуют
301	733579.75	1289708.44	данные отсутствуют	данные отсутствуют
302	733742.05	1289539.09	данные отсутствуют	данные отсутствуют
303	733740.49	1289540.69	данные отсутствуют	данные отсутствуют
304	733742.09	1289542.25	данные отсутствуют	данные отсутствуют
305	733743.65	1289540.65	данные отсутствуют	данные отсутствуют
306	733899.35	1289378.69	данные отсутствуют	данные отсутствуют
307	733897.79	1289380.29	данные отсутствуют	данные отсутствуют
308	733899.39	1289381.85	данные отсутствуют	данные отсутствуют
309	733900.95	1289380.26	данные отсутствуют	данные отсутствуют
310	734512.61	1289244.97	данные отсутствуют	данные отсутствуют
310	734512.61	1289244.97	данные отсутствуют	данные отсутствуют
Государственный регистратор			ФГИС ЕГРН	
полное наименование должности			подпись	
			инициалы, фамилия	

М.П.

Земельный участок				
(вид объекта недвижимости)				
Лист №		Раздела 4.2		Всего листов раздела 4.2 : ____
				Всего разделов: ____
				Всего листов выписки: ____
30.09.2021 № 99/2021/420817999				
Кадастровый номер:			02:22:000000:4067	
Номер точки	Координаты, м		Описание закрепления на местности	Средняя квадратическая погрешность определения координат характерных точек границы части земельного участка, м
	X	Y		
1	2	3	4	5
311	734511.56	1289246.94	данные отсутствуют	данные отсутствуют
311	734511.56	1289246.94	данные отсутствуют	данные отсутствуют
312	734513.53	1289247.99	данные отсутствуют	данные отсутствуют
312	734513.53	1289247.99	данные отсутствуют	данные отсутствуют
313	734514.58	1289246.02	данные отсутствуют	данные отсутствуют
313	734514.58	1289246.02	данные отсутствуют	данные отсутствуют
314	734058.08	1289216.68	данные отсутствуют	данные отсутствуют
315	734056.52	1289218.28	данные отсутствуют	данные отсутствуют
316	734058.11	1289219.84	данные отсутствуют	данные отсутствуют
317	734059.68	1289218.25	данные отсутствуют	данные отсутствуют
318	734333.6	1289148.9	данные отсутствуют	данные отсутствуют
318	734333.6	1289148.9	данные отсутствуют	данные отсутствуют
319	734332.54	1289150.87	данные отсутствуют	данные отсутствуют
319	734332.54	1289150.87	данные отсутствуют	данные отсутствуют
320	734334.51	1289151.93	данные отсутствуют	данные отсутствуют
320	734334.51	1289151.93	данные отсутствуют	данные отсутствуют
321	734335.57	1289149.96	данные отсутствуют	данные отсутствуют
Государственный регистратор			ФГИС ЕГРН	
полное наименование должности			подпись	
			инициалы, фамилия	

М.П.

Раздел 4.2

Выписка из Единого государственного реестра недвижимости об объекте недвижимости
Сведения о частях земельного участка

Земельный участок				
(вид объекта недвижимости)				
Лист №		Раздела 4.2		Всего листов раздела 4.2 : ____
				Всего разделов: ____
				Всего листов выписки: ____
30.09.2021 № 99/2021/420817999				
Кадастровый номер:			02:22:000000:4067	
Номер точки	Координаты, м		Описание закрепления на местности	Средняя квадратическая погрешность определения координат характерных точек границы части земельного участка, м
	X	Y		
1	2	3	4	5
321	734335.57	1289149.96	данные отсутствуют	данные отсутствуют
322	733386.23	1289931.58	данные отсутствуют	данные отсутствуют
323	733282.01	1290039.43	данные отсутствуют	данные отсутствуют
324	733237.81	1290036.14	данные отсутствуют	данные отсутствуют
325	733241.67	1290032.24	данные отсутствуют	данные отсутствуют
326	733392.55	1289876.12	данные отсутствуют	данные отсутствуют
327	733703.96	1288766	данные отсутствуют	данные отсутствуют
328	733911.27	1288878.54	данные отсутствуют	данные отсутствуют
329	734064.56	1288960.42	данные отсутствуют	данные отсутствуют
330	734062.98	1288960.42	данные отсутствуют	данные отсутствуют
330	734062.98	1288960.42	данные отсутствуют	данные отсутствуют
331	734062.98	1288962.66	данные отсутствуют	данные отсутствуют
331	734062.98	1288962.66	данные отсутствуют	данные отсутствуют
332	734065.22	1288962.66	данные отсутствуют	данные отсутствуют
332	734065.22	1288962.66	данные отсутствуют	данные отсутствуют
333	734065.22	1288960.77	данные отсутствуют	данные отсутствуют
334	734126.43	1288993.47	данные отсутствуют	данные отсутствуют
Государственный регистратор			ФГИС ЕГРН	
полное наименование должности			подпись	
			инициалы, фамилия	

М.П.

Выписка из Единого государственного реестра недвижимости об объекте недвижимости
Сведения о частях земельного участка

Земельный участок				
(вид объекта недвижимости)				
Лист № _____ Раздела 4.2		Всего листов раздела 4.2 : _____		Всего разделов: _____
30.09.2021 № 99/2021/420817999				
Кадастровый номер:			02:22:000000:4067	
Номер точки	Координаты, м		Описание закрепления на местности	Средняя квадратическая погрешность определения координат характерных точек границы части земельного участка, м
	X	Y		
1	2	3	4	5
335	734339.84	1289105.72	данные отсутствуют	данные отсутствуют
336	734678.67	1289288.4	данные отсутствуют	данные отсутствуют
337	734667.97	1289334.9	данные отсутствуют	данные отсутствуют
338	734318.31	1289146.38	данные отсутствуют	данные отсутствуют
339	734196.84	1289082.49	данные отсутствуют	данные отсутствуют
340	734202.86	1289081.17	данные отсутствуют	данные отсутствуют
341	734200.6	1289070.84	данные отсутствуют	данные отсутствуют
342	734191.11	1289072.91	данные отсутствуют	данные отсутствуют
343	734192.74	1289080.33	данные отсутствуют	данные отсутствуют
344	734104.95	1289034.15	данные отсутствуют	данные отсутствуют
345	733889.52	1288919.08	данные отсутствуют	данные отсутствуют
346	733682.29	1288806.57	данные отсутствуют	данные отсутствуют
347	733580.38	1288752.35	данные отсутствуют	данные отсутствуют
348	733584.86	1288729.71	данные отсутствуют	данные отсутствуют
348	733584.86	1288729.71	данные отсутствуют	данные отсутствуют
349	733559.94	1288719.32	данные отсутствуют	данные отсутствуют
350	733555.81	1288739.28	данные отсутствуют	данные отсутствуют
Государственный регистратор			ФГИС ЕГРН	
полное наименование должности			подпись	
			инициалы, фамилия	

М.П.

Раздел 4.2

Выписка из Единого государственного реестра недвижимости об объекте недвижимости
Сведения о частях земельного участка

Земельный участок				
(вид объекта недвижимости)				
Лист № _____ Раздела 4.2		Всего листов раздела 4.2 : _____		Всего разделов: _____
30.09.2021 № 99/2021/420817999				
Кадастровый номер:			02:22:000000:4067	
Номер точки	Координаты, м		Описание закрепления на местности	Средняя квадратическая погрешность определения координат характерных точек границы части земельного участка, м
	X	Y		
1	2	3	4	5
351	733179.18	1288538.91	данные отсутствуют	данные отсутствуют
352	733179.91	1288537.05	данные отсутствуют	данные отсутствуют
353	733194.76	1288503.05	данные отсутствуют	данные отсутствуют
353	733194.76	1288503.05	данные отсутствуют	данные отсутствуют
354	733203.26	1288499.62	данные отсутствуют	данные отсутствуют
355	734538.14	1289239.47	данные отсутствуют	данные отсутствуют
355	734538.14	1289239.47	данные отсутствуют	данные отсутствуют
356	734540.38	1289239.47	данные отсутствуют	данные отсутствуют
356	734540.38	1289239.47	данные отсутствуют	данные отсутствуют
357	734514.1	1289201.17	данные отсутствуют	данные отсутствуют
357	734514.1	1289201.17	данные отсутствуют	данные отсутствуют
358	734514.1	1289203.41	данные отсутствуют	данные отсутствуют
358	734514.1	1289203.41	данные отсутствуют	данные отсутствуют
359	734516.34	1289203.41	данные отсутствуют	данные отсутствуют
359	734516.34	1289203.41	данные отсутствуют	данные отсутствуют
360	734516.34	1289201.17	данные отсутствуют	данные отсутствуют
360	734516.34	1289201.17	данные отсутствуют	данные отсутствуют
Государственный регистратор			ФГИС ЕГРН	
полное наименование должности			подпись	
			инициалы, фамилия	

М.П.

Земельный участок				
(вид объекта недвижимости)				
Лист № _____ Раздела 4.2		Всего листов раздела 4.2 : _____		Всего разделов: _____
30.09.2021 № 99/2021/420817999				
Кадастровый номер:			02:22:000000:4067	
Номер точки	Координаты, м		Описание закрепления на местности	Средняя квадратическая погрешность определения координат характерных точек границы части земельного участка, м
	X	Y		
1	2	3	4	5
361	734327.6	1289126.73	данные отсутствуют	данные отсутствуют
362	734327.6	1289128.97	данные отсутствуют	данные отсутствуют
363	734329.84	1289128.97	данные отсутствуют	данные отсутствуют
364	734329.84	1289126.73	данные отсутствуют	данные отсутствуют
364	734329.84	1289126.73	данные отсутствуют	данные отсутствуют
365	734292.51	1289083.01	данные отсутствуют	данные отсутствуют
365	734292.51	1289083.01	данные отсутствуют	данные отсутствуют
366	734292.51	1289085.25	данные отсутствуют	данные отсутствуют
366	734292.51	1289085.25	данные отсутствуют	данные отсутствуют
367	734294.75	1289085.25	данные отсутствуют	данные отсутствуют
367	734294.75	1289085.25	данные отсутствуют	данные отсутствуют
368	734294.75	1289083.01	данные отсутствуют	данные отсутствуют
368	734294.75	1289083.01	данные отсутствуют	данные отсутствуют
369	734115.65	1289013.42	данные отсутствуют	данные отсутствуют
370	734115.65	1289015.66	данные отсутствуют	данные отсутствуют
371	734117.89	1289015.66	данные отсутствуют	данные отсутствуют
372	734117.89	1289013.42	данные отсутствуют	данные отсутствуют
Государственный регистратор			ФГИС ЕГРН	
полное наименование должности			подпись	
			инициалы, фамилия	

М.П.

Раздел 4.2

Выписка из Единого государственного реестра недвижимости об объекте недвижимости
Сведения о частях земельного участка

Земельный участок				
(вид объекта недвижимости)				
Лист № _____ Раздела 4.2		Всего листов раздела 4.2 : _____		Всего разделов: _____
30.09.2021 № 99/2021/420817999				
Кадастровый номер:			02:22:000000:4067	
Номер точки	Координаты, м		Описание закрепления на местности	Средняя квадратическая погрешность определения координат характерных точек границы части земельного участка, м
	X	Y		
1	2	3	4	5
373	733900.11	1288898.36	данные отсутствуют	данные отсутствуют
374	733900.11	1288900.6	данные отсутствуют	данные отсутствуют
375	733902.35	1288900.6	данные отсутствуют	данные отсутствуют
376	733902.35	1288898.36	данные отсутствуют	данные отсутствуют
376	733902.35	1288898.36	данные отсутствуют	данные отсутствуют
377	733839.69	1288841.19	данные отсутствуют	данные отсутствуют
377	733839.69	1288841.19	данные отсутствуют	данные отсутствуют
378	733839.69	1288843.43	данные отсутствуют	данные отсутствуют
378	733839.69	1288843.43	данные отсутствуют	данные отсутствуют
379	733841.93	1288843.43	данные отсутствуют	данные отсутствуют
379	733841.93	1288843.43	данные отсутствуют	данные отсутствуют
380	733841.93	1288841.19	данные отсутствуют	данные отсутствуют
380	733841.93	1288841.19	данные отсутствуют	данные отсутствуют
381	733692.07	1288786.79	данные отсутствуют	данные отсутствуют
381	733692.07	1288786.79	данные отсутствуют	данные отсутствуют
382	733692.07	1288789.03	данные отсутствуют	данные отсутствуют
383	733694.31	1288789.03	данные отсутствуют	данные отсутствуют
Государственный регистратор			ФГИС ЕГРН	
полное наименование должности			подпись	
			инициалы, фамилия	

М.П.

Выписка из Единого государственного реестра недвижимости об объекте недвижимости
Сведения о частях земельного участка

Земельный участок				
(вид объекта недвижимости)				
Лист № _____ Раздела 4.2		Всего листов раздела 4.2 : _____		Всего разделов: _____
30.09.2021 № 99/2021/420817999				
Кадастровый номер:			02:22:000000:4067	
Номер точки	Координаты, м		Описание закрепления на местности	Средняя квадратическая погрешность определения координат характерных точек границы части земельного участка, м
	X	Y		
1	2	3	4	5
384	733694.31	1288786.79	данные отсутствуют	данные отсутствуют
384	733694.31	1288786.79	данные отсутствуют	данные отсутствуют
385	733610.15	1288718.74	данные отсутствуют	данные отсутствуют
385	733610.15	1288718.74	данные отсутствуют	данные отсутствуют
386	733610.15	1288720.98	данные отсутствуют	данные отсутствуют
386	733610.15	1288720.98	данные отсутствуют	данные отсутствуют
387	733612.39	1288720.98	данные отсутствуют	данные отсутствуют
387	733612.39	1288720.98	данные отсутствуют	данные отсутствуют
388	733612.39	1288718.74	данные отсутствуют	данные отсутствуют
388	733612.39	1288718.74	данные отсутствуют	данные отсутствуют
389	733476.01	1288671.33	данные отсутствуют	данные отсутствуют
389	733476.01	1288671.33	данные отсутствуют	данные отсутствуют
390	733476.01	1288673.57	данные отсутствуют	данные отсутствуют
391	733478.25	1288673.57	данные отсутствуют	данные отсутствуют
391	733478.25	1288673.57	данные отсутствуют	данные отсутствуют
392	733478.25	1288671.33	данные отсутствуют	данные отсутствуют
392	733478.25	1288671.33	данные отсутствуют	данные отсутствуют
Государственный регистратор				ФГИС ЕГРН
полное наименование должности			подпись	инициалы, фамилия

М.П.

Выписка из Единого государственного реестра недвижимости об объекте недвижимости
Сведения о частях земельного участка

Земельный участок				
(вид объекта недвижимости)				
Лист № _____ Раздела 4.2		Всего листов раздела 4.2 : _____		Всего разделов: _____
30.09.2021 № 99/2021/420817999				
Кадастровый номер:			02:22:000000:4067	
Номер точки	Координаты, м		Описание закрепления на местности	Средняя квадратическая погрешность определения координат характерных точек границы части земельного участка, м
	X	Y		
1	2	3	4	5
393	733380.09	1288595.56	данные отсутствуют	данные отсутствуют
393	733380.09	1288595.56	данные отсутствуют	данные отсутствуют
394	733380.09	1288597.8	данные отсутствуют	данные отсутствуют
394	733380.09	1288597.8	данные отсутствуют	данные отсутствуют
395	733382.33	1288597.8	данные отсутствуют	данные отсутствуют
395	733382.33	1288597.8	данные отсутствуют	данные отсутствуют
396	733382.33	1288595.56	данные отсутствуют	данные отсутствуют
396	733382.33	1288595.56	данные отсутствуют	данные отсутствуют
397	733268.65	1288560.78	данные отсутствуют	данные отсутствуют
397	733268.65	1288560.78	данные отсутствуют	данные отсутствуют
398	733268.65	1288563.02	данные отсутствуют	данные отсутствуют
399	733270.89	1288563.02	данные отсутствуют	данные отсутствуют
399	733270.89	1288563.02	данные отсутствуют	данные отсутствуют
400	733270.89	1288560.78	данные отсутствуют	данные отсутствуют
400	733270.89	1288560.78	данные отсутствуют	данные отсутствуют
401	730485.72	1287048.99	данные отсутствуют	данные отсутствуют
402	730485.63	1287048.99	данные отсутствуют	данные отсутствуют
Государственный регистратор				ФГИС ЕГРН
полное наименование должности			подпись	инициалы, фамилия

М.П.

Земельный участок				
(вид объекта недвижимости)				
Лист № __ Раздела <u>4.2</u>		Всего листов раздела <u>4.2</u> : __		Всего разделов: __
30.09.2021 № 99/2021/420817999				
Кадастровый номер:			02:22:000000:4067	
Номер точки	Координаты, м		Описание закрепления на местности	Средняя квадратическая погрешность определения координат характерных точек границы части земельного участка, м
	X	Y		
1	2	3	4	5
402	730485.63	1287048.99	данные отсутствуют	данные отсутствуют
403	730485.63	1287051.23	данные отсутствуют	данные отсутствуют
403	730485.63	1287051.23	данные отсутствуют	данные отсутствуют
404	730487.87	1287051.23	данные отсутствуют	данные отсутствуют
404	730487.87	1287051.23	данные отсутствуют	данные отсутствуют
405	730487.87	1287050.15	данные отсутствуют	данные отсутствуют
406	730530.29	1287072.96	данные отсутствуют	данные отсутствуют
407	730708.14	1287167.08	данные отсутствуют	данные отсутствуют
408	730706.92	1287167.08	данные отсутствуют	данные отсутствуют
408	730706.92	1287167.08	данные отсутствуют	данные отсутствуют
409	730706.92	1287169.32	данные отсутствуют	данные отсутствуют
409	730706.92	1287169.32	данные отсутствуют	данные отсутствуют
410	730709.16	1287169.32	данные отсутствуют	данные отсутствуют
410	730709.16	1287169.32	данные отсутствуют	данные отсутствуют
411	730709.16	1287167.62	данные отсутствуют	данные отсутствуют
412	730751.9	1287190.24	данные отсутствуют	данные отсутствуют
413	730903.25	1287271.25	данные отсутствуют	данные отсутствуют
Государственный регистратор			ФГИС ЕГРН	
полное наименование должности			подпись	
			инициалы, фамилия	

М.П.

Земельный участок				
(вид объекта недвижимости)				
Лист № __ Раздела <u>4.2</u>		Всего листов раздела <u>4.2</u> : __		Всего разделов: __
30.09.2021 № 99/2021/420817999				
Кадастровый номер:			02:22:000000:4067	
Номер точки	Координаты, м		Описание закрепления на местности	Средняя квадратическая погрешность определения координат характерных точек границы части земельного участка, м
	X	Y		
1	2	3	4	5
414	730901.31	1287271.25	данные отсутствуют	данные отсутствуют
414	730901.31	1287271.25	данные отсутствуют	данные отсутствуют
415	730901.31	1287273.49	данные отсутствуют	данные отсутствуют
415	730901.31	1287273.49	данные отсутствуют	данные отсутствуют
416	730903.55	1287273.49	данные отсутствуют	данные отсутствуют
416	730903.55	1287273.49	данные отсутствуют	данные отсутствуют
417	730903.55	1287271.41	данные отсутствуют	данные отсутствуют
418	731092.28	1287372.43	данные отсутствуют	данные отсутствуют
419	731091	1287372.43	данные отсутствуют	данные отсутствуют
419	731091	1287372.43	данные отсутствуют	данные отсутствуют
420	731091	1287374.67	данные отсутствуют	данные отсутствуют
420	731091	1287374.67	данные отсутствуют	данные отсутствуют
421	731093.24	1287374.67	данные отсутствуют	данные отсутствуют
421	731093.24	1287374.67	данные отсутствуют	данные отсутствуют
422	731093.24	1287372.94	данные отсутствуют	данные отсутствуют
423	731193.19	1287426.44	данные отсутствуют	данные отсутствуют
424	731251.09	1287457.19	данные отсутствуют	данные отсутствуют
Государственный регистратор			ФГИС ЕГРН	
полное наименование должности			подпись	
			инициалы, фамилия	

М.П.

Выписка из Единого государственного реестра недвижимости об объекте недвижимости
Сведения о частях земельного участка

Земельный участок						
(вид объекта недвижимости)						
Лист №		Раздела 4.2		Всего листов раздела 4.2 : ____	Всего разделов: ____	Всего листов выписки: ____
30.09.2021 № 99/2021/420817999						
Кадастровый номер:			02:22:000000:4067			
Номер точки	Координаты, м		Описание закрепления на местности	Средняя квадратическая погрешность определения координат характерных точек границы части земельного участка, м		
	X	Y				
1	2	3	4	5		
425	731249.56	1287457.19	данные отсутствуют	данные отсутствуют		
425	731249.56	1287457.19	данные отсутствуют	данные отсутствуют		
426	731249.56	1287459.43	данные отсутствуют	данные отсутствуют		
426	731249.56	1287459.43	данные отсутствуют	данные отсутствуют		
427	731251.8	1287459.43	данные отсутствуют	данные отсутствуют		
427	731251.8	1287459.43	данные отсутствуют	данные отсутствуют		
428	731251.8	1287457.57	данные отсутствуют	данные отсутствуют		
429	731306.92	1287486.84	данные отсутствуют	данные отсутствуют		
430	731309.42	1287540.25	данные отсутствуют	данные отсутствуют		
431	731171.63	1287467.07	данные отсутствуют	данные отсутствуют		
432	730730.34	1287230.88	данные отсутствуют	данные отсутствуют		
433	730508.7	1287113.58	данные отсутствуют	данные отсутствуют		
434	730320.26	1287012.24	данные отсутствуют	данные отсутствуют		
435	730331.77	1286966.2	данные отсутствуют	данные отсутствуют		
436	731182.78	1287446.54	данные отсутствуют	данные отсутствуют		
436	731182.78	1287446.54	данные отсутствуют	данные отсутствуют		
437	731182.78	1287448.78	данные отсутствуют	данные отсутствуют		
Государственный регистратор					ФГИС ЕГРН	
полное наименование должности			подпись		инициалы, фамилия	

М.П.

Раздел 4.2

Выписка из Единого государственного реестра недвижимости об объекте недвижимости
Сведения о частях земельного участка

Земельный участок						
(вид объекта недвижимости)						
Лист №		Раздела 4.2		Всего листов раздела 4.2 : ____	Всего разделов: ____	Всего листов выписки: ____
30.09.2021 № 99/2021/420817999						
Кадастровый номер:			02:22:000000:4067			
Номер точки	Координаты, м		Описание закрепления на местности	Средняя квадратическая погрешность определения координат характерных точек границы части земельного участка, м		
	X	Y				
1	2	3	4	5		
438	731185.02	1287448.78	данные отсутствуют	данные отсутствуют		
439	731185.02	1287446.54	данные отсутствуют	данные отсутствуют		
439	731185.02	1287446.54	данные отсутствуют	данные отсутствуют		
440	730963.75	1287328.66	данные отсутствуют	данные отсутствуют		
440	730963.75	1287328.66	данные отсутствуют	данные отсутствуют		
441	730963.75	1287330.99	данные отсутствуют	данные отсутствуют		
441	730963.75	1287330.99	данные отсутствуют	данные отсутствуют		
442	730965.99	1287330.99	данные отсутствуют	данные отсутствуют		
442	730965.99	1287330.99	данные отсутствуют	данные отсутствуют		
443	730965.99	1287328.66	данные отсутствуют	данные отсутствуют		
443	730965.99	1287328.66	данные отсутствуют	данные отсутствуют		
444	730741.27	1287210.77	данные отсутствуют	данные отсутствуют		
444	730741.27	1287210.77	данные отсутствуют	данные отсутствуют		
445	730741.27	1287213.01	данные отсутствуют	данные отсутствуют		
446	730743.51	1287213.01	данные отсутствуют	данные отсутствуют		
446	730743.51	1287213.01	данные отсутствуют	данные отсутствуют		
447	730743.51	1287210.77	данные отсутствуют	данные отсутствуют		
Государственный регистратор					ФГИС ЕГРН	
полное наименование должности			подпись		инициалы, фамилия	

М.П.

Земельный участок				
(вид объекта недвижимости)				
Лист № _____ Раздела 4.2		Всего листов раздела 4.2 : _____		Всего разделов: _____
30.09.2021 № 99/2021/420817999				
Кадастровый номер:			02:22:000000:4067	
Номер точки	Координаты, м		Описание закрепления на местности	Средняя квадратическая погрешность определения координат характерных точек границы части земельного участка, м
	X	Y		
1	2	3	4	5
447	730743.51	1287210.77	данные отсутствуют	данные отсутствуют
448	730518.89	1287091.25	данные отсутствуют	данные отсутствуют
448	730518.89	1287091.25	данные отсутствуют	данные отсутствуют
449	730518.89	1287093.49	данные отсутствуют	данные отсутствуют
450	730521.13	1287093.49	данные отсутствуют	данные отсутствуют
450	730521.13	1287093.49	данные отсутствуют	данные отсутствуют
451	730521.13	1287091.25	данные отсутствуют	данные отсутствуют
451	730521.13	1287091.25	данные отсутствуют	данные отсутствуют
452	728886.84	1286192.91	данные отсутствуют	данные отсутствуют
453	729480.17	1286510.83	данные отсутствуют	данные отсутствуют
454	729478.39	1286510.83	данные отсутствуют	данные отсутствуют
454	729478.39	1286510.83	данные отсутствуют	данные отсутствуют
455	729478.39	1286513.07	данные отсутствуют	данные отсутствуют
455	729478.39	1286513.07	данные отсутствуют	данные отсутствуют
456	729480.63	1286513.07	данные отсутствуют	данные отсутствуют
456	729480.63	1286513.07	данные отсутствуют	данные отсутствуют
457	729480.63	1286511.08	данные отсутствуют	данные отсутствуют
Государственный регистратор			ФГИС ЕГРН	
полное наименование должности			подпись	
			инициалы, фамилия	

М.П.

Земельный участок				
(вид объекта недвижимости)				
Лист № _____ Раздела 4.2		Всего листов раздела 4.2 : _____		Всего разделов: _____
30.09.2021 № 99/2021/420817999				
Кадастровый номер:			02:22:000000:4067	
Номер точки	Координаты, м		Описание закрепления на местности	Средняя квадратическая погрешность определения координат характерных точек границы части земельного участка, м
	X	Y		
1	2	3	4	5
458	729705.11	1286631.36	данные отсутствуют	данные отсутствуют
459	729637.25	1286647.18	данные отсутствуют	данные отсутствуют
460	728915.04	1286260.2	данные отсутствуют	данные отсутствуют
461	729507.97	1286550.83	данные отсутствуют	данные отсутствуют
461	729507.97	1286550.83	данные отсутствуют	данные отсутствуют
462	729507.97	1286553.07	данные отсутствуют	данные отсутствуют
462	729507.97	1286553.07	данные отсутствуют	данные отсутствуют
463	729510.21	1286553.07	данные отсутствуют	данные отсутствуют
463	729510.21	1286553.07	данные отсутствуют	данные отсутствуют
464	729510.21	1286550.83	данные отсутствуют	данные отсутствуют
464	729510.21	1286550.83	данные отсутствуют	данные отсутствуют
465	729306.14	1286442.5	данные отсутствуют	данные отсутствуют
465	729306.14	1286442.5	данные отсутствуют	данные отсутствуют
466	729306.14	1286444.74	данные отсутствуют	данные отсутствуют
466	729306.14	1286444.74	данные отсутствуют	данные отсутствуют
467	729308.38	1286444.74	данные отсутствуют	данные отсутствуют
467	729308.38	1286444.74	данные отсутствуют	данные отсутствуют
Государственный регистратор			ФГИС ЕГРН	
полное наименование должности			подпись	
			инициалы, фамилия	

М.П.

Выписка из Единого государственного реестра недвижимости об объекте недвижимости
Сведения о частях земельного участка

Земельный участок				
(вид объекта недвижимости)				
Лист № __ Раздела <u>4.2</u>		Всего листов раздела <u>4.2</u> : __		Всего разделов: __
30.09.2021 № 99/2021/420817999				
Кадастровый номер:			02:22:000000:4067	
Номер точки	Координаты, м		Описание закрепления на местности	Средняя квадратическая погрешность определения координат характерных точек границы части земельного участка, м
	X	Y		
1	2	3	4	5
468	729308.38	1286442.5	данные отсутствуют	данные отсутствуют
468	729308.38	1286442.5	данные отсутствуют	данные отсутствуют
469	729245.62	1286386.37	данные отсутствуют	данные отсутствуют
469	729245.62	1286386.37	данные отсутствуют	данные отсутствуют
470	729245.62	1286388.61	данные отсутствуют	данные отсутствуют
470	729245.62	1286388.61	данные отсутствуют	данные отсутствуют
471	729247.86	1286388.61	данные отсутствуют	данные отсутствуют
471	729247.86	1286388.61	данные отсутствуют	данные отсутствуют
472	729247.86	1286386.37	данные отсутствуют	данные отсутствуют
472	729247.86	1286386.37	данные отсутствуют	данные отсутствуют
473	729084.78	1286324.51	данные отсутствуют	данные отсутствуют
473	729084.78	1286324.51	данные отсутствуют	данные отсутствуют
474	729084.78	1286326.75	данные отсутствуют	данные отсутствуют
474	729084.78	1286326.75	данные отсутствуют	данные отсутствуют
475	729087.02	1286326.75	данные отсутствуют	данные отсутствуют
475	729087.02	1286326.75	данные отсутствуют	данные отсутствуют
476	729087.02	1286324.51	данные отсутствуют	данные отсутствуют
Государственный регистратор			ФГИС ЕГРН	
полное наименование должности			подпись	
			инициалы, фамилия	

М.П.

Выписка из Единого государственного реестра недвижимости об объекте недвижимости
Сведения о частях земельного участка

Земельный участок				
(вид объекта недвижимости)				
Лист № __ Раздела <u>4.2</u>		Всего листов раздела <u>4.2</u> : __		Всего разделов: __
30.09.2021 № 99/2021/420817999				
Кадастровый номер:			02:22:000000:4067	
Номер точки	Координаты, м		Описание закрепления на местности	Средняя квадратическая погрешность определения координат характерных точек границы части земельного участка, м
	X	Y		
1	2	3	4	5
476	729087.02	1286324.51	данные отсутствуют	данные отсутствуют
477	729034.23	1286273.38	данные отсутствуют	данные отсутствуют
477	729034.23	1286273.38	данные отсутствуют	данные отсутствуют
478	729034.23	1286275.62	данные отсутствуют	данные отсутствуют
478	729034.23	1286275.62	данные отсутствуют	данные отсутствуют
479	729036.47	1286275.62	данные отсутствуют	данные отсутствуют
479	729036.47	1286275.62	данные отсутствуют	данные отсутствуют
480	729036.47	1286273.38	данные отсутствуют	данные отсутствуют
480	729036.47	1286273.38	данные отсутствуют	данные отсутствуют
481	728743.74	1286116.23	данные отсутствуют	данные отсутствуют
482	728743.74	1286117.69	данные отсутствуют	данные отсутствуют
482	728743.74	1286117.69	данные отсутствуют	данные отсутствуют
483	728745.98	1286117.69	данные отсутствуют	данные отсутствуют
483	728745.98	1286117.69	данные отсутствуют	данные отсутствуют
484	728745.98	1286117.43	данные отсутствуют	данные отсутствуют
485	728799.33	1286146.02	данные отсутствуют	данные отсутствуют
486	728806.43	1286171.04	данные отсутствуют	данные отсутствуют
Государственный регистратор			ФГИС ЕГРН	
полное наименование должности			подпись	
			инициалы, фамилия	

М.П.

Земельный участок				
(вид объекта недвижимости)				
Лист № _____ Раздела 4.2		Всего листов раздела 4.2 : _____		Всего разделов: _____
30.09.2021 № 99/2021/420817999				
Кадастровый номер:			02:22:000000:4067	
Номер точки	Координаты, м		Описание закрепления на местности	Средняя квадратическая погрешность определения координат характерных точек границы части земельного участка, м
	X	Y		
1	2	3	4	5
486	728806.43	1286171.04	данные отсутствуют	данные отсутствуют
486	728806.43	1286171.04	данные отсутствуют	данные отсутствуют
487	728820.44	1286209.51	данные отсутствуют	данные отсутствуют
488	728607.42	1286095.36	данные отсутствуют	данные отсутствуют
489	728679.75	1286081.94	данные отсутствуют	данные отсутствуют
490	728650.76	1286092.15	данные отсутствуют	данные отсутствуют
490	728650.76	1286092.15	данные отсутствуют	данные отсутствуют
491	728650.75	1286094.3	данные отсутствуют	данные отсутствуют
492	728652.9	1286094.31	данные отсутствуют	данные отсутствуют
492	728652.9	1286094.31	данные отсутствуют	данные отсутствуют
493	728652.9	1286092.14	данные отсутствуют	данные отсутствуют
493	728652.9	1286092.14	данные отсутствуют	данные отсутствуют
494	731209.41	1287312.21	данные отсутствуют	данные отсутствуют
494	731209.41	1287312.21	данные отсутствуют	данные отсутствуют
495	731259.04	1287333.8	данные отсутствуют	данные отсутствуют
495	731259.04	1287333.8	данные отсутствуют	данные отсутствуют
496	731310.84	1287376.96	данные отсутствуют	данные отсутствуют
Государственный регистратор			ФГИС ЕГРН	
полное наименование должности			подпись	
			инициалы, фамилия	

М.П.

Земельный участок				
(вид объекта недвижимости)				
Лист № _____ Раздела 4.2		Всего листов раздела 4.2 : _____		Всего разделов: _____
30.09.2021 № 99/2021/420817999				
Кадастровый номер:			02:22:000000:4067	
Номер точки	Координаты, м		Описание закрепления на местности	Средняя квадратическая погрешность определения координат характерных точек границы части земельного участка, м
	X	Y		
1	2	3	4	5
496	731310.84	1287376.96	данные отсутствуют	данные отсутствуют
497	731313.04	1287377.47	данные отсутствуют	данные отсутствуют
498	731317	1287443.08	данные отсутствуют	данные отсутствуют
499	731303.61	1287558.98	данные отсутствуют	данные отсутствуют
500	731293.46	1287373.56	данные отсутствуют	данные отсутствуют
501	731177.7	1287300.26	данные отсутствуют	данные отсутствуют
502	731085.31	1284405.01	данные отсутствуют	данные отсутствуют
503	731064.23	1284434	данные отсутствуют	данные отсутствуют
503	731064.23	1284434	данные отсутствуют	данные отсутствуют
504	730998.56	1284466.29	данные отсутствуют	данные отсутствуют
505	731001.26	1284463.84	данные отсутствуют	данные отсутствуют
506	731071.87	1284418.72	данные отсутствуют	данные отсутствуют
507	730559.17	1286859.11	данные отсутствуют	данные отсутствуют
508	730583.55	1286871.96	данные отсутствуют	данные отсутствуют
508	730583.55	1286871.96	данные отсутствуют	данные отсутствуют
509	730658.28	1286924.17	данные отсутствуют	данные отсутствуют
510	730564.18	1286865.31	данные отсутствуют	данные отсутствуют
Государственный регистратор			ФГИС ЕГРН	
полное наименование должности			подпись	
			инициалы, фамилия	

М.П.

Выписка из Единого государственного реестра недвижимости об объекте недвижимости
Сведения о частях земельного участка

Земельный участок				
(вид объекта недвижимости)				
Лист № __ Раздела 4.2		Всего листов раздела 4.2 : __		Всего разделов: __
30.09.2021 № 99/2021/420817999				
Кадастровый номер:			02:22:000000:4067	
Номер точки	Координаты, м		Описание закрепления на местности	Средняя квадратическая погрешность определения координат характерных точек границы части земельного участка, м
	X	Y		
1	2	3	4	5
511	730566.88	1285004.4	данные отсутствуют	данные отсутствуют
512	730574.84	1285005.28	данные отсутствуют	данные отсутствуют
512	730574.84	1285005.28	данные отсутствуют	данные отсутствуют
513	730583.83	1285017.27	данные отсутствуют	данные отсутствуют
514	730539.08	1285161.92	данные отсутствуют	данные отсутствуют
515	730532.53	1285239.13	данные отсутствуют	данные отсутствуют
516	730514.77	1285212.16	данные отсутствуют	данные отсутствуют
517	730519.36	1285158.07	данные отсутствуют	данные отсутствуют
518	730411.33	1286644.32	данные отсутствуют	данные отсутствуют
519	730441.65	1286681.85	данные отсутствуют	данные отсутствуют
520	730410.55	1286674.99	данные отсутствуют	данные отсутствуют
521	730403.8	1286666.63	данные отсутствуют	данные отсутствуют
522	730403.8	1286593.84	данные отсутствуют	данные отсутствуют
522	730403.8	1286593.84	данные отсутствуют	данные отсутствуют
523	730424.38	1286542.39	данные отсутствуют	данные отсутствуют
524	730058.82	1289460.62	данные отсутствуют	данные отсутствуют
525	730066.42	1289467.66	данные отсутствуют	данные отсутствуют
Государственный регистратор			ФГИС ЕГРН	
полное наименование должности			подпись	
			инициалы, фамилия	

М.П.

Выписка из Единого государственного реестра недвижимости об объекте недвижимости
Сведения о частях земельного участка

Земельный участок				
(вид объекта недвижимости)				
Лист № __ Раздела 4.2		Всего листов раздела 4.2 : __		Всего разделов: __
30.09.2021 № 99/2021/420817999				
Кадастровый номер:			02:22:000000:4067	
Номер точки	Координаты, м		Описание закрепления на местности	Средняя квадратическая погрешность определения координат характерных точек границы части земельного участка, м
	X	Y		
1	2	3	4	5
526	730042.59	1289490.84	данные отсутствуют	данные отсутствуют
527	730017.41	1289498.81	данные отсутствуют	данные отсутствуют
528	730013.29	1289486.82	данные отсутствуют	данные отсутствуют
529	730049.17	1289472.98	данные отсутствуют	данные отсутствуют
530	730048.94	1289475.97	данные отсутствуют	данные отсутствуют
531	730051.93	1289476.2	данные отсутствуют	данные отсутствуют
532	730052.16	1289473.2	данные отсутствуют	данные отсутствуют
533	730049.42	1289469.59	данные отсутствуют	данные отсутствуют
534	730049.2	1289472.58	данные отсутствуют	данные отсутствуют
535	730052.19	1289472.8	данные отсутствуют	данные отсутствуют
536	730052.41	1289469.81	данные отсутствуют	данные отсутствуют
537	729854.9	1284612.18	данные отсутствуют	данные отсутствуют
538	729910.08	1284631.7	данные отсутствуют	данные отсутствуют
539	729906.8	1284639.6	данные отсутствуют	данные отсутствуют
540	729847.77	1284623.89	данные отсутствуют	данные отсутствуют
541	729849.41	1284619.72	данные отсутствуют	данные отсутствуют
542	729844.26	1284639.15	данные отсутствуют	данные отсутствуют
Государственный регистратор			ФГИС ЕГРН	
полное наименование должности			подпись	
			инициалы, фамилия	

М.П.

Земельный участок				
(вид объекта недвижимости)				
Лист № __ Раздела <u>4.2</u>		Всего листов раздела <u>4.2</u> : __		Всего разделов: __
30.09.2021 № 99/2021/420817999				
Кадастровый номер:			02:22:000000:4067	
Номер точки	Координаты, м		Описание закрепления на местности	Средняя квадратическая погрешность определения координат характерных точек границы части земельного участка, м
	X	Y		
1	2	3	4	5
543	729837.96	1284636.06	данные отсутствуют	данные отсутствуют
544	729847.31	1284624.72	данные отсутствуют	данные отсутствуют
545	729803.37	1284590.47	данные отсутствуют	данные отсутствуют
546	729849.11	1284609.96	данные отсутствуют	данные отсутствуют
547	729843.79	1284617.25	данные отсутствуют	данные отсутствуют
548	729842.2	1284621.4	данные отсутствуют	данные отсутствуют
549	729832.39	1284633.33	данные отсутствуют	данные отсутствуют
550	729825.15	1284629.77	данные отсутствуют	данные отсутствуют
551	729827.46	1284617.81	данные отсутствуют	данные отсутствуют
552	729834.89	1284618.29	данные отсутствуют	данные отсутствуют
553	729834.53	1284620.26	данные отсутствуют	данные отсутствуют
554	729836.64	1284620.65	данные отсутствуют	данные отсутствуют
555	729836.2	1284622.99	данные отсутствуют	данные отсутствуют
556	729838.17	1284623.36	данные отсутствуют	данные отсутствуют
557	729838.61	1284621.03	данные отсутствуют	данные отсутствуют
558	729840.96	1284621.47	данные отсутствуют	данные отсутствуют
559	729841.34	1284619.51	данные отсутствуют	данные отсутствуют
Государственный регистратор			ФГИС ЕГРН	
полное наименование должности			подпись	
			инициалы, фамилия	

М.П.

Земельный участок				
(вид объекта недвижимости)				
Лист № __ Раздела <u>4.2</u>		Всего листов раздела <u>4.2</u> : __		Всего разделов: __
30.09.2021 № 99/2021/420817999				
Кадастровый номер:			02:22:000000:4067	
Номер точки	Координаты, м		Описание закрепления на местности	Средняя квадратическая погрешность определения координат характерных точек границы части земельного участка, м
	X	Y		
1	2	3	4	5
560	729840.2	1284615.13	данные отсутствуют	данные отсутствуют
561	729839.5	1284617.05	данные отсутствуют	данные отсутствуют
562	729841.28	1284617.7	данные отсутствуют	данные отсутствуют
563	729841.99	1284615.79	данные отсутствуют	данные отсутствуют
564	729837.62	1284613.55	данные отсутствуют	данные отсутствуют
565	729836.75	1284615.68	данные отсутствуют	данные отсутствуют
566	729838.53	1284616.41	данные отсутствуют	данные отсутствуют
567	729839.4	1284614.28	данные отсутствуют	данные отсутствуют
568	729833.76	1284611.88	данные отсутствуют	данные отсутствуют
569	729832.94	1284613.92	данные отсутствуют	данные отсутствуют
570	729834.8	1284614.67	данные отсутствуют	данные отсутствуют
571	729835.62	1284612.63	данные отсутствуют	данные отсутствуют
572	729549.25	1289936.15	данные отсутствуют	данные отсутствуют
573	729539.29	1289980.47	данные отсутствуют	данные отсутствуют
574	729533.42	1289986.17	данные отсутствуют	данные отсутствуют
575	729545.75	1289933.52	данные отсутствуют	данные отсутствуют
576	728907.3	1290561.22	данные отсутствуют	данные отсутствуют
Государственный регистратор			ФГИС ЕГРН	
полное наименование должности			подпись	
			инициалы, фамилия	

М.П.

Выписка из Единого государственного реестра недвижимости об объекте недвижимости
Сведения о частях земельного участка

Земельный участок				
(вид объекта недвижимости)				
Лист № _____ Раздела 4.2		Всего листов раздела 4.2 : _____		Всего разделов: _____
30.09.2021 № 99/2021/420817999				
Кадастровый номер:			02:22:000000:4067	
Номер точки	Координаты, м		Описание закрепления на местности	Средняя квадратическая погрешность определения координат характерных точек границы части земельного участка, м
	X	Y		
1	2	3	4	5
577	728908.08	1290563.64	данные отсутствуют	данные отсутствуют
578	728883.95	1290560.27	данные отсутствуют	данные отсутствуют
579	728670.21	1284597.56	данные отсутствуют	данные отсутствуют
580	728905.62	1284666.4	данные отсутствуют	данные отсутствуют
581	728947.24	1284674.34	данные отсутствуют	данные отсутствуют
582	728871.98	1284664.44	данные отсутствуют	данные отсутствуют
582	728871.98	1284664.44	данные отсутствуют	данные отсутствуют
583	728733.15	1284622.81	данные отсутствуют	данные отсутствуют
583	728733.15	1284622.81	данные отсутствуют	данные отсутствуют
584	728670.73	1284604.49	данные отсутствуют	данные отсутствуют
584	728670.73	1284604.49	данные отсутствуют	данные отсутствуют
585	728769.42	1290380.43	данные отсутствуют	данные отсутствуют
585	728769.42	1290380.43	данные отсутствуют	данные отсутствуют
586	728798.87	1290399.62	данные отсутствуют	данные отсутствуют
587	728799.73	1290472.34	данные отсутствуют	данные отсутствуют
588	728802.44	1290548.9	данные отсутствуют	данные отсутствуют
589	728782.31	1290546.1	данные отсутствуют	данные отсутствуют
Государственный регистратор			ФГИС ЕГРН	
полное наименование должности			подпись	
			инициалы, фамилия	

М.П.

Выписка из Единого государственного реестра недвижимости об объекте недвижимости
Сведения о частях земельного участка

Земельный участок				
(вид объекта недвижимости)				
Лист № _____ Раздела 4.2		Всего листов раздела 4.2 : _____		Всего разделов: _____
30.09.2021 № 99/2021/420817999				
Кадастровый номер:			02:22:000000:4067	
Номер точки	Координаты, м		Описание закрепления на местности	Средняя квадратическая погрешность определения координат характерных точек границы части земельного участка, м
	X	Y		
1	2	3	4	5
590	728779.74	1290472.9	данные отсутствуют	данные отсутствуют
591	728777.37	1290389.19	данные отсутствуют	данные отсутствуют
592	728593.43	1290476.8	данные отсутствуют	данные отсутствуют
593	728570.15	1290465.75	данные отсутствуют	данные отсутствуют
594	728769.47	1290370.88	данные отсутствуют	данные отсутствуют
595	728847.13	1286282.79	данные отсутствуют	данные отсутствуют
596	729066.82	1286895.71	данные отсутствуют	данные отсутствуют
597	728898.78	1289009.75	данные отсутствуют	данные отсутствуют
598	728859.97	1289097.87	данные отсутствуют	данные отсутствуют
599	728877.75	1289056.09	данные отсутствуют	данные отсутствуют
600	733622.69	1288698.56	данные отсутствуют	данные отсутствуют
601	734075.64	1288938.17	данные отсутствуют	данные отсутствуют
602	734683.78	1289266.15	данные отсутствуют	данные отсутствуют
603	734673.09	1289312.64	данные отсутствуют	данные отсутствуют
604	734540.38	1289241.07	данные отсутствуют	данные отсутствуют
605	734538.14	1289239.86	данные отсутствуют	данные отсутствуют
606	734329.84	1289127.52	данные отсутствуют	данные отсутствуют
Государственный регистратор			ФГИС ЕГРН	
полное наименование должности			подпись	
			инициалы, фамилия	

М.П.

Земельный участок				
(вид объекта недвижимости)				
Лист № _____ Раздела 4.2		Всего листов раздела 4.2 : _____		Всего разделов: _____
30.09.2021 № 99/2021/420817999				
Кадастровый номер:			02:22:000000:4067	
Номер точки	Координаты, м		Описание закрепления на местности	Средняя квадратическая погрешность определения координат характерных точек границы части земельного участка, м
	X	Y		
1	2	3	4	5
607	734328.38	1289126.73	данные отсутствуют	данные отсутствуют
608	734054.07	1288978.79	данные отсутствуют	данные отсутствуют
609	733902.35	1288898.53	данные отсутствуют	данные отсутствуют
610	733902.02	1288898.36	данные отсутствуют	данные отсутствуют
611	733694.31	1288788.49	данные отсутствуют	данные отсутствуют
612	733692.07	1288787.3	данные отсутствуют	данные отсутствуют
613	733601.1	1288739.18	данные отсутствуют	данные отсутствуют
614	733584.71	1288730.45	данные отсутствуют	данные отсутствуют
615	733577.75	1288726.74	данные отсутствуют	данные отсутствуют
616	733477.89	1288673.57	данные отсутствуют	данные отсутствуют
617	733476.01	1288672.57	данные отсутствуют	данные отсутствуют
618	733270.29	1288563.02	данные отсутствуют	данные отсутствуют
619	733268.65	1288562.15	данные отсутствуют	данные отсутствуют
620	733187.76	1288519.08	данные отсутствуют	данные отсутствуют
621	733229.34	1288489.1	данные отсутствуют	данные отсутствуют
622	734065.22	1288960.42	данные отсутствуют	данные отсутствуют
623	730717.92	1287147.47	данные отсутствуют	данные отсутствуют
Государственный регистратор			ФГИС ЕГРН	
полное наименование должности			подпись	
			инициалы, фамилия	

М.П.

Раздел 4.2

Выписка из Единого государственного реестра недвижимости об объекте недвижимости
Сведения о частях земельного участка

Земельный участок				
(вид объекта недвижимости)				
Лист № _____ Раздела 4.2		Всего листов раздела 4.2 : _____		Всего разделов: _____
30.09.2021 № 99/2021/420817999				
Кадастровый номер:			02:22:000000:4067	
Номер точки	Координаты, м		Описание закрепления на местности	Средняя квадратическая погрешность определения координат характерных точек границы части земельного участка, м
	X	Y		
1	2	3	4	5
624	730912.74	1287252.53	данные отсутствуют	данные отсутствуют
625	731101.95	1287353.53	данные отсутствуют	данные отсутствуют
626	731261.09	1287436.19	данные отсутствуют	данные отсутствуют
627	731311.12	1287463.25	данные отсутствуют	данные отсутствуют
628	731308.1	1287513.91	данные отсутствуют	данные отсутствуют
629	731239.71	1287476.92	данные отсутствуют	данные отсутствуют
630	731185.02	1287448.51	данные отсутствуют	данные отсутствуют
631	731182.78	1287447.35	данные отсутствуют	данные отсутствуют
632	731080.63	1287394.29	данные отсутствуют	данные отсутствуют
633	730891.04	1287293.09	данные отсутствуют	данные отсутствуют
634	730742.55	1287213.01	данные отсутствуют	данные отсутствуют
635	730741.27	1287212.32	данные отсутствуют	данные отсутствуют
636	730696.23	1287188.03	данные отсутствуют	данные отсутствуют
637	730519.64	1287093.49	данные отсутствуют	данные отсутствуют
638	730518.89	1287093.09	данные отсутствуют	данные отсутствуют
639	730325.88	1286989.76	данные отсутствуют	данные отсутствуют
640	730335.37	1286951.81	данные отсутствуют	данные отсутствуют
Государственный регистратор			ФГИС ЕГРН	
полное наименование должности			подпись	
			инициалы, фамилия	

М.П.

Выписка из Единого государственного реестра недвижимости об объекте недвижимости
Сведения о частях земельного участка

Земельный участок				
(вид объекта недвижимости)				
Лист № _____ Раздела <u>4.2</u>		Всего листов раздела <u>4.2</u> : _____		Всего разделов: _____
30.09.2021 № 99/2021/420817999				
Кадастровый номер:			02:22:000000:4067	
Номер точки	Координаты, м		Описание закрепления на местности	Средняя квадратическая погрешность определения координат характерных точек границы части земельного участка, м
	X	Y		
1	2	3	4	5
641	730338.56	1286944.37	данные отсутствуют	данные отсутствуют
642	731251.8	1287457.19	данные отсутствуют	данные отсутствуют
643	731093.24	1287372.43	данные отсутствуют	данные отсутствуют
644	730903.55	1287271.25	данные отсутствуют	данные отсутствуют
645	730709.16	1287167.08	данные отсутствуют	данные отсутствуют
646	730487.87	1287048.99	данные отсутствуют	данные отсутствуют
647	728873.81	1286161.81	данные отсутствуют	данные отсутствуют
648	729490.06	1286491.6	данные отсутствуют	данные отсутствуют
649	729718.02	1286612.97	данные отсутствуют	данные отсутствуют
650	729718.44	1286617.32	данные отсутствуют	данные отсутствуют
651	729719.03	1286623.73	данные отсутствуют	данные отсутствуют
652	729719.48	1286628.01	данные отсутствуют	данные отсутствуют
653	729670.04	1286639.53	данные отсутствуют	данные отсутствуют
654	729468.42	1286532.19	данные отсутствуют	данные отсутствуют
655	728901.99	1286229.06	данные отсутствуют	данные отсутствуют
656	729480.63	1286510.83	данные отсутствуют	данные отсутствуют
657	728757.71	1286097.85	данные отсутствуют	данные отсутствуют
Государственный регистратор			ФГИС ЕГРН	
полное наименование должности			подпись	
			инициалы, фамилия	

М.П.

Выписка из Единого государственного реестра недвижимости об объекте недвижимости
Сведения о частях земельного участка

Земельный участок				
(вид объекта недвижимости)				
Лист № _____ Раздела <u>4.2</u>		Всего листов раздела <u>4.2</u> : _____		Всего разделов: _____
30.09.2021 № 99/2021/420817999				
Кадастровый номер:			02:22:000000:4067	
Номер точки	Координаты, м		Описание закрепления на местности	Средняя квадратическая погрешность определения координат характерных точек границы части земельного участка, м
	X	Y		
1	2	3	4	5
658	728790.86	1286116.14	данные отсутствуют	данные отсутствуют
659	728809.27	1286178.84	данные отсутствуют	данные отсутствуют
660	728736.04	1286138.43	данные отсутствуют	данные отсутствуют
661	728652.53	1286094.31	данные отсутствуют	данные отсутствуют
662	728650.75	1286093.37	данные отсутствуют	данные отсутствуют
663	728642.29	1286088.9	данные отсутствуют	данные отсутствуют
664	728715.17	1286075.37	данные отсутствуют	данные отсутствуют
665	728743.74	1286115.45	данные отсутствуют	данные отсутствуют
666	728745.98	1286115.45	данные отсутствуют	данные отсутствуют
667	728988.64	1290516.13	данные отсутствуют	данные отсутствуют
667	728988.64	1290516.13	данные отсутствуют	данные отсутствуют
668	728967.29	1290502.22	данные отсутствуют	данные отсутствуют
669	729022.41	1290449.23	данные отсутствуют	данные отсутствуют
670	729215.65	1290262.62	данные отсутствуют	данные отсутствуют
671	729444.66	1290058.27	данные отсутствуют	данные отсутствуют
672	729483.47	1290034.76	данные отсутствуют	данные отсутствуют
673	728984.21	1290520.46	данные отсутствуют	данные отсутствуют
Государственный регистратор			ФГИС ЕГРН	
полное наименование должности			подпись	
			инициалы, фамилия	

М.П.

Земельный участок				
(вид объекта недвижимости)				
Лист № __ Раздела 4.2		Всего листов раздела 4.2 : __		Всего разделов: __
30.09.2021 № 99/2021/420817999				
Кадастровый номер:			02:22:000000:4067	
Номер точки	Координаты, м		Описание закрепления на местности	Средняя квадратическая погрешность определения координат характерных точек границы части земельного участка, м
	X	Y		
1	2	3	4	5
673	728984.21	1290520.46	данные отсутствуют	данные отсутствуют
674	728986.73	1290522.1	данные отсутствуют	данные отсутствуют
674	728986.73	1290522.1	данные отсутствуют	данные отсутствуют
675	728957.67	1290546.19	данные отсутствуют	данные отсутствуют
675	728957.67	1290546.19	данные отсутствуют	данные отсутствуют
676	728932.51	1290567.06	данные отсутствуют	данные отсутствуют
676	728932.51	1290567.06	данные отсутствуют	данные отсутствуют
677	728903.98	1290563.07	данные отсутствуют	данные отсутствуют
678	728962.82	1290506.51	данные отсутствуют	данные отсутствуют
679	727019.86	1289020.01	данные отсутствуют	данные отсутствуют
680	727019.86	1289024.01	данные отсутствуют	данные отсутствуют
681	727015.86	1289024.01	данные отсутствуют	данные отсутствуют
682	727015.86	1289020.01	данные отсутствуют	данные отсутствуют
683	730039.01	1289379.89	данные отсутствуют	данные отсутствуют
684	730125.33	1289410.35	данные отсутствуют	данные отсутствуют
685	730096.19	1289438.7	данные отсутствуют	данные отсутствуют
686	730093.61	1289437.67	данные отсутствуют	данные отсутствуют
Государственный регистратор			ФГИС ЕГРН	
полное наименование должности			подпись	
			инициалы, фамилия	

М.П.

Земельный участок				
(вид объекта недвижимости)				
Лист № __ Раздела 4.2		Всего листов раздела 4.2 : __		Всего разделов: __
30.09.2021 № 99/2021/420817999				
Кадастровый номер:			02:22:000000:4067	
Номер точки	Координаты, м		Описание закрепления на местности	Средняя квадратическая погрешность определения координат характерных точек границы части земельного участка, м
	X	Y		
1	2	3	4	5
687	730077.53	1289432.15	данные отсутствуют	данные отсутствуют
688	730072.81	1289425.58	данные отсутствуют	данные отсутствуют
689	730073.28	1289425.18	данные отсутствуют	данные отсутствуют
690	730073.44	1289424.99	данные отсутствуют	данные отсутствуют
691	730073.59	1289424.78	данные отсутствуют	данные отсутствуют
692	730073.72	1289424.58	данные отсутствуют	данные отсутствуют
693	730073.83	1289424.35	данные отсутствуют	данные отсутствуют
694	730073.92	1289424.13	данные отсутствуют	данные отсутствуют
695	730074	1289423.89	данные отсутствуют	данные отсутствуют
696	730074.05	1289423.65	данные отсутствуют	данные отсутствуют
697	730074.08	1289423.41	данные отсутствуют	данные отсутствуют
698	730074.1	1289423.15	данные отсутствуют	данные отсутствуют
699	730074.09	1289422.91	данные отсутствуют	данные отсутствуют
700	730074.06	1289422.66	данные отсутствуют	данные отсутствуют
701	730074.02	1289422.42	данные отсутствуют	данные отсутствуют
702	730073.95	1289422.18	данные отсутствуют	данные отсутствуют
703	730073.86	1289421.95	данные отсутствуют	данные отсутствуют
Государственный регистратор			ФГИС ЕГРН	
полное наименование должности			подпись	
			инициалы, фамилия	

М.П.

Выписка из Единого государственного реестра недвижимости об объекте недвижимости
Сведения о частях земельного участка

Земельный участок				
(вид объекта недвижимости)				
Лист № _____ Раздела 4.2		Всего листов раздела 4.2 : _____		Всего разделов: _____
30.09.2021 № 99/2021/420817999				
Кадастровый номер:			02:22:000000:4067	
Номер точки	Координаты, м		Описание закрепления на местности	Средняя квадратическая погрешность определения координат характерных точек границы части земельного участка, м
	X	Y		
1	2	3	4	5
704	730068.28	1289408.74	данные отсутствуют	данные отсутствуют
705	730068.19	1289408.54	данные отсутствуют	данные отсутствуют
706	730068.07	1289408.34	данные отсутствуют	данные отсутствуют
707	730067.93	1289408.11	данные отсутствуют	данные отсутствуют
708	730067.78	1289407.94	данные отсутствуют	данные отсутствуют
709	730067.61	1289407.74	данные отсутствуют	данные отсутствуют
710	728907.88	1288989.77	данные отсутствуют	данные отсутствуют
711	729301.48	1289145.98	данные отсутствуют	данные отсутствуют
712	729916.26	1289372.74	данные отсутствуют	данные отсутствуют
713	729972.36	1289356.37	данные отсутствуют	данные отсутствуют
714	730030.18	1289376.78	данные отсутствуют	данные отсутствуют
715	730030.05	1289377.2	данные отсутствуют	данные отсутствуют
716	730030.02	1289377.31	данные отсутствуют	данные отсутствуют
717	730029.96	1289377.55	данные отсутствуют	данные отсутствуют
718	730029.92	1289377.79	данные отсутствуют	данные отсутствуют
719	730029.9	1289378.03	данные отсутствуют	данные отсутствуют
720	730029.91	1289378.29	данные отсутствуют	данные отсутствуют
Государственный регистратор			ФГИС ЕГРН	
полное наименование должности			подпись	
			инициалы, фамилия	

М.П.

Выписка из Единого государственного реестра недвижимости об объекте недвижимости
Сведения о частях земельного участка

Земельный участок				
(вид объекта недвижимости)				
Лист № _____ Раздела 4.2		Всего листов раздела 4.2 : _____		Всего разделов: _____
30.09.2021 № 99/2021/420817999				
Кадастровый номер:			02:22:000000:4067	
Номер точки	Координаты, м		Описание закрепления на местности	Средняя квадратическая погрешность определения координат характерных точек границы части земельного участка, м
	X	Y		
1	2	3	4	5
721	730029.93	1289378.54	данные отсутствуют	данные отсутствуют
722	730029.97	1289378.78	данные отсутствуют	данные отсутствуют
723	730030.04	1289379.02	данные отсутствуют	данные отсутствуют
724	730030.12	1289379.25	данные отсутствуют	данные отсутствуют
725	730030.22	1289379.47	данные отсутствуют	данные отсутствуют
726	730030.34	1289379.7	данные отсутствуют	данные отсутствуют
727	730030.48	1289379.9	данные отсутствуют	данные отсутствуют
728	730030.64	1289380.1	данные отсутствуют	данные отсутствуют
729	730030.81	1289380.27	данные отсутствуют	данные отсутствуют
730	730062.99	1289411.62	данные отсутствуют	данные отсутствуют
731	730068.12	1289419.98	данные отсутствуют	данные отсутствуют
732	730050.69	1289400.3	данные отсутствуют	данные отсутствуют
733	730041.07	1289399.87	данные отсутствуют	данные отсутствуют
734	730021.15	1289412.79	данные отсутствуют	данные отсутствуют
735	729981.13	1289399.05	данные отсутствуют	данные отсутствуют
736	729964.97	1289393.28	данные отсутствуют	данные отсутствуют
737	729756.51	1289318.42	данные отсутствуют	данные отсутствуют
Государственный регистратор			ФГИС ЕГРН	
полное наименование должности			подпись	
			инициалы, фамилия	

М.П.

Земельный участок				
(вид объекта недвижимости)				
Лист № __ Раздела 4.2		Всего листов раздела 4.2 : __		Всего разделов: __
30.09.2021 № 99/2021/420817999				
Кадастровый номер:			02:22:000000:4067	
Номер точки	Координаты, м		Описание закрепления на местности	Средняя квадратическая погрешность определения координат характерных точек границы части земельного участка, м
	X	Y		
1	2	3	4	5
738	729419.62	1289193.5	данные отсутствуют	данные отсутствуют
739	729092.18	1289072.42	данные отсутствуют	данные отсутствуют
740	728902.41	1289001.78	данные отсутствуют	данные отсутствуют
741	728065.86	1288560.62	данные отсутствуют	данные отсутствуют
742	728070.95	1288562.48	данные отсутствуют	данные отсутствуют
743	728214.49	1288614.93	данные отсутствуют	данные отсутствуют
744	728583.64	1288751.37	данные отсутствуют	данные отсутствуют
745	728620.64	1288799.32	данные отсутствуют	данные отсутствуют
746	728057.2	1288595.67	данные отсутствуют	данные отсутствуют
747	728057.3	1288595.21	данные отсутствуют	данные отсутствуют
748	727613.74	1288509.18	данные отсутствуют	данные отсутствуют
749	728034.53	1288662.11	данные отсутствуют	данные отсутствуют
750	728797.61	1288943.82	данные отсутствуют	данные отсутствуют
751	728798.78	1288962.84	данные отсутствуют	данные отсутствуют
752	728769.67	1288952.4	данные отсутствуют	данные отсутствуют
753	728607.88	1288891.31	данные отсутствуют	данные отсутствуют
754	728175.27	1288730.98	данные отсутствуют	данные отсутствуют
Государственный регистратор			ФГИС ЕГРН	
полное наименование должности			подпись	
			инициалы, фамилия	

М.П.

Раздел 4.2

Выписка из Единого государственного реестра недвижимости об объекте недвижимости
Сведения о частях земельного участка

Земельный участок				
(вид объекта недвижимости)				
Лист № __ Раздела 4.2		Всего листов раздела 4.2 : __		Всего разделов: __
30.09.2021 № 99/2021/420817999				
Кадастровый номер:			02:22:000000:4067	
Номер точки	Координаты, м		Описание закрепления на местности	Средняя квадратическая погрешность определения координат характерных точек границы части земельного участка, м
	X	Y		
1	2	3	4	5
755	728095.27	1288702.64	данные отсутствуют	данные отсутствуют
756	727754.07	1288576.27	данные отсутствуют	данные отсутствуют
757	727648.29	1288538.67	данные отсутствуют	данные отсутствуют
758	727601.45	1288521.64	данные отсутствуют	данные отсутствуют
759	725937.75	1287900.08	данные отсутствуют	данные отсутствуют
760	727246.39	1288375.68	данные отсутствуют	данные отсутствуют
761	727237.3	1288388.39	данные отсутствуют	данные отсутствуют
762	727010.75	1288305.22	данные отсутствуют	данные отсутствуют
763	727001.5	1288301.75	данные отсутствуют	данные отсутствуют
764	726711.86	1288194.72	данные отсутствуют	данные отсутствуют
765	726082.83	1287962.83	данные отсутствуют	данные отсутствуют
766	725950.92	1287918.01	данные отсутствуют	данные отсутствуют
767	725946.75	1287916.57	данные отсутствуют	данные отсутствуют
768	728967.05	1290502.06	данные отсутствуют	данные отсутствуют
769	729022.42	1290448.03	данные отсутствуют	данные отсутствуют
770	729064.03	1290408.01	данные отсутствуют	данные отсутствуют
771	729113.94	1290359.67	данные отсутствуют	данные отсутствуют
Государственный регистратор			ФГИС ЕГРН	
полное наименование должности			подпись	
			инициалы, фамилия	

М.П.

Выписка из Единого государственного реестра недвижимости об объекте недвижимости
Сведения о частях земельного участка

Земельный участок				
(вид объекта недвижимости)				
Лист № __ Раздела <u>4.2</u>		Всего листов раздела <u>4.2</u> : __		Всего разделов: __
30.09.2021 № 99/2021/420817999				
Кадастровый номер:			02:22:000000:4067	
Номер точки	Координаты, м		Описание закрепления на местности	Средняя квадратическая погрешность определения координат характерных точек границы части земельного участка, м
	X	Y		
1	2	3	4	5
772	729164.63	1290310.68	данные отсутствуют	данные отсутствуют
773	729215.66	1290261.42	данные отсутствуют	данные отсутствуют
774	729261.87	1290217.44	данные отсутствуют	данные отсутствуют
775	729319.17	1290162.69	данные отсутствуют	данные отсутствуют
776	729371.28	1290114.18	данные отсутствуют	данные отсутствуют
777	729444.68	1290057.09	данные отсутствуют	данные отсутствуют
778	729483.09	1290031.76	данные отсутствуют	данные отсутствуют
779	729491.43	1290027.02	данные отсутствуют	данные отсутствуют
780	728905.47	1290563.28	данные отсутствуют	данные отсутствуют
781	728949.85	1290518.84	данные отсутствуют	данные отсутствуют
782	728962.62	1290506.38	данные отсутствуют	данные отсутствуют
783	731114.63	1284373.28	данные отсутствуют	данные отсутствуют
784	731148.9	1284333.58	данные отсутствуют	данные отсутствуют
785	731075.02	1284419.16	данные отсутствуют	данные отсутствуют
786	731070.09	1284425.94	данные отсутствуют	данные отсутствуют
787	731071.69	1284423.02	данные отсутствуют	данные отсутствуют
788	735100.21	1287522.36	данные отсутствуют	данные отсутствуют
Государственный регистратор			ФГИС ЕГРН	
полное наименование должности			подпись	
			инициалы, фамилия	

М.П.

Раздел 4.2

Выписка из Единого государственного реестра недвижимости об объекте недвижимости
Сведения о частях земельного участка

Земельный участок				
(вид объекта недвижимости)				
Лист № __ Раздела <u>4.2</u>		Всего листов раздела <u>4.2</u> : __		Всего разделов: __
30.09.2021 № 99/2021/420817999				
Кадастровый номер:			02:22:000000:4067	
Номер точки	Координаты, м		Описание закрепления на местности	Средняя квадратическая погрешность определения координат характерных точек границы части земельного участка, м
	X	Y		
1	2	3	4	5
789	735104.97	1287543.33	данные отсутствуют	данные отсутствуют
790	734934.37	1288261.18	данные отсутствуют	данные отсутствуют
790	734934.37	1288261.18	данные отсутствуют	данные отсутствуют
791	734928.24	1288284.92	данные отсутствуют	данные отсутствуют
791	734928.24	1288284.92	данные отсутствуют	данные отсутствуют
792	734924.06	1288285.12	данные отсутствуют	данные отсутствуют
792	734924.06	1288285.12	данные отсутствуют	данные отсутствуют
793	734899.35	1288282.06	данные отсутствуют	данные отсутствуют
794	734905.87	1288253.71	данные отсутствуют	данные отсутствуют
795	734921.1	1288182.22	данные отсутствуют	данные отсутствуют
796	734921.3	1288181.32	данные отсутствуют	данные отсутствуют
797	734939.81	1288101.65	данные отсутствуют	данные отсутствуют
798	734960.46	1288008.91	данные отсутствуют	данные отсутствуют
799	734960.67	1288008	данные отсутствуют	данные отсутствуют
800	734989.92	1287887.38	данные отсутствуют	данные отсутствуют
801	735021.64	1287746.23	данные отсутствуют	данные отсутствуют
802	735021.72	1287745.86	данные отсутствуют	данные отсутствуют
Государственный регистратор			ФГИС ЕГРН	
полное наименование должности			подпись	
			инициалы, фамилия	

М.П.

Земельный участок				
(вид объекта недвижимости)				
Лист № _____ Раздела 4.2		Всего листов раздела 4.2 : _____		Всего разделов: _____
30.09.2021 № 99/2021/420817999				
Кадастровый номер:				02:22:000000:4067
Номер точки	Координаты, м		Описание закрепления на местности	Средняя квадратическая погрешность определения координат характерных точек границы части земельного участка, м
	X	Y		
1	2	3	4	5
803	735056.74	1287595.42	данные отсутствуют	данные отсутствуют
804	735074.33	1287520.58	данные отсутствуют	данные отсутствуют
805	735074.91	1287517.98	данные отсутствуют	данные отсутствуют
806	734916.1	1288331.96	данные отсутствуют	данные отсутствуют
806	734916.1	1288331.96	данные отсутствуют	данные отсутствуют
807	734755.82	1288952.84	данные отсутствуют	данные отсутствуют
808	734599.81	1289631.36	данные отсутствуют	данные отсутствуют
809	734478.21	1290259.66	данные отсутствуют	данные отсутствуют
810	734475.87	1290272.32	данные отсутствуют	данные отсутствуют
811	734472.51	1290283.7	данные отсутствуют	данные отсутствуют
812	734398.15	1290458.12	данные отсутствуют	данные отсутствуют
813	734408.82	1290414.12	данные отсутствуют	данные отсутствуют
814	734429.67	1290316.49	данные отсутствуют	данные отсутствуют
815	734429.99	1290315.1	данные отсутствуют	данные отсутствуют
816	734462.59	1290181.25	данные отсутствуют	данные отсутствуют
817	734486.88	1290072.78	данные отсутствуют	данные отсутствуют
818	734486.97	1290072.35	данные отсутствуют	данные отсутствуют
Государственный регистратор				ФГИС ЕГРН
полное наименование должности			подпись	инициалы, фамилия

М.П.

Земельный участок				
(вид объекта недвижимости)				
Лист № _____ Раздела 4.2		Всего листов раздела 4.2 : _____		Всего разделов: _____
30.09.2021 № 99/2021/420817999				
Кадастровый номер:				02:22:000000:4067
Номер точки	Координаты, м		Описание закрепления на местности	Средняя квадратическая погрешность определения координат характерных точек границы части земельного участка, м
	X	Y		
1	2	3	4	5
819	734518.52	1289937	данные отсутствуют	данные отсутствуют
820	734547.22	1289806.73	данные отсутствуют	данные отсутствуют
821	734553.72	1289784.68	данные отсутствуют	данные отсутствуют
822	734593.76	1289603.79	данные отсутствуют	данные отсутствуют
823	734618.11	1289493.93	данные отсутствуют	данные отсутствуют
824	734618.3	1289493.13	данные отсутствуют	данные отсутствуют
825	734647.92	1289369.22	данные отсутствуют	данные отсутствуют
826	734674.45	1289258.47	данные отсутствуют	данные отсутствуют
827	734711.84	1289090.39	данные отсутствуют	данные отсутствуют
828	734711.98	1289089.8	данные отсутствуют	данные отсутствуют
829	734739.89	1288971.17	данные отсутствуют	данные отсутствуют
830	734777.24	1288801.43	данные отсутствуют	данные отсутствуют
831	734777.43	1288800.6	данные отсутствуют	данные отсутствуют
832	734804.5	1288686.83	данные отсутствуют	данные отсутствуют
833	734840.1	1288535.95	данные отсутствуют	данные отсутствуют
834	734840.15	1288535.72	данные отсутствуют	данные отсутствуют
835	734863.43	1288439.06	данные отсутствуют	данные отсутствуют
Государственный регистратор				ФГИС ЕГРН
полное наименование должности			подпись	инициалы, фамилия

М.П.

Выписка из Единого государственного реестра недвижимости об объекте недвижимости
Сведения о частях земельного участка

Земельный участок						
(вид объекта недвижимости)						
Лист №		Раздела 4.2		Всего листов раздела 4.2 : ____	Всего разделов: ____	Всего листов выписки: ____
30.09.2021 № 99/2021/420817999						
Кадастровый номер:			02:22:000000:4067			
Номер точки	Координаты, м		Описание закрепления на местности	Средняя квадратическая погрешность определения координат характерных точек границы части земельного участка, м		
	X	Y				
1	2	3	4	5		
836	734887.46	1288336.34	данные отсутствуют	данные отсутствуют		
837	734889.19	1288327.85	данные отсутствуют	данные отсутствуют		
838	734412.34	1288172.63	данные отсутствуют	данные отсутствуют		
839	734450.06	1288177.27	данные отсутствуют	данные отсутствуют		
840	734495.68	1288182.49	данные отсутствуют	данные отсутствуют		
841	734496.88	1288182.65	данные отсутствуют	данные отсутствуют		
842	734563.88	1288191.97	данные отсутствуют	данные отсутствуют		
843	734611.67	1288197.4	данные отсутствуют	данные отсутствуют		
844	734623.9	1288198.74	данные отсутствуют	данные отсутствуют		
845	734625	1288198.87	данные отсутствуют	данные отсутствуют		
846	734697.54	1288208.45	данные отсутствуют	данные отсутствуют		
847	734747.92	1288213.75	данные отсутствуют	данные отсутствуют		
848	734748.92	1288213.87	данные отсутствуют	данные отсутствуют		
849	734797.85	1288220.02	данные отсутствуют	данные отсутствуют		
850	734873.2	1288228.45	данные отсутствуют	данные отсутствуют		
851	734873.78	1288228.52	данные отсутствуют	данные отсутствуют		
852	734928.64	1288235.3	данные отсутствуют	данные отсутствуют		
Государственный регистратор					ФГИС ЕГРН	
полное наименование должности			подпись		инициалы, фамилия	

М.П.

Раздел 4.2

Выписка из Единого государственного реестра недвижимости об объекте недвижимости
Сведения о частях земельного участка

Земельный участок						
(вид объекта недвижимости)						
Лист №		Раздела 4.2		Всего листов раздела 4.2 : ____	Всего разделов: ____	Всего листов выписки: ____
30.09.2021 № 99/2021/420817999						
Кадастровый номер:			02:22:000000:4067			
Номер точки	Координаты, м		Описание закрепления на местности	Средняя квадратическая погрешность определения координат характерных точек границы части земельного участка, м		
	X	Y				
1	2	3	4	5		
853	734940.35	1288236.01	данные отсутствуют	данные отсутствуют		
854	734867.64	1288278.14	данные отсутствуют	данные отсутствуют		
855	734791.95	1288269.67	данные отсутствуют	данные отсутствуют		
856	734742.69	1288263.48	данные отсутствуют	данные отсутствуют		
857	734691.65	1288258.11	данные отсутствуют	данные отсутствуют		
858	734618.45	1288248.44	данные отсутствуют	данные отсутствуют		
859	734606.13	1288247.09	данные отсутствуют	данные отсутствуют		
860	734557.61	1288241.58	данные отсутствуют	данные отсутствуют		
861	734489.99	1288232.17	данные отсутствуют	данные отсутствуют		
862	734432.33	1288225.47	данные отсутствуют	данные отсутствуют		
863	734432.03	1288225.43	данные отсутствуют	данные отсутствуют		
864	734409.54	1288172.25	данные отсутствуют	данные отсутствуют		
865	734910.5	1288353.66	данные отсутствуют	данные отсутствуют		
866	734903.81	1288352.72	данные отсутствуют	данные отсутствуют		
867	734903.31	1288352.65	данные отсутствуют	данные отсутствуют		
868	734844.87	1288343.83	данные отсутствуют	данные отсутствуют		
869	734728.06	1288331.7	данные отсутствуют	данные отсутствуют		
Государственный регистратор					ФГИС ЕГРН	
полное наименование должности			подпись		инициалы, фамилия	

М.П.

Земельный участок				
(вид объекта недвижимости)				
Лист № _____ Раздела 4.2		Всего листов раздела 4.2 : _____		Всего разделов: _____
30.09.2021 № 99/2021/420817999				
Кадастровый номер:				02:22:000000:4067
Номер точки	Координаты, м		Описание закрепления на местности	Средняя квадратическая погрешность определения координат характерных точек границы части земельного участка, м
	X	Y		
1	2	3	4	5
870	734726.53	1288331.52	данные отсутствуют	данные отсутствуют
871	734636.11	1288319.32	данные отсутствуют	данные отсутствуют
872	734635.51	1288319.24	данные отсутствуют	данные отсутствуют
873	734607.15	1288315.07	данные отсутствуют	данные отсутствуют
874	734562.08	1288310.07	данные отсутствуют	данные отсутствуют
875	734561.65	1288310.02	данные отсутствуют	данные отсутствуют
876	734518.87	1288304.9	данные отсутствуют	данные отсутствуют
877	734517.83	1288304.76	данные отсутствуют	данные отсутствуют
878	734471.25	1288298.19	данные отсутствуют	данные отсутствуют
879	734438.98	1288293.75	данные отсутствуют	данные отсутствуют
880	734387.86	1288288.47	данные отсутствуют	данные отсутствуют
881	734429.83	1288257.75	данные отсутствуют	данные отсутствуют
882	731110.13	1287566.87	данные отсутствуют	данные отсутствуют
883	730779.94	1287575.51	данные отсутствуют	данные отсутствуют
884	730563.6	1287573.88	данные отсутствуют	данные отсутствуют
885	730563.68	1287572.69	данные отсутствуют	данные отсутствуют
886	730563.68	1287572.66	данные отсутствуют	данные отсутствуют
Государственный регистратор				ФГИС ЕГРН
полное наименование должности			подпись	инициалы, фамилия

М.П.

Земельный участок				
(вид объекта недвижимости)				
Лист № _____ Раздела 4.2		Всего листов раздела 4.2 : _____		Всего разделов: _____
30.09.2021 № 99/2021/420817999				
Кадастровый номер:				02:22:000000:4067
Номер точки	Координаты, м		Описание закрепления на местности	Средняя квадратическая погрешность определения координат характерных точек границы части земельного участка, м
	X	Y		
1	2	3	4	5
887	730562.15	1287568.09	данные отсутствуют	данные отсутствуют
888	730561.77	1287562.4	данные отсутствуют	данные отсутствуют
889	730561.77	1287557.07	данные отсутствуют	данные отсутствуют
890	730561.77	1287557.05	данные отсутствуют	данные отсутствуют
891	730561.01	1287552.87	данные отсутствуют	данные отсутствуют
892	730561.01	1287546.56	данные отсутствуют	данные отсутствуют
893	730587.54	1287546.67	данные отсутствуют	данные отсутствуют
894	730626.06	1287545.61	данные отсутствуют	данные отсутствуют
895	730626.42	1287545.6	данные отсутствуют	данные отсутствуют
896	730727.32	1287543.57	данные отсутствуют	данные отсутствуют
897	730728.08	1287543.56	данные отсутствуют	данные отсутствуют
898	730819.39	1287543.1	данные отсутствуют	данные отсутствуют
899	730819.64	1287543.1	данные отсутствуют	данные отсутствуют
900	730820	1287543.1	данные отсутствуют	данные отсутствуют
901	730905.98	1287543.72	данные отсутствуют	данные отсутствуют
902	731000.43	1287543.55	данные отсутствуют	данные отсутствуют
903	731149.01	1287542.42	данные отсутствуют	данные отсутствуют
Государственный регистратор				ФГИС ЕГРН
полное наименование должности			подпись	инициалы, фамилия

М.П.

Выписка из Единого государственного реестра недвижимости об объекте недвижимости
Сведения о частях земельного участка

Земельный участок				
(вид объекта недвижимости)				
Лист № __ Раздела <u>4.2</u>		Всего листов раздела <u>4.2</u> : __		Всего разделов: __
30.09.2021 № 99/2021/420817999				
Кадастровый номер:			02:22:000000:4067	
Номер точки	Координаты, м		Описание закрепления на местности	Средняя квадратическая погрешность определения координат характерных точек границы части земельного участка, м
	X	Y		
1	2	3	4	5
904	731285.83	1287540.61	данные отсутствуют	данные отсутствуют
905	731309.38	1287539.37	данные отсутствуют	данные отсутствуют
906	731012.94	1284366.62	данные отсутствуют	данные отсутствуют
907	731030.34	1284374.6	данные отсутствуют	данные отсутствуют
908	731034.55	1284385.87	данные отсутствуют	данные отсутствуют
909	730886.38	1284482.16	данные отсутствуют	данные отсутствуют
910	730900.02	1284465.53	данные отсутствуют	данные отсутствуют
911	730942.64	1284422.87	данные отсутствуют	данные отсутствуют
912	730955.99	1284408.95	данные отсутствуют	данные отсутствуют
913	730956.02	1284401.41	данные отсутствуют	данные отсутствуют
914	730960.45	1284388.21	данные отсутствуют	данные отсутствуют
915	730971	1284377.88	данные отсутствуют	данные отсутствуют
916	730994.91	1284368.5	данные отсутствуют	данные отсутствуют
917	728432.47	1289970.97	данные отсутствуют	данные отсутствуют
918	728433.64	1289972.19	данные отсутствуют	данные отсутствуют
919	728432.25	1289971.82	данные отсутствуют	данные отсутствуют
920	728492.18	1289935.93	данные отсутствуют	данные отсутствуют
Государственный регистратор			ФГИС ЕГРН	
полное наименование должности			подпись	
			инициалы, фамилия	

М.П.

Выписка из Единого государственного реестра недвижимости об объекте недвижимости
Сведения о частях земельного участка

Земельный участок				
(вид объекта недвижимости)				
Лист № __ Раздела <u>4.2</u>		Всего листов раздела <u>4.2</u> : __		Всего разделов: __
30.09.2021 № 99/2021/420817999				
Кадастровый номер:			02:22:000000:4067	
Номер точки	Координаты, м		Описание закрепления на местности	Средняя квадратическая погрешность определения координат характерных точек границы части земельного участка, м
	X	Y		
1	2	3	4	5
921	728490.94	1289950.92	данные отсутствуют	данные отсутствуют
922	728466.15	1289929.06	данные отсутствуют	данные отсутствуют
923	728490.41	1289957.36	данные отсутствуют	данные отсутствуют
924	728487.65	1289990.84	данные отсутствуют	данные отсутствуют
925	728482.92	1290066.28	данные отсутствуют	данные отсутствуют
926	728476.86	1290159.57	данные отсутствуют	данные отсутствуют
927	728470.33	1290243.48	данные отсутствуют	данные отсутствуют
928	728465.99	1290285.99	данные отсутствуют	данные отсутствуют
929	728457.29	1290412.2	данные отсутствуют	данные отсутствуют
930	728407.93	1290401.27	данные отсутствуют	данные отсутствуют
931	728416.16	1290281.73	данные отсутствуют	данные отсутствуют
932	728420.53	1290239	данные отсутствуют	данные отсутствуют
933	728426.99	1290156.01	данные отсутствуют	данные отсутствуют
934	728433.02	1290063.07	данные отсутствуют	данные отсутствуют
935	728437.78	1289987.22	данные отсутствуют	данные отсутствуют
936	728438.62	1289977.04	данные отсутствуют	данные отсутствуют
937	728791	1290394.5	данные отсутствуют	данные отсутствуют
Государственный регистратор			ФГИС ЕГРН	
полное наименование должности			подпись	
			инициалы, фамилия	

М.П.

Выписка из Единого государственного реестра недвижимости об объекте недвижимости
Сведения о частях земельного участка

380

Земельный участок				
(вид объекта недвижимости)				
Лист № __ Раздела <u>4.2</u>		Всего листов раздела <u>4.2</u> : __		Всего разделов: __
30.09.2021 № 99/2021/420817999				
Кадастровый номер:			02:22:000000:4067	
Номер точки	Координаты, м		Описание закрепления на местности	Средняя квадратическая погрешность определения координат характерных точек границы части земельного участка, м
	X	Y		
1	2	3	4	5
938	728800.95	1290470.59	данные отсутствуют	данные отсутствуют
939	728804.53	1290545.22	данные отсутствуют	данные отсутствуют
940	728766.94	1290542.92	данные отсутствуют	данные отсутствуют
941	728695.04	1290521.48	данные отсутствуют	данные отсутствуют
942	728702.47	1290507.07	данные отсутствуют	данные отсутствуют
943	728714.43	1290489.62	данные отсутствуют	данные отсутствуют
944	728751.92	1290491.91	данные отсутствуют	данные отсутствуют
945	728751.11	1290475.04	данные отсутствуют	данные отсутствуют
946	728739.8	1290388.53	данные отсутствуют	данные отсутствуют
947	728733.95	1290306.35	данные отсутствуют	данные отсутствуют
948	728740.06	1290201.74	данные отсутствуют	данные отсутствуют
949	728743.97	1290131.77	данные отсутствуют	данные отсутствуют
950	728745.18	1290100.55	данные отсутствуют	данные отсутствуют
951	728741.91	1290075	данные отсутствуют	данные отсутствуют
952	728770.88	1290071.3	данные отсутствуют	данные отсутствуют
953	728448.67	1289924.45	данные отсутствуют	данные отсутствуют
954	728444.47	1289925.52	данные отсутствуют	данные отсутствуют
Государственный регистратор			ФГИС ЕГРН	
полное наименование должности			подпись	
			инициалы, фамилия	

М.П.

Раздел 4.2

Выписка из Единого государственного реестра недвижимости об объекте недвижимости
Сведения о частях земельного участка

Земельный участок				
(вид объекта недвижимости)				
Лист № __ Раздела <u>4.2</u>		Всего листов раздела <u>4.2</u> : __		Всего разделов: __
30.09.2021 № 99/2021/420817999				
Кадастровый номер:			02:22:000000:4067	
Номер точки	Координаты, м		Описание закрепления на местности	Средняя квадратическая погрешность определения координат характерных точек границы части земельного участка, м
	X	Y		
1	2	3	4	5
955	728445.01	1289923.48	данные отсутствуют	данные отсутствуют
956	731012.89	1284366.77	данные отсутствуют	данные отсутствуют
957	731030.25	1284374.66	данные отсутствуют	данные отсутствуют
958	731034.4	1284385.91	данные отсутствуют	данные отсутствуют
959	730895.23	1284480.16	данные отсутствуют	данные отсутствуют
960	730906.84	1284466.49	данные отсутствуют	данные отсутствуют
961	730951.1	1284418.55	данные отсутствуют	данные отсутствуют
962	730956.59	1284412.06	данные отсутствуют	данные отсутствуют
963	730955.82	1284402.46	данные отсутствуют	данные отсутствуют
964	730960.58	1284388.28	данные отсутствуют	данные отсутствуют
965	730971.08	1284378.01	данные отсутствуют	данные отсутствуют
966	730994.95	1284368.65	данные отсутствуют	данные отсутствуют
967	728928.71	1284671.9	данные отсутствуют	данные отсутствуют
968	728670.23	1284597.75	данные отсутствуют	данные отсутствуют
969	728670.37	1284597.79	данные отсутствуют	данные отсутствуют
970	728715.33	1284610.78	данные отсутствуют	данные отсутствуют
971	728763.57	1284624.59	данные отсутствуют	данные отсутствуют
Государственный регистратор			ФГИС ЕГРН	
полное наименование должности			подпись	
			инициалы, фамилия	

М.П.

360

Выписка из Единого государственного реестра недвижимости об объекте недвижимости
Сведения о частях земельного участка

Земельный участок				
(вид объекта недвижимости)				
Лист №		Раздела 4.2		Всего листов раздела 4.2 : ____
				Всего разделов: ____
				Всего листов выписки: ____
30.09.2021 № 99/2021/420817999				
Кадастровый номер:				02:22:000000:4067
Номер точки	Координаты, м		Описание закрепления на местности	Средняя квадратическая погрешность определения координат характерных точек границы части земельного участка, м
	X	Y		
1	2	3	4	5
972	728810.6	1284638.12	данные отсутствуют	данные отсутствуют
973	728858.72	1284651.86	данные отсутствуют	данные отсутствуют
974	728906.1	1284665.59	данные отсутствуют	данные отсутствуют
975	730531.77	1285237.96	данные отсутствуют	данные отсутствуют
976	730513.96	1285210.93	данные отсутствуют	данные отсутствуют
977	730518.31	1285156.85	данные отсутствуют	данные отсутствуют
978	730533.23	1285109.71	данные отсутствуют	данные отсутствуют
979	730550.6	1285054.97	данные отсутствуют	данные отсутствуют
980	730565.82	1285006.77	данные отсутствуют	данные отсутствуют
981	730566.59	1285004.36	данные отсутствуют	данные отсутствуют
982	730583.57	1285016.93	данные отсутствуют	данные отсутствуют
983	730569.67	1285061.01	данные отсутствуют	данные отсутствуют
984	730552.28	1285115.75	данные отсутствуют	данные отсутствуют
985	730538.04	1285160.72	данные отсутствуют	данные отсутствуют
986	730533.7	1285214.86	данные отсутствуют	данные отсутствуют
987	730441.56	1286681.83	данные отсутствуют	данные отсутствуют
988	730410.14	1286674.9	данные отсутствуют	данные отсутствуют
Государственный регистратор				ФГИС ЕГРН
полное наименование должности			подпись	инициалы, фамилия

М.П.

Выписка из Единого государственного реестра недвижимости об объекте недвижимости
Сведения о частях земельного участка

Земельный участок				
(вид объекта недвижимости)				
Лист №		Раздела 4.2		Всего листов раздела 4.2 : ____
				Всего разделов: ____
				Всего листов выписки: ____
30.09.2021 № 99/2021/420817999				
Кадастровый номер:				02:22:000000:4067
Номер точки	Координаты, м		Описание закрепления на местности	Средняя квадратическая погрешность определения координат характерных точек границы части земельного участка, м
	X	Y		
1	2	3	4	5
989	730403.8	1286667.11	данные отсутствуют	данные отсутствуют
990	730423.41	1286544.81	данные отсутствуют	данные отсутствуют
991	730417.49	1286592.1	данные отсутствуют	данные отсутствуют
992	730410.69	1286643.91	данные отсутствуют	данные отсутствуют
993	731065.09	1284432.82	данные отсутствуют	данные отсутствуют
994	730999.93	1284476.57	данные отсутствуют	данные отсутствуют
995	731019.02	1284463.79	данные отсутствуют	данные отсутствуют
996	731019.18	1284463.68	данные отсутствуют	данные отсутствуют
997	731028.19	1284457.65	данные отсутствуют	данные отсутствуют
998	731307.22	1287496.38	данные отсутствуют	данные отсутствуют
999	731305.92	1287484.11	данные отсутствуют	данные отсутствуют
1000	731301.48	1287440.4	данные отсутствуют	данные отсутствуют
1001	731298.07	1287407.69	данные отсутствуют	данные отсутствуют
1002	731294.51	1287372.34	данные отсутствуют	данные отсутствуют
1003	731261.3	1287351.43	данные отсутствуют	данные отсутствуют
1004	731217.82	1287324.45	данные отсутствуют	данные отсутствуют
1005	731182.69	1287302.14	данные отсутствуют	данные отсутствуют
Государственный регистратор				ФГИС ЕГРН
полное наименование должности			подпись	инициалы, фамилия

М.П.

Земельный участок				
(вид объекта недвижимости)				
Лист №	Раздела 4.2	Всего листов раздела 4.2 : ____	Всего разделов: ____	Всего листов выписки: ____
30.09.2021 № 99/2021/420817999				
Кадастровый номер:			02:22:000000:4067	
Номер точки	Координаты, м		Описание закрепления на местности	Средняя квадратическая погрешность определения координат характерных точек границы части земельного участка, м
	X	Y		
1	2	3	4	5
1006	731315.16	1287377.95	данные отсутствуют	данные отсутствуют
1007	731317.95	1287405.66	данные отсутствуют	данные отсутствуют
1008	731320.57	1287430.82	данные отсутствуют	данные отсутствуют
1009	730560.12	1286859.61	данные отсутствуют	данные отсутствуют
1010	730644.43	1286914.49	данные отсутствуют	данные отсутствуют
1011	730614.37	1286895.81	данные отсутствуют	данные отсутствуют
1012	730564.28	1286864.8	данные отсутствуют	данные отсутствуют

Государственный регистратор		ФГИС ЕГРН
полное наименование должности	подпись	инициалы, фамилия

М.П.

Земельный участок				
(вид объекта недвижимости)				
Лист №	Раздела 4.2	Всего листов раздела 4.2 : ____	Всего разделов: ____	Всего листов выписки: ____
30.09.2021 № 99/2021/420817999				
Кадастровый номер:			02:22:000000:4067	
Сведения о характерных точках границы части (частей) земельного участка				
Учетный номер части: 7				
Система координат: МСК-05				
Зона №				
Номер точки	Координаты, м		Описание закрепления на местности	Средняя квадратическая погрешность определения координат характерных точек границы части земельного участка, м
	X	Y		
1	2	3	4	5
1	731033.86	1284341.07	данные отсутствуют	данные отсутствуют
2	731074.61	1284402.52	данные отсутствуют	данные отсутствуют
3	731071.75	1284411.74	данные отсутствуют	данные отсутствуют
4	731056.1	1284379.07	данные отсутствуют	данные отсутствуют
4	731056.1	1284379.07	данные отсутствуют	данные отсутствуют
5	731028.45	1284387.79	данные отсутствуют	данные отсутствуют
5	731028.45	1284387.79	данные отсутствуют	данные отсутствуют
5	731028.45	1284387.79	данные отсутствуют	данные отсутствуют
5	731028.45	1284387.79	данные отсутствуют	данные отсутствуют
6	731023.09	1284374.92	данные отсутствуют	данные отсутствуют
6	731023.09	1284374.92	данные отсутствуют	данные отсутствуют
6	731023.09	1284374.92	данные отсутствуют	данные отсутствуют
6	731023.09	1284374.92	данные отсутствуют	данные отсутствуют
7	730973.08	1284396.71	данные отсутствуют	данные отсутствуют
7	730973.08	1284396.71	данные отсутствуют	данные отсутствуют
7	730973.08	1284396.71	данные отсутствуют	данные отсутствуют

Государственный регистратор		ФГИС ЕГРН
полное наименование должности	подпись	инициалы, фамилия

М.П.

Выписка из Единого государственного реестра недвижимости об объекте недвижимости
Сведения о частях земельного участка

Земельный участок				
(вид объекта недвижимости)				
Лист №		Раздела 4.2		Всего листов раздела 4.2 : ____
				Всего разделов: ____
				Всего листов выписки: ____
30.09.2021 № 99/2021/420817999				
Кадастровый номер:			02:22:000000:4067	
Номер точки	Координаты, м		Описание закрепления на местности	Средняя квадратическая погрешность определения координат характерных точек границы части земельного участка, м
	X	Y		
1	2	3	4	5
8	730980.05	1284419.78	данные отсутствуют	данные отсутствуют
8	730980.05	1284419.78	данные отсутствуют	данные отсутствуют
8	730980.05	1284419.78	данные отсутствуют	данные отсутствуют
9	730904.73	1284478.01	данные отсутствуют	данные отсутствуют
9	730904.73	1284478.01	данные отсутствуют	данные отсутствуют
9	730904.73	1284478.01	данные отсутствуют	данные отсутствуют
10	730893.54	1284480.54	данные отсутствуют	данные отсутствуют
11	730902.08	1284473.92	данные отсутствуют	данные отсутствуют
12	730948.31	1284383.01	данные отсутствуют	данные отсутствуют
13	730867.97	1284543.06	данные отсутствуют	данные отсутствуют
13	730867.97	1284543.06	данные отсутствуют	данные отсутствуют
14	730782.34	1284587.3	данные отсутствуют	данные отсутствуют
15	730739.22	1284628.54	данные отсутствуют	данные отсутствуют
15	730739.22	1284628.54	данные отсутствуют	данные отсутствуют
16	730711.12	1284655.42	данные отсутствуют	данные отсутствуют
17	730662.63	1284688.7	данные отсутствуют	данные отсутствуют
18	730653	1284694.15	данные отсутствуют	данные отсутствуют
Государственный регистратор				ФГИС ЕГРН
полное наименование должности			подпись	инициалы, фамилия

М.П.

Выписка из Единого государственного реестра недвижимости об объекте недвижимости
Сведения о частях земельного участка

Земельный участок				
(вид объекта недвижимости)				
Лист №		Раздела 4.2		Всего листов раздела 4.2 : ____
				Всего разделов: ____
				Всего листов выписки: ____
30.09.2021 № 99/2021/420817999				
Кадастровый номер:			02:22:000000:4067	
Номер точки	Координаты, м		Описание закрепления на местности	Средняя квадратическая погрешность определения координат характерных точек границы части земельного участка, м
	X	Y		
1	2	3	4	5
18	730653	1284694.15	данные отсутствуют	данные отсутствуют
19	730579.9	1284697.9	данные отсутствуют	данные отсутствуют
20	730559.28	1284746.63	данные отсутствуют	данные отсутствуют
20	730559.28	1284746.63	данные отсутствуют	данные отсутствуют
21	730384.96	1284761.63	данные отсутствуют	данные отсутствуют
21	730384.96	1284761.63	данные отсутствуют	данные отсутствуют
22	730055.06	1284711.02	данные отсутствуют	данные отсутствуют
22	730055.06	1284711.02	данные отсутствуют	данные отсутствуют
23	729977.76	1284691.97	данные отсутствуют	данные отсутствуют
24	730004.3	1284697.71	данные отсутствуют	данные отсутствуют
25	730178.93	1284723.96	данные отсутствуют	данные отсутствуют
26	730332.81	1284736.51	данные отсутствуют	данные отсутствуют
27	730488.78	1284745.86	данные отсутствуют	данные отсутствуют
28	730518.48	1284734.95	данные отсутствуют	данные отсутствуют
29	730561.66	1284697.42	данные отсутствуют	данные отсутствуют
30	730703.11	1284600.28	данные отсутствуют	данные отсутствуют
31	730847.05	1284512.17	данные отсутствуют	данные отсутствуют
Государственный регистратор				ФГИС ЕГРН
полное наименование должности			подпись	инициалы, фамилия

М.П.

Земельный участок				
(вид объекта недвижимости)				
Лист № _____ Раздела 4.2		Всего листов раздела 4.2 : _____		Всего разделов: _____
30.09.2021 № 99/2021/420817999				
Кадастровый номер:			02:22:000000:4067	
Номер точки	Координаты, м		Описание закрепления на местности	Средняя квадратическая погрешность определения координат характерных точек границы части земельного участка, м
	X	Y		
1	2	3	4	5
32	729323.82	1289474.82	данные отсутствуют	данные отсутствуют
33	729394.61	1289582.82	данные отсутствуют	данные отсутствуют
34	729553.81	1289791.77	данные отсутствуют	данные отсутствуют
35	729741.53	1289629.48	данные отсутствуют	данные отсутствуют
36	729851.62	1289526.52	данные отсутствуют	данные отсутствуют
37	729884.79	1289501.76	данные отсутствуют	данные отсутствуют
38	729887.79	1289505.92	данные отсутствуют	данные отсутствуют
39	729887.78	1289505.95	данные отсутствуют	данные отсутствуют
40	729897.79	1289519.83	данные отсутствуют	данные отсутствуют
41	729913.07	1289541.05	данные отсутствуют	данные отсутствуют
42	729884.47	1289564.25	данные отсутствуют	данные отсутствуют
43	729775.12	1289666.52	данные отсутствуют	данные отсутствуют
44	729584.19	1289831.55	данные отсутствуют	данные отсутствуют
45	729629.87	1289892.34	данные отсутствуют	данные отсутствуют
46	729593.18	1289928.04	данные отсутствуют	данные отсутствуют
47	729588.01	1289921.24	данные отсутствуют	данные отсутствуют
48	729593.98	1289915.04	данные отсутствуют	данные отсутствуют
Государственный регистратор			ФГИС ЕГРН	
полное наименование должности			подпись	
			инициалы, фамилия	

М.П.

Раздел 4.2

Выписка из Единого государственного реестра недвижимости об объекте недвижимости
Сведения о частях земельного участка

Земельный участок				
(вид объекта недвижимости)				
Лист № _____ Раздела 4.2		Всего листов раздела 4.2 : _____		Всего разделов: _____
30.09.2021 № 99/2021/420817999				
Кадастровый номер:			02:22:000000:4067	
Номер точки	Координаты, м		Описание закрепления на местности	Средняя квадратическая погрешность определения координат характерных точек границы части земельного участка, м
	X	Y		
1	2	3	4	5
49	729561.74	1289884.37	данные отсутствуют	данные отсутствуют
49	729561.74	1289884.37	данные отсутствуют	данные отсутствуют
50	729354.37	1289612.53	данные отсутствуют	данные отсутствуют
51	729288.36	1289514.55	данные отсутствуют	данные отсутствуют
52	729612.46	1284610.89	данные отсутствуют	данные отсутствуют
53	729535.54	1284751.75	данные отсутствуют	данные отсутствуют
54	729520.93	1284749.83	данные отсутствуют	данные отсутствуют
55	729583.97	1284630.33	данные отсутствуют	данные отсутствуют
56	728476.47	1289955.36	данные отсутствуют	данные отсутствуют
56	728476.47	1289955.36	данные отсутствуют	данные отсутствуют
57	728545.72	1289965.28	данные отсутствуют	данные отсутствуют
58	728660.06	1290016.67	данные отсутствуют	данные отсутствуют
59	728765.04	1290071.66	данные отсутствуют	данные отсутствуют
60	728746.57	1290091.31	данные отсутствуют	данные отсутствуют
61	728750.19	1290117.42	данные отсутствуют	данные отсутствуют
62	728637.5	1290061.37	данные отсутствуют	данные отсутствуют
63	728487.35	1289994.21	данные отсутствуют	данные отсутствуют
Государственный регистратор			ФГИС ЕГРН	
полное наименование должности			подпись	
			инициалы, фамилия	

М.П.

Выписка из Единого государственного реестра недвижимости об объекте недвижимости
Сведения о частях земельного участка

Земельный участок						
(вид объекта недвижимости)						
Лист №		Раздела 4.2		Всего листов раздела 4.2 : ____	Всего разделов: ____	Всего листов выписки: ____
30.09.2021 № 99/2021/420817999						
Кадастровый номер:			02:22:000000:4067			
Номер точки	Координаты, м		Описание закрепления на местности	Средняя квадратическая погрешность определения координат характерных точек границы части земельного участка, м		
	X	Y				
1	2	3	4	5		
64	728467.92	1290272.58	данные отсутствуют	данные отсутствуют		
65	728462.19	1290414.52	данные отсутствуют	данные отсутствуют		
66	728456.15	1290411.66	данные отсутствуют	данные отсутствуют		
66	728456.15	1290411.66	данные отсутствуют	данные отсутствуют		
67	728452.09	1290409.74	данные отсутствуют	данные отсутствуют		
67	728452.09	1290409.74	данные отсутствуют	данные отсутствуют		
68	728434.01	1290401.23	данные отсутствуют	данные отсутствуют		
68	728434.01	1290401.23	данные отсутствуют	данные отсутствуют		
69	728412.73	1290401.26	данные отсутствуют	данные отсутствуют		
70	728418.13	1290268	данные отсутствуют	данные отсутствуют		
71	728438.78	1289977.07	данные отсутствуют	данные отсутствуют		
72	728458.7	1289979.63	данные отсутствуют	данные отсутствуют		
72	728458.7	1289979.63	данные отсутствуют	данные отсутствуют		
73	728476.38	1289962.78	данные отсутствуют	данные отсутствуют		
73	728476.38	1289962.78	данные отсутствуют	данные отсутствуют		
74	728466.66	1289929.75	данные отсутствуют	данные отсутствуют		
75	728524.45	1289955.72	данные отсутствуют	данные отсутствуют		
Государственный регистратор					ФГИС ЕГРН	
полное наименование должности			подпись		инициалы, фамилия	

М.П.

Выписка из Единого государственного реестра недвижимости об объекте недвижимости
Сведения о частях земельного участка

Земельный участок						
(вид объекта недвижимости)						
Лист №		Раздела 4.2		Всего листов раздела 4.2 : ____	Всего разделов: ____	Всего листов выписки: ____
30.09.2021 № 99/2021/420817999						
Кадастровый номер:			02:22:000000:4067			
Номер точки	Координаты, м		Описание закрепления на местности	Средняя квадратическая погрешность определения координат характерных точек границы части земельного участка, м		
	X	Y				
1	2	3	4	5		
76	728476.74	1289948.88	данные отсутствуют	данные отсутствуют		
76	728476.74	1289948.88	данные отсутствуют	данные отсутствуют		
77	728476.41	1289943.09	данные отсутствуют	данные отсутствуют		
77	728476.41	1289943.09	данные отсутствуют	данные отсутствуют		
78	729778.54	1284534.16	данные отсутствуют	данные отсутствуют		
79	729778.01	1284534.02	данные отсутствуют	данные отсутствуют		
80	729750.25	1284526.53	данные отсутствуют	данные отсутствуют		
81	729749.68	1284530.48	данные отсутствуют	данные отсутствуют		
82	729749.66	1284530.48	данные отсутствуют	данные отсутствуют		
82	729749.66	1284530.48	данные отсутствуют	данные отсутствуют		
83	729744.63	1284565.44	данные отсутствуют	данные отсутствуют		
84	729801.18	1284589.54	данные отсутствуют	данные отсутствуют		
85	729831.36	1284632.82	данные отсутствуют	данные отсутствуют		
86	729822.64	1284628.54	данные отсутствуют	данные отсутствуют		
87	729753.39	1284605.46	данные отсутствуют	данные отсутствуют		
88	729744.06	1284585.79	данные отсутствуют	данные отсутствуют		
89	729725.28	1284596.09	данные отсутствуют	данные отсутствуют		
Государственный регистратор					ФГИС ЕГРН	
полное наименование должности			подпись		инициалы, фамилия	

М.П.

Земельный участок				
(вид объекта недвижимости)				
Лист № _____ Раздела 4.2		Всего листов раздела 4.2 : _____		Всего разделов: _____
30.09.2021 № 99/2021/420817999				
Кадастровый номер:			02:22:000000:4067	
Номер точки	Координаты, м		Описание закрепления на местности	Средняя квадратическая погрешность определения координат характерных точек границы части земельного участка, м
	X	Y		
1	2	3	4	5
90	729704.55	1284589.18	данные отсутствуют	данные отсутствуют
91	729636.87	1284594.23	данные отсутствуют	данные отсутствуют
92	729686.71	1284560.22	данные отсутствуют	данные отсутствуют
93	729762.54	1284495.03	данные отсутствуют	данные отсутствуют
94	731056.5	1284439.01	данные отсутствуют	данные отсутствуют
95	731056.45	1284439.21	данные отсутствуют	данные отсутствуют
96	730999.99	1284477.04	данные отсутствуют	данные отсутствуют
96	730999.99	1284477.04	данные отсутствуют	данные отсутствуют
96	730999.99	1284477.04	данные отсутствуют	данные отсутствуют
97	730998.47	1284465.62	данные отсутствуют	данные отсутствуют
98	731039.72	1284439.26	данные отсутствуют	данные отсутствуют
99	731053.08	1284430.73	данные отсутствуют	данные отсутствуют
100	731005.04	1284461.66	данные отсутствуют	данные отсутствуют
100	731005.04	1284461.66	данные отсутствуют	данные отсутствуют
101	731004.82	1284463.01	данные отсутствуют	данные отсутствуют
101	731004.82	1284463.01	данные отсутствуют	данные отсутствуют
102	731006.49	1284463.29	данные отсутствуют	данные отсутствуют
Государственный регистратор			ФГИС ЕГРН	
полное наименование должности			подпись	
			инициалы, фамилия	

М.П.

Раздел 4.2

Выписка из Единого государственного реестра недвижимости об объекте недвижимости
Сведения о частях земельного участка

Земельный участок				
(вид объекта недвижимости)				
Лист № _____ Раздела 4.2		Всего листов раздела 4.2 : _____		Всего разделов: _____
30.09.2021 № 99/2021/420817999				
Кадастровый номер:			02:22:000000:4067	
Номер точки	Координаты, м		Описание закрепления на местности	Средняя квадратическая погрешность определения координат характерных точек границы части земельного участка, м
	X	Y		
1	2	3	4	5
102	731006.49	1284463.29	данные отсутствуют	данные отсутствуют
103	731006.72	1284461.95	данные отсутствуют	данные отсутствуют
103	731006.72	1284461.95	данные отсутствуют	данные отсутствуют
104	731012.85	1284460.95	данные отсутствуют	данные отсутствуют
104	731012.85	1284460.95	данные отсутствуют	данные отсутствуют
105	731012.56	1284462.93	данные отсутствуют	данные отсутствуют
105	731012.56	1284462.93	данные отсутствуют	данные отсутствуют
106	731017.34	1284463.56	данные отсутствуют	данные отсутствуют
106	731017.34	1284463.56	данные отсутствуют	данные отсутствуют
107	731019.16	1284463.81	данные отсутствуют	данные отсутствуют
107	731019.16	1284463.81	данные отсутствуют	данные отсутствуют
107	731019.16	1284463.81	данные отсутствуют	данные отсутствуют
108	731019.37	1284462.21	данные отсутствуют	данные отсутствуют
108	731019.37	1284462.21	данные отсутствуют	данные отсутствуют
109	731019.42	1284461.82	данные отсутствуют	данные отсутствуют
109	731019.42	1284461.82	данные отсутствуют	данные отсутствуют
110	732514.37	1289419.09	данные отсутствуют	данные отсутствуют
Государственный регистратор			ФГИС ЕГРН	
полное наименование должности			подпись	
			инициалы, фамилия	

М.П.

Выписка из Единого государственного реестра недвижимости об объекте недвижимости
Сведения о частях земельного участка

Земельный участок				
(вид объекта недвижимости)				
Лист № ___ Раздела 4.2		Всего листов раздела 4.2 : ___		Всего разделов: ___
30.09.2021 № 99/2021/420817999				
Кадастровый номер:			02:22:000000:4067	
Номер точки	Координаты, м		Описание закрепления на местности	Средняя квадратическая погрешность определения координат характерных точек границы части земельного участка, м
	X	Y		
1	2	3	4	5
111	732508.31	1289430.21	данные отсутствуют	данные отсутствуют
112	732512.4	1289408.8	данные отсутствуют	данные отсутствуют
113	732517.84	1289378.49	данные отсутствуют	данные отсутствуют
114	732524.82	1289363.36	данные отсутствуют	данные отсутствуют
115	732534.91	1289351.32	данные отсутствуют	данные отсутствуют
116	732543.4	1289344.37	данные отсутствуют	данные отсутствуют
117	731541.08	1285288.15	данные отсутствуют	данные отсутствуют
118	731498.33	1285628.72	данные отсутствуют	данные отсутствуют
119	731449.8	1286100.34	данные отсутствуют	данные отсутствуют
120	731400.29	1286654.04	данные отсутствуют	данные отсутствуют
121	731348.65	1287116.61	данные отсутствуют	данные отсутствуют
122	731326.89	1287367.46	данные отсутствуют	данные отсутствуют
123	731313.38	1287356.65	данные отсутствуют	данные отсутствуют
124	731331.57	1287144.26	данные отсутствуют	данные отсутствуют
125	731353.91	1286888.11	данные отсутствуют	данные отсутствуют
126	731381.02	1286681.09	данные отсутствуют	данные отсутствуют
127	731409.04	1286374.43	данные отсутствуют	данные отсутствуют
Государственный регистратор			ФГИС ЕГРН	
полное наименование должности			подпись	
			инициалы, фамилия	

М.П.

Выписка из Единого государственного реестра недвижимости об объекте недвижимости
Сведения о частях земельного участка

Земельный участок				
(вид объекта недвижимости)				
Лист № ___ Раздела 4.2		Всего листов раздела 4.2 : ___		Всего разделов: ___
30.09.2021 № 99/2021/420817999				
Кадастровый номер:			02:22:000000:4067	
Номер точки	Координаты, м		Описание закрепления на местности	Средняя квадратическая погрешность определения координат характерных точек границы части земельного участка, м
	X	Y		
1	2	3	4	5
128	731432.22	1286066.94	данные отсутствуют	данные отсутствуют
129	731469.24	1285578.76	данные отсутствуют	данные отсутствуют
130	731510.11	1285286.58	данные отсутствуют	данные отсутствуют
131	731521.41	1285284.1	данные отсутствуют	данные отсутствуют
132	731311.63	1287377.14	данные отсутствуют	данные отсутствуют
133	731325.77	1287380.39	данные отсутствуют	данные отсутствуют
134	731321.74	1287426.82	данные отсутствуют	данные отсутствуют
135	731308.19	1287473.29	данные отсутствуют	данные отсутствуют
135	731308.19	1287473.29	данные отсутствуют	данные отсутствуют
135	731308.19	1287473.29	данные отсутствуют	данные отсутствуют
136	731306.8	1287488.08	данные отсутствуют	данные отсутствуют
136	731306.8	1287488.08	данные отсутствуют	данные отсутствуют
136	731306.8	1287488.08	данные отсутствуют	данные отсутствуют
136	731306.8	1287488.08	данные отсутствуют	данные отсутствуют
136	731306.8	1287488.08	данные отсутствуют	данные отсутствуют
136	731306.8	1287488.08	данные отсутствуют	данные отсутствуют
137	731310.35	1287558.7	данные отсутствуют	данные отсутствуют
Государственный регистратор			ФГИС ЕГРН	
полное наименование должности			подпись	
			инициалы, фамилия	

М.П.

Земельный участок				
(вид объекта недвижимости)				
Лист № _____ Раздела 4.2		Всего листов раздела 4.2 : _____		Всего разделов: _____
30.09.2021 № 99/2021/420817999				
Кадастровый номер:			02:22:000000:4067	
Номер точки	Координаты, м		Описание закрепления на местности	Средняя квадратическая погрешность определения координат характерных точек границы части земельного участка, м
	X	Y		
1	2	3	4	5
137	731310.35	1287558.7	данные отсутствуют	данные отсутствуют
137	731310.35	1287558.7	данные отсутствуют	данные отсутствуют
138	731296.03	1287559.28	данные отсутствуют	данные отсутствуют
139	732441.09	1289571.76	данные отсутствуют	данные отсутствуют
140	732447.29	1289562.78	данные отсутствуют	данные отсутствуют
141	732441.79	1289571.96	данные отсутствуют	данные отсутствуют
142	732377.17	1289792.06	данные отсутствуют	данные отсутствуют
143	732322.98	1289975.73	данные отсутствуют	данные отсутствуют
144	732280.68	1289973.67	данные отсутствуют	данные отсутствуют
145	732273.03	1289967.98	данные отсутствуют	данные отсутствуют
146	732329.25	1289777.79	данные отсутствуют	данные отсутствуют
147	732395.57	1289551.84	данные отсутствуют	данные отсутствуют
148	732414.39	1289520.4	данные отсутствуют	данные отсутствуют
149	731122.69	1284332.97	данные отсутствуют	данные отсутствуют
150	731142.35	1284333.58	данные отсутствуют	данные отсутствуют
151	731151.5	1284333.58	данные отсутствуют	данные отсутствуют
151	731151.5	1284333.58	данные отсутствуют	данные отсутствуют
Государственный регистратор				ФГИС ЕГРН
полное наименование должности			подпись	инициалы, фамилия

М.П.

Земельный участок				
(вид объекта недвижимости)				
Лист № _____ Раздела 4.2		Всего листов раздела 4.2 : _____		Всего разделов: _____
30.09.2021 № 99/2021/420817999				
Кадастровый номер:			02:22:000000:4067	
Номер точки	Координаты, м		Описание закрепления на местности	Средняя квадратическая погрешность определения координат характерных точек границы части земельного участка, м
	X	Y		
1	2	3	4	5
152	731086.74	1284403.31	данные отсутствуют	данные отсутствуют
153	731085.22	1284404.03	данные отсутствуют	данные отсутствуют
154	731069.14	1284406.29	данные отсутствуют	данные отсутствуют
155	731056.09	1284379.07	данные отсутствуют	данные отсутствуют
156	730983.87	1284392.01	данные отсутствуют	данные отсутствуют
157	730976.67	1284373.79	данные отсутствуют	данные отсутствуют
158	731024.79	1284354.42	данные отсутствуют	данные отсутствуют
159	731028.25	1284365.19	данные отсутствуют	данные отсутствуют
160	731071.75	1284359.1	данные отсутствуют	данные отсутствуют
161	731120.09	1284336.16	данные отсутствуют	данные отсутствуют
162	731094.2	1284370.97	данные отсутствуют	данные отсутствуют
163	731094.92	1284372.34	данные отсутствуют	данные отсутствуют
164	731096.08	1284371.74	данные отсутствуют	данные отсутствуют
165	731095.36	1284370.36	данные отсутствуют	данные отсутствуют
166	730792.37	1284582.12	данные отсутствуют	данные отсутствуют
167	730853.33	1284542.56	данные отсутствуют	данные отсутствуют
168	730863.78	1284536.88	данные отсутствуют	данные отсутствуют
Государственный регистратор				ФГИС ЕГРН
полное наименование должности			подпись	инициалы, фамилия

М.П.

Земельный участок				
(вид объекта недвижимости)				
Лист № _____ Раздела 4.2		Всего листов раздела 4.2 : _____		Всего разделов: _____
30.09.2021 № 99/2021/420817999				
Кадастровый номер:			02:22:000000:4067	
Номер точки	Координаты, м		Описание закрепления на местности	Средняя квадратическая погрешность определения координат характерных точек границы части земельного участка, м
	X	Y		
1	2	3	4	5
169	728807.79	1290405.44	данные отсутствуют	данные отсутствуют
170	728807.09	1290467.32	данные отсутствуют	данные отсутствуют
171	728807.09	1290499.95	данные отсутствуют	данные отсутствуют
172	728771.46	1290381.76	данные отсутствуют	данные отсутствуют
173	728771.13	1289991.1	данные отсутствуют	данные отсутствуют
174	728764.04	1289990.08	данные отсутствуют	данные отсутствуют
175	728773.05	1289767.56	данные отсутствуют	данные отсутствуют
176	728660.84	1290486.38	данные отсутствуют	данные отсутствуют
177	728807.09	1290525.83	данные отсутствуют	данные отсутствуют
178	728807.09	1290549.55	данные отсутствуют	данные отсутствуют
179	728773.44	1290544.86	данные отсутствуют	данные отсутствуют
180	728674.72	1290515.42	данные отсутствуют	данные отсутствуют
181	728667.55	1290511.97	данные отсутствуют	данные отсутствуют
182	728530.63	1290447	данные отсутствуют	данные отсутствуют
183	729233.27	1289492.07	данные отсутствуют	данные отсутствуют
184	729233.27	1289492.21	данные отсутствуют	данные отсутствуют
185	729274.17	1289517.74	данные отсутствуют	данные отсутствуют
Государственный регистратор			ФГИС ЕГРН	
полное наименование должности			подпись	
			инициалы, фамилия	

М.П.

Земельный участок				
(вид объекта недвижимости)				
Лист № _____ Раздела 4.2		Всего листов раздела 4.2 : _____		Всего разделов: _____
30.09.2021 № 99/2021/420817999				
Кадастровый номер:			02:22:000000:4067	
Номер точки	Координаты, м		Описание закрепления на местности	Средняя квадратическая погрешность определения координат характерных точек границы части земельного участка, м
	X	Y		
1	2	3	4	5
186	729275.07	1289518.31	данные отсутствуют	данные отсутствуют
187	729125.81	1289658.35	данные отсутствуют	данные отсутствуют
188	728858.08	1289923.64	данные отсутствуют	данные отсутствуют
189	728854.24	1290264.48	данные отсутствуют	данные отсутствуют
190	728861.87	1290433.52	данные отсутствуют	данные отсутствуют
191	728829.22	1290412.24	данные отсутствуют	данные отсутствуют
192	728829.34	1290401.23	данные отсутствуют	данные отсутствуют
192	728829.34	1290401.23	данные отсутствуют	данные отсутствуют
193	728829.72	1290283.39	данные отсутствуют	данные отсутствуют
193	728829.72	1290283.39	данные отсутствуют	данные отсутствуют
194	728829.99	1290168.82	данные отсутствуют	данные отсутствуют
194	728829.99	1290168.82	данные отсутствуют	данные отсутствуют
195	728830.63	1290118.82	данные отсутствуют	данные отсутствуют
195	728830.63	1290118.82	данные отсутствуют	данные отсутствуют
196	728829.78	1290009.03	данные отсутствуют	данные отсутствуют
196	728829.78	1290009.03	данные отсутствуют	данные отсутствуют
197	728833.22	1289878.16	данные отсутствуют	данные отсутствуют
Государственный регистратор			ФГИС ЕГРН	
полное наименование должности			подпись	
			инициалы, фамилия	

М.П.

Земельный участок				
(вид объекта недвижимости)				
Лист № _____ Раздела <u>4.2</u>		Всего листов раздела <u>4.2</u> : _____		Всего разделов: _____
30.09.2021 № 99/2021/420817999				
Кадастровый номер:			02:22:000000:4067	
Номер точки	Координаты, м		Описание закрепления на местности	Средняя квадратическая погрешность определения координат характерных точек границы части земельного участка, м
	X	Y		
1	2	3	4	5
198	729090.98	1289622.48	данные отсутствуют	данные отсутствуют
199	729230.57	1289490.37	данные отсутствуют	данные отсутствуют
200	728829.13	1290419.36	данные отсутствуют	данные отсутствуют
201	728862.21	1290440.92	данные отсутствуют	данные отсутствуют
202	728865.09	1290504.72	данные отсутствуют	данные отсутствуют
203	728889.12	1290560.99	данные отсутствуют	данные отсутствуют
204	728859.96	1290556.91	данные отсутствуют	данные отсутствуют
205	728828.59	1290552.54	данные отсутствуют	данные отсутствуют
206	728828.59	1290467.44	данные отсутствуют	данные отсутствуют
207	730778.03	1284591.43	данные отсутствуют	данные отсутствуют
208	730696.11	1284669.78	данные отсутствуют	данные отсутствуют
209	730631.47	1284695.25	данные отсутствуют	данные отсутствуют
210	730698.88	1284655.81	данные отсутствуют	данные отсутствуют
211	730763.01	1284601.17	данные отсутствуют	данные отсутствуют
212	729247.89	1284273.37	данные отсутствуют	данные отсутствуют
213	729461.5	1284360.2	данные отсутствуют	данные отсутствуют
214	729712.38	1284465.67	данные отсутствуют	данные отсутствуют
Государственный регистратор				ФГИС ЕГРН
полное наименование должности			подпись	инициалы, фамилия

М.П.

Земельный участок				
(вид объекта недвижимости)				
Лист № _____ Раздела <u>4.2</u>		Всего листов раздела <u>4.2</u> : _____		Всего разделов: _____
30.09.2021 № 99/2021/420817999				
Кадастровый номер:			02:22:000000:4067	
Номер точки	Координаты, м		Описание закрепления на местности	Средняя квадратическая погрешность определения координат характерных точек границы части земельного участка, м
	X	Y		
1	2	3	4	5
215	729897.81	1284531.69	данные отсутствуют	данные отсутствуют
216	729895.51	1284545.75	данные отсутствуют	данные отсутствуют
217	730022.3	1284662.6	данные отсутствуют	данные отсутствуют
218	730098.99	1284708.86	данные отсутствуют	данные отсутствуют
219	730115.45	1284714.08	данные отсутствуют	данные отсутствуют
220	730199.5	1284730.4	данные отсутствуют	данные отсутствуют
221	730473.87	1284751.45	данные отсутствуют	данные отсутствуют
222	730554.2	1284740.47	данные отсутствуют	данные отсутствуют
223	730564.42	1284734.49	данные отсутствуют	данные отсутствуют
224	729981.22	1284692.82	данные отсутствуют	данные отсутствуют
225	729916.58	1284634	данные отсутствуют	данные отсутствуют
226	729924.4	1284636.77	данные отсутствуют	данные отсутствуют
227	729937.77	1284594.88	данные отсутствуют	данные отсутствуют
228	729883.24	1284571.66	данные отсутствуют	данные отсутствуют
229	729885.93	1284560.97	данные отсутствуют	данные отсутствуют
230	729845.86	1284544.79	данные отсутствуют	данные отсутствуют
231	729841.32	1284550.68	данные отсутствуют	данные отсутствуют
Государственный регистратор				ФГИС ЕГРН
полное наименование должности			подпись	инициалы, фамилия

М.П.

Выписка из Единого государственного реестра недвижимости об объекте недвижимости
Сведения о частях земельного участка

Земельный участок				
(вид объекта недвижимости)				
Лист № __ Раздела <u>4.2</u>		Всего листов раздела <u>4.2</u> : __		Всего разделов: __
30.09.2021 № 99/2021/420817999				
Кадастровый номер:			02:22:000000:4067	
Номер точки	Координаты, м		Описание закрепления на местности	Средняя квадратическая погрешность определения координат характерных точек границы части земельного участка, м
	X	Y		
1	2	3	4	5
232	729758.15	1284528.79	данные отсутствуют	данные отсутствуют
233	729749.22	1284533.55	данные отсутствуют	данные отсутствуют
234	729693.85	1284512.11	данные отсутствуют	данные отсутствуют
235	729442.07	1284406.27	данные отсутствуют	данные отсутствуют
236	729205.78	1284310.53	данные отсутствуют	данные отсутствуют
237	729057.97	1284281.67	данные отсутствуют	данные отсутствуют
238	730020.27	1289494.75	данные отсутствуют	данные отсутствуют
239	730028.14	1289504.9	данные отсутствуют	данные отсутствуют
240	729956.33	1289574.76	данные отсутствуют	данные отсутствуют
241	729861	1289657.48	данные отсутствуют	данные отсутствуют
242	729592.12	1289913.27	данные отсутствуют	данные отсутствуют
243	729588.14	1289909.49	данные отсутствуют	данные отсутствуют
244	729560.59	1289883.28	данные отсутствуют	данные отсутствуют
245	729832.69	1289624.42	данные отсутствуют	данные отсутствуют
246	729917.2	1289539.54	данные отсутствуют	данные отсутствуют
247	729972.52	1289508.69	данные отсутствуют	данные отсутствуют
248	729985.39	1289519.09	данные отсутствуют	данные отсутствуют
Государственный регистратор			ФГИС ЕГРН	
полное наименование должности			подпись	
			инициалы, фамилия	

М.П.

Выписка из Единого государственного реестра недвижимости об объекте недвижимости
Сведения о частях земельного участка

Земельный участок				
(вид объекта недвижимости)				
Лист № __ Раздела <u>4.2</u>		Всего листов раздела <u>4.2</u> : __		Всего разделов: __
30.09.2021 № 99/2021/420817999				
Кадастровый номер:			02:22:000000:4067	
Номер точки	Координаты, м		Описание закрепления на местности	Средняя квадратическая погрешность определения координат характерных точек границы части земельного участка, м
	X	Y		
1	2	3	4	5
249	730016.83	1289497.23	данные отсутствуют	данные отсутствуют
250	730016.81	1289497.17	данные отсутствуют	данные отсутствуют
251	728771.04	1289997.57	данные отсутствуют	данные отсутствуют
252	728770.87	1290073.65	данные отсутствуют	данные отсутствуют
252	728770.87	1290073.65	данные отсутствуют	данные отсутствуют
253	728760.54	1290076.44	данные отсутствуют	данные отсутствуют
254	728763.78	1289996.53	данные отсутствуют	данные отсутствуют
255	728770.65	1290120.66	данные отсутствуют	данные отсутствуют
255	728770.65	1290120.66	данные отсутствуют	данные отсутствуют
256	728769.45	1290375.07	данные отсутствуют	данные отсутствуют
257	728762.53	1290352.13	данные отсутствуют	данные отсутствуют
258	728760.35	1290120.78	данные отсутствуют	данные отсутствуют
259	728770.65	1290120.31	данные отсутствуют	данные отсутствуют
260	733408.48	1290060.36	данные отсутствуют	данные отсутствуют
261	733468.07	1290064.45	данные отсутствуют	данные отсутствуют
262	733742.21	1290090.13	данные отсутствуют	данные отсутствуют
263	733988.77	1290214.55	данные отсутствуют	данные отсутствуют
Государственный регистратор			ФГИС ЕГРН	
полное наименование должности			подпись	
			инициалы, фамилия	

М.П.

Земельный участок				
(вид объекта недвижимости)				
Лист № _____ Раздела 4.2		Всего листов раздела 4.2 : _____		Всего разделов: _____
30.09.2021 № 99/2021/420817999				
Кадастровый номер:			02:22:000000:4067	
Номер точки	Координаты, м		Описание закрепления на местности	Средняя квадратическая погрешность определения координат характерных точек границы части земельного участка, м
	X	Y		
1	2	3	4	5
264	734210.72	1290332.5	данные отсутствуют	данные отсутствуют
265	734426.82	1290443.6	данные отсутствуют	данные отсутствуют
266	734419.38	1290469.62	данные отсутствуют	данные отсутствуют
266	734419.38	1290469.62	данные отсутствуют	данные отсутствуют
267	733767.93	1290116.66	данные отсутствуют	данные отсутствуют
268	733406.41	1290083.82	данные отсутствуют	данные отсутствуют
269	733406.26	1290083.73	данные отсутствуют	данные отсутствуют
270	732387.97	1289971.38	данные отсутствуют	данные отсутствуют
271	732594.23	1289988.58	данные отсутствуют	данные отсутствуют
272	732603.83	1289989.43	данные отсутствуют	данные отсутствуют
273	732326.23	1289975.89	данные отсутствуют	данные отсутствуют
274	728673.55	1284241.38	данные отсутствуют	данные отсутствуют
275	728806.68	1284244.83	данные отсутствуют	данные отсутствуют
276	729038.92	1284252.22	данные отсутствуют	данные отсутствуют
277	729175.24	1284255.67	данные отсутствуют	данные отсутствуют
278	729247.87	1284273.37	данные отсутствуют	данные отсутствуют
279	729000.91	1284284.16	данные отсутствуют	данные отсутствуют
Государственный регистратор			ФГИС ЕГРН	
полное наименование должности			подпись	
			инициалы, фамилия	

М.П.

Земельный участок				
(вид объекта недвижимости)				
Лист № _____ Раздела 4.2		Всего листов раздела 4.2 : _____		Всего разделов: _____
30.09.2021 № 99/2021/420817999				
Кадастровый номер:			02:22:000000:4067	
Номер точки	Координаты, м		Описание закрепления на местности	Средняя квадратическая погрешность определения координат характерных точек границы части земельного участка, м
	X	Y		
1	2	3	4	5
280	728674.2	1284274.33	данные отсутствуют	данные отсутствуют
281	728645.59	1284267.72	данные отсутствуют	данные отсутствуют
282	728643.6	1284241.12	данные отсутствуют	данные отсутствуют
283	734343.12	1289135.9	данные отсутствуют	данные отсутствуют
284	734538.14	1289240.19	данные отсутствуют	данные отсутствуют
285	734538.14	1289241.71	данные отсутствуют	данные отсутствуют
285	734538.14	1289241.71	данные отсутствуют	данные отсутствуют
286	734540.38	1289241.71	данные отсутствуют	данные отсутствуют
286	734540.38	1289241.71	данные отсутствуют	данные отсутствуют
287	734540.38	1289241.39	данные отсутствуют	данные отсутствуют
288	734673.15	1289312.39	данные отсутствуют	данные отсутствуют
289	734665.26	1289346.73	данные отсутствуют	данные отсутствуют
290	734332.8	1289168.95	данные отсутствуют	данные отсутствуют
291	734066.67	1289233.88	данные отсутствуют	данные отсутствуют
292	733753.81	1289551.22	данные отсутствуют	данные отсутствуют
293	733424.47	1289892.01	данные отсутствуют	данные отсутствуют
294	733429.63	1289837.74	данные отсутствуют	данные отсутствуют
Государственный регистратор			ФГИС ЕГРН	
полное наименование должности			подпись	
			инициалы, фамилия	

М.П.

Выписка из Единого государственного реестра недвижимости об объекте недвижимости
Сведения о частях земельного участка

Земельный участок						
(вид объекта недвижимости)						
Лист №		Раздела 4.2		Всего листов раздела 4.2 : ____	Всего разделов: ____	Всего листов выписки: ____
30.09.2021 № 99/2021/420817999						
Кадастровый номер:			02:22:000000:4067			
Номер точки	Координаты, м		Описание закрепления на местности	Средняя квадратическая погрешность определения координат характерных точек границы части земельного участка, м		
	X	Y				
1	2	3	4	5		
295	733729.45	1289527.5	данные отсутствуют	данные отсутствуют		
296	734045.8	1289206.6	данные отсутствуют	данные отсутствуют		
297	734331.06	1289134.37	данные отсутствуют	данные отсутствуют		
298	733578.15	1289706.88	данные отсутствуют	данные отсутствуют		
299	733576.59	1289708.47	данные отсутствуют	данные отсутствуют		
300	733578.19	1289710.04	данные отсутствуют	данные отсутствуют		
301	733579.75	1289708.44	данные отсутствуют	данные отсутствуют		
302	733742.05	1289539.09	данные отсутствуют	данные отсутствуют		
303	733740.49	1289540.69	данные отсутствуют	данные отсутствуют		
304	733742.09	1289542.25	данные отсутствуют	данные отсутствуют		
305	733743.65	1289540.65	данные отсутствуют	данные отсутствуют		
306	733899.35	1289378.69	данные отсутствуют	данные отсутствуют		
307	733897.79	1289380.29	данные отсутствуют	данные отсутствуют		
308	733899.39	1289381.85	данные отсутствуют	данные отсутствуют		
309	733900.95	1289380.26	данные отсутствуют	данные отсутствуют		
310	734512.61	1289244.97	данные отсутствуют	данные отсутствуют		
310	734512.61	1289244.97	данные отсутствуют	данные отсутствуют		
Государственный регистратор					ФГИС ЕГРН	
полное наименование должности			подпись		инициалы, фамилия	

М.П.

Выписка из Единого государственного реестра недвижимости об объекте недвижимости
Сведения о частях земельного участка

Земельный участок						
(вид объекта недвижимости)						
Лист №		Раздела 4.2		Всего листов раздела 4.2 : ____	Всего разделов: ____	Всего листов выписки: ____
30.09.2021 № 99/2021/420817999						
Кадастровый номер:			02:22:000000:4067			
Номер точки	Координаты, м		Описание закрепления на местности	Средняя квадратическая погрешность определения координат характерных точек границы части земельного участка, м		
	X	Y				
1	2	3	4	5		
311	734511.56	1289246.94	данные отсутствуют	данные отсутствуют		
311	734511.56	1289246.94	данные отсутствуют	данные отсутствуют		
312	734513.53	1289247.99	данные отсутствуют	данные отсутствуют		
312	734513.53	1289247.99	данные отсутствуют	данные отсутствуют		
313	734514.58	1289246.02	данные отсутствуют	данные отсутствуют		
313	734514.58	1289246.02	данные отсутствуют	данные отсутствуют		
314	734058.08	1289216.68	данные отсутствуют	данные отсутствуют		
315	734056.52	1289218.28	данные отсутствуют	данные отсутствуют		
316	734058.11	1289219.84	данные отсутствуют	данные отсутствуют		
317	734059.68	1289218.25	данные отсутствуют	данные отсутствуют		
318	734333.6	1289148.9	данные отсутствуют	данные отсутствуют		
318	734333.6	1289148.9	данные отсутствуют	данные отсутствуют		
319	734332.54	1289150.87	данные отсутствуют	данные отсутствуют		
319	734332.54	1289150.87	данные отсутствуют	данные отсутствуют		
320	734334.51	1289151.93	данные отсутствуют	данные отсутствуют		
320	734334.51	1289151.93	данные отсутствуют	данные отсутствуют		
321	734335.57	1289149.96	данные отсутствуют	данные отсутствуют		
Государственный регистратор					ФГИС ЕГРН	
полное наименование должности			подпись		инициалы, фамилия	

М.П.

Земельный участок					
(вид объекта недвижимости)					
Лист №	Раздела 4.2		Всего листов раздела 4.2 : _____	Всего разделов: _____	Всего листов выписки: _____
30.09.2021 № 99/2021/420817999					
Кадастровый номер:			02:22:000000:4067		
Номер точки	Координаты, м		Описание закрепления на местности	Средняя квадратическая погрешность определения координат характерных точек границы части земельного участка, м	
	X	Y			
1	2	3	4	5	
321	734335.57	1289149.96	данные отсутствуют	данные отсутствуют	
322	733386.23	1289931.58	данные отсутствуют	данные отсутствуют	
323	733282.01	1290039.43	данные отсутствуют	данные отсутствуют	
324	733237.81	1290036.14	данные отсутствуют	данные отсутствуют	
325	733241.67	1290032.24	данные отсутствуют	данные отсутствуют	
326	733392.55	1289876.12	данные отсутствуют	данные отсутствуют	
327	733703.96	1288766	данные отсутствуют	данные отсутствуют	
328	733911.27	1288878.54	данные отсутствуют	данные отсутствуют	
329	734064.56	1288960.42	данные отсутствуют	данные отсутствуют	
330	734062.98	1288960.42	данные отсутствуют	данные отсутствуют	
330	734062.98	1288960.42	данные отсутствуют	данные отсутствуют	
331	734062.98	1288962.66	данные отсутствуют	данные отсутствуют	
331	734062.98	1288962.66	данные отсутствуют	данные отсутствуют	
332	734065.22	1288962.66	данные отсутствуют	данные отсутствуют	
332	734065.22	1288962.66	данные отсутствуют	данные отсутствуют	
333	734065.22	1288960.77	данные отсутствуют	данные отсутствуют	
334	734126.43	1288993.47	данные отсутствуют	данные отсутствуют	
Государственный регистратор					ФГИС ЕГРН
полное наименование должности			подпись		инициалы, фамилия

М.П.

Земельный участок					
(вид объекта недвижимости)					
Лист №	Раздела 4.2		Всего листов раздела 4.2 : _____	Всего разделов: _____	Всего листов выписки: _____
30.09.2021 № 99/2021/420817999					
Кадастровый номер:			02:22:000000:4067		
Номер точки	Координаты, м		Описание закрепления на местности	Средняя квадратическая погрешность определения координат характерных точек границы части земельного участка, м	
	X	Y			
1	2	3	4	5	
335	734339.84	1289105.72	данные отсутствуют	данные отсутствуют	
336	734678.67	1289288.4	данные отсутствуют	данные отсутствуют	
337	734667.97	1289334.9	данные отсутствуют	данные отсутствуют	
338	734318.31	1289146.38	данные отсутствуют	данные отсутствуют	
339	734196.84	1289082.49	данные отсутствуют	данные отсутствуют	
340	734202.86	1289081.17	данные отсутствуют	данные отсутствуют	
341	734200.6	1289070.84	данные отсутствуют	данные отсутствуют	
342	734191.11	1289072.91	данные отсутствуют	данные отсутствуют	
343	734192.74	1289080.33	данные отсутствуют	данные отсутствуют	
344	734104.95	1289034.15	данные отсутствуют	данные отсутствуют	
345	733889.52	1288919.08	данные отсутствуют	данные отсутствуют	
346	733682.29	1288806.57	данные отсутствуют	данные отсутствуют	
347	733580.38	1288752.35	данные отсутствуют	данные отсутствуют	
348	733584.86	1288729.71	данные отсутствуют	данные отсутствуют	
348	733584.86	1288729.71	данные отсутствуют	данные отсутствуют	
349	733559.94	1288719.32	данные отсутствуют	данные отсутствуют	
350	733555.81	1288739.28	данные отсутствуют	данные отсутствуют	
Государственный регистратор					ФГИС ЕГРН
полное наименование должности			подпись		инициалы, фамилия

М.П.

Выписка из Единого государственного реестра недвижимости об объекте недвижимости
Сведения о частях земельного участка

Земельный участок					
(вид объекта недвижимости)					
Лист №	Раздела 4.2		Всего листов раздела 4.2 : ____	Всего разделов: ____	Всего листов выписки: ____
30.09.2021 № 99/2021/420817999					
Кадастровый номер:			02:22:000000:4067		
Номер точки	Координаты, м		Описание закрепления на местности	Средняя квадратическая погрешность определения координат характерных точек границы части земельного участка, м	
	X	Y			
1	2	3	4	5	
351	733179.18	1288538.91	данные отсутствуют	данные отсутствуют	
352	733179.91	1288537.05	данные отсутствуют	данные отсутствуют	
353	733194.76	1288503.05	данные отсутствуют	данные отсутствуют	
353	733194.76	1288503.05	данные отсутствуют	данные отсутствуют	
354	733203.26	1288499.62	данные отсутствуют	данные отсутствуют	
355	734538.14	1289239.47	данные отсутствуют	данные отсутствуют	
355	734538.14	1289239.47	данные отсутствуют	данные отсутствуют	
356	734540.38	1289239.47	данные отсутствуют	данные отсутствуют	
356	734540.38	1289239.47	данные отсутствуют	данные отсутствуют	
357	734514.1	1289201.17	данные отсутствуют	данные отсутствуют	
357	734514.1	1289201.17	данные отсутствуют	данные отсутствуют	
358	734514.1	1289203.41	данные отсутствуют	данные отсутствуют	
358	734514.1	1289203.41	данные отсутствуют	данные отсутствуют	
359	734516.34	1289203.41	данные отсутствуют	данные отсутствуют	
359	734516.34	1289203.41	данные отсутствуют	данные отсутствуют	
360	734516.34	1289201.17	данные отсутствуют	данные отсутствуют	
360	734516.34	1289201.17	данные отсутствуют	данные отсутствуют	
Государственный регистратор				ФГИС ЕГРН	
полное наименование должности			подпись	инициалы, фамилия	

М.П.

Выписка из Единого государственного реестра недвижимости об объекте недвижимости
Сведения о частях земельного участка

Земельный участок					
(вид объекта недвижимости)					
Лист №	Раздела 4.2		Всего листов раздела 4.2 : ____	Всего разделов: ____	Всего листов выписки: ____
30.09.2021 № 99/2021/420817999					
Кадастровый номер:			02:22:000000:4067		
Номер точки	Координаты, м		Описание закрепления на местности	Средняя квадратическая погрешность определения координат характерных точек границы части земельного участка, м	
	X	Y			
1	2	3	4	5	
361	734327.6	1289126.73	данные отсутствуют	данные отсутствуют	
362	734327.6	1289128.97	данные отсутствуют	данные отсутствуют	
363	734329.84	1289128.97	данные отсутствуют	данные отсутствуют	
364	734329.84	1289126.73	данные отсутствуют	данные отсутствуют	
364	734329.84	1289126.73	данные отсутствуют	данные отсутствуют	
365	734292.51	1289083.01	данные отсутствуют	данные отсутствуют	
365	734292.51	1289083.01	данные отсутствуют	данные отсутствуют	
366	734292.51	1289085.25	данные отсутствуют	данные отсутствуют	
366	734292.51	1289085.25	данные отсутствуют	данные отсутствуют	
367	734294.75	1289085.25	данные отсутствуют	данные отсутствуют	
367	734294.75	1289085.25	данные отсутствуют	данные отсутствуют	
368	734294.75	1289083.01	данные отсутствуют	данные отсутствуют	
368	734294.75	1289083.01	данные отсутствуют	данные отсутствуют	
369	734115.65	1289013.42	данные отсутствуют	данные отсутствуют	
370	734115.65	1289015.66	данные отсутствуют	данные отсутствуют	
371	734117.89	1289015.66	данные отсутствуют	данные отсутствуют	
372	734117.89	1289013.42	данные отсутствуют	данные отсутствуют	
Государственный регистратор				ФГИС ЕГРН	
полное наименование должности			подпись	инициалы, фамилия	

М.П.

Земельный участок				
(вид объекта недвижимости)				
Лист № _____ Раздела 4.2		Всего листов раздела 4.2 : _____		Всего разделов: _____
30.09.2021 № 99/2021/420817999				
Кадастровый номер:				02:22:000000:4067
Номер точки	Координаты, м		Описание закрепления на местности	Средняя квадратическая погрешность определения координат характерных точек границы части земельного участка, м
	X	Y		
1	2	3	4	5
373	733900.11	1288898.36	данные отсутствуют	данные отсутствуют
374	733900.11	1288900.6	данные отсутствуют	данные отсутствуют
375	733902.35	1288900.6	данные отсутствуют	данные отсутствуют
376	733902.35	1288898.36	данные отсутствуют	данные отсутствуют
376	733902.35	1288898.36	данные отсутствуют	данные отсутствуют
377	733839.69	1288841.19	данные отсутствуют	данные отсутствуют
377	733839.69	1288841.19	данные отсутствуют	данные отсутствуют
378	733839.69	1288843.43	данные отсутствуют	данные отсутствуют
378	733839.69	1288843.43	данные отсутствуют	данные отсутствуют
379	733841.93	1288843.43	данные отсутствуют	данные отсутствуют
379	733841.93	1288843.43	данные отсутствуют	данные отсутствуют
380	733841.93	1288841.19	данные отсутствуют	данные отсутствуют
380	733841.93	1288841.19	данные отсутствуют	данные отсутствуют
381	733692.07	1288786.79	данные отсутствуют	данные отсутствуют
381	733692.07	1288786.79	данные отсутствуют	данные отсутствуют
382	733692.07	1288789.03	данные отсутствуют	данные отсутствуют
383	733694.31	1288789.03	данные отсутствуют	данные отсутствуют
Государственный регистратор				ФГИС ЕГРН
полное наименование должности			подпись	инициалы, фамилия

М.П.

Земельный участок				
(вид объекта недвижимости)				
Лист № _____ Раздела 4.2		Всего листов раздела 4.2 : _____		Всего разделов: _____
30.09.2021 № 99/2021/420817999				
Кадастровый номер:				02:22:000000:4067
Номер точки	Координаты, м		Описание закрепления на местности	Средняя квадратическая погрешность определения координат характерных точек границы части земельного участка, м
	X	Y		
1	2	3	4	5
384	733694.31	1288786.79	данные отсутствуют	данные отсутствуют
384	733694.31	1288786.79	данные отсутствуют	данные отсутствуют
385	733610.15	1288718.74	данные отсутствуют	данные отсутствуют
385	733610.15	1288718.74	данные отсутствуют	данные отсутствуют
386	733610.15	1288720.98	данные отсутствуют	данные отсутствуют
386	733610.15	1288720.98	данные отсутствуют	данные отсутствуют
387	733612.39	1288720.98	данные отсутствуют	данные отсутствуют
387	733612.39	1288720.98	данные отсутствуют	данные отсутствуют
388	733612.39	1288718.74	данные отсутствуют	данные отсутствуют
388	733612.39	1288718.74	данные отсутствуют	данные отсутствуют
389	733476.01	1288671.33	данные отсутствуют	данные отсутствуют
389	733476.01	1288671.33	данные отсутствуют	данные отсутствуют
390	733476.01	1288673.57	данные отсутствуют	данные отсутствуют
391	733478.25	1288673.57	данные отсутствуют	данные отсутствуют
391	733478.25	1288673.57	данные отсутствуют	данные отсутствуют
392	733478.25	1288671.33	данные отсутствуют	данные отсутствуют
392	733478.25	1288671.33	данные отсутствуют	данные отсутствуют
Государственный регистратор				ФГИС ЕГРН
полное наименование должности			подпись	инициалы, фамилия

М.П.

Выписка из Единого государственного реестра недвижимости об объекте недвижимости
Сведения о частях земельного участка

Земельный участок				
(вид объекта недвижимости)				
Лист № _____ Раздела 4.2		Всего листов раздела 4.2 : _____		Всего разделов: _____
30.09.2021 № 99/2021/420817999				
Кадастровый номер:			02:22:000000:4067	
Номер точки	Координаты, м		Описание закрепления на местности	Средняя квадратическая погрешность определения координат характерных точек границы части земельного участка, м
	X	Y		
1	2	3	4	5
393	733380.09	1288595.56	данные отсутствуют	данные отсутствуют
393	733380.09	1288595.56	данные отсутствуют	данные отсутствуют
394	733380.09	1288597.8	данные отсутствуют	данные отсутствуют
394	733380.09	1288597.8	данные отсутствуют	данные отсутствуют
395	733382.33	1288597.8	данные отсутствуют	данные отсутствуют
395	733382.33	1288597.8	данные отсутствуют	данные отсутствуют
396	733382.33	1288595.56	данные отсутствуют	данные отсутствуют
396	733382.33	1288595.56	данные отсутствуют	данные отсутствуют
397	733268.65	1288560.78	данные отсутствуют	данные отсутствуют
397	733268.65	1288560.78	данные отсутствуют	данные отсутствуют
398	733268.65	1288563.02	данные отсутствуют	данные отсутствуют
399	733270.89	1288563.02	данные отсутствуют	данные отсутствуют
399	733270.89	1288563.02	данные отсутствуют	данные отсутствуют
400	733270.89	1288560.78	данные отсутствуют	данные отсутствуют
400	733270.89	1288560.78	данные отсутствуют	данные отсутствуют
401	730485.72	1287048.99	данные отсутствуют	данные отсутствуют
402	730485.63	1287048.99	данные отсутствуют	данные отсутствуют
Государственный регистратор			ФГИС ЕГРН	
полное наименование должности			подпись	
			инициалы, фамилия	

М.П.

Выписка из Единого государственного реестра недвижимости об объекте недвижимости
Сведения о частях земельного участка

Земельный участок				
(вид объекта недвижимости)				
Лист № _____ Раздела 4.2		Всего листов раздела 4.2 : _____		Всего разделов: _____
30.09.2021 № 99/2021/420817999				
Кадастровый номер:			02:22:000000:4067	
Номер точки	Координаты, м		Описание закрепления на местности	Средняя квадратическая погрешность определения координат характерных точек границы части земельного участка, м
	X	Y		
1	2	3	4	5
402	730485.63	1287048.99	данные отсутствуют	данные отсутствуют
403	730485.63	1287051.23	данные отсутствуют	данные отсутствуют
403	730485.63	1287051.23	данные отсутствуют	данные отсутствуют
404	730487.87	1287051.23	данные отсутствуют	данные отсутствуют
404	730487.87	1287051.23	данные отсутствуют	данные отсутствуют
405	730487.87	1287050.15	данные отсутствуют	данные отсутствуют
406	730530.29	1287072.96	данные отсутствуют	данные отсутствуют
407	730708.14	1287167.08	данные отсутствуют	данные отсутствуют
408	730706.92	1287167.08	данные отсутствуют	данные отсутствуют
408	730706.92	1287167.08	данные отсутствуют	данные отсутствуют
409	730706.92	1287169.32	данные отсутствуют	данные отсутствуют
409	730706.92	1287169.32	данные отсутствуют	данные отсутствуют
410	730709.16	1287169.32	данные отсутствуют	данные отсутствуют
410	730709.16	1287169.32	данные отсутствуют	данные отсутствуют
411	730709.16	1287167.62	данные отсутствуют	данные отсутствуют
412	730751.9	1287190.24	данные отсутствуют	данные отсутствуют
413	730903.25	1287271.25	данные отсутствуют	данные отсутствуют
Государственный регистратор			ФГИС ЕГРН	
полное наименование должности			подпись	
			инициалы, фамилия	

М.П.

Земельный участок				
(вид объекта недвижимости)				
Лист №		Раздела 4.2		Всего листов раздела 4.2 : ____
				Всего разделов: ____
				Всего листов выписки: ____
30.09.2021 № 99/2021/420817999				
Кадастровый номер:			02:22:000000:4067	
Номер точки	Координаты, м		Описание закрепления на местности	Средняя квадратическая погрешность определения координат характерных точек границы части земельного участка, м
	X	Y		
1	2	3	4	5
414	730901.31	1287271.25	данные отсутствуют	данные отсутствуют
414	730901.31	1287271.25	данные отсутствуют	данные отсутствуют
415	730901.31	1287273.49	данные отсутствуют	данные отсутствуют
415	730901.31	1287273.49	данные отсутствуют	данные отсутствуют
416	730903.55	1287273.49	данные отсутствуют	данные отсутствуют
416	730903.55	1287273.49	данные отсутствуют	данные отсутствуют
417	730903.55	1287271.41	данные отсутствуют	данные отсутствуют
418	731092.28	1287372.43	данные отсутствуют	данные отсутствуют
419	731091	1287372.43	данные отсутствуют	данные отсутствуют
419	731091	1287372.43	данные отсутствуют	данные отсутствуют
420	731091	1287374.67	данные отсутствуют	данные отсутствуют
420	731091	1287374.67	данные отсутствуют	данные отсутствуют
421	731093.24	1287374.67	данные отсутствуют	данные отсутствуют
421	731093.24	1287374.67	данные отсутствуют	данные отсутствуют
422	731093.24	1287372.94	данные отсутствуют	данные отсутствуют
423	731193.19	1287426.44	данные отсутствуют	данные отсутствуют
424	731251.09	1287457.19	данные отсутствуют	данные отсутствуют
Государственный регистратор				ФГИС ЕГРН
полное наименование должности			подпись	инициалы, фамилия

М.П.

Земельный участок				
(вид объекта недвижимости)				
Лист №		Раздела 4.2		Всего листов раздела 4.2 : ____
				Всего разделов: ____
				Всего листов выписки: ____
30.09.2021 № 99/2021/420817999				
Кадастровый номер:			02:22:000000:4067	
Номер точки	Координаты, м		Описание закрепления на местности	Средняя квадратическая погрешность определения координат характерных точек границы части земельного участка, м
	X	Y		
1	2	3	4	5
425	731249.56	1287457.19	данные отсутствуют	данные отсутствуют
425	731249.56	1287457.19	данные отсутствуют	данные отсутствуют
426	731249.56	1287459.43	данные отсутствуют	данные отсутствуют
426	731249.56	1287459.43	данные отсутствуют	данные отсутствуют
427	731251.8	1287459.43	данные отсутствуют	данные отсутствуют
427	731251.8	1287459.43	данные отсутствуют	данные отсутствуют
428	731251.8	1287457.57	данные отсутствуют	данные отсутствуют
429	731306.92	1287486.84	данные отсутствуют	данные отсутствуют
430	731309.42	1287540.25	данные отсутствуют	данные отсутствуют
431	731171.63	1287467.07	данные отсутствуют	данные отсутствуют
432	730730.34	1287230.88	данные отсутствуют	данные отсутствуют
433	730508.7	1287113.58	данные отсутствуют	данные отсутствуют
434	730320.26	1287012.24	данные отсутствуют	данные отсутствуют
435	730331.77	1286966.2	данные отсутствуют	данные отсутствуют
436	731182.78	1287446.54	данные отсутствуют	данные отсутствуют
436	731182.78	1287446.54	данные отсутствуют	данные отсутствуют
437	731182.78	1287448.78	данные отсутствуют	данные отсутствуют
Государственный регистратор				ФГИС ЕГРН
полное наименование должности			подпись	инициалы, фамилия

М.П.

Выписка из Единого государственного реестра недвижимости об объекте недвижимости
Сведения о частях земельного участка

Земельный участок				
(вид объекта недвижимости)				
Лист № __ Раздела <u>4.2</u>		Всего листов раздела <u>4.2</u> : __		Всего разделов: __
30.09.2021 № 99/2021/420817999				
Кадастровый номер:			02:22:000000:4067	
Номер точки	Координаты, м		Описание закрепления на местности	Средняя квадратическая погрешность определения координат характерных точек границы части земельного участка, м
	X	Y		
1	2	3	4	5
438	731185.02	1287448.78	данные отсутствуют	данные отсутствуют
439	731185.02	1287446.54	данные отсутствуют	данные отсутствуют
439	731185.02	1287446.54	данные отсутствуют	данные отсутствуют
440	730963.75	1287328.66	данные отсутствуют	данные отсутствуют
440	730963.75	1287328.66	данные отсутствуют	данные отсутствуют
441	730963.75	1287330.99	данные отсутствуют	данные отсутствуют
441	730963.75	1287330.99	данные отсутствуют	данные отсутствуют
442	730965.99	1287330.99	данные отсутствуют	данные отсутствуют
442	730965.99	1287330.99	данные отсутствуют	данные отсутствуют
443	730965.99	1287328.66	данные отсутствуют	данные отсутствуют
443	730965.99	1287328.66	данные отсутствуют	данные отсутствуют
444	730741.27	1287210.77	данные отсутствуют	данные отсутствуют
444	730741.27	1287210.77	данные отсутствуют	данные отсутствуют
445	730741.27	1287213.01	данные отсутствуют	данные отсутствуют
446	730743.51	1287213.01	данные отсутствуют	данные отсутствуют
446	730743.51	1287213.01	данные отсутствуют	данные отсутствуют
447	730743.51	1287210.77	данные отсутствуют	данные отсутствуют
Государственный регистратор			ФГИС ЕГРН	
полное наименование должности			подпись	
			инициалы, фамилия	

М.П.

Выписка из Единого государственного реестра недвижимости об объекте недвижимости
Сведения о частях земельного участка

Земельный участок				
(вид объекта недвижимости)				
Лист № __ Раздела <u>4.2</u>		Всего листов раздела <u>4.2</u> : __		Всего разделов: __
30.09.2021 № 99/2021/420817999				
Кадастровый номер:			02:22:000000:4067	
Номер точки	Координаты, м		Описание закрепления на местности	Средняя квадратическая погрешность определения координат характерных точек границы части земельного участка, м
	X	Y		
1	2	3	4	5
447	730743.51	1287210.77	данные отсутствуют	данные отсутствуют
448	730518.89	1287091.25	данные отсутствуют	данные отсутствуют
448	730518.89	1287091.25	данные отсутствуют	данные отсутствуют
449	730518.89	1287093.49	данные отсутствуют	данные отсутствуют
450	730521.13	1287093.49	данные отсутствуют	данные отсутствуют
450	730521.13	1287093.49	данные отсутствуют	данные отсутствуют
451	730521.13	1287091.25	данные отсутствуют	данные отсутствуют
451	730521.13	1287091.25	данные отсутствуют	данные отсутствуют
452	728886.84	1286192.91	данные отсутствуют	данные отсутствуют
453	729480.17	1286510.83	данные отсутствуют	данные отсутствуют
454	729478.39	1286510.83	данные отсутствуют	данные отсутствуют
454	729478.39	1286510.83	данные отсутствуют	данные отсутствуют
455	729478.39	1286513.07	данные отсутствуют	данные отсутствуют
455	729478.39	1286513.07	данные отсутствуют	данные отсутствуют
456	729480.63	1286513.07	данные отсутствуют	данные отсутствуют
456	729480.63	1286513.07	данные отсутствуют	данные отсутствуют
457	729480.63	1286511.08	данные отсутствуют	данные отсутствуют
Государственный регистратор			ФГИС ЕГРН	
полное наименование должности			подпись	
			инициалы, фамилия	

М.П.

Земельный участок				
(вид объекта недвижимости)				
Лист №		Раздела 4.2		Всего листов раздела 4.2 : ____
				Всего разделов: ____
				Всего листов выписки: ____
30.09.2021 № 99/2021/420817999				
Кадастровый номер:				02:22:000000:4067
Номер точки	Координаты, м		Описание закрепления на местности	Средняя квадратическая погрешность определения координат характерных точек границы части земельного участка, м
	X	Y		
1	2	3	4	5
458	729705.11	1286631.36	данные отсутствуют	данные отсутствуют
459	729637.25	1286647.18	данные отсутствуют	данные отсутствуют
460	728915.04	1286260.2	данные отсутствуют	данные отсутствуют
461	729507.97	1286550.83	данные отсутствуют	данные отсутствуют
461	729507.97	1286550.83	данные отсутствуют	данные отсутствуют
462	729507.97	1286553.07	данные отсутствуют	данные отсутствуют
462	729507.97	1286553.07	данные отсутствуют	данные отсутствуют
463	729510.21	1286553.07	данные отсутствуют	данные отсутствуют
463	729510.21	1286553.07	данные отсутствуют	данные отсутствуют
464	729510.21	1286550.83	данные отсутствуют	данные отсутствуют
464	729510.21	1286550.83	данные отсутствуют	данные отсутствуют
465	729306.14	1286442.5	данные отсутствуют	данные отсутствуют
465	729306.14	1286442.5	данные отсутствуют	данные отсутствуют
466	729306.14	1286444.74	данные отсутствуют	данные отсутствуют
466	729306.14	1286444.74	данные отсутствуют	данные отсутствуют
467	729308.38	1286444.74	данные отсутствуют	данные отсутствуют
467	729308.38	1286444.74	данные отсутствуют	данные отсутствуют
Государственный регистратор				ФГИС ЕГРН
полное наименование должности			подпись	инициалы, фамилия

М.П.

Раздел 4.2

Выписка из Единого государственного реестра недвижимости об объекте недвижимости
Сведения о частях земельного участка

Земельный участок				
(вид объекта недвижимости)				
Лист №		Раздела 4.2		Всего листов раздела 4.2 : ____
				Всего разделов: ____
				Всего листов выписки: ____
30.09.2021 № 99/2021/420817999				
Кадастровый номер:				02:22:000000:4067
Номер точки	Координаты, м		Описание закрепления на местности	Средняя квадратическая погрешность определения координат характерных точек границы части земельного участка, м
	X	Y		
1	2	3	4	5
468	729308.38	1286442.5	данные отсутствуют	данные отсутствуют
468	729308.38	1286442.5	данные отсутствуют	данные отсутствуют
469	729245.62	1286386.37	данные отсутствуют	данные отсутствуют
469	729245.62	1286386.37	данные отсутствуют	данные отсутствуют
470	729245.62	1286388.61	данные отсутствуют	данные отсутствуют
470	729245.62	1286388.61	данные отсутствуют	данные отсутствуют
471	729247.86	1286388.61	данные отсутствуют	данные отсутствуют
471	729247.86	1286388.61	данные отсутствуют	данные отсутствуют
472	729247.86	1286386.37	данные отсутствуют	данные отсутствуют
472	729247.86	1286386.37	данные отсутствуют	данные отсутствуют
473	729084.78	1286324.51	данные отсутствуют	данные отсутствуют
473	729084.78	1286324.51	данные отсутствуют	данные отсутствуют
474	729084.78	1286326.75	данные отсутствуют	данные отсутствуют
474	729084.78	1286326.75	данные отсутствуют	данные отсутствуют
475	729087.02	1286326.75	данные отсутствуют	данные отсутствуют
475	729087.02	1286326.75	данные отсутствуют	данные отсутствуют
476	729087.02	1286324.51	данные отсутствуют	данные отсутствуют
Государственный регистратор				ФГИС ЕГРН
полное наименование должности			подпись	инициалы, фамилия

М.П.

Выписка из Единого государственного реестра недвижимости об объекте недвижимости
Сведения о частях земельного участка

Земельный участок				
(вид объекта недвижимости)				
Лист № __ Раздела <u>4.2</u>		Всего листов раздела <u>4.2</u> : __		Всего разделов: __
30.09.2021 № 99/2021/420817999				
Кадастровый номер:			02:22:000000:4067	
Номер точки	Координаты, м		Описание закрепления на местности	Средняя квадратическая погрешность определения координат характерных точек границы части земельного участка, м
	X	Y		
1	2	3	4	5
476	729087.02	1286324.51	данные отсутствуют	данные отсутствуют
477	729034.23	1286273.38	данные отсутствуют	данные отсутствуют
477	729034.23	1286273.38	данные отсутствуют	данные отсутствуют
478	729034.23	1286275.62	данные отсутствуют	данные отсутствуют
478	729034.23	1286275.62	данные отсутствуют	данные отсутствуют
479	729036.47	1286275.62	данные отсутствуют	данные отсутствуют
479	729036.47	1286275.62	данные отсутствуют	данные отсутствуют
480	729036.47	1286273.38	данные отсутствуют	данные отсутствуют
480	729036.47	1286273.38	данные отсутствуют	данные отсутствуют
481	728743.74	1286116.23	данные отсутствуют	данные отсутствуют
482	728743.74	1286117.69	данные отсутствуют	данные отсутствуют
482	728743.74	1286117.69	данные отсутствуют	данные отсутствуют
483	728745.98	1286117.69	данные отсутствуют	данные отсутствуют
483	728745.98	1286117.69	данные отсутствуют	данные отсутствуют
484	728745.98	1286117.43	данные отсутствуют	данные отсутствуют
485	728799.33	1286146.02	данные отсутствуют	данные отсутствуют
486	728806.43	1286171.04	данные отсутствуют	данные отсутствуют
Государственный регистратор			ФГИС ЕГРН	
полное наименование должности			подпись	
			инициалы, фамилия	

М.П.

Выписка из Единого государственного реестра недвижимости об объекте недвижимости
Сведения о частях земельного участка

Земельный участок				
(вид объекта недвижимости)				
Лист № __ Раздела <u>4.2</u>		Всего листов раздела <u>4.2</u> : __		Всего разделов: __
30.09.2021 № 99/2021/420817999				
Кадастровый номер:			02:22:000000:4067	
Номер точки	Координаты, м		Описание закрепления на местности	Средняя квадратическая погрешность определения координат характерных точек границы части земельного участка, м
	X	Y		
1	2	3	4	5
486	728806.43	1286171.04	данные отсутствуют	данные отсутствуют
486	728806.43	1286171.04	данные отсутствуют	данные отсутствуют
487	728820.44	1286209.51	данные отсутствуют	данные отсутствуют
488	728607.42	1286095.36	данные отсутствуют	данные отсутствуют
489	728679.75	1286081.94	данные отсутствуют	данные отсутствуют
490	728650.76	1286092.15	данные отсутствуют	данные отсутствуют
490	728650.76	1286092.15	данные отсутствуют	данные отсутствуют
491	728650.75	1286094.3	данные отсутствуют	данные отсутствуют
492	728652.9	1286094.31	данные отсутствуют	данные отсутствуют
492	728652.9	1286094.31	данные отсутствуют	данные отсутствуют
493	728652.9	1286092.14	данные отсутствуют	данные отсутствуют
493	728652.9	1286092.14	данные отсутствуют	данные отсутствуют
494	731209.41	1287312.21	данные отсутствуют	данные отсутствуют
494	731209.41	1287312.21	данные отсутствуют	данные отсутствуют
495	731259.04	1287333.8	данные отсутствуют	данные отсутствуют
495	731259.04	1287333.8	данные отсутствуют	данные отсутствуют
496	731310.84	1287376.96	данные отсутствуют	данные отсутствуют
Государственный регистратор			ФГИС ЕГРН	
полное наименование должности			подпись	
			инициалы, фамилия	

М.П.

Земельный участок				
(вид объекта недвижимости)				
Лист № _____ Раздела <u>4.2</u>		Всего листов раздела <u>4.2</u> : _____		Всего разделов: _____
30.09.2021 № 99/2021/420817999				
Кадастровый номер:			02:22:000000:4067	
Номер точки	Координаты, м		Описание закрепления на местности	Средняя квадратическая погрешность определения координат характерных точек границы части земельного участка, м
	X	Y		
1	2	3	4	5
496	731310.84	1287376.96	данные отсутствуют	данные отсутствуют
497	731313.04	1287377.47	данные отсутствуют	данные отсутствуют
498	731317	1287443.08	данные отсутствуют	данные отсутствуют
499	731303.61	1287558.98	данные отсутствуют	данные отсутствуют
500	731293.46	1287373.56	данные отсутствуют	данные отсутствуют
501	731177.7	1287300.26	данные отсутствуют	данные отсутствуют
502	731085.31	1284405.01	данные отсутствуют	данные отсутствуют
503	731064.23	1284434	данные отсутствуют	данные отсутствуют
503	731064.23	1284434	данные отсутствуют	данные отсутствуют
504	730998.56	1284466.29	данные отсутствуют	данные отсутствуют
505	731001.26	1284463.84	данные отсутствуют	данные отсутствуют
506	731071.87	1284418.72	данные отсутствуют	данные отсутствуют
507	730559.17	1286859.11	данные отсутствуют	данные отсутствуют
508	730583.55	1286871.96	данные отсутствуют	данные отсутствуют
508	730583.55	1286871.96	данные отсутствуют	данные отсутствуют
509	730658.28	1286924.17	данные отсутствуют	данные отсутствуют
510	730564.18	1286865.31	данные отсутствуют	данные отсутствуют
Государственный регистратор				ФГИС ЕГРН
полное наименование должности			подпись	инициалы, фамилия

М.П.

Земельный участок				
(вид объекта недвижимости)				
Лист № _____ Раздела <u>4.2</u>		Всего листов раздела <u>4.2</u> : _____		Всего разделов: _____
30.09.2021 № 99/2021/420817999				
Кадастровый номер:			02:22:000000:4067	
Номер точки	Координаты, м		Описание закрепления на местности	Средняя квадратическая погрешность определения координат характерных точек границы части земельного участка, м
	X	Y		
1	2	3	4	5
511	730566.88	1285004.4	данные отсутствуют	данные отсутствуют
512	730574.84	1285005.28	данные отсутствуют	данные отсутствуют
512	730574.84	1285005.28	данные отсутствуют	данные отсутствуют
513	730583.83	1285017.27	данные отсутствуют	данные отсутствуют
514	730539.08	1285161.92	данные отсутствуют	данные отсутствуют
515	730532.53	1285239.13	данные отсутствуют	данные отсутствуют
516	730514.77	1285212.16	данные отсутствуют	данные отсутствуют
517	730519.36	1285158.07	данные отсутствуют	данные отсутствуют
518	730411.33	1286644.32	данные отсутствуют	данные отсутствуют
519	730441.65	1286681.85	данные отсутствуют	данные отсутствуют
520	730410.55	1286674.99	данные отсутствуют	данные отсутствуют
521	730403.8	1286666.63	данные отсутствуют	данные отсутствуют
522	730403.8	1286593.84	данные отсутствуют	данные отсутствуют
522	730403.8	1286593.84	данные отсутствуют	данные отсутствуют
523	730424.38	1286542.39	данные отсутствуют	данные отсутствуют
524	730058.82	1289460.62	данные отсутствуют	данные отсутствуют
525	730066.42	1289467.66	данные отсутствуют	данные отсутствуют
Государственный регистратор				ФГИС ЕГРН
полное наименование должности			подпись	инициалы, фамилия

М.П.

Выписка из Единого государственного реестра недвижимости об объекте недвижимости
Сведения о частях земельного участка

Земельный участок				
(вид объекта недвижимости)				
Лист № _____ Раздела 4.2		Всего листов раздела 4.2 : _____		Всего разделов: _____
30.09.2021 № 99/2021/420817999				
Кадастровый номер:			02:22:000000:4067	
Номер точки	Координаты, м		Описание закрепления на местности	Средняя квадратическая погрешность определения координат характерных точек границы части земельного участка, м
	X	Y		
1	2	3	4	5
526	730042.59	1289490.84	данные отсутствуют	данные отсутствуют
527	730017.41	1289498.81	данные отсутствуют	данные отсутствуют
528	730013.29	1289486.82	данные отсутствуют	данные отсутствуют
529	730049.17	1289472.98	данные отсутствуют	данные отсутствуют
530	730048.94	1289475.97	данные отсутствуют	данные отсутствуют
531	730051.93	1289476.2	данные отсутствуют	данные отсутствуют
532	730052.16	1289473.2	данные отсутствуют	данные отсутствуют
533	730049.42	1289469.59	данные отсутствуют	данные отсутствуют
534	730049.2	1289472.58	данные отсутствуют	данные отсутствуют
535	730052.19	1289472.8	данные отсутствуют	данные отсутствуют
536	730052.41	1289469.81	данные отсутствуют	данные отсутствуют
537	729854.9	1284612.18	данные отсутствуют	данные отсутствуют
538	729910.08	1284631.7	данные отсутствуют	данные отсутствуют
539	729906.8	1284639.6	данные отсутствуют	данные отсутствуют
540	729847.77	1284623.89	данные отсутствуют	данные отсутствуют
541	729849.41	1284619.72	данные отсутствуют	данные отсутствуют
542	729844.26	1284639.15	данные отсутствуют	данные отсутствуют
Государственный регистратор			ФГИС ЕГРН	
полное наименование должности			подпись	
			инициалы, фамилия	

М.П.

Раздел 4.2

Выписка из Единого государственного реестра недвижимости об объекте недвижимости
Сведения о частях земельного участка

Земельный участок				
(вид объекта недвижимости)				
Лист № _____ Раздела 4.2		Всего листов раздела 4.2 : _____		Всего разделов: _____
30.09.2021 № 99/2021/420817999				
Кадастровый номер:			02:22:000000:4067	
Номер точки	Координаты, м		Описание закрепления на местности	Средняя квадратическая погрешность определения координат характерных точек границы части земельного участка, м
	X	Y		
1	2	3	4	5
543	729837.96	1284636.06	данные отсутствуют	данные отсутствуют
544	729847.31	1284624.72	данные отсутствуют	данные отсутствуют
545	729803.37	1284590.47	данные отсутствуют	данные отсутствуют
546	729849.11	1284609.96	данные отсутствуют	данные отсутствуют
547	729843.79	1284617.25	данные отсутствуют	данные отсутствуют
548	729842.2	1284621.4	данные отсутствуют	данные отсутствуют
549	729832.39	1284633.33	данные отсутствуют	данные отсутствуют
550	729825.15	1284629.77	данные отсутствуют	данные отсутствуют
551	729827.46	1284617.81	данные отсутствуют	данные отсутствуют
552	729834.89	1284618.29	данные отсутствуют	данные отсутствуют
553	729834.53	1284620.26	данные отсутствуют	данные отсутствуют
554	729836.64	1284620.65	данные отсутствуют	данные отсутствуют
555	729836.2	1284622.99	данные отсутствуют	данные отсутствуют
556	729838.17	1284623.36	данные отсутствуют	данные отсутствуют
557	729838.61	1284621.03	данные отсутствуют	данные отсутствуют
558	729840.96	1284621.47	данные отсутствуют	данные отсутствуют
559	729841.34	1284619.51	данные отсутствуют	данные отсутствуют
Государственный регистратор			ФГИС ЕГРН	
полное наименование должности			подпись	
			инициалы, фамилия	

М.П.

Земельный участок				
(вид объекта недвижимости)				
Лист № _____ Раздела 4.2		Всего листов раздела 4.2 : _____		Всего разделов: _____
30.09.2021 № 99/2021/420817999				
Кадастровый номер:			02:22:000000:4067	
Номер точки	Координаты, м		Описание закрепления на местности	Средняя квадратическая погрешность определения координат характерных точек границы части земельного участка, м
	X	Y		
1	2	3	4	5
560	729840.2	1284615.13	данные отсутствуют	данные отсутствуют
561	729839.5	1284617.05	данные отсутствуют	данные отсутствуют
562	729841.28	1284617.7	данные отсутствуют	данные отсутствуют
563	729841.99	1284615.79	данные отсутствуют	данные отсутствуют
564	729837.62	1284613.55	данные отсутствуют	данные отсутствуют
565	729836.75	1284615.68	данные отсутствуют	данные отсутствуют
566	729838.53	1284616.41	данные отсутствуют	данные отсутствуют
567	729839.4	1284614.28	данные отсутствуют	данные отсутствуют
568	729833.76	1284611.88	данные отсутствуют	данные отсутствуют
569	729832.94	1284613.92	данные отсутствуют	данные отсутствуют
570	729834.8	1284614.67	данные отсутствуют	данные отсутствуют
571	729835.62	1284612.63	данные отсутствуют	данные отсутствуют
572	729549.25	1289936.15	данные отсутствуют	данные отсутствуют
573	729539.29	1289980.47	данные отсутствуют	данные отсутствуют
574	729533.42	1289986.17	данные отсутствуют	данные отсутствуют
575	729545.75	1289933.52	данные отсутствуют	данные отсутствуют
576	728907.3	1290561.22	данные отсутствуют	данные отсутствуют
Государственный регистратор				ФГИС ЕГРН
полное наименование должности			подпись	инициалы, фамилия

М.П.

Раздел 4.2

Земельный участок				
(вид объекта недвижимости)				
Лист № _____ Раздела 4.2		Всего листов раздела 4.2 : _____		Всего разделов: _____
30.09.2021 № 99/2021/420817999				
Кадастровый номер:			02:22:000000:4067	
Номер точки	Координаты, м		Описание закрепления на местности	Средняя квадратическая погрешность определения координат характерных точек границы части земельного участка, м
	X	Y		
1	2	3	4	5
577	728908.08	1290563.64	данные отсутствуют	данные отсутствуют
578	728883.95	1290560.27	данные отсутствуют	данные отсутствуют
579	728670.21	1284597.56	данные отсутствуют	данные отсутствуют
580	728905.62	1284666.4	данные отсутствуют	данные отсутствуют
581	728947.24	1284674.34	данные отсутствуют	данные отсутствуют
582	728871.98	1284664.44	данные отсутствуют	данные отсутствуют
582	728871.98	1284664.44	данные отсутствуют	данные отсутствуют
583	728733.15	1284622.81	данные отсутствуют	данные отсутствуют
583	728733.15	1284622.81	данные отсутствуют	данные отсутствуют
584	728670.73	1284604.49	данные отсутствуют	данные отсутствуют
584	728670.73	1284604.49	данные отсутствуют	данные отсутствуют
585	728769.42	1290380.43	данные отсутствуют	данные отсутствуют
585	728769.42	1290380.43	данные отсутствуют	данные отсутствуют
586	728798.87	1290399.62	данные отсутствуют	данные отсутствуют
587	728799.73	1290472.34	данные отсутствуют	данные отсутствуют
588	728802.44	1290548.9	данные отсутствуют	данные отсутствуют
589	728782.31	1290546.1	данные отсутствуют	данные отсутствуют
Государственный регистратор				ФГИС ЕГРН
полное наименование должности			подпись	инициалы, фамилия

М.П.

Выписка из Единого государственного реестра недвижимости об объекте недвижимости
Сведения о частях земельного участка

Земельный участок				
(вид объекта недвижимости)				
Лист № _____ Раздела 4.2		Всего листов раздела 4.2 : _____		Всего разделов: _____
30.09.2021 № 99/2021/420817999				
Кадастровый номер:			02:22:000000:4067	
Номер точки	Координаты, м		Описание закрепления на местности	Средняя квадратическая погрешность определения координат характерных точек границы части земельного участка, м
	X	Y		
1	2	3	4	5
590	728779.74	1290472.9	данные отсутствуют	данные отсутствуют
591	728777.37	1290389.19	данные отсутствуют	данные отсутствуют
592	728593.43	1290476.8	данные отсутствуют	данные отсутствуют
593	728570.15	1290465.75	данные отсутствуют	данные отсутствуют
594	728769.47	1290370.88	данные отсутствуют	данные отсутствуют
595	728847.13	1286282.79	данные отсутствуют	данные отсутствуют
596	729066.82	1286895.71	данные отсутствуют	данные отсутствуют
597	728898.78	1289009.75	данные отсутствуют	данные отсутствуют
598	728859.97	1289097.87	данные отсутствуют	данные отсутствуют
599	728877.75	1289056.09	данные отсутствуют	данные отсутствуют
600	733622.69	1288698.56	данные отсутствуют	данные отсутствуют
601	734075.64	1288938.17	данные отсутствуют	данные отсутствуют
602	734683.78	1289266.15	данные отсутствуют	данные отсутствуют
603	734673.09	1289312.64	данные отсутствуют	данные отсутствуют
604	734540.38	1289241.07	данные отсутствуют	данные отсутствуют
605	734538.14	1289239.86	данные отсутствуют	данные отсутствуют
606	734329.84	1289127.52	данные отсутствуют	данные отсутствуют
Государственный регистратор				ФГИС ЕГРН
полное наименование должности			подпись	инициалы, фамилия

М.П.

Раздел 4.2

Выписка из Единого государственного реестра недвижимости об объекте недвижимости
Сведения о частях земельного участка

Земельный участок				
(вид объекта недвижимости)				
Лист № _____ Раздела 4.2		Всего листов раздела 4.2 : _____		Всего разделов: _____
30.09.2021 № 99/2021/420817999				
Кадастровый номер:			02:22:000000:4067	
Номер точки	Координаты, м		Описание закрепления на местности	Средняя квадратическая погрешность определения координат характерных точек границы части земельного участка, м
	X	Y		
1	2	3	4	5
607	734328.38	1289126.73	данные отсутствуют	данные отсутствуют
608	734054.07	1288978.79	данные отсутствуют	данные отсутствуют
609	733902.35	1288898.53	данные отсутствуют	данные отсутствуют
610	733902.02	1288898.36	данные отсутствуют	данные отсутствуют
611	733694.31	1288788.49	данные отсутствуют	данные отсутствуют
612	733692.07	1288787.3	данные отсутствуют	данные отсутствуют
613	733601.1	1288739.18	данные отсутствуют	данные отсутствуют
614	733584.71	1288730.45	данные отсутствуют	данные отсутствуют
615	733577.75	1288726.74	данные отсутствуют	данные отсутствуют
616	733477.89	1288673.57	данные отсутствуют	данные отсутствуют
617	733476.01	1288672.57	данные отсутствуют	данные отсутствуют
618	733270.29	1288563.02	данные отсутствуют	данные отсутствуют
619	733268.65	1288562.15	данные отсутствуют	данные отсутствуют
620	733187.76	1288519.08	данные отсутствуют	данные отсутствуют
621	733229.34	1288489.1	данные отсутствуют	данные отсутствуют
622	734065.22	1288960.42	данные отсутствуют	данные отсутствуют
623	730717.92	1287147.47	данные отсутствуют	данные отсутствуют
Государственный регистратор				ФГИС ЕГРН
полное наименование должности			подпись	инициалы, фамилия

М.П.

Земельный участок				
(вид объекта недвижимости)				
Лист № ___ Раздела <u>4.2</u>		Всего листов раздела <u>4.2</u> : ___		Всего разделов: ___
30.09.2021 № 99/2021/420817999				
Кадастровый номер:			02:22:000000:4067	
Номер точки	Координаты, м		Описание закрепления на местности	Средняя квадратическая погрешность определения координат характерных точек границы части земельного участка, м
	X	Y		
1	2	3	4	5
624	730912.74	1287252.53	данные отсутствуют	данные отсутствуют
625	731101.95	1287353.53	данные отсутствуют	данные отсутствуют
626	731261.09	1287436.19	данные отсутствуют	данные отсутствуют
627	731311.12	1287463.25	данные отсутствуют	данные отсутствуют
628	731308.1	1287513.91	данные отсутствуют	данные отсутствуют
629	731239.71	1287476.92	данные отсутствуют	данные отсутствуют
630	731185.02	1287448.51	данные отсутствуют	данные отсутствуют
631	731182.78	1287447.35	данные отсутствуют	данные отсутствуют
632	731080.63	1287394.29	данные отсутствуют	данные отсутствуют
633	730891.04	1287293.09	данные отсутствуют	данные отсутствуют
634	730742.55	1287213.01	данные отсутствуют	данные отсутствуют
635	730741.27	1287212.32	данные отсутствуют	данные отсутствуют
636	730696.23	1287188.03	данные отсутствуют	данные отсутствуют
637	730519.64	1287093.49	данные отсутствуют	данные отсутствуют
638	730518.89	1287093.09	данные отсутствуют	данные отсутствуют
639	730325.88	1286989.76	данные отсутствуют	данные отсутствуют
640	730335.37	1286951.81	данные отсутствуют	данные отсутствуют
Государственный регистратор			ФГИС ЕГРН	
полное наименование должности			подпись	
			инициалы, фамилия	

М.П.

Раздел 4.2

Выписка из Единого государственного реестра недвижимости об объекте недвижимости
Сведения о частях земельного участка

Земельный участок				
(вид объекта недвижимости)				
Лист № ___ Раздела <u>4.2</u>		Всего листов раздела <u>4.2</u> : ___		Всего разделов: ___
30.09.2021 № 99/2021/420817999				
Кадастровый номер:			02:22:000000:4067	
Номер точки	Координаты, м		Описание закрепления на местности	Средняя квадратическая погрешность определения координат характерных точек границы части земельного участка, м
	X	Y		
1	2	3	4	5
641	730338.56	1286944.37	данные отсутствуют	данные отсутствуют
642	731251.8	1287457.19	данные отсутствуют	данные отсутствуют
643	731093.24	1287372.43	данные отсутствуют	данные отсутствуют
644	730903.55	1287271.25	данные отсутствуют	данные отсутствуют
645	730709.16	1287167.08	данные отсутствуют	данные отсутствуют
646	730487.87	1287048.99	данные отсутствуют	данные отсутствуют
647	728873.81	1286161.81	данные отсутствуют	данные отсутствуют
648	729490.06	1286491.6	данные отсутствуют	данные отсутствуют
649	729718.02	1286612.97	данные отсутствуют	данные отсутствуют
650	729718.44	1286617.32	данные отсутствуют	данные отсутствуют
651	729719.03	1286623.73	данные отсутствуют	данные отсутствуют
652	729719.48	1286628.01	данные отсутствуют	данные отсутствуют
653	729670.04	1286639.53	данные отсутствуют	данные отсутствуют
654	729468.42	1286532.19	данные отсутствуют	данные отсутствуют
655	728901.99	1286229.06	данные отсутствуют	данные отсутствуют
656	729480.63	1286510.83	данные отсутствуют	данные отсутствуют
657	728757.71	1286097.85	данные отсутствуют	данные отсутствуют
Государственный регистратор			ФГИС ЕГРН	
полное наименование должности			подпись	
			инициалы, фамилия	

М.П.

Выписка из Единого государственного реестра недвижимости об объекте недвижимости
Сведения о частях земельного участка

Земельный участок				
(вид объекта недвижимости)				
Лист № __ Раздела 4.2		Всего листов раздела 4.2 : __		Всего разделов: __
30.09.2021 № 99/2021/420817999				
Кадастровый номер:			02:22:000000:4067	
Номер точки	Координаты, м		Описание закрепления на местности	Средняя квадратическая погрешность определения координат характерных точек границы части земельного участка, м
	X	Y		
1	2	3	4	5
658	728790.86	1286116.14	данные отсутствуют	данные отсутствуют
659	728809.27	1286178.84	данные отсутствуют	данные отсутствуют
660	728736.04	1286138.43	данные отсутствуют	данные отсутствуют
661	728652.53	1286094.31	данные отсутствуют	данные отсутствуют
662	728650.75	1286093.37	данные отсутствуют	данные отсутствуют
663	728642.29	1286088.9	данные отсутствуют	данные отсутствуют
664	728715.17	1286075.37	данные отсутствуют	данные отсутствуют
665	728743.74	1286115.45	данные отсутствуют	данные отсутствуют
666	728745.98	1286115.45	данные отсутствуют	данные отсутствуют
667	728988.64	1290516.13	данные отсутствуют	данные отсутствуют
667	728988.64	1290516.13	данные отсутствуют	данные отсутствуют
668	728967.29	1290502.22	данные отсутствуют	данные отсутствуют
669	729022.41	1290449.23	данные отсутствуют	данные отсутствуют
670	729215.65	1290262.62	данные отсутствуют	данные отсутствуют
671	729444.66	1290058.27	данные отсутствуют	данные отсутствуют
672	729483.47	1290034.76	данные отсутствуют	данные отсутствуют
673	728984.21	1290520.46	данные отсутствуют	данные отсутствуют
Государственный регистратор			ФГИС ЕГРН	
полное наименование должности			подпись	
			инициалы, фамилия	

М.П.

Выписка из Единого государственного реестра недвижимости об объекте недвижимости
Сведения о частях земельного участка

Земельный участок				
(вид объекта недвижимости)				
Лист № __ Раздела 4.2		Всего листов раздела 4.2 : __		Всего разделов: __
30.09.2021 № 99/2021/420817999				
Кадастровый номер:			02:22:000000:4067	
Номер точки	Координаты, м		Описание закрепления на местности	Средняя квадратическая погрешность определения координат характерных точек границы части земельного участка, м
	X	Y		
1	2	3	4	5
673	728984.21	1290520.46	данные отсутствуют	данные отсутствуют
674	728986.73	1290522.1	данные отсутствуют	данные отсутствуют
674	728986.73	1290522.1	данные отсутствуют	данные отсутствуют
675	728957.67	1290546.19	данные отсутствуют	данные отсутствуют
675	728957.67	1290546.19	данные отсутствуют	данные отсутствуют
676	728932.51	1290567.06	данные отсутствуют	данные отсутствуют
676	728932.51	1290567.06	данные отсутствуют	данные отсутствуют
677	728903.98	1290563.07	данные отсутствуют	данные отсутствуют
678	728962.82	1290506.51	данные отсутствуют	данные отсутствуют
679	727019.86	1289020.01	данные отсутствуют	данные отсутствуют
680	727019.86	1289024.01	данные отсутствуют	данные отсутствуют
681	727015.86	1289024.01	данные отсутствуют	данные отсутствуют
682	727015.86	1289020.01	данные отсутствуют	данные отсутствуют
683	730039.01	1289379.89	данные отсутствуют	данные отсутствуют
684	730125.33	1289410.35	данные отсутствуют	данные отсутствуют
685	730096.19	1289438.7	данные отсутствуют	данные отсутствуют
686	730093.61	1289437.67	данные отсутствуют	данные отсутствуют
Государственный регистратор			ФГИС ЕГРН	
полное наименование должности			подпись	
			инициалы, фамилия	

М.П.

Земельный участок				
(вид объекта недвижимости)				
Лист № __ Раздела 4.2		Всего листов раздела 4.2 : __		Всего разделов: __
30.09.2021 № 99/2021/420817999				
Кадастровый номер:			02:22:000000:4067	
Номер точки	Координаты, м		Описание закрепления на местности	Средняя квадратическая погрешность определения координат характерных точек границы части земельного участка, м
	X	Y		
1	2	3	4	5
687	730077.53	1289432.15	данные отсутствуют	данные отсутствуют
688	730072.81	1289425.58	данные отсутствуют	данные отсутствуют
689	730073.28	1289425.18	данные отсутствуют	данные отсутствуют
690	730073.44	1289424.99	данные отсутствуют	данные отсутствуют
691	730073.59	1289424.78	данные отсутствуют	данные отсутствуют
692	730073.72	1289424.58	данные отсутствуют	данные отсутствуют
693	730073.83	1289424.35	данные отсутствуют	данные отсутствуют
694	730073.92	1289424.13	данные отсутствуют	данные отсутствуют
695	730074	1289423.89	данные отсутствуют	данные отсутствуют
696	730074.05	1289423.65	данные отсутствуют	данные отсутствуют
697	730074.08	1289423.41	данные отсутствуют	данные отсутствуют
698	730074.1	1289423.15	данные отсутствуют	данные отсутствуют
699	730074.09	1289422.91	данные отсутствуют	данные отсутствуют
700	730074.06	1289422.66	данные отсутствуют	данные отсутствуют
701	730074.02	1289422.42	данные отсутствуют	данные отсутствуют
702	730073.95	1289422.18	данные отсутствуют	данные отсутствуют
703	730073.86	1289421.95	данные отсутствуют	данные отсутствуют
Государственный регистратор			ФГИС ЕГРН	
полное наименование должности			подпись	
			инициалы, фамилия	

М.П.

Земельный участок				
(вид объекта недвижимости)				
Лист № __ Раздела 4.2		Всего листов раздела 4.2 : __		Всего разделов: __
30.09.2021 № 99/2021/420817999				
Кадастровый номер:			02:22:000000:4067	
Номер точки	Координаты, м		Описание закрепления на местности	Средняя квадратическая погрешность определения координат характерных точек границы части земельного участка, м
	X	Y		
1	2	3	4	5
704	730068.28	1289408.74	данные отсутствуют	данные отсутствуют
705	730068.19	1289408.54	данные отсутствуют	данные отсутствуют
706	730068.07	1289408.34	данные отсутствуют	данные отсутствуют
707	730067.93	1289408.11	данные отсутствуют	данные отсутствуют
708	730067.78	1289407.94	данные отсутствуют	данные отсутствуют
709	730067.61	1289407.74	данные отсутствуют	данные отсутствуют
710	728907.88	1288989.77	данные отсутствуют	данные отсутствуют
711	729301.48	1289145.98	данные отсутствуют	данные отсутствуют
712	729916.26	1289372.74	данные отсутствуют	данные отсутствуют
713	729972.36	1289356.37	данные отсутствуют	данные отсутствуют
714	730030.18	1289376.78	данные отсутствуют	данные отсутствуют
715	730030.05	1289377.2	данные отсутствуют	данные отсутствуют
716	730030.02	1289377.31	данные отсутствуют	данные отсутствуют
717	730029.96	1289377.55	данные отсутствуют	данные отсутствуют
718	730029.92	1289377.79	данные отсутствуют	данные отсутствуют
719	730029.9	1289378.03	данные отсутствуют	данные отсутствуют
720	730029.91	1289378.29	данные отсутствуют	данные отсутствуют
Государственный регистратор			ФГИС ЕГРН	
полное наименование должности			подпись	
			инициалы, фамилия	

М.П.

Выписка из Единого государственного реестра недвижимости об объекте недвижимости
Сведения о частях земельного участка

Земельный участок				
(вид объекта недвижимости)				
Лист № __ Раздела 4.2		Всего листов раздела 4.2 : __		Всего разделов: __
30.09.2021 № 99/2021/420817999				
Кадастровый номер:			02:22:000000:4067	
Номер точки	Координаты, м		Описание закрепления на местности	Средняя квадратическая погрешность определения координат характерных точек границы части земельного участка, м
	X	Y		
1	2	3	4	5
721	730029.93	1289378.54	данные отсутствуют	данные отсутствуют
722	730029.97	1289378.78	данные отсутствуют	данные отсутствуют
723	730030.04	1289379.02	данные отсутствуют	данные отсутствуют
724	730030.12	1289379.25	данные отсутствуют	данные отсутствуют
725	730030.22	1289379.47	данные отсутствуют	данные отсутствуют
726	730030.34	1289379.7	данные отсутствуют	данные отсутствуют
727	730030.48	1289379.9	данные отсутствуют	данные отсутствуют
728	730030.64	1289380.1	данные отсутствуют	данные отсутствуют
729	730030.81	1289380.27	данные отсутствуют	данные отсутствуют
730	730062.99	1289411.62	данные отсутствуют	данные отсутствуют
731	730068.12	1289419.98	данные отсутствуют	данные отсутствуют
732	730050.69	1289400.3	данные отсутствуют	данные отсутствуют
733	730041.07	1289399.87	данные отсутствуют	данные отсутствуют
734	730021.15	1289412.79	данные отсутствуют	данные отсутствуют
735	729981.13	1289399.05	данные отсутствуют	данные отсутствуют
736	729964.97	1289393.28	данные отсутствуют	данные отсутствуют
737	729756.51	1289318.42	данные отсутствуют	данные отсутствуют
Государственный регистратор			ФГИС ЕГРН	
полное наименование должности			подпись	
			инициалы, фамилия	

М.П.

Выписка из Единого государственного реестра недвижимости об объекте недвижимости
Сведения о частях земельного участка

Земельный участок				
(вид объекта недвижимости)				
Лист № __ Раздела 4.2		Всего листов раздела 4.2 : __		Всего разделов: __
30.09.2021 № 99/2021/420817999				
Кадастровый номер:			02:22:000000:4067	
Номер точки	Координаты, м		Описание закрепления на местности	Средняя квадратическая погрешность определения координат характерных точек границы части земельного участка, м
	X	Y		
1	2	3	4	5
738	729419.62	1289193.5	данные отсутствуют	данные отсутствуют
739	729092.18	1289072.42	данные отсутствуют	данные отсутствуют
740	728902.41	1289001.78	данные отсутствуют	данные отсутствуют
741	728065.86	1288560.62	данные отсутствуют	данные отсутствуют
742	728070.95	1288562.48	данные отсутствуют	данные отсутствуют
743	728214.49	1288614.93	данные отсутствуют	данные отсутствуют
744	728583.64	1288751.37	данные отсутствуют	данные отсутствуют
745	728620.64	1288799.32	данные отсутствуют	данные отсутствуют
746	728057.2	1288595.67	данные отсутствуют	данные отсутствуют
747	728057.3	1288595.21	данные отсутствуют	данные отсутствуют
748	727613.74	1288509.18	данные отсутствуют	данные отсутствуют
749	728034.53	1288662.11	данные отсутствуют	данные отсутствуют
750	728797.61	1288943.82	данные отсутствуют	данные отсутствуют
751	728798.78	1288962.84	данные отсутствуют	данные отсутствуют
752	728769.67	1288952.4	данные отсутствуют	данные отсутствуют
753	728607.88	1288891.31	данные отсутствуют	данные отсутствуют
754	728175.27	1288730.98	данные отсутствуют	данные отсутствуют
Государственный регистратор			ФГИС ЕГРН	
полное наименование должности			подпись	
			инициалы, фамилия	

М.П.

Земельный участок				
(вид объекта недвижимости)				
Лист №		Раздела 4.2		Всего листов раздела 4.2 : ____
				Всего разделов: ____
				Всего листов выписки: ____
30.09.2021 № 99/2021/420817999				
Кадастровый номер:				02:22:000000:4067
Номер точки	Координаты, м		Описание закрепления на местности	Средняя квадратическая погрешность определения координат характерных точек границы части земельного участка, м
	X	Y		
1	2	3	4	5
755	728095.27	1288702.64	данные отсутствуют	данные отсутствуют
756	727754.07	1288576.27	данные отсутствуют	данные отсутствуют
757	727648.29	1288538.67	данные отсутствуют	данные отсутствуют
758	727601.45	1288521.64	данные отсутствуют	данные отсутствуют
759	725937.75	1287900.08	данные отсутствуют	данные отсутствуют
760	727246.39	1288375.68	данные отсутствуют	данные отсутствуют
761	727237.3	1288388.39	данные отсутствуют	данные отсутствуют
762	727010.75	1288305.22	данные отсутствуют	данные отсутствуют
763	727001.5	1288301.75	данные отсутствуют	данные отсутствуют
764	726711.86	1288194.72	данные отсутствуют	данные отсутствуют
765	726082.83	1287962.83	данные отсутствуют	данные отсутствуют
766	725950.92	1287918.01	данные отсутствуют	данные отсутствуют
767	725946.75	1287916.57	данные отсутствуют	данные отсутствуют
768	728967.05	1290502.06	данные отсутствуют	данные отсутствуют
769	729022.42	1290448.03	данные отсутствуют	данные отсутствуют
770	729064.03	1290408.01	данные отсутствуют	данные отсутствуют
771	729113.94	1290359.67	данные отсутствуют	данные отсутствуют
Государственный регистратор				ФГИС ЕГРН
полное наименование должности			подпись	инициалы, фамилия

М.П.

Земельный участок				
(вид объекта недвижимости)				
Лист №		Раздела 4.2		Всего листов раздела 4.2 : ____
				Всего разделов: ____
				Всего листов выписки: ____
30.09.2021 № 99/2021/420817999				
Кадастровый номер:				02:22:000000:4067
Номер точки	Координаты, м		Описание закрепления на местности	Средняя квадратическая погрешность определения координат характерных точек границы части земельного участка, м
	X	Y		
1	2	3	4	5
772	729164.63	1290310.68	данные отсутствуют	данные отсутствуют
773	729215.66	1290261.42	данные отсутствуют	данные отсутствуют
774	729261.87	1290217.44	данные отсутствуют	данные отсутствуют
775	729319.17	1290162.69	данные отсутствуют	данные отсутствуют
776	729371.28	1290114.18	данные отсутствуют	данные отсутствуют
777	729444.68	1290057.09	данные отсутствуют	данные отсутствуют
778	729483.09	1290031.76	данные отсутствуют	данные отсутствуют
779	729491.43	1290027.02	данные отсутствуют	данные отсутствуют
780	728905.47	1290563.28	данные отсутствуют	данные отсутствуют
781	728949.85	1290518.84	данные отсутствуют	данные отсутствуют
782	728962.62	1290506.38	данные отсутствуют	данные отсутствуют
783	731114.63	1284373.28	данные отсутствуют	данные отсутствуют
784	731148.9	1284333.58	данные отсутствуют	данные отсутствуют
785	731075.02	1284419.16	данные отсутствуют	данные отсутствуют
786	731070.09	1284425.94	данные отсутствуют	данные отсутствуют
787	731071.69	1284423.02	данные отсутствуют	данные отсутствуют
788	735100.21	1287522.36	данные отсутствуют	данные отсутствуют
Государственный регистратор				ФГИС ЕГРН
полное наименование должности			подпись	инициалы, фамилия

М.П.

Выписка из Единого государственного реестра недвижимости об объекте недвижимости
Сведения о частях земельного участка

Земельный участок				
(вид объекта недвижимости)				
Лист № __ Раздела 4.2		Всего листов раздела 4.2 : __		Всего разделов: __
30.09.2021 № 99/2021/420817999				
Кадастровый номер:			02:22:000000:4067	
Номер точки	Координаты, м		Описание закрепления на местности	Средняя квадратическая погрешность определения координат характерных точек границы части земельного участка, м
	X	Y		
1	2	3	4	5
789	735104.97	1287543.33	данные отсутствуют	данные отсутствуют
790	734934.37	1288261.18	данные отсутствуют	данные отсутствуют
790	734934.37	1288261.18	данные отсутствуют	данные отсутствуют
791	734928.24	1288284.92	данные отсутствуют	данные отсутствуют
791	734928.24	1288284.92	данные отсутствуют	данные отсутствуют
792	734924.06	1288285.12	данные отсутствуют	данные отсутствуют
792	734924.06	1288285.12	данные отсутствуют	данные отсутствуют
793	734899.35	1288282.06	данные отсутствуют	данные отсутствуют
794	734905.87	1288253.71	данные отсутствуют	данные отсутствуют
795	734921.1	1288182.22	данные отсутствуют	данные отсутствуют
796	734921.3	1288181.32	данные отсутствуют	данные отсутствуют
797	734939.81	1288101.65	данные отсутствуют	данные отсутствуют
798	734960.46	1288008.91	данные отсутствуют	данные отсутствуют
799	734960.67	1288008	данные отсутствуют	данные отсутствуют
800	734989.92	1287887.38	данные отсутствуют	данные отсутствуют
801	735021.64	1287746.23	данные отсутствуют	данные отсутствуют
802	735021.72	1287745.86	данные отсутствуют	данные отсутствуют
Государственный регистратор			ФГИС ЕГРН	
полное наименование должности			подпись	
			инициалы, фамилия	

М.П.

Выписка из Единого государственного реестра недвижимости об объекте недвижимости
Сведения о частях земельного участка

Земельный участок				
(вид объекта недвижимости)				
Лист № __ Раздела 4.2		Всего листов раздела 4.2 : __		Всего разделов: __
30.09.2021 № 99/2021/420817999				
Кадастровый номер:			02:22:000000:4067	
Номер точки	Координаты, м		Описание закрепления на местности	Средняя квадратическая погрешность определения координат характерных точек границы части земельного участка, м
	X	Y		
1	2	3	4	5
803	735056.74	1287595.42	данные отсутствуют	данные отсутствуют
804	735074.33	1287520.58	данные отсутствуют	данные отсутствуют
805	735074.91	1287517.98	данные отсутствуют	данные отсутствуют
806	734916.1	1288331.96	данные отсутствуют	данные отсутствуют
806	734916.1	1288331.96	данные отсутствуют	данные отсутствуют
807	734755.82	1288952.84	данные отсутствуют	данные отсутствуют
808	734599.81	1289631.36	данные отсутствуют	данные отсутствуют
809	734478.21	1290259.66	данные отсутствуют	данные отсутствуют
810	734475.87	1290272.32	данные отсутствуют	данные отсутствуют
811	734472.51	1290283.7	данные отсутствуют	данные отсутствуют
812	734398.15	1290458.12	данные отсутствуют	данные отсутствуют
813	734408.82	1290414.12	данные отсутствуют	данные отсутствуют
814	734429.67	1290316.49	данные отсутствуют	данные отсутствуют
815	734429.99	1290315.1	данные отсутствуют	данные отсутствуют
816	734462.59	1290181.25	данные отсутствуют	данные отсутствуют
817	734486.88	1290072.78	данные отсутствуют	данные отсутствуют
818	734486.97	1290072.35	данные отсутствуют	данные отсутствуют
Государственный регистратор			ФГИС ЕГРН	
полное наименование должности			подпись	
			инициалы, фамилия	

М.П.

Земельный участок				
(вид объекта недвижимости)				
Лист № _____ Раздела 4.2		Всего листов раздела 4.2 : _____		Всего разделов: _____
30.09.2021 № 99/2021/420817999				
Кадастровый номер:			02:22:000000:4067	
Номер точки	Координаты, м		Описание закрепления на местности	Средняя квадратическая погрешность определения координат характерных точек границы части земельного участка, м
	X	Y		
1	2	3	4	5
819	734518.52	1289937	данные отсутствуют	данные отсутствуют
820	734547.22	1289806.73	данные отсутствуют	данные отсутствуют
821	734553.72	1289784.68	данные отсутствуют	данные отсутствуют
822	734593.76	1289603.79	данные отсутствуют	данные отсутствуют
823	734618.11	1289493.93	данные отсутствуют	данные отсутствуют
824	734618.3	1289493.13	данные отсутствуют	данные отсутствуют
825	734647.92	1289369.22	данные отсутствуют	данные отсутствуют
826	734674.45	1289258.47	данные отсутствуют	данные отсутствуют
827	734711.84	1289090.39	данные отсутствуют	данные отсутствуют
828	734711.98	1289089.8	данные отсутствуют	данные отсутствуют
829	734739.89	1288971.17	данные отсутствуют	данные отсутствуют
830	734777.24	1288801.43	данные отсутствуют	данные отсутствуют
831	734777.43	1288800.6	данные отсутствуют	данные отсутствуют
832	734804.5	1288686.83	данные отсутствуют	данные отсутствуют
833	734840.1	1288535.95	данные отсутствуют	данные отсутствуют
834	734840.15	1288535.72	данные отсутствуют	данные отсутствуют
835	734863.43	1288439.06	данные отсутствуют	данные отсутствуют
Государственный регистратор			ФГИС ЕГРН	
полное наименование должности			подпись	
			инициалы, фамилия	

М.П.

Земельный участок				
(вид объекта недвижимости)				
Лист № _____ Раздела 4.2		Всего листов раздела 4.2 : _____		Всего разделов: _____
30.09.2021 № 99/2021/420817999				
Кадастровый номер:			02:22:000000:4067	
Номер точки	Координаты, м		Описание закрепления на местности	Средняя квадратическая погрешность определения координат характерных точек границы части земельного участка, м
	X	Y		
1	2	3	4	5
836	734887.46	1288336.34	данные отсутствуют	данные отсутствуют
837	734889.19	1288327.85	данные отсутствуют	данные отсутствуют
838	734412.34	1288172.63	данные отсутствуют	данные отсутствуют
839	734450.06	1288177.27	данные отсутствуют	данные отсутствуют
840	734495.68	1288182.49	данные отсутствуют	данные отсутствуют
841	734496.88	1288182.65	данные отсутствуют	данные отсутствуют
842	734563.88	1288191.97	данные отсутствуют	данные отсутствуют
843	734611.67	1288197.4	данные отсутствуют	данные отсутствуют
844	734623.9	1288198.74	данные отсутствуют	данные отсутствуют
845	734625	1288198.87	данные отсутствуют	данные отсутствуют
846	734697.54	1288208.45	данные отсутствуют	данные отсутствуют
847	734747.92	1288213.75	данные отсутствуют	данные отсутствуют
848	734748.92	1288213.87	данные отсутствуют	данные отсутствуют
849	734797.85	1288220.02	данные отсутствуют	данные отсутствуют
850	734873.2	1288228.45	данные отсутствуют	данные отсутствуют
851	734873.78	1288228.52	данные отсутствуют	данные отсутствуют
852	734928.64	1288235.3	данные отсутствуют	данные отсутствуют
Государственный регистратор			ФГИС ЕГРН	
полное наименование должности			подпись	
			инициалы, фамилия	

М.П.

Выписка из Единого государственного реестра недвижимости об объекте недвижимости
Сведения о частях земельного участка

Земельный участок				
(вид объекта недвижимости)				
Лист № __ Раздела 4.2		Всего листов раздела 4.2 : __		Всего разделов: __
30.09.2021 № 99/2021/420817999				
Кадастровый номер:			02:22:000000:4067	
Номер точки	Координаты, м		Описание закрепления на местности	Средняя квадратическая погрешность определения координат характерных точек границы части земельного участка, м
	X	Y		
1	2	3	4	5
853	734940.35	1288236.01	данные отсутствуют	данные отсутствуют
854	734867.64	1288278.14	данные отсутствуют	данные отсутствуют
855	734791.95	1288269.67	данные отсутствуют	данные отсутствуют
856	734742.69	1288263.48	данные отсутствуют	данные отсутствуют
857	734691.65	1288258.11	данные отсутствуют	данные отсутствуют
858	734618.45	1288248.44	данные отсутствуют	данные отсутствуют
859	734606.13	1288247.09	данные отсутствуют	данные отсутствуют
860	734557.61	1288241.58	данные отсутствуют	данные отсутствуют
861	734489.99	1288232.17	данные отсутствуют	данные отсутствуют
862	734432.33	1288225.47	данные отсутствуют	данные отсутствуют
863	734432.03	1288225.43	данные отсутствуют	данные отсутствуют
864	734409.54	1288172.25	данные отсутствуют	данные отсутствуют
865	734910.5	1288353.66	данные отсутствуют	данные отсутствуют
866	734903.81	1288352.72	данные отсутствуют	данные отсутствуют
867	734903.31	1288352.65	данные отсутствуют	данные отсутствуют
868	734844.87	1288343.83	данные отсутствуют	данные отсутствуют
869	734728.06	1288331.7	данные отсутствуют	данные отсутствуют
Государственный регистратор			ФГИС ЕГРН	
полное наименование должности			подпись	
			инициалы, фамилия	

М.П.

Раздел 4.2

Выписка из Единого государственного реестра недвижимости об объекте недвижимости
Сведения о частях земельного участка

Земельный участок				
(вид объекта недвижимости)				
Лист № __ Раздела 4.2		Всего листов раздела 4.2 : __		Всего разделов: __
30.09.2021 № 99/2021/420817999				
Кадастровый номер:			02:22:000000:4067	
Номер точки	Координаты, м		Описание закрепления на местности	Средняя квадратическая погрешность определения координат характерных точек границы части земельного участка, м
	X	Y		
1	2	3	4	5
870	734726.53	1288331.52	данные отсутствуют	данные отсутствуют
871	734636.11	1288319.32	данные отсутствуют	данные отсутствуют
872	734635.51	1288319.24	данные отсутствуют	данные отсутствуют
873	734607.15	1288315.07	данные отсутствуют	данные отсутствуют
874	734562.08	1288310.07	данные отсутствуют	данные отсутствуют
875	734561.65	1288310.02	данные отсутствуют	данные отсутствуют
876	734518.87	1288304.9	данные отсутствуют	данные отсутствуют
877	734517.83	1288304.76	данные отсутствуют	данные отсутствуют
878	734471.25	1288298.19	данные отсутствуют	данные отсутствуют
879	734438.98	1288293.75	данные отсутствуют	данные отсутствуют
880	734387.86	1288288.47	данные отсутствуют	данные отсутствуют
881	734429.83	1288257.75	данные отсутствуют	данные отсутствуют
882	731110.13	1287566.87	данные отсутствуют	данные отсутствуют
883	730779.94	1287575.51	данные отсутствуют	данные отсутствуют
884	730563.6	1287573.88	данные отсутствуют	данные отсутствуют
885	730563.68	1287572.69	данные отсутствуют	данные отсутствуют
886	730563.68	1287572.66	данные отсутствуют	данные отсутствуют
Государственный регистратор			ФГИС ЕГРН	
полное наименование должности			подпись	
			инициалы, фамилия	

М.П.

Земельный участок				
(вид объекта недвижимости)				
Лист № _____ Раздела 4.2		Всего листов раздела 4.2 : _____		Всего разделов: _____
30.09.2021 № 99/2021/420817999				
Кадастровый номер:			02:22:000000:4067	
Номер точки	Координаты, м		Описание закрепления на местности	Средняя квадратическая погрешность определения координат характерных точек границы части земельного участка, м
	X	Y		
1	2	3	4	5
887	730562.15	1287568.09	данные отсутствуют	данные отсутствуют
888	730561.77	1287562.4	данные отсутствуют	данные отсутствуют
889	730561.77	1287557.07	данные отсутствуют	данные отсутствуют
890	730561.77	1287557.05	данные отсутствуют	данные отсутствуют
891	730561.01	1287552.87	данные отсутствуют	данные отсутствуют
892	730561.01	1287546.56	данные отсутствуют	данные отсутствуют
893	730587.54	1287546.67	данные отсутствуют	данные отсутствуют
894	730626.06	1287545.61	данные отсутствуют	данные отсутствуют
895	730626.42	1287545.6	данные отсутствуют	данные отсутствуют
896	730727.32	1287543.57	данные отсутствуют	данные отсутствуют
897	730728.08	1287543.56	данные отсутствуют	данные отсутствуют
898	730819.39	1287543.1	данные отсутствуют	данные отсутствуют
899	730819.64	1287543.1	данные отсутствуют	данные отсутствуют
900	730820	1287543.1	данные отсутствуют	данные отсутствуют
901	730905.98	1287543.72	данные отсутствуют	данные отсутствуют
902	731000.43	1287543.55	данные отсутствуют	данные отсутствуют
903	731149.01	1287542.42	данные отсутствуют	данные отсутствуют
Государственный регистратор			ФГИС ЕГРН	
полное наименование должности			подпись	
			инициалы, фамилия	

М.П.

Раздел 4.2

Земельный участок				
(вид объекта недвижимости)				
Лист № _____ Раздела 4.2		Всего листов раздела 4.2 : _____		Всего разделов: _____
30.09.2021 № 99/2021/420817999				
Кадастровый номер:			02:22:000000:4067	
Номер точки	Координаты, м		Описание закрепления на местности	Средняя квадратическая погрешность определения координат характерных точек границы части земельного участка, м
	X	Y		
1	2	3	4	5
904	731285.83	1287540.61	данные отсутствуют	данные отсутствуют
905	731309.38	1287539.37	данные отсутствуют	данные отсутствуют
906	731012.94	1284366.62	данные отсутствуют	данные отсутствуют
907	731030.34	1284374.6	данные отсутствуют	данные отсутствуют
908	731034.55	1284385.87	данные отсутствуют	данные отсутствуют
909	730886.38	1284482.16	данные отсутствуют	данные отсутствуют
910	730900.02	1284465.53	данные отсутствуют	данные отсутствуют
911	730942.64	1284422.87	данные отсутствуют	данные отсутствуют
912	730955.99	1284408.95	данные отсутствуют	данные отсутствуют
913	730956.02	1284401.41	данные отсутствуют	данные отсутствуют
914	730960.45	1284388.21	данные отсутствуют	данные отсутствуют
915	730971	1284377.88	данные отсутствуют	данные отсутствуют
916	730994.91	1284368.5	данные отсутствуют	данные отсутствуют
917	728432.47	1289970.97	данные отсутствуют	данные отсутствуют
918	728433.64	1289972.19	данные отсутствуют	данные отсутствуют
919	728432.25	1289971.82	данные отсутствуют	данные отсутствуют
920	728492.18	1289935.93	данные отсутствуют	данные отсутствуют
Государственный регистратор			ФГИС ЕГРН	
полное наименование должности			подпись	
			инициалы, фамилия	

М.П.

Выписка из Единого государственного реестра недвижимости об объекте недвижимости
Сведения о частях земельного участка

Земельный участок				
(вид объекта недвижимости)				
Лист № __ Раздела 4.2		Всего листов раздела 4.2 : __		Всего разделов: __
30.09.2021 № 99/2021/420817999				
Кадастровый номер:			02:22:000000:4067	
Номер точки	Координаты, м		Описание закрепления на местности	Средняя квадратическая погрешность определения координат характерных точек границы части земельного участка, м
	X	Y		
1	2	3	4	5
921	728490.94	1289950.92	данные отсутствуют	данные отсутствуют
922	728466.15	1289929.06	данные отсутствуют	данные отсутствуют
923	728490.41	1289957.36	данные отсутствуют	данные отсутствуют
924	728487.65	1289990.84	данные отсутствуют	данные отсутствуют
925	728482.92	1290066.28	данные отсутствуют	данные отсутствуют
926	728476.86	1290159.57	данные отсутствуют	данные отсутствуют
927	728470.33	1290243.48	данные отсутствуют	данные отсутствуют
928	728465.99	1290285.99	данные отсутствуют	данные отсутствуют
929	728457.29	1290412.2	данные отсутствуют	данные отсутствуют
930	728407.93	1290401.27	данные отсутствуют	данные отсутствуют
931	728416.16	1290281.73	данные отсутствуют	данные отсутствуют
932	728420.53	1290239	данные отсутствуют	данные отсутствуют
933	728426.99	1290156.01	данные отсутствуют	данные отсутствуют
934	728433.02	1290063.07	данные отсутствуют	данные отсутствуют
935	728437.78	1289987.22	данные отсутствуют	данные отсутствуют
936	728438.62	1289977.04	данные отсутствуют	данные отсутствуют
937	728791	1290394.5	данные отсутствуют	данные отсутствуют
Государственный регистратор			ФГИС ЕГРН	
полное наименование должности			подпись	
			инициалы, фамилия	

М.П.

Выписка из Единого государственного реестра недвижимости об объекте недвижимости
Сведения о частях земельного участка

Земельный участок				
(вид объекта недвижимости)				
Лист № __ Раздела 4.2		Всего листов раздела 4.2 : __		Всего разделов: __
30.09.2021 № 99/2021/420817999				
Кадастровый номер:			02:22:000000:4067	
Номер точки	Координаты, м		Описание закрепления на местности	Средняя квадратическая погрешность определения координат характерных точек границы части земельного участка, м
	X	Y		
1	2	3	4	5
938	728800.95	1290470.59	данные отсутствуют	данные отсутствуют
939	728804.53	1290545.22	данные отсутствуют	данные отсутствуют
940	728766.94	1290542.92	данные отсутствуют	данные отсутствуют
941	728695.04	1290521.48	данные отсутствуют	данные отсутствуют
942	728702.47	1290507.07	данные отсутствуют	данные отсутствуют
943	728714.43	1290489.62	данные отсутствуют	данные отсутствуют
944	728751.92	1290491.91	данные отсутствуют	данные отсутствуют
945	728751.11	1290475.04	данные отсутствуют	данные отсутствуют
946	728739.8	1290388.53	данные отсутствуют	данные отсутствуют
947	728733.95	1290306.35	данные отсутствуют	данные отсутствуют
948	728740.06	1290201.74	данные отсутствуют	данные отсутствуют
949	728743.97	1290131.77	данные отсутствуют	данные отсутствуют
950	728745.18	1290100.55	данные отсутствуют	данные отсутствуют
951	728741.91	1290075	данные отсутствуют	данные отсутствуют
952	728770.88	1290071.3	данные отсутствуют	данные отсутствуют
953	728448.67	1289924.45	данные отсутствуют	данные отсутствуют
954	728444.47	1289925.52	данные отсутствуют	данные отсутствуют
Государственный регистратор			ФГИС ЕГРН	
полное наименование должности			подпись	
			инициалы, фамилия	

М.П.

Выписка из Единого государственного реестра недвижимости об объекте недвижимости
Сведения о частях земельного участка

416

Земельный участок				
(вид объекта недвижимости)				
Лист № _____ Раздела <u>4.2</u>		Всего листов раздела <u>4.2</u> : _____		Всего разделов: _____
30.09.2021 № 99/2021/420817999				
Кадастровый номер:			02:22:000000:4067	
Номер точки	Координаты, м		Описание закрепления на местности	Средняя квадратическая погрешность определения координат характерных точек границы части земельного участка, м
	X	Y		
1	2	3	4	5
955	728445.01	1289923.48	данные отсутствуют	данные отсутствуют
956	731012.89	1284366.77	данные отсутствуют	данные отсутствуют
957	731030.25	1284374.66	данные отсутствуют	данные отсутствуют
958	731034.4	1284385.91	данные отсутствуют	данные отсутствуют
959	730895.23	1284480.16	данные отсутствуют	данные отсутствуют
960	730906.84	1284466.49	данные отсутствуют	данные отсутствуют
961	730951.1	1284418.55	данные отсутствуют	данные отсутствуют
962	730956.59	1284412.06	данные отсутствуют	данные отсутствуют
963	730955.82	1284402.46	данные отсутствуют	данные отсутствуют
964	730960.58	1284388.28	данные отсутствуют	данные отсутствуют
965	730971.08	1284378.01	данные отсутствуют	данные отсутствуют
966	730994.95	1284368.65	данные отсутствуют	данные отсутствуют
967	728928.71	1284671.9	данные отсутствуют	данные отсутствуют
968	728670.23	1284597.75	данные отсутствуют	данные отсутствуют
969	728670.37	1284597.79	данные отсутствуют	данные отсутствуют
970	728715.33	1284610.78	данные отсутствуют	данные отсутствуют
971	728763.57	1284624.59	данные отсутствуют	данные отсутствуют
Государственный регистратор			ФГИС ЕГРН	
полное наименование должности			подпись	
			инициалы, фамилия	

М.П.

Раздел 4.2

Выписка из Единого государственного реестра недвижимости об объекте недвижимости
Сведения о частях земельного участка

Земельный участок				
(вид объекта недвижимости)				
Лист № _____ Раздела <u>4.2</u>		Всего листов раздела <u>4.2</u> : _____		Всего разделов: _____
30.09.2021 № 99/2021/420817999				
Кадастровый номер:			02:22:000000:4067	
Номер точки	Координаты, м		Описание закрепления на местности	Средняя квадратическая погрешность определения координат характерных точек границы части земельного участка, м
	X	Y		
1	2	3	4	5
972	728810.6	1284638.12	данные отсутствуют	данные отсутствуют
973	728858.72	1284651.86	данные отсутствуют	данные отсутствуют
974	728906.1	1284665.59	данные отсутствуют	данные отсутствуют
975	730531.77	1285237.96	данные отсутствуют	данные отсутствуют
976	730513.96	1285210.93	данные отсутствуют	данные отсутствуют
977	730518.31	1285156.85	данные отсутствуют	данные отсутствуют
978	730533.23	1285109.71	данные отсутствуют	данные отсутствуют
979	730550.6	1285054.97	данные отсутствуют	данные отсутствуют
980	730565.82	1285006.77	данные отсутствуют	данные отсутствуют
981	730566.59	1285004.36	данные отсутствуют	данные отсутствуют
982	730583.57	1285016.93	данные отсутствуют	данные отсутствуют
983	730569.67	1285061.01	данные отсутствуют	данные отсутствуют
984	730552.28	1285115.75	данные отсутствуют	данные отсутствуют
985	730538.04	1285160.72	данные отсутствуют	данные отсутствуют
986	730533.7	1285214.86	данные отсутствуют	данные отсутствуют
987	730441.56	1286681.83	данные отсутствуют	данные отсутствуют
988	730410.14	1286674.9	данные отсутствуют	данные отсутствуют
Государственный регистратор			ФГИС ЕГРН	
полное наименование должности			подпись	
			инициалы, фамилия	

М.П.

396

Выписка из Единого государственного реестра недвижимости об объекте недвижимости
Сведения о частях земельного участка

Земельный участок				
(вид объекта недвижимости)				
Лист № __ Раздела <u>4.2</u>		Всего листов раздела <u>4.2</u> : __		Всего разделов: __
30.09.2021 № 99/2021/420817999				
Кадастровый номер:			02:22:000000:4067	
Номер точки	Координаты, м		Описание закрепления на местности	Средняя квадратическая погрешность определения координат характерных точек границы части земельного участка, м
	X	Y		
1	2	3	4	5
989	730403.8	1286667.11	данные отсутствуют	данные отсутствуют
990	730423.41	1286544.81	данные отсутствуют	данные отсутствуют
991	730417.49	1286592.1	данные отсутствуют	данные отсутствуют
992	730410.69	1286643.91	данные отсутствуют	данные отсутствуют
993	731065.09	1284432.82	данные отсутствуют	данные отсутствуют
994	730999.93	1284476.57	данные отсутствуют	данные отсутствуют
995	731019.02	1284463.79	данные отсутствуют	данные отсутствуют
996	731019.18	1284463.68	данные отсутствуют	данные отсутствуют
997	731028.19	1284457.65	данные отсутствуют	данные отсутствуют
998	731307.22	1287496.38	данные отсутствуют	данные отсутствуют
999	731305.92	1287484.11	данные отсутствуют	данные отсутствуют
1000	731301.48	1287440.4	данные отсутствуют	данные отсутствуют
1001	731298.07	1287407.69	данные отсутствуют	данные отсутствуют
1002	731294.51	1287372.34	данные отсутствуют	данные отсутствуют
1003	731261.3	1287351.43	данные отсутствуют	данные отсутствуют
1004	731217.82	1287324.45	данные отсутствуют	данные отсутствуют
1005	731182.69	1287302.14	данные отсутствуют	данные отсутствуют
Государственный регистратор				ФГИС ЕГРН
полное наименование должности			подпись	инициалы, фамилия

М.П.

Выписка из Единого государственного реестра недвижимости об объекте недвижимости
Сведения о частях земельного участка

Земельный участок				
(вид объекта недвижимости)				
Лист № __ Раздела <u>4.2</u>		Всего листов раздела <u>4.2</u> : __		Всего разделов: __
30.09.2021 № 99/2021/420817999				
Кадастровый номер:			02:22:000000:4067	
Номер точки	Координаты, м		Описание закрепления на местности	Средняя квадратическая погрешность определения координат характерных точек границы части земельного участка, м
	X	Y		
1	2	3	4	5
1006	731315.16	1287377.95	данные отсутствуют	данные отсутствуют
1007	731317.95	1287405.66	данные отсутствуют	данные отсутствуют
1008	731320.57	1287430.82	данные отсутствуют	данные отсутствуют
1009	730560.12	1286859.61	данные отсутствуют	данные отсутствуют
1010	730644.43	1286914.49	данные отсутствуют	данные отсутствуют
1011	730614.37	1286895.81	данные отсутствуют	данные отсутствуют
1012	730564.28	1286864.8	данные отсутствуют	данные отсутствуют
Государственный регистратор				ФГИС ЕГРН
полное наименование должности			подпись	инициалы, фамилия

М.П.

Земельный участок					
(вид объекта недвижимости)					
Лист №	Раздела 4.2		Всего листов раздела 4.2 : _____	Всего разделов: _____	Всего листов выписки: _____
30.09.2021 № 99/2021/420817999					
Кадастровый номер:			02:22:000000:4067		
Сведения о характерных точках границы части (частей) земельного участка					
Учетный номер части: 8					
Система координат: МСК-05					
Зона №					
Номер точки	Координаты, м		Описание закрепления на местности	Средняя квадратическая погрешность определения координат характерных точек границы части земельного участка, м	
	X	Y			
1	2	3	4	5	
1	731033.86	1284341.07	данные отсутствуют	данные отсутствуют	
2	731074.61	1284402.52	данные отсутствуют	данные отсутствуют	
3	731071.75	1284411.74	данные отсутствуют	данные отсутствуют	
4	731056.1	1284379.07	данные отсутствуют	данные отсутствуют	
4	731056.1	1284379.07	данные отсутствуют	данные отсутствуют	
5	731028.45	1284387.79	данные отсутствуют	данные отсутствуют	
5	731028.45	1284387.79	данные отсутствуют	данные отсутствуют	
5	731028.45	1284387.79	данные отсутствуют	данные отсутствуют	
5	731028.45	1284387.79	данные отсутствуют	данные отсутствуют	
6	731023.09	1284374.92	данные отсутствуют	данные отсутствуют	
6	731023.09	1284374.92	данные отсутствуют	данные отсутствуют	
6	731023.09	1284374.92	данные отсутствуют	данные отсутствуют	
6	731023.09	1284374.92	данные отсутствуют	данные отсутствуют	
7	730973.08	1284396.71	данные отсутствуют	данные отсутствуют	
7	730973.08	1284396.71	данные отсутствуют	данные отсутствуют	
7	730973.08	1284396.71	данные отсутствуют	данные отсутствуют	

Государственный регистратор		ФГИС ЕГРН
полное наименование должности	подпись	инициалы, фамилия

М.П.

Раздел 4.2

Выписка из Единого государственного реестра недвижимости об объекте недвижимости
Сведения о частях земельного участка

Земельный участок					
(вид объекта недвижимости)					
Лист №	Раздела 4.2		Всего листов раздела 4.2 : _____	Всего разделов: _____	Всего листов выписки: _____
30.09.2021 № 99/2021/420817999					
Кадастровый номер:			02:22:000000:4067		
Номер точки	Координаты, м		Описание закрепления на местности	Средняя квадратическая погрешность определения координат характерных точек границы части земельного участка, м	
	X	Y			
1	2	3	4	5	
8	730980.05	1284419.78	данные отсутствуют	данные отсутствуют	
8	730980.05	1284419.78	данные отсутствуют	данные отсутствуют	
8	730980.05	1284419.78	данные отсутствуют	данные отсутствуют	
9	730904.73	1284478.01	данные отсутствуют	данные отсутствуют	
9	730904.73	1284478.01	данные отсутствуют	данные отсутствуют	
9	730904.73	1284478.01	данные отсутствуют	данные отсутствуют	
10	730893.54	1284480.54	данные отсутствуют	данные отсутствуют	
11	730902.08	1284473.92	данные отсутствуют	данные отсутствуют	
12	730948.31	1284383.01	данные отсутствуют	данные отсутствуют	
13	730867.97	1284543.06	данные отсутствуют	данные отсутствуют	
13	730867.97	1284543.06	данные отсутствуют	данные отсутствуют	
14	730782.34	1284587.3	данные отсутствуют	данные отсутствуют	
15	730739.22	1284628.54	данные отсутствуют	данные отсутствуют	
15	730739.22	1284628.54	данные отсутствуют	данные отсутствуют	
16	730711.12	1284655.42	данные отсутствуют	данные отсутствуют	
17	730662.63	1284688.7	данные отсутствуют	данные отсутствуют	
18	730653	1284694.15	данные отсутствуют	данные отсутствуют	

Государственный регистратор		ФГИС ЕГРН
полное наименование должности	подпись	инициалы, фамилия

М.П.

Выписка из Единого государственного реестра недвижимости об объекте недвижимости
Сведения о частях земельного участка

Земельный участок				
(вид объекта недвижимости)				
Лист № _____ Раздела <u>4.2</u>		Всего листов раздела <u>4.2</u> : _____		Всего разделов: _____
30.09.2021 № 99/2021/420817999				
Кадастровый номер:			02:22:000000:4067	
Номер точки	Координаты, м		Описание закрепления на местности	Средняя квадратическая погрешность определения координат характерных точек границы части земельного участка, м
	X	Y		
1	2	3	4	5
18	730653	1284694.15	данные отсутствуют	данные отсутствуют
19	730579.9	1284697.9	данные отсутствуют	данные отсутствуют
20	730559.28	1284746.63	данные отсутствуют	данные отсутствуют
20	730559.28	1284746.63	данные отсутствуют	данные отсутствуют
21	730384.96	1284761.63	данные отсутствуют	данные отсутствуют
21	730384.96	1284761.63	данные отсутствуют	данные отсутствуют
22	730055.06	1284711.02	данные отсутствуют	данные отсутствуют
22	730055.06	1284711.02	данные отсутствуют	данные отсутствуют
23	729977.76	1284691.97	данные отсутствуют	данные отсутствуют
24	730004.3	1284697.71	данные отсутствуют	данные отсутствуют
25	730178.93	1284723.96	данные отсутствуют	данные отсутствуют
26	730332.81	1284736.51	данные отсутствуют	данные отсутствуют
27	730488.78	1284745.86	данные отсутствуют	данные отсутствуют
28	730518.48	1284734.95	данные отсутствуют	данные отсутствуют
29	730561.66	1284697.42	данные отсутствуют	данные отсутствуют
30	730703.11	1284600.28	данные отсутствуют	данные отсутствуют
31	730847.05	1284512.17	данные отсутствуют	данные отсутствуют
Государственный регистратор			ФГИС ЕГРН	
полное наименование должности			подпись	
			инициалы, фамилия	

М.П.

Выписка из Единого государственного реестра недвижимости об объекте недвижимости
Сведения о частях земельного участка

Земельный участок				
(вид объекта недвижимости)				
Лист № _____ Раздела <u>4.2</u>		Всего листов раздела <u>4.2</u> : _____		Всего разделов: _____
30.09.2021 № 99/2021/420817999				
Кадастровый номер:			02:22:000000:4067	
Номер точки	Координаты, м		Описание закрепления на местности	Средняя квадратическая погрешность определения координат характерных точек границы части земельного участка, м
	X	Y		
1	2	3	4	5
32	729323.82	1289474.82	данные отсутствуют	данные отсутствуют
33	729394.61	1289582.82	данные отсутствуют	данные отсутствуют
34	729553.81	1289791.77	данные отсутствуют	данные отсутствуют
35	729741.53	1289629.48	данные отсутствуют	данные отсутствуют
36	729851.62	1289526.52	данные отсутствуют	данные отсутствуют
37	729884.79	1289501.76	данные отсутствуют	данные отсутствуют
38	729887.79	1289505.92	данные отсутствуют	данные отсутствуют
39	729887.78	1289505.95	данные отсутствуют	данные отсутствуют
40	729897.79	1289519.83	данные отсутствуют	данные отсутствуют
41	729913.07	1289541.05	данные отсутствуют	данные отсутствуют
42	729884.47	1289564.25	данные отсутствуют	данные отсутствуют
43	729775.12	1289666.52	данные отсутствуют	данные отсутствуют
44	729584.19	1289831.55	данные отсутствуют	данные отсутствуют
45	729629.87	1289892.34	данные отсутствуют	данные отсутствуют
46	729593.18	1289928.04	данные отсутствуют	данные отсутствуют
47	729588.01	1289921.24	данные отсутствуют	данные отсутствуют
48	729593.98	1289915.04	данные отсутствуют	данные отсутствуют
Государственный регистратор			ФГИС ЕГРН	
полное наименование должности			подпись	
			инициалы, фамилия	

М.П.

Земельный участок				
(вид объекта недвижимости)				
Лист №		Раздела 4.2		Всего листов раздела 4.2 : ____
				Всего разделов: ____
				Всего листов выписки: ____
30.09.2021 № 99/2021/420817999				
Кадастровый номер:				02:22:000000:4067
Номер точки	Координаты, м		Описание закрепления на местности	Средняя квадратическая погрешность определения координат характерных точек границы части земельного участка, м
	X	Y		
1	2	3	4	5
49	729561.74	1289884.37	данные отсутствуют	данные отсутствуют
49	729561.74	1289884.37	данные отсутствуют	данные отсутствуют
50	729354.37	1289612.53	данные отсутствуют	данные отсутствуют
51	729288.36	1289514.55	данные отсутствуют	данные отсутствуют
52	729612.46	1284610.89	данные отсутствуют	данные отсутствуют
53	729535.54	1284751.75	данные отсутствуют	данные отсутствуют
54	729520.93	1284749.83	данные отсутствуют	данные отсутствуют
55	729583.97	1284630.33	данные отсутствуют	данные отсутствуют
56	728476.47	1289955.36	данные отсутствуют	данные отсутствуют
56	728476.47	1289955.36	данные отсутствуют	данные отсутствуют
57	728545.72	1289965.28	данные отсутствуют	данные отсутствуют
58	728660.06	1290016.67	данные отсутствуют	данные отсутствуют
59	728765.04	1290071.66	данные отсутствуют	данные отсутствуют
60	728746.57	1290091.31	данные отсутствуют	данные отсутствуют
61	728750.19	1290117.42	данные отсутствуют	данные отсутствуют
62	728637.5	1290061.37	данные отсутствуют	данные отсутствуют
63	728487.35	1289994.21	данные отсутствуют	данные отсутствуют
Государственный регистратор				ФГИС ЕГРН
полное наименование должности			подпись	инициалы, фамилия

М.П.

Раздел 4.2

Земельный участок				
(вид объекта недвижимости)				
Лист №		Раздела 4.2		Всего листов раздела 4.2 : ____
				Всего разделов: ____
				Всего листов выписки: ____
30.09.2021 № 99/2021/420817999				
Кадастровый номер:				02:22:000000:4067
Номер точки	Координаты, м		Описание закрепления на местности	Средняя квадратическая погрешность определения координат характерных точек границы части земельного участка, м
	X	Y		
1	2	3	4	5
64	728467.92	1290272.58	данные отсутствуют	данные отсутствуют
65	728462.19	1290414.52	данные отсутствуют	данные отсутствуют
66	728456.15	1290411.66	данные отсутствуют	данные отсутствуют
66	728456.15	1290411.66	данные отсутствуют	данные отсутствуют
67	728452.09	1290409.74	данные отсутствуют	данные отсутствуют
67	728452.09	1290409.74	данные отсутствуют	данные отсутствуют
68	728434.01	1290401.23	данные отсутствуют	данные отсутствуют
68	728434.01	1290401.23	данные отсутствуют	данные отсутствуют
69	728412.73	1290401.26	данные отсутствуют	данные отсутствуют
70	728418.13	1290268	данные отсутствуют	данные отсутствуют
71	728438.78	1289977.07	данные отсутствуют	данные отсутствуют
72	728458.7	1289979.63	данные отсутствуют	данные отсутствуют
72	728458.7	1289979.63	данные отсутствуют	данные отсутствуют
73	728476.38	1289962.78	данные отсутствуют	данные отсутствуют
73	728476.38	1289962.78	данные отсутствуют	данные отсутствуют
74	728466.66	1289929.75	данные отсутствуют	данные отсутствуют
75	728524.45	1289955.72	данные отсутствуют	данные отсутствуют
Государственный регистратор				ФГИС ЕГРН
полное наименование должности			подпись	инициалы, фамилия

М.П.

Выписка из Единого государственного реестра недвижимости об объекте недвижимости
Сведения о частях земельного участка

Земельный участок				
(вид объекта недвижимости)				
Лист № __ Раздела <u>4.2</u>		Всего листов раздела <u>4.2</u> : __		Всего разделов: __
30.09.2021 № 99/2021/420817999				
Кадастровый номер:			02:22:000000:4067	
Номер точки	Координаты, м		Описание закрепления на местности	Средняя квадратическая погрешность определения координат характерных точек границы части земельного участка, м
	X	Y		
1	2	3	4	5
76	728476.74	1289948.88	данные отсутствуют	данные отсутствуют
76	728476.74	1289948.88	данные отсутствуют	данные отсутствуют
77	728476.41	1289943.09	данные отсутствуют	данные отсутствуют
77	728476.41	1289943.09	данные отсутствуют	данные отсутствуют
78	729778.54	1284534.16	данные отсутствуют	данные отсутствуют
79	729778.01	1284534.02	данные отсутствуют	данные отсутствуют
80	729750.25	1284526.53	данные отсутствуют	данные отсутствуют
81	729749.68	1284530.48	данные отсутствуют	данные отсутствуют
82	729749.66	1284530.48	данные отсутствуют	данные отсутствуют
82	729749.66	1284530.48	данные отсутствуют	данные отсутствуют
83	729744.63	1284565.44	данные отсутствуют	данные отсутствуют
84	729801.18	1284589.54	данные отсутствуют	данные отсутствуют
85	729831.36	1284632.82	данные отсутствуют	данные отсутствуют
86	729822.64	1284628.54	данные отсутствуют	данные отсутствуют
87	729753.39	1284605.46	данные отсутствуют	данные отсутствуют
88	729744.06	1284585.79	данные отсутствуют	данные отсутствуют
89	729725.28	1284596.09	данные отсутствуют	данные отсутствуют
Государственный регистратор			ФГИС ЕГРН	
полное наименование должности			подпись	
			инициалы, фамилия	

М.П.

Раздел 4.2

Выписка из Единого государственного реестра недвижимости об объекте недвижимости
Сведения о частях земельного участка

Земельный участок				
(вид объекта недвижимости)				
Лист № __ Раздела <u>4.2</u>		Всего листов раздела <u>4.2</u> : __		Всего разделов: __
30.09.2021 № 99/2021/420817999				
Кадастровый номер:			02:22:000000:4067	
Номер точки	Координаты, м		Описание закрепления на местности	Средняя квадратическая погрешность определения координат характерных точек границы части земельного участка, м
	X	Y		
1	2	3	4	5
90	729704.55	1284589.18	данные отсутствуют	данные отсутствуют
91	729636.87	1284594.23	данные отсутствуют	данные отсутствуют
92	729686.71	1284560.22	данные отсутствуют	данные отсутствуют
93	729762.54	1284495.03	данные отсутствуют	данные отсутствуют
94	731056.5	1284439.01	данные отсутствуют	данные отсутствуют
95	731056.45	1284439.21	данные отсутствуют	данные отсутствуют
96	730999.99	1284477.04	данные отсутствуют	данные отсутствуют
96	730999.99	1284477.04	данные отсутствуют	данные отсутствуют
96	730999.99	1284477.04	данные отсутствуют	данные отсутствуют
97	730998.47	1284465.62	данные отсутствуют	данные отсутствуют
98	731039.72	1284439.26	данные отсутствуют	данные отсутствуют
99	731053.08	1284430.73	данные отсутствуют	данные отсутствуют
100	731005.04	1284461.66	данные отсутствуют	данные отсутствуют
100	731005.04	1284461.66	данные отсутствуют	данные отсутствуют
101	731004.82	1284463.01	данные отсутствуют	данные отсутствуют
101	731004.82	1284463.01	данные отсутствуют	данные отсутствуют
102	731006.49	1284463.29	данные отсутствуют	данные отсутствуют
Государственный регистратор			ФГИС ЕГРН	
полное наименование должности			подпись	
			инициалы, фамилия	

М.П.

Земельный участок				
(вид объекта недвижимости)				
Лист № _____ Раздела 4.2		Всего листов раздела 4.2 : _____		Всего разделов: _____
30.09.2021 № 99/2021/420817999				
Кадастровый номер:				02:22:000000:4067
Номер точки	Координаты, м		Описание закрепления на местности	Средняя квадратическая погрешность определения координат характерных точек границы части земельного участка, м
	X	Y		
1	2	3	4	5
102	731006.49	1284463.29	данные отсутствуют	данные отсутствуют
103	731006.72	1284461.95	данные отсутствуют	данные отсутствуют
103	731006.72	1284461.95	данные отсутствуют	данные отсутствуют
104	731012.85	1284460.95	данные отсутствуют	данные отсутствуют
104	731012.85	1284460.95	данные отсутствуют	данные отсутствуют
105	731012.56	1284462.93	данные отсутствуют	данные отсутствуют
105	731012.56	1284462.93	данные отсутствуют	данные отсутствуют
106	731017.34	1284463.56	данные отсутствуют	данные отсутствуют
106	731017.34	1284463.56	данные отсутствуют	данные отсутствуют
107	731019.16	1284463.81	данные отсутствуют	данные отсутствуют
107	731019.16	1284463.81	данные отсутствуют	данные отсутствуют
107	731019.16	1284463.81	данные отсутствуют	данные отсутствуют
108	731019.37	1284462.21	данные отсутствуют	данные отсутствуют
108	731019.37	1284462.21	данные отсутствуют	данные отсутствуют
109	731019.42	1284461.82	данные отсутствуют	данные отсутствуют
109	731019.42	1284461.82	данные отсутствуют	данные отсутствуют
110	732514.37	1289419.09	данные отсутствуют	данные отсутствуют
Государственный регистратор				ФГИС ЕГРН
полное наименование должности			подпись	инициалы, фамилия

М.П.

Раздел 4.2

Земельный участок				
(вид объекта недвижимости)				
Лист № _____ Раздела 4.2		Всего листов раздела 4.2 : _____		Всего разделов: _____
30.09.2021 № 99/2021/420817999				
Кадастровый номер:				02:22:000000:4067
Номер точки	Координаты, м		Описание закрепления на местности	Средняя квадратическая погрешность определения координат характерных точек границы части земельного участка, м
	X	Y		
1	2	3	4	5
111	732508.31	1289430.21	данные отсутствуют	данные отсутствуют
112	732512.4	1289408.8	данные отсутствуют	данные отсутствуют
113	732517.84	1289378.49	данные отсутствуют	данные отсутствуют
114	732524.82	1289363.36	данные отсутствуют	данные отсутствуют
115	732534.91	1289351.32	данные отсутствуют	данные отсутствуют
116	732543.4	1289344.37	данные отсутствуют	данные отсутствуют
117	731541.08	1285288.15	данные отсутствуют	данные отсутствуют
118	731498.33	1285628.72	данные отсутствуют	данные отсутствуют
119	731449.8	1286100.34	данные отсутствуют	данные отсутствуют
120	731400.29	1286654.04	данные отсутствуют	данные отсутствуют
121	731348.65	1287116.61	данные отсутствуют	данные отсутствуют
122	731326.89	1287367.46	данные отсутствуют	данные отсутствуют
123	731313.38	1287356.65	данные отсутствуют	данные отсутствуют
124	731331.57	1287144.26	данные отсутствуют	данные отсутствуют
125	731353.91	1286888.11	данные отсутствуют	данные отсутствуют
126	731381.02	1286681.09	данные отсутствуют	данные отсутствуют
127	731409.04	1286374.43	данные отсутствуют	данные отсутствуют
Государственный регистратор				ФГИС ЕГРН
полное наименование должности			подпись	инициалы, фамилия

М.П.

Выписка из Единого государственного реестра недвижимости об объекте недвижимости
Сведения о частях земельного участка

Земельный участок				
(вид объекта недвижимости)				
Лист № __ Раздела 4.2		Всего листов раздела 4.2 : __		Всего разделов: __
30.09.2021 № 99/2021/420817999				
Кадастровый номер:			02:22:000000:4067	
Номер точки	Координаты, м		Описание закрепления на местности	Средняя квадратическая погрешность определения координат характерных точек границы части земельного участка, м
	X	Y		
1	2	3	4	5
128	731432.22	1286066.94	данные отсутствуют	данные отсутствуют
129	731469.24	1285578.76	данные отсутствуют	данные отсутствуют
130	731510.11	1285286.58	данные отсутствуют	данные отсутствуют
131	731521.41	1285284.1	данные отсутствуют	данные отсутствуют
132	731311.63	1287377.14	данные отсутствуют	данные отсутствуют
133	731325.77	1287380.39	данные отсутствуют	данные отсутствуют
134	731321.74	1287426.82	данные отсутствуют	данные отсутствуют
135	731308.19	1287473.29	данные отсутствуют	данные отсутствуют
135	731308.19	1287473.29	данные отсутствуют	данные отсутствуют
135	731308.19	1287473.29	данные отсутствуют	данные отсутствуют
135	731308.19	1287473.29	данные отсутствуют	данные отсутствуют
136	731306.8	1287488.08	данные отсутствуют	данные отсутствуют
136	731306.8	1287488.08	данные отсутствуют	данные отсутствуют
136	731306.8	1287488.08	данные отсутствуют	данные отсутствуют
136	731306.8	1287488.08	данные отсутствуют	данные отсутствуют
136	731306.8	1287488.08	данные отсутствуют	данные отсутствуют
136	731306.8	1287488.08	данные отсутствуют	данные отсутствуют
137	731310.35	1287558.7	данные отсутствуют	данные отсутствуют
Государственный регистратор			ФГИС ЕГРН	
полное наименование должности			подпись	
			инициалы, фамилия	

М.П.

Выписка из Единого государственного реестра недвижимости об объекте недвижимости
Сведения о частях земельного участка

Земельный участок				
(вид объекта недвижимости)				
Лист № __ Раздела 4.2		Всего листов раздела 4.2 : __		Всего разделов: __
30.09.2021 № 99/2021/420817999				
Кадастровый номер:			02:22:000000:4067	
Номер точки	Координаты, м		Описание закрепления на местности	Средняя квадратическая погрешность определения координат характерных точек границы части земельного участка, м
	X	Y		
1	2	3	4	5
137	731310.35	1287558.7	данные отсутствуют	данные отсутствуют
137	731310.35	1287558.7	данные отсутствуют	данные отсутствуют
138	731296.03	1287559.28	данные отсутствуют	данные отсутствуют
139	732441.09	1289571.76	данные отсутствуют	данные отсутствуют
140	732447.29	1289562.78	данные отсутствуют	данные отсутствуют
141	732441.79	1289571.96	данные отсутствуют	данные отсутствуют
142	732377.17	1289792.06	данные отсутствуют	данные отсутствуют
143	732322.98	1289975.73	данные отсутствуют	данные отсутствуют
144	732280.68	1289973.67	данные отсутствуют	данные отсутствуют
145	732273.03	1289967.98	данные отсутствуют	данные отсутствуют
146	732329.25	1289777.79	данные отсутствуют	данные отсутствуют
147	732395.57	1289551.84	данные отсутствуют	данные отсутствуют
148	732414.39	1289520.4	данные отсутствуют	данные отсутствуют
149	731122.69	1284332.97	данные отсутствуют	данные отсутствуют
150	731142.35	1284333.58	данные отсутствуют	данные отсутствуют
151	731151.5	1284333.58	данные отсутствуют	данные отсутствуют
151	731151.5	1284333.58	данные отсутствуют	данные отсутствуют
Государственный регистратор			ФГИС ЕГРН	
полное наименование должности			подпись	
			инициалы, фамилия	

М.П.

Земельный участок				
(вид объекта недвижимости)				
Лист № _____ Раздела <u>4.2</u>		Всего листов раздела <u>4.2</u> : _____		Всего разделов: _____
30.09.2021 № 99/2021/420817999				
Кадастровый номер:			02:22:000000:4067	
Номер точки	Координаты, м		Описание закрепления на местности	Средняя квадратическая погрешность определения координат характерных точек границы части земельного участка, м
	X	Y		
1	2	3	4	5
152	731086.74	1284403.31	данные отсутствуют	данные отсутствуют
153	731085.22	1284404.03	данные отсутствуют	данные отсутствуют
154	731069.14	1284406.29	данные отсутствуют	данные отсутствуют
155	731056.09	1284379.07	данные отсутствуют	данные отсутствуют
156	730983.87	1284392.01	данные отсутствуют	данные отсутствуют
157	730976.67	1284373.79	данные отсутствуют	данные отсутствуют
158	731024.79	1284354.42	данные отсутствуют	данные отсутствуют
159	731028.25	1284365.19	данные отсутствуют	данные отсутствуют
160	731071.75	1284359.1	данные отсутствуют	данные отсутствуют
161	731120.09	1284336.16	данные отсутствуют	данные отсутствуют
162	731094.2	1284370.97	данные отсутствуют	данные отсутствуют
163	731094.92	1284372.34	данные отсутствуют	данные отсутствуют
164	731096.08	1284371.74	данные отсутствуют	данные отсутствуют
165	731095.36	1284370.36	данные отсутствуют	данные отсутствуют
166	730792.37	1284582.12	данные отсутствуют	данные отсутствуют
167	730853.33	1284542.56	данные отсутствуют	данные отсутствуют
168	730863.78	1284536.88	данные отсутствуют	данные отсутствуют
Государственный регистратор				ФГИС ЕГРН
полное наименование должности			подпись	инициалы, фамилия

М.П.

Раздел 4.2

Выписка из Единого государственного реестра недвижимости об объекте недвижимости
Сведения о частях земельного участка

Земельный участок				
(вид объекта недвижимости)				
Лист № _____ Раздела <u>4.2</u>		Всего листов раздела <u>4.2</u> : _____		Всего разделов: _____
30.09.2021 № 99/2021/420817999				
Кадастровый номер:			02:22:000000:4067	
Номер точки	Координаты, м		Описание закрепления на местности	Средняя квадратическая погрешность определения координат характерных точек границы части земельного участка, м
	X	Y		
1	2	3	4	5
169	728807.79	1290405.44	данные отсутствуют	данные отсутствуют
170	728807.09	1290467.32	данные отсутствуют	данные отсутствуют
171	728807.09	1290499.95	данные отсутствуют	данные отсутствуют
172	728771.46	1290381.76	данные отсутствуют	данные отсутствуют
173	728771.13	1289991.1	данные отсутствуют	данные отсутствуют
174	728764.04	1289990.08	данные отсутствуют	данные отсутствуют
175	728773.05	1289767.56	данные отсутствуют	данные отсутствуют
176	728660.84	1290486.38	данные отсутствуют	данные отсутствуют
177	728807.09	1290525.83	данные отсутствуют	данные отсутствуют
178	728807.09	1290549.55	данные отсутствуют	данные отсутствуют
179	728773.44	1290544.86	данные отсутствуют	данные отсутствуют
180	728674.72	1290515.42	данные отсутствуют	данные отсутствуют
181	728667.55	1290511.97	данные отсутствуют	данные отсутствуют
182	728530.63	1290447	данные отсутствуют	данные отсутствуют
183	729233.27	1289492.07	данные отсутствуют	данные отсутствуют
184	729233.27	1289492.21	данные отсутствуют	данные отсутствуют
185	729274.17	1289517.74	данные отсутствуют	данные отсутствуют
Государственный регистратор				ФГИС ЕГРН
полное наименование должности			подпись	инициалы, фамилия

М.П.

Выписка из Единого государственного реестра недвижимости об объекте недвижимости
Сведения о частях земельного участка

Земельный участок				
(вид объекта недвижимости)				
Лист № _____ Раздела 4.2		Всего листов раздела 4.2 : _____		Всего разделов: _____
30.09.2021 № 99/2021/420817999				
Кадастровый номер:			02:22:000000:4067	
Номер точки	Координаты, м		Описание закрепления на местности	Средняя квадратическая погрешность определения координат характерных точек границы части земельного участка, м
	X	Y		
1	2	3	4	5
186	729275.07	1289518.31	данные отсутствуют	данные отсутствуют
187	729125.81	1289658.35	данные отсутствуют	данные отсутствуют
188	728858.08	1289923.64	данные отсутствуют	данные отсутствуют
189	728854.24	1290264.48	данные отсутствуют	данные отсутствуют
190	728861.87	1290433.52	данные отсутствуют	данные отсутствуют
191	728829.22	1290412.24	данные отсутствуют	данные отсутствуют
192	728829.34	1290401.23	данные отсутствуют	данные отсутствуют
192	728829.34	1290401.23	данные отсутствуют	данные отсутствуют
193	728829.72	1290283.39	данные отсутствуют	данные отсутствуют
193	728829.72	1290283.39	данные отсутствуют	данные отсутствуют
194	728829.99	1290168.82	данные отсутствуют	данные отсутствуют
194	728829.99	1290168.82	данные отсутствуют	данные отсутствуют
195	728830.63	1290118.82	данные отсутствуют	данные отсутствуют
195	728830.63	1290118.82	данные отсутствуют	данные отсутствуют
196	728829.78	1290009.03	данные отсутствуют	данные отсутствуют
196	728829.78	1290009.03	данные отсутствуют	данные отсутствуют
197	728833.22	1289878.16	данные отсутствуют	данные отсутствуют
Государственный регистратор			ФГИС ЕГРН	
полное наименование должности			подпись	
			инициалы, фамилия	

М.П.

Выписка из Единого государственного реестра недвижимости об объекте недвижимости
Сведения о частях земельного участка

Земельный участок				
(вид объекта недвижимости)				
Лист № _____ Раздела 4.2		Всего листов раздела 4.2 : _____		Всего разделов: _____
30.09.2021 № 99/2021/420817999				
Кадастровый номер:			02:22:000000:4067	
Номер точки	Координаты, м		Описание закрепления на местности	Средняя квадратическая погрешность определения координат характерных точек границы части земельного участка, м
	X	Y		
1	2	3	4	5
198	729090.98	1289622.48	данные отсутствуют	данные отсутствуют
199	729230.57	1289490.37	данные отсутствуют	данные отсутствуют
200	728829.13	1290419.36	данные отсутствуют	данные отсутствуют
201	728862.21	1290440.92	данные отсутствуют	данные отсутствуют
202	728865.09	1290504.72	данные отсутствуют	данные отсутствуют
203	728889.12	1290560.99	данные отсутствуют	данные отсутствуют
204	728859.96	1290556.91	данные отсутствуют	данные отсутствуют
205	728828.59	1290552.54	данные отсутствуют	данные отсутствуют
206	728828.59	1290467.44	данные отсутствуют	данные отсутствуют
207	730778.03	1284591.43	данные отсутствуют	данные отсутствуют
208	730696.11	1284669.78	данные отсутствуют	данные отсутствуют
209	730631.47	1284695.25	данные отсутствуют	данные отсутствуют
210	730698.88	1284655.81	данные отсутствуют	данные отсутствуют
211	730763.01	1284601.17	данные отсутствуют	данные отсутствуют
212	729247.89	1284273.37	данные отсутствуют	данные отсутствуют
213	729461.5	1284360.2	данные отсутствуют	данные отсутствуют
214	729712.38	1284465.67	данные отсутствуют	данные отсутствуют
Государственный регистратор			ФГИС ЕГРН	
полное наименование должности			подпись	
			инициалы, фамилия	

М.П.

Земельный участок				
(вид объекта недвижимости)				
Лист № __ Раздела <u>4.2</u>		Всего листов раздела <u>4.2</u> : __		Всего разделов: __
30.09.2021 № 99/2021/420817999				
Кадастровый номер:			02:22:000000:4067	
Номер точки	Координаты, м		Описание закрепления на местности	Средняя квадратическая погрешность определения координат характерных точек границы части земельного участка, м
	X	Y		
1	2	3	4	5
215	729897.81	1284531.69	данные отсутствуют	данные отсутствуют
216	729895.51	1284545.75	данные отсутствуют	данные отсутствуют
217	730022.3	1284662.6	данные отсутствуют	данные отсутствуют
218	730098.99	1284708.86	данные отсутствуют	данные отсутствуют
219	730115.45	1284714.08	данные отсутствуют	данные отсутствуют
220	730199.5	1284730.4	данные отсутствуют	данные отсутствуют
221	730473.87	1284751.45	данные отсутствуют	данные отсутствуют
222	730554.2	1284740.47	данные отсутствуют	данные отсутствуют
223	730564.42	1284734.49	данные отсутствуют	данные отсутствуют
224	729981.22	1284692.82	данные отсутствуют	данные отсутствуют
225	729916.58	1284634	данные отсутствуют	данные отсутствуют
226	729924.4	1284636.77	данные отсутствуют	данные отсутствуют
227	729937.77	1284594.88	данные отсутствуют	данные отсутствуют
228	729883.24	1284571.66	данные отсутствуют	данные отсутствуют
229	729885.93	1284560.97	данные отсутствуют	данные отсутствуют
230	729845.86	1284544.79	данные отсутствуют	данные отсутствуют
231	729841.32	1284550.68	данные отсутствуют	данные отсутствуют
Государственный регистратор				ФГИС ЕГРН
полное наименование должности			подпись	инициалы, фамилия

М.П.

Земельный участок				
(вид объекта недвижимости)				
Лист № __ Раздела <u>4.2</u>		Всего листов раздела <u>4.2</u> : __		Всего разделов: __
30.09.2021 № 99/2021/420817999				
Кадастровый номер:			02:22:000000:4067	
Номер точки	Координаты, м		Описание закрепления на местности	Средняя квадратическая погрешность определения координат характерных точек границы части земельного участка, м
	X	Y		
1	2	3	4	5
232	729758.15	1284528.79	данные отсутствуют	данные отсутствуют
233	729749.22	1284533.55	данные отсутствуют	данные отсутствуют
234	729693.85	1284512.11	данные отсутствуют	данные отсутствуют
235	729442.07	1284406.27	данные отсутствуют	данные отсутствуют
236	729205.78	1284310.53	данные отсутствуют	данные отсутствуют
237	729057.97	1284281.67	данные отсутствуют	данные отсутствуют
238	730020.27	1289494.75	данные отсутствуют	данные отсутствуют
239	730028.14	1289504.9	данные отсутствуют	данные отсутствуют
240	729956.33	1289574.76	данные отсутствуют	данные отсутствуют
241	729861	1289657.48	данные отсутствуют	данные отсутствуют
242	729592.12	1289913.27	данные отсутствуют	данные отсутствуют
243	729588.14	1289909.49	данные отсутствуют	данные отсутствуют
244	729560.59	1289883.28	данные отсутствуют	данные отсутствуют
245	729832.69	1289624.42	данные отсутствуют	данные отсутствуют
246	729917.2	1289539.54	данные отсутствуют	данные отсутствуют
247	729972.52	1289508.69	данные отсутствуют	данные отсутствуют
248	729985.39	1289519.09	данные отсутствуют	данные отсутствуют
Государственный регистратор				ФГИС ЕГРН
полное наименование должности			подпись	инициалы, фамилия

М.П.

Выписка из Единого государственного реестра недвижимости об объекте недвижимости
Сведения о частях земельного участка

Земельный участок				
(вид объекта недвижимости)				
Лист № _____ Раздела 4.2		Всего листов раздела 4.2 : _____		Всего разделов: _____
30.09.2021 № 99/2021/420817999				
Кадастровый номер:			02:22:000000:4067	
Номер точки	Координаты, м		Описание закрепления на местности	Средняя квадратическая погрешность определения координат характерных точек границы части земельного участка, м
	X	Y		
1	2	3	4	5
249	730016.83	1289497.23	данные отсутствуют	данные отсутствуют
250	730016.81	1289497.17	данные отсутствуют	данные отсутствуют
251	728771.04	1289997.57	данные отсутствуют	данные отсутствуют
252	728770.87	1290073.65	данные отсутствуют	данные отсутствуют
252	728770.87	1290073.65	данные отсутствуют	данные отсутствуют
253	728760.54	1290076.44	данные отсутствуют	данные отсутствуют
254	728763.78	1289996.53	данные отсутствуют	данные отсутствуют
255	728770.65	1290120.66	данные отсутствуют	данные отсутствуют
255	728770.65	1290120.66	данные отсутствуют	данные отсутствуют
256	728769.45	1290375.07	данные отсутствуют	данные отсутствуют
257	728762.53	1290352.13	данные отсутствуют	данные отсутствуют
258	728760.35	1290120.78	данные отсутствуют	данные отсутствуют
259	728770.65	1290120.31	данные отсутствуют	данные отсутствуют
260	733408.48	1290060.36	данные отсутствуют	данные отсутствуют
261	733468.07	1290064.45	данные отсутствуют	данные отсутствуют
262	733742.21	1290090.13	данные отсутствуют	данные отсутствуют
263	733988.77	1290214.55	данные отсутствуют	данные отсутствуют
Государственный регистратор			ФГИС ЕГРН	
полное наименование должности			подпись	
			инициалы, фамилия	

М.П.

Выписка из Единого государственного реестра недвижимости об объекте недвижимости
Сведения о частях земельного участка

Земельный участок				
(вид объекта недвижимости)				
Лист № _____ Раздела 4.2		Всего листов раздела 4.2 : _____		Всего разделов: _____
30.09.2021 № 99/2021/420817999				
Кадастровый номер:			02:22:000000:4067	
Номер точки	Координаты, м		Описание закрепления на местности	Средняя квадратическая погрешность определения координат характерных точек границы части земельного участка, м
	X	Y		
1	2	3	4	5
264	734210.72	1290332.5	данные отсутствуют	данные отсутствуют
265	734426.82	1290443.6	данные отсутствуют	данные отсутствуют
266	734419.38	1290469.62	данные отсутствуют	данные отсутствуют
266	734419.38	1290469.62	данные отсутствуют	данные отсутствуют
267	733767.93	1290116.66	данные отсутствуют	данные отсутствуют
268	733406.41	1290083.82	данные отсутствуют	данные отсутствуют
269	733406.26	1290083.73	данные отсутствуют	данные отсутствуют
270	732387.97	1289971.38	данные отсутствуют	данные отсутствуют
271	732594.23	1289988.58	данные отсутствуют	данные отсутствуют
272	732603.83	1289989.43	данные отсутствуют	данные отсутствуют
273	732326.23	1289975.89	данные отсутствуют	данные отсутствуют
274	728673.55	1284241.38	данные отсутствуют	данные отсутствуют
275	728806.68	1284244.83	данные отсутствуют	данные отсутствуют
276	729038.92	1284252.22	данные отсутствуют	данные отсутствуют
277	729175.24	1284255.67	данные отсутствуют	данные отсутствуют
278	729247.87	1284273.37	данные отсутствуют	данные отсутствуют
279	729000.91	1284284.16	данные отсутствуют	данные отсутствуют
Государственный регистратор			ФГИС ЕГРН	
полное наименование должности			подпись	
			инициалы, фамилия	

М.П.

Земельный участок				
(вид объекта недвижимости)				
Лист № _____ Раздела 4.2		Всего листов раздела 4.2 : _____		Всего разделов: _____
30.09.2021 № 99/2021/420817999				
Кадастровый номер:			02:22:000000:4067	
Номер точки	Координаты, м		Описание закрепления на местности	Средняя квадратическая погрешность определения координат характерных точек границы части земельного участка, м
	X	Y		
1	2	3	4	5
280	728674.2	1284274.33	данные отсутствуют	данные отсутствуют
281	728645.59	1284267.72	данные отсутствуют	данные отсутствуют
282	728643.6	1284241.12	данные отсутствуют	данные отсутствуют
283	734343.12	1289135.9	данные отсутствуют	данные отсутствуют
284	734538.14	1289240.19	данные отсутствуют	данные отсутствуют
285	734538.14	1289241.71	данные отсутствуют	данные отсутствуют
285	734538.14	1289241.71	данные отсутствуют	данные отсутствуют
286	734540.38	1289241.71	данные отсутствуют	данные отсутствуют
286	734540.38	1289241.71	данные отсутствуют	данные отсутствуют
287	734540.38	1289241.39	данные отсутствуют	данные отсутствуют
288	734673.15	1289312.39	данные отсутствуют	данные отсутствуют
289	734665.26	1289346.73	данные отсутствуют	данные отсутствуют
290	734332.8	1289168.95	данные отсутствуют	данные отсутствуют
291	734066.67	1289233.88	данные отсутствуют	данные отсутствуют
292	733753.81	1289551.22	данные отсутствуют	данные отсутствуют
293	733424.47	1289892.01	данные отсутствуют	данные отсутствуют
294	733429.63	1289837.74	данные отсутствуют	данные отсутствуют
Государственный регистратор			ФГИС ЕГРН	
полное наименование должности			подпись	
			инициалы, фамилия	

М.П.

Земельный участок				
(вид объекта недвижимости)				
Лист № _____ Раздела 4.2		Всего листов раздела 4.2 : _____		Всего разделов: _____
30.09.2021 № 99/2021/420817999				
Кадастровый номер:			02:22:000000:4067	
Номер точки	Координаты, м		Описание закрепления на местности	Средняя квадратическая погрешность определения координат характерных точек границы части земельного участка, м
	X	Y		
1	2	3	4	5
295	733729.45	1289527.5	данные отсутствуют	данные отсутствуют
296	734045.8	1289206.6	данные отсутствуют	данные отсутствуют
297	734331.06	1289134.37	данные отсутствуют	данные отсутствуют
298	733578.15	1289706.88	данные отсутствуют	данные отсутствуют
299	733576.59	1289708.47	данные отсутствуют	данные отсутствуют
300	733578.19	1289710.04	данные отсутствуют	данные отсутствуют
301	733579.75	1289708.44	данные отсутствуют	данные отсутствуют
302	733742.05	1289539.09	данные отсутствуют	данные отсутствуют
303	733740.49	1289540.69	данные отсутствуют	данные отсутствуют
304	733742.09	1289542.25	данные отсутствуют	данные отсутствуют
305	733743.65	1289540.65	данные отсутствуют	данные отсутствуют
306	733899.35	1289378.69	данные отсутствуют	данные отсутствуют
307	733897.79	1289380.29	данные отсутствуют	данные отсутствуют
308	733899.39	1289381.85	данные отсутствуют	данные отсутствуют
309	733900.95	1289380.26	данные отсутствуют	данные отсутствуют
310	734512.61	1289244.97	данные отсутствуют	данные отсутствуют
310	734512.61	1289244.97	данные отсутствуют	данные отсутствуют
Государственный регистратор			ФГИС ЕГРН	
полное наименование должности			подпись	
			инициалы, фамилия	

М.П.

Выписка из Единого государственного реестра недвижимости об объекте недвижимости
Сведения о частях земельного участка

Земельный участок				
(вид объекта недвижимости)				
Лист №		Раздела 4.2		Всего листов раздела 4.2 : ____
				Всего разделов: ____
				Всего листов выписки: ____
30.09.2021 № 99/2021/420817999				
Кадастровый номер:			02:22:000000:4067	
Номер точки	Координаты, м		Описание закрепления на местности	Средняя квадратическая погрешность определения координат характерных точек границы части земельного участка, м
	X	Y		
1	2	3	4	5
311	734511.56	1289246.94	данные отсутствуют	данные отсутствуют
311	734511.56	1289246.94	данные отсутствуют	данные отсутствуют
312	734513.53	1289247.99	данные отсутствуют	данные отсутствуют
312	734513.53	1289247.99	данные отсутствуют	данные отсутствуют
313	734514.58	1289246.02	данные отсутствуют	данные отсутствуют
313	734514.58	1289246.02	данные отсутствуют	данные отсутствуют
314	734058.08	1289216.68	данные отсутствуют	данные отсутствуют
315	734056.52	1289218.28	данные отсутствуют	данные отсутствуют
316	734058.11	1289219.84	данные отсутствуют	данные отсутствуют
317	734059.68	1289218.25	данные отсутствуют	данные отсутствуют
318	734333.6	1289148.9	данные отсутствуют	данные отсутствуют
318	734333.6	1289148.9	данные отсутствуют	данные отсутствуют
319	734332.54	1289150.87	данные отсутствуют	данные отсутствуют
319	734332.54	1289150.87	данные отсутствуют	данные отсутствуют
320	734334.51	1289151.93	данные отсутствуют	данные отсутствуют
320	734334.51	1289151.93	данные отсутствуют	данные отсутствуют
321	734335.57	1289149.96	данные отсутствуют	данные отсутствуют
Государственный регистратор				ФГИС ЕГРН
полное наименование должности			подпись	инициалы, фамилия

М.П.

Выписка из Единого государственного реестра недвижимости об объекте недвижимости
Сведения о частях земельного участка

Земельный участок				
(вид объекта недвижимости)				
Лист №		Раздела 4.2		Всего листов раздела 4.2 : ____
				Всего разделов: ____
				Всего листов выписки: ____
30.09.2021 № 99/2021/420817999				
Кадастровый номер:			02:22:000000:4067	
Номер точки	Координаты, м		Описание закрепления на местности	Средняя квадратическая погрешность определения координат характерных точек границы части земельного участка, м
	X	Y		
1	2	3	4	5
321	734335.57	1289149.96	данные отсутствуют	данные отсутствуют
322	733386.23	1289931.58	данные отсутствуют	данные отсутствуют
323	733282.01	1290039.43	данные отсутствуют	данные отсутствуют
324	733237.81	1290036.14	данные отсутствуют	данные отсутствуют
325	733241.67	1290032.24	данные отсутствуют	данные отсутствуют
326	733392.55	1289876.12	данные отсутствуют	данные отсутствуют
327	733703.96	1288766	данные отсутствуют	данные отсутствуют
328	733911.27	1288878.54	данные отсутствуют	данные отсутствуют
329	734064.56	1288960.42	данные отсутствуют	данные отсутствуют
330	734062.98	1288960.42	данные отсутствуют	данные отсутствуют
330	734062.98	1288960.42	данные отсутствуют	данные отсутствуют
331	734062.98	1288962.66	данные отсутствуют	данные отсутствуют
331	734062.98	1288962.66	данные отсутствуют	данные отсутствуют
332	734065.22	1288962.66	данные отсутствуют	данные отсутствуют
332	734065.22	1288962.66	данные отсутствуют	данные отсутствуют
333	734065.22	1288960.77	данные отсутствуют	данные отсутствуют
334	734126.43	1288993.47	данные отсутствуют	данные отсутствуют
Государственный регистратор				ФГИС ЕГРН
полное наименование должности			подпись	инициалы, фамилия

М.П.

Земельный участок				
(вид объекта недвижимости)				
Лист № _____ Раздела 4.2		Всего листов раздела 4.2 : _____		Всего разделов: _____
30.09.2021 № 99/2021/420817999				
Кадастровый номер:			02:22:000000:4067	
Номер точки	Координаты, м		Описание закрепления на местности	Средняя квадратическая погрешность определения координат характерных точек границы части земельного участка, м
	X	Y		
1	2	3	4	5
335	734339.84	1289105.72	данные отсутствуют	данные отсутствуют
336	734678.67	1289288.4	данные отсутствуют	данные отсутствуют
337	734667.97	1289334.9	данные отсутствуют	данные отсутствуют
338	734318.31	1289146.38	данные отсутствуют	данные отсутствуют
339	734196.84	1289082.49	данные отсутствуют	данные отсутствуют
340	734202.86	1289081.17	данные отсутствуют	данные отсутствуют
341	734200.6	1289070.84	данные отсутствуют	данные отсутствуют
342	734191.11	1289072.91	данные отсутствуют	данные отсутствуют
343	734192.74	1289080.33	данные отсутствуют	данные отсутствуют
344	734104.95	1289034.15	данные отсутствуют	данные отсутствуют
345	733889.52	1288919.08	данные отсутствуют	данные отсутствуют
346	733682.29	1288806.57	данные отсутствуют	данные отсутствуют
347	733580.38	1288752.35	данные отсутствуют	данные отсутствуют
348	733584.86	1288729.71	данные отсутствуют	данные отсутствуют
348	733584.86	1288729.71	данные отсутствуют	данные отсутствуют
349	733559.94	1288719.32	данные отсутствуют	данные отсутствуют
350	733555.81	1288739.28	данные отсутствуют	данные отсутствуют
Государственный регистратор				ФГИС ЕГРН
полное наименование должности			подпись	инициалы, фамилия

М.П.

Раздел 4.2

Выписка из Единого государственного реестра недвижимости об объекте недвижимости
Сведения о частях земельного участка

Земельный участок				
(вид объекта недвижимости)				
Лист № _____ Раздела 4.2		Всего листов раздела 4.2 : _____		Всего разделов: _____
30.09.2021 № 99/2021/420817999				
Кадастровый номер:			02:22:000000:4067	
Номер точки	Координаты, м		Описание закрепления на местности	Средняя квадратическая погрешность определения координат характерных точек границы части земельного участка, м
	X	Y		
1	2	3	4	5
351	733179.18	1288538.91	данные отсутствуют	данные отсутствуют
352	733179.91	1288537.05	данные отсутствуют	данные отсутствуют
353	733194.76	1288503.05	данные отсутствуют	данные отсутствуют
353	733194.76	1288503.05	данные отсутствуют	данные отсутствуют
354	733203.26	1288499.62	данные отсутствуют	данные отсутствуют
355	734538.14	1289239.47	данные отсутствуют	данные отсутствуют
355	734538.14	1289239.47	данные отсутствуют	данные отсутствуют
356	734540.38	1289239.47	данные отсутствуют	данные отсутствуют
356	734540.38	1289239.47	данные отсутствуют	данные отсутствуют
357	734514.1	1289201.17	данные отсутствуют	данные отсутствуют
357	734514.1	1289201.17	данные отсутствуют	данные отсутствуют
358	734514.1	1289203.41	данные отсутствуют	данные отсутствуют
358	734514.1	1289203.41	данные отсутствуют	данные отсутствуют
359	734516.34	1289203.41	данные отсутствуют	данные отсутствуют
359	734516.34	1289203.41	данные отсутствуют	данные отсутствуют
360	734516.34	1289201.17	данные отсутствуют	данные отсутствуют
360	734516.34	1289201.17	данные отсутствуют	данные отсутствуют
Государственный регистратор				ФГИС ЕГРН
полное наименование должности			подпись	инициалы, фамилия

М.П.

Выписка из Единого государственного реестра недвижимости об объекте недвижимости
Сведения о частях земельного участка

Земельный участок				
(вид объекта недвижимости)				
Лист № _____ Раздела 4.2		Всего листов раздела 4.2 : _____		Всего разделов: _____
30.09.2021 № 99/2021/420817999				
Кадастровый номер:			02:22:000000:4067	
Номер точки	Координаты, м		Описание закрепления на местности	Средняя квадратическая погрешность определения координат характерных точек границы части земельного участка, м
	X	Y		
1	2	3	4	5
361	734327.6	1289126.73	данные отсутствуют	данные отсутствуют
362	734327.6	1289128.97	данные отсутствуют	данные отсутствуют
363	734329.84	1289128.97	данные отсутствуют	данные отсутствуют
364	734329.84	1289126.73	данные отсутствуют	данные отсутствуют
364	734329.84	1289126.73	данные отсутствуют	данные отсутствуют
365	734292.51	1289083.01	данные отсутствуют	данные отсутствуют
365	734292.51	1289083.01	данные отсутствуют	данные отсутствуют
366	734292.51	1289085.25	данные отсутствуют	данные отсутствуют
366	734292.51	1289085.25	данные отсутствуют	данные отсутствуют
367	734294.75	1289085.25	данные отсутствуют	данные отсутствуют
367	734294.75	1289085.25	данные отсутствуют	данные отсутствуют
368	734294.75	1289083.01	данные отсутствуют	данные отсутствуют
368	734294.75	1289083.01	данные отсутствуют	данные отсутствуют
369	734115.65	1289013.42	данные отсутствуют	данные отсутствуют
370	734115.65	1289015.66	данные отсутствуют	данные отсутствуют
371	734117.89	1289015.66	данные отсутствуют	данные отсутствуют
372	734117.89	1289013.42	данные отсутствуют	данные отсутствуют
Государственный регистратор			ФГИС ЕГРН	
полное наименование должности			подпись	
			инициалы, фамилия	

М.П.

Выписка из Единого государственного реестра недвижимости об объекте недвижимости
Сведения о частях земельного участка

Земельный участок				
(вид объекта недвижимости)				
Лист № _____ Раздела 4.2		Всего листов раздела 4.2 : _____		Всего разделов: _____
30.09.2021 № 99/2021/420817999				
Кадастровый номер:			02:22:000000:4067	
Номер точки	Координаты, м		Описание закрепления на местности	Средняя квадратическая погрешность определения координат характерных точек границы части земельного участка, м
	X	Y		
1	2	3	4	5
373	733900.11	1288898.36	данные отсутствуют	данные отсутствуют
374	733900.11	1288900.6	данные отсутствуют	данные отсутствуют
375	733902.35	1288900.6	данные отсутствуют	данные отсутствуют
376	733902.35	1288898.36	данные отсутствуют	данные отсутствуют
376	733902.35	1288898.36	данные отсутствуют	данные отсутствуют
377	733839.69	1288841.19	данные отсутствуют	данные отсутствуют
377	733839.69	1288841.19	данные отсутствуют	данные отсутствуют
378	733839.69	1288843.43	данные отсутствуют	данные отсутствуют
378	733839.69	1288843.43	данные отсутствуют	данные отсутствуют
379	733841.93	1288843.43	данные отсутствуют	данные отсутствуют
379	733841.93	1288843.43	данные отсутствуют	данные отсутствуют
380	733841.93	1288841.19	данные отсутствуют	данные отсутствуют
380	733841.93	1288841.19	данные отсутствуют	данные отсутствуют
381	733692.07	1288786.79	данные отсутствуют	данные отсутствуют
381	733692.07	1288786.79	данные отсутствуют	данные отсутствуют
382	733692.07	1288789.03	данные отсутствуют	данные отсутствуют
383	733694.31	1288789.03	данные отсутствуют	данные отсутствуют
Государственный регистратор			ФГИС ЕГРН	
полное наименование должности			подпись	
			инициалы, фамилия	

М.П.

Земельный участок				
(вид объекта недвижимости)				
Лист №		Раздела 4.2		Всего листов раздела 4.2 : ____
				Всего разделов: ____
				Всего листов выписки: ____
30.09.2021 № 99/2021/420817999				
Кадастровый номер:				02:22:000000:4067
Номер точки	Координаты, м		Описание закрепления на местности	Средняя квадратическая погрешность определения координат характерных точек границы части земельного участка, м
	X	Y		
1	2	3	4	5
384	733694.31	1288786.79	данные отсутствуют	данные отсутствуют
384	733694.31	1288786.79	данные отсутствуют	данные отсутствуют
385	733610.15	1288718.74	данные отсутствуют	данные отсутствуют
385	733610.15	1288718.74	данные отсутствуют	данные отсутствуют
386	733610.15	1288720.98	данные отсутствуют	данные отсутствуют
386	733610.15	1288720.98	данные отсутствуют	данные отсутствуют
387	733612.39	1288720.98	данные отсутствуют	данные отсутствуют
387	733612.39	1288720.98	данные отсутствуют	данные отсутствуют
388	733612.39	1288718.74	данные отсутствуют	данные отсутствуют
388	733612.39	1288718.74	данные отсутствуют	данные отсутствуют
389	733476.01	1288671.33	данные отсутствуют	данные отсутствуют
389	733476.01	1288671.33	данные отсутствуют	данные отсутствуют
390	733476.01	1288673.57	данные отсутствуют	данные отсутствуют
391	733478.25	1288673.57	данные отсутствуют	данные отсутствуют
391	733478.25	1288673.57	данные отсутствуют	данные отсутствуют
392	733478.25	1288671.33	данные отсутствуют	данные отсутствуют
392	733478.25	1288671.33	данные отсутствуют	данные отсутствуют
Государственный регистратор				ФГИС ЕГРН
полное наименование должности			подпись	инициалы, фамилия

М.П.

Земельный участок				
(вид объекта недвижимости)				
Лист №		Раздела 4.2		Всего листов раздела 4.2 : ____
				Всего разделов: ____
				Всего листов выписки: ____
30.09.2021 № 99/2021/420817999				
Кадастровый номер:				02:22:000000:4067
Номер точки	Координаты, м		Описание закрепления на местности	Средняя квадратическая погрешность определения координат характерных точек границы части земельного участка, м
	X	Y		
1	2	3	4	5
393	733380.09	1288595.56	данные отсутствуют	данные отсутствуют
393	733380.09	1288595.56	данные отсутствуют	данные отсутствуют
394	733380.09	1288597.8	данные отсутствуют	данные отсутствуют
394	733380.09	1288597.8	данные отсутствуют	данные отсутствуют
395	733382.33	1288597.8	данные отсутствуют	данные отсутствуют
395	733382.33	1288597.8	данные отсутствуют	данные отсутствуют
396	733382.33	1288595.56	данные отсутствуют	данные отсутствуют
396	733382.33	1288595.56	данные отсутствуют	данные отсутствуют
397	733268.65	1288560.78	данные отсутствуют	данные отсутствуют
397	733268.65	1288560.78	данные отсутствуют	данные отсутствуют
398	733268.65	1288563.02	данные отсутствуют	данные отсутствуют
399	733270.89	1288563.02	данные отсутствуют	данные отсутствуют
399	733270.89	1288563.02	данные отсутствуют	данные отсутствуют
400	733270.89	1288560.78	данные отсутствуют	данные отсутствуют
400	733270.89	1288560.78	данные отсутствуют	данные отсутствуют
401	730485.72	1287048.99	данные отсутствуют	данные отсутствуют
402	730485.63	1287048.99	данные отсутствуют	данные отсутствуют
Государственный регистратор				ФГИС ЕГРН
полное наименование должности			подпись	инициалы, фамилия

М.П.

Выписка из Единого государственного реестра недвижимости об объекте недвижимости
Сведения о частях земельного участка

Земельный участок				
(вид объекта недвижимости)				
Лист № __ Раздела <u>4.2</u>		Всего листов раздела <u>4.2</u> : __		Всего разделов: __
30.09.2021 № 99/2021/420817999				
Кадастровый номер:			02:22:000000:4067	
Номер точки	Координаты, м		Описание закрепления на местности	Средняя квадратическая погрешность определения координат характерных точек границы части земельного участка, м
	X	Y		
1	2	3	4	5
402	730485.63	1287048.99	данные отсутствуют	данные отсутствуют
403	730485.63	1287051.23	данные отсутствуют	данные отсутствуют
403	730485.63	1287051.23	данные отсутствуют	данные отсутствуют
404	730487.87	1287051.23	данные отсутствуют	данные отсутствуют
404	730487.87	1287051.23	данные отсутствуют	данные отсутствуют
405	730487.87	1287050.15	данные отсутствуют	данные отсутствуют
406	730530.29	1287072.96	данные отсутствуют	данные отсутствуют
407	730708.14	1287167.08	данные отсутствуют	данные отсутствуют
408	730706.92	1287167.08	данные отсутствуют	данные отсутствуют
408	730706.92	1287167.08	данные отсутствуют	данные отсутствуют
409	730706.92	1287169.32	данные отсутствуют	данные отсутствуют
409	730706.92	1287169.32	данные отсутствуют	данные отсутствуют
410	730709.16	1287169.32	данные отсутствуют	данные отсутствуют
410	730709.16	1287169.32	данные отсутствуют	данные отсутствуют
411	730709.16	1287167.62	данные отсутствуют	данные отсутствуют
412	730751.9	1287190.24	данные отсутствуют	данные отсутствуют
413	730903.25	1287271.25	данные отсутствуют	данные отсутствуют
Государственный регистратор			ФГИС ЕГРН	
полное наименование должности			подпись	
			инициалы, фамилия	

М.П.

Выписка из Единого государственного реестра недвижимости об объекте недвижимости
Сведения о частях земельного участка

Земельный участок				
(вид объекта недвижимости)				
Лист № __ Раздела <u>4.2</u>		Всего листов раздела <u>4.2</u> : __		Всего разделов: __
30.09.2021 № 99/2021/420817999				
Кадастровый номер:			02:22:000000:4067	
Номер точки	Координаты, м		Описание закрепления на местности	Средняя квадратическая погрешность определения координат характерных точек границы части земельного участка, м
	X	Y		
1	2	3	4	5
414	730901.31	1287271.25	данные отсутствуют	данные отсутствуют
414	730901.31	1287271.25	данные отсутствуют	данные отсутствуют
415	730901.31	1287273.49	данные отсутствуют	данные отсутствуют
415	730901.31	1287273.49	данные отсутствуют	данные отсутствуют
416	730903.55	1287273.49	данные отсутствуют	данные отсутствуют
416	730903.55	1287273.49	данные отсутствуют	данные отсутствуют
417	730903.55	1287271.41	данные отсутствуют	данные отсутствуют
418	731092.28	1287372.43	данные отсутствуют	данные отсутствуют
419	731091	1287372.43	данные отсутствуют	данные отсутствуют
419	731091	1287372.43	данные отсутствуют	данные отсутствуют
420	731091	1287374.67	данные отсутствуют	данные отсутствуют
420	731091	1287374.67	данные отсутствуют	данные отсутствуют
421	731093.24	1287374.67	данные отсутствуют	данные отсутствуют
421	731093.24	1287374.67	данные отсутствуют	данные отсутствуют
422	731093.24	1287372.94	данные отсутствуют	данные отсутствуют
423	731193.19	1287426.44	данные отсутствуют	данные отсутствуют
424	731251.09	1287457.19	данные отсутствуют	данные отсутствуют
Государственный регистратор			ФГИС ЕГРН	
полное наименование должности			подпись	
			инициалы, фамилия	

М.П.

Земельный участок				
(вид объекта недвижимости)				
Лист №		Раздела 4.2		Всего листов раздела 4.2 : ____
				Всего разделов: ____
				Всего листов выписки: ____
30.09.2021 № 99/2021/420817999				
Кадастровый номер:			02:22:000000:4067	
Номер точки	Координаты, м		Описание закрепления на местности	Средняя квадратическая погрешность определения координат характерных точек границы части земельного участка, м
	X	Y		
1	2	3	4	5
425	731249.56	1287457.19	данные отсутствуют	данные отсутствуют
425	731249.56	1287457.19	данные отсутствуют	данные отсутствуют
426	731249.56	1287459.43	данные отсутствуют	данные отсутствуют
426	731249.56	1287459.43	данные отсутствуют	данные отсутствуют
427	731251.8	1287459.43	данные отсутствуют	данные отсутствуют
427	731251.8	1287459.43	данные отсутствуют	данные отсутствуют
428	731251.8	1287457.57	данные отсутствуют	данные отсутствуют
429	731306.92	1287486.84	данные отсутствуют	данные отсутствуют
430	731309.42	1287540.25	данные отсутствуют	данные отсутствуют
431	731171.63	1287467.07	данные отсутствуют	данные отсутствуют
432	730730.34	1287230.88	данные отсутствуют	данные отсутствуют
433	730508.7	1287113.58	данные отсутствуют	данные отсутствуют
434	730320.26	1287012.24	данные отсутствуют	данные отсутствуют
435	730331.77	1286966.2	данные отсутствуют	данные отсутствуют
436	731182.78	1287446.54	данные отсутствуют	данные отсутствуют
436	731182.78	1287446.54	данные отсутствуют	данные отсутствуют
437	731182.78	1287448.78	данные отсутствуют	данные отсутствуют
Государственный регистратор				ФГИС ЕГРН
полное наименование должности			подпись	инициалы, фамилия

М.П.

Раздел 4.2

Земельный участок				
(вид объекта недвижимости)				
Лист №		Раздела 4.2		Всего листов раздела 4.2 : ____
				Всего разделов: ____
				Всего листов выписки: ____
30.09.2021 № 99/2021/420817999				
Кадастровый номер:			02:22:000000:4067	
Номер точки	Координаты, м		Описание закрепления на местности	Средняя квадратическая погрешность определения координат характерных точек границы части земельного участка, м
	X	Y		
1	2	3	4	5
438	731185.02	1287448.78	данные отсутствуют	данные отсутствуют
439	731185.02	1287446.54	данные отсутствуют	данные отсутствуют
439	731185.02	1287446.54	данные отсутствуют	данные отсутствуют
440	730963.75	1287328.66	данные отсутствуют	данные отсутствуют
440	730963.75	1287328.66	данные отсутствуют	данные отсутствуют
441	730963.75	1287330.99	данные отсутствуют	данные отсутствуют
441	730963.75	1287330.99	данные отсутствуют	данные отсутствуют
442	730965.99	1287330.99	данные отсутствуют	данные отсутствуют
442	730965.99	1287330.99	данные отсутствуют	данные отсутствуют
443	730965.99	1287328.66	данные отсутствуют	данные отсутствуют
443	730965.99	1287328.66	данные отсутствуют	данные отсутствуют
444	730741.27	1287210.77	данные отсутствуют	данные отсутствуют
444	730741.27	1287210.77	данные отсутствуют	данные отсутствуют
445	730741.27	1287213.01	данные отсутствуют	данные отсутствуют
446	730743.51	1287213.01	данные отсутствуют	данные отсутствуют
446	730743.51	1287213.01	данные отсутствуют	данные отсутствуют
447	730743.51	1287210.77	данные отсутствуют	данные отсутствуют
Государственный регистратор				ФГИС ЕГРН
полное наименование должности			подпись	инициалы, фамилия

М.П.

Выписка из Единого государственного реестра недвижимости об объекте недвижимости
Сведения о частях земельного участка

Земельный участок				
(вид объекта недвижимости)				
Лист № __ Раздела <u>4.2</u>		Всего листов раздела <u>4.2</u> : __		Всего разделов: __
30.09.2021 № 99/2021/420817999				
Кадастровый номер:			02:22:000000:4067	
Номер точки	Координаты, м		Описание закрепления на местности	Средняя квадратическая погрешность определения координат характерных точек границы части земельного участка, м
	X	Y		
1	2	3	4	5
447	730743.51	1287210.77	данные отсутствуют	данные отсутствуют
448	730518.89	1287091.25	данные отсутствуют	данные отсутствуют
448	730518.89	1287091.25	данные отсутствуют	данные отсутствуют
449	730518.89	1287093.49	данные отсутствуют	данные отсутствуют
450	730521.13	1287093.49	данные отсутствуют	данные отсутствуют
450	730521.13	1287093.49	данные отсутствуют	данные отсутствуют
451	730521.13	1287091.25	данные отсутствуют	данные отсутствуют
451	730521.13	1287091.25	данные отсутствуют	данные отсутствуют
452	728886.84	1286192.91	данные отсутствуют	данные отсутствуют
453	729480.17	1286510.83	данные отсутствуют	данные отсутствуют
454	729478.39	1286510.83	данные отсутствуют	данные отсутствуют
454	729478.39	1286510.83	данные отсутствуют	данные отсутствуют
455	729478.39	1286513.07	данные отсутствуют	данные отсутствуют
455	729478.39	1286513.07	данные отсутствуют	данные отсутствуют
456	729480.63	1286513.07	данные отсутствуют	данные отсутствуют
456	729480.63	1286513.07	данные отсутствуют	данные отсутствуют
457	729480.63	1286511.08	данные отсутствуют	данные отсутствуют
Государственный регистратор			ФГИС ЕГРН	
полное наименование должности			подпись	
			инициалы, фамилия	

М.П.

Выписка из Единого государственного реестра недвижимости об объекте недвижимости
Сведения о частях земельного участка

Земельный участок				
(вид объекта недвижимости)				
Лист № __ Раздела <u>4.2</u>		Всего листов раздела <u>4.2</u> : __		Всего разделов: __
30.09.2021 № 99/2021/420817999				
Кадастровый номер:			02:22:000000:4067	
Номер точки	Координаты, м		Описание закрепления на местности	Средняя квадратическая погрешность определения координат характерных точек границы части земельного участка, м
	X	Y		
1	2	3	4	5
458	729705.11	1286631.36	данные отсутствуют	данные отсутствуют
459	729637.25	1286647.18	данные отсутствуют	данные отсутствуют
460	728915.04	1286260.2	данные отсутствуют	данные отсутствуют
461	729507.97	1286550.83	данные отсутствуют	данные отсутствуют
461	729507.97	1286550.83	данные отсутствуют	данные отсутствуют
462	729507.97	1286553.07	данные отсутствуют	данные отсутствуют
462	729507.97	1286553.07	данные отсутствуют	данные отсутствуют
463	729510.21	1286553.07	данные отсутствуют	данные отсутствуют
463	729510.21	1286553.07	данные отсутствуют	данные отсутствуют
464	729510.21	1286550.83	данные отсутствуют	данные отсутствуют
464	729510.21	1286550.83	данные отсутствуют	данные отсутствуют
465	729306.14	1286442.5	данные отсутствуют	данные отсутствуют
465	729306.14	1286442.5	данные отсутствуют	данные отсутствуют
466	729306.14	1286444.74	данные отсутствуют	данные отсутствуют
466	729306.14	1286444.74	данные отсутствуют	данные отсутствуют
467	729308.38	1286444.74	данные отсутствуют	данные отсутствуют
467	729308.38	1286444.74	данные отсутствуют	данные отсутствуют
Государственный регистратор			ФГИС ЕГРН	
полное наименование должности			подпись	
			инициалы, фамилия	

М.П.

Земельный участок				
(вид объекта недвижимости)				
Лист № __ Раздела <u>4.2</u>		Всего листов раздела <u>4.2</u> : __		Всего разделов: __
30.09.2021 № 99/2021/420817999				
Кадастровый номер:			02:22:000000:4067	
Номер точки	Координаты, м		Описание закрепления на местности	Средняя квадратическая погрешность определения координат характерных точек границы части земельного участка, м
	X	Y		
1	2	3	4	5
468	729308.38	1286442.5	данные отсутствуют	данные отсутствуют
468	729308.38	1286442.5	данные отсутствуют	данные отсутствуют
469	729245.62	1286386.37	данные отсутствуют	данные отсутствуют
469	729245.62	1286386.37	данные отсутствуют	данные отсутствуют
470	729245.62	1286388.61	данные отсутствуют	данные отсутствуют
470	729245.62	1286388.61	данные отсутствуют	данные отсутствуют
471	729247.86	1286388.61	данные отсутствуют	данные отсутствуют
471	729247.86	1286388.61	данные отсутствуют	данные отсутствуют
472	729247.86	1286386.37	данные отсутствуют	данные отсутствуют
472	729247.86	1286386.37	данные отсутствуют	данные отсутствуют
473	729084.78	1286324.51	данные отсутствуют	данные отсутствуют
473	729084.78	1286324.51	данные отсутствуют	данные отсутствуют
474	729084.78	1286326.75	данные отсутствуют	данные отсутствуют
474	729084.78	1286326.75	данные отсутствуют	данные отсутствуют
475	729087.02	1286326.75	данные отсутствуют	данные отсутствуют
475	729087.02	1286326.75	данные отсутствуют	данные отсутствуют
476	729087.02	1286324.51	данные отсутствуют	данные отсутствуют
Государственный регистратор			ФГИС ЕГРН	
полное наименование должности			подпись	
			инициалы, фамилия	

М.П.

Раздел 4.2

Выписка из Единого государственного реестра недвижимости об объекте недвижимости
Сведения о частях земельного участка

Земельный участок				
(вид объекта недвижимости)				
Лист № __ Раздела <u>4.2</u>		Всего листов раздела <u>4.2</u> : __		Всего разделов: __
30.09.2021 № 99/2021/420817999				
Кадастровый номер:			02:22:000000:4067	
Номер точки	Координаты, м		Описание закрепления на местности	Средняя квадратическая погрешность определения координат характерных точек границы части земельного участка, м
	X	Y		
1	2	3	4	5
476	729087.02	1286324.51	данные отсутствуют	данные отсутствуют
477	729034.23	1286273.38	данные отсутствуют	данные отсутствуют
477	729034.23	1286273.38	данные отсутствуют	данные отсутствуют
478	729034.23	1286275.62	данные отсутствуют	данные отсутствуют
478	729034.23	1286275.62	данные отсутствуют	данные отсутствуют
479	729036.47	1286275.62	данные отсутствуют	данные отсутствуют
479	729036.47	1286275.62	данные отсутствуют	данные отсутствуют
480	729036.47	1286273.38	данные отсутствуют	данные отсутствуют
480	729036.47	1286273.38	данные отсутствуют	данные отсутствуют
481	728743.74	1286116.23	данные отсутствуют	данные отсутствуют
482	728743.74	1286117.69	данные отсутствуют	данные отсутствуют
482	728743.74	1286117.69	данные отсутствуют	данные отсутствуют
483	728745.98	1286117.69	данные отсутствуют	данные отсутствуют
483	728745.98	1286117.69	данные отсутствуют	данные отсутствуют
484	728745.98	1286117.43	данные отсутствуют	данные отсутствуют
485	728799.33	1286146.02	данные отсутствуют	данные отсутствуют
486	728806.43	1286171.04	данные отсутствуют	данные отсутствуют
Государственный регистратор			ФГИС ЕГРН	
полное наименование должности			подпись	
			инициалы, фамилия	

М.П.

Выписка из Единого государственного реестра недвижимости об объекте недвижимости
Сведения о частях земельного участка

Земельный участок				
(вид объекта недвижимости)				
Лист № __ Раздела 4.2		Всего листов раздела 4.2 : __		Всего разделов: __
30.09.2021 № 99/2021/420817999				
Кадастровый номер:			02:22:000000:4067	
Номер точки	Координаты, м		Описание закрепления на местности	Средняя квадратическая погрешность определения координат характерных точек границы части земельного участка, м
	X	Y		
1	2	3	4	5
486	728806.43	1286171.04	данные отсутствуют	данные отсутствуют
486	728806.43	1286171.04	данные отсутствуют	данные отсутствуют
487	728820.44	1286209.51	данные отсутствуют	данные отсутствуют
488	728607.42	1286095.36	данные отсутствуют	данные отсутствуют
489	728679.75	1286081.94	данные отсутствуют	данные отсутствуют
490	728650.76	1286092.15	данные отсутствуют	данные отсутствуют
490	728650.76	1286092.15	данные отсутствуют	данные отсутствуют
491	728650.75	1286094.3	данные отсутствуют	данные отсутствуют
492	728652.9	1286094.31	данные отсутствуют	данные отсутствуют
492	728652.9	1286094.31	данные отсутствуют	данные отсутствуют
493	728652.9	1286092.14	данные отсутствуют	данные отсутствуют
493	728652.9	1286092.14	данные отсутствуют	данные отсутствуют
494	731209.41	1287312.21	данные отсутствуют	данные отсутствуют
494	731209.41	1287312.21	данные отсутствуют	данные отсутствуют
495	731259.04	1287333.8	данные отсутствуют	данные отсутствуют
495	731259.04	1287333.8	данные отсутствуют	данные отсутствуют
496	731310.84	1287376.96	данные отсутствуют	данные отсутствуют
Государственный регистратор				ФГИС ЕГРН
полное наименование должности			подпись	инициалы, фамилия

М.П.

Выписка из Единого государственного реестра недвижимости об объекте недвижимости
Сведения о частях земельного участка

Земельный участок				
(вид объекта недвижимости)				
Лист № __ Раздела 4.2		Всего листов раздела 4.2 : __		Всего разделов: __
30.09.2021 № 99/2021/420817999				
Кадастровый номер:			02:22:000000:4067	
Номер точки	Координаты, м		Описание закрепления на местности	Средняя квадратическая погрешность определения координат характерных точек границы части земельного участка, м
	X	Y		
1	2	3	4	5
496	731310.84	1287376.96	данные отсутствуют	данные отсутствуют
497	731313.04	1287377.47	данные отсутствуют	данные отсутствуют
498	731317	1287443.08	данные отсутствуют	данные отсутствуют
499	731303.61	1287558.98	данные отсутствуют	данные отсутствуют
500	731293.46	1287373.56	данные отсутствуют	данные отсутствуют
501	731177.7	1287300.26	данные отсутствуют	данные отсутствуют
502	731085.31	1284405.01	данные отсутствуют	данные отсутствуют
503	731064.23	1284434	данные отсутствуют	данные отсутствуют
503	731064.23	1284434	данные отсутствуют	данные отсутствуют
504	730998.56	1284466.29	данные отсутствуют	данные отсутствуют
505	731001.26	1284463.84	данные отсутствуют	данные отсутствуют
506	731071.87	1284418.72	данные отсутствуют	данные отсутствуют
507	730559.17	1286859.11	данные отсутствуют	данные отсутствуют
508	730583.55	1286871.96	данные отсутствуют	данные отсутствуют
508	730583.55	1286871.96	данные отсутствуют	данные отсутствуют
509	730658.28	1286924.17	данные отсутствуют	данные отсутствуют
510	730564.18	1286865.31	данные отсутствуют	данные отсутствуют
Государственный регистратор				ФГИС ЕГРН
полное наименование должности			подпись	инициалы, фамилия

М.П.

Земельный участок				
(вид объекта недвижимости)				
Лист № __ Раздела 4.2		Всего листов раздела 4.2 : __		Всего разделов: __
30.09.2021 № 99/2021/420817999				
Кадастровый номер:			02:22:000000:4067	
Номер точки	Координаты, м		Описание закрепления на местности	Средняя квадратическая погрешность определения координат характерных точек границы части земельного участка, м
	X	Y		
1	2	3	4	5
511	730566.88	1285004.4	данные отсутствуют	данные отсутствуют
512	730574.84	1285005.28	данные отсутствуют	данные отсутствуют
512	730574.84	1285005.28	данные отсутствуют	данные отсутствуют
513	730583.83	1285017.27	данные отсутствуют	данные отсутствуют
514	730539.08	1285161.92	данные отсутствуют	данные отсутствуют
515	730532.53	1285239.13	данные отсутствуют	данные отсутствуют
516	730514.77	1285212.16	данные отсутствуют	данные отсутствуют
517	730519.36	1285158.07	данные отсутствуют	данные отсутствуют
518	730411.33	1286644.32	данные отсутствуют	данные отсутствуют
519	730441.65	1286681.85	данные отсутствуют	данные отсутствуют
520	730410.55	1286674.99	данные отсутствуют	данные отсутствуют
521	730403.8	1286666.63	данные отсутствуют	данные отсутствуют
522	730403.8	1286593.84	данные отсутствуют	данные отсутствуют
522	730403.8	1286593.84	данные отсутствуют	данные отсутствуют
523	730424.38	1286542.39	данные отсутствуют	данные отсутствуют
524	730058.82	1289460.62	данные отсутствуют	данные отсутствуют
525	730066.42	1289467.66	данные отсутствуют	данные отсутствуют
Государственный регистратор			ФГИС ЕГРН	
полное наименование должности			подпись	
			инициалы, фамилия	

М.П.

Раздел 4.2

Выписка из Единого государственного реестра недвижимости об объекте недвижимости
Сведения о частях земельного участка

Земельный участок				
(вид объекта недвижимости)				
Лист № __ Раздела 4.2		Всего листов раздела 4.2 : __		Всего разделов: __
30.09.2021 № 99/2021/420817999				
Кадастровый номер:			02:22:000000:4067	
Номер точки	Координаты, м		Описание закрепления на местности	Средняя квадратическая погрешность определения координат характерных точек границы части земельного участка, м
	X	Y		
1	2	3	4	5
526	730042.59	1289490.84	данные отсутствуют	данные отсутствуют
527	730017.41	1289498.81	данные отсутствуют	данные отсутствуют
528	730013.29	1289486.82	данные отсутствуют	данные отсутствуют
529	730049.17	1289472.98	данные отсутствуют	данные отсутствуют
530	730048.94	1289475.97	данные отсутствуют	данные отсутствуют
531	730051.93	1289476.2	данные отсутствуют	данные отсутствуют
532	730052.16	1289473.2	данные отсутствуют	данные отсутствуют
533	730049.42	1289469.59	данные отсутствуют	данные отсутствуют
534	730049.2	1289472.58	данные отсутствуют	данные отсутствуют
535	730052.19	1289472.8	данные отсутствуют	данные отсутствуют
536	730052.41	1289469.81	данные отсутствуют	данные отсутствуют
537	729854.9	1284612.18	данные отсутствуют	данные отсутствуют
538	729910.08	1284631.7	данные отсутствуют	данные отсутствуют
539	729906.8	1284639.6	данные отсутствуют	данные отсутствуют
540	729847.77	1284623.89	данные отсутствуют	данные отсутствуют
541	729849.41	1284619.72	данные отсутствуют	данные отсутствуют
542	729844.26	1284639.15	данные отсутствуют	данные отсутствуют
Государственный регистратор			ФГИС ЕГРН	
полное наименование должности			подпись	
			инициалы, фамилия	

М.П.

Земельный участок				
(вид объекта недвижимости)				
Лист № _____ Раздела 4.2		Всего листов раздела 4.2 : _____		Всего разделов: _____
30.09.2021 № 99/2021/420817999				
Кадастровый номер:			02:22:000000:4067	
Номер точки	Координаты, м		Описание закрепления на местности	Средняя квадратическая погрешность определения координат характерных точек границы части земельного участка, м
	X	Y		
1	2	3	4	5
543	729837.96	1284636.06	данные отсутствуют	данные отсутствуют
544	729847.31	1284624.72	данные отсутствуют	данные отсутствуют
545	729803.37	1284590.47	данные отсутствуют	данные отсутствуют
546	729849.11	1284609.96	данные отсутствуют	данные отсутствуют
547	729843.79	1284617.25	данные отсутствуют	данные отсутствуют
548	729842.2	1284621.4	данные отсутствуют	данные отсутствуют
549	729832.39	1284633.33	данные отсутствуют	данные отсутствуют
550	729825.15	1284629.77	данные отсутствуют	данные отсутствуют
551	729827.46	1284617.81	данные отсутствуют	данные отсутствуют
552	729834.89	1284618.29	данные отсутствуют	данные отсутствуют
553	729834.53	1284620.26	данные отсутствуют	данные отсутствуют
554	729836.64	1284620.65	данные отсутствуют	данные отсутствуют
555	729836.2	1284622.99	данные отсутствуют	данные отсутствуют
556	729838.17	1284623.36	данные отсутствуют	данные отсутствуют
557	729838.61	1284621.03	данные отсутствуют	данные отсутствуют
558	729840.96	1284621.47	данные отсутствуют	данные отсутствуют
559	729841.34	1284619.51	данные отсутствуют	данные отсутствуют
Государственный регистратор			ФГИС ЕГРН	
полное наименование должности			подпись	
			инициалы, фамилия	

М.П.

Земельный участок				
(вид объекта недвижимости)				
Лист № _____ Раздела 4.2		Всего листов раздела 4.2 : _____		Всего разделов: _____
30.09.2021 № 99/2021/420817999				
Кадастровый номер:			02:22:000000:4067	
Номер точки	Координаты, м		Описание закрепления на местности	Средняя квадратическая погрешность определения координат характерных точек границы части земельного участка, м
	X	Y		
1	2	3	4	5
560	729840.2	1284615.13	данные отсутствуют	данные отсутствуют
561	729839.5	1284617.05	данные отсутствуют	данные отсутствуют
562	729841.28	1284617.7	данные отсутствуют	данные отсутствуют
563	729841.99	1284615.79	данные отсутствуют	данные отсутствуют
564	729837.62	1284613.55	данные отсутствуют	данные отсутствуют
565	729836.75	1284615.68	данные отсутствуют	данные отсутствуют
566	729838.53	1284616.41	данные отсутствуют	данные отсутствуют
567	729839.4	1284614.28	данные отсутствуют	данные отсутствуют
568	729833.76	1284611.88	данные отсутствуют	данные отсутствуют
569	729832.94	1284613.92	данные отсутствуют	данные отсутствуют
570	729834.8	1284614.67	данные отсутствуют	данные отсутствуют
571	729835.62	1284612.63	данные отсутствуют	данные отсутствуют
572	729549.25	1289936.15	данные отсутствуют	данные отсутствуют
573	729539.29	1289980.47	данные отсутствуют	данные отсутствуют
574	729533.42	1289986.17	данные отсутствуют	данные отсутствуют
575	729545.75	1289933.52	данные отсутствуют	данные отсутствуют
576	728907.3	1290561.22	данные отсутствуют	данные отсутствуют
Государственный регистратор			ФГИС ЕГРН	
полное наименование должности			подпись	
			инициалы, фамилия	

М.П.

Земельный участок				
(вид объекта недвижимости)				
Лист № __ Раздела <u>4.2</u>		Всего листов раздела <u>4.2</u> : __		Всего разделов: __
30.09.2021 № 99/2021/420817999				
Кадастровый номер:			02:22:000000:4067	
Номер точки	Координаты, м		Описание закрепления на местности	Средняя квадратическая погрешность определения координат характерных точек границы части земельного участка, м
	X	Y		
1	2	3	4	5
577	728908.08	1290563.64	данные отсутствуют	данные отсутствуют
578	728883.95	1290560.27	данные отсутствуют	данные отсутствуют
579	728670.21	1284597.56	данные отсутствуют	данные отсутствуют
580	728905.62	1284666.4	данные отсутствуют	данные отсутствуют
581	728947.24	1284674.34	данные отсутствуют	данные отсутствуют
582	728871.98	1284664.44	данные отсутствуют	данные отсутствуют
582	728871.98	1284664.44	данные отсутствуют	данные отсутствуют
583	728733.15	1284622.81	данные отсутствуют	данные отсутствуют
583	728733.15	1284622.81	данные отсутствуют	данные отсутствуют
584	728670.73	1284604.49	данные отсутствуют	данные отсутствуют
584	728670.73	1284604.49	данные отсутствуют	данные отсутствуют
585	728769.42	1290380.43	данные отсутствуют	данные отсутствуют
585	728769.42	1290380.43	данные отсутствуют	данные отсутствуют
586	728798.87	1290399.62	данные отсутствуют	данные отсутствуют
587	728799.73	1290472.34	данные отсутствуют	данные отсутствуют
588	728802.44	1290548.9	данные отсутствуют	данные отсутствуют
589	728782.31	1290546.1	данные отсутствуют	данные отсутствуют
Государственный регистратор			ФГИС ЕГРН	
полное наименование должности			подпись	
			инициалы, фамилия	

М.П.

Раздел 4.2

Земельный участок				
(вид объекта недвижимости)				
Лист № __ Раздела <u>4.2</u>		Всего листов раздела <u>4.2</u> : __		Всего разделов: __
30.09.2021 № 99/2021/420817999				
Кадастровый номер:			02:22:000000:4067	
Номер точки	Координаты, м		Описание закрепления на местности	Средняя квадратическая погрешность определения координат характерных точек границы части земельного участка, м
	X	Y		
1	2	3	4	5
590	728779.74	1290472.9	данные отсутствуют	данные отсутствуют
591	728777.37	1290389.19	данные отсутствуют	данные отсутствуют
592	728593.43	1290476.8	данные отсутствуют	данные отсутствуют
593	728570.15	1290465.75	данные отсутствуют	данные отсутствуют
594	728769.47	1290370.88	данные отсутствуют	данные отсутствуют
595	728847.13	1286282.79	данные отсутствуют	данные отсутствуют
596	729066.82	1286895.71	данные отсутствуют	данные отсутствуют
597	728898.78	1289009.75	данные отсутствуют	данные отсутствуют
598	728859.97	1289097.87	данные отсутствуют	данные отсутствуют
599	728877.75	1289056.09	данные отсутствуют	данные отсутствуют
600	733622.69	1288698.56	данные отсутствуют	данные отсутствуют
601	734075.64	1288938.17	данные отсутствуют	данные отсутствуют
602	734683.78	1289266.15	данные отсутствуют	данные отсутствуют
603	734673.09	1289312.64	данные отсутствуют	данные отсутствуют
604	734540.38	1289241.07	данные отсутствуют	данные отсутствуют
605	734538.14	1289239.86	данные отсутствуют	данные отсутствуют
606	734329.84	1289127.52	данные отсутствуют	данные отсутствуют
Государственный регистратор			ФГИС ЕГРН	
полное наименование должности			подпись	
			инициалы, фамилия	

М.П.

Выписка из Единого государственного реестра недвижимости об объекте недвижимости
Сведения о частях земельного участка

Земельный участок				
(вид объекта недвижимости)				
Лист № __ Раздела 4.2		Всего листов раздела 4.2 : __		Всего разделов: __
30.09.2021 № 99/2021/420817999				
Кадастровый номер:			02:22:000000:4067	
Номер точки	Координаты, м		Описание закрепления на местности	Средняя квадратическая погрешность определения координат характерных точек границы части земельного участка, м
	X	Y		
1	2	3	4	5
607	734328.38	1289126.73	данные отсутствуют	данные отсутствуют
608	734054.07	1288978.79	данные отсутствуют	данные отсутствуют
609	733902.35	1288898.53	данные отсутствуют	данные отсутствуют
610	733902.02	1288898.36	данные отсутствуют	данные отсутствуют
611	733694.31	1288788.49	данные отсутствуют	данные отсутствуют
612	733692.07	1288787.3	данные отсутствуют	данные отсутствуют
613	733601.1	1288739.18	данные отсутствуют	данные отсутствуют
614	733584.71	1288730.45	данные отсутствуют	данные отсутствуют
615	733577.75	1288726.74	данные отсутствуют	данные отсутствуют
616	733477.89	1288673.57	данные отсутствуют	данные отсутствуют
617	733476.01	1288672.57	данные отсутствуют	данные отсутствуют
618	733270.29	1288563.02	данные отсутствуют	данные отсутствуют
619	733268.65	1288562.15	данные отсутствуют	данные отсутствуют
620	733187.76	1288519.08	данные отсутствуют	данные отсутствуют
621	733229.34	1288489.1	данные отсутствуют	данные отсутствуют
622	734065.22	1288960.42	данные отсутствуют	данные отсутствуют
623	730717.92	1287147.47	данные отсутствуют	данные отсутствуют
Государственный регистратор				ФГИС ЕГРН
полное наименование должности			подпись	инициалы, фамилия

М.П.

Выписка из Единого государственного реестра недвижимости об объекте недвижимости
Сведения о частях земельного участка

Земельный участок				
(вид объекта недвижимости)				
Лист № __ Раздела 4.2		Всего листов раздела 4.2 : __		Всего разделов: __
30.09.2021 № 99/2021/420817999				
Кадастровый номер:			02:22:000000:4067	
Номер точки	Координаты, м		Описание закрепления на местности	Средняя квадратическая погрешность определения координат характерных точек границы части земельного участка, м
	X	Y		
1	2	3	4	5
624	730912.74	1287252.53	данные отсутствуют	данные отсутствуют
625	731101.95	1287353.53	данные отсутствуют	данные отсутствуют
626	731261.09	1287436.19	данные отсутствуют	данные отсутствуют
627	731311.12	1287463.25	данные отсутствуют	данные отсутствуют
628	731308.1	1287513.91	данные отсутствуют	данные отсутствуют
629	731239.71	1287476.92	данные отсутствуют	данные отсутствуют
630	731185.02	1287448.51	данные отсутствуют	данные отсутствуют
631	731182.78	1287447.35	данные отсутствуют	данные отсутствуют
632	731080.63	1287394.29	данные отсутствуют	данные отсутствуют
633	730891.04	1287293.09	данные отсутствуют	данные отсутствуют
634	730742.55	1287213.01	данные отсутствуют	данные отсутствуют
635	730741.27	1287212.32	данные отсутствуют	данные отсутствуют
636	730696.23	1287188.03	данные отсутствуют	данные отсутствуют
637	730519.64	1287093.49	данные отсутствуют	данные отсутствуют
638	730518.89	1287093.09	данные отсутствуют	данные отсутствуют
639	730325.88	1286989.76	данные отсутствуют	данные отсутствуют
640	730335.37	1286951.81	данные отсутствуют	данные отсутствуют
Государственный регистратор				ФГИС ЕГРН
полное наименование должности			подпись	инициалы, фамилия

М.П.

Земельный участок				
(вид объекта недвижимости)				
Лист № _____ Раздела 4.2		Всего листов раздела 4.2 : _____		Всего разделов: _____
30.09.2021 № 99/2021/420817999				
Кадастровый номер:			02:22:000000:4067	
Номер точки	Координаты, м		Описание закрепления на местности	Средняя квадратическая погрешность определения координат характерных точек границы части земельного участка, м
	X	Y		
1	2	3	4	5
641	730338.56	1286944.37	данные отсутствуют	данные отсутствуют
642	731251.8	1287457.19	данные отсутствуют	данные отсутствуют
643	731093.24	1287372.43	данные отсутствуют	данные отсутствуют
644	730903.55	1287271.25	данные отсутствуют	данные отсутствуют
645	730709.16	1287167.08	данные отсутствуют	данные отсутствуют
646	730487.87	1287048.99	данные отсутствуют	данные отсутствуют
647	728873.81	1286161.81	данные отсутствуют	данные отсутствуют
648	729490.06	1286491.6	данные отсутствуют	данные отсутствуют
649	729718.02	1286612.97	данные отсутствуют	данные отсутствуют
650	729718.44	1286617.32	данные отсутствуют	данные отсутствуют
651	729719.03	1286623.73	данные отсутствуют	данные отсутствуют
652	729719.48	1286628.01	данные отсутствуют	данные отсутствуют
653	729670.04	1286639.53	данные отсутствуют	данные отсутствуют
654	729468.42	1286532.19	данные отсутствуют	данные отсутствуют
655	728901.99	1286229.06	данные отсутствуют	данные отсутствуют
656	729480.63	1286510.83	данные отсутствуют	данные отсутствуют
657	728757.71	1286097.85	данные отсутствуют	данные отсутствуют
Государственный регистратор				ФГИС ЕГРН
полное наименование должности			подпись	инициалы, фамилия

М.П.

Земельный участок				
(вид объекта недвижимости)				
Лист № _____ Раздела 4.2		Всего листов раздела 4.2 : _____		Всего разделов: _____
30.09.2021 № 99/2021/420817999				
Кадастровый номер:			02:22:000000:4067	
Номер точки	Координаты, м		Описание закрепления на местности	Средняя квадратическая погрешность определения координат характерных точек границы части земельного участка, м
	X	Y		
1	2	3	4	5
658	728790.86	1286116.14	данные отсутствуют	данные отсутствуют
659	728809.27	1286178.84	данные отсутствуют	данные отсутствуют
660	728736.04	1286138.43	данные отсутствуют	данные отсутствуют
661	728652.53	1286094.31	данные отсутствуют	данные отсутствуют
662	728650.75	1286093.37	данные отсутствуют	данные отсутствуют
663	728642.29	1286088.9	данные отсутствуют	данные отсутствуют
664	728715.17	1286075.37	данные отсутствуют	данные отсутствуют
665	728743.74	1286115.45	данные отсутствуют	данные отсутствуют
666	728745.98	1286115.45	данные отсутствуют	данные отсутствуют
667	728988.64	1290516.13	данные отсутствуют	данные отсутствуют
667	728988.64	1290516.13	данные отсутствуют	данные отсутствуют
668	728967.29	1290502.22	данные отсутствуют	данные отсутствуют
669	729022.41	1290449.23	данные отсутствуют	данные отсутствуют
670	729215.65	1290262.62	данные отсутствуют	данные отсутствуют
671	729444.66	1290058.27	данные отсутствуют	данные отсутствуют
672	729483.47	1290034.76	данные отсутствуют	данные отсутствуют
673	728984.21	1290520.46	данные отсутствуют	данные отсутствуют
Государственный регистратор				ФГИС ЕГРН
полное наименование должности			подпись	инициалы, фамилия

М.П.

Выписка из Единого государственного реестра недвижимости об объекте недвижимости
Сведения о частях земельного участка

Земельный участок				
(вид объекта недвижимости)				
Лист № __ Раздела 4.2		Всего листов раздела 4.2 : __		Всего разделов: __
30.09.2021 № 99/2021/420817999				
Кадастровый номер:			02:22:000000:4067	
Номер точки	Координаты, м		Описание закрепления на местности	Средняя квадратическая погрешность определения координат характерных точек границы части земельного участка, м
	X	Y		
1	2	3	4	5
673	728984.21	1290520.46	данные отсутствуют	данные отсутствуют
674	728986.73	1290522.1	данные отсутствуют	данные отсутствуют
674	728986.73	1290522.1	данные отсутствуют	данные отсутствуют
675	728957.67	1290546.19	данные отсутствуют	данные отсутствуют
675	728957.67	1290546.19	данные отсутствуют	данные отсутствуют
676	728932.51	1290567.06	данные отсутствуют	данные отсутствуют
676	728932.51	1290567.06	данные отсутствуют	данные отсутствуют
677	728903.98	1290563.07	данные отсутствуют	данные отсутствуют
678	728962.82	1290506.51	данные отсутствуют	данные отсутствуют
679	727019.86	1289020.01	данные отсутствуют	данные отсутствуют
680	727019.86	1289024.01	данные отсутствуют	данные отсутствуют
681	727015.86	1289024.01	данные отсутствуют	данные отсутствуют
682	727015.86	1289020.01	данные отсутствуют	данные отсутствуют
683	730039.01	1289379.89	данные отсутствуют	данные отсутствуют
684	730125.33	1289410.35	данные отсутствуют	данные отсутствуют
685	730096.19	1289438.7	данные отсутствуют	данные отсутствуют
686	730093.61	1289437.67	данные отсутствуют	данные отсутствуют
Государственный регистратор			ФГИС ЕГРН	
полное наименование должности			подпись	
			инициалы, фамилия	

М.П.

Выписка из Единого государственного реестра недвижимости об объекте недвижимости
Сведения о частях земельного участка

Земельный участок				
(вид объекта недвижимости)				
Лист № __ Раздела 4.2		Всего листов раздела 4.2 : __		Всего разделов: __
30.09.2021 № 99/2021/420817999				
Кадастровый номер:			02:22:000000:4067	
Номер точки	Координаты, м		Описание закрепления на местности	Средняя квадратическая погрешность определения координат характерных точек границы части земельного участка, м
	X	Y		
1	2	3	4	5
687	730077.53	1289432.15	данные отсутствуют	данные отсутствуют
688	730072.81	1289425.58	данные отсутствуют	данные отсутствуют
689	730073.28	1289425.18	данные отсутствуют	данные отсутствуют
690	730073.44	1289424.99	данные отсутствуют	данные отсутствуют
691	730073.59	1289424.78	данные отсутствуют	данные отсутствуют
692	730073.72	1289424.58	данные отсутствуют	данные отсутствуют
693	730073.83	1289424.35	данные отсутствуют	данные отсутствуют
694	730073.92	1289424.13	данные отсутствуют	данные отсутствуют
695	730074	1289423.89	данные отсутствуют	данные отсутствуют
696	730074.05	1289423.65	данные отсутствуют	данные отсутствуют
697	730074.08	1289423.41	данные отсутствуют	данные отсутствуют
698	730074.1	1289423.15	данные отсутствуют	данные отсутствуют
699	730074.09	1289422.91	данные отсутствуют	данные отсутствуют
700	730074.06	1289422.66	данные отсутствуют	данные отсутствуют
701	730074.02	1289422.42	данные отсутствуют	данные отсутствуют
702	730073.95	1289422.18	данные отсутствуют	данные отсутствуют
703	730073.86	1289421.95	данные отсутствуют	данные отсутствуют
Государственный регистратор			ФГИС ЕГРН	
полное наименование должности			подпись	
			инициалы, фамилия	

М.П.

Земельный участок				
(вид объекта недвижимости)				
Лист № _____ Раздела 4.2		Всего листов раздела 4.2 : _____		Всего разделов: _____
30.09.2021 № 99/2021/420817999				
Кадастровый номер:			02:22:000000:4067	
Номер точки	Координаты, м		Описание закрепления на местности	Средняя квадратическая погрешность определения координат характерных точек границы части земельного участка, м
	X	Y		
1	2	3	4	5
704	730068.28	1289408.74	данные отсутствуют	данные отсутствуют
705	730068.19	1289408.54	данные отсутствуют	данные отсутствуют
706	730068.07	1289408.34	данные отсутствуют	данные отсутствуют
707	730067.93	1289408.11	данные отсутствуют	данные отсутствуют
708	730067.78	1289407.94	данные отсутствуют	данные отсутствуют
709	730067.61	1289407.74	данные отсутствуют	данные отсутствуют
710	728907.88	1288989.77	данные отсутствуют	данные отсутствуют
711	729301.48	1289145.98	данные отсутствуют	данные отсутствуют
712	729916.26	1289372.74	данные отсутствуют	данные отсутствуют
713	729972.36	1289356.37	данные отсутствуют	данные отсутствуют
714	730030.18	1289376.78	данные отсутствуют	данные отсутствуют
715	730030.05	1289377.2	данные отсутствуют	данные отсутствуют
716	730030.02	1289377.31	данные отсутствуют	данные отсутствуют
717	730029.96	1289377.55	данные отсутствуют	данные отсутствуют
718	730029.92	1289377.79	данные отсутствуют	данные отсутствуют
719	730029.9	1289378.03	данные отсутствуют	данные отсутствуют
720	730029.91	1289378.29	данные отсутствуют	данные отсутствуют
Государственный регистратор			ФГИС ЕГРН	
полное наименование должности			подпись	
			инициалы, фамилия	

М.П.

Раздел 4.2

Выписка из Единого государственного реестра недвижимости об объекте недвижимости
Сведения о частях земельного участка

Земельный участок				
(вид объекта недвижимости)				
Лист № _____ Раздела 4.2		Всего листов раздела 4.2 : _____		Всего разделов: _____
30.09.2021 № 99/2021/420817999				
Кадастровый номер:			02:22:000000:4067	
Номер точки	Координаты, м		Описание закрепления на местности	Средняя квадратическая погрешность определения координат характерных точек границы части земельного участка, м
	X	Y		
1	2	3	4	5
721	730029.93	1289378.54	данные отсутствуют	данные отсутствуют
722	730029.97	1289378.78	данные отсутствуют	данные отсутствуют
723	730030.04	1289379.02	данные отсутствуют	данные отсутствуют
724	730030.12	1289379.25	данные отсутствуют	данные отсутствуют
725	730030.22	1289379.47	данные отсутствуют	данные отсутствуют
726	730030.34	1289379.7	данные отсутствуют	данные отсутствуют
727	730030.48	1289379.9	данные отсутствуют	данные отсутствуют
728	730030.64	1289380.1	данные отсутствуют	данные отсутствуют
729	730030.81	1289380.27	данные отсутствуют	данные отсутствуют
730	730062.99	1289411.62	данные отсутствуют	данные отсутствуют
731	730068.12	1289419.98	данные отсутствуют	данные отсутствуют
732	730050.69	1289400.3	данные отсутствуют	данные отсутствуют
733	730041.07	1289399.87	данные отсутствуют	данные отсутствуют
734	730021.15	1289412.79	данные отсутствуют	данные отсутствуют
735	729981.13	1289399.05	данные отсутствуют	данные отсутствуют
736	729964.97	1289393.28	данные отсутствуют	данные отсутствуют
737	729756.51	1289318.42	данные отсутствуют	данные отсутствуют
Государственный регистратор			ФГИС ЕГРН	
полное наименование должности			подпись	
			инициалы, фамилия	

М.П.

Выписка из Единого государственного реестра недвижимости об объекте недвижимости
Сведения о частях земельного участка

Земельный участок				
(вид объекта недвижимости)				
Лист № __ Раздела 4.2		Всего листов раздела 4.2 : __		Всего разделов: __
30.09.2021 № 99/2021/420817999				
Кадастровый номер:			02:22:000000:4067	
Номер точки	Координаты, м		Описание закрепления на местности	Средняя квадратическая погрешность определения координат характерных точек границы части земельного участка, м
	X	Y		
1	2	3	4	5
738	729419.62	1289193.5	данные отсутствуют	данные отсутствуют
739	729092.18	1289072.42	данные отсутствуют	данные отсутствуют
740	728902.41	1289001.78	данные отсутствуют	данные отсутствуют
741	728065.86	1288560.62	данные отсутствуют	данные отсутствуют
742	728070.95	1288562.48	данные отсутствуют	данные отсутствуют
743	728214.49	1288614.93	данные отсутствуют	данные отсутствуют
744	728583.64	1288751.37	данные отсутствуют	данные отсутствуют
745	728620.64	1288799.32	данные отсутствуют	данные отсутствуют
746	728057.2	1288595.67	данные отсутствуют	данные отсутствуют
747	728057.3	1288595.21	данные отсутствуют	данные отсутствуют
748	727613.74	1288509.18	данные отсутствуют	данные отсутствуют
749	728034.53	1288662.11	данные отсутствуют	данные отсутствуют
750	728797.61	1288943.82	данные отсутствуют	данные отсутствуют
751	728798.78	1288962.84	данные отсутствуют	данные отсутствуют
752	728769.67	1288952.4	данные отсутствуют	данные отсутствуют
753	728607.88	1288891.31	данные отсутствуют	данные отсутствуют
754	728175.27	1288730.98	данные отсутствуют	данные отсутствуют
Государственный регистратор			ФГИС ЕГРН	
полное наименование должности			подпись	
			инициалы, фамилия	

М.П.

Выписка из Единого государственного реестра недвижимости об объекте недвижимости
Сведения о частях земельного участка

Земельный участок				
(вид объекта недвижимости)				
Лист № __ Раздела 4.2		Всего листов раздела 4.2 : __		Всего разделов: __
30.09.2021 № 99/2021/420817999				
Кадастровый номер:			02:22:000000:4067	
Номер точки	Координаты, м		Описание закрепления на местности	Средняя квадратическая погрешность определения координат характерных точек границы части земельного участка, м
	X	Y		
1	2	3	4	5
755	728095.27	1288702.64	данные отсутствуют	данные отсутствуют
756	727754.07	1288576.27	данные отсутствуют	данные отсутствуют
757	727648.29	1288538.67	данные отсутствуют	данные отсутствуют
758	727601.45	1288521.64	данные отсутствуют	данные отсутствуют
759	725937.75	1287900.08	данные отсутствуют	данные отсутствуют
760	727246.39	1288375.68	данные отсутствуют	данные отсутствуют
761	727237.3	1288388.39	данные отсутствуют	данные отсутствуют
762	727010.75	1288305.22	данные отсутствуют	данные отсутствуют
763	727001.5	1288301.75	данные отсутствуют	данные отсутствуют
764	726711.86	1288194.72	данные отсутствуют	данные отсутствуют
765	726082.83	1287962.83	данные отсутствуют	данные отсутствуют
766	725950.92	1287918.01	данные отсутствуют	данные отсутствуют
767	725946.75	1287916.57	данные отсутствуют	данные отсутствуют
768	728967.05	1290502.06	данные отсутствуют	данные отсутствуют
769	729022.42	1290448.03	данные отсутствуют	данные отсутствуют
770	729064.03	1290408.01	данные отсутствуют	данные отсутствуют
771	729113.94	1290359.67	данные отсутствуют	данные отсутствуют
Государственный регистратор			ФГИС ЕГРН	
полное наименование должности			подпись	
			инициалы, фамилия	

М.П.

Земельный участок				
(вид объекта недвижимости)				
Лист № _____ Раздела <u>4.2</u>		Всего листов раздела <u>4.2</u> : _____		Всего разделов: _____
30.09.2021 № 99/2021/420817999				
Кадастровый номер:			02:22:000000:4067	
Номер точки	Координаты, м		Описание закрепления на местности	Средняя квадратическая погрешность определения координат характерных точек границы части земельного участка, м
	X	Y		
1	2	3	4	5
772	729164.63	1290310.68	данные отсутствуют	данные отсутствуют
773	729215.66	1290261.42	данные отсутствуют	данные отсутствуют
774	729261.87	1290217.44	данные отсутствуют	данные отсутствуют
775	729319.17	1290162.69	данные отсутствуют	данные отсутствуют
776	729371.28	1290114.18	данные отсутствуют	данные отсутствуют
777	729444.68	1290057.09	данные отсутствуют	данные отсутствуют
778	729483.09	1290031.76	данные отсутствуют	данные отсутствуют
779	729491.43	1290027.02	данные отсутствуют	данные отсутствуют
780	728905.47	1290563.28	данные отсутствуют	данные отсутствуют
781	728949.85	1290518.84	данные отсутствуют	данные отсутствуют
782	728962.62	1290506.38	данные отсутствуют	данные отсутствуют
783	731114.63	1284373.28	данные отсутствуют	данные отсутствуют
784	731148.9	1284333.58	данные отсутствуют	данные отсутствуют
785	731075.02	1284419.16	данные отсутствуют	данные отсутствуют
786	731070.09	1284425.94	данные отсутствуют	данные отсутствуют
787	731071.69	1284423.02	данные отсутствуют	данные отсутствуют
788	735100.21	1287522.36	данные отсутствуют	данные отсутствуют
Государственный регистратор			ФГИС ЕГРН	
полное наименование должности			подпись	
			инициалы, фамилия	

М.П.

Земельный участок				
(вид объекта недвижимости)				
Лист № _____ Раздела <u>4.2</u>		Всего листов раздела <u>4.2</u> : _____		Всего разделов: _____
30.09.2021 № 99/2021/420817999				
Кадастровый номер:			02:22:000000:4067	
Номер точки	Координаты, м		Описание закрепления на местности	Средняя квадратическая погрешность определения координат характерных точек границы части земельного участка, м
	X	Y		
1	2	3	4	5
789	735104.97	1287543.33	данные отсутствуют	данные отсутствуют
790	734934.37	1288261.18	данные отсутствуют	данные отсутствуют
790	734934.37	1288261.18	данные отсутствуют	данные отсутствуют
791	734928.24	1288284.92	данные отсутствуют	данные отсутствуют
791	734928.24	1288284.92	данные отсутствуют	данные отсутствуют
792	734924.06	1288285.12	данные отсутствуют	данные отсутствуют
792	734924.06	1288285.12	данные отсутствуют	данные отсутствуют
793	734899.35	1288282.06	данные отсутствуют	данные отсутствуют
794	734905.87	1288253.71	данные отсутствуют	данные отсутствуют
795	734921.1	1288182.22	данные отсутствуют	данные отсутствуют
796	734921.3	1288181.32	данные отсутствуют	данные отсутствуют
797	734939.81	1288101.65	данные отсутствуют	данные отсутствуют
798	734960.46	1288008.91	данные отсутствуют	данные отсутствуют
799	734960.67	1288008	данные отсутствуют	данные отсутствуют
800	734989.92	1287887.38	данные отсутствуют	данные отсутствуют
801	735021.64	1287746.23	данные отсутствуют	данные отсутствуют
802	735021.72	1287745.86	данные отсутствуют	данные отсутствуют
Государственный регистратор			ФГИС ЕГРН	
полное наименование должности			подпись	
			инициалы, фамилия	

М.П.

Выписка из Единого государственного реестра недвижимости об объекте недвижимости
Сведения о частях земельного участка

Земельный участок				
(вид объекта недвижимости)				
Лист № ___ Раздела 4.2		Всего листов раздела 4.2 : ___		Всего разделов: ___
30.09.2021 № 99/2021/420817999				
Кадастровый номер:			02:22:000000:4067	
Номер точки	Координаты, м		Описание закрепления на местности	Средняя квадратическая погрешность определения координат характерных точек границы части земельного участка, м
	X	Y		
1	2	3	4	5
803	735056.74	1287595.42	данные отсутствуют	данные отсутствуют
804	735074.33	1287520.58	данные отсутствуют	данные отсутствуют
805	735074.91	1287517.98	данные отсутствуют	данные отсутствуют
806	734916.1	1288331.96	данные отсутствуют	данные отсутствуют
806	734916.1	1288331.96	данные отсутствуют	данные отсутствуют
807	734755.82	1288952.84	данные отсутствуют	данные отсутствуют
808	734599.81	1289631.36	данные отсутствуют	данные отсутствуют
809	734478.21	1290259.66	данные отсутствуют	данные отсутствуют
810	734475.87	1290272.32	данные отсутствуют	данные отсутствуют
811	734472.51	1290283.7	данные отсутствуют	данные отсутствуют
812	734398.15	1290458.12	данные отсутствуют	данные отсутствуют
813	734408.82	1290414.12	данные отсутствуют	данные отсутствуют
814	734429.67	1290316.49	данные отсутствуют	данные отсутствуют
815	734429.99	1290315.1	данные отсутствуют	данные отсутствуют
816	734462.59	1290181.25	данные отсутствуют	данные отсутствуют
817	734486.88	1290072.78	данные отсутствуют	данные отсутствуют
818	734486.97	1290072.35	данные отсутствуют	данные отсутствуют
Государственный регистратор			ФГИС ЕГРН	
полное наименование должности			подпись	
			инициалы, фамилия	

М.П.

Выписка из Единого государственного реестра недвижимости об объекте недвижимости
Сведения о частях земельного участка

Земельный участок				
(вид объекта недвижимости)				
Лист № ___ Раздела 4.2		Всего листов раздела 4.2 : ___		Всего разделов: ___
30.09.2021 № 99/2021/420817999				
Кадастровый номер:			02:22:000000:4067	
Номер точки	Координаты, м		Описание закрепления на местности	Средняя квадратическая погрешность определения координат характерных точек границы части земельного участка, м
	X	Y		
1	2	3	4	5
819	734518.52	1289937	данные отсутствуют	данные отсутствуют
820	734547.22	1289806.73	данные отсутствуют	данные отсутствуют
821	734553.72	1289784.68	данные отсутствуют	данные отсутствуют
822	734593.76	1289603.79	данные отсутствуют	данные отсутствуют
823	734618.11	1289493.93	данные отсутствуют	данные отсутствуют
824	734618.3	1289493.13	данные отсутствуют	данные отсутствуют
825	734647.92	1289369.22	данные отсутствуют	данные отсутствуют
826	734674.45	1289258.47	данные отсутствуют	данные отсутствуют
827	734711.84	1289090.39	данные отсутствуют	данные отсутствуют
828	734711.98	1289089.8	данные отсутствуют	данные отсутствуют
829	734739.89	1288971.17	данные отсутствуют	данные отсутствуют
830	734777.24	1288801.43	данные отсутствуют	данные отсутствуют
831	734777.43	1288800.6	данные отсутствуют	данные отсутствуют
832	734804.5	1288686.83	данные отсутствуют	данные отсутствуют
833	734840.1	1288535.95	данные отсутствуют	данные отсутствуют
834	734840.15	1288535.72	данные отсутствуют	данные отсутствуют
835	734863.43	1288439.06	данные отсутствуют	данные отсутствуют
Государственный регистратор			ФГИС ЕГРН	
полное наименование должности			подпись	
			инициалы, фамилия	

М.П.

Земельный участок				
(вид объекта недвижимости)				
Лист № __ Раздела 4.2		Всего листов раздела 4.2 : __		Всего разделов: __
30.09.2021 № 99/2021/420817999				
Кадастровый номер:			02:22:000000:4067	
Номер точки	Координаты, м		Описание закрепления на местности	Средняя квадратическая погрешность определения координат характерных точек границы части земельного участка, м
	X	Y		
1	2	3	4	5
836	734887.46	1288336.34	данные отсутствуют	данные отсутствуют
837	734889.19	1288327.85	данные отсутствуют	данные отсутствуют
838	734412.34	1288172.63	данные отсутствуют	данные отсутствуют
839	734450.06	1288177.27	данные отсутствуют	данные отсутствуют
840	734495.68	1288182.49	данные отсутствуют	данные отсутствуют
841	734496.88	1288182.65	данные отсутствуют	данные отсутствуют
842	734563.88	1288191.97	данные отсутствуют	данные отсутствуют
843	734611.67	1288197.4	данные отсутствуют	данные отсутствуют
844	734623.9	1288198.74	данные отсутствуют	данные отсутствуют
845	734625	1288198.87	данные отсутствуют	данные отсутствуют
846	734697.54	1288208.45	данные отсутствуют	данные отсутствуют
847	734747.92	1288213.75	данные отсутствуют	данные отсутствуют
848	734748.92	1288213.87	данные отсутствуют	данные отсутствуют
849	734797.85	1288220.02	данные отсутствуют	данные отсутствуют
850	734873.2	1288228.45	данные отсутствуют	данные отсутствуют
851	734873.78	1288228.52	данные отсутствуют	данные отсутствуют
852	734928.64	1288235.3	данные отсутствуют	данные отсутствуют
Государственный регистратор			ФГИС ЕГРН	
полное наименование должности			подпись	
			инициалы, фамилия	

М.П.

Земельный участок				
(вид объекта недвижимости)				
Лист № __ Раздела 4.2		Всего листов раздела 4.2 : __		Всего разделов: __
30.09.2021 № 99/2021/420817999				
Кадастровый номер:			02:22:000000:4067	
Номер точки	Координаты, м		Описание закрепления на местности	Средняя квадратическая погрешность определения координат характерных точек границы части земельного участка, м
	X	Y		
1	2	3	4	5
853	734940.35	1288236.01	данные отсутствуют	данные отсутствуют
854	734867.64	1288278.14	данные отсутствуют	данные отсутствуют
855	734791.95	1288269.67	данные отсутствуют	данные отсутствуют
856	734742.69	1288263.48	данные отсутствуют	данные отсутствуют
857	734691.65	1288258.11	данные отсутствуют	данные отсутствуют
858	734618.45	1288248.44	данные отсутствуют	данные отсутствуют
859	734606.13	1288247.09	данные отсутствуют	данные отсутствуют
860	734557.61	1288241.58	данные отсутствуют	данные отсутствуют
861	734489.99	1288232.17	данные отсутствуют	данные отсутствуют
862	734432.33	1288225.47	данные отсутствуют	данные отсутствуют
863	734432.03	1288225.43	данные отсутствуют	данные отсутствуют
864	734409.54	1288172.25	данные отсутствуют	данные отсутствуют
865	734910.5	1288353.66	данные отсутствуют	данные отсутствуют
866	734903.81	1288352.72	данные отсутствуют	данные отсутствуют
867	734903.31	1288352.65	данные отсутствуют	данные отсутствуют
868	734844.87	1288343.83	данные отсутствуют	данные отсутствуют
869	734728.06	1288331.7	данные отсутствуют	данные отсутствуют
Государственный регистратор			ФГИС ЕГРН	
полное наименование должности			подпись	
			инициалы, фамилия	

М.П.

Выписка из Единого государственного реестра недвижимости об объекте недвижимости
Сведения о частях земельного участка

Земельный участок				
(вид объекта недвижимости)				
Лист № _____ Раздела 4.2		Всего листов раздела 4.2 : _____		Всего разделов: _____
30.09.2021 № 99/2021/420817999				
Кадастровый номер:			02:22:000000:4067	
Номер точки	Координаты, м		Описание закрепления на местности	Средняя квадратическая погрешность определения координат характерных точек границы части земельного участка, м
	X	Y		
1	2	3	4	5
870	734726.53	1288331.52	данные отсутствуют	данные отсутствуют
871	734636.11	1288319.32	данные отсутствуют	данные отсутствуют
872	734635.51	1288319.24	данные отсутствуют	данные отсутствуют
873	734607.15	1288315.07	данные отсутствуют	данные отсутствуют
874	734562.08	1288310.07	данные отсутствуют	данные отсутствуют
875	734561.65	1288310.02	данные отсутствуют	данные отсутствуют
876	734518.87	1288304.9	данные отсутствуют	данные отсутствуют
877	734517.83	1288304.76	данные отсутствуют	данные отсутствуют
878	734471.25	1288298.19	данные отсутствуют	данные отсутствуют
879	734438.98	1288293.75	данные отсутствуют	данные отсутствуют
880	734387.86	1288288.47	данные отсутствуют	данные отсутствуют
881	734429.83	1288257.75	данные отсутствуют	данные отсутствуют
882	731110.13	1287566.87	данные отсутствуют	данные отсутствуют
883	730779.94	1287575.51	данные отсутствуют	данные отсутствуют
884	730563.6	1287573.88	данные отсутствуют	данные отсутствуют
885	730563.68	1287572.69	данные отсутствуют	данные отсутствуют
886	730563.68	1287572.66	данные отсутствуют	данные отсутствуют
Государственный регистратор			ФГИС ЕГРН	
полное наименование должности			подпись	
			инициалы, фамилия	

М.П.

Выписка из Единого государственного реестра недвижимости об объекте недвижимости
Сведения о частях земельного участка

Земельный участок				
(вид объекта недвижимости)				
Лист № _____ Раздела 4.2		Всего листов раздела 4.2 : _____		Всего разделов: _____
30.09.2021 № 99/2021/420817999				
Кадастровый номер:			02:22:000000:4067	
Номер точки	Координаты, м		Описание закрепления на местности	Средняя квадратическая погрешность определения координат характерных точек границы части земельного участка, м
	X	Y		
1	2	3	4	5
887	730562.15	1287568.09	данные отсутствуют	данные отсутствуют
888	730561.77	1287562.4	данные отсутствуют	данные отсутствуют
889	730561.77	1287557.07	данные отсутствуют	данные отсутствуют
890	730561.77	1287557.05	данные отсутствуют	данные отсутствуют
891	730561.01	1287552.87	данные отсутствуют	данные отсутствуют
892	730561.01	1287546.56	данные отсутствуют	данные отсутствуют
893	730587.54	1287546.67	данные отсутствуют	данные отсутствуют
894	730626.06	1287545.61	данные отсутствуют	данные отсутствуют
895	730626.42	1287545.6	данные отсутствуют	данные отсутствуют
896	730727.32	1287543.57	данные отсутствуют	данные отсутствуют
897	730728.08	1287543.56	данные отсутствуют	данные отсутствуют
898	730819.39	1287543.1	данные отсутствуют	данные отсутствуют
899	730819.64	1287543.1	данные отсутствуют	данные отсутствуют
900	730820	1287543.1	данные отсутствуют	данные отсутствуют
901	730905.98	1287543.72	данные отсутствуют	данные отсутствуют
902	731000.43	1287543.55	данные отсутствуют	данные отсутствуют
903	731149.01	1287542.42	данные отсутствуют	данные отсутствуют
Государственный регистратор			ФГИС ЕГРН	
полное наименование должности			подпись	
			инициалы, фамилия	

М.П.

Земельный участок				
(вид объекта недвижимости)				
Лист №		Раздела 4.2		Всего листов раздела 4.2 : ____
				Всего разделов: ____
				Всего листов выписки: ____
30.09.2021 № 99/2021/420817999				
Кадастровый номер:			02:22:000000:4067	
Номер точки	Координаты, м		Описание закрепления на местности	Средняя квадратическая погрешность определения координат характерных точек границы части земельного участка, м
	X	Y		
1	2	3	4	5
904	731285.83	1287540.61	данные отсутствуют	данные отсутствуют
905	731309.38	1287539.37	данные отсутствуют	данные отсутствуют
906	731012.94	1284366.62	данные отсутствуют	данные отсутствуют
907	731030.34	1284374.6	данные отсутствуют	данные отсутствуют
908	731034.55	1284385.87	данные отсутствуют	данные отсутствуют
909	730886.38	1284482.16	данные отсутствуют	данные отсутствуют
910	730900.02	1284465.53	данные отсутствуют	данные отсутствуют
911	730942.64	1284422.87	данные отсутствуют	данные отсутствуют
912	730955.99	1284408.95	данные отсутствуют	данные отсутствуют
913	730956.02	1284401.41	данные отсутствуют	данные отсутствуют
914	730960.45	1284388.21	данные отсутствуют	данные отсутствуют
915	730971	1284377.88	данные отсутствуют	данные отсутствуют
916	730994.91	1284368.5	данные отсутствуют	данные отсутствуют
917	728432.47	1289970.97	данные отсутствуют	данные отсутствуют
918	728433.64	1289972.19	данные отсутствуют	данные отсутствуют
919	728432.25	1289971.82	данные отсутствуют	данные отсутствуют
920	728492.18	1289935.93	данные отсутствуют	данные отсутствуют
Государственный регистратор				ФГИС ЕГРН
полное наименование должности			подпись	инициалы, фамилия

М.П.

Земельный участок				
(вид объекта недвижимости)				
Лист №		Раздела 4.2		Всего листов раздела 4.2 : ____
				Всего разделов: ____
				Всего листов выписки: ____
30.09.2021 № 99/2021/420817999				
Кадастровый номер:			02:22:000000:4067	
Номер точки	Координаты, м		Описание закрепления на местности	Средняя квадратическая погрешность определения координат характерных точек границы части земельного участка, м
	X	Y		
1	2	3	4	5
921	728490.94	1289950.92	данные отсутствуют	данные отсутствуют
922	728466.15	1289929.06	данные отсутствуют	данные отсутствуют
923	728490.41	1289957.36	данные отсутствуют	данные отсутствуют
924	728487.65	1289990.84	данные отсутствуют	данные отсутствуют
925	728482.92	1290066.28	данные отсутствуют	данные отсутствуют
926	728476.86	1290159.57	данные отсутствуют	данные отсутствуют
927	728470.33	1290243.48	данные отсутствуют	данные отсутствуют
928	728465.99	1290285.99	данные отсутствуют	данные отсутствуют
929	728457.29	1290412.2	данные отсутствуют	данные отсутствуют
930	728407.93	1290401.27	данные отсутствуют	данные отсутствуют
931	728416.16	1290281.73	данные отсутствуют	данные отсутствуют
932	728420.53	1290239	данные отсутствуют	данные отсутствуют
933	728426.99	1290156.01	данные отсутствуют	данные отсутствуют
934	728433.02	1290063.07	данные отсутствуют	данные отсутствуют
935	728437.78	1289987.22	данные отсутствуют	данные отсутствуют
936	728438.62	1289977.04	данные отсутствуют	данные отсутствуют
937	728791	1290394.5	данные отсутствуют	данные отсутствуют
Государственный регистратор				ФГИС ЕГРН
полное наименование должности			подпись	инициалы, фамилия

М.П.

Выписка из Единого государственного реестра недвижимости об объекте недвижимости
Сведения о частях земельного участка

Земельный участок				
(вид объекта недвижимости)				
Лист № __ Раздела 4.2		Всего листов раздела 4.2 : __		Всего разделов: __
30.09.2021 № 99/2021/420817999				
Кадастровый номер:			02:22:000000:4067	
Номер точки	Координаты, м		Описание закрепления на местности	Средняя квадратическая погрешность определения координат характерных точек границы части земельного участка, м
	X	Y		
1	2	3	4	5
938	728800.95	1290470.59	данные отсутствуют	данные отсутствуют
939	728804.53	1290545.22	данные отсутствуют	данные отсутствуют
940	728766.94	1290542.92	данные отсутствуют	данные отсутствуют
941	728695.04	1290521.48	данные отсутствуют	данные отсутствуют
942	728702.47	1290507.07	данные отсутствуют	данные отсутствуют
943	728714.43	1290489.62	данные отсутствуют	данные отсутствуют
944	728751.92	1290491.91	данные отсутствуют	данные отсутствуют
945	728751.11	1290475.04	данные отсутствуют	данные отсутствуют
946	728739.8	1290388.53	данные отсутствуют	данные отсутствуют
947	728733.95	1290306.35	данные отсутствуют	данные отсутствуют
948	728740.06	1290201.74	данные отсутствуют	данные отсутствуют
949	728743.97	1290131.77	данные отсутствуют	данные отсутствуют
950	728745.18	1290100.55	данные отсутствуют	данные отсутствуют
951	728741.91	1290075	данные отсутствуют	данные отсутствуют
952	728770.88	1290071.3	данные отсутствуют	данные отсутствуют
953	728448.67	1289924.45	данные отсутствуют	данные отсутствуют
954	728444.47	1289925.52	данные отсутствуют	данные отсутствуют
Государственный регистратор			ФГИС ЕГРН	
полное наименование должности			подпись	
			инициалы, фамилия	

М.П.

Выписка из Единого государственного реестра недвижимости об объекте недвижимости
Сведения о частях земельного участка

Земельный участок				
(вид объекта недвижимости)				
Лист № __ Раздела 4.2		Всего листов раздела 4.2 : __		Всего разделов: __
30.09.2021 № 99/2021/420817999				
Кадастровый номер:			02:22:000000:4067	
Номер точки	Координаты, м		Описание закрепления на местности	Средняя квадратическая погрешность определения координат характерных точек границы части земельного участка, м
	X	Y		
1	2	3	4	5
955	728445.01	1289923.48	данные отсутствуют	данные отсутствуют
956	731012.89	1284366.77	данные отсутствуют	данные отсутствуют
957	731030.25	1284374.66	данные отсутствуют	данные отсутствуют
958	731034.4	1284385.91	данные отсутствуют	данные отсутствуют
959	730895.23	1284480.16	данные отсутствуют	данные отсутствуют
960	730906.84	1284466.49	данные отсутствуют	данные отсутствуют
961	730951.1	1284418.55	данные отсутствуют	данные отсутствуют
962	730956.59	1284412.06	данные отсутствуют	данные отсутствуют
963	730955.82	1284402.46	данные отсутствуют	данные отсутствуют
964	730960.58	1284388.28	данные отсутствуют	данные отсутствуют
965	730971.08	1284378.01	данные отсутствуют	данные отсутствуют
966	730994.95	1284368.65	данные отсутствуют	данные отсутствуют
967	728928.71	1284671.9	данные отсутствуют	данные отсутствуют
968	728670.23	1284597.75	данные отсутствуют	данные отсутствуют
969	728670.37	1284597.79	данные отсутствуют	данные отсутствуют
970	728715.33	1284610.78	данные отсутствуют	данные отсутствуют
971	728763.57	1284624.59	данные отсутствуют	данные отсутствуют
Государственный регистратор			ФГИС ЕГРН	
полное наименование должности			подпись	
			инициалы, фамилия	

М.П.

Земельный участок				
(вид объекта недвижимости)				
Лист № __ Раздела <u>4.2</u>		Всего листов раздела <u>4.2</u> : __		Всего разделов: __
30.09.2021 № 99/2021/420817999				
Кадастровый номер:			02:22:000000:4067	
Номер точки	Координаты, м		Описание закрепления на местности	Средняя квадратическая погрешность определения координат характерных точек границы части земельного участка, м
	X	Y		
1	2	3	4	5
972	728810.6	1284638.12	данные отсутствуют	данные отсутствуют
973	728858.72	1284651.86	данные отсутствуют	данные отсутствуют
974	728906.1	1284665.59	данные отсутствуют	данные отсутствуют
975	730531.77	1285237.96	данные отсутствуют	данные отсутствуют
976	730513.96	1285210.93	данные отсутствуют	данные отсутствуют
977	730518.31	1285156.85	данные отсутствуют	данные отсутствуют
978	730533.23	1285109.71	данные отсутствуют	данные отсутствуют
979	730550.6	1285054.97	данные отсутствуют	данные отсутствуют
980	730565.82	1285006.77	данные отсутствуют	данные отсутствуют
981	730566.59	1285004.36	данные отсутствуют	данные отсутствуют
982	730583.57	1285016.93	данные отсутствуют	данные отсутствуют
983	730569.67	1285061.01	данные отсутствуют	данные отсутствуют
984	730552.28	1285115.75	данные отсутствуют	данные отсутствуют
985	730538.04	1285160.72	данные отсутствуют	данные отсутствуют
986	730533.7	1285214.86	данные отсутствуют	данные отсутствуют
987	730441.56	1286681.83	данные отсутствуют	данные отсутствуют
988	730410.14	1286674.9	данные отсутствуют	данные отсутствуют
Государственный регистратор			ФГИС ЕГРН	
полное наименование должности			подпись	
			инициалы, фамилия	

М.П.

Раздел 4.2

Выписка из Единого государственного реестра недвижимости об объекте недвижимости
Сведения о частях земельного участка

Земельный участок				
(вид объекта недвижимости)				
Лист № __ Раздела <u>4.2</u>		Всего листов раздела <u>4.2</u> : __		Всего разделов: __
30.09.2021 № 99/2021/420817999				
Кадастровый номер:			02:22:000000:4067	
Номер точки	Координаты, м		Описание закрепления на местности	Средняя квадратическая погрешность определения координат характерных точек границы части земельного участка, м
	X	Y		
1	2	3	4	5
989	730403.8	1286667.11	данные отсутствуют	данные отсутствуют
990	730423.41	1286544.81	данные отсутствуют	данные отсутствуют
991	730417.49	1286592.1	данные отсутствуют	данные отсутствуют
992	730410.69	1286643.91	данные отсутствуют	данные отсутствуют
993	731065.09	1284432.82	данные отсутствуют	данные отсутствуют
994	730999.93	1284476.57	данные отсутствуют	данные отсутствуют
995	731019.02	1284463.79	данные отсутствуют	данные отсутствуют
996	731019.18	1284463.68	данные отсутствуют	данные отсутствуют
997	731028.19	1284457.65	данные отсутствуют	данные отсутствуют
998	731307.22	1287496.38	данные отсутствуют	данные отсутствуют
999	731305.92	1287484.11	данные отсутствуют	данные отсутствуют
1000	731301.48	1287440.4	данные отсутствуют	данные отсутствуют
1001	731298.07	1287407.69	данные отсутствуют	данные отсутствуют
1002	731294.51	1287372.34	данные отсутствуют	данные отсутствуют
1003	731261.3	1287351.43	данные отсутствуют	данные отсутствуют
1004	731217.82	1287324.45	данные отсутствуют	данные отсутствуют
1005	731182.69	1287302.14	данные отсутствуют	данные отсутствуют
Государственный регистратор			ФГИС ЕГРН	
полное наименование должности			подпись	
			инициалы, фамилия	

М.П.

Земельный участок				
(вид объекта недвижимости)				
Лист №	Раздела 4.2	Всего листов раздела 4.2 : _____	Всего разделов: _____	Всего листов выписки: _____
30.09.2021 № 99/2021/420817999				
Кадастровый номер:			02:22:000000:4067	
Номер точки	Координаты, м		Описание закрепления на местности	Средняя квадратическая погрешность определения координат характерных точек границы части земельного участка, м
	X	Y		
1	2	3	4	5
1006	731315.16	1287377.95	данные отсутствуют	данные отсутствуют
1007	731317.95	1287405.66	данные отсутствуют	данные отсутствуют
1008	731320.57	1287430.82	данные отсутствуют	данные отсутствуют
1009	730560.12	1286859.61	данные отсутствуют	данные отсутствуют
1010	730644.43	1286914.49	данные отсутствуют	данные отсутствуют
1011	730614.37	1286895.81	данные отсутствуют	данные отсутствуют
1012	730564.28	1286864.8	данные отсутствуют	данные отсутствуют

Государственный регистратор		ФГИС ЕГРН
полное наименование должности	подпись	инициалы, фамилия

М.П.

Земельный участок				
(вид объекта недвижимости)				
Лист №	Раздела 4.2	Всего листов раздела 4.2 : _____	Всего разделов: _____	Всего листов выписки: _____
30.09.2021 № 99/2021/420817999				
Кадастровый номер:			02:22:000000:4067	
Сведения о характерных точках границы части (частей) земельного участка				
Учетный номер части: 9				
Система координат: МСК-05				
Зона №				
Номер точки	Координаты, м		Описание закрепления на местности	Средняя квадратическая погрешность определения координат характерных точек границы части земельного участка, м
	X	Y		
1	2	3	4	5
1	731033.86	1284341.07	данные отсутствуют	данные отсутствуют
2	731074.61	1284402.52	данные отсутствуют	данные отсутствуют
3	731071.75	1284411.74	данные отсутствуют	данные отсутствуют
4	731056.1	1284379.07	данные отсутствуют	данные отсутствуют
4	731056.1	1284379.07	данные отсутствуют	данные отсутствуют
5	731028.45	1284387.79	данные отсутствуют	данные отсутствуют
5	731028.45	1284387.79	данные отсутствуют	данные отсутствуют
5	731028.45	1284387.79	данные отсутствуют	данные отсутствуют
5	731028.45	1284387.79	данные отсутствуют	данные отсутствуют
6	731023.09	1284374.92	данные отсутствуют	данные отсутствуют
6	731023.09	1284374.92	данные отсутствуют	данные отсутствуют
6	731023.09	1284374.92	данные отсутствуют	данные отсутствуют
6	731023.09	1284374.92	данные отсутствуют	данные отсутствуют
7	730973.08	1284396.71	данные отсутствуют	данные отсутствуют
7	730973.08	1284396.71	данные отсутствуют	данные отсутствуют
7	730973.08	1284396.71	данные отсутствуют	данные отсутствуют

Государственный регистратор		ФГИС ЕГРН
полное наименование должности	подпись	инициалы, фамилия

М.П.

Земельный участок				
(вид объекта недвижимости)				
Лист № __ Раздела <u>4.2</u>		Всего листов раздела <u>4.2</u> : __		Всего разделов: __
30.09.2021 № 99/2021/420817999				
Кадастровый номер:			02:22:000000:4067	
Номер точки	Координаты, м		Описание закрепления на местности	Средняя квадратическая погрешность определения координат характерных точек границы части земельного участка, м
	X	Y		
1	2	3	4	5
8	730980.05	1284419.78	данные отсутствуют	данные отсутствуют
8	730980.05	1284419.78	данные отсутствуют	данные отсутствуют
8	730980.05	1284419.78	данные отсутствуют	данные отсутствуют
9	730904.73	1284478.01	данные отсутствуют	данные отсутствуют
9	730904.73	1284478.01	данные отсутствуют	данные отсутствуют
9	730904.73	1284478.01	данные отсутствуют	данные отсутствуют
10	730893.54	1284480.54	данные отсутствуют	данные отсутствуют
11	730902.08	1284473.92	данные отсутствуют	данные отсутствуют
12	730948.31	1284383.01	данные отсутствуют	данные отсутствуют
13	730867.97	1284543.06	данные отсутствуют	данные отсутствуют
13	730867.97	1284543.06	данные отсутствуют	данные отсутствуют
14	730782.34	1284587.3	данные отсутствуют	данные отсутствуют
15	730739.22	1284628.54	данные отсутствуют	данные отсутствуют
15	730739.22	1284628.54	данные отсутствуют	данные отсутствуют
16	730711.12	1284655.42	данные отсутствуют	данные отсутствуют
17	730662.63	1284688.7	данные отсутствуют	данные отсутствуют
18	730653	1284694.15	данные отсутствуют	данные отсутствуют
Государственный регистратор			ФГИС ЕГРН	
полное наименование должности			подпись	
			инициалы, фамилия	

М.П.

Раздел 4.2

Выписка из Единого государственного реестра недвижимости об объекте недвижимости
Сведения о частях земельного участка

Земельный участок				
(вид объекта недвижимости)				
Лист № __ Раздела <u>4.2</u>		Всего листов раздела <u>4.2</u> : __		Всего разделов: __
30.09.2021 № 99/2021/420817999				
Кадастровый номер:			02:22:000000:4067	
Номер точки	Координаты, м		Описание закрепления на местности	Средняя квадратическая погрешность определения координат характерных точек границы части земельного участка, м
	X	Y		
1	2	3	4	5
18	730653	1284694.15	данные отсутствуют	данные отсутствуют
19	730579.9	1284697.9	данные отсутствуют	данные отсутствуют
20	730559.28	1284746.63	данные отсутствуют	данные отсутствуют
20	730559.28	1284746.63	данные отсутствуют	данные отсутствуют
21	730384.96	1284761.63	данные отсутствуют	данные отсутствуют
21	730384.96	1284761.63	данные отсутствуют	данные отсутствуют
22	730055.06	1284711.02	данные отсутствуют	данные отсутствуют
22	730055.06	1284711.02	данные отсутствуют	данные отсутствуют
23	729977.76	1284691.97	данные отсутствуют	данные отсутствуют
24	730004.3	1284697.71	данные отсутствуют	данные отсутствуют
25	730178.93	1284723.96	данные отсутствуют	данные отсутствуют
26	730332.81	1284736.51	данные отсутствуют	данные отсутствуют
27	730488.78	1284745.86	данные отсутствуют	данные отсутствуют
28	730518.48	1284734.95	данные отсутствуют	данные отсутствуют
29	730561.66	1284697.42	данные отсутствуют	данные отсутствуют
30	730703.11	1284600.28	данные отсутствуют	данные отсутствуют
31	730847.05	1284512.17	данные отсутствуют	данные отсутствуют
Государственный регистратор			ФГИС ЕГРН	
полное наименование должности			подпись	
			инициалы, фамилия	

М.П.

Выписка из Единого государственного реестра недвижимости об объекте недвижимости
Сведения о частях земельного участка

Земельный участок				
(вид объекта недвижимости)				
Лист № _____ Раздела 4.2		Всего листов раздела 4.2 : _____		Всего разделов: _____
30.09.2021 № 99/2021/420817999				
Кадастровый номер:			02:22:000000:4067	
Номер точки	Координаты, м		Описание закрепления на местности	Средняя квадратическая погрешность определения координат характерных точек границы части земельного участка, м
	X	Y		
1	2	3	4	5
32	729323.82	1289474.82	данные отсутствуют	данные отсутствуют
33	729394.61	1289582.82	данные отсутствуют	данные отсутствуют
34	729553.81	1289791.77	данные отсутствуют	данные отсутствуют
35	729741.53	1289629.48	данные отсутствуют	данные отсутствуют
36	729851.62	1289526.52	данные отсутствуют	данные отсутствуют
37	729884.79	1289501.76	данные отсутствуют	данные отсутствуют
38	729887.79	1289505.92	данные отсутствуют	данные отсутствуют
39	729887.78	1289505.95	данные отсутствуют	данные отсутствуют
40	729897.79	1289519.83	данные отсутствуют	данные отсутствуют
41	729913.07	1289541.05	данные отсутствуют	данные отсутствуют
42	729884.47	1289564.25	данные отсутствуют	данные отсутствуют
43	729775.12	1289666.52	данные отсутствуют	данные отсутствуют
44	729584.19	1289831.55	данные отсутствуют	данные отсутствуют
45	729629.87	1289892.34	данные отсутствуют	данные отсутствуют
46	729593.18	1289928.04	данные отсутствуют	данные отсутствуют
47	729588.01	1289921.24	данные отсутствуют	данные отсутствуют
48	729593.98	1289915.04	данные отсутствуют	данные отсутствуют
Государственный регистратор			ФГИС ЕГРН	
полное наименование должности			подпись	
			инициалы, фамилия	

М.П.

Выписка из Единого государственного реестра недвижимости об объекте недвижимости
Сведения о частях земельного участка

Земельный участок				
(вид объекта недвижимости)				
Лист № _____ Раздела 4.2		Всего листов раздела 4.2 : _____		Всего разделов: _____
30.09.2021 № 99/2021/420817999				
Кадастровый номер:			02:22:000000:4067	
Номер точки	Координаты, м		Описание закрепления на местности	Средняя квадратическая погрешность определения координат характерных точек границы части земельного участка, м
	X	Y		
1	2	3	4	5
49	729561.74	1289884.37	данные отсутствуют	данные отсутствуют
49	729561.74	1289884.37	данные отсутствуют	данные отсутствуют
50	729354.37	1289612.53	данные отсутствуют	данные отсутствуют
51	729288.36	1289514.55	данные отсутствуют	данные отсутствуют
52	729612.46	1284610.89	данные отсутствуют	данные отсутствуют
53	729535.54	1284751.75	данные отсутствуют	данные отсутствуют
54	729520.93	1284749.83	данные отсутствуют	данные отсутствуют
55	729583.97	1284630.33	данные отсутствуют	данные отсутствуют
56	728476.47	1289955.36	данные отсутствуют	данные отсутствуют
56	728476.47	1289955.36	данные отсутствуют	данные отсутствуют
57	728545.72	1289965.28	данные отсутствуют	данные отсутствуют
58	728660.06	1290016.67	данные отсутствуют	данные отсутствуют
59	728765.04	1290071.66	данные отсутствуют	данные отсутствуют
60	728746.57	1290091.31	данные отсутствуют	данные отсутствуют
61	728750.19	1290117.42	данные отсутствуют	данные отсутствуют
62	728637.5	1290061.37	данные отсутствуют	данные отсутствуют
63	728487.35	1289994.21	данные отсутствуют	данные отсутствуют
Государственный регистратор			ФГИС ЕГРН	
полное наименование должности			подпись	
			инициалы, фамилия	

М.П.

Земельный участок				
(вид объекта недвижимости)				
Лист № _____ Раздела 4.2		Всего листов раздела 4.2 : _____		Всего разделов: _____
30.09.2021 № 99/2021/420817999				
Кадастровый номер:			02:22:000000:4067	
Номер точки	Координаты, м		Описание закрепления на местности	Средняя квадратическая погрешность определения координат характерных точек границы части земельного участка, м
	X	Y		
1	2	3	4	5
64	728467.92	1290272.58	данные отсутствуют	данные отсутствуют
65	728462.19	1290414.52	данные отсутствуют	данные отсутствуют
66	728456.15	1290411.66	данные отсутствуют	данные отсутствуют
66	728456.15	1290411.66	данные отсутствуют	данные отсутствуют
67	728452.09	1290409.74	данные отсутствуют	данные отсутствуют
67	728452.09	1290409.74	данные отсутствуют	данные отсутствуют
68	728434.01	1290401.23	данные отсутствуют	данные отсутствуют
68	728434.01	1290401.23	данные отсутствуют	данные отсутствуют
69	728412.73	1290401.26	данные отсутствуют	данные отсутствуют
70	728418.13	1290268	данные отсутствуют	данные отсутствуют
71	728438.78	1289977.07	данные отсутствуют	данные отсутствуют
72	728458.7	1289979.63	данные отсутствуют	данные отсутствуют
72	728458.7	1289979.63	данные отсутствуют	данные отсутствуют
73	728476.38	1289962.78	данные отсутствуют	данные отсутствуют
73	728476.38	1289962.78	данные отсутствуют	данные отсутствуют
74	728466.66	1289929.75	данные отсутствуют	данные отсутствуют
75	728524.45	1289955.72	данные отсутствуют	данные отсутствуют
Государственный регистратор			ФГИС ЕГРН	
полное наименование должности			подпись	
			инициалы, фамилия	

М.П.

Земельный участок				
(вид объекта недвижимости)				
Лист № _____ Раздела 4.2		Всего листов раздела 4.2 : _____		Всего разделов: _____
30.09.2021 № 99/2021/420817999				
Кадастровый номер:			02:22:000000:4067	
Номер точки	Координаты, м		Описание закрепления на местности	Средняя квадратическая погрешность определения координат характерных точек границы части земельного участка, м
	X	Y		
1	2	3	4	5
76	728476.74	1289948.88	данные отсутствуют	данные отсутствуют
76	728476.74	1289948.88	данные отсутствуют	данные отсутствуют
77	728476.41	1289943.09	данные отсутствуют	данные отсутствуют
77	728476.41	1289943.09	данные отсутствуют	данные отсутствуют
78	729778.54	1284534.16	данные отсутствуют	данные отсутствуют
79	729778.01	1284534.02	данные отсутствуют	данные отсутствуют
80	729750.25	1284526.53	данные отсутствуют	данные отсутствуют
81	729749.68	1284530.48	данные отсутствуют	данные отсутствуют
82	729749.66	1284530.48	данные отсутствуют	данные отсутствуют
82	729749.66	1284530.48	данные отсутствуют	данные отсутствуют
83	729744.63	1284565.44	данные отсутствуют	данные отсутствуют
84	729801.18	1284589.54	данные отсутствуют	данные отсутствуют
85	729831.36	1284632.82	данные отсутствуют	данные отсутствуют
86	729822.64	1284628.54	данные отсутствуют	данные отсутствуют
87	729753.39	1284605.46	данные отсутствуют	данные отсутствуют
88	729744.06	1284585.79	данные отсутствуют	данные отсутствуют
89	729725.28	1284596.09	данные отсутствуют	данные отсутствуют
Государственный регистратор			ФГИС ЕГРН	
полное наименование должности			подпись	
			инициалы, фамилия	

М.П.

Выписка из Единого государственного реестра недвижимости об объекте недвижимости
Сведения о частях земельного участка

Земельный участок				
(вид объекта недвижимости)				
Лист №		Раздела 4.2		Всего листов раздела 4.2 : ____
				Всего разделов: ____
				Всего листов выписки: ____
30.09.2021 № 99/2021/420817999				
Кадастровый номер:			02:22:000000:4067	
Номер точки	Координаты, м		Описание закрепления на местности	Средняя квадратическая погрешность определения координат характерных точек границы части земельного участка, м
	X	Y		
1	2	3	4	5
90	729704.55	1284589.18	данные отсутствуют	данные отсутствуют
91	729636.87	1284594.23	данные отсутствуют	данные отсутствуют
92	729686.71	1284560.22	данные отсутствуют	данные отсутствуют
93	729762.54	1284495.03	данные отсутствуют	данные отсутствуют
94	731056.5	1284439.01	данные отсутствуют	данные отсутствуют
95	731056.45	1284439.21	данные отсутствуют	данные отсутствуют
96	730999.99	1284477.04	данные отсутствуют	данные отсутствуют
96	730999.99	1284477.04	данные отсутствуют	данные отсутствуют
96	730999.99	1284477.04	данные отсутствуют	данные отсутствуют
97	730998.47	1284465.62	данные отсутствуют	данные отсутствуют
98	731039.72	1284439.26	данные отсутствуют	данные отсутствуют
99	731053.08	1284430.73	данные отсутствуют	данные отсутствуют
100	731005.04	1284461.66	данные отсутствуют	данные отсутствуют
100	731005.04	1284461.66	данные отсутствуют	данные отсутствуют
101	731004.82	1284463.01	данные отсутствуют	данные отсутствуют
101	731004.82	1284463.01	данные отсутствуют	данные отсутствуют
102	731006.49	1284463.29	данные отсутствуют	данные отсутствуют
Государственный регистратор				ФГИС ЕГРН
полное наименование должности			подпись	инициалы, фамилия

М.П.

Выписка из Единого государственного реестра недвижимости об объекте недвижимости
Сведения о частях земельного участка

Земельный участок				
(вид объекта недвижимости)				
Лист №		Раздела 4.2		Всего листов раздела 4.2 : ____
				Всего разделов: ____
				Всего листов выписки: ____
30.09.2021 № 99/2021/420817999				
Кадастровый номер:			02:22:000000:4067	
Номер точки	Координаты, м		Описание закрепления на местности	Средняя квадратическая погрешность определения координат характерных точек границы части земельного участка, м
	X	Y		
1	2	3	4	5
102	731006.49	1284463.29	данные отсутствуют	данные отсутствуют
103	731006.72	1284461.95	данные отсутствуют	данные отсутствуют
103	731006.72	1284461.95	данные отсутствуют	данные отсутствуют
104	731012.85	1284460.95	данные отсутствуют	данные отсутствуют
104	731012.85	1284460.95	данные отсутствуют	данные отсутствуют
105	731012.56	1284462.93	данные отсутствуют	данные отсутствуют
105	731012.56	1284462.93	данные отсутствуют	данные отсутствуют
106	731017.34	1284463.56	данные отсутствуют	данные отсутствуют
106	731017.34	1284463.56	данные отсутствуют	данные отсутствуют
107	731019.16	1284463.81	данные отсутствуют	данные отсутствуют
107	731019.16	1284463.81	данные отсутствуют	данные отсутствуют
107	731019.16	1284463.81	данные отсутствуют	данные отсутствуют
108	731019.37	1284462.21	данные отсутствуют	данные отсутствуют
108	731019.37	1284462.21	данные отсутствуют	данные отсутствуют
109	731019.42	1284461.82	данные отсутствуют	данные отсутствуют
109	731019.42	1284461.82	данные отсутствуют	данные отсутствуют
110	732514.37	1289419.09	данные отсутствуют	данные отсутствуют
Государственный регистратор				ФГИС ЕГРН
полное наименование должности			подпись	инициалы, фамилия

М.П.

Земельный участок				
(вид объекта недвижимости)				
Лист № __ Раздела 4.2		Всего листов раздела 4.2 : __		Всего разделов: __
30.09.2021 № 99/2021/420817999				
Кадастровый номер:			02:22:000000:4067	
Номер точки	Координаты, м		Описание закрепления на местности	Средняя квадратическая погрешность определения координат характерных точек границы части земельного участка, м
	X	Y		
1	2	3	4	5
111	732508.31	1289430.21	данные отсутствуют	данные отсутствуют
112	732512.4	1289408.8	данные отсутствуют	данные отсутствуют
113	732517.84	1289378.49	данные отсутствуют	данные отсутствуют
114	732524.82	1289363.36	данные отсутствуют	данные отсутствуют
115	732534.91	1289351.32	данные отсутствуют	данные отсутствуют
116	732543.4	1289344.37	данные отсутствуют	данные отсутствуют
117	731541.08	1285288.15	данные отсутствуют	данные отсутствуют
118	731498.33	1285628.72	данные отсутствуют	данные отсутствуют
119	731449.8	1286100.34	данные отсутствуют	данные отсутствуют
120	731400.29	1286654.04	данные отсутствуют	данные отсутствуют
121	731348.65	1287116.61	данные отсутствуют	данные отсутствуют
122	731326.89	1287367.46	данные отсутствуют	данные отсутствуют
123	731313.38	1287356.65	данные отсутствуют	данные отсутствуют
124	731331.57	1287144.26	данные отсутствуют	данные отсутствуют
125	731353.91	1286888.11	данные отсутствуют	данные отсутствуют
126	731381.02	1286681.09	данные отсутствуют	данные отсутствуют
127	731409.04	1286374.43	данные отсутствуют	данные отсутствуют
Государственный регистратор			ФГИС ЕГРН	
полное наименование должности			подпись	
			инициалы, фамилия	

М.П.

Земельный участок				
(вид объекта недвижимости)				
Лист № __ Раздела 4.2		Всего листов раздела 4.2 : __		Всего разделов: __
30.09.2021 № 99/2021/420817999				
Кадастровый номер:			02:22:000000:4067	
Номер точки	Координаты, м		Описание закрепления на местности	Средняя квадратическая погрешность определения координат характерных точек границы части земельного участка, м
	X	Y		
1	2	3	4	5
128	731432.22	1286066.94	данные отсутствуют	данные отсутствуют
129	731469.24	1285578.76	данные отсутствуют	данные отсутствуют
130	731510.11	1285286.58	данные отсутствуют	данные отсутствуют
131	731521.41	1285284.1	данные отсутствуют	данные отсутствуют
132	731311.63	1287377.14	данные отсутствуют	данные отсутствуют
133	731325.77	1287380.39	данные отсутствуют	данные отсутствуют
134	731321.74	1287426.82	данные отсутствуют	данные отсутствуют
135	731308.19	1287473.29	данные отсутствуют	данные отсутствуют
135	731308.19	1287473.29	данные отсутствуют	данные отсутствуют
135	731308.19	1287473.29	данные отсутствуют	данные отсутствуют
136	731306.8	1287488.08	данные отсутствуют	данные отсутствуют
136	731306.8	1287488.08	данные отсутствуют	данные отсутствуют
136	731306.8	1287488.08	данные отсутствуют	данные отсутствуют
136	731306.8	1287488.08	данные отсутствуют	данные отсутствуют
136	731306.8	1287488.08	данные отсутствуют	данные отсутствуют
136	731306.8	1287488.08	данные отсутствуют	данные отсутствуют
137	731310.35	1287558.7	данные отсутствуют	данные отсутствуют
Государственный регистратор			ФГИС ЕГРН	
полное наименование должности			подпись	
			инициалы, фамилия	

М.П.

Выписка из Единого государственного реестра недвижимости об объекте недвижимости
Сведения о частях земельного участка

Земельный участок				
(вид объекта недвижимости)				
Лист № __ Раздела 4.2		Всего листов раздела 4.2 : __		Всего разделов: __
30.09.2021 № 99/2021/420817999				
Кадастровый номер:			02:22:000000:4067	
Номер точки	Координаты, м		Описание закрепления на местности	Средняя квадратическая погрешность определения координат характерных точек границы части земельного участка, м
	X	Y		
1	2	3	4	5
137	731310.35	1287558.7	данные отсутствуют	данные отсутствуют
137	731310.35	1287558.7	данные отсутствуют	данные отсутствуют
138	731296.03	1287559.28	данные отсутствуют	данные отсутствуют
139	732441.09	1289571.76	данные отсутствуют	данные отсутствуют
140	732447.29	1289562.78	данные отсутствуют	данные отсутствуют
141	732441.79	1289571.96	данные отсутствуют	данные отсутствуют
142	732377.17	1289792.06	данные отсутствуют	данные отсутствуют
143	732322.98	1289975.73	данные отсутствуют	данные отсутствуют
144	732280.68	1289973.67	данные отсутствуют	данные отсутствуют
145	732273.03	1289967.98	данные отсутствуют	данные отсутствуют
146	732329.25	1289777.79	данные отсутствуют	данные отсутствуют
147	732395.57	1289551.84	данные отсутствуют	данные отсутствуют
148	732414.39	1289520.4	данные отсутствуют	данные отсутствуют
149	731122.69	1284332.97	данные отсутствуют	данные отсутствуют
150	731142.35	1284333.58	данные отсутствуют	данные отсутствуют
151	731151.5	1284333.58	данные отсутствуют	данные отсутствуют
151	731151.5	1284333.58	данные отсутствуют	данные отсутствуют
Государственный регистратор			ФГИС ЕГРН	
полное наименование должности			подпись	
			инициалы, фамилия	

М.П.

Выписка из Единого государственного реестра недвижимости об объекте недвижимости
Сведения о частях земельного участка

Земельный участок				
(вид объекта недвижимости)				
Лист № __ Раздела 4.2		Всего листов раздела 4.2 : __		Всего разделов: __
30.09.2021 № 99/2021/420817999				
Кадастровый номер:			02:22:000000:4067	
Номер точки	Координаты, м		Описание закрепления на местности	Средняя квадратическая погрешность определения координат характерных точек границы части земельного участка, м
	X	Y		
1	2	3	4	5
152	731086.74	1284403.31	данные отсутствуют	данные отсутствуют
153	731085.22	1284404.03	данные отсутствуют	данные отсутствуют
154	731069.14	1284406.29	данные отсутствуют	данные отсутствуют
155	731056.09	1284379.07	данные отсутствуют	данные отсутствуют
156	730983.87	1284392.01	данные отсутствуют	данные отсутствуют
157	730976.67	1284373.79	данные отсутствуют	данные отсутствуют
158	731024.79	1284354.42	данные отсутствуют	данные отсутствуют
159	731028.25	1284365.19	данные отсутствуют	данные отсутствуют
160	731071.75	1284359.1	данные отсутствуют	данные отсутствуют
161	731120.09	1284336.16	данные отсутствуют	данные отсутствуют
162	731094.2	1284370.97	данные отсутствуют	данные отсутствуют
163	731094.92	1284372.34	данные отсутствуют	данные отсутствуют
164	731096.08	1284371.74	данные отсутствуют	данные отсутствуют
165	731095.36	1284370.36	данные отсутствуют	данные отсутствуют
166	730792.37	1284582.12	данные отсутствуют	данные отсутствуют
167	730853.33	1284542.56	данные отсутствуют	данные отсутствуют
168	730863.78	1284536.88	данные отсутствуют	данные отсутствуют
Государственный регистратор			ФГИС ЕГРН	
полное наименование должности			подпись	
			инициалы, фамилия	

М.П.

Земельный участок				
(вид объекта недвижимости)				
Лист № __ Раздела 4.2		Всего листов раздела 4.2 : __		Всего разделов: __
30.09.2021 № 99/2021/420817999				
Кадастровый номер:			02:22:000000:4067	
Номер точки	Координаты, м		Описание закрепления на местности	Средняя квадратическая погрешность определения координат характерных точек границы части земельного участка, м
	X	Y		
1	2	3	4	5
169	728807.79	1290405.44	данные отсутствуют	данные отсутствуют
170	728807.09	1290467.32	данные отсутствуют	данные отсутствуют
171	728807.09	1290499.95	данные отсутствуют	данные отсутствуют
172	728771.46	1290381.76	данные отсутствуют	данные отсутствуют
173	728771.13	1289991.1	данные отсутствуют	данные отсутствуют
174	728764.04	1289990.08	данные отсутствуют	данные отсутствуют
175	728773.05	1289767.56	данные отсутствуют	данные отсутствуют
176	728660.84	1290486.38	данные отсутствуют	данные отсутствуют
177	728807.09	1290525.83	данные отсутствуют	данные отсутствуют
178	728807.09	1290549.55	данные отсутствуют	данные отсутствуют
179	728773.44	1290544.86	данные отсутствуют	данные отсутствуют
180	728674.72	1290515.42	данные отсутствуют	данные отсутствуют
181	728667.55	1290511.97	данные отсутствуют	данные отсутствуют
182	728530.63	1290447	данные отсутствуют	данные отсутствуют
183	729233.27	1289492.07	данные отсутствуют	данные отсутствуют
184	729233.27	1289492.21	данные отсутствуют	данные отсутствуют
185	729274.17	1289517.74	данные отсутствуют	данные отсутствуют
Государственный регистратор			ФГИС ЕГРН	
полное наименование должности			подпись	
			инициалы, фамилия	

М.П.

Раздел 4.2

Выписка из Единого государственного реестра недвижимости об объекте недвижимости
Сведения о частях земельного участка

Земельный участок				
(вид объекта недвижимости)				
Лист № __ Раздела 4.2		Всего листов раздела 4.2 : __		Всего разделов: __
30.09.2021 № 99/2021/420817999				
Кадастровый номер:			02:22:000000:4067	
Номер точки	Координаты, м		Описание закрепления на местности	Средняя квадратическая погрешность определения координат характерных точек границы части земельного участка, м
	X	Y		
1	2	3	4	5
186	729275.07	1289518.31	данные отсутствуют	данные отсутствуют
187	729125.81	1289658.35	данные отсутствуют	данные отсутствуют
188	728858.08	1289923.64	данные отсутствуют	данные отсутствуют
189	728854.24	1290264.48	данные отсутствуют	данные отсутствуют
190	728861.87	1290433.52	данные отсутствуют	данные отсутствуют
191	728829.22	1290412.24	данные отсутствуют	данные отсутствуют
192	728829.34	1290401.23	данные отсутствуют	данные отсутствуют
192	728829.34	1290401.23	данные отсутствуют	данные отсутствуют
193	728829.72	1290283.39	данные отсутствуют	данные отсутствуют
193	728829.72	1290283.39	данные отсутствуют	данные отсутствуют
194	728829.99	1290168.82	данные отсутствуют	данные отсутствуют
194	728829.99	1290168.82	данные отсутствуют	данные отсутствуют
195	728830.63	1290118.82	данные отсутствуют	данные отсутствуют
195	728830.63	1290118.82	данные отсутствуют	данные отсутствуют
196	728829.78	1290009.03	данные отсутствуют	данные отсутствуют
196	728829.78	1290009.03	данные отсутствуют	данные отсутствуют
197	728833.22	1289878.16	данные отсутствуют	данные отсутствуют
Государственный регистратор			ФГИС ЕГРН	
полное наименование должности			подпись	
			инициалы, фамилия	

М.П.

Выписка из Единого государственного реестра недвижимости об объекте недвижимости
Сведения о частях земельного участка

Земельный участок				
(вид объекта недвижимости)				
Лист № __ Раздела <u>4.2</u>		Всего листов раздела <u>4.2</u> : __		Всего разделов: __
30.09.2021 № 99/2021/420817999				
Кадастровый номер:			02:22:000000:4067	
Номер точки	Координаты, м		Описание закрепления на местности	Средняя квадратическая погрешность определения координат характерных точек границы части земельного участка, м
	X	Y		
1	2	3	4	5
198	729090.98	1289622.48	данные отсутствуют	данные отсутствуют
199	729230.57	1289490.37	данные отсутствуют	данные отсутствуют
200	728829.13	1290419.36	данные отсутствуют	данные отсутствуют
201	728862.21	1290440.92	данные отсутствуют	данные отсутствуют
202	728865.09	1290504.72	данные отсутствуют	данные отсутствуют
203	728889.12	1290560.99	данные отсутствуют	данные отсутствуют
204	728859.96	1290556.91	данные отсутствуют	данные отсутствуют
205	728828.59	1290552.54	данные отсутствуют	данные отсутствуют
206	728828.59	1290467.44	данные отсутствуют	данные отсутствуют
207	730778.03	1284591.43	данные отсутствуют	данные отсутствуют
208	730696.11	1284669.78	данные отсутствуют	данные отсутствуют
209	730631.47	1284695.25	данные отсутствуют	данные отсутствуют
210	730698.88	1284655.81	данные отсутствуют	данные отсутствуют
211	730763.01	1284601.17	данные отсутствуют	данные отсутствуют
212	729247.89	1284273.37	данные отсутствуют	данные отсутствуют
213	729461.5	1284360.2	данные отсутствуют	данные отсутствуют
214	729712.38	1284465.67	данные отсутствуют	данные отсутствуют
Государственный регистратор				ФГИС ЕГРН
полное наименование должности			подпись	инициалы, фамилия

М.П.

Выписка из Единого государственного реестра недвижимости об объекте недвижимости
Сведения о частях земельного участка

Земельный участок				
(вид объекта недвижимости)				
Лист № __ Раздела <u>4.2</u>		Всего листов раздела <u>4.2</u> : __		Всего разделов: __
30.09.2021 № 99/2021/420817999				
Кадастровый номер:			02:22:000000:4067	
Номер точки	Координаты, м		Описание закрепления на местности	Средняя квадратическая погрешность определения координат характерных точек границы части земельного участка, м
	X	Y		
1	2	3	4	5
215	729897.81	1284531.69	данные отсутствуют	данные отсутствуют
216	729895.51	1284545.75	данные отсутствуют	данные отсутствуют
217	730022.3	1284662.6	данные отсутствуют	данные отсутствуют
218	730098.99	1284708.86	данные отсутствуют	данные отсутствуют
219	730115.45	1284714.08	данные отсутствуют	данные отсутствуют
220	730199.5	1284730.4	данные отсутствуют	данные отсутствуют
221	730473.87	1284751.45	данные отсутствуют	данные отсутствуют
222	730554.2	1284740.47	данные отсутствуют	данные отсутствуют
223	730564.42	1284734.49	данные отсутствуют	данные отсутствуют
224	729981.22	1284692.82	данные отсутствуют	данные отсутствуют
225	729916.58	1284634	данные отсутствуют	данные отсутствуют
226	729924.4	1284636.77	данные отсутствуют	данные отсутствуют
227	729937.77	1284594.88	данные отсутствуют	данные отсутствуют
228	729883.24	1284571.66	данные отсутствуют	данные отсутствуют
229	729885.93	1284560.97	данные отсутствуют	данные отсутствуют
230	729845.86	1284544.79	данные отсутствуют	данные отсутствуют
231	729841.32	1284550.68	данные отсутствуют	данные отсутствуют
Государственный регистратор				ФГИС ЕГРН
полное наименование должности			подпись	инициалы, фамилия

М.П.

Земельный участок				
(вид объекта недвижимости)				
Лист № _____ Раздела 4.2		Всего листов раздела 4.2 : _____		Всего разделов: _____
30.09.2021 № 99/2021/420817999				
Кадастровый номер:			02:22:000000:4067	
Номер точки	Координаты, м		Описание закрепления на местности	Средняя квадратическая погрешность определения координат характерных точек границы части земельного участка, м
	X	Y		
1	2	3	4	5
232	729758.15	1284528.79	данные отсутствуют	данные отсутствуют
233	729749.22	1284533.55	данные отсутствуют	данные отсутствуют
234	729693.85	1284512.11	данные отсутствуют	данные отсутствуют
235	729442.07	1284406.27	данные отсутствуют	данные отсутствуют
236	729205.78	1284310.53	данные отсутствуют	данные отсутствуют
237	729057.97	1284281.67	данные отсутствуют	данные отсутствуют
238	730020.27	1289494.75	данные отсутствуют	данные отсутствуют
239	730028.14	1289504.9	данные отсутствуют	данные отсутствуют
240	729956.33	1289574.76	данные отсутствуют	данные отсутствуют
241	729861	1289657.48	данные отсутствуют	данные отсутствуют
242	729592.12	1289913.27	данные отсутствуют	данные отсутствуют
243	729588.14	1289909.49	данные отсутствуют	данные отсутствуют
244	729560.59	1289883.28	данные отсутствуют	данные отсутствуют
245	729832.69	1289624.42	данные отсутствуют	данные отсутствуют
246	729917.2	1289539.54	данные отсутствуют	данные отсутствуют
247	729972.52	1289508.69	данные отсутствуют	данные отсутствуют
248	729985.39	1289519.09	данные отсутствуют	данные отсутствуют
Государственный регистратор			ФГИС ЕГРН	
полное наименование должности			подпись	
			инициалы, фамилия	

М.П.

Раздел 4.2

Выписка из Единого государственного реестра недвижимости об объекте недвижимости
Сведения о частях земельного участка

Земельный участок				
(вид объекта недвижимости)				
Лист № _____ Раздела 4.2		Всего листов раздела 4.2 : _____		Всего разделов: _____
30.09.2021 № 99/2021/420817999				
Кадастровый номер:			02:22:000000:4067	
Номер точки	Координаты, м		Описание закрепления на местности	Средняя квадратическая погрешность определения координат характерных точек границы части земельного участка, м
	X	Y		
1	2	3	4	5
249	730016.83	1289497.23	данные отсутствуют	данные отсутствуют
250	730016.81	1289497.17	данные отсутствуют	данные отсутствуют
251	728771.04	1289997.57	данные отсутствуют	данные отсутствуют
252	728770.87	1290073.65	данные отсутствуют	данные отсутствуют
252	728770.87	1290073.65	данные отсутствуют	данные отсутствуют
253	728760.54	1290076.44	данные отсутствуют	данные отсутствуют
254	728763.78	1289996.53	данные отсутствуют	данные отсутствуют
255	728770.65	1290120.66	данные отсутствуют	данные отсутствуют
255	728770.65	1290120.66	данные отсутствуют	данные отсутствуют
256	728769.45	1290375.07	данные отсутствуют	данные отсутствуют
257	728762.53	1290352.13	данные отсутствуют	данные отсутствуют
258	728760.35	1290120.78	данные отсутствуют	данные отсутствуют
259	728770.65	1290120.31	данные отсутствуют	данные отсутствуют
260	733408.48	1290060.36	данные отсутствуют	данные отсутствуют
261	733468.07	1290064.45	данные отсутствуют	данные отсутствуют
262	733742.21	1290090.13	данные отсутствуют	данные отсутствуют
263	733988.77	1290214.55	данные отсутствуют	данные отсутствуют
Государственный регистратор			ФГИС ЕГРН	
полное наименование должности			подпись	
			инициалы, фамилия	

М.П.

Выписка из Единого государственного реестра недвижимости об объекте недвижимости
Сведения о частях земельного участка

Земельный участок				
(вид объекта недвижимости)				
Лист № _____ Раздела <u>4.2</u>		Всего листов раздела <u>4.2</u> : _____		Всего разделов: _____
30.09.2021 № 99/2021/420817999				
Кадастровый номер:			02:22:000000:4067	
Номер точки	Координаты, м		Описание закрепления на местности	Средняя квадратическая погрешность определения координат характерных точек границы части земельного участка, м
	X	Y		
1	2	3	4	5
264	734210.72	1290332.5	данные отсутствуют	данные отсутствуют
265	734426.82	1290443.6	данные отсутствуют	данные отсутствуют
266	734419.38	1290469.62	данные отсутствуют	данные отсутствуют
266	734419.38	1290469.62	данные отсутствуют	данные отсутствуют
267	733767.93	1290116.66	данные отсутствуют	данные отсутствуют
268	733406.41	1290083.82	данные отсутствуют	данные отсутствуют
269	733406.26	1290083.73	данные отсутствуют	данные отсутствуют
270	732387.97	1289971.38	данные отсутствуют	данные отсутствуют
271	732594.23	1289988.58	данные отсутствуют	данные отсутствуют
272	732603.83	1289989.43	данные отсутствуют	данные отсутствуют
273	732326.23	1289975.89	данные отсутствуют	данные отсутствуют
274	728673.55	1284241.38	данные отсутствуют	данные отсутствуют
275	728806.68	1284244.83	данные отсутствуют	данные отсутствуют
276	729038.92	1284252.22	данные отсутствуют	данные отсутствуют
277	729175.24	1284255.67	данные отсутствуют	данные отсутствуют
278	729247.87	1284273.37	данные отсутствуют	данные отсутствуют
279	729000.91	1284284.16	данные отсутствуют	данные отсутствуют
Государственный регистратор				ФГИС ЕГРН
полное наименование должности			подпись	инициалы, фамилия

М.П.

Выписка из Единого государственного реестра недвижимости об объекте недвижимости
Сведения о частях земельного участка

Земельный участок				
(вид объекта недвижимости)				
Лист № _____ Раздела <u>4.2</u>		Всего листов раздела <u>4.2</u> : _____		Всего разделов: _____
30.09.2021 № 99/2021/420817999				
Кадастровый номер:			02:22:000000:4067	
Номер точки	Координаты, м		Описание закрепления на местности	Средняя квадратическая погрешность определения координат характерных точек границы части земельного участка, м
	X	Y		
1	2	3	4	5
280	728674.2	1284274.33	данные отсутствуют	данные отсутствуют
281	728645.59	1284267.72	данные отсутствуют	данные отсутствуют
282	728643.6	1284241.12	данные отсутствуют	данные отсутствуют
283	734343.12	1289135.9	данные отсутствуют	данные отсутствуют
284	734538.14	1289240.19	данные отсутствуют	данные отсутствуют
285	734538.14	1289241.71	данные отсутствуют	данные отсутствуют
285	734538.14	1289241.71	данные отсутствуют	данные отсутствуют
286	734540.38	1289241.71	данные отсутствуют	данные отсутствуют
286	734540.38	1289241.71	данные отсутствуют	данные отсутствуют
287	734540.38	1289241.39	данные отсутствуют	данные отсутствуют
288	734673.15	1289312.39	данные отсутствуют	данные отсутствуют
289	734665.26	1289346.73	данные отсутствуют	данные отсутствуют
290	734332.8	1289168.95	данные отсутствуют	данные отсутствуют
291	734066.67	1289233.88	данные отсутствуют	данные отсутствуют
292	733753.81	1289551.22	данные отсутствуют	данные отсутствуют
293	733424.47	1289892.01	данные отсутствуют	данные отсутствуют
294	733429.63	1289837.74	данные отсутствуют	данные отсутствуют
Государственный регистратор				ФГИС ЕГРН
полное наименование должности			подпись	инициалы, фамилия

М.П.

Земельный участок				
(вид объекта недвижимости)				
Лист № _____ Раздела 4.2		Всего листов раздела 4.2 : _____		Всего разделов: _____
30.09.2021 № 99/2021/420817999				
Кадастровый номер:			02:22:000000:4067	
Номер точки	Координаты, м		Описание закрепления на местности	Средняя квадратическая погрешность определения координат характерных точек границы части земельного участка, м
	X	Y		
1	2	3	4	5
295	733729.45	1289527.5	данные отсутствуют	данные отсутствуют
296	734045.8	1289206.6	данные отсутствуют	данные отсутствуют
297	734331.06	1289134.37	данные отсутствуют	данные отсутствуют
298	733578.15	1289706.88	данные отсутствуют	данные отсутствуют
299	733576.59	1289708.47	данные отсутствуют	данные отсутствуют
300	733578.19	1289710.04	данные отсутствуют	данные отсутствуют
301	733579.75	1289708.44	данные отсутствуют	данные отсутствуют
302	733742.05	1289539.09	данные отсутствуют	данные отсутствуют
303	733740.49	1289540.69	данные отсутствуют	данные отсутствуют
304	733742.09	1289542.25	данные отсутствуют	данные отсутствуют
305	733743.65	1289540.65	данные отсутствуют	данные отсутствуют
306	733899.35	1289378.69	данные отсутствуют	данные отсутствуют
307	733897.79	1289380.29	данные отсутствуют	данные отсутствуют
308	733899.39	1289381.85	данные отсутствуют	данные отсутствуют
309	733900.95	1289380.26	данные отсутствуют	данные отсутствуют
310	734512.61	1289244.97	данные отсутствуют	данные отсутствуют
310	734512.61	1289244.97	данные отсутствуют	данные отсутствуют
Государственный регистратор				ФГИС ЕГРН
полное наименование должности			подпись	инициалы, фамилия

М.П.

Раздел 4.2

Выписка из Единого государственного реестра недвижимости об объекте недвижимости
Сведения о частях земельного участка

Земельный участок				
(вид объекта недвижимости)				
Лист № _____ Раздела 4.2		Всего листов раздела 4.2 : _____		Всего разделов: _____
30.09.2021 № 99/2021/420817999				
Кадастровый номер:			02:22:000000:4067	
Номер точки	Координаты, м		Описание закрепления на местности	Средняя квадратическая погрешность определения координат характерных точек границы части земельного участка, м
	X	Y		
1	2	3	4	5
311	734511.56	1289246.94	данные отсутствуют	данные отсутствуют
311	734511.56	1289246.94	данные отсутствуют	данные отсутствуют
312	734513.53	1289247.99	данные отсутствуют	данные отсутствуют
312	734513.53	1289247.99	данные отсутствуют	данные отсутствуют
313	734514.58	1289246.02	данные отсутствуют	данные отсутствуют
313	734514.58	1289246.02	данные отсутствуют	данные отсутствуют
314	734058.08	1289216.68	данные отсутствуют	данные отсутствуют
315	734056.52	1289218.28	данные отсутствуют	данные отсутствуют
316	734058.11	1289219.84	данные отсутствуют	данные отсутствуют
317	734059.68	1289218.25	данные отсутствуют	данные отсутствуют
318	734333.6	1289148.9	данные отсутствуют	данные отсутствуют
318	734333.6	1289148.9	данные отсутствуют	данные отсутствуют
319	734332.54	1289150.87	данные отсутствуют	данные отсутствуют
319	734332.54	1289150.87	данные отсутствуют	данные отсутствуют
320	734334.51	1289151.93	данные отсутствуют	данные отсутствуют
320	734334.51	1289151.93	данные отсутствуют	данные отсутствуют
321	734335.57	1289149.96	данные отсутствуют	данные отсутствуют
Государственный регистратор				ФГИС ЕГРН
полное наименование должности			подпись	инициалы, фамилия

М.П.

Выписка из Единого государственного реестра недвижимости об объекте недвижимости
Сведения о частях земельного участка

Земельный участок				
(вид объекта недвижимости)				
Лист № _____ Раздела 4.2		Всего листов раздела 4.2 : _____		Всего разделов: _____
30.09.2021 № 99/2021/420817999				
Кадастровый номер:			02:22:000000:4067	
Номер точки	Координаты, м		Описание закрепления на местности	Средняя квадратическая погрешность определения координат характерных точек границы части земельного участка, м
	X	Y		
1	2	3	4	5
321	734335.57	1289149.96	данные отсутствуют	данные отсутствуют
322	733386.23	1289931.58	данные отсутствуют	данные отсутствуют
323	733282.01	1290039.43	данные отсутствуют	данные отсутствуют
324	733237.81	1290036.14	данные отсутствуют	данные отсутствуют
325	733241.67	1290032.24	данные отсутствуют	данные отсутствуют
326	733392.55	1289876.12	данные отсутствуют	данные отсутствуют
327	733703.96	1288766	данные отсутствуют	данные отсутствуют
328	733911.27	1288878.54	данные отсутствуют	данные отсутствуют
329	734064.56	1288960.42	данные отсутствуют	данные отсутствуют
330	734062.98	1288960.42	данные отсутствуют	данные отсутствуют
330	734062.98	1288960.42	данные отсутствуют	данные отсутствуют
331	734062.98	1288962.66	данные отсутствуют	данные отсутствуют
331	734062.98	1288962.66	данные отсутствуют	данные отсутствуют
332	734065.22	1288962.66	данные отсутствуют	данные отсутствуют
332	734065.22	1288962.66	данные отсутствуют	данные отсутствуют
333	734065.22	1288960.77	данные отсутствуют	данные отсутствуют
334	734126.43	1288993.47	данные отсутствуют	данные отсутствуют
Государственный регистратор			ФГИС ЕГРН	
полное наименование должности			подпись	
			инициалы, фамилия	

М.П.

Выписка из Единого государственного реестра недвижимости об объекте недвижимости
Сведения о частях земельного участка

Земельный участок				
(вид объекта недвижимости)				
Лист № _____ Раздела 4.2		Всего листов раздела 4.2 : _____		Всего разделов: _____
30.09.2021 № 99/2021/420817999				
Кадастровый номер:			02:22:000000:4067	
Номер точки	Координаты, м		Описание закрепления на местности	Средняя квадратическая погрешность определения координат характерных точек границы части земельного участка, м
	X	Y		
1	2	3	4	5
335	734339.84	1289105.72	данные отсутствуют	данные отсутствуют
336	734678.67	1289288.4	данные отсутствуют	данные отсутствуют
337	734667.97	1289334.9	данные отсутствуют	данные отсутствуют
338	734318.31	1289146.38	данные отсутствуют	данные отсутствуют
339	734196.84	1289082.49	данные отсутствуют	данные отсутствуют
340	734202.86	1289081.17	данные отсутствуют	данные отсутствуют
341	734200.6	1289070.84	данные отсутствуют	данные отсутствуют
342	734191.11	1289072.91	данные отсутствуют	данные отсутствуют
343	734192.74	1289080.33	данные отсутствуют	данные отсутствуют
344	734104.95	1289034.15	данные отсутствуют	данные отсутствуют
345	733889.52	1288919.08	данные отсутствуют	данные отсутствуют
346	733682.29	1288806.57	данные отсутствуют	данные отсутствуют
347	733580.38	1288752.35	данные отсутствуют	данные отсутствуют
348	733584.86	1288729.71	данные отсутствуют	данные отсутствуют
348	733584.86	1288729.71	данные отсутствуют	данные отсутствуют
349	733559.94	1288719.32	данные отсутствуют	данные отсутствуют
350	733555.81	1288739.28	данные отсутствуют	данные отсутствуют
Государственный регистратор			ФГИС ЕГРН	
полное наименование должности			подпись	
			инициалы, фамилия	

М.П.

Земельный участок				
(вид объекта недвижимости)				
Лист №		Раздела 4.2		Всего листов раздела 4.2 : ____
				Всего разделов: ____
				Всего листов выписки: ____
30.09.2021 № 99/2021/420817999				
Кадастровый номер:			02:22:000000:4067	
Номер точки	Координаты, м		Описание закрепления на местности	Средняя квадратическая погрешность определения координат характерных точек границы части земельного участка, м
	X	Y		
1	2	3	4	5
351	733179.18	1288538.91	данные отсутствуют	данные отсутствуют
352	733179.91	1288537.05	данные отсутствуют	данные отсутствуют
353	733194.76	1288503.05	данные отсутствуют	данные отсутствуют
353	733194.76	1288503.05	данные отсутствуют	данные отсутствуют
354	733203.26	1288499.62	данные отсутствуют	данные отсутствуют
355	734538.14	1289239.47	данные отсутствуют	данные отсутствуют
355	734538.14	1289239.47	данные отсутствуют	данные отсутствуют
356	734540.38	1289239.47	данные отсутствуют	данные отсутствуют
356	734540.38	1289239.47	данные отсутствуют	данные отсутствуют
357	734514.1	1289201.17	данные отсутствуют	данные отсутствуют
357	734514.1	1289201.17	данные отсутствуют	данные отсутствуют
358	734514.1	1289203.41	данные отсутствуют	данные отсутствуют
358	734514.1	1289203.41	данные отсутствуют	данные отсутствуют
359	734516.34	1289203.41	данные отсутствуют	данные отсутствуют
359	734516.34	1289203.41	данные отсутствуют	данные отсутствуют
360	734516.34	1289201.17	данные отсутствуют	данные отсутствуют
360	734516.34	1289201.17	данные отсутствуют	данные отсутствуют
Государственный регистратор				ФГИС ЕГРН
полное наименование должности			подпись	инициалы, фамилия

М.П.

Земельный участок				
(вид объекта недвижимости)				
Лист №		Раздела 4.2		Всего листов раздела 4.2 : ____
				Всего разделов: ____
				Всего листов выписки: ____
30.09.2021 № 99/2021/420817999				
Кадастровый номер:			02:22:000000:4067	
Номер точки	Координаты, м		Описание закрепления на местности	Средняя квадратическая погрешность определения координат характерных точек границы части земельного участка, м
	X	Y		
1	2	3	4	5
361	734327.6	1289126.73	данные отсутствуют	данные отсутствуют
362	734327.6	1289128.97	данные отсутствуют	данные отсутствуют
363	734329.84	1289128.97	данные отсутствуют	данные отсутствуют
364	734329.84	1289126.73	данные отсутствуют	данные отсутствуют
364	734329.84	1289126.73	данные отсутствуют	данные отсутствуют
365	734292.51	1289083.01	данные отсутствуют	данные отсутствуют
365	734292.51	1289083.01	данные отсутствуют	данные отсутствуют
366	734292.51	1289085.25	данные отсутствуют	данные отсутствуют
366	734292.51	1289085.25	данные отсутствуют	данные отсутствуют
367	734294.75	1289085.25	данные отсутствуют	данные отсутствуют
367	734294.75	1289085.25	данные отсутствуют	данные отсутствуют
368	734294.75	1289083.01	данные отсутствуют	данные отсутствуют
368	734294.75	1289083.01	данные отсутствуют	данные отсутствуют
369	734115.65	1289013.42	данные отсутствуют	данные отсутствуют
370	734115.65	1289015.66	данные отсутствуют	данные отсутствуют
371	734117.89	1289015.66	данные отсутствуют	данные отсутствуют
372	734117.89	1289013.42	данные отсутствуют	данные отсутствуют
Государственный регистратор				ФГИС ЕГРН
полное наименование должности			подпись	инициалы, фамилия

М.П.

Выписка из Единого государственного реестра недвижимости об объекте недвижимости
Сведения о частях земельного участка

Земельный участок				
(вид объекта недвижимости)				
Лист № _____ Раздела <u>4.2</u>		Всего листов раздела <u>4.2</u> : _____		Всего разделов: _____
30.09.2021 № 99/2021/420817999				
Кадастровый номер:			02:22:000000:4067	
Номер точки	Координаты, м		Описание закрепления на местности	Средняя квадратическая погрешность определения координат характерных точек границы части земельного участка, м
	X	Y		
1	2	3	4	5
373	733900.11	1288898.36	данные отсутствуют	данные отсутствуют
374	733900.11	1288900.6	данные отсутствуют	данные отсутствуют
375	733902.35	1288900.6	данные отсутствуют	данные отсутствуют
376	733902.35	1288898.36	данные отсутствуют	данные отсутствуют
376	733902.35	1288898.36	данные отсутствуют	данные отсутствуют
377	733839.69	1288841.19	данные отсутствуют	данные отсутствуют
377	733839.69	1288841.19	данные отсутствуют	данные отсутствуют
378	733839.69	1288843.43	данные отсутствуют	данные отсутствуют
378	733839.69	1288843.43	данные отсутствуют	данные отсутствуют
379	733841.93	1288843.43	данные отсутствуют	данные отсутствуют
379	733841.93	1288843.43	данные отсутствуют	данные отсутствуют
380	733841.93	1288841.19	данные отсутствуют	данные отсутствуют
380	733841.93	1288841.19	данные отсутствуют	данные отсутствуют
381	733692.07	1288786.79	данные отсутствуют	данные отсутствуют
381	733692.07	1288786.79	данные отсутствуют	данные отсутствуют
382	733692.07	1288789.03	данные отсутствуют	данные отсутствуют
383	733694.31	1288789.03	данные отсутствуют	данные отсутствуют
Государственный регистратор			ФГИС ЕГРН	
полное наименование должности			подпись	
			инициалы, фамилия	

М.П.

Выписка из Единого государственного реестра недвижимости об объекте недвижимости
Сведения о частях земельного участка

Земельный участок				
(вид объекта недвижимости)				
Лист № _____ Раздела <u>4.2</u>		Всего листов раздела <u>4.2</u> : _____		Всего разделов: _____
30.09.2021 № 99/2021/420817999				
Кадастровый номер:			02:22:000000:4067	
Номер точки	Координаты, м		Описание закрепления на местности	Средняя квадратическая погрешность определения координат характерных точек границы части земельного участка, м
	X	Y		
1	2	3	4	5
384	733694.31	1288786.79	данные отсутствуют	данные отсутствуют
384	733694.31	1288786.79	данные отсутствуют	данные отсутствуют
385	733610.15	1288718.74	данные отсутствуют	данные отсутствуют
385	733610.15	1288718.74	данные отсутствуют	данные отсутствуют
386	733610.15	1288720.98	данные отсутствуют	данные отсутствуют
386	733610.15	1288720.98	данные отсутствуют	данные отсутствуют
387	733612.39	1288720.98	данные отсутствуют	данные отсутствуют
387	733612.39	1288720.98	данные отсутствуют	данные отсутствуют
388	733612.39	1288718.74	данные отсутствуют	данные отсутствуют
388	733612.39	1288718.74	данные отсутствуют	данные отсутствуют
389	733476.01	1288671.33	данные отсутствуют	данные отсутствуют
389	733476.01	1288671.33	данные отсутствуют	данные отсутствуют
390	733476.01	1288673.57	данные отсутствуют	данные отсутствуют
391	733478.25	1288673.57	данные отсутствуют	данные отсутствуют
391	733478.25	1288673.57	данные отсутствуют	данные отсутствуют
392	733478.25	1288671.33	данные отсутствуют	данные отсутствуют
392	733478.25	1288671.33	данные отсутствуют	данные отсутствуют
Государственный регистратор			ФГИС ЕГРН	
полное наименование должности			подпись	
			инициалы, фамилия	

М.П.

Земельный участок				
(вид объекта недвижимости)				
Лист № _____ Раздела 4.2		Всего листов раздела 4.2 : _____		Всего разделов: _____
30.09.2021 № 99/2021/420817999				
Кадастровый номер:			02:22:000000:4067	
Номер точки	Координаты, м		Описание закрепления на местности	Средняя квадратическая погрешность определения координат характерных точек границы части земельного участка, м
	X	Y		
1	2	3	4	5
393	733380.09	1288595.56	данные отсутствуют	данные отсутствуют
393	733380.09	1288595.56	данные отсутствуют	данные отсутствуют
394	733380.09	1288597.8	данные отсутствуют	данные отсутствуют
394	733380.09	1288597.8	данные отсутствуют	данные отсутствуют
395	733382.33	1288597.8	данные отсутствуют	данные отсутствуют
395	733382.33	1288597.8	данные отсутствуют	данные отсутствуют
396	733382.33	1288595.56	данные отсутствуют	данные отсутствуют
396	733382.33	1288595.56	данные отсутствуют	данные отсутствуют
397	733268.65	1288560.78	данные отсутствуют	данные отсутствуют
397	733268.65	1288560.78	данные отсутствуют	данные отсутствуют
398	733268.65	1288563.02	данные отсутствуют	данные отсутствуют
399	733270.89	1288563.02	данные отсутствуют	данные отсутствуют
399	733270.89	1288563.02	данные отсутствуют	данные отсутствуют
400	733270.89	1288560.78	данные отсутствуют	данные отсутствуют
400	733270.89	1288560.78	данные отсутствуют	данные отсутствуют
401	730485.72	1287048.99	данные отсутствуют	данные отсутствуют
402	730485.63	1287048.99	данные отсутствуют	данные отсутствуют
Государственный регистратор			ФГИС ЕГРН	
полное наименование должности			подпись	
			инициалы, фамилия	

М.П.

Раздел 4.2

Выписка из Единого государственного реестра недвижимости об объекте недвижимости
Сведения о частях земельного участка

Земельный участок				
(вид объекта недвижимости)				
Лист № _____ Раздела 4.2		Всего листов раздела 4.2 : _____		Всего разделов: _____
30.09.2021 № 99/2021/420817999				
Кадастровый номер:			02:22:000000:4067	
Номер точки	Координаты, м		Описание закрепления на местности	Средняя квадратическая погрешность определения координат характерных точек границы части земельного участка, м
	X	Y		
1	2	3	4	5
402	730485.63	1287048.99	данные отсутствуют	данные отсутствуют
403	730485.63	1287051.23	данные отсутствуют	данные отсутствуют
403	730485.63	1287051.23	данные отсутствуют	данные отсутствуют
404	730487.87	1287051.23	данные отсутствуют	данные отсутствуют
404	730487.87	1287051.23	данные отсутствуют	данные отсутствуют
405	730487.87	1287050.15	данные отсутствуют	данные отсутствуют
406	730530.29	1287072.96	данные отсутствуют	данные отсутствуют
407	730708.14	1287167.08	данные отсутствуют	данные отсутствуют
408	730706.92	1287167.08	данные отсутствуют	данные отсутствуют
408	730706.92	1287167.08	данные отсутствуют	данные отсутствуют
409	730706.92	1287169.32	данные отсутствуют	данные отсутствуют
409	730706.92	1287169.32	данные отсутствуют	данные отсутствуют
410	730709.16	1287169.32	данные отсутствуют	данные отсутствуют
410	730709.16	1287169.32	данные отсутствуют	данные отсутствуют
411	730709.16	1287167.62	данные отсутствуют	данные отсутствуют
412	730751.9	1287190.24	данные отсутствуют	данные отсутствуют
413	730903.25	1287271.25	данные отсутствуют	данные отсутствуют
Государственный регистратор			ФГИС ЕГРН	
полное наименование должности			подпись	
			инициалы, фамилия	

М.П.

Выписка из Единого государственного реестра недвижимости об объекте недвижимости
Сведения о частях земельного участка

Земельный участок				
(вид объекта недвижимости)				
Лист № __ Раздела <u>4.2</u>		Всего листов раздела <u>4.2</u> : __		Всего разделов: __
30.09.2021 № 99/2021/420817999				
Кадастровый номер:			02:22:000000:4067	
Номер точки	Координаты, м		Описание закрепления на местности	Средняя квадратическая погрешность определения координат характерных точек границы части земельного участка, м
	X	Y		
1	2	3	4	5
414	730901.31	1287271.25	данные отсутствуют	данные отсутствуют
414	730901.31	1287271.25	данные отсутствуют	данные отсутствуют
415	730901.31	1287273.49	данные отсутствуют	данные отсутствуют
415	730901.31	1287273.49	данные отсутствуют	данные отсутствуют
416	730903.55	1287273.49	данные отсутствуют	данные отсутствуют
416	730903.55	1287273.49	данные отсутствуют	данные отсутствуют
417	730903.55	1287271.41	данные отсутствуют	данные отсутствуют
418	731092.28	1287372.43	данные отсутствуют	данные отсутствуют
419	731091	1287372.43	данные отсутствуют	данные отсутствуют
419	731091	1287372.43	данные отсутствуют	данные отсутствуют
420	731091	1287374.67	данные отсутствуют	данные отсутствуют
420	731091	1287374.67	данные отсутствуют	данные отсутствуют
421	731093.24	1287374.67	данные отсутствуют	данные отсутствуют
421	731093.24	1287374.67	данные отсутствуют	данные отсутствуют
422	731093.24	1287372.94	данные отсутствуют	данные отсутствуют
423	731193.19	1287426.44	данные отсутствуют	данные отсутствуют
424	731251.09	1287457.19	данные отсутствуют	данные отсутствуют
Государственный регистратор				ФГИС ЕГРН
полное наименование должности			подпись	инициалы, фамилия

М.П.

Выписка из Единого государственного реестра недвижимости об объекте недвижимости
Сведения о частях земельного участка

Земельный участок				
(вид объекта недвижимости)				
Лист № __ Раздела <u>4.2</u>		Всего листов раздела <u>4.2</u> : __		Всего разделов: __
30.09.2021 № 99/2021/420817999				
Кадастровый номер:			02:22:000000:4067	
Номер точки	Координаты, м		Описание закрепления на местности	Средняя квадратическая погрешность определения координат характерных точек границы части земельного участка, м
	X	Y		
1	2	3	4	5
425	731249.56	1287457.19	данные отсутствуют	данные отсутствуют
425	731249.56	1287457.19	данные отсутствуют	данные отсутствуют
426	731249.56	1287459.43	данные отсутствуют	данные отсутствуют
426	731249.56	1287459.43	данные отсутствуют	данные отсутствуют
427	731251.8	1287459.43	данные отсутствуют	данные отсутствуют
427	731251.8	1287459.43	данные отсутствуют	данные отсутствуют
428	731251.8	1287457.57	данные отсутствуют	данные отсутствуют
429	731306.92	1287486.84	данные отсутствуют	данные отсутствуют
430	731309.42	1287540.25	данные отсутствуют	данные отсутствуют
431	731171.63	1287467.07	данные отсутствуют	данные отсутствуют
432	730730.34	1287230.88	данные отсутствуют	данные отсутствуют
433	730508.7	1287113.58	данные отсутствуют	данные отсутствуют
434	730320.26	1287012.24	данные отсутствуют	данные отсутствуют
435	730331.77	1286966.2	данные отсутствуют	данные отсутствуют
436	731182.78	1287446.54	данные отсутствуют	данные отсутствуют
436	731182.78	1287446.54	данные отсутствуют	данные отсутствуют
437	731182.78	1287448.78	данные отсутствуют	данные отсутствуют
Государственный регистратор				ФГИС ЕГРН
полное наименование должности			подпись	инициалы, фамилия

М.П.

Земельный участок				
(вид объекта недвижимости)				
Лист № __ Раздела 4.2		Всего листов раздела 4.2 : __		Всего разделов: __
30.09.2021 № 99/2021/420817999				
Кадастровый номер:			02:22:000000:4067	
Номер точки	Координаты, м		Описание закрепления на местности	Средняя квадратическая погрешность определения координат характерных точек границы части земельного участка, м
	X	Y		
1	2	3	4	5
438	731185.02	1287448.78	данные отсутствуют	данные отсутствуют
439	731185.02	1287446.54	данные отсутствуют	данные отсутствуют
439	731185.02	1287446.54	данные отсутствуют	данные отсутствуют
440	730963.75	1287328.66	данные отсутствуют	данные отсутствуют
440	730963.75	1287328.66	данные отсутствуют	данные отсутствуют
441	730963.75	1287330.99	данные отсутствуют	данные отсутствуют
441	730963.75	1287330.99	данные отсутствуют	данные отсутствуют
442	730965.99	1287330.99	данные отсутствуют	данные отсутствуют
442	730965.99	1287330.99	данные отсутствуют	данные отсутствуют
443	730965.99	1287328.66	данные отсутствуют	данные отсутствуют
443	730965.99	1287328.66	данные отсутствуют	данные отсутствуют
444	730741.27	1287210.77	данные отсутствуют	данные отсутствуют
444	730741.27	1287210.77	данные отсутствуют	данные отсутствуют
445	730741.27	1287213.01	данные отсутствуют	данные отсутствуют
446	730743.51	1287213.01	данные отсутствуют	данные отсутствуют
446	730743.51	1287213.01	данные отсутствуют	данные отсутствуют
447	730743.51	1287210.77	данные отсутствуют	данные отсутствуют
Государственный регистратор			ФГИС ЕГРН	
полное наименование должности			подпись	
			инициалы, фамилия	

М.П.

Земельный участок				
(вид объекта недвижимости)				
Лист № __ Раздела 4.2		Всего листов раздела 4.2 : __		Всего разделов: __
30.09.2021 № 99/2021/420817999				
Кадастровый номер:			02:22:000000:4067	
Номер точки	Координаты, м		Описание закрепления на местности	Средняя квадратическая погрешность определения координат характерных точек границы части земельного участка, м
	X	Y		
1	2	3	4	5
447	730743.51	1287210.77	данные отсутствуют	данные отсутствуют
448	730518.89	1287091.25	данные отсутствуют	данные отсутствуют
448	730518.89	1287091.25	данные отсутствуют	данные отсутствуют
449	730518.89	1287093.49	данные отсутствуют	данные отсутствуют
450	730521.13	1287093.49	данные отсутствуют	данные отсутствуют
450	730521.13	1287093.49	данные отсутствуют	данные отсутствуют
451	730521.13	1287091.25	данные отсутствуют	данные отсутствуют
451	730521.13	1287091.25	данные отсутствуют	данные отсутствуют
452	728886.84	1286192.91	данные отсутствуют	данные отсутствуют
453	729480.17	1286510.83	данные отсутствуют	данные отсутствуют
454	729478.39	1286510.83	данные отсутствуют	данные отсутствуют
454	729478.39	1286510.83	данные отсутствуют	данные отсутствуют
455	729478.39	1286513.07	данные отсутствуют	данные отсутствуют
455	729478.39	1286513.07	данные отсутствуют	данные отсутствуют
456	729480.63	1286513.07	данные отсутствуют	данные отсутствуют
456	729480.63	1286513.07	данные отсутствуют	данные отсутствуют
457	729480.63	1286511.08	данные отсутствуют	данные отсутствуют
Государственный регистратор			ФГИС ЕГРН	
полное наименование должности			подпись	
			инициалы, фамилия	

М.П.

Выписка из Единого государственного реестра недвижимости об объекте недвижимости
Сведения о частях земельного участка

Земельный участок				
(вид объекта недвижимости)				
Лист №		Раздела 4.2		Всего листов раздела 4.2 : ____
				Всего разделов: ____
				Всего листов выписки: ____
30.09.2021 № 99/2021/420817999				
Кадастровый номер:			02:22:000000:4067	
Номер точки	Координаты, м		Описание закрепления на местности	Средняя квадратическая погрешность определения координат характерных точек границы части земельного участка, м
	X	Y		
1	2	3	4	5
458	729705.11	1286631.36	данные отсутствуют	данные отсутствуют
459	729637.25	1286647.18	данные отсутствуют	данные отсутствуют
460	728915.04	1286260.2	данные отсутствуют	данные отсутствуют
461	729507.97	1286550.83	данные отсутствуют	данные отсутствуют
461	729507.97	1286550.83	данные отсутствуют	данные отсутствуют
462	729507.97	1286553.07	данные отсутствуют	данные отсутствуют
462	729507.97	1286553.07	данные отсутствуют	данные отсутствуют
463	729510.21	1286553.07	данные отсутствуют	данные отсутствуют
463	729510.21	1286553.07	данные отсутствуют	данные отсутствуют
464	729510.21	1286550.83	данные отсутствуют	данные отсутствуют
464	729510.21	1286550.83	данные отсутствуют	данные отсутствуют
465	729306.14	1286442.5	данные отсутствуют	данные отсутствуют
465	729306.14	1286442.5	данные отсутствуют	данные отсутствуют
466	729306.14	1286444.74	данные отсутствуют	данные отсутствуют
466	729306.14	1286444.74	данные отсутствуют	данные отсутствуют
467	729308.38	1286444.74	данные отсутствуют	данные отсутствуют
467	729308.38	1286444.74	данные отсутствуют	данные отсутствуют
Государственный регистратор				ФГИС ЕГРН
полное наименование должности			подпись	инициалы, фамилия

М.П.

Выписка из Единого государственного реестра недвижимости об объекте недвижимости
Сведения о частях земельного участка

Земельный участок				
(вид объекта недвижимости)				
Лист №		Раздела 4.2		Всего листов раздела 4.2 : ____
				Всего разделов: ____
				Всего листов выписки: ____
30.09.2021 № 99/2021/420817999				
Кадастровый номер:			02:22:000000:4067	
Номер точки	Координаты, м		Описание закрепления на местности	Средняя квадратическая погрешность определения координат характерных точек границы части земельного участка, м
	X	Y		
1	2	3	4	5
468	729308.38	1286442.5	данные отсутствуют	данные отсутствуют
468	729308.38	1286442.5	данные отсутствуют	данные отсутствуют
469	729245.62	1286386.37	данные отсутствуют	данные отсутствуют
469	729245.62	1286386.37	данные отсутствуют	данные отсутствуют
470	729245.62	1286388.61	данные отсутствуют	данные отсутствуют
470	729245.62	1286388.61	данные отсутствуют	данные отсутствуют
471	729247.86	1286388.61	данные отсутствуют	данные отсутствуют
471	729247.86	1286388.61	данные отсутствуют	данные отсутствуют
472	729247.86	1286386.37	данные отсутствуют	данные отсутствуют
472	729247.86	1286386.37	данные отсутствуют	данные отсутствуют
473	729084.78	1286324.51	данные отсутствуют	данные отсутствуют
473	729084.78	1286324.51	данные отсутствуют	данные отсутствуют
474	729084.78	1286326.75	данные отсутствуют	данные отсутствуют
474	729084.78	1286326.75	данные отсутствуют	данные отсутствуют
475	729087.02	1286326.75	данные отсутствуют	данные отсутствуют
475	729087.02	1286326.75	данные отсутствуют	данные отсутствуют
476	729087.02	1286324.51	данные отсутствуют	данные отсутствуют
Государственный регистратор				ФГИС ЕГРН
полное наименование должности			подпись	инициалы, фамилия

М.П.

Земельный участок				
(вид объекта недвижимости)				
Лист № __ Раздела 4.2		Всего листов раздела 4.2 : __		Всего разделов: __
30.09.2021 № 99/2021/420817999				
Кадастровый номер:			02:22:000000:4067	
Номер точки	Координаты, м		Описание закрепления на местности	Средняя квадратическая погрешность определения координат характерных точек границы части земельного участка, м
	X	Y		
1	2	3	4	5
476	729087.02	1286324.51	данные отсутствуют	данные отсутствуют
477	729034.23	1286273.38	данные отсутствуют	данные отсутствуют
477	729034.23	1286273.38	данные отсутствуют	данные отсутствуют
478	729034.23	1286275.62	данные отсутствуют	данные отсутствуют
478	729034.23	1286275.62	данные отсутствуют	данные отсутствуют
479	729036.47	1286275.62	данные отсутствуют	данные отсутствуют
479	729036.47	1286275.62	данные отсутствуют	данные отсутствуют
480	729036.47	1286273.38	данные отсутствуют	данные отсутствуют
480	729036.47	1286273.38	данные отсутствуют	данные отсутствуют
481	728743.74	1286116.23	данные отсутствуют	данные отсутствуют
482	728743.74	1286117.69	данные отсутствуют	данные отсутствуют
482	728743.74	1286117.69	данные отсутствуют	данные отсутствуют
483	728745.98	1286117.69	данные отсутствуют	данные отсутствуют
483	728745.98	1286117.69	данные отсутствуют	данные отсутствуют
484	728745.98	1286117.43	данные отсутствуют	данные отсутствуют
485	728799.33	1286146.02	данные отсутствуют	данные отсутствуют
486	728806.43	1286171.04	данные отсутствуют	данные отсутствуют
Государственный регистратор			ФГИС ЕГРН	
полное наименование должности			подпись	
			инициалы, фамилия	

М.П.

Раздел 4.2

Выписка из Единого государственного реестра недвижимости об объекте недвижимости
Сведения о частях земельного участка

Земельный участок				
(вид объекта недвижимости)				
Лист № __ Раздела 4.2		Всего листов раздела 4.2 : __		Всего разделов: __
30.09.2021 № 99/2021/420817999				
Кадастровый номер:			02:22:000000:4067	
Номер точки	Координаты, м		Описание закрепления на местности	Средняя квадратическая погрешность определения координат характерных точек границы части земельного участка, м
	X	Y		
1	2	3	4	5
486	728806.43	1286171.04	данные отсутствуют	данные отсутствуют
486	728806.43	1286171.04	данные отсутствуют	данные отсутствуют
487	728820.44	1286209.51	данные отсутствуют	данные отсутствуют
488	728607.42	1286095.36	данные отсутствуют	данные отсутствуют
489	728679.75	1286081.94	данные отсутствуют	данные отсутствуют
490	728650.76	1286092.15	данные отсутствуют	данные отсутствуют
490	728650.76	1286092.15	данные отсутствуют	данные отсутствуют
491	728650.75	1286094.3	данные отсутствуют	данные отсутствуют
492	728652.9	1286094.31	данные отсутствуют	данные отсутствуют
492	728652.9	1286094.31	данные отсутствуют	данные отсутствуют
493	728652.9	1286092.14	данные отсутствуют	данные отсутствуют
493	728652.9	1286092.14	данные отсутствуют	данные отсутствуют
494	731209.41	1287312.21	данные отсутствуют	данные отсутствуют
494	731209.41	1287312.21	данные отсутствуют	данные отсутствуют
495	731259.04	1287333.8	данные отсутствуют	данные отсутствуют
495	731259.04	1287333.8	данные отсутствуют	данные отсутствуют
496	731310.84	1287376.96	данные отсутствуют	данные отсутствуют
Государственный регистратор			ФГИС ЕГРН	
полное наименование должности			подпись	
			инициалы, фамилия	

М.П.

Выписка из Единого государственного реестра недвижимости об объекте недвижимости
Сведения о частях земельного участка

Земельный участок				
(вид объекта недвижимости)				
Лист № _____ Раздела 4.2		Всего листов раздела 4.2 : _____		Всего разделов: _____
30.09.2021 № 99/2021/420817999				
Кадастровый номер:			02:22:000000:4067	
Номер точки	Координаты, м		Описание закрепления на местности	Средняя квадратическая погрешность определения координат характерных точек границы части земельного участка, м
	X	Y		
1	2	3	4	5
496	731310.84	1287376.96	данные отсутствуют	данные отсутствуют
497	731313.04	1287377.47	данные отсутствуют	данные отсутствуют
498	731317	1287443.08	данные отсутствуют	данные отсутствуют
499	731303.61	1287558.98	данные отсутствуют	данные отсутствуют
500	731293.46	1287373.56	данные отсутствуют	данные отсутствуют
501	731177.7	1287300.26	данные отсутствуют	данные отсутствуют
502	731085.31	1284405.01	данные отсутствуют	данные отсутствуют
503	731064.23	1284434	данные отсутствуют	данные отсутствуют
503	731064.23	1284434	данные отсутствуют	данные отсутствуют
504	730998.56	1284466.29	данные отсутствуют	данные отсутствуют
505	731001.26	1284463.84	данные отсутствуют	данные отсутствуют
506	731071.87	1284418.72	данные отсутствуют	данные отсутствуют
507	730559.17	1286859.11	данные отсутствуют	данные отсутствуют
508	730583.55	1286871.96	данные отсутствуют	данные отсутствуют
508	730583.55	1286871.96	данные отсутствуют	данные отсутствуют
509	730658.28	1286924.17	данные отсутствуют	данные отсутствуют
510	730564.18	1286865.31	данные отсутствуют	данные отсутствуют
Государственный регистратор				ФГИС ЕГРН
полное наименование должности			подпись	инициалы, фамилия

М.П.

Выписка из Единого государственного реестра недвижимости об объекте недвижимости
Сведения о частях земельного участка

Земельный участок				
(вид объекта недвижимости)				
Лист № _____ Раздела 4.2		Всего листов раздела 4.2 : _____		Всего разделов: _____
30.09.2021 № 99/2021/420817999				
Кадастровый номер:			02:22:000000:4067	
Номер точки	Координаты, м		Описание закрепления на местности	Средняя квадратическая погрешность определения координат характерных точек границы части земельного участка, м
	X	Y		
1	2	3	4	5
511	730566.88	1285004.4	данные отсутствуют	данные отсутствуют
512	730574.84	1285005.28	данные отсутствуют	данные отсутствуют
512	730574.84	1285005.28	данные отсутствуют	данные отсутствуют
513	730583.83	1285017.27	данные отсутствуют	данные отсутствуют
514	730539.08	1285161.92	данные отсутствуют	данные отсутствуют
515	730532.53	1285239.13	данные отсутствуют	данные отсутствуют
516	730514.77	1285212.16	данные отсутствуют	данные отсутствуют
517	730519.36	1285158.07	данные отсутствуют	данные отсутствуют
518	730411.33	1286644.32	данные отсутствуют	данные отсутствуют
519	730441.65	1286681.85	данные отсутствуют	данные отсутствуют
520	730410.55	1286674.99	данные отсутствуют	данные отсутствуют
521	730403.8	1286666.63	данные отсутствуют	данные отсутствуют
522	730403.8	1286593.84	данные отсутствуют	данные отсутствуют
522	730403.8	1286593.84	данные отсутствуют	данные отсутствуют
523	730424.38	1286542.39	данные отсутствуют	данные отсутствуют
524	730058.82	1289460.62	данные отсутствуют	данные отсутствуют
525	730066.42	1289467.66	данные отсутствуют	данные отсутствуют
Государственный регистратор				ФГИС ЕГРН
полное наименование должности			подпись	инициалы, фамилия

М.П.

Земельный участок				
(вид объекта недвижимости)				
Лист № __ Раздела 4.2		Всего листов раздела 4.2 : __		Всего разделов: __
30.09.2021 № 99/2021/420817999				
Кадастровый номер:			02:22:000000:4067	
Номер точки	Координаты, м		Описание закрепления на местности	Средняя квадратическая погрешность определения координат характерных точек границы части земельного участка, м
	X	Y		
1	2	3	4	5
526	730042.59	1289490.84	данные отсутствуют	данные отсутствуют
527	730017.41	1289498.81	данные отсутствуют	данные отсутствуют
528	730013.29	1289486.82	данные отсутствуют	данные отсутствуют
529	730049.17	1289472.98	данные отсутствуют	данные отсутствуют
530	730048.94	1289475.97	данные отсутствуют	данные отсутствуют
531	730051.93	1289476.2	данные отсутствуют	данные отсутствуют
532	730052.16	1289473.2	данные отсутствуют	данные отсутствуют
533	730049.42	1289469.59	данные отсутствуют	данные отсутствуют
534	730049.2	1289472.58	данные отсутствуют	данные отсутствуют
535	730052.19	1289472.8	данные отсутствуют	данные отсутствуют
536	730052.41	1289469.81	данные отсутствуют	данные отсутствуют
537	729854.9	1284612.18	данные отсутствуют	данные отсутствуют
538	729910.08	1284631.7	данные отсутствуют	данные отсутствуют
539	729906.8	1284639.6	данные отсутствуют	данные отсутствуют
540	729847.77	1284623.89	данные отсутствуют	данные отсутствуют
541	729849.41	1284619.72	данные отсутствуют	данные отсутствуют
542	729844.26	1284639.15	данные отсутствуют	данные отсутствуют
Государственный регистратор			ФГИС ЕГРН	
полное наименование должности			подпись	
			инициалы, фамилия	

М.П.

Раздел 4.2

Земельный участок				
(вид объекта недвижимости)				
Лист № __ Раздела 4.2		Всего листов раздела 4.2 : __		Всего разделов: __
30.09.2021 № 99/2021/420817999				
Кадастровый номер:			02:22:000000:4067	
Номер точки	Координаты, м		Описание закрепления на местности	Средняя квадратическая погрешность определения координат характерных точек границы части земельного участка, м
	X	Y		
1	2	3	4	5
543	729837.96	1284636.06	данные отсутствуют	данные отсутствуют
544	729847.31	1284624.72	данные отсутствуют	данные отсутствуют
545	729803.37	1284590.47	данные отсутствуют	данные отсутствуют
546	729849.11	1284609.96	данные отсутствуют	данные отсутствуют
547	729843.79	1284617.25	данные отсутствуют	данные отсутствуют
548	729842.2	1284621.4	данные отсутствуют	данные отсутствуют
549	729832.39	1284633.33	данные отсутствуют	данные отсутствуют
550	729825.15	1284629.77	данные отсутствуют	данные отсутствуют
551	729827.46	1284617.81	данные отсутствуют	данные отсутствуют
552	729834.89	1284618.29	данные отсутствуют	данные отсутствуют
553	729834.53	1284620.26	данные отсутствуют	данные отсутствуют
554	729836.64	1284620.65	данные отсутствуют	данные отсутствуют
555	729836.2	1284622.99	данные отсутствуют	данные отсутствуют
556	729838.17	1284623.36	данные отсутствуют	данные отсутствуют
557	729838.61	1284621.03	данные отсутствуют	данные отсутствуют
558	729840.96	1284621.47	данные отсутствуют	данные отсутствуют
559	729841.34	1284619.51	данные отсутствуют	данные отсутствуют
Государственный регистратор			ФГИС ЕГРН	
полное наименование должности			подпись	
			инициалы, фамилия	

М.П.

Выписка из Единого государственного реестра недвижимости об объекте недвижимости
Сведения о частях земельного участка

Земельный участок				
(вид объекта недвижимости)				
Лист № _____ Раздела 4.2		Всего листов раздела 4.2 : _____		Всего разделов: _____
30.09.2021 № 99/2021/420817999				
Кадастровый номер:			02:22:000000:4067	
Номер точки	Координаты, м		Описание закрепления на местности	Средняя квадратическая погрешность определения координат характерных точек границы части земельного участка, м
	X	Y		
1	2	3	4	5
560	729840.2	1284615.13	данные отсутствуют	данные отсутствуют
561	729839.5	1284617.05	данные отсутствуют	данные отсутствуют
562	729841.28	1284617.7	данные отсутствуют	данные отсутствуют
563	729841.99	1284615.79	данные отсутствуют	данные отсутствуют
564	729837.62	1284613.55	данные отсутствуют	данные отсутствуют
565	729836.75	1284615.68	данные отсутствуют	данные отсутствуют
566	729838.53	1284616.41	данные отсутствуют	данные отсутствуют
567	729839.4	1284614.28	данные отсутствуют	данные отсутствуют
568	729833.76	1284611.88	данные отсутствуют	данные отсутствуют
569	729832.94	1284613.92	данные отсутствуют	данные отсутствуют
570	729834.8	1284614.67	данные отсутствуют	данные отсутствуют
571	729835.62	1284612.63	данные отсутствуют	данные отсутствуют
572	729549.25	1289936.15	данные отсутствуют	данные отсутствуют
573	729539.29	1289980.47	данные отсутствуют	данные отсутствуют
574	729533.42	1289986.17	данные отсутствуют	данные отсутствуют
575	729545.75	1289933.52	данные отсутствуют	данные отсутствуют
576	728907.3	1290561.22	данные отсутствуют	данные отсутствуют
Государственный регистратор			ФГИС ЕГРН	
полное наименование должности			подпись	
			инициалы, фамилия	

М.П.

Раздел 4.2

Выписка из Единого государственного реестра недвижимости об объекте недвижимости
Сведения о частях земельного участка

Земельный участок				
(вид объекта недвижимости)				
Лист № _____ Раздела 4.2		Всего листов раздела 4.2 : _____		Всего разделов: _____
30.09.2021 № 99/2021/420817999				
Кадастровый номер:			02:22:000000:4067	
Номер точки	Координаты, м		Описание закрепления на местности	Средняя квадратическая погрешность определения координат характерных точек границы части земельного участка, м
	X	Y		
1	2	3	4	5
577	728908.08	1290563.64	данные отсутствуют	данные отсутствуют
578	728883.95	1290560.27	данные отсутствуют	данные отсутствуют
579	728670.21	1284597.56	данные отсутствуют	данные отсутствуют
580	728905.62	1284666.4	данные отсутствуют	данные отсутствуют
581	728947.24	1284674.34	данные отсутствуют	данные отсутствуют
582	728871.98	1284664.44	данные отсутствуют	данные отсутствуют
582	728871.98	1284664.44	данные отсутствуют	данные отсутствуют
583	728733.15	1284622.81	данные отсутствуют	данные отсутствуют
583	728733.15	1284622.81	данные отсутствуют	данные отсутствуют
584	728670.73	1284604.49	данные отсутствуют	данные отсутствуют
584	728670.73	1284604.49	данные отсутствуют	данные отсутствуют
585	728769.42	1290380.43	данные отсутствуют	данные отсутствуют
585	728769.42	1290380.43	данные отсутствуют	данные отсутствуют
586	728798.87	1290399.62	данные отсутствуют	данные отсутствуют
587	728799.73	1290472.34	данные отсутствуют	данные отсутствуют
588	728802.44	1290548.9	данные отсутствуют	данные отсутствуют
589	728782.31	1290546.1	данные отсутствуют	данные отсутствуют
Государственный регистратор			ФГИС ЕГРН	
полное наименование должности			подпись	
			инициалы, фамилия	

М.П.

Земельный участок				
(вид объекта недвижимости)				
Лист № _____ Раздела 4.2		Всего листов раздела 4.2 : _____		Всего разделов: _____
30.09.2021 № 99/2021/420817999				
Кадастровый номер:			02:22:000000:4067	
Номер точки	Координаты, м		Описание закрепления на местности	Средняя квадратическая погрешность определения координат характерных точек границы части земельного участка, м
	X	Y		
1	2	3	4	5
590	728779.74	1290472.9	данные отсутствуют	данные отсутствуют
591	728777.37	1290389.19	данные отсутствуют	данные отсутствуют
592	728593.43	1290476.8	данные отсутствуют	данные отсутствуют
593	728570.15	1290465.75	данные отсутствуют	данные отсутствуют
594	728769.47	1290370.88	данные отсутствуют	данные отсутствуют
595	728847.13	1286282.79	данные отсутствуют	данные отсутствуют
596	729066.82	1286895.71	данные отсутствуют	данные отсутствуют
597	728898.78	1289009.75	данные отсутствуют	данные отсутствуют
598	728859.97	1289097.87	данные отсутствуют	данные отсутствуют
599	728877.75	1289056.09	данные отсутствуют	данные отсутствуют
600	733622.69	1288698.56	данные отсутствуют	данные отсутствуют
601	734075.64	1288938.17	данные отсутствуют	данные отсутствуют
602	734683.78	1289266.15	данные отсутствуют	данные отсутствуют
603	734673.09	1289312.64	данные отсутствуют	данные отсутствуют
604	734540.38	1289241.07	данные отсутствуют	данные отсутствуют
605	734538.14	1289239.86	данные отсутствуют	данные отсутствуют
606	734329.84	1289127.52	данные отсутствуют	данные отсутствуют
Государственный регистратор			ФГИС ЕГРН	
полное наименование должности			подпись	
			инициалы, фамилия	

М.П.

Раздел 4.2

Выписка из Единого государственного реестра недвижимости об объекте недвижимости
Сведения о частях земельного участка

Земельный участок				
(вид объекта недвижимости)				
Лист № _____ Раздела 4.2		Всего листов раздела 4.2 : _____		Всего разделов: _____
30.09.2021 № 99/2021/420817999				
Кадастровый номер:			02:22:000000:4067	
Номер точки	Координаты, м		Описание закрепления на местности	Средняя квадратическая погрешность определения координат характерных точек границы части земельного участка, м
	X	Y		
1	2	3	4	5
607	734328.38	1289126.73	данные отсутствуют	данные отсутствуют
608	734054.07	1288978.79	данные отсутствуют	данные отсутствуют
609	733902.35	1288898.53	данные отсутствуют	данные отсутствуют
610	733902.02	1288898.36	данные отсутствуют	данные отсутствуют
611	733694.31	1288788.49	данные отсутствуют	данные отсутствуют
612	733692.07	1288787.3	данные отсутствуют	данные отсутствуют
613	733601.1	1288739.18	данные отсутствуют	данные отсутствуют
614	733584.71	1288730.45	данные отсутствуют	данные отсутствуют
615	733577.75	1288726.74	данные отсутствуют	данные отсутствуют
616	733477.89	1288673.57	данные отсутствуют	данные отсутствуют
617	733476.01	1288672.57	данные отсутствуют	данные отсутствуют
618	733270.29	1288563.02	данные отсутствуют	данные отсутствуют
619	733268.65	1288562.15	данные отсутствуют	данные отсутствуют
620	733187.76	1288519.08	данные отсутствуют	данные отсутствуют
621	733229.34	1288489.1	данные отсутствуют	данные отсутствуют
622	734065.22	1288960.42	данные отсутствуют	данные отсутствуют
623	730717.92	1287147.47	данные отсутствуют	данные отсутствуют
Государственный регистратор			ФГИС ЕГРН	
полное наименование должности			подпись	
			инициалы, фамилия	

М.П.

Выписка из Единого государственного реестра недвижимости об объекте недвижимости
Сведения о частях земельного участка

Земельный участок				
(вид объекта недвижимости)				
Лист № _____ Раздела 4.2		Всего листов раздела 4.2 : _____		Всего разделов: _____
30.09.2021 № 99/2021/420817999				
Кадастровый номер:			02:22:000000:4067	
Номер точки	Координаты, м		Описание закрепления на местности	Средняя квадратическая погрешность определения координат характерных точек границы части земельного участка, м
	X	Y		
1	2	3	4	5
624	730912.74	1287252.53	данные отсутствуют	данные отсутствуют
625	731101.95	1287353.53	данные отсутствуют	данные отсутствуют
626	731261.09	1287436.19	данные отсутствуют	данные отсутствуют
627	731311.12	1287463.25	данные отсутствуют	данные отсутствуют
628	731308.1	1287513.91	данные отсутствуют	данные отсутствуют
629	731239.71	1287476.92	данные отсутствуют	данные отсутствуют
630	731185.02	1287448.51	данные отсутствуют	данные отсутствуют
631	731182.78	1287447.35	данные отсутствуют	данные отсутствуют
632	731080.63	1287394.29	данные отсутствуют	данные отсутствуют
633	730891.04	1287293.09	данные отсутствуют	данные отсутствуют
634	730742.55	1287213.01	данные отсутствуют	данные отсутствуют
635	730741.27	1287212.32	данные отсутствуют	данные отсутствуют
636	730696.23	1287188.03	данные отсутствуют	данные отсутствуют
637	730519.64	1287093.49	данные отсутствуют	данные отсутствуют
638	730518.89	1287093.09	данные отсутствуют	данные отсутствуют
639	730325.88	1286989.76	данные отсутствуют	данные отсутствуют
640	730335.37	1286951.81	данные отсутствуют	данные отсутствуют
Государственный регистратор			ФГИС ЕГРН	
полное наименование должности			подпись	
			инициалы, фамилия	

М.П.

Выписка из Единого государственного реестра недвижимости об объекте недвижимости
Сведения о частях земельного участка

Земельный участок				
(вид объекта недвижимости)				
Лист № _____ Раздела 4.2		Всего листов раздела 4.2 : _____		Всего разделов: _____
30.09.2021 № 99/2021/420817999				
Кадастровый номер:			02:22:000000:4067	
Номер точки	Координаты, м		Описание закрепления на местности	Средняя квадратическая погрешность определения координат характерных точек границы части земельного участка, м
	X	Y		
1	2	3	4	5
641	730338.56	1286944.37	данные отсутствуют	данные отсутствуют
642	731251.8	1287457.19	данные отсутствуют	данные отсутствуют
643	731093.24	1287372.43	данные отсутствуют	данные отсутствуют
644	730903.55	1287271.25	данные отсутствуют	данные отсутствуют
645	730709.16	1287167.08	данные отсутствуют	данные отсутствуют
646	730487.87	1287048.99	данные отсутствуют	данные отсутствуют
647	728873.81	1286161.81	данные отсутствуют	данные отсутствуют
648	729490.06	1286491.6	данные отсутствуют	данные отсутствуют
649	729718.02	1286612.97	данные отсутствуют	данные отсутствуют
650	729718.44	1286617.32	данные отсутствуют	данные отсутствуют
651	729719.03	1286623.73	данные отсутствуют	данные отсутствуют
652	729719.48	1286628.01	данные отсутствуют	данные отсутствуют
653	729670.04	1286639.53	данные отсутствуют	данные отсутствуют
654	729468.42	1286532.19	данные отсутствуют	данные отсутствуют
655	728901.99	1286229.06	данные отсутствуют	данные отсутствуют
656	729480.63	1286510.83	данные отсутствуют	данные отсутствуют
657	728757.71	1286097.85	данные отсутствуют	данные отсутствуют
Государственный регистратор			ФГИС ЕГРН	
полное наименование должности			подпись	
			инициалы, фамилия	

М.П.

Земельный участок				
(вид объекта недвижимости)				
Лист № _____ Раздела 4.2		Всего листов раздела 4.2 : _____		Всего разделов: _____
30.09.2021 № 99/2021/420817999				
Кадастровый номер:			02:22:000000:4067	
Номер точки	Координаты, м		Описание закрепления на местности	Средняя квадратическая погрешность определения координат характерных точек границы части земельного участка, м
	X	Y		
1	2	3	4	5
658	728790.86	1286116.14	данные отсутствуют	данные отсутствуют
659	728809.27	1286178.84	данные отсутствуют	данные отсутствуют
660	728736.04	1286138.43	данные отсутствуют	данные отсутствуют
661	728652.53	1286094.31	данные отсутствуют	данные отсутствуют
662	728650.75	1286093.37	данные отсутствуют	данные отсутствуют
663	728642.29	1286088.9	данные отсутствуют	данные отсутствуют
664	728715.17	1286075.37	данные отсутствуют	данные отсутствуют
665	728743.74	1286115.45	данные отсутствуют	данные отсутствуют
666	728745.98	1286115.45	данные отсутствуют	данные отсутствуют
667	728988.64	1290516.13	данные отсутствуют	данные отсутствуют
667	728988.64	1290516.13	данные отсутствуют	данные отсутствуют
668	728967.29	1290502.22	данные отсутствуют	данные отсутствуют
669	729022.41	1290449.23	данные отсутствуют	данные отсутствуют
670	729215.65	1290262.62	данные отсутствуют	данные отсутствуют
671	729444.66	1290058.27	данные отсутствуют	данные отсутствуют
672	729483.47	1290034.76	данные отсутствуют	данные отсутствуют
673	728984.21	1290520.46	данные отсутствуют	данные отсутствуют
Государственный регистратор			ФГИС ЕГРН	
полное наименование должности			подпись	
			инициалы, фамилия	

М.П.

Раздел 4.2

Выписка из Единого государственного реестра недвижимости об объекте недвижимости
Сведения о частях земельного участка

Земельный участок				
(вид объекта недвижимости)				
Лист № _____ Раздела 4.2		Всего листов раздела 4.2 : _____		Всего разделов: _____
30.09.2021 № 99/2021/420817999				
Кадастровый номер:			02:22:000000:4067	
Номер точки	Координаты, м		Описание закрепления на местности	Средняя квадратическая погрешность определения координат характерных точек границы части земельного участка, м
	X	Y		
1	2	3	4	5
673	728984.21	1290520.46	данные отсутствуют	данные отсутствуют
674	728986.73	1290522.1	данные отсутствуют	данные отсутствуют
674	728986.73	1290522.1	данные отсутствуют	данные отсутствуют
675	728957.67	1290546.19	данные отсутствуют	данные отсутствуют
675	728957.67	1290546.19	данные отсутствуют	данные отсутствуют
676	728932.51	1290567.06	данные отсутствуют	данные отсутствуют
676	728932.51	1290567.06	данные отсутствуют	данные отсутствуют
677	728903.98	1290563.07	данные отсутствуют	данные отсутствуют
678	728962.82	1290506.51	данные отсутствуют	данные отсутствуют
679	727019.86	1289020.01	данные отсутствуют	данные отсутствуют
680	727019.86	1289024.01	данные отсутствуют	данные отсутствуют
681	727015.86	1289024.01	данные отсутствуют	данные отсутствуют
682	727015.86	1289020.01	данные отсутствуют	данные отсутствуют
683	730039.01	1289379.89	данные отсутствуют	данные отсутствуют
684	730125.33	1289410.35	данные отсутствуют	данные отсутствуют
685	730096.19	1289438.7	данные отсутствуют	данные отсутствуют
686	730093.61	1289437.67	данные отсутствуют	данные отсутствуют
Государственный регистратор			ФГИС ЕГРН	
полное наименование должности			подпись	
			инициалы, фамилия	

М.П.

Выписка из Единого государственного реестра недвижимости об объекте недвижимости
Сведения о частях земельного участка

Земельный участок				
(вид объекта недвижимости)				
Лист № _____ Раздела 4.2		Всего листов раздела 4.2 : _____		Всего разделов: _____
30.09.2021 № 99/2021/420817999				
Кадастровый номер:			02:22:000000:4067	
Номер точки	Координаты, м		Описание закрепления на местности	Средняя квадратическая погрешность определения координат характерных точек границы части земельного участка, м
	X	Y		
1	2	3	4	5
687	730077.53	1289432.15	данные отсутствуют	данные отсутствуют
688	730072.81	1289425.58	данные отсутствуют	данные отсутствуют
689	730073.28	1289425.18	данные отсутствуют	данные отсутствуют
690	730073.44	1289424.99	данные отсутствуют	данные отсутствуют
691	730073.59	1289424.78	данные отсутствуют	данные отсутствуют
692	730073.72	1289424.58	данные отсутствуют	данные отсутствуют
693	730073.83	1289424.35	данные отсутствуют	данные отсутствуют
694	730073.92	1289424.13	данные отсутствуют	данные отсутствуют
695	730074	1289423.89	данные отсутствуют	данные отсутствуют
696	730074.05	1289423.65	данные отсутствуют	данные отсутствуют
697	730074.08	1289423.41	данные отсутствуют	данные отсутствуют
698	730074.1	1289423.15	данные отсутствуют	данные отсутствуют
699	730074.09	1289422.91	данные отсутствуют	данные отсутствуют
700	730074.06	1289422.66	данные отсутствуют	данные отсутствуют
701	730074.02	1289422.42	данные отсутствуют	данные отсутствуют
702	730073.95	1289422.18	данные отсутствуют	данные отсутствуют
703	730073.86	1289421.95	данные отсутствуют	данные отсутствуют
Государственный регистратор				ФГИС ЕГРН
полное наименование должности			подпись	инициалы, фамилия

М.П.

Выписка из Единого государственного реестра недвижимости об объекте недвижимости
Сведения о частях земельного участка

Земельный участок				
(вид объекта недвижимости)				
Лист № _____ Раздела 4.2		Всего листов раздела 4.2 : _____		Всего разделов: _____
30.09.2021 № 99/2021/420817999				
Кадастровый номер:			02:22:000000:4067	
Номер точки	Координаты, м		Описание закрепления на местности	Средняя квадратическая погрешность определения координат характерных точек границы части земельного участка, м
	X	Y		
1	2	3	4	5
704	730068.28	1289408.74	данные отсутствуют	данные отсутствуют
705	730068.19	1289408.54	данные отсутствуют	данные отсутствуют
706	730068.07	1289408.34	данные отсутствуют	данные отсутствуют
707	730067.93	1289408.11	данные отсутствуют	данные отсутствуют
708	730067.78	1289407.94	данные отсутствуют	данные отсутствуют
709	730067.61	1289407.74	данные отсутствуют	данные отсутствуют
710	728907.88	1288989.77	данные отсутствуют	данные отсутствуют
711	729301.48	1289145.98	данные отсутствуют	данные отсутствуют
712	729916.26	1289372.74	данные отсутствуют	данные отсутствуют
713	729972.36	1289356.37	данные отсутствуют	данные отсутствуют
714	730030.18	1289376.78	данные отсутствуют	данные отсутствуют
715	730030.05	1289377.2	данные отсутствуют	данные отсутствуют
716	730030.02	1289377.31	данные отсутствуют	данные отсутствуют
717	730029.96	1289377.55	данные отсутствуют	данные отсутствуют
718	730029.92	1289377.79	данные отсутствуют	данные отсутствуют
719	730029.9	1289378.03	данные отсутствуют	данные отсутствуют
720	730029.91	1289378.29	данные отсутствуют	данные отсутствуют
Государственный регистратор				ФГИС ЕГРН
полное наименование должности			подпись	инициалы, фамилия

М.П.

Земельный участок				
(вид объекта недвижимости)				
Лист № _____ Раздела 4.2		Всего листов раздела 4.2 : _____		Всего разделов: _____
30.09.2021 № 99/2021/420817999				
Кадастровый номер:			02:22:000000:4067	
Номер точки	Координаты, м		Описание закрепления на местности	Средняя квадратическая погрешность определения координат характерных точек границы части земельного участка, м
	X	Y		
1	2	3	4	5
721	730029.93	1289378.54	данные отсутствуют	данные отсутствуют
722	730029.97	1289378.78	данные отсутствуют	данные отсутствуют
723	730030.04	1289379.02	данные отсутствуют	данные отсутствуют
724	730030.12	1289379.25	данные отсутствуют	данные отсутствуют
725	730030.22	1289379.47	данные отсутствуют	данные отсутствуют
726	730030.34	1289379.7	данные отсутствуют	данные отсутствуют
727	730030.48	1289379.9	данные отсутствуют	данные отсутствуют
728	730030.64	1289380.1	данные отсутствуют	данные отсутствуют
729	730030.81	1289380.27	данные отсутствуют	данные отсутствуют
730	730062.99	1289411.62	данные отсутствуют	данные отсутствуют
731	730068.12	1289419.98	данные отсутствуют	данные отсутствуют
732	730050.69	1289400.3	данные отсутствуют	данные отсутствуют
733	730041.07	1289399.87	данные отсутствуют	данные отсутствуют
734	730021.15	1289412.79	данные отсутствуют	данные отсутствуют
735	729981.13	1289399.05	данные отсутствуют	данные отсутствуют
736	729964.97	1289393.28	данные отсутствуют	данные отсутствуют
737	729756.51	1289318.42	данные отсутствуют	данные отсутствуют
Государственный регистратор			ФГИС ЕГРН	
полное наименование должности			подпись	
			инициалы, фамилия	

М.П.

Раздел 4.2

Земельный участок				
(вид объекта недвижимости)				
Лист № _____ Раздела 4.2		Всего листов раздела 4.2 : _____		Всего разделов: _____
30.09.2021 № 99/2021/420817999				
Кадастровый номер:			02:22:000000:4067	
Номер точки	Координаты, м		Описание закрепления на местности	Средняя квадратическая погрешность определения координат характерных точек границы части земельного участка, м
	X	Y		
1	2	3	4	5
738	729419.62	1289193.5	данные отсутствуют	данные отсутствуют
739	729092.18	1289072.42	данные отсутствуют	данные отсутствуют
740	728902.41	1289001.78	данные отсутствуют	данные отсутствуют
741	728065.86	1288560.62	данные отсутствуют	данные отсутствуют
742	728070.95	1288562.48	данные отсутствуют	данные отсутствуют
743	728214.49	1288614.93	данные отсутствуют	данные отсутствуют
744	728583.64	1288751.37	данные отсутствуют	данные отсутствуют
745	728620.64	1288799.32	данные отсутствуют	данные отсутствуют
746	728057.2	1288595.67	данные отсутствуют	данные отсутствуют
747	728057.3	1288595.21	данные отсутствуют	данные отсутствуют
748	727613.74	1288509.18	данные отсутствуют	данные отсутствуют
749	728034.53	1288662.11	данные отсутствуют	данные отсутствуют
750	728797.61	1288943.82	данные отсутствуют	данные отсутствуют
751	728798.78	1288962.84	данные отсутствуют	данные отсутствуют
752	728769.67	1288952.4	данные отсутствуют	данные отсутствуют
753	728607.88	1288891.31	данные отсутствуют	данные отсутствуют
754	728175.27	1288730.98	данные отсутствуют	данные отсутствуют
Государственный регистратор			ФГИС ЕГРН	
полное наименование должности			подпись	
			инициалы, фамилия	

М.П.

Выписка из Единого государственного реестра недвижимости об объекте недвижимости
Сведения о частях земельного участка

Земельный участок				
(вид объекта недвижимости)				
Лист № __ Раздела 4.2		Всего листов раздела 4.2 : __		Всего разделов: __
30.09.2021 № 99/2021/420817999				
Кадастровый номер:			02:22:000000:4067	
Номер точки	Координаты, м		Описание закрепления на местности	Средняя квадратическая погрешность определения координат характерных точек границы части земельного участка, м
	X	Y		
1	2	3	4	5
755	728095.27	1288702.64	данные отсутствуют	данные отсутствуют
756	727754.07	1288576.27	данные отсутствуют	данные отсутствуют
757	727648.29	1288538.67	данные отсутствуют	данные отсутствуют
758	727601.45	1288521.64	данные отсутствуют	данные отсутствуют
759	725937.75	1287900.08	данные отсутствуют	данные отсутствуют
760	727246.39	1288375.68	данные отсутствуют	данные отсутствуют
761	727237.3	1288388.39	данные отсутствуют	данные отсутствуют
762	727010.75	1288305.22	данные отсутствуют	данные отсутствуют
763	727001.5	1288301.75	данные отсутствуют	данные отсутствуют
764	726711.86	1288194.72	данные отсутствуют	данные отсутствуют
765	726082.83	1287962.83	данные отсутствуют	данные отсутствуют
766	725950.92	1287918.01	данные отсутствуют	данные отсутствуют
767	725946.75	1287916.57	данные отсутствуют	данные отсутствуют
768	728967.05	1290502.06	данные отсутствуют	данные отсутствуют
769	729022.42	1290448.03	данные отсутствуют	данные отсутствуют
770	729064.03	1290408.01	данные отсутствуют	данные отсутствуют
771	729113.94	1290359.67	данные отсутствуют	данные отсутствуют
Государственный регистратор			ФГИС ЕГРН	
полное наименование должности			подпись	
			инициалы, фамилия	

М.П.

Выписка из Единого государственного реестра недвижимости об объекте недвижимости
Сведения о частях земельного участка

Земельный участок				
(вид объекта недвижимости)				
Лист № __ Раздела 4.2		Всего листов раздела 4.2 : __		Всего разделов: __
30.09.2021 № 99/2021/420817999				
Кадастровый номер:			02:22:000000:4067	
Номер точки	Координаты, м		Описание закрепления на местности	Средняя квадратическая погрешность определения координат характерных точек границы части земельного участка, м
	X	Y		
1	2	3	4	5
772	729164.63	1290310.68	данные отсутствуют	данные отсутствуют
773	729215.66	1290261.42	данные отсутствуют	данные отсутствуют
774	729261.87	1290217.44	данные отсутствуют	данные отсутствуют
775	729319.17	1290162.69	данные отсутствуют	данные отсутствуют
776	729371.28	1290114.18	данные отсутствуют	данные отсутствуют
777	729444.68	1290057.09	данные отсутствуют	данные отсутствуют
778	729483.09	1290031.76	данные отсутствуют	данные отсутствуют
779	729491.43	1290027.02	данные отсутствуют	данные отсутствуют
780	728905.47	1290563.28	данные отсутствуют	данные отсутствуют
781	728949.85	1290518.84	данные отсутствуют	данные отсутствуют
782	728962.62	1290506.38	данные отсутствуют	данные отсутствуют
783	731114.63	1284373.28	данные отсутствуют	данные отсутствуют
784	731148.9	1284333.58	данные отсутствуют	данные отсутствуют
785	731075.02	1284419.16	данные отсутствуют	данные отсутствуют
786	731070.09	1284425.94	данные отсутствуют	данные отсутствуют
787	731071.69	1284423.02	данные отсутствуют	данные отсутствуют
788	735100.21	1287522.36	данные отсутствуют	данные отсутствуют
Государственный регистратор			ФГИС ЕГРН	
полное наименование должности			подпись	
			инициалы, фамилия	

М.П.

Земельный участок				
(вид объекта недвижимости)				
Лист № __ Раздела <u>4.2</u>		Всего листов раздела <u>4.2</u> : __		Всего разделов: __
30.09.2021 № 99/2021/420817999				
Кадастровый номер:			02:22:000000:4067	
Номер точки	Координаты, м		Описание закрепления на местности	Средняя квадратическая погрешность определения координат характерных точек границы части земельного участка, м
	X	Y		
1	2	3	4	5
789	735104.97	1287543.33	данные отсутствуют	данные отсутствуют
790	734934.37	1288261.18	данные отсутствуют	данные отсутствуют
790	734934.37	1288261.18	данные отсутствуют	данные отсутствуют
791	734928.24	1288284.92	данные отсутствуют	данные отсутствуют
791	734928.24	1288284.92	данные отсутствуют	данные отсутствуют
792	734924.06	1288285.12	данные отсутствуют	данные отсутствуют
792	734924.06	1288285.12	данные отсутствуют	данные отсутствуют
793	734899.35	1288282.06	данные отсутствуют	данные отсутствуют
794	734905.87	1288253.71	данные отсутствуют	данные отсутствуют
795	734921.1	1288182.22	данные отсутствуют	данные отсутствуют
796	734921.3	1288181.32	данные отсутствуют	данные отсутствуют
797	734939.81	1288101.65	данные отсутствуют	данные отсутствуют
798	734960.46	1288008.91	данные отсутствуют	данные отсутствуют
799	734960.67	1288008	данные отсутствуют	данные отсутствуют
800	734989.92	1287887.38	данные отсутствуют	данные отсутствуют
801	735021.64	1287746.23	данные отсутствуют	данные отсутствуют
802	735021.72	1287745.86	данные отсутствуют	данные отсутствуют
Государственный регистратор				ФГИС ЕГРН
полное наименование должности			подпись	инициалы, фамилия

М.П.

Земельный участок				
(вид объекта недвижимости)				
Лист № __ Раздела <u>4.2</u>		Всего листов раздела <u>4.2</u> : __		Всего разделов: __
30.09.2021 № 99/2021/420817999				
Кадастровый номер:			02:22:000000:4067	
Номер точки	Координаты, м		Описание закрепления на местности	Средняя квадратическая погрешность определения координат характерных точек границы части земельного участка, м
	X	Y		
1	2	3	4	5
803	735056.74	1287595.42	данные отсутствуют	данные отсутствуют
804	735074.33	1287520.58	данные отсутствуют	данные отсутствуют
805	735074.91	1287517.98	данные отсутствуют	данные отсутствуют
806	734916.1	1288331.96	данные отсутствуют	данные отсутствуют
806	734916.1	1288331.96	данные отсутствуют	данные отсутствуют
807	734755.82	1288952.84	данные отсутствуют	данные отсутствуют
808	734599.81	1289631.36	данные отсутствуют	данные отсутствуют
809	734478.21	1290259.66	данные отсутствуют	данные отсутствуют
810	734475.87	1290272.32	данные отсутствуют	данные отсутствуют
811	734472.51	1290283.7	данные отсутствуют	данные отсутствуют
812	734398.15	1290458.12	данные отсутствуют	данные отсутствуют
813	734408.82	1290414.12	данные отсутствуют	данные отсутствуют
814	734429.67	1290316.49	данные отсутствуют	данные отсутствуют
815	734429.99	1290315.1	данные отсутствуют	данные отсутствуют
816	734462.59	1290181.25	данные отсутствуют	данные отсутствуют
817	734486.88	1290072.78	данные отсутствуют	данные отсутствуют
818	734486.97	1290072.35	данные отсутствуют	данные отсутствуют
Государственный регистратор				ФГИС ЕГРН
полное наименование должности			подпись	инициалы, фамилия

М.П.

Выписка из Единого государственного реестра недвижимости об объекте недвижимости
Сведения о частях земельного участка

Земельный участок				
(вид объекта недвижимости)				
Лист № _____ Раздела 4.2		Всего листов раздела 4.2 : _____		Всего разделов: _____
30.09.2021 № 99/2021/420817999				
Кадастровый номер:			02:22:000000:4067	
Номер точки	Координаты, м		Описание закрепления на местности	Средняя квадратическая погрешность определения координат характерных точек границы части земельного участка, м
	X	Y		
1	2	3	4	5
819	734518.52	1289937	данные отсутствуют	данные отсутствуют
820	734547.22	1289806.73	данные отсутствуют	данные отсутствуют
821	734553.72	1289784.68	данные отсутствуют	данные отсутствуют
822	734593.76	1289603.79	данные отсутствуют	данные отсутствуют
823	734618.11	1289493.93	данные отсутствуют	данные отсутствуют
824	734618.3	1289493.13	данные отсутствуют	данные отсутствуют
825	734647.92	1289369.22	данные отсутствуют	данные отсутствуют
826	734674.45	1289258.47	данные отсутствуют	данные отсутствуют
827	734711.84	1289090.39	данные отсутствуют	данные отсутствуют
828	734711.98	1289089.8	данные отсутствуют	данные отсутствуют
829	734739.89	1288971.17	данные отсутствуют	данные отсутствуют
830	734777.24	1288801.43	данные отсутствуют	данные отсутствуют
831	734777.43	1288800.6	данные отсутствуют	данные отсутствуют
832	734804.5	1288686.83	данные отсутствуют	данные отсутствуют
833	734840.1	1288535.95	данные отсутствуют	данные отсутствуют
834	734840.15	1288535.72	данные отсутствуют	данные отсутствуют
835	734863.43	1288439.06	данные отсутствуют	данные отсутствуют
Государственный регистратор			ФГИС ЕГРН	
полное наименование должности			подпись	
			инициалы, фамилия	

М.П.

Раздел 4.2

Выписка из Единого государственного реестра недвижимости об объекте недвижимости
Сведения о частях земельного участка

Земельный участок				
(вид объекта недвижимости)				
Лист № _____ Раздела 4.2		Всего листов раздела 4.2 : _____		Всего разделов: _____
30.09.2021 № 99/2021/420817999				
Кадастровый номер:			02:22:000000:4067	
Номер точки	Координаты, м		Описание закрепления на местности	Средняя квадратическая погрешность определения координат характерных точек границы части земельного участка, м
	X	Y		
1	2	3	4	5
836	734887.46	1288336.34	данные отсутствуют	данные отсутствуют
837	734889.19	1288327.85	данные отсутствуют	данные отсутствуют
838	734412.34	1288172.63	данные отсутствуют	данные отсутствуют
839	734450.06	1288177.27	данные отсутствуют	данные отсутствуют
840	734495.68	1288182.49	данные отсутствуют	данные отсутствуют
841	734496.88	1288182.65	данные отсутствуют	данные отсутствуют
842	734563.88	1288191.97	данные отсутствуют	данные отсутствуют
843	734611.67	1288197.4	данные отсутствуют	данные отсутствуют
844	734623.9	1288198.74	данные отсутствуют	данные отсутствуют
845	734625	1288198.87	данные отсутствуют	данные отсутствуют
846	734697.54	1288208.45	данные отсутствуют	данные отсутствуют
847	734747.92	1288213.75	данные отсутствуют	данные отсутствуют
848	734748.92	1288213.87	данные отсутствуют	данные отсутствуют
849	734797.85	1288220.02	данные отсутствуют	данные отсутствуют
850	734873.2	1288228.45	данные отсутствуют	данные отсутствуют
851	734873.78	1288228.52	данные отсутствуют	данные отсутствуют
852	734928.64	1288235.3	данные отсутствуют	данные отсутствуют
Государственный регистратор			ФГИС ЕГРН	
полное наименование должности			подпись	
			инициалы, фамилия	

М.П.

Земельный участок				
(вид объекта недвижимости)				
Лист № ___ Раздела 4.2		Всего листов раздела 4.2 : ___		Всего разделов: ___
30.09.2021 № 99/2021/420817999				
Кадастровый номер:			02:22:000000:4067	
Номер точки	Координаты, м		Описание закрепления на местности	Средняя квадратическая погрешность определения координат характерных точек границы части земельного участка, м
	X	Y		
1	2	3	4	5
853	734940.35	1288236.01	данные отсутствуют	данные отсутствуют
854	734867.64	1288278.14	данные отсутствуют	данные отсутствуют
855	734791.95	1288269.67	данные отсутствуют	данные отсутствуют
856	734742.69	1288263.48	данные отсутствуют	данные отсутствуют
857	734691.65	1288258.11	данные отсутствуют	данные отсутствуют
858	734618.45	1288248.44	данные отсутствуют	данные отсутствуют
859	734606.13	1288247.09	данные отсутствуют	данные отсутствуют
860	734557.61	1288241.58	данные отсутствуют	данные отсутствуют
861	734489.99	1288232.17	данные отсутствуют	данные отсутствуют
862	734432.33	1288225.47	данные отсутствуют	данные отсутствуют
863	734432.03	1288225.43	данные отсутствуют	данные отсутствуют
864	734409.54	1288172.25	данные отсутствуют	данные отсутствуют
865	734910.5	1288353.66	данные отсутствуют	данные отсутствуют
866	734903.81	1288352.72	данные отсутствуют	данные отсутствуют
867	734903.31	1288352.65	данные отсутствуют	данные отсутствуют
868	734844.87	1288343.83	данные отсутствуют	данные отсутствуют
869	734728.06	1288331.7	данные отсутствуют	данные отсутствуют
Государственный регистратор			ФГИС ЕГРН	
полное наименование должности			подпись	
			инициалы, фамилия	

М.П.

Раздел 4.2

Выписка из Единого государственного реестра недвижимости об объекте недвижимости
Сведения о частях земельного участка

Земельный участок				
(вид объекта недвижимости)				
Лист № ___ Раздела 4.2		Всего листов раздела 4.2 : ___		Всего разделов: ___
30.09.2021 № 99/2021/420817999				
Кадастровый номер:			02:22:000000:4067	
Номер точки	Координаты, м		Описание закрепления на местности	Средняя квадратическая погрешность определения координат характерных точек границы части земельного участка, м
	X	Y		
1	2	3	4	5
870	734726.53	1288331.52	данные отсутствуют	данные отсутствуют
871	734636.11	1288319.32	данные отсутствуют	данные отсутствуют
872	734635.51	1288319.24	данные отсутствуют	данные отсутствуют
873	734607.15	1288315.07	данные отсутствуют	данные отсутствуют
874	734562.08	1288310.07	данные отсутствуют	данные отсутствуют
875	734561.65	1288310.02	данные отсутствуют	данные отсутствуют
876	734518.87	1288304.9	данные отсутствуют	данные отсутствуют
877	734517.83	1288304.76	данные отсутствуют	данные отсутствуют
878	734471.25	1288298.19	данные отсутствуют	данные отсутствуют
879	734438.98	1288293.75	данные отсутствуют	данные отсутствуют
880	734387.86	1288288.47	данные отсутствуют	данные отсутствуют
881	734429.83	1288257.75	данные отсутствуют	данные отсутствуют
882	731110.13	1287566.87	данные отсутствуют	данные отсутствуют
883	730779.94	1287575.51	данные отсутствуют	данные отсутствуют
884	730563.6	1287573.88	данные отсутствуют	данные отсутствуют
885	730563.68	1287572.69	данные отсутствуют	данные отсутствуют
886	730563.68	1287572.66	данные отсутствуют	данные отсутствуют
Государственный регистратор			ФГИС ЕГРН	
полное наименование должности			подпись	
			инициалы, фамилия	

М.П.

Выписка из Единого государственного реестра недвижимости об объекте недвижимости
Сведения о частях земельного участка

Земельный участок				
(вид объекта недвижимости)				
Лист № _____ Раздела 4.2		Всего листов раздела 4.2 : _____		Всего разделов: _____
30.09.2021 № 99/2021/420817999				
Кадастровый номер:			02:22:000000:4067	
Номер точки	Координаты, м		Описание закрепления на местности	Средняя квадратическая погрешность определения координат характерных точек границы части земельного участка, м
	X	Y		
1	2	3	4	5
887	730562.15	1287568.09	данные отсутствуют	данные отсутствуют
888	730561.77	1287562.4	данные отсутствуют	данные отсутствуют
889	730561.77	1287557.07	данные отсутствуют	данные отсутствуют
890	730561.77	1287557.05	данные отсутствуют	данные отсутствуют
891	730561.01	1287552.87	данные отсутствуют	данные отсутствуют
892	730561.01	1287546.56	данные отсутствуют	данные отсутствуют
893	730587.54	1287546.67	данные отсутствуют	данные отсутствуют
894	730626.06	1287545.61	данные отсутствуют	данные отсутствуют
895	730626.42	1287545.6	данные отсутствуют	данные отсутствуют
896	730727.32	1287543.57	данные отсутствуют	данные отсутствуют
897	730728.08	1287543.56	данные отсутствуют	данные отсутствуют
898	730819.39	1287543.1	данные отсутствуют	данные отсутствуют
899	730819.64	1287543.1	данные отсутствуют	данные отсутствуют
900	730820	1287543.1	данные отсутствуют	данные отсутствуют
901	730905.98	1287543.72	данные отсутствуют	данные отсутствуют
902	731000.43	1287543.55	данные отсутствуют	данные отсутствуют
903	731149.01	1287542.42	данные отсутствуют	данные отсутствуют
Государственный регистратор				ФГИС ЕГРН
полное наименование должности			подпись	инициалы, фамилия

М.П.

Выписка из Единого государственного реестра недвижимости об объекте недвижимости
Сведения о частях земельного участка

Земельный участок				
(вид объекта недвижимости)				
Лист № _____ Раздела 4.2		Всего листов раздела 4.2 : _____		Всего разделов: _____
30.09.2021 № 99/2021/420817999				
Кадастровый номер:			02:22:000000:4067	
Номер точки	Координаты, м		Описание закрепления на местности	Средняя квадратическая погрешность определения координат характерных точек границы части земельного участка, м
	X	Y		
1	2	3	4	5
904	731285.83	1287540.61	данные отсутствуют	данные отсутствуют
905	731309.38	1287539.37	данные отсутствуют	данные отсутствуют
906	731012.94	1284366.62	данные отсутствуют	данные отсутствуют
907	731030.34	1284374.6	данные отсутствуют	данные отсутствуют
908	731034.55	1284385.87	данные отсутствуют	данные отсутствуют
909	730886.38	1284482.16	данные отсутствуют	данные отсутствуют
910	730900.02	1284465.53	данные отсутствуют	данные отсутствуют
911	730942.64	1284422.87	данные отсутствуют	данные отсутствуют
912	730955.99	1284408.95	данные отсутствуют	данные отсутствуют
913	730956.02	1284401.41	данные отсутствуют	данные отсутствуют
914	730960.45	1284388.21	данные отсутствуют	данные отсутствуют
915	730971	1284377.88	данные отсутствуют	данные отсутствуют
916	730994.91	1284368.5	данные отсутствуют	данные отсутствуют
917	728432.47	1289970.97	данные отсутствуют	данные отсутствуют
918	728433.64	1289972.19	данные отсутствуют	данные отсутствуют
919	728432.25	1289971.82	данные отсутствуют	данные отсутствуют
920	728492.18	1289935.93	данные отсутствуют	данные отсутствуют
Государственный регистратор				ФГИС ЕГРН
полное наименование должности			подпись	инициалы, фамилия

М.П.

Земельный участок				
(вид объекта недвижимости)				
Лист №		Раздела 4.2		Всего листов раздела 4.2 : ____
				Всего разделов: ____
				Всего листов выписки: ____
30.09.2021 № 99/2021/420817999				
Кадастровый номер:				02:22:000000:4067
Номер точки	Координаты, м		Описание закрепления на местности	Средняя квадратическая погрешность определения координат характерных точек границы части земельного участка, м
	X	Y		
1	2	3	4	5
921	728490.94	1289950.92	данные отсутствуют	данные отсутствуют
922	728466.15	1289929.06	данные отсутствуют	данные отсутствуют
923	728490.41	1289957.36	данные отсутствуют	данные отсутствуют
924	728487.65	1289990.84	данные отсутствуют	данные отсутствуют
925	728482.92	1290066.28	данные отсутствуют	данные отсутствуют
926	728476.86	1290159.57	данные отсутствуют	данные отсутствуют
927	728470.33	1290243.48	данные отсутствуют	данные отсутствуют
928	728465.99	1290285.99	данные отсутствуют	данные отсутствуют
929	728457.29	1290412.2	данные отсутствуют	данные отсутствуют
930	728407.93	1290401.27	данные отсутствуют	данные отсутствуют
931	728416.16	1290281.73	данные отсутствуют	данные отсутствуют
932	728420.53	1290239	данные отсутствуют	данные отсутствуют
933	728426.99	1290156.01	данные отсутствуют	данные отсутствуют
934	728433.02	1290063.07	данные отсутствуют	данные отсутствуют
935	728437.78	1289987.22	данные отсутствуют	данные отсутствуют
936	728438.62	1289977.04	данные отсутствуют	данные отсутствуют
937	728791	1290394.5	данные отсутствуют	данные отсутствуют
Государственный регистратор				ФГИС ЕГРН
полное наименование должности			подпись	инициалы, фамилия

М.П.

Раздел 4.2

Выписка из Единого государственного реестра недвижимости об объекте недвижимости
Сведения о частях земельного участка

Земельный участок				
(вид объекта недвижимости)				
Лист №		Раздела 4.2		Всего листов раздела 4.2 : ____
				Всего разделов: ____
				Всего листов выписки: ____
30.09.2021 № 99/2021/420817999				
Кадастровый номер:				02:22:000000:4067
Номер точки	Координаты, м		Описание закрепления на местности	Средняя квадратическая погрешность определения координат характерных точек границы части земельного участка, м
	X	Y		
1	2	3	4	5
938	728800.95	1290470.59	данные отсутствуют	данные отсутствуют
939	728804.53	1290545.22	данные отсутствуют	данные отсутствуют
940	728766.94	1290542.92	данные отсутствуют	данные отсутствуют
941	728695.04	1290521.48	данные отсутствуют	данные отсутствуют
942	728702.47	1290507.07	данные отсутствуют	данные отсутствуют
943	728714.43	1290489.62	данные отсутствуют	данные отсутствуют
944	728751.92	1290491.91	данные отсутствуют	данные отсутствуют
945	728751.11	1290475.04	данные отсутствуют	данные отсутствуют
946	728739.8	1290388.53	данные отсутствуют	данные отсутствуют
947	728733.95	1290306.35	данные отсутствуют	данные отсутствуют
948	728740.06	1290201.74	данные отсутствуют	данные отсутствуют
949	728743.97	1290131.77	данные отсутствуют	данные отсутствуют
950	728745.18	1290100.55	данные отсутствуют	данные отсутствуют
951	728741.91	1290075	данные отсутствуют	данные отсутствуют
952	728770.88	1290071.3	данные отсутствуют	данные отсутствуют
953	728448.67	1289924.45	данные отсутствуют	данные отсутствуют
954	728444.47	1289925.52	данные отсутствуют	данные отсутствуют
Государственный регистратор				ФГИС ЕГРН
полное наименование должности			подпись	инициалы, фамилия

М.П.

Выписка из Единого государственного реестра недвижимости об объекте недвижимости
Сведения о частях земельного участка

Земельный участок					
(вид объекта недвижимости)					
Лист №	Раздела 4.2		Всего листов раздела 4.2 : _____	Всего разделов: _____	Всего листов выписки: _____
30.09.2021 № 99/2021/420817999					
Кадастровый номер:			02:22:000000:4067		
Номер точки	Координаты, м		Описание закрепления на местности	Средняя квадратическая погрешность определения координат характерных точек границы части земельного участка, м	
	X	Y			
1	2	3	4	5	
955	728445.01	1289923.48	данные отсутствуют	данные отсутствуют	
956	731012.89	1284366.77	данные отсутствуют	данные отсутствуют	
957	731030.25	1284374.66	данные отсутствуют	данные отсутствуют	
958	731034.4	1284385.91	данные отсутствуют	данные отсутствуют	
959	730895.23	1284480.16	данные отсутствуют	данные отсутствуют	
960	730906.84	1284466.49	данные отсутствуют	данные отсутствуют	
961	730951.1	1284418.55	данные отсутствуют	данные отсутствуют	
962	730956.59	1284412.06	данные отсутствуют	данные отсутствуют	
963	730955.82	1284402.46	данные отсутствуют	данные отсутствуют	
964	730960.58	1284388.28	данные отсутствуют	данные отсутствуют	
965	730971.08	1284378.01	данные отсутствуют	данные отсутствуют	
966	730994.95	1284368.65	данные отсутствуют	данные отсутствуют	
967	728928.71	1284671.9	данные отсутствуют	данные отсутствуют	
968	728670.23	1284597.75	данные отсутствуют	данные отсутствуют	
969	728670.37	1284597.79	данные отсутствуют	данные отсутствуют	
970	728715.33	1284610.78	данные отсутствуют	данные отсутствуют	
971	728763.57	1284624.59	данные отсутствуют	данные отсутствуют	
Государственный регистратор				ФГИС ЕГРН	
полное наименование должности			подпись	инициалы, фамилия	

М.П.

Выписка из Единого государственного реестра недвижимости об объекте недвижимости
Сведения о частях земельного участка

Земельный участок					
(вид объекта недвижимости)					
Лист №	Раздела 4.2		Всего листов раздела 4.2 : _____	Всего разделов: _____	Всего листов выписки: _____
30.09.2021 № 99/2021/420817999					
Кадастровый номер:			02:22:000000:4067		
Номер точки	Координаты, м		Описание закрепления на местности	Средняя квадратическая погрешность определения координат характерных точек границы части земельного участка, м	
	X	Y			
1	2	3	4	5	
972	728810.6	1284638.12	данные отсутствуют	данные отсутствуют	
973	728858.72	1284651.86	данные отсутствуют	данные отсутствуют	
974	728906.1	1284665.59	данные отсутствуют	данные отсутствуют	
975	730531.77	1285237.96	данные отсутствуют	данные отсутствуют	
976	730513.96	1285210.93	данные отсутствуют	данные отсутствуют	
977	730518.31	1285156.85	данные отсутствуют	данные отсутствуют	
978	730533.23	1285109.71	данные отсутствуют	данные отсутствуют	
979	730550.6	1285054.97	данные отсутствуют	данные отсутствуют	
980	730565.82	1285006.77	данные отсутствуют	данные отсутствуют	
981	730566.59	1285004.36	данные отсутствуют	данные отсутствуют	
982	730583.57	1285016.93	данные отсутствуют	данные отсутствуют	
983	730569.67	1285061.01	данные отсутствуют	данные отсутствуют	
984	730552.28	1285115.75	данные отсутствуют	данные отсутствуют	
985	730538.04	1285160.72	данные отсутствуют	данные отсутствуют	
986	730533.7	1285214.86	данные отсутствуют	данные отсутствуют	
987	730441.56	1286681.83	данные отсутствуют	данные отсутствуют	
988	730410.14	1286674.9	данные отсутствуют	данные отсутствуют	
Государственный регистратор				ФГИС ЕГРН	
полное наименование должности			подпись	инициалы, фамилия	

М.П.

Земельный участок				
(вид объекта недвижимости)				
Лист № _____ Раздела <u>4.2</u>		Всего листов раздела <u>4.2</u> : _____		Всего разделов: _____
30.09.2021 № 99/2021/420817999				
Кадастровый номер:			02:22:000000:4067	
Номер точки	Координаты, м		Описание закрепления на местности	Средняя квадратическая погрешность определения координат характерных точек границы части земельного участка, м
	X	Y		
1	2	3	4	5
989	730403.8	1286667.11	данные отсутствуют	данные отсутствуют
990	730423.41	1286544.81	данные отсутствуют	данные отсутствуют
991	730417.49	1286592.1	данные отсутствуют	данные отсутствуют
992	730410.69	1286643.91	данные отсутствуют	данные отсутствуют
993	731065.09	1284432.82	данные отсутствуют	данные отсутствуют
994	730999.93	1284476.57	данные отсутствуют	данные отсутствуют
995	731019.02	1284463.79	данные отсутствуют	данные отсутствуют
996	731019.18	1284463.68	данные отсутствуют	данные отсутствуют
997	731028.19	1284457.65	данные отсутствуют	данные отсутствуют
998	731307.22	1287496.38	данные отсутствуют	данные отсутствуют
999	731305.92	1287484.11	данные отсутствуют	данные отсутствуют
1000	731301.48	1287440.4	данные отсутствуют	данные отсутствуют
1001	731298.07	1287407.69	данные отсутствуют	данные отсутствуют
1002	731294.51	1287372.34	данные отсутствуют	данные отсутствуют
1003	731261.3	1287351.43	данные отсутствуют	данные отсутствуют
1004	731217.82	1287324.45	данные отсутствуют	данные отсутствуют
1005	731182.69	1287302.14	данные отсутствуют	данные отсутствуют
Государственный регистратор				ФГИС ЕГРН
полное наименование должности			подпись	инициалы, фамилия

М.П.

Раздел 4.2

Выписка из Единого государственного реестра недвижимости об объекте недвижимости
Сведения о частях земельного участка

Земельный участок				
(вид объекта недвижимости)				
Лист № _____ Раздела <u>4.2</u>		Всего листов раздела <u>4.2</u> : _____		Всего разделов: _____
30.09.2021 № 99/2021/420817999				
Кадастровый номер:			02:22:000000:4067	
Номер точки	Координаты, м		Описание закрепления на местности	Средняя квадратическая погрешность определения координат характерных точек границы части земельного участка, м
	X	Y		
1	2	3	4	5
1006	731315.16	1287377.95	данные отсутствуют	данные отсутствуют
1007	731317.95	1287405.66	данные отсутствуют	данные отсутствуют
1008	731320.57	1287430.82	данные отсутствуют	данные отсутствуют
1009	730560.12	1286859.61	данные отсутствуют	данные отсутствуют
1010	730644.43	1286914.49	данные отсутствуют	данные отсутствуют
1011	730614.37	1286895.81	данные отсутствуют	данные отсутствуют
1012	730564.28	1286864.8	данные отсутствуют	данные отсутствуют
Государственный регистратор				ФГИС ЕГРН
полное наименование должности			подпись	инициалы, фамилия

М.П.

Земельный участок					
(вид объекта недвижимости)					
Лист №	Раздела 4.2		Всего листов раздела 4.2 : _____	Всего разделов: _____	Всего листов выписки: _____
30.09.2021 № 99/2021/420817999					
Кадастровый номер:			02:22:000000:4067		
Сведения о характерных точках границы части (частей) земельного участка					
Учетный номер части: 10					
Система координат: МСК-05					
Зона №					
Номер точки	Координаты, м		Описание закрепления на местности	Средняя квадратическая погрешность определения координат характерных точек границы части земельного участка, м	
	X	Y			
1	2	3	4	5	
1	731033.86	1284341.07	данные отсутствуют	данные отсутствуют	
2	731074.61	1284402.52	данные отсутствуют	данные отсутствуют	
3	731071.75	1284411.74	данные отсутствуют	данные отсутствуют	
4	731056.1	1284379.07	данные отсутствуют	данные отсутствуют	
4	731056.1	1284379.07	данные отсутствуют	данные отсутствуют	
5	731028.45	1284387.79	данные отсутствуют	данные отсутствуют	
5	731028.45	1284387.79	данные отсутствуют	данные отсутствуют	
5	731028.45	1284387.79	данные отсутствуют	данные отсутствуют	
5	731028.45	1284387.79	данные отсутствуют	данные отсутствуют	
6	731023.09	1284374.92	данные отсутствуют	данные отсутствуют	
6	731023.09	1284374.92	данные отсутствуют	данные отсутствуют	
6	731023.09	1284374.92	данные отсутствуют	данные отсутствуют	
6	731023.09	1284374.92	данные отсутствуют	данные отсутствуют	
7	730973.08	1284396.71	данные отсутствуют	данные отсутствуют	
7	730973.08	1284396.71	данные отсутствуют	данные отсутствуют	
7	730973.08	1284396.71	данные отсутствуют	данные отсутствуют	

Государственный регистратор		ФГИС ЕГРН
полное наименование должности	подпись	инициалы, фамилия

М.П.

Земельный участок					
(вид объекта недвижимости)					
Лист №	Раздела 4.2		Всего листов раздела 4.2 : _____	Всего разделов: _____	Всего листов выписки: _____
30.09.2021 № 99/2021/420817999					
Кадастровый номер:			02:22:000000:4067		
Номер точки	Координаты, м		Описание закрепления на местности	Средняя квадратическая погрешность определения координат характерных точек границы части земельного участка, м	
	X	Y			
1	2	3	4	5	
8	730980.05	1284419.78	данные отсутствуют	данные отсутствуют	
8	730980.05	1284419.78	данные отсутствуют	данные отсутствуют	
8	730980.05	1284419.78	данные отсутствуют	данные отсутствуют	
9	730904.73	1284478.01	данные отсутствуют	данные отсутствуют	
9	730904.73	1284478.01	данные отсутствуют	данные отсутствуют	
9	730904.73	1284478.01	данные отсутствуют	данные отсутствуют	
10	730893.54	1284480.54	данные отсутствуют	данные отсутствуют	
11	730902.08	1284473.92	данные отсутствуют	данные отсутствуют	
12	730948.31	1284383.01	данные отсутствуют	данные отсутствуют	
13	730867.97	1284543.06	данные отсутствуют	данные отсутствуют	
13	730867.97	1284543.06	данные отсутствуют	данные отсутствуют	
14	730782.34	1284587.3	данные отсутствуют	данные отсутствуют	
15	730739.22	1284628.54	данные отсутствуют	данные отсутствуют	
15	730739.22	1284628.54	данные отсутствуют	данные отсутствуют	
16	730711.12	1284655.42	данные отсутствуют	данные отсутствуют	
17	730662.63	1284688.7	данные отсутствуют	данные отсутствуют	
18	730653	1284694.15	данные отсутствуют	данные отсутствуют	

Государственный регистратор		ФГИС ЕГРН
полное наименование должности	подпись	инициалы, фамилия

М.П.

Земельный участок					
(вид объекта недвижимости)					
Лист №	Раздела 4.2		Всего листов раздела 4.2 : ____	Всего разделов: ____	Всего листов выписки: ____
30.09.2021 № 99/2021/420817999					
Кадастровый номер:			02:22:000000:4067		
Номер точки	Координаты, м		Описание закрепления на местности	Средняя квадратическая погрешность определения координат характерных точек границы части земельного участка, м	
	X	Y			
1	2	3	4	5	
18	730653	1284694.15	данные отсутствуют	данные отсутствуют	
19	730579.9	1284697.9	данные отсутствуют	данные отсутствуют	
20	730559.28	1284746.63	данные отсутствуют	данные отсутствуют	
20	730559.28	1284746.63	данные отсутствуют	данные отсутствуют	
21	730384.96	1284761.63	данные отсутствуют	данные отсутствуют	
21	730384.96	1284761.63	данные отсутствуют	данные отсутствуют	
22	730055.06	1284711.02	данные отсутствуют	данные отсутствуют	
22	730055.06	1284711.02	данные отсутствуют	данные отсутствуют	
23	729977.76	1284691.97	данные отсутствуют	данные отсутствуют	
24	730004.3	1284697.71	данные отсутствуют	данные отсутствуют	
25	730178.93	1284723.96	данные отсутствуют	данные отсутствуют	
26	730332.81	1284736.51	данные отсутствуют	данные отсутствуют	
27	730488.78	1284745.86	данные отсутствуют	данные отсутствуют	
28	730518.48	1284734.95	данные отсутствуют	данные отсутствуют	
29	730561.66	1284697.42	данные отсутствуют	данные отсутствуют	
30	730703.11	1284600.28	данные отсутствуют	данные отсутствуют	
31	730847.05	1284512.17	данные отсутствуют	данные отсутствуют	
Государственный регистратор					ФГИС ЕГРН
полное наименование должности			подпись		инициалы, фамилия

М.П.

Раздел 4.2

Земельный участок					
(вид объекта недвижимости)					
Лист №	Раздела 4.2		Всего листов раздела 4.2 : ____	Всего разделов: ____	Всего листов выписки: ____
30.09.2021 № 99/2021/420817999					
Кадастровый номер:			02:22:000000:4067		
Номер точки	Координаты, м		Описание закрепления на местности	Средняя квадратическая погрешность определения координат характерных точек границы части земельного участка, м	
	X	Y			
1	2	3	4	5	
32	729323.82	1289474.82	данные отсутствуют	данные отсутствуют	
33	729394.61	1289582.82	данные отсутствуют	данные отсутствуют	
34	729553.81	1289791.77	данные отсутствуют	данные отсутствуют	
35	729741.53	1289629.48	данные отсутствуют	данные отсутствуют	
36	729851.62	1289526.52	данные отсутствуют	данные отсутствуют	
37	729884.79	1289501.76	данные отсутствуют	данные отсутствуют	
38	729887.79	1289505.92	данные отсутствуют	данные отсутствуют	
39	729887.78	1289505.95	данные отсутствуют	данные отсутствуют	
40	729897.79	1289519.83	данные отсутствуют	данные отсутствуют	
41	729913.07	1289541.05	данные отсутствуют	данные отсутствуют	
42	729884.47	1289564.25	данные отсутствуют	данные отсутствуют	
43	729775.12	1289666.52	данные отсутствуют	данные отсутствуют	
44	729584.19	1289831.55	данные отсутствуют	данные отсутствуют	
45	729629.87	1289892.34	данные отсутствуют	данные отсутствуют	
46	729593.18	1289928.04	данные отсутствуют	данные отсутствуют	
47	729588.01	1289921.24	данные отсутствуют	данные отсутствуют	
48	729593.98	1289915.04	данные отсутствуют	данные отсутствуют	
Государственный регистратор					ФГИС ЕГРН
полное наименование должности			подпись		инициалы, фамилия

М.П.

Выписка из Единого государственного реестра недвижимости об объекте недвижимости
Сведения о частях земельного участка

Земельный участок				
(вид объекта недвижимости)				
Лист №		Раздела 4.2		Всего листов раздела 4.2 : ____
				Всего разделов: ____
				Всего листов выписки: ____
30.09.2021 № 99/2021/420817999				
Кадастровый номер:			02:22:000000:4067	
Номер точки	Координаты, м		Описание закрепления на местности	Средняя квадратическая погрешность определения координат характерных точек границы части земельного участка, м
	X	Y		
1	2	3	4	5
49	729561.74	1289884.37	данные отсутствуют	данные отсутствуют
49	729561.74	1289884.37	данные отсутствуют	данные отсутствуют
50	729354.37	1289612.53	данные отсутствуют	данные отсутствуют
51	729288.36	1289514.55	данные отсутствуют	данные отсутствуют
52	729612.46	1284610.89	данные отсутствуют	данные отсутствуют
53	729535.54	1284751.75	данные отсутствуют	данные отсутствуют
54	729520.93	1284749.83	данные отсутствуют	данные отсутствуют
55	729583.97	1284630.33	данные отсутствуют	данные отсутствуют
56	728476.47	1289955.36	данные отсутствуют	данные отсутствуют
56	728476.47	1289955.36	данные отсутствуют	данные отсутствуют
57	728545.72	1289965.28	данные отсутствуют	данные отсутствуют
58	728660.06	1290016.67	данные отсутствуют	данные отсутствуют
59	728765.04	1290071.66	данные отсутствуют	данные отсутствуют
60	728746.57	1290091.31	данные отсутствуют	данные отсутствуют
61	728750.19	1290117.42	данные отсутствуют	данные отсутствуют
62	728637.5	1290061.37	данные отсутствуют	данные отсутствуют
63	728487.35	1289994.21	данные отсутствуют	данные отсутствуют
Государственный регистратор				ФГИС ЕГРН
полное наименование должности			подпись	инициалы, фамилия

М.П.

Выписка из Единого государственного реестра недвижимости об объекте недвижимости
Сведения о частях земельного участка

Земельный участок				
(вид объекта недвижимости)				
Лист №		Раздела 4.2		Всего листов раздела 4.2 : ____
				Всего разделов: ____
				Всего листов выписки: ____
30.09.2021 № 99/2021/420817999				
Кадастровый номер:			02:22:000000:4067	
Номер точки	Координаты, м		Описание закрепления на местности	Средняя квадратическая погрешность определения координат характерных точек границы части земельного участка, м
	X	Y		
1	2	3	4	5
64	728467.92	1290272.58	данные отсутствуют	данные отсутствуют
65	728462.19	1290414.52	данные отсутствуют	данные отсутствуют
66	728456.15	1290411.66	данные отсутствуют	данные отсутствуют
66	728456.15	1290411.66	данные отсутствуют	данные отсутствуют
67	728452.09	1290409.74	данные отсутствуют	данные отсутствуют
67	728452.09	1290409.74	данные отсутствуют	данные отсутствуют
68	728434.01	1290401.23	данные отсутствуют	данные отсутствуют
68	728434.01	1290401.23	данные отсутствуют	данные отсутствуют
69	728412.73	1290401.26	данные отсутствуют	данные отсутствуют
70	728418.13	1290268	данные отсутствуют	данные отсутствуют
71	728438.78	1289977.07	данные отсутствуют	данные отсутствуют
72	728458.7	1289979.63	данные отсутствуют	данные отсутствуют
72	728458.7	1289979.63	данные отсутствуют	данные отсутствуют
73	728476.38	1289962.78	данные отсутствуют	данные отсутствуют
73	728476.38	1289962.78	данные отсутствуют	данные отсутствуют
74	728466.66	1289929.75	данные отсутствуют	данные отсутствуют
75	728524.45	1289955.72	данные отсутствуют	данные отсутствуют
Государственный регистратор				ФГИС ЕГРН
полное наименование должности			подпись	инициалы, фамилия

М.П.

Земельный участок				
(вид объекта недвижимости)				
Лист № _____ Раздела 4.2		Всего листов раздела 4.2 : _____		Всего разделов: _____
30.09.2021 № 99/2021/420817999				
Кадастровый номер:			02:22:000000:4067	
Номер точки	Координаты, м		Описание закрепления на местности	Средняя квадратическая погрешность определения координат характерных точек границы части земельного участка, м
	X	Y		
1	2	3	4	5
76	728476.74	1289948.88	данные отсутствуют	данные отсутствуют
76	728476.74	1289948.88	данные отсутствуют	данные отсутствуют
77	728476.41	1289943.09	данные отсутствуют	данные отсутствуют
77	728476.41	1289943.09	данные отсутствуют	данные отсутствуют
78	729778.54	1284534.16	данные отсутствуют	данные отсутствуют
79	729778.01	1284534.02	данные отсутствуют	данные отсутствуют
80	729750.25	1284526.53	данные отсутствуют	данные отсутствуют
81	729749.68	1284530.48	данные отсутствуют	данные отсутствуют
82	729749.66	1284530.48	данные отсутствуют	данные отсутствуют
82	729749.66	1284530.48	данные отсутствуют	данные отсутствуют
83	729744.63	1284565.44	данные отсутствуют	данные отсутствуют
84	729801.18	1284589.54	данные отсутствуют	данные отсутствуют
85	729831.36	1284632.82	данные отсутствуют	данные отсутствуют
86	729822.64	1284628.54	данные отсутствуют	данные отсутствуют
87	729753.39	1284605.46	данные отсутствуют	данные отсутствуют
88	729744.06	1284585.79	данные отсутствуют	данные отсутствуют
89	729725.28	1284596.09	данные отсутствуют	данные отсутствуют
Государственный регистратор			ФГИС ЕГРН	
полное наименование должности			подпись	
			инициалы, фамилия	

М.П.

Раздел 4.2

Земельный участок				
(вид объекта недвижимости)				
Лист № _____ Раздела 4.2		Всего листов раздела 4.2 : _____		Всего разделов: _____
30.09.2021 № 99/2021/420817999				
Кадастровый номер:			02:22:000000:4067	
Номер точки	Координаты, м		Описание закрепления на местности	Средняя квадратическая погрешность определения координат характерных точек границы части земельного участка, м
	X	Y		
1	2	3	4	5
90	729704.55	1284589.18	данные отсутствуют	данные отсутствуют
91	729636.87	1284594.23	данные отсутствуют	данные отсутствуют
92	729686.71	1284560.22	данные отсутствуют	данные отсутствуют
93	729762.54	1284495.03	данные отсутствуют	данные отсутствуют
94	731056.5	1284439.01	данные отсутствуют	данные отсутствуют
95	731056.45	1284439.21	данные отсутствуют	данные отсутствуют
96	730999.99	1284477.04	данные отсутствуют	данные отсутствуют
96	730999.99	1284477.04	данные отсутствуют	данные отсутствуют
96	730999.99	1284477.04	данные отсутствуют	данные отсутствуют
97	730998.47	1284465.62	данные отсутствуют	данные отсутствуют
98	731039.72	1284439.26	данные отсутствуют	данные отсутствуют
99	731053.08	1284430.73	данные отсутствуют	данные отсутствуют
100	731005.04	1284461.66	данные отсутствуют	данные отсутствуют
100	731005.04	1284461.66	данные отсутствуют	данные отсутствуют
101	731004.82	1284463.01	данные отсутствуют	данные отсутствуют
101	731004.82	1284463.01	данные отсутствуют	данные отсутствуют
102	731006.49	1284463.29	данные отсутствуют	данные отсутствуют
Государственный регистратор			ФГИС ЕГРН	
полное наименование должности			подпись	
			инициалы, фамилия	

М.П.

Выписка из Единого государственного реестра недвижимости об объекте недвижимости
Сведения о частях земельного участка

Земельный участок				
(вид объекта недвижимости)				
Лист № _____ Раздела 4.2		Всего листов раздела 4.2 : _____		Всего разделов: _____
30.09.2021 № 99/2021/420817999				
Кадастровый номер:			02:22:000000:4067	
Номер точки	Координаты, м		Описание закрепления на местности	Средняя квадратическая погрешность определения координат характерных точек границы части земельного участка, м
	X	Y		
1	2	3	4	5
102	731006.49	1284463.29	данные отсутствуют	данные отсутствуют
103	731006.72	1284461.95	данные отсутствуют	данные отсутствуют
103	731006.72	1284461.95	данные отсутствуют	данные отсутствуют
104	731012.85	1284460.95	данные отсутствуют	данные отсутствуют
104	731012.85	1284460.95	данные отсутствуют	данные отсутствуют
105	731012.56	1284462.93	данные отсутствуют	данные отсутствуют
105	731012.56	1284462.93	данные отсутствуют	данные отсутствуют
106	731017.34	1284463.56	данные отсутствуют	данные отсутствуют
106	731017.34	1284463.56	данные отсутствуют	данные отсутствуют
107	731019.16	1284463.81	данные отсутствуют	данные отсутствуют
107	731019.16	1284463.81	данные отсутствуют	данные отсутствуют
107	731019.16	1284463.81	данные отсутствуют	данные отсутствуют
108	731019.37	1284462.21	данные отсутствуют	данные отсутствуют
108	731019.37	1284462.21	данные отсутствуют	данные отсутствуют
109	731019.42	1284461.82	данные отсутствуют	данные отсутствуют
109	731019.42	1284461.82	данные отсутствуют	данные отсутствуют
110	732514.37	1289419.09	данные отсутствуют	данные отсутствуют
Государственный регистратор			ФГИС ЕГРН	
полное наименование должности			подпись	
			инициалы, фамилия	

М.П.

Выписка из Единого государственного реестра недвижимости об объекте недвижимости
Сведения о частях земельного участка

Земельный участок				
(вид объекта недвижимости)				
Лист № _____ Раздела 4.2		Всего листов раздела 4.2 : _____		Всего разделов: _____
30.09.2021 № 99/2021/420817999				
Кадастровый номер:			02:22:000000:4067	
Номер точки	Координаты, м		Описание закрепления на местности	Средняя квадратическая погрешность определения координат характерных точек границы части земельного участка, м
	X	Y		
1	2	3	4	5
111	732508.31	1289430.21	данные отсутствуют	данные отсутствуют
112	732512.4	1289408.8	данные отсутствуют	данные отсутствуют
113	732517.84	1289378.49	данные отсутствуют	данные отсутствуют
114	732524.82	1289363.36	данные отсутствуют	данные отсутствуют
115	732534.91	1289351.32	данные отсутствуют	данные отсутствуют
116	732543.4	1289344.37	данные отсутствуют	данные отсутствуют
117	731541.08	1285288.15	данные отсутствуют	данные отсутствуют
118	731498.33	1285628.72	данные отсутствуют	данные отсутствуют
119	731449.8	1286100.34	данные отсутствуют	данные отсутствуют
120	731400.29	1286654.04	данные отсутствуют	данные отсутствуют
121	731348.65	1287116.61	данные отсутствуют	данные отсутствуют
122	731326.89	1287367.46	данные отсутствуют	данные отсутствуют
123	731313.38	1287356.65	данные отсутствуют	данные отсутствуют
124	731331.57	1287144.26	данные отсутствуют	данные отсутствуют
125	731353.91	1286888.11	данные отсутствуют	данные отсутствуют
126	731381.02	1286681.09	данные отсутствуют	данные отсутствуют
127	731409.04	1286374.43	данные отсутствуют	данные отсутствуют
Государственный регистратор			ФГИС ЕГРН	
полное наименование должности			подпись	
			инициалы, фамилия	

М.П.

Земельный участок				
(вид объекта недвижимости)				
Лист №		Раздела 4.2		Всего листов раздела 4.2 : ____
				Всего разделов: ____
				Всего листов выписки: ____
30.09.2021 № 99/2021/420817999				
Кадастровый номер:			02:22:000000:4067	
Номер точки	Координаты, м		Описание закрепления на местности	Средняя квадратическая погрешность определения координат характерных точек границы части земельного участка, м
	X	Y		
1	2	3	4	5
128	731432.22	1286066.94	данные отсутствуют	данные отсутствуют
129	731469.24	1285578.76	данные отсутствуют	данные отсутствуют
130	731510.11	1285286.58	данные отсутствуют	данные отсутствуют
131	731521.41	1285284.1	данные отсутствуют	данные отсутствуют
132	731311.63	1287377.14	данные отсутствуют	данные отсутствуют
133	731325.77	1287380.39	данные отсутствуют	данные отсутствуют
134	731321.74	1287426.82	данные отсутствуют	данные отсутствуют
135	731308.19	1287473.29	данные отсутствуют	данные отсутствуют
135	731308.19	1287473.29	данные отсутствуют	данные отсутствуют
135	731308.19	1287473.29	данные отсутствуют	данные отсутствуют
135	731308.19	1287473.29	данные отсутствуют	данные отсутствуют
136	731306.8	1287488.08	данные отсутствуют	данные отсутствуют
136	731306.8	1287488.08	данные отсутствуют	данные отсутствуют
136	731306.8	1287488.08	данные отсутствуют	данные отсутствуют
136	731306.8	1287488.08	данные отсутствуют	данные отсутствуют
136	731306.8	1287488.08	данные отсутствуют	данные отсутствуют
136	731306.8	1287488.08	данные отсутствуют	данные отсутствуют
137	731310.35	1287558.7	данные отсутствуют	данные отсутствуют
Государственный регистратор			ФГИС ЕГРН	
полное наименование должности			подпись	
			инициалы, фамилия	

М.П.

Земельный участок				
(вид объекта недвижимости)				
Лист №		Раздела 4.2		Всего листов раздела 4.2 : ____
				Всего разделов: ____
				Всего листов выписки: ____
30.09.2021 № 99/2021/420817999				
Кадастровый номер:			02:22:000000:4067	
Номер точки	Координаты, м		Описание закрепления на местности	Средняя квадратическая погрешность определения координат характерных точек границы части земельного участка, м
	X	Y		
1	2	3	4	5
137	731310.35	1287558.7	данные отсутствуют	данные отсутствуют
137	731310.35	1287558.7	данные отсутствуют	данные отсутствуют
138	731296.03	1287559.28	данные отсутствуют	данные отсутствуют
139	732441.09	1289571.76	данные отсутствуют	данные отсутствуют
140	732447.29	1289562.78	данные отсутствуют	данные отсутствуют
141	732441.79	1289571.96	данные отсутствуют	данные отсутствуют
142	732377.17	1289792.06	данные отсутствуют	данные отсутствуют
143	732322.98	1289975.73	данные отсутствуют	данные отсутствуют
144	732280.68	1289973.67	данные отсутствуют	данные отсутствуют
145	732273.03	1289967.98	данные отсутствуют	данные отсутствуют
146	732329.25	1289777.79	данные отсутствуют	данные отсутствуют
147	732395.57	1289551.84	данные отсутствуют	данные отсутствуют
148	732414.39	1289520.4	данные отсутствуют	данные отсутствуют
149	731122.69	1284332.97	данные отсутствуют	данные отсутствуют
150	731142.35	1284333.58	данные отсутствуют	данные отсутствуют
151	731151.5	1284333.58	данные отсутствуют	данные отсутствуют
151	731151.5	1284333.58	данные отсутствуют	данные отсутствуют
Государственный регистратор			ФГИС ЕГРН	
полное наименование должности			подпись	
			инициалы, фамилия	

М.П.

Выписка из Единого государственного реестра недвижимости об объекте недвижимости
Сведения о частях земельного участка

Земельный участок				
(вид объекта недвижимости)				
Лист №		Раздела 4.2		Всего листов раздела 4.2 : ____
				Всего разделов: ____
				Всего листов выписки: ____
30.09.2021 № 99/2021/420817999				
Кадастровый номер:				02:22:000000:4067
Номер точки	Координаты, м		Описание закрепления на местности	Средняя квадратическая погрешность определения координат характерных точек границы части земельного участка, м
	X	Y		
1	2	3	4	5
152	731086.74	1284403.31	данные отсутствуют	данные отсутствуют
153	731085.22	1284404.03	данные отсутствуют	данные отсутствуют
154	731069.14	1284406.29	данные отсутствуют	данные отсутствуют
155	731056.09	1284379.07	данные отсутствуют	данные отсутствуют
156	730983.87	1284392.01	данные отсутствуют	данные отсутствуют
157	730976.67	1284373.79	данные отсутствуют	данные отсутствуют
158	731024.79	1284354.42	данные отсутствуют	данные отсутствуют
159	731028.25	1284365.19	данные отсутствуют	данные отсутствуют
160	731071.75	1284359.1	данные отсутствуют	данные отсутствуют
161	731120.09	1284336.16	данные отсутствуют	данные отсутствуют
162	731094.2	1284370.97	данные отсутствуют	данные отсутствуют
163	731094.92	1284372.34	данные отсутствуют	данные отсутствуют
164	731096.08	1284371.74	данные отсутствуют	данные отсутствуют
165	731095.36	1284370.36	данные отсутствуют	данные отсутствуют
166	730792.37	1284582.12	данные отсутствуют	данные отсутствуют
167	730853.33	1284542.56	данные отсутствуют	данные отсутствуют
168	730863.78	1284536.88	данные отсутствуют	данные отсутствуют
Государственный регистратор				ФГИС ЕГРН
полное наименование должности			подпись	инициалы, фамилия

М.П.

Выписка из Единого государственного реестра недвижимости об объекте недвижимости
Сведения о частях земельного участка

Земельный участок				
(вид объекта недвижимости)				
Лист №		Раздела 4.2		Всего листов раздела 4.2 : ____
				Всего разделов: ____
				Всего листов выписки: ____
30.09.2021 № 99/2021/420817999				
Кадастровый номер:				02:22:000000:4067
Номер точки	Координаты, м		Описание закрепления на местности	Средняя квадратическая погрешность определения координат характерных точек границы части земельного участка, м
	X	Y		
1	2	3	4	5
169	728807.79	1290405.44	данные отсутствуют	данные отсутствуют
170	728807.09	1290467.32	данные отсутствуют	данные отсутствуют
171	728807.09	1290499.95	данные отсутствуют	данные отсутствуют
172	728771.46	1290381.76	данные отсутствуют	данные отсутствуют
173	728771.13	1289991.1	данные отсутствуют	данные отсутствуют
174	728764.04	1289990.08	данные отсутствуют	данные отсутствуют
175	728773.05	1289767.56	данные отсутствуют	данные отсутствуют
176	728660.84	1290486.38	данные отсутствуют	данные отсутствуют
177	728807.09	1290525.83	данные отсутствуют	данные отсутствуют
178	728807.09	1290549.55	данные отсутствуют	данные отсутствуют
179	728773.44	1290544.86	данные отсутствуют	данные отсутствуют
180	728674.72	1290515.42	данные отсутствуют	данные отсутствуют
181	728667.55	1290511.97	данные отсутствуют	данные отсутствуют
182	728530.63	1290447	данные отсутствуют	данные отсутствуют
183	729233.27	1289492.07	данные отсутствуют	данные отсутствуют
184	729233.27	1289492.21	данные отсутствуют	данные отсутствуют
185	729274.17	1289517.74	данные отсутствуют	данные отсутствуют
Государственный регистратор				ФГИС ЕГРН
полное наименование должности			подпись	инициалы, фамилия

М.П.

Земельный участок				
(вид объекта недвижимости)				
Лист № _____ Раздела 4.2		Всего листов раздела 4.2 : _____		Всего разделов: _____
30.09.2021 № 99/2021/420817999				
Кадастровый номер:			02:22:000000:4067	
Номер точки	Координаты, м		Описание закрепления на местности	Средняя квадратическая погрешность определения координат характерных точек границы части земельного участка, м
	X	Y		
1	2	3	4	5
186	729275.07	1289518.31	данные отсутствуют	данные отсутствуют
187	729125.81	1289658.35	данные отсутствуют	данные отсутствуют
188	728858.08	1289923.64	данные отсутствуют	данные отсутствуют
189	728854.24	1290264.48	данные отсутствуют	данные отсутствуют
190	728861.87	1290433.52	данные отсутствуют	данные отсутствуют
191	728829.22	1290412.24	данные отсутствуют	данные отсутствуют
192	728829.34	1290401.23	данные отсутствуют	данные отсутствуют
192	728829.34	1290401.23	данные отсутствуют	данные отсутствуют
193	728829.72	1290283.39	данные отсутствуют	данные отсутствуют
193	728829.72	1290283.39	данные отсутствуют	данные отсутствуют
194	728829.99	1290168.82	данные отсутствуют	данные отсутствуют
194	728829.99	1290168.82	данные отсутствуют	данные отсутствуют
195	728830.63	1290118.82	данные отсутствуют	данные отсутствуют
195	728830.63	1290118.82	данные отсутствуют	данные отсутствуют
196	728829.78	1290009.03	данные отсутствуют	данные отсутствуют
196	728829.78	1290009.03	данные отсутствуют	данные отсутствуют
197	728833.22	1289878.16	данные отсутствуют	данные отсутствуют
Государственный регистратор			ФГИС ЕГРН	
полное наименование должности			подпись	
			инициалы, фамилия	

М.П.

Земельный участок				
(вид объекта недвижимости)				
Лист № _____ Раздела 4.2		Всего листов раздела 4.2 : _____		Всего разделов: _____
30.09.2021 № 99/2021/420817999				
Кадастровый номер:			02:22:000000:4067	
Номер точки	Координаты, м		Описание закрепления на местности	Средняя квадратическая погрешность определения координат характерных точек границы части земельного участка, м
	X	Y		
1	2	3	4	5
198	729090.98	1289622.48	данные отсутствуют	данные отсутствуют
199	729230.57	1289490.37	данные отсутствуют	данные отсутствуют
200	728829.13	1290419.36	данные отсутствуют	данные отсутствуют
201	728862.21	1290440.92	данные отсутствуют	данные отсутствуют
202	728865.09	1290504.72	данные отсутствуют	данные отсутствуют
203	728889.12	1290560.99	данные отсутствуют	данные отсутствуют
204	728859.96	1290556.91	данные отсутствуют	данные отсутствуют
205	728828.59	1290552.54	данные отсутствуют	данные отсутствуют
206	728828.59	1290467.44	данные отсутствуют	данные отсутствуют
207	730778.03	1284591.43	данные отсутствуют	данные отсутствуют
208	730696.11	1284669.78	данные отсутствуют	данные отсутствуют
209	730631.47	1284695.25	данные отсутствуют	данные отсутствуют
210	730698.88	1284655.81	данные отсутствуют	данные отсутствуют
211	730763.01	1284601.17	данные отсутствуют	данные отсутствуют
212	729247.89	1284273.37	данные отсутствуют	данные отсутствуют
213	729461.5	1284360.2	данные отсутствуют	данные отсутствуют
214	729712.38	1284465.67	данные отсутствуют	данные отсутствуют
Государственный регистратор			ФГИС ЕГРН	
полное наименование должности			подпись	
			инициалы, фамилия	

М.П.

Выписка из Единого государственного реестра недвижимости об объекте недвижимости
Сведения о частях земельного участка

Земельный участок				
(вид объекта недвижимости)				
Лист № __ Раздела <u>4.2</u>		Всего листов раздела <u>4.2</u> : __		Всего разделов: __
30.09.2021 № 99/2021/420817999				
Кадастровый номер:			02:22:000000:4067	
Номер точки	Координаты, м		Описание закрепления на местности	Средняя квадратическая погрешность определения координат характерных точек границы части земельного участка, м
	X	Y		
1	2	3	4	5
215	729897.81	1284531.69	данные отсутствуют	данные отсутствуют
216	729895.51	1284545.75	данные отсутствуют	данные отсутствуют
217	730022.3	1284662.6	данные отсутствуют	данные отсутствуют
218	730098.99	1284708.86	данные отсутствуют	данные отсутствуют
219	730115.45	1284714.08	данные отсутствуют	данные отсутствуют
220	730199.5	1284730.4	данные отсутствуют	данные отсутствуют
221	730473.87	1284751.45	данные отсутствуют	данные отсутствуют
222	730554.2	1284740.47	данные отсутствуют	данные отсутствуют
223	730564.42	1284734.49	данные отсутствуют	данные отсутствуют
224	729981.22	1284692.82	данные отсутствуют	данные отсутствуют
225	729916.58	1284634	данные отсутствуют	данные отсутствуют
226	729924.4	1284636.77	данные отсутствуют	данные отсутствуют
227	729937.77	1284594.88	данные отсутствуют	данные отсутствуют
228	729883.24	1284571.66	данные отсутствуют	данные отсутствуют
229	729885.93	1284560.97	данные отсутствуют	данные отсутствуют
230	729845.86	1284544.79	данные отсутствуют	данные отсутствуют
231	729841.32	1284550.68	данные отсутствуют	данные отсутствуют
Государственный регистратор				ФГИС ЕГРН
полное наименование должности			подпись	инициалы, фамилия

М.П.

Выписка из Единого государственного реестра недвижимости об объекте недвижимости
Сведения о частях земельного участка

Земельный участок				
(вид объекта недвижимости)				
Лист № __ Раздела <u>4.2</u>		Всего листов раздела <u>4.2</u> : __		Всего разделов: __
30.09.2021 № 99/2021/420817999				
Кадастровый номер:			02:22:000000:4067	
Номер точки	Координаты, м		Описание закрепления на местности	Средняя квадратическая погрешность определения координат характерных точек границы части земельного участка, м
	X	Y		
1	2	3	4	5
232	729758.15	1284528.79	данные отсутствуют	данные отсутствуют
233	729749.22	1284533.55	данные отсутствуют	данные отсутствуют
234	729693.85	1284512.11	данные отсутствуют	данные отсутствуют
235	729442.07	1284406.27	данные отсутствуют	данные отсутствуют
236	729205.78	1284310.53	данные отсутствуют	данные отсутствуют
237	729057.97	1284281.67	данные отсутствуют	данные отсутствуют
238	730020.27	1289494.75	данные отсутствуют	данные отсутствуют
239	730028.14	1289504.9	данные отсутствуют	данные отсутствуют
240	729956.33	1289574.76	данные отсутствуют	данные отсутствуют
241	729861	1289657.48	данные отсутствуют	данные отсутствуют
242	729592.12	1289913.27	данные отсутствуют	данные отсутствуют
243	729588.14	1289909.49	данные отсутствуют	данные отсутствуют
244	729560.59	1289883.28	данные отсутствуют	данные отсутствуют
245	729832.69	1289624.42	данные отсутствуют	данные отсутствуют
246	729917.2	1289539.54	данные отсутствуют	данные отсутствуют
247	729972.52	1289508.69	данные отсутствуют	данные отсутствуют
248	729985.39	1289519.09	данные отсутствуют	данные отсутствуют
Государственный регистратор				ФГИС ЕГРН
полное наименование должности			подпись	инициалы, фамилия

М.П.

Земельный участок				
(вид объекта недвижимости)				
Лист № __ Раздела <u>4.2</u>		Всего листов раздела <u>4.2</u> : __		Всего разделов: __
30.09.2021 № 99/2021/420817999				
Кадастровый номер:			02:22:000000:4067	
Номер точки	Координаты, м		Описание закрепления на местности	Средняя квадратическая погрешность определения координат характерных точек границы части земельного участка, м
	X	Y		
1	2	3	4	5
249	730016.83	1289497.23	данные отсутствуют	данные отсутствуют
250	730016.81	1289497.17	данные отсутствуют	данные отсутствуют
251	728771.04	1289997.57	данные отсутствуют	данные отсутствуют
252	728770.87	1290073.65	данные отсутствуют	данные отсутствуют
252	728770.87	1290073.65	данные отсутствуют	данные отсутствуют
253	728760.54	1290076.44	данные отсутствуют	данные отсутствуют
254	728763.78	1289996.53	данные отсутствуют	данные отсутствуют
255	728770.65	1290120.66	данные отсутствуют	данные отсутствуют
255	728770.65	1290120.66	данные отсутствуют	данные отсутствуют
256	728769.45	1290375.07	данные отсутствуют	данные отсутствуют
257	728762.53	1290352.13	данные отсутствуют	данные отсутствуют
258	728760.35	1290120.78	данные отсутствуют	данные отсутствуют
259	728770.65	1290120.31	данные отсутствуют	данные отсутствуют
260	733408.48	1290060.36	данные отсутствуют	данные отсутствуют
261	733468.07	1290064.45	данные отсутствуют	данные отсутствуют
262	733742.21	1290090.13	данные отсутствуют	данные отсутствуют
263	733988.77	1290214.55	данные отсутствуют	данные отсутствуют
Государственный регистратор			ФГИС ЕГРН	
полное наименование должности			подпись	
			инициалы, фамилия	

М.П.

Раздел 4.2

Выписка из Единого государственного реестра недвижимости об объекте недвижимости
Сведения о частях земельного участка

Земельный участок				
(вид объекта недвижимости)				
Лист № __ Раздела <u>4.2</u>		Всего листов раздела <u>4.2</u> : __		Всего разделов: __
30.09.2021 № 99/2021/420817999				
Кадастровый номер:			02:22:000000:4067	
Номер точки	Координаты, м		Описание закрепления на местности	Средняя квадратическая погрешность определения координат характерных точек границы части земельного участка, м
	X	Y		
1	2	3	4	5
264	734210.72	1290332.5	данные отсутствуют	данные отсутствуют
265	734426.82	1290443.6	данные отсутствуют	данные отсутствуют
266	734419.38	1290469.62	данные отсутствуют	данные отсутствуют
266	734419.38	1290469.62	данные отсутствуют	данные отсутствуют
267	733767.93	1290116.66	данные отсутствуют	данные отсутствуют
268	733406.41	1290083.82	данные отсутствуют	данные отсутствуют
269	733406.26	1290083.73	данные отсутствуют	данные отсутствуют
270	732387.97	1289971.38	данные отсутствуют	данные отсутствуют
271	732594.23	1289988.58	данные отсутствуют	данные отсутствуют
272	732603.83	1289989.43	данные отсутствуют	данные отсутствуют
273	732326.23	1289975.89	данные отсутствуют	данные отсутствуют
274	728673.55	1284241.38	данные отсутствуют	данные отсутствуют
275	728806.68	1284244.83	данные отсутствуют	данные отсутствуют
276	729038.92	1284252.22	данные отсутствуют	данные отсутствуют
277	729175.24	1284255.67	данные отсутствуют	данные отсутствуют
278	729247.87	1284273.37	данные отсутствуют	данные отсутствуют
279	729000.91	1284284.16	данные отсутствуют	данные отсутствуют
Государственный регистратор			ФГИС ЕГРН	
полное наименование должности			подпись	
			инициалы, фамилия	

М.П.

Земельный участок				
(вид объекта недвижимости)				
Лист № __ Раздела 4.2		Всего листов раздела 4.2 : __		Всего разделов: __
30.09.2021 № 99/2021/420817999				
Кадастровый номер:			02:22:000000:4067	
Номер точки	Координаты, м		Описание закрепления на местности	Средняя квадратическая погрешность определения координат характерных точек границы части земельного участка, м
	X	Y		
1	2	3	4	5
280	728674.2	1284274.33	данные отсутствуют	данные отсутствуют
281	728645.59	1284267.72	данные отсутствуют	данные отсутствуют
282	728643.6	1284241.12	данные отсутствуют	данные отсутствуют
283	734343.12	1289135.9	данные отсутствуют	данные отсутствуют
284	734538.14	1289240.19	данные отсутствуют	данные отсутствуют
285	734538.14	1289241.71	данные отсутствуют	данные отсутствуют
285	734538.14	1289241.71	данные отсутствуют	данные отсутствуют
286	734540.38	1289241.71	данные отсутствуют	данные отсутствуют
286	734540.38	1289241.71	данные отсутствуют	данные отсутствуют
287	734540.38	1289241.39	данные отсутствуют	данные отсутствуют
288	734673.15	1289312.39	данные отсутствуют	данные отсутствуют
289	734665.26	1289346.73	данные отсутствуют	данные отсутствуют
290	734332.8	1289168.95	данные отсутствуют	данные отсутствуют
291	734066.67	1289233.88	данные отсутствуют	данные отсутствуют
292	733753.81	1289551.22	данные отсутствуют	данные отсутствуют
293	733424.47	1289892.01	данные отсутствуют	данные отсутствуют
294	733429.63	1289837.74	данные отсутствуют	данные отсутствуют
Государственный регистратор			ФГИС ЕГРН	
полное наименование должности			подпись	
			инициалы, фамилия	

М.П.

Раздел 4.2

Земельный участок				
(вид объекта недвижимости)				
Лист № __ Раздела 4.2		Всего листов раздела 4.2 : __		Всего разделов: __
30.09.2021 № 99/2021/420817999				
Кадастровый номер:			02:22:000000:4067	
Номер точки	Координаты, м		Описание закрепления на местности	Средняя квадратическая погрешность определения координат характерных точек границы части земельного участка, м
	X	Y		
1	2	3	4	5
295	733729.45	1289527.5	данные отсутствуют	данные отсутствуют
296	734045.8	1289206.6	данные отсутствуют	данные отсутствуют
297	734331.06	1289134.37	данные отсутствуют	данные отсутствуют
298	733578.15	1289706.88	данные отсутствуют	данные отсутствуют
299	733576.59	1289708.47	данные отсутствуют	данные отсутствуют
300	733578.19	1289710.04	данные отсутствуют	данные отсутствуют
301	733579.75	1289708.44	данные отсутствуют	данные отсутствуют
302	733742.05	1289539.09	данные отсутствуют	данные отсутствуют
303	733740.49	1289540.69	данные отсутствуют	данные отсутствуют
304	733742.09	1289542.25	данные отсутствуют	данные отсутствуют
305	733743.65	1289540.65	данные отсутствуют	данные отсутствуют
306	733899.35	1289378.69	данные отсутствуют	данные отсутствуют
307	733897.79	1289380.29	данные отсутствуют	данные отсутствуют
308	733899.39	1289381.85	данные отсутствуют	данные отсутствуют
309	733900.95	1289380.26	данные отсутствуют	данные отсутствуют
310	734512.61	1289244.97	данные отсутствуют	данные отсутствуют
310	734512.61	1289244.97	данные отсутствуют	данные отсутствуют
Государственный регистратор			ФГИС ЕГРН	
полное наименование должности			подпись	
			инициалы, фамилия	

М.П.

Земельный участок				
(вид объекта недвижимости)				
Лист № __ Раздела 4.2		Всего листов раздела 4.2 : __		Всего разделов: __
30.09.2021 № 99/2021/420817999				
Кадастровый номер:			02:22:000000:4067	
Номер точки	Координаты, м		Описание закрепления на местности	Средняя квадратическая погрешность определения координат характерных точек границы части земельного участка, м
	X	Y		
1	2	3	4	5
311	734511.56	1289246.94	данные отсутствуют	данные отсутствуют
311	734511.56	1289246.94	данные отсутствуют	данные отсутствуют
312	734513.53	1289247.99	данные отсутствуют	данные отсутствуют
312	734513.53	1289247.99	данные отсутствуют	данные отсутствуют
313	734514.58	1289246.02	данные отсутствуют	данные отсутствуют
313	734514.58	1289246.02	данные отсутствуют	данные отсутствуют
314	734058.08	1289216.68	данные отсутствуют	данные отсутствуют
315	734056.52	1289218.28	данные отсутствуют	данные отсутствуют
316	734058.11	1289219.84	данные отсутствуют	данные отсутствуют
317	734059.68	1289218.25	данные отсутствуют	данные отсутствуют
318	734333.6	1289148.9	данные отсутствуют	данные отсутствуют
318	734333.6	1289148.9	данные отсутствуют	данные отсутствуют
319	734332.54	1289150.87	данные отсутствуют	данные отсутствуют
319	734332.54	1289150.87	данные отсутствуют	данные отсутствуют
320	734334.51	1289151.93	данные отсутствуют	данные отсутствуют
320	734334.51	1289151.93	данные отсутствуют	данные отсутствуют
321	734335.57	1289149.96	данные отсутствуют	данные отсутствуют
Государственный регистратор			ФГИС ЕГРН	
полное наименование должности			подпись	
			инициалы, фамилия	

М.П.

Раздел 4.2

Выписка из Единого государственного реестра недвижимости об объекте недвижимости
Сведения о частях земельного участка

Земельный участок				
(вид объекта недвижимости)				
Лист № __ Раздела 4.2		Всего листов раздела 4.2 : __		Всего разделов: __
30.09.2021 № 99/2021/420817999				
Кадастровый номер:			02:22:000000:4067	
Номер точки	Координаты, м		Описание закрепления на местности	Средняя квадратическая погрешность определения координат характерных точек границы части земельного участка, м
	X	Y		
1	2	3	4	5
321	734335.57	1289149.96	данные отсутствуют	данные отсутствуют
322	733386.23	1289931.58	данные отсутствуют	данные отсутствуют
323	733282.01	1290039.43	данные отсутствуют	данные отсутствуют
324	733237.81	1290036.14	данные отсутствуют	данные отсутствуют
325	733241.67	1290032.24	данные отсутствуют	данные отсутствуют
326	733392.55	1289876.12	данные отсутствуют	данные отсутствуют
327	733703.96	1288766	данные отсутствуют	данные отсутствуют
328	733911.27	1288878.54	данные отсутствуют	данные отсутствуют
329	734064.56	1288960.42	данные отсутствуют	данные отсутствуют
330	734062.98	1288960.42	данные отсутствуют	данные отсутствуют
330	734062.98	1288960.42	данные отсутствуют	данные отсутствуют
331	734062.98	1288962.66	данные отсутствуют	данные отсутствуют
331	734062.98	1288962.66	данные отсутствуют	данные отсутствуют
332	734065.22	1288962.66	данные отсутствуют	данные отсутствуют
332	734065.22	1288962.66	данные отсутствуют	данные отсутствуют
333	734065.22	1288960.77	данные отсутствуют	данные отсутствуют
334	734126.43	1288993.47	данные отсутствуют	данные отсутствуют
Государственный регистратор			ФГИС ЕГРН	
полное наименование должности			подпись	
			инициалы, фамилия	

М.П.

Выписка из Единого государственного реестра недвижимости об объекте недвижимости
Сведения о частях земельного участка

Земельный участок				
(вид объекта недвижимости)				
Лист № _____ Раздела 4.2		Всего листов раздела 4.2 : _____		Всего разделов: _____
30.09.2021 № 99/2021/420817999				
Кадастровый номер:			02:22:000000:4067	
Номер точки	Координаты, м		Описание закрепления на местности	Средняя квадратическая погрешность определения координат характерных точек границы части земельного участка, м
	X	Y		
1	2	3	4	5
335	734339.84	1289105.72	данные отсутствуют	данные отсутствуют
336	734678.67	1289288.4	данные отсутствуют	данные отсутствуют
337	734667.97	1289334.9	данные отсутствуют	данные отсутствуют
338	734318.31	1289146.38	данные отсутствуют	данные отсутствуют
339	734196.84	1289082.49	данные отсутствуют	данные отсутствуют
340	734202.86	1289081.17	данные отсутствуют	данные отсутствуют
341	734200.6	1289070.84	данные отсутствуют	данные отсутствуют
342	734191.11	1289072.91	данные отсутствуют	данные отсутствуют
343	734192.74	1289080.33	данные отсутствуют	данные отсутствуют
344	734104.95	1289034.15	данные отсутствуют	данные отсутствуют
345	733889.52	1288919.08	данные отсутствуют	данные отсутствуют
346	733682.29	1288806.57	данные отсутствуют	данные отсутствуют
347	733580.38	1288752.35	данные отсутствуют	данные отсутствуют
348	733584.86	1288729.71	данные отсутствуют	данные отсутствуют
348	733584.86	1288729.71	данные отсутствуют	данные отсутствуют
349	733559.94	1288719.32	данные отсутствуют	данные отсутствуют
350	733555.81	1288739.28	данные отсутствуют	данные отсутствуют
Государственный регистратор			ФГИС ЕГРН	
полное наименование должности			подпись	
			инициалы, фамилия	

М.П.

Выписка из Единого государственного реестра недвижимости об объекте недвижимости
Сведения о частях земельного участка

Земельный участок				
(вид объекта недвижимости)				
Лист № _____ Раздела 4.2		Всего листов раздела 4.2 : _____		Всего разделов: _____
30.09.2021 № 99/2021/420817999				
Кадастровый номер:			02:22:000000:4067	
Номер точки	Координаты, м		Описание закрепления на местности	Средняя квадратическая погрешность определения координат характерных точек границы части земельного участка, м
	X	Y		
1	2	3	4	5
351	733179.18	1288538.91	данные отсутствуют	данные отсутствуют
352	733179.91	1288537.05	данные отсутствуют	данные отсутствуют
353	733194.76	1288503.05	данные отсутствуют	данные отсутствуют
353	733194.76	1288503.05	данные отсутствуют	данные отсутствуют
354	733203.26	1288499.62	данные отсутствуют	данные отсутствуют
355	734538.14	1289239.47	данные отсутствуют	данные отсутствуют
355	734538.14	1289239.47	данные отсутствуют	данные отсутствуют
356	734540.38	1289239.47	данные отсутствуют	данные отсутствуют
356	734540.38	1289239.47	данные отсутствуют	данные отсутствуют
357	734514.1	1289201.17	данные отсутствуют	данные отсутствуют
357	734514.1	1289201.17	данные отсутствуют	данные отсутствуют
358	734514.1	1289203.41	данные отсутствуют	данные отсутствуют
358	734514.1	1289203.41	данные отсутствуют	данные отсутствуют
359	734516.34	1289203.41	данные отсутствуют	данные отсутствуют
359	734516.34	1289203.41	данные отсутствуют	данные отсутствуют
360	734516.34	1289201.17	данные отсутствуют	данные отсутствуют
360	734516.34	1289201.17	данные отсутствуют	данные отсутствуют
Государственный регистратор			ФГИС ЕГРН	
полное наименование должности			подпись	
			инициалы, фамилия	

М.П.

Земельный участок				
(вид объекта недвижимости)				
Лист № _____ Раздела <u>4.2</u>		Всего листов раздела <u>4.2</u> : _____		Всего разделов: _____
30.09.2021 № 99/2021/420817999				
Кадастровый номер:			02:22:000000:4067	
Номер точки	Координаты, м		Описание закрепления на местности	Средняя квадратическая погрешность определения координат характерных точек границы части земельного участка, м
	X	Y		
1	2	3	4	5
361	734327.6	1289126.73	данные отсутствуют	данные отсутствуют
362	734327.6	1289128.97	данные отсутствуют	данные отсутствуют
363	734329.84	1289128.97	данные отсутствуют	данные отсутствуют
364	734329.84	1289126.73	данные отсутствуют	данные отсутствуют
364	734329.84	1289126.73	данные отсутствуют	данные отсутствуют
365	734292.51	1289083.01	данные отсутствуют	данные отсутствуют
365	734292.51	1289083.01	данные отсутствуют	данные отсутствуют
366	734292.51	1289085.25	данные отсутствуют	данные отсутствуют
366	734292.51	1289085.25	данные отсутствуют	данные отсутствуют
367	734294.75	1289085.25	данные отсутствуют	данные отсутствуют
367	734294.75	1289085.25	данные отсутствуют	данные отсутствуют
368	734294.75	1289083.01	данные отсутствуют	данные отсутствуют
368	734294.75	1289083.01	данные отсутствуют	данные отсутствуют
369	734115.65	1289013.42	данные отсутствуют	данные отсутствуют
370	734115.65	1289015.66	данные отсутствуют	данные отсутствуют
371	734117.89	1289015.66	данные отсутствуют	данные отсутствуют
372	734117.89	1289013.42	данные отсутствуют	данные отсутствуют
Государственный регистратор			ФГИС ЕГРН	
полное наименование должности			подпись	
			инициалы, фамилия	

М.П.

Раздел 4.2

Выписка из Единого государственного реестра недвижимости об объекте недвижимости
Сведения о частях земельного участка

Земельный участок				
(вид объекта недвижимости)				
Лист № _____ Раздела <u>4.2</u>		Всего листов раздела <u>4.2</u> : _____		Всего разделов: _____
30.09.2021 № 99/2021/420817999				
Кадастровый номер:			02:22:000000:4067	
Номер точки	Координаты, м		Описание закрепления на местности	Средняя квадратическая погрешность определения координат характерных точек границы части земельного участка, м
	X	Y		
1	2	3	4	5
373	733900.11	1288898.36	данные отсутствуют	данные отсутствуют
374	733900.11	1288900.6	данные отсутствуют	данные отсутствуют
375	733902.35	1288900.6	данные отсутствуют	данные отсутствуют
376	733902.35	1288898.36	данные отсутствуют	данные отсутствуют
376	733902.35	1288898.36	данные отсутствуют	данные отсутствуют
377	733839.69	1288841.19	данные отсутствуют	данные отсутствуют
377	733839.69	1288841.19	данные отсутствуют	данные отсутствуют
378	733839.69	1288843.43	данные отсутствуют	данные отсутствуют
378	733839.69	1288843.43	данные отсутствуют	данные отсутствуют
379	733841.93	1288843.43	данные отсутствуют	данные отсутствуют
379	733841.93	1288843.43	данные отсутствуют	данные отсутствуют
380	733841.93	1288841.19	данные отсутствуют	данные отсутствуют
380	733841.93	1288841.19	данные отсутствуют	данные отсутствуют
381	733692.07	1288786.79	данные отсутствуют	данные отсутствуют
381	733692.07	1288786.79	данные отсутствуют	данные отсутствуют
382	733692.07	1288789.03	данные отсутствуют	данные отсутствуют
383	733694.31	1288789.03	данные отсутствуют	данные отсутствуют
Государственный регистратор			ФГИС ЕГРН	
полное наименование должности			подпись	
			инициалы, фамилия	

М.П.

Выписка из Единого государственного реестра недвижимости об объекте недвижимости
Сведения о частях земельного участка

Земельный участок				
(вид объекта недвижимости)				
Лист № _____ Раздела 4.2		Всего листов раздела 4.2 : _____		Всего разделов: _____
30.09.2021 № 99/2021/420817999				
Кадастровый номер:			02:22:000000:4067	
Номер точки	Координаты, м		Описание закрепления на местности	Средняя квадратическая погрешность определения координат характерных точек границы части земельного участка, м
	X	Y		
1	2	3	4	5
384	733694.31	1288786.79	данные отсутствуют	данные отсутствуют
384	733694.31	1288786.79	данные отсутствуют	данные отсутствуют
385	733610.15	1288718.74	данные отсутствуют	данные отсутствуют
385	733610.15	1288718.74	данные отсутствуют	данные отсутствуют
386	733610.15	1288720.98	данные отсутствуют	данные отсутствуют
386	733610.15	1288720.98	данные отсутствуют	данные отсутствуют
387	733612.39	1288720.98	данные отсутствуют	данные отсутствуют
387	733612.39	1288720.98	данные отсутствуют	данные отсутствуют
388	733612.39	1288718.74	данные отсутствуют	данные отсутствуют
388	733612.39	1288718.74	данные отсутствуют	данные отсутствуют
389	733476.01	1288671.33	данные отсутствуют	данные отсутствуют
389	733476.01	1288671.33	данные отсутствуют	данные отсутствуют
390	733476.01	1288673.57	данные отсутствуют	данные отсутствуют
391	733478.25	1288673.57	данные отсутствуют	данные отсутствуют
391	733478.25	1288673.57	данные отсутствуют	данные отсутствуют
392	733478.25	1288671.33	данные отсутствуют	данные отсутствуют
392	733478.25	1288671.33	данные отсутствуют	данные отсутствуют
Государственный регистратор				ФГИС ЕГРН
полное наименование должности			подпись	инициалы, фамилия

М.П.

Выписка из Единого государственного реестра недвижимости об объекте недвижимости
Сведения о частях земельного участка

Земельный участок				
(вид объекта недвижимости)				
Лист № _____ Раздела 4.2		Всего листов раздела 4.2 : _____		Всего разделов: _____
30.09.2021 № 99/2021/420817999				
Кадастровый номер:			02:22:000000:4067	
Номер точки	Координаты, м		Описание закрепления на местности	Средняя квадратическая погрешность определения координат характерных точек границы части земельного участка, м
	X	Y		
1	2	3	4	5
393	733380.09	1288595.56	данные отсутствуют	данные отсутствуют
393	733380.09	1288595.56	данные отсутствуют	данные отсутствуют
394	733380.09	1288597.8	данные отсутствуют	данные отсутствуют
394	733380.09	1288597.8	данные отсутствуют	данные отсутствуют
395	733382.33	1288597.8	данные отсутствуют	данные отсутствуют
395	733382.33	1288597.8	данные отсутствуют	данные отсутствуют
396	733382.33	1288595.56	данные отсутствуют	данные отсутствуют
396	733382.33	1288595.56	данные отсутствуют	данные отсутствуют
397	733268.65	1288560.78	данные отсутствуют	данные отсутствуют
397	733268.65	1288560.78	данные отсутствуют	данные отсутствуют
398	733268.65	1288563.02	данные отсутствуют	данные отсутствуют
399	733270.89	1288563.02	данные отсутствуют	данные отсутствуют
399	733270.89	1288563.02	данные отсутствуют	данные отсутствуют
400	733270.89	1288560.78	данные отсутствуют	данные отсутствуют
400	733270.89	1288560.78	данные отсутствуют	данные отсутствуют
401	730485.72	1287048.99	данные отсутствуют	данные отсутствуют
402	730485.63	1287048.99	данные отсутствуют	данные отсутствуют
Государственный регистратор				ФГИС ЕГРН
полное наименование должности			подпись	инициалы, фамилия

М.П.

Земельный участок				
(вид объекта недвижимости)				
Лист № __ Раздела <u>4.2</u>		Всего листов раздела <u>4.2</u> : __		Всего разделов: __
30.09.2021 № 99/2021/420817999				
Кадастровый номер:			02:22:000000:4067	
Номер точки	Координаты, м		Описание закрепления на местности	Средняя квадратическая погрешность определения координат характерных точек границы части земельного участка, м
	X	Y		
1	2	3	4	5
402	730485.63	1287048.99	данные отсутствуют	данные отсутствуют
403	730485.63	1287051.23	данные отсутствуют	данные отсутствуют
403	730485.63	1287051.23	данные отсутствуют	данные отсутствуют
404	730487.87	1287051.23	данные отсутствуют	данные отсутствуют
404	730487.87	1287051.23	данные отсутствуют	данные отсутствуют
405	730487.87	1287050.15	данные отсутствуют	данные отсутствуют
406	730530.29	1287072.96	данные отсутствуют	данные отсутствуют
407	730708.14	1287167.08	данные отсутствуют	данные отсутствуют
408	730706.92	1287167.08	данные отсутствуют	данные отсутствуют
408	730706.92	1287167.08	данные отсутствуют	данные отсутствуют
409	730706.92	1287169.32	данные отсутствуют	данные отсутствуют
409	730706.92	1287169.32	данные отсутствуют	данные отсутствуют
410	730709.16	1287169.32	данные отсутствуют	данные отсутствуют
410	730709.16	1287169.32	данные отсутствуют	данные отсутствуют
411	730709.16	1287167.62	данные отсутствуют	данные отсутствуют
412	730751.9	1287190.24	данные отсутствуют	данные отсутствуют
413	730903.25	1287271.25	данные отсутствуют	данные отсутствуют
Государственный регистратор			ФГИС ЕГРН	
полное наименование должности			подпись	
			инициалы, фамилия	

М.П.

Раздел 4.2

Выписка из Единого государственного реестра недвижимости об объекте недвижимости
Сведения о частях земельного участка

Земельный участок				
(вид объекта недвижимости)				
Лист № __ Раздела <u>4.2</u>		Всего листов раздела <u>4.2</u> : __		Всего разделов: __
30.09.2021 № 99/2021/420817999				
Кадастровый номер:			02:22:000000:4067	
Номер точки	Координаты, м		Описание закрепления на местности	Средняя квадратическая погрешность определения координат характерных точек границы части земельного участка, м
	X	Y		
1	2	3	4	5
414	730901.31	1287271.25	данные отсутствуют	данные отсутствуют
414	730901.31	1287271.25	данные отсутствуют	данные отсутствуют
415	730901.31	1287273.49	данные отсутствуют	данные отсутствуют
415	730901.31	1287273.49	данные отсутствуют	данные отсутствуют
416	730903.55	1287273.49	данные отсутствуют	данные отсутствуют
416	730903.55	1287273.49	данные отсутствуют	данные отсутствуют
417	730903.55	1287271.41	данные отсутствуют	данные отсутствуют
418	731092.28	1287372.43	данные отсутствуют	данные отсутствуют
419	731091	1287372.43	данные отсутствуют	данные отсутствуют
419	731091	1287372.43	данные отсутствуют	данные отсутствуют
420	731091	1287374.67	данные отсутствуют	данные отсутствуют
420	731091	1287374.67	данные отсутствуют	данные отсутствуют
421	731093.24	1287374.67	данные отсутствуют	данные отсутствуют
421	731093.24	1287374.67	данные отсутствуют	данные отсутствуют
422	731093.24	1287372.94	данные отсутствуют	данные отсутствуют
423	731193.19	1287426.44	данные отсутствуют	данные отсутствуют
424	731251.09	1287457.19	данные отсутствуют	данные отсутствуют
Государственный регистратор			ФГИС ЕГРН	
полное наименование должности			подпись	
			инициалы, фамилия	

М.П.

Выписка из Единого государственного реестра недвижимости об объекте недвижимости
Сведения о частях земельного участка

Земельный участок				
(вид объекта недвижимости)				
Лист № __ Раздела <u>4.2</u>		Всего листов раздела <u>4.2</u> : __		Всего разделов: __
30.09.2021 № 99/2021/420817999				
Кадастровый номер:			02:22:000000:4067	
Номер точки	Координаты, м		Описание закрепления на местности	Средняя квадратическая погрешность определения координат характерных точек границы части земельного участка, м
	X	Y		
1	2	3	4	5
425	731249.56	1287457.19	данные отсутствуют	данные отсутствуют
425	731249.56	1287457.19	данные отсутствуют	данные отсутствуют
426	731249.56	1287459.43	данные отсутствуют	данные отсутствуют
426	731249.56	1287459.43	данные отсутствуют	данные отсутствуют
427	731251.8	1287459.43	данные отсутствуют	данные отсутствуют
427	731251.8	1287459.43	данные отсутствуют	данные отсутствуют
428	731251.8	1287457.57	данные отсутствуют	данные отсутствуют
429	731306.92	1287486.84	данные отсутствуют	данные отсутствуют
430	731309.42	1287540.25	данные отсутствуют	данные отсутствуют
431	731171.63	1287467.07	данные отсутствуют	данные отсутствуют
432	730730.34	1287230.88	данные отсутствуют	данные отсутствуют
433	730508.7	1287113.58	данные отсутствуют	данные отсутствуют
434	730320.26	1287012.24	данные отсутствуют	данные отсутствуют
435	730331.77	1286966.2	данные отсутствуют	данные отсутствуют
436	731182.78	1287446.54	данные отсутствуют	данные отсутствуют
436	731182.78	1287446.54	данные отсутствуют	данные отсутствуют
437	731182.78	1287448.78	данные отсутствуют	данные отсутствуют
Государственный регистратор			ФГИС ЕГРН	
полное наименование должности			подпись	
			инициалы, фамилия	

М.П.

Выписка из Единого государственного реестра недвижимости об объекте недвижимости
Сведения о частях земельного участка

Земельный участок				
(вид объекта недвижимости)				
Лист № __ Раздела <u>4.2</u>		Всего листов раздела <u>4.2</u> : __		Всего разделов: __
30.09.2021 № 99/2021/420817999				
Кадастровый номер:			02:22:000000:4067	
Номер точки	Координаты, м		Описание закрепления на местности	Средняя квадратическая погрешность определения координат характерных точек границы части земельного участка, м
	X	Y		
1	2	3	4	5
438	731185.02	1287448.78	данные отсутствуют	данные отсутствуют
439	731185.02	1287446.54	данные отсутствуют	данные отсутствуют
439	731185.02	1287446.54	данные отсутствуют	данные отсутствуют
440	730963.75	1287328.66	данные отсутствуют	данные отсутствуют
440	730963.75	1287328.66	данные отсутствуют	данные отсутствуют
441	730963.75	1287330.99	данные отсутствуют	данные отсутствуют
441	730963.75	1287330.99	данные отсутствуют	данные отсутствуют
442	730965.99	1287330.99	данные отсутствуют	данные отсутствуют
442	730965.99	1287330.99	данные отсутствуют	данные отсутствуют
443	730965.99	1287328.66	данные отсутствуют	данные отсутствуют
443	730965.99	1287328.66	данные отсутствуют	данные отсутствуют
444	730741.27	1287210.77	данные отсутствуют	данные отсутствуют
444	730741.27	1287210.77	данные отсутствуют	данные отсутствуют
445	730741.27	1287213.01	данные отсутствуют	данные отсутствуют
446	730743.51	1287213.01	данные отсутствуют	данные отсутствуют
446	730743.51	1287213.01	данные отсутствуют	данные отсутствуют
447	730743.51	1287210.77	данные отсутствуют	данные отсутствуют
Государственный регистратор			ФГИС ЕГРН	
полное наименование должности			подпись	
			инициалы, фамилия	

М.П.

Земельный участок				
(вид объекта недвижимости)				
Лист № _____ Раздела 4.2		Всего листов раздела 4.2 : _____		Всего разделов: _____
30.09.2021 № 99/2021/420817999				
Кадастровый номер:			02:22:000000:4067	
Номер точки	Координаты, м		Описание закрепления на местности	Средняя квадратическая погрешность определения координат характерных точек границы части земельного участка, м
	X	Y		
1	2	3	4	5
447	730743.51	1287210.77	данные отсутствуют	данные отсутствуют
448	730518.89	1287091.25	данные отсутствуют	данные отсутствуют
448	730518.89	1287091.25	данные отсутствуют	данные отсутствуют
449	730518.89	1287093.49	данные отсутствуют	данные отсутствуют
450	730521.13	1287093.49	данные отсутствуют	данные отсутствуют
450	730521.13	1287093.49	данные отсутствуют	данные отсутствуют
451	730521.13	1287091.25	данные отсутствуют	данные отсутствуют
451	730521.13	1287091.25	данные отсутствуют	данные отсутствуют
452	728886.84	1286192.91	данные отсутствуют	данные отсутствуют
453	729480.17	1286510.83	данные отсутствуют	данные отсутствуют
454	729478.39	1286510.83	данные отсутствуют	данные отсутствуют
454	729478.39	1286510.83	данные отсутствуют	данные отсутствуют
455	729478.39	1286513.07	данные отсутствуют	данные отсутствуют
455	729478.39	1286513.07	данные отсутствуют	данные отсутствуют
456	729480.63	1286513.07	данные отсутствуют	данные отсутствуют
456	729480.63	1286513.07	данные отсутствуют	данные отсутствуют
457	729480.63	1286511.08	данные отсутствуют	данные отсутствуют
Государственный регистратор			ФГИС ЕГРН	
полное наименование должности			подпись	
			инициалы, фамилия	

М.П.

Земельный участок				
(вид объекта недвижимости)				
Лист № _____ Раздела 4.2		Всего листов раздела 4.2 : _____		Всего разделов: _____
30.09.2021 № 99/2021/420817999				
Кадастровый номер:			02:22:000000:4067	
Номер точки	Координаты, м		Описание закрепления на местности	Средняя квадратическая погрешность определения координат характерных точек границы части земельного участка, м
	X	Y		
1	2	3	4	5
458	729705.11	1286631.36	данные отсутствуют	данные отсутствуют
459	729637.25	1286647.18	данные отсутствуют	данные отсутствуют
460	728915.04	1286260.2	данные отсутствуют	данные отсутствуют
461	729507.97	1286550.83	данные отсутствуют	данные отсутствуют
461	729507.97	1286550.83	данные отсутствуют	данные отсутствуют
462	729507.97	1286553.07	данные отсутствуют	данные отсутствуют
462	729507.97	1286553.07	данные отсутствуют	данные отсутствуют
463	729510.21	1286553.07	данные отсутствуют	данные отсутствуют
463	729510.21	1286553.07	данные отсутствуют	данные отсутствуют
464	729510.21	1286550.83	данные отсутствуют	данные отсутствуют
464	729510.21	1286550.83	данные отсутствуют	данные отсутствуют
465	729306.14	1286442.5	данные отсутствуют	данные отсутствуют
465	729306.14	1286442.5	данные отсутствуют	данные отсутствуют
466	729306.14	1286444.74	данные отсутствуют	данные отсутствуют
466	729306.14	1286444.74	данные отсутствуют	данные отсутствуют
467	729308.38	1286444.74	данные отсутствуют	данные отсутствуют
467	729308.38	1286444.74	данные отсутствуют	данные отсутствуют
Государственный регистратор			ФГИС ЕГРН	
полное наименование должности			подпись	
			инициалы, фамилия	

М.П.

Выписка из Единого государственного реестра недвижимости об объекте недвижимости
Сведения о частях земельного участка

Земельный участок				
(вид объекта недвижимости)				
Лист № _____ Раздела <u>4.2</u>		Всего листов раздела <u>4.2</u> : _____		Всего разделов: _____
30.09.2021 № 99/2021/420817999				
Кадастровый номер:			02:22:000000:4067	
Номер точки	Координаты, м		Описание закрепления на местности	Средняя квадратическая погрешность определения координат характерных точек границы части земельного участка, м
	X	Y		
1	2	3	4	5
468	729308.38	1286442.5	данные отсутствуют	данные отсутствуют
468	729308.38	1286442.5	данные отсутствуют	данные отсутствуют
469	729245.62	1286386.37	данные отсутствуют	данные отсутствуют
469	729245.62	1286386.37	данные отсутствуют	данные отсутствуют
470	729245.62	1286388.61	данные отсутствуют	данные отсутствуют
470	729245.62	1286388.61	данные отсутствуют	данные отсутствуют
471	729247.86	1286388.61	данные отсутствуют	данные отсутствуют
471	729247.86	1286388.61	данные отсутствуют	данные отсутствуют
472	729247.86	1286386.37	данные отсутствуют	данные отсутствуют
472	729247.86	1286386.37	данные отсутствуют	данные отсутствуют
473	729084.78	1286324.51	данные отсутствуют	данные отсутствуют
473	729084.78	1286324.51	данные отсутствуют	данные отсутствуют
474	729084.78	1286326.75	данные отсутствуют	данные отсутствуют
474	729084.78	1286326.75	данные отсутствуют	данные отсутствуют
475	729087.02	1286326.75	данные отсутствуют	данные отсутствуют
475	729087.02	1286326.75	данные отсутствуют	данные отсутствуют
476	729087.02	1286324.51	данные отсутствуют	данные отсутствуют
Государственный регистратор			ФГИС ЕГРН	
полное наименование должности			подпись	
			инициалы, фамилия	

М.П.

Выписка из Единого государственного реестра недвижимости об объекте недвижимости
Сведения о частях земельного участка

Земельный участок				
(вид объекта недвижимости)				
Лист № _____ Раздела <u>4.2</u>		Всего листов раздела <u>4.2</u> : _____		Всего разделов: _____
30.09.2021 № 99/2021/420817999				
Кадастровый номер:			02:22:000000:4067	
Номер точки	Координаты, м		Описание закрепления на местности	Средняя квадратическая погрешность определения координат характерных точек границы части земельного участка, м
	X	Y		
1	2	3	4	5
476	729087.02	1286324.51	данные отсутствуют	данные отсутствуют
477	729034.23	1286273.38	данные отсутствуют	данные отсутствуют
477	729034.23	1286273.38	данные отсутствуют	данные отсутствуют
478	729034.23	1286275.62	данные отсутствуют	данные отсутствуют
478	729034.23	1286275.62	данные отсутствуют	данные отсутствуют
479	729036.47	1286275.62	данные отсутствуют	данные отсутствуют
479	729036.47	1286275.62	данные отсутствуют	данные отсутствуют
480	729036.47	1286273.38	данные отсутствуют	данные отсутствуют
480	729036.47	1286273.38	данные отсутствуют	данные отсутствуют
481	728743.74	1286116.23	данные отсутствуют	данные отсутствуют
482	728743.74	1286117.69	данные отсутствуют	данные отсутствуют
482	728743.74	1286117.69	данные отсутствуют	данные отсутствуют
483	728745.98	1286117.69	данные отсутствуют	данные отсутствуют
483	728745.98	1286117.69	данные отсутствуют	данные отсутствуют
484	728745.98	1286117.43	данные отсутствуют	данные отсутствуют
485	728799.33	1286146.02	данные отсутствуют	данные отсутствуют
486	728806.43	1286171.04	данные отсутствуют	данные отсутствуют
Государственный регистратор			ФГИС ЕГРН	
полное наименование должности			подпись	
			инициалы, фамилия	

М.П.

Земельный участок				
(вид объекта недвижимости)				
Лист № _____ Раздела 4.2		Всего листов раздела 4.2 : _____		Всего разделов: _____
30.09.2021 № 99/2021/420817999				
Кадастровый номер:			02:22:000000:4067	
Номер точки	Координаты, м		Описание закрепления на местности	Средняя квадратическая погрешность определения координат характерных точек границы части земельного участка, м
	X	Y		
1	2	3	4	5
486	728806.43	1286171.04	данные отсутствуют	данные отсутствуют
486	728806.43	1286171.04	данные отсутствуют	данные отсутствуют
487	728820.44	1286209.51	данные отсутствуют	данные отсутствуют
488	728607.42	1286095.36	данные отсутствуют	данные отсутствуют
489	728679.75	1286081.94	данные отсутствуют	данные отсутствуют
490	728650.76	1286092.15	данные отсутствуют	данные отсутствуют
490	728650.76	1286092.15	данные отсутствуют	данные отсутствуют
491	728650.75	1286094.3	данные отсутствуют	данные отсутствуют
492	728652.9	1286094.31	данные отсутствуют	данные отсутствуют
492	728652.9	1286094.31	данные отсутствуют	данные отсутствуют
493	728652.9	1286092.14	данные отсутствуют	данные отсутствуют
493	728652.9	1286092.14	данные отсутствуют	данные отсутствуют
494	731209.41	1287312.21	данные отсутствуют	данные отсутствуют
494	731209.41	1287312.21	данные отсутствуют	данные отсутствуют
495	731259.04	1287333.8	данные отсутствуют	данные отсутствуют
495	731259.04	1287333.8	данные отсутствуют	данные отсутствуют
496	731310.84	1287376.96	данные отсутствуют	данные отсутствуют
Государственный регистратор			ФГИС ЕГРН	
полное наименование должности			подпись	
			инициалы, фамилия	

М.П.

Раздел 4.2

Выписка из Единого государственного реестра недвижимости об объекте недвижимости
Сведения о частях земельного участка

Земельный участок				
(вид объекта недвижимости)				
Лист № _____ Раздела 4.2		Всего листов раздела 4.2 : _____		Всего разделов: _____
30.09.2021 № 99/2021/420817999				
Кадастровый номер:			02:22:000000:4067	
Номер точки	Координаты, м		Описание закрепления на местности	Средняя квадратическая погрешность определения координат характерных точек границы части земельного участка, м
	X	Y		
1	2	3	4	5
496	731310.84	1287376.96	данные отсутствуют	данные отсутствуют
497	731313.04	1287377.47	данные отсутствуют	данные отсутствуют
498	731317	1287443.08	данные отсутствуют	данные отсутствуют
499	731303.61	1287558.98	данные отсутствуют	данные отсутствуют
500	731293.46	1287373.56	данные отсутствуют	данные отсутствуют
501	731177.7	1287300.26	данные отсутствуют	данные отсутствуют
502	731085.31	1284405.01	данные отсутствуют	данные отсутствуют
503	731064.23	1284434	данные отсутствуют	данные отсутствуют
503	731064.23	1284434	данные отсутствуют	данные отсутствуют
504	730998.56	1284466.29	данные отсутствуют	данные отсутствуют
505	731001.26	1284463.84	данные отсутствуют	данные отсутствуют
506	731071.87	1284418.72	данные отсутствуют	данные отсутствуют
507	730559.17	1286859.11	данные отсутствуют	данные отсутствуют
508	730583.55	1286871.96	данные отсутствуют	данные отсутствуют
508	730583.55	1286871.96	данные отсутствуют	данные отсутствуют
509	730658.28	1286924.17	данные отсутствуют	данные отсутствуют
510	730564.18	1286865.31	данные отсутствуют	данные отсутствуют
Государственный регистратор			ФГИС ЕГРН	
полное наименование должности			подпись	
			инициалы, фамилия	

М.П.

Земельный участок				
(вид объекта недвижимости)				
Лист № _____ Раздела 4.2		Всего листов раздела 4.2 : _____		Всего разделов: _____
30.09.2021 № 99/2021/420817999				
Кадастровый номер:			02:22:000000:4067	
Номер точки	Координаты, м		Описание закрепления на местности	Средняя квадратическая погрешность определения координат характерных точек границы части земельного участка, м
	X	Y		
1	2	3	4	5
511	730566.88	1285004.4	данные отсутствуют	данные отсутствуют
512	730574.84	1285005.28	данные отсутствуют	данные отсутствуют
512	730574.84	1285005.28	данные отсутствуют	данные отсутствуют
513	730583.83	1285017.27	данные отсутствуют	данные отсутствуют
514	730539.08	1285161.92	данные отсутствуют	данные отсутствуют
515	730532.53	1285239.13	данные отсутствуют	данные отсутствуют
516	730514.77	1285212.16	данные отсутствуют	данные отсутствуют
517	730519.36	1285158.07	данные отсутствуют	данные отсутствуют
518	730411.33	1286644.32	данные отсутствуют	данные отсутствуют
519	730441.65	1286681.85	данные отсутствуют	данные отсутствуют
520	730410.55	1286674.99	данные отсутствуют	данные отсутствуют
521	730403.8	1286666.63	данные отсутствуют	данные отсутствуют
522	730403.8	1286593.84	данные отсутствуют	данные отсутствуют
522	730403.8	1286593.84	данные отсутствуют	данные отсутствуют
523	730424.38	1286542.39	данные отсутствуют	данные отсутствуют
524	730058.82	1289460.62	данные отсутствуют	данные отсутствуют
525	730066.42	1289467.66	данные отсутствуют	данные отсутствуют
Государственный регистратор			ФГИС ЕГРН	
полное наименование должности			подпись	
			инициалы, фамилия	

М.П.

Земельный участок				
(вид объекта недвижимости)				
Лист № _____ Раздела 4.2		Всего листов раздела 4.2 : _____		Всего разделов: _____
30.09.2021 № 99/2021/420817999				
Кадастровый номер:			02:22:000000:4067	
Номер точки	Координаты, м		Описание закрепления на местности	Средняя квадратическая погрешность определения координат характерных точек границы части земельного участка, м
	X	Y		
1	2	3	4	5
526	730042.59	1289490.84	данные отсутствуют	данные отсутствуют
527	730017.41	1289498.81	данные отсутствуют	данные отсутствуют
528	730013.29	1289486.82	данные отсутствуют	данные отсутствуют
529	730049.17	1289472.98	данные отсутствуют	данные отсутствуют
530	730048.94	1289475.97	данные отсутствуют	данные отсутствуют
531	730051.93	1289476.2	данные отсутствуют	данные отсутствуют
532	730052.16	1289473.2	данные отсутствуют	данные отсутствуют
533	730049.42	1289469.59	данные отсутствуют	данные отсутствуют
534	730049.2	1289472.58	данные отсутствуют	данные отсутствуют
535	730052.19	1289472.8	данные отсутствуют	данные отсутствуют
536	730052.41	1289469.81	данные отсутствуют	данные отсутствуют
537	729854.9	1284612.18	данные отсутствуют	данные отсутствуют
538	729910.08	1284631.7	данные отсутствуют	данные отсутствуют
539	729906.8	1284639.6	данные отсутствуют	данные отсутствуют
540	729847.77	1284623.89	данные отсутствуют	данные отсутствуют
541	729849.41	1284619.72	данные отсутствуют	данные отсутствуют
542	729844.26	1284639.15	данные отсутствуют	данные отсутствуют
Государственный регистратор			ФГИС ЕГРН	
полное наименование должности			подпись	
			инициалы, фамилия	

М.П.

Земельный участок				
(вид объекта недвижимости)				
Лист № __ Раздела <u>4.2</u>		Всего листов раздела <u>4.2</u> : __		Всего разделов: __
30.09.2021 № 99/2021/420817999				
Кадастровый номер:			02:22:000000:4067	
Номер точки	Координаты, м		Описание закрепления на местности	Средняя квадратическая погрешность определения координат характерных точек границы части земельного участка, м
	X	Y		
1	2	3	4	5
543	729837.96	1284636.06	данные отсутствуют	данные отсутствуют
544	729847.31	1284624.72	данные отсутствуют	данные отсутствуют
545	729803.37	1284590.47	данные отсутствуют	данные отсутствуют
546	729849.11	1284609.96	данные отсутствуют	данные отсутствуют
547	729843.79	1284617.25	данные отсутствуют	данные отсутствуют
548	729842.2	1284621.4	данные отсутствуют	данные отсутствуют
549	729832.39	1284633.33	данные отсутствуют	данные отсутствуют
550	729825.15	1284629.77	данные отсутствуют	данные отсутствуют
551	729827.46	1284617.81	данные отсутствуют	данные отсутствуют
552	729834.89	1284618.29	данные отсутствуют	данные отсутствуют
553	729834.53	1284620.26	данные отсутствуют	данные отсутствуют
554	729836.64	1284620.65	данные отсутствуют	данные отсутствуют
555	729836.2	1284622.99	данные отсутствуют	данные отсутствуют
556	729838.17	1284623.36	данные отсутствуют	данные отсутствуют
557	729838.61	1284621.03	данные отсутствуют	данные отсутствуют
558	729840.96	1284621.47	данные отсутствуют	данные отсутствуют
559	729841.34	1284619.51	данные отсутствуют	данные отсутствуют
Государственный регистратор			ФГИС ЕГРН	
полное наименование должности			подпись	
			инициалы, фамилия	

М.П.

Раздел 4.2

Выписка из Единого государственного реестра недвижимости об объекте недвижимости
Сведения о частях земельного участка

Земельный участок				
(вид объекта недвижимости)				
Лист № __ Раздела <u>4.2</u>		Всего листов раздела <u>4.2</u> : __		Всего разделов: __
30.09.2021 № 99/2021/420817999				
Кадастровый номер:			02:22:000000:4067	
Номер точки	Координаты, м		Описание закрепления на местности	Средняя квадратическая погрешность определения координат характерных точек границы части земельного участка, м
	X	Y		
1	2	3	4	5
560	729840.2	1284615.13	данные отсутствуют	данные отсутствуют
561	729839.5	1284617.05	данные отсутствуют	данные отсутствуют
562	729841.28	1284617.7	данные отсутствуют	данные отсутствуют
563	729841.99	1284615.79	данные отсутствуют	данные отсутствуют
564	729837.62	1284613.55	данные отсутствуют	данные отсутствуют
565	729836.75	1284615.68	данные отсутствуют	данные отсутствуют
566	729838.53	1284616.41	данные отсутствуют	данные отсутствуют
567	729839.4	1284614.28	данные отсутствуют	данные отсутствуют
568	729833.76	1284611.88	данные отсутствуют	данные отсутствуют
569	729832.94	1284613.92	данные отсутствуют	данные отсутствуют
570	729834.8	1284614.67	данные отсутствуют	данные отсутствуют
571	729835.62	1284612.63	данные отсутствуют	данные отсутствуют
572	729549.25	1289936.15	данные отсутствуют	данные отсутствуют
573	729539.29	1289980.47	данные отсутствуют	данные отсутствуют
574	729533.42	1289986.17	данные отсутствуют	данные отсутствуют
575	729545.75	1289933.52	данные отсутствуют	данные отсутствуют
576	728907.3	1290561.22	данные отсутствуют	данные отсутствуют
Государственный регистратор			ФГИС ЕГРН	
полное наименование должности			подпись	
			инициалы, фамилия	

М.П.

Выписка из Единого государственного реестра недвижимости об объекте недвижимости
Сведения о частях земельного участка

Земельный участок				
(вид объекта недвижимости)				
Лист № __ Раздела 4.2		Всего листов раздела 4.2 : __		Всего разделов: __
30.09.2021 № 99/2021/420817999				
Кадастровый номер:			02:22:000000:4067	
Номер точки	Координаты, м		Описание закрепления на местности	Средняя квадратическая погрешность определения координат характерных точек границы части земельного участка, м
	X	Y		
1	2	3	4	5
577	728908.08	1290563.64	данные отсутствуют	данные отсутствуют
578	728883.95	1290560.27	данные отсутствуют	данные отсутствуют
579	728670.21	1284597.56	данные отсутствуют	данные отсутствуют
580	728905.62	1284666.4	данные отсутствуют	данные отсутствуют
581	728947.24	1284674.34	данные отсутствуют	данные отсутствуют
582	728871.98	1284664.44	данные отсутствуют	данные отсутствуют
582	728871.98	1284664.44	данные отсутствуют	данные отсутствуют
583	728733.15	1284622.81	данные отсутствуют	данные отсутствуют
583	728733.15	1284622.81	данные отсутствуют	данные отсутствуют
584	728670.73	1284604.49	данные отсутствуют	данные отсутствуют
584	728670.73	1284604.49	данные отсутствуют	данные отсутствуют
585	728769.42	1290380.43	данные отсутствуют	данные отсутствуют
585	728769.42	1290380.43	данные отсутствуют	данные отсутствуют
586	728798.87	1290399.62	данные отсутствуют	данные отсутствуют
587	728799.73	1290472.34	данные отсутствуют	данные отсутствуют
588	728802.44	1290548.9	данные отсутствуют	данные отсутствуют
589	728782.31	1290546.1	данные отсутствуют	данные отсутствуют
Государственный регистратор			ФГИС ЕГРН	
полное наименование должности			подпись	
			инициалы, фамилия	

М.П.

Выписка из Единого государственного реестра недвижимости об объекте недвижимости
Сведения о частях земельного участка

Земельный участок				
(вид объекта недвижимости)				
Лист № __ Раздела 4.2		Всего листов раздела 4.2 : __		Всего разделов: __
30.09.2021 № 99/2021/420817999				
Кадастровый номер:			02:22:000000:4067	
Номер точки	Координаты, м		Описание закрепления на местности	Средняя квадратическая погрешность определения координат характерных точек границы части земельного участка, м
	X	Y		
1	2	3	4	5
590	728779.74	1290472.9	данные отсутствуют	данные отсутствуют
591	728777.37	1290389.19	данные отсутствуют	данные отсутствуют
592	728593.43	1290476.8	данные отсутствуют	данные отсутствуют
593	728570.15	1290465.75	данные отсутствуют	данные отсутствуют
594	728769.47	1290370.88	данные отсутствуют	данные отсутствуют
595	728847.13	1286282.79	данные отсутствуют	данные отсутствуют
596	729066.82	1286895.71	данные отсутствуют	данные отсутствуют
597	728898.78	1289009.75	данные отсутствуют	данные отсутствуют
598	728859.97	1289097.87	данные отсутствуют	данные отсутствуют
599	728877.75	1289056.09	данные отсутствуют	данные отсутствуют
600	733622.69	1288698.56	данные отсутствуют	данные отсутствуют
601	734075.64	1288938.17	данные отсутствуют	данные отсутствуют
602	734683.78	1289266.15	данные отсутствуют	данные отсутствуют
603	734673.09	1289312.64	данные отсутствуют	данные отсутствуют
604	734540.38	1289241.07	данные отсутствуют	данные отсутствуют
605	734538.14	1289239.86	данные отсутствуют	данные отсутствуют
606	734329.84	1289127.52	данные отсутствуют	данные отсутствуют
Государственный регистратор			ФГИС ЕГРН	
полное наименование должности			подпись	
			инициалы, фамилия	

М.П.

Земельный участок				
(вид объекта недвижимости)				
Лист № __ Раздела 4.2		Всего листов раздела 4.2 : __		Всего разделов: __
30.09.2021 № 99/2021/420817999				
Кадастровый номер:			02:22:000000:4067	
Номер точки	Координаты, м		Описание закрепления на местности	Средняя квадратическая погрешность определения координат характерных точек границы части земельного участка, м
	X	Y		
1	2	3	4	5
607	734328.38	1289126.73	данные отсутствуют	данные отсутствуют
608	734054.07	1288978.79	данные отсутствуют	данные отсутствуют
609	733902.35	1288898.53	данные отсутствуют	данные отсутствуют
610	733902.02	1288898.36	данные отсутствуют	данные отсутствуют
611	733694.31	1288788.49	данные отсутствуют	данные отсутствуют
612	733692.07	1288787.3	данные отсутствуют	данные отсутствуют
613	733601.1	1288739.18	данные отсутствуют	данные отсутствуют
614	733584.71	1288730.45	данные отсутствуют	данные отсутствуют
615	733577.75	1288726.74	данные отсутствуют	данные отсутствуют
616	733477.89	1288673.57	данные отсутствуют	данные отсутствуют
617	733476.01	1288672.57	данные отсутствуют	данные отсутствуют
618	733270.29	1288563.02	данные отсутствуют	данные отсутствуют
619	733268.65	1288562.15	данные отсутствуют	данные отсутствуют
620	733187.76	1288519.08	данные отсутствуют	данные отсутствуют
621	733229.34	1288489.1	данные отсутствуют	данные отсутствуют
622	734065.22	1288960.42	данные отсутствуют	данные отсутствуют
623	730717.92	1287147.47	данные отсутствуют	данные отсутствуют
Государственный регистратор			ФГИС ЕГРН	
полное наименование должности			подпись	
			инициалы, фамилия	

М.П.

Раздел 4.2

Выписка из Единого государственного реестра недвижимости об объекте недвижимости
Сведения о частях земельного участка

Земельный участок				
(вид объекта недвижимости)				
Лист № __ Раздела 4.2		Всего листов раздела 4.2 : __		Всего разделов: __
30.09.2021 № 99/2021/420817999				
Кадастровый номер:			02:22:000000:4067	
Номер точки	Координаты, м		Описание закрепления на местности	Средняя квадратическая погрешность определения координат характерных точек границы части земельного участка, м
	X	Y		
1	2	3	4	5
624	730912.74	1287252.53	данные отсутствуют	данные отсутствуют
625	731101.95	1287353.53	данные отсутствуют	данные отсутствуют
626	731261.09	1287436.19	данные отсутствуют	данные отсутствуют
627	731311.12	1287463.25	данные отсутствуют	данные отсутствуют
628	731308.1	1287513.91	данные отсутствуют	данные отсутствуют
629	731239.71	1287476.92	данные отсутствуют	данные отсутствуют
630	731185.02	1287448.51	данные отсутствуют	данные отсутствуют
631	731182.78	1287447.35	данные отсутствуют	данные отсутствуют
632	731080.63	1287394.29	данные отсутствуют	данные отсутствуют
633	730891.04	1287293.09	данные отсутствуют	данные отсутствуют
634	730742.55	1287213.01	данные отсутствуют	данные отсутствуют
635	730741.27	1287212.32	данные отсутствуют	данные отсутствуют
636	730696.23	1287188.03	данные отсутствуют	данные отсутствуют
637	730519.64	1287093.49	данные отсутствуют	данные отсутствуют
638	730518.89	1287093.09	данные отсутствуют	данные отсутствуют
639	730325.88	1286989.76	данные отсутствуют	данные отсутствуют
640	730335.37	1286951.81	данные отсутствуют	данные отсутствуют
Государственный регистратор			ФГИС ЕГРН	
полное наименование должности			подпись	
			инициалы, фамилия	

М.П.

Выписка из Единого государственного реестра недвижимости об объекте недвижимости
Сведения о частях земельного участка

Земельный участок				
(вид объекта недвижимости)				
Лист № _____ Раздела <u>4.2</u>		Всего листов раздела <u>4.2</u> : _____		Всего разделов: _____
30.09.2021 № 99/2021/420817999				
Кадастровый номер:			02:22:000000:4067	
Номер точки	Координаты, м		Описание закрепления на местности	Средняя квадратическая погрешность определения координат характерных точек границы части земельного участка, м
	X	Y		
1	2	3	4	5
641	730338.56	1286944.37	данные отсутствуют	данные отсутствуют
642	731251.8	1287457.19	данные отсутствуют	данные отсутствуют
643	731093.24	1287372.43	данные отсутствуют	данные отсутствуют
644	730903.55	1287271.25	данные отсутствуют	данные отсутствуют
645	730709.16	1287167.08	данные отсутствуют	данные отсутствуют
646	730487.87	1287048.99	данные отсутствуют	данные отсутствуют
647	728873.81	1286161.81	данные отсутствуют	данные отсутствуют
648	729490.06	1286491.6	данные отсутствуют	данные отсутствуют
649	729718.02	1286612.97	данные отсутствуют	данные отсутствуют
650	729718.44	1286617.32	данные отсутствуют	данные отсутствуют
651	729719.03	1286623.73	данные отсутствуют	данные отсутствуют
652	729719.48	1286628.01	данные отсутствуют	данные отсутствуют
653	729670.04	1286639.53	данные отсутствуют	данные отсутствуют
654	729468.42	1286532.19	данные отсутствуют	данные отсутствуют
655	728901.99	1286229.06	данные отсутствуют	данные отсутствуют
656	729480.63	1286510.83	данные отсутствуют	данные отсутствуют
657	728757.71	1286097.85	данные отсутствуют	данные отсутствуют
Государственный регистратор			ФГИС ЕГРН	
полное наименование должности			подпись	
			инициалы, фамилия	

М.П.

Выписка из Единого государственного реестра недвижимости об объекте недвижимости
Сведения о частях земельного участка

Земельный участок				
(вид объекта недвижимости)				
Лист № _____ Раздела <u>4.2</u>		Всего листов раздела <u>4.2</u> : _____		Всего разделов: _____
30.09.2021 № 99/2021/420817999				
Кадастровый номер:			02:22:000000:4067	
Номер точки	Координаты, м		Описание закрепления на местности	Средняя квадратическая погрешность определения координат характерных точек границы части земельного участка, м
	X	Y		
1	2	3	4	5
658	728790.86	1286116.14	данные отсутствуют	данные отсутствуют
659	728809.27	1286178.84	данные отсутствуют	данные отсутствуют
660	728736.04	1286138.43	данные отсутствуют	данные отсутствуют
661	728652.53	1286094.31	данные отсутствуют	данные отсутствуют
662	728650.75	1286093.37	данные отсутствуют	данные отсутствуют
663	728642.29	1286088.9	данные отсутствуют	данные отсутствуют
664	728715.17	1286075.37	данные отсутствуют	данные отсутствуют
665	728743.74	1286115.45	данные отсутствуют	данные отсутствуют
666	728745.98	1286115.45	данные отсутствуют	данные отсутствуют
667	728988.64	1290516.13	данные отсутствуют	данные отсутствуют
667	728988.64	1290516.13	данные отсутствуют	данные отсутствуют
668	728967.29	1290502.22	данные отсутствуют	данные отсутствуют
669	729022.41	1290449.23	данные отсутствуют	данные отсутствуют
670	729215.65	1290262.62	данные отсутствуют	данные отсутствуют
671	729444.66	1290058.27	данные отсутствуют	данные отсутствуют
672	729483.47	1290034.76	данные отсутствуют	данные отсутствуют
673	728984.21	1290520.46	данные отсутствуют	данные отсутствуют
Государственный регистратор			ФГИС ЕГРН	
полное наименование должности			подпись	
			инициалы, фамилия	

М.П.

Земельный участок				
(вид объекта недвижимости)				
Лист № __ Раздела 4.2		Всего листов раздела 4.2 : __		Всего разделов: __
30.09.2021 № 99/2021/420817999				
Кадастровый номер:			02:22:000000:4067	
Номер точки	Координаты, м		Описание закрепления на местности	Средняя квадратическая погрешность определения координат характерных точек границы части земельного участка, м
	X	Y		
1	2	3	4	5
673	728984.21	1290520.46	данные отсутствуют	данные отсутствуют
674	728986.73	1290522.1	данные отсутствуют	данные отсутствуют
674	728986.73	1290522.1	данные отсутствуют	данные отсутствуют
675	728957.67	1290546.19	данные отсутствуют	данные отсутствуют
675	728957.67	1290546.19	данные отсутствуют	данные отсутствуют
676	728932.51	1290567.06	данные отсутствуют	данные отсутствуют
676	728932.51	1290567.06	данные отсутствуют	данные отсутствуют
677	728903.98	1290563.07	данные отсутствуют	данные отсутствуют
678	728962.82	1290506.51	данные отсутствуют	данные отсутствуют
679	727019.86	1289020.01	данные отсутствуют	данные отсутствуют
680	727019.86	1289024.01	данные отсутствуют	данные отсутствуют
681	727015.86	1289024.01	данные отсутствуют	данные отсутствуют
682	727015.86	1289020.01	данные отсутствуют	данные отсутствуют
683	730039.01	1289379.89	данные отсутствуют	данные отсутствуют
684	730125.33	1289410.35	данные отсутствуют	данные отсутствуют
685	730096.19	1289438.7	данные отсутствуют	данные отсутствуют
686	730093.61	1289437.67	данные отсутствуют	данные отсутствуют
Государственный регистратор			ФГИС ЕГРН	
полное наименование должности			подпись	
			инициалы, фамилия	

М.П.

Земельный участок				
(вид объекта недвижимости)				
Лист № __ Раздела 4.2		Всего листов раздела 4.2 : __		Всего разделов: __
30.09.2021 № 99/2021/420817999				
Кадастровый номер:			02:22:000000:4067	
Номер точки	Координаты, м		Описание закрепления на местности	Средняя квадратическая погрешность определения координат характерных точек границы части земельного участка, м
	X	Y		
1	2	3	4	5
687	730077.53	1289432.15	данные отсутствуют	данные отсутствуют
688	730072.81	1289425.58	данные отсутствуют	данные отсутствуют
689	730073.28	1289425.18	данные отсутствуют	данные отсутствуют
690	730073.44	1289424.99	данные отсутствуют	данные отсутствуют
691	730073.59	1289424.78	данные отсутствуют	данные отсутствуют
692	730073.72	1289424.58	данные отсутствуют	данные отсутствуют
693	730073.83	1289424.35	данные отсутствуют	данные отсутствуют
694	730073.92	1289424.13	данные отсутствуют	данные отсутствуют
695	730074	1289423.89	данные отсутствуют	данные отсутствуют
696	730074.05	1289423.65	данные отсутствуют	данные отсутствуют
697	730074.08	1289423.41	данные отсутствуют	данные отсутствуют
698	730074.1	1289423.15	данные отсутствуют	данные отсутствуют
699	730074.09	1289422.91	данные отсутствуют	данные отсутствуют
700	730074.06	1289422.66	данные отсутствуют	данные отсутствуют
701	730074.02	1289422.42	данные отсутствуют	данные отсутствуют
702	730073.95	1289422.18	данные отсутствуют	данные отсутствуют
703	730073.86	1289421.95	данные отсутствуют	данные отсутствуют
Государственный регистратор			ФГИС ЕГРН	
полное наименование должности			подпись	
			инициалы, фамилия	

М.П.

Выписка из Единого государственного реестра недвижимости об объекте недвижимости
Сведения о частях земельного участка

Земельный участок				
(вид объекта недвижимости)				
Лист №		Раздела 4.2		Всего листов раздела 4.2 : ____
				Всего разделов: ____
				Всего листов выписки: ____
30.09.2021 № 99/2021/420817999				
Кадастровый номер:			02:22:000000:4067	
Номер точки	Координаты, м		Описание закрепления на местности	Средняя квадратическая погрешность определения координат характерных точек границы части земельного участка, м
	X	Y		
1	2	3	4	5
704	730068.28	1289408.74	данные отсутствуют	данные отсутствуют
705	730068.19	1289408.54	данные отсутствуют	данные отсутствуют
706	730068.07	1289408.34	данные отсутствуют	данные отсутствуют
707	730067.93	1289408.11	данные отсутствуют	данные отсутствуют
708	730067.78	1289407.94	данные отсутствуют	данные отсутствуют
709	730067.61	1289407.74	данные отсутствуют	данные отсутствуют
710	728907.88	1288989.77	данные отсутствуют	данные отсутствуют
711	729301.48	1289145.98	данные отсутствуют	данные отсутствуют
712	729916.26	1289372.74	данные отсутствуют	данные отсутствуют
713	729972.36	1289356.37	данные отсутствуют	данные отсутствуют
714	730030.18	1289376.78	данные отсутствуют	данные отсутствуют
715	730030.05	1289377.2	данные отсутствуют	данные отсутствуют
716	730030.02	1289377.31	данные отсутствуют	данные отсутствуют
717	730029.96	1289377.55	данные отсутствуют	данные отсутствуют
718	730029.92	1289377.79	данные отсутствуют	данные отсутствуют
719	730029.9	1289378.03	данные отсутствуют	данные отсутствуют
720	730029.91	1289378.29	данные отсутствуют	данные отсутствуют
Государственный регистратор				ФГИС ЕГРН
полное наименование должности			подпись	инициалы, фамилия

М.П.

Раздел 4.2

Выписка из Единого государственного реестра недвижимости об объекте недвижимости
Сведения о частях земельного участка

Земельный участок				
(вид объекта недвижимости)				
Лист №		Раздела 4.2		Всего листов раздела 4.2 : ____
				Всего разделов: ____
				Всего листов выписки: ____
30.09.2021 № 99/2021/420817999				
Кадастровый номер:			02:22:000000:4067	
Номер точки	Координаты, м		Описание закрепления на местности	Средняя квадратическая погрешность определения координат характерных точек границы части земельного участка, м
	X	Y		
1	2	3	4	5
721	730029.93	1289378.54	данные отсутствуют	данные отсутствуют
722	730029.97	1289378.78	данные отсутствуют	данные отсутствуют
723	730030.04	1289379.02	данные отсутствуют	данные отсутствуют
724	730030.12	1289379.25	данные отсутствуют	данные отсутствуют
725	730030.22	1289379.47	данные отсутствуют	данные отсутствуют
726	730030.34	1289379.7	данные отсутствуют	данные отсутствуют
727	730030.48	1289379.9	данные отсутствуют	данные отсутствуют
728	730030.64	1289380.1	данные отсутствуют	данные отсутствуют
729	730030.81	1289380.27	данные отсутствуют	данные отсутствуют
730	730062.99	1289411.62	данные отсутствуют	данные отсутствуют
731	730068.12	1289419.98	данные отсутствуют	данные отсутствуют
732	730050.69	1289400.3	данные отсутствуют	данные отсутствуют
733	730041.07	1289399.87	данные отсутствуют	данные отсутствуют
734	730021.15	1289412.79	данные отсутствуют	данные отсутствуют
735	729981.13	1289399.05	данные отсутствуют	данные отсутствуют
736	729964.97	1289393.28	данные отсутствуют	данные отсутствуют
737	729756.51	1289318.42	данные отсутствуют	данные отсутствуют
Государственный регистратор				ФГИС ЕГРН
полное наименование должности			подпись	инициалы, фамилия

М.П.

Земельный участок				
(вид объекта недвижимости)				
Лист № _____ Раздела 4.2		Всего листов раздела 4.2 : _____		Всего разделов: _____
30.09.2021 № 99/2021/420817999				
Кадастровый номер:			02:22:000000:4067	
Номер точки	Координаты, м		Описание закрепления на местности	Средняя квадратическая погрешность определения координат характерных точек границы части земельного участка, м
	X	Y		
1	2	3	4	5
738	729419.62	1289193.5	данные отсутствуют	данные отсутствуют
739	729092.18	1289072.42	данные отсутствуют	данные отсутствуют
740	728902.41	1289001.78	данные отсутствуют	данные отсутствуют
741	728065.86	1288560.62	данные отсутствуют	данные отсутствуют
742	728070.95	1288562.48	данные отсутствуют	данные отсутствуют
743	728214.49	1288614.93	данные отсутствуют	данные отсутствуют
744	728583.64	1288751.37	данные отсутствуют	данные отсутствуют
745	728620.64	1288799.32	данные отсутствуют	данные отсутствуют
746	728057.2	1288595.67	данные отсутствуют	данные отсутствуют
747	728057.3	1288595.21	данные отсутствуют	данные отсутствуют
748	727613.74	1288509.18	данные отсутствуют	данные отсутствуют
749	728034.53	1288662.11	данные отсутствуют	данные отсутствуют
750	728797.61	1288943.82	данные отсутствуют	данные отсутствуют
751	728798.78	1288962.84	данные отсутствуют	данные отсутствуют
752	728769.67	1288952.4	данные отсутствуют	данные отсутствуют
753	728607.88	1288891.31	данные отсутствуют	данные отсутствуют
754	728175.27	1288730.98	данные отсутствуют	данные отсутствуют
Государственный регистратор			ФГИС ЕГРН	
полное наименование должности			подпись	
			инициалы, фамилия	

М.П.

Земельный участок				
(вид объекта недвижимости)				
Лист № _____ Раздела 4.2		Всего листов раздела 4.2 : _____		Всего разделов: _____
30.09.2021 № 99/2021/420817999				
Кадастровый номер:			02:22:000000:4067	
Номер точки	Координаты, м		Описание закрепления на местности	Средняя квадратическая погрешность определения координат характерных точек границы части земельного участка, м
	X	Y		
1	2	3	4	5
755	728095.27	1288702.64	данные отсутствуют	данные отсутствуют
756	727754.07	1288576.27	данные отсутствуют	данные отсутствуют
757	727648.29	1288538.67	данные отсутствуют	данные отсутствуют
758	727601.45	1288521.64	данные отсутствуют	данные отсутствуют
759	725937.75	1287900.08	данные отсутствуют	данные отсутствуют
760	727246.39	1288375.68	данные отсутствуют	данные отсутствуют
761	727237.3	1288388.39	данные отсутствуют	данные отсутствуют
762	727010.75	1288305.22	данные отсутствуют	данные отсутствуют
763	727001.5	1288301.75	данные отсутствуют	данные отсутствуют
764	726711.86	1288194.72	данные отсутствуют	данные отсутствуют
765	726082.83	1287962.83	данные отсутствуют	данные отсутствуют
766	725950.92	1287918.01	данные отсутствуют	данные отсутствуют
767	725946.75	1287916.57	данные отсутствуют	данные отсутствуют
768	728967.05	1290502.06	данные отсутствуют	данные отсутствуют
769	729022.42	1290448.03	данные отсутствуют	данные отсутствуют
770	729064.03	1290408.01	данные отсутствуют	данные отсутствуют
771	729113.94	1290359.67	данные отсутствуют	данные отсутствуют
Государственный регистратор			ФГИС ЕГРН	
полное наименование должности			подпись	
			инициалы, фамилия	

М.П.

Земельный участок				
(вид объекта недвижимости)				
Лист № _____ Раздела 4.2		Всего листов раздела 4.2 : _____		Всего разделов: _____
30.09.2021 № 99/2021/420817999				
Кадастровый номер:			02:22:000000:4067	
Номер точки	Координаты, м		Описание закрепления на местности	Средняя квадратическая погрешность определения координат характерных точек границы части земельного участка, м
	X	Y		
1	2	3	4	5
772	729164.63	1290310.68	данные отсутствуют	данные отсутствуют
773	729215.66	1290261.42	данные отсутствуют	данные отсутствуют
774	729261.87	1290217.44	данные отсутствуют	данные отсутствуют
775	729319.17	1290162.69	данные отсутствуют	данные отсутствуют
776	729371.28	1290114.18	данные отсутствуют	данные отсутствуют
777	729444.68	1290057.09	данные отсутствуют	данные отсутствуют
778	729483.09	1290031.76	данные отсутствуют	данные отсутствуют
779	729491.43	1290027.02	данные отсутствуют	данные отсутствуют
780	728905.47	1290563.28	данные отсутствуют	данные отсутствуют
781	728949.85	1290518.84	данные отсутствуют	данные отсутствуют
782	728962.62	1290506.38	данные отсутствуют	данные отсутствуют
783	731114.63	1284373.28	данные отсутствуют	данные отсутствуют
784	731148.9	1284333.58	данные отсутствуют	данные отсутствуют
785	731075.02	1284419.16	данные отсутствуют	данные отсутствуют
786	731070.09	1284425.94	данные отсутствуют	данные отсутствуют
787	731071.69	1284423.02	данные отсутствуют	данные отсутствуют
788	735100.21	1287522.36	данные отсутствуют	данные отсутствуют
Государственный регистратор			ФГИС ЕГРН	
полное наименование должности			подпись	
			инициалы, фамилия	

М.П.

Земельный участок				
(вид объекта недвижимости)				
Лист № _____ Раздела 4.2		Всего листов раздела 4.2 : _____		Всего разделов: _____
30.09.2021 № 99/2021/420817999				
Кадастровый номер:			02:22:000000:4067	
Номер точки	Координаты, м		Описание закрепления на местности	Средняя квадратическая погрешность определения координат характерных точек границы части земельного участка, м
	X	Y		
1	2	3	4	5
789	735104.97	1287543.33	данные отсутствуют	данные отсутствуют
790	734934.37	1288261.18	данные отсутствуют	данные отсутствуют
790	734934.37	1288261.18	данные отсутствуют	данные отсутствуют
791	734928.24	1288284.92	данные отсутствуют	данные отсутствуют
791	734928.24	1288284.92	данные отсутствуют	данные отсутствуют
792	734924.06	1288285.12	данные отсутствуют	данные отсутствуют
792	734924.06	1288285.12	данные отсутствуют	данные отсутствуют
793	734899.35	1288282.06	данные отсутствуют	данные отсутствуют
794	734905.87	1288253.71	данные отсутствуют	данные отсутствуют
795	734921.1	1288182.22	данные отсутствуют	данные отсутствуют
796	734921.3	1288181.32	данные отсутствуют	данные отсутствуют
797	734939.81	1288101.65	данные отсутствуют	данные отсутствуют
798	734960.46	1288008.91	данные отсутствуют	данные отсутствуют
799	734960.67	1288008	данные отсутствуют	данные отсутствуют
800	734989.92	1287887.38	данные отсутствуют	данные отсутствуют
801	735021.64	1287746.23	данные отсутствуют	данные отсутствуют
802	735021.72	1287745.86	данные отсутствуют	данные отсутствуют
Государственный регистратор			ФГИС ЕГРН	
полное наименование должности			подпись	
			инициалы, фамилия	

М.П.

Земельный участок				
(вид объекта недвижимости)				
Лист № __ Раздела <u>4.2</u>		Всего листов раздела <u>4.2</u> : __		Всего разделов: __
30.09.2021 № 99/2021/420817999				
Кадастровый номер:			02:22:000000:4067	
Номер точки	Координаты, м		Описание закрепления на местности	Средняя квадратическая погрешность определения координат характерных точек границы части земельного участка, м
	X	Y		
1	2	3	4	5
803	735056.74	1287595.42	данные отсутствуют	данные отсутствуют
804	735074.33	1287520.58	данные отсутствуют	данные отсутствуют
805	735074.91	1287517.98	данные отсутствуют	данные отсутствуют
806	734916.1	1288331.96	данные отсутствуют	данные отсутствуют
806	734916.1	1288331.96	данные отсутствуют	данные отсутствуют
807	734755.82	1288952.84	данные отсутствуют	данные отсутствуют
808	734599.81	1289631.36	данные отсутствуют	данные отсутствуют
809	734478.21	1290259.66	данные отсутствуют	данные отсутствуют
810	734475.87	1290272.32	данные отсутствуют	данные отсутствуют
811	734472.51	1290283.7	данные отсутствуют	данные отсутствуют
812	734398.15	1290458.12	данные отсутствуют	данные отсутствуют
813	734408.82	1290414.12	данные отсутствуют	данные отсутствуют
814	734429.67	1290316.49	данные отсутствуют	данные отсутствуют
815	734429.99	1290315.1	данные отсутствуют	данные отсутствуют
816	734462.59	1290181.25	данные отсутствуют	данные отсутствуют
817	734486.88	1290072.78	данные отсутствуют	данные отсутствуют
818	734486.97	1290072.35	данные отсутствуют	данные отсутствуют
Государственный регистратор			ФГИС ЕГРН	
полное наименование должности			подпись	
			инициалы, фамилия	

М.П.

Земельный участок				
(вид объекта недвижимости)				
Лист № __ Раздела <u>4.2</u>		Всего листов раздела <u>4.2</u> : __		Всего разделов: __
30.09.2021 № 99/2021/420817999				
Кадастровый номер:			02:22:000000:4067	
Номер точки	Координаты, м		Описание закрепления на местности	Средняя квадратическая погрешность определения координат характерных точек границы части земельного участка, м
	X	Y		
1	2	3	4	5
819	734518.52	1289937	данные отсутствуют	данные отсутствуют
820	734547.22	1289806.73	данные отсутствуют	данные отсутствуют
821	734553.72	1289784.68	данные отсутствуют	данные отсутствуют
822	734593.76	1289603.79	данные отсутствуют	данные отсутствуют
823	734618.11	1289493.93	данные отсутствуют	данные отсутствуют
824	734618.3	1289493.13	данные отсутствуют	данные отсутствуют
825	734647.92	1289369.22	данные отсутствуют	данные отсутствуют
826	734674.45	1289258.47	данные отсутствуют	данные отсутствуют
827	734711.84	1289090.39	данные отсутствуют	данные отсутствуют
828	734711.98	1289089.8	данные отсутствуют	данные отсутствуют
829	734739.89	1288971.17	данные отсутствуют	данные отсутствуют
830	734777.24	1288801.43	данные отсутствуют	данные отсутствуют
831	734777.43	1288800.6	данные отсутствуют	данные отсутствуют
832	734804.5	1288686.83	данные отсутствуют	данные отсутствуют
833	734840.1	1288535.95	данные отсутствуют	данные отсутствуют
834	734840.15	1288535.72	данные отсутствуют	данные отсутствуют
835	734863.43	1288439.06	данные отсутствуют	данные отсутствуют
Государственный регистратор			ФГИС ЕГРН	
полное наименование должности			подпись	
			инициалы, фамилия	

М.П.

Выписка из Единого государственного реестра недвижимости об объекте недвижимости
Сведения о частях земельного участка

Земельный участок				
(вид объекта недвижимости)				
Лист № __ Раздела 4.2		Всего листов раздела 4.2 : __		Всего разделов: __
30.09.2021 № 99/2021/420817999				
Кадастровый номер:			02:22:000000:4067	
Номер точки	Координаты, м		Описание закрепления на местности	Средняя квадратическая погрешность определения координат характерных точек границы части земельного участка, м
	X	Y		
1	2	3	4	5
836	734887.46	1288336.34	данные отсутствуют	данные отсутствуют
837	734889.19	1288327.85	данные отсутствуют	данные отсутствуют
838	734412.34	1288172.63	данные отсутствуют	данные отсутствуют
839	734450.06	1288177.27	данные отсутствуют	данные отсутствуют
840	734495.68	1288182.49	данные отсутствуют	данные отсутствуют
841	734496.88	1288182.65	данные отсутствуют	данные отсутствуют
842	734563.88	1288191.97	данные отсутствуют	данные отсутствуют
843	734611.67	1288197.4	данные отсутствуют	данные отсутствуют
844	734623.9	1288198.74	данные отсутствуют	данные отсутствуют
845	734625	1288198.87	данные отсутствуют	данные отсутствуют
846	734697.54	1288208.45	данные отсутствуют	данные отсутствуют
847	734747.92	1288213.75	данные отсутствуют	данные отсутствуют
848	734748.92	1288213.87	данные отсутствуют	данные отсутствуют
849	734797.85	1288220.02	данные отсутствуют	данные отсутствуют
850	734873.2	1288228.45	данные отсутствуют	данные отсутствуют
851	734873.78	1288228.52	данные отсутствуют	данные отсутствуют
852	734928.64	1288235.3	данные отсутствуют	данные отсутствуют
Государственный регистратор			ФГИС ЕГРН	
полное наименование должности			подпись	
			инициалы, фамилия	

М.П.

Раздел 4.2

Выписка из Единого государственного реестра недвижимости об объекте недвижимости
Сведения о частях земельного участка

Земельный участок				
(вид объекта недвижимости)				
Лист № __ Раздела 4.2		Всего листов раздела 4.2 : __		Всего разделов: __
30.09.2021 № 99/2021/420817999				
Кадастровый номер:			02:22:000000:4067	
Номер точки	Координаты, м		Описание закрепления на местности	Средняя квадратическая погрешность определения координат характерных точек границы части земельного участка, м
	X	Y		
1	2	3	4	5
853	734940.35	1288236.01	данные отсутствуют	данные отсутствуют
854	734867.64	1288278.14	данные отсутствуют	данные отсутствуют
855	734791.95	1288269.67	данные отсутствуют	данные отсутствуют
856	734742.69	1288263.48	данные отсутствуют	данные отсутствуют
857	734691.65	1288258.11	данные отсутствуют	данные отсутствуют
858	734618.45	1288248.44	данные отсутствуют	данные отсутствуют
859	734606.13	1288247.09	данные отсутствуют	данные отсутствуют
860	734557.61	1288241.58	данные отсутствуют	данные отсутствуют
861	734489.99	1288232.17	данные отсутствуют	данные отсутствуют
862	734432.33	1288225.47	данные отсутствуют	данные отсутствуют
863	734432.03	1288225.43	данные отсутствуют	данные отсутствуют
864	734409.54	1288172.25	данные отсутствуют	данные отсутствуют
865	734910.5	1288353.66	данные отсутствуют	данные отсутствуют
866	734903.81	1288352.72	данные отсутствуют	данные отсутствуют
867	734903.31	1288352.65	данные отсутствуют	данные отсутствуют
868	734844.87	1288343.83	данные отсутствуют	данные отсутствуют
869	734728.06	1288331.7	данные отсутствуют	данные отсутствуют
Государственный регистратор			ФГИС ЕГРН	
полное наименование должности			подпись	
			инициалы, фамилия	

М.П.

Земельный участок				
(вид объекта недвижимости)				
Лист № _____ Раздела 4.2		Всего листов раздела 4.2 : _____		Всего разделов: _____
30.09.2021 № 99/2021/420817999				
Кадастровый номер:			02:22:000000:4067	
Номер точки	Координаты, м		Описание закрепления на местности	Средняя квадратическая погрешность определения координат характерных точек границы части земельного участка, м
	X	Y		
1	2	3	4	5
870	734726.53	1288331.52	данные отсутствуют	данные отсутствуют
871	734636.11	1288319.32	данные отсутствуют	данные отсутствуют
872	734635.51	1288319.24	данные отсутствуют	данные отсутствуют
873	734607.15	1288315.07	данные отсутствуют	данные отсутствуют
874	734562.08	1288310.07	данные отсутствуют	данные отсутствуют
875	734561.65	1288310.02	данные отсутствуют	данные отсутствуют
876	734518.87	1288304.9	данные отсутствуют	данные отсутствуют
877	734517.83	1288304.76	данные отсутствуют	данные отсутствуют
878	734471.25	1288298.19	данные отсутствуют	данные отсутствуют
879	734438.98	1288293.75	данные отсутствуют	данные отсутствуют
880	734387.86	1288288.47	данные отсутствуют	данные отсутствуют
881	734429.83	1288257.75	данные отсутствуют	данные отсутствуют
882	731110.13	1287566.87	данные отсутствуют	данные отсутствуют
883	730779.94	1287575.51	данные отсутствуют	данные отсутствуют
884	730563.6	1287573.88	данные отсутствуют	данные отсутствуют
885	730563.68	1287572.69	данные отсутствуют	данные отсутствуют
886	730563.68	1287572.66	данные отсутствуют	данные отсутствуют
Государственный регистратор			ФГИС ЕГРН	
полное наименование должности			подпись	
			инициалы, фамилия	

М.П.

Раздел 4.2

Выписка из Единого государственного реестра недвижимости об объекте недвижимости
Сведения о частях земельного участка

Земельный участок				
(вид объекта недвижимости)				
Лист № _____ Раздела 4.2		Всего листов раздела 4.2 : _____		Всего разделов: _____
30.09.2021 № 99/2021/420817999				
Кадастровый номер:			02:22:000000:4067	
Номер точки	Координаты, м		Описание закрепления на местности	Средняя квадратическая погрешность определения координат характерных точек границы части земельного участка, м
	X	Y		
1	2	3	4	5
887	730562.15	1287568.09	данные отсутствуют	данные отсутствуют
888	730561.77	1287562.4	данные отсутствуют	данные отсутствуют
889	730561.77	1287557.07	данные отсутствуют	данные отсутствуют
890	730561.77	1287557.05	данные отсутствуют	данные отсутствуют
891	730561.01	1287552.87	данные отсутствуют	данные отсутствуют
892	730561.01	1287546.56	данные отсутствуют	данные отсутствуют
893	730587.54	1287546.67	данные отсутствуют	данные отсутствуют
894	730626.06	1287545.61	данные отсутствуют	данные отсутствуют
895	730626.42	1287545.6	данные отсутствуют	данные отсутствуют
896	730727.32	1287543.57	данные отсутствуют	данные отсутствуют
897	730728.08	1287543.56	данные отсутствуют	данные отсутствуют
898	730819.39	1287543.1	данные отсутствуют	данные отсутствуют
899	730819.64	1287543.1	данные отсутствуют	данные отсутствуют
900	730820	1287543.1	данные отсутствуют	данные отсутствуют
901	730905.98	1287543.72	данные отсутствуют	данные отсутствуют
902	731000.43	1287543.55	данные отсутствуют	данные отсутствуют
903	731149.01	1287542.42	данные отсутствуют	данные отсутствуют
Государственный регистратор			ФГИС ЕГРН	
полное наименование должности			подпись	
			инициалы, фамилия	

М.П.

Выписка из Единого государственного реестра недвижимости об объекте недвижимости
Сведения о частях земельного участка

Земельный участок				
(вид объекта недвижимости)				
Лист № _____ Раздела 4.2		Всего листов раздела 4.2 : _____		Всего разделов: _____
30.09.2021 № 99/2021/420817999				
Кадастровый номер:			02:22:000000:4067	
Номер точки	Координаты, м		Описание закрепления на местности	Средняя квадратическая погрешность определения координат характерных точек границы части земельного участка, м
	X	Y		
1	2	3	4	5
904	731285.83	1287540.61	данные отсутствуют	данные отсутствуют
905	731309.38	1287539.37	данные отсутствуют	данные отсутствуют
906	731012.94	1284366.62	данные отсутствуют	данные отсутствуют
907	731030.34	1284374.6	данные отсутствуют	данные отсутствуют
908	731034.55	1284385.87	данные отсутствуют	данные отсутствуют
909	730886.38	1284482.16	данные отсутствуют	данные отсутствуют
910	730900.02	1284465.53	данные отсутствуют	данные отсутствуют
911	730942.64	1284422.87	данные отсутствуют	данные отсутствуют
912	730955.99	1284408.95	данные отсутствуют	данные отсутствуют
913	730956.02	1284401.41	данные отсутствуют	данные отсутствуют
914	730960.45	1284388.21	данные отсутствуют	данные отсутствуют
915	730971	1284377.88	данные отсутствуют	данные отсутствуют
916	730994.91	1284368.5	данные отсутствуют	данные отсутствуют
917	728432.47	1289970.97	данные отсутствуют	данные отсутствуют
918	728433.64	1289972.19	данные отсутствуют	данные отсутствуют
919	728432.25	1289971.82	данные отсутствуют	данные отсутствуют
920	728492.18	1289935.93	данные отсутствуют	данные отсутствуют
Государственный регистратор				ФГИС ЕГРН
полное наименование должности			подпись	инициалы, фамилия

М.П.

Выписка из Единого государственного реестра недвижимости об объекте недвижимости
Сведения о частях земельного участка

Земельный участок				
(вид объекта недвижимости)				
Лист № _____ Раздела 4.2		Всего листов раздела 4.2 : _____		Всего разделов: _____
30.09.2021 № 99/2021/420817999				
Кадастровый номер:			02:22:000000:4067	
Номер точки	Координаты, м		Описание закрепления на местности	Средняя квадратическая погрешность определения координат характерных точек границы части земельного участка, м
	X	Y		
1	2	3	4	5
921	728490.94	1289950.92	данные отсутствуют	данные отсутствуют
922	728466.15	1289929.06	данные отсутствуют	данные отсутствуют
923	728490.41	1289957.36	данные отсутствуют	данные отсутствуют
924	728487.65	1289990.84	данные отсутствуют	данные отсутствуют
925	728482.92	1290066.28	данные отсутствуют	данные отсутствуют
926	728476.86	1290159.57	данные отсутствуют	данные отсутствуют
927	728470.33	1290243.48	данные отсутствуют	данные отсутствуют
928	728465.99	1290285.99	данные отсутствуют	данные отсутствуют
929	728457.29	1290412.2	данные отсутствуют	данные отсутствуют
930	728407.93	1290401.27	данные отсутствуют	данные отсутствуют
931	728416.16	1290281.73	данные отсутствуют	данные отсутствуют
932	728420.53	1290239	данные отсутствуют	данные отсутствуют
933	728426.99	1290156.01	данные отсутствуют	данные отсутствуют
934	728433.02	1290063.07	данные отсутствуют	данные отсутствуют
935	728437.78	1289987.22	данные отсутствуют	данные отсутствуют
936	728438.62	1289977.04	данные отсутствуют	данные отсутствуют
937	728791	1290394.5	данные отсутствуют	данные отсутствуют
Государственный регистратор				ФГИС ЕГРН
полное наименование должности			подпись	инициалы, фамилия

М.П.

Земельный участок				
(вид объекта недвижимости)				
Лист № _____ Раздела 4.2		Всего листов раздела 4.2 : _____		Всего разделов: _____
30.09.2021 № 99/2021/420817999				
Кадастровый номер:			02:22:000000:4067	
Номер точки	Координаты, м		Описание закрепления на местности	Средняя квадратическая погрешность определения координат характерных точек границы части земельного участка, м
	X	Y		
1	2	3	4	5
938	728800.95	1290470.59	данные отсутствуют	данные отсутствуют
939	728804.53	1290545.22	данные отсутствуют	данные отсутствуют
940	728766.94	1290542.92	данные отсутствуют	данные отсутствуют
941	728695.04	1290521.48	данные отсутствуют	данные отсутствуют
942	728702.47	1290507.07	данные отсутствуют	данные отсутствуют
943	728714.43	1290489.62	данные отсутствуют	данные отсутствуют
944	728751.92	1290491.91	данные отсутствуют	данные отсутствуют
945	728751.11	1290475.04	данные отсутствуют	данные отсутствуют
946	728739.8	1290388.53	данные отсутствуют	данные отсутствуют
947	728733.95	1290306.35	данные отсутствуют	данные отсутствуют
948	728740.06	1290201.74	данные отсутствуют	данные отсутствуют
949	728743.97	1290131.77	данные отсутствуют	данные отсутствуют
950	728745.18	1290100.55	данные отсутствуют	данные отсутствуют
951	728741.91	1290075	данные отсутствуют	данные отсутствуют
952	728770.88	1290071.3	данные отсутствуют	данные отсутствуют
953	728448.67	1289924.45	данные отсутствуют	данные отсутствуют
954	728444.47	1289925.52	данные отсутствуют	данные отсутствуют
Государственный регистратор			ФГИС ЕГРН	
полное наименование должности			подпись	
			инициалы, фамилия	

М.П.

Раздел 4.2

Выписка из Единого государственного реестра недвижимости об объекте недвижимости
Сведения о частях земельного участка

Земельный участок				
(вид объекта недвижимости)				
Лист № _____ Раздела 4.2		Всего листов раздела 4.2 : _____		Всего разделов: _____
30.09.2021 № 99/2021/420817999				
Кадастровый номер:			02:22:000000:4067	
Номер точки	Координаты, м		Описание закрепления на местности	Средняя квадратическая погрешность определения координат характерных точек границы части земельного участка, м
	X	Y		
1	2	3	4	5
955	728445.01	1289923.48	данные отсутствуют	данные отсутствуют
956	731012.89	1284366.77	данные отсутствуют	данные отсутствуют
957	731030.25	1284374.66	данные отсутствуют	данные отсутствуют
958	731034.4	1284385.91	данные отсутствуют	данные отсутствуют
959	730895.23	1284480.16	данные отсутствуют	данные отсутствуют
960	730906.84	1284466.49	данные отсутствуют	данные отсутствуют
961	730951.1	1284418.55	данные отсутствуют	данные отсутствуют
962	730956.59	1284412.06	данные отсутствуют	данные отсутствуют
963	730955.82	1284402.46	данные отсутствуют	данные отсутствуют
964	730960.58	1284388.28	данные отсутствуют	данные отсутствуют
965	730971.08	1284378.01	данные отсутствуют	данные отсутствуют
966	730994.95	1284368.65	данные отсутствуют	данные отсутствуют
967	728928.71	1284671.9	данные отсутствуют	данные отсутствуют
968	728670.23	1284597.75	данные отсутствуют	данные отсутствуют
969	728670.37	1284597.79	данные отсутствуют	данные отсутствуют
970	728715.33	1284610.78	данные отсутствуют	данные отсутствуют
971	728763.57	1284624.59	данные отсутствуют	данные отсутствуют
Государственный регистратор			ФГИС ЕГРН	
полное наименование должности			подпись	
			инициалы, фамилия	

М.П.

Выписка из Единого государственного реестра недвижимости об объекте недвижимости
Сведения о частях земельного участка

Земельный участок				
(вид объекта недвижимости)				
Лист № _____ Раздела 4.2		Всего листов раздела 4.2 : _____		Всего разделов: _____
30.09.2021 № 99/2021/420817999				
Кадастровый номер:			02:22:000000:4067	
Номер точки	Координаты, м		Описание закрепления на местности	Средняя квадратическая погрешность определения координат характерных точек границы части земельного участка, м
	X	Y		
1	2	3	4	5
972	728810.6	1284638.12	данные отсутствуют	данные отсутствуют
973	728858.72	1284651.86	данные отсутствуют	данные отсутствуют
974	728906.1	1284665.59	данные отсутствуют	данные отсутствуют
975	730531.77	1285237.96	данные отсутствуют	данные отсутствуют
976	730513.96	1285210.93	данные отсутствуют	данные отсутствуют
977	730518.31	1285156.85	данные отсутствуют	данные отсутствуют
978	730533.23	1285109.71	данные отсутствуют	данные отсутствуют
979	730550.6	1285054.97	данные отсутствуют	данные отсутствуют
980	730565.82	1285006.77	данные отсутствуют	данные отсутствуют
981	730566.59	1285004.36	данные отсутствуют	данные отсутствуют
982	730583.57	1285016.93	данные отсутствуют	данные отсутствуют
983	730569.67	1285061.01	данные отсутствуют	данные отсутствуют
984	730552.28	1285115.75	данные отсутствуют	данные отсутствуют
985	730538.04	1285160.72	данные отсутствуют	данные отсутствуют
986	730533.7	1285214.86	данные отсутствуют	данные отсутствуют
987	730441.56	1286681.83	данные отсутствуют	данные отсутствуют
988	730410.14	1286674.9	данные отсутствуют	данные отсутствуют
Государственный регистратор			ФГИС ЕГРН	
полное наименование должности			подпись	
			инициалы, фамилия	

М.П.

Выписка из Единого государственного реестра недвижимости об объекте недвижимости
Сведения о частях земельного участка

Земельный участок				
(вид объекта недвижимости)				
Лист № _____ Раздела 4.2		Всего листов раздела 4.2 : _____		Всего разделов: _____
30.09.2021 № 99/2021/420817999				
Кадастровый номер:			02:22:000000:4067	
Номер точки	Координаты, м		Описание закрепления на местности	Средняя квадратическая погрешность определения координат характерных точек границы части земельного участка, м
	X	Y		
1	2	3	4	5
989	730403.8	1286667.11	данные отсутствуют	данные отсутствуют
990	730423.41	1286544.81	данные отсутствуют	данные отсутствуют
991	730417.49	1286592.1	данные отсутствуют	данные отсутствуют
992	730410.69	1286643.91	данные отсутствуют	данные отсутствуют
993	731065.09	1284432.82	данные отсутствуют	данные отсутствуют
994	730999.93	1284476.57	данные отсутствуют	данные отсутствуют
995	731019.02	1284463.79	данные отсутствуют	данные отсутствуют
996	731019.18	1284463.68	данные отсутствуют	данные отсутствуют
997	731028.19	1284457.65	данные отсутствуют	данные отсутствуют
998	731307.22	1287496.38	данные отсутствуют	данные отсутствуют
999	731305.92	1287484.11	данные отсутствуют	данные отсутствуют
1000	731301.48	1287440.4	данные отсутствуют	данные отсутствуют
1001	731298.07	1287407.69	данные отсутствуют	данные отсутствуют
1002	731294.51	1287372.34	данные отсутствуют	данные отсутствуют
1003	731261.3	1287351.43	данные отсутствуют	данные отсутствуют
1004	731217.82	1287324.45	данные отсутствуют	данные отсутствуют
1005	731182.69	1287302.14	данные отсутствуют	данные отсутствуют
Государственный регистратор			ФГИС ЕГРН	
полное наименование должности			подпись	
			инициалы, фамилия	

М.П.

Земельный участок				
(вид объекта недвижимости)				
Лист №	Раздела 4.2	Всего листов раздела 4.2 : ____	Всего разделов: ____	Всего листов выписки: ____
30.09.2021 № 99/2021/420817999				
Кадастровый номер:			02:22:000000:4067	
Номер точки	Координаты, м		Описание закрепления на местности	Средняя квадратическая погрешность определения координат характерных точек границы части земельного участка, м
	X	Y		
1	2	3	4	5
1006	731315.16	1287377.95	данные отсутствуют	данные отсутствуют
1007	731317.95	1287405.66	данные отсутствуют	данные отсутствуют
1008	731320.57	1287430.82	данные отсутствуют	данные отсутствуют
1009	730560.12	1286859.61	данные отсутствуют	данные отсутствуют
1010	730644.43	1286914.49	данные отсутствуют	данные отсутствуют
1011	730614.37	1286895.81	данные отсутствуют	данные отсутствуют
1012	730564.28	1286864.8	данные отсутствуют	данные отсутствуют

Государственный регистратор		ФГИС ЕГРН
полное наименование должности	подпись	инициалы, фамилия

М.П.

Земельный участок				
(вид объекта недвижимости)				
Лист №	Раздела 4.2	Всего листов раздела 4.2 : ____	Всего разделов: ____	Всего листов выписки: ____
30.09.2021 № 99/2021/420817999				
Кадастровый номер:			02:22:000000:4067	
Сведения о характерных точках границы части (частей) земельного участка				
Учетный номер части: 11				
Система координат: МСК-05				
Зона №				
Номер точки	Координаты, м		Описание закрепления на местности	Средняя квадратическая погрешность определения координат характерных точек границы части земельного участка, м
	X	Y		
1	2	3	4	5
1	731033.86	1284341.07	данные отсутствуют	данные отсутствуют
2	731074.61	1284402.52	данные отсутствуют	данные отсутствуют
3	731071.75	1284411.74	данные отсутствуют	данные отсутствуют
4	731056.1	1284379.07	данные отсутствуют	данные отсутствуют
4	731056.1	1284379.07	данные отсутствуют	данные отсутствуют
5	731028.45	1284387.79	данные отсутствуют	данные отсутствуют
5	731028.45	1284387.79	данные отсутствуют	данные отсутствуют
5	731028.45	1284387.79	данные отсутствуют	данные отсутствуют
5	731028.45	1284387.79	данные отсутствуют	данные отсутствуют
6	731023.09	1284374.92	данные отсутствуют	данные отсутствуют
6	731023.09	1284374.92	данные отсутствуют	данные отсутствуют
6	731023.09	1284374.92	данные отсутствуют	данные отсутствуют
6	731023.09	1284374.92	данные отсутствуют	данные отсутствуют
7	730973.08	1284396.71	данные отсутствуют	данные отсутствуют
7	730973.08	1284396.71	данные отсутствуют	данные отсутствуют
7	730973.08	1284396.71	данные отсутствуют	данные отсутствуют

Государственный регистратор		ФГИС ЕГРН
полное наименование должности	подпись	инициалы, фамилия

М.П.

Выписка из Единого государственного реестра недвижимости об объекте недвижимости
Сведения о частях земельного участка

Земельный участок				
(вид объекта недвижимости)				
Лист №		Раздела 4.2		Всего листов раздела 4.2 : ____
				Всего разделов: ____
				Всего листов выписки: ____
30.09.2021 № 99/2021/420817999				
Кадастровый номер:				02:22:000000:4067
Номер точки	Координаты, м		Описание закрепления на местности	Средняя квадратическая погрешность определения координат характерных точек границы части земельного участка, м
	X	Y		
1	2	3	4	5
8	730980.05	1284419.78	данные отсутствуют	данные отсутствуют
8	730980.05	1284419.78	данные отсутствуют	данные отсутствуют
8	730980.05	1284419.78	данные отсутствуют	данные отсутствуют
9	730904.73	1284478.01	данные отсутствуют	данные отсутствуют
9	730904.73	1284478.01	данные отсутствуют	данные отсутствуют
9	730904.73	1284478.01	данные отсутствуют	данные отсутствуют
10	730893.54	1284480.54	данные отсутствуют	данные отсутствуют
11	730902.08	1284473.92	данные отсутствуют	данные отсутствуют
12	730948.31	1284383.01	данные отсутствуют	данные отсутствуют
13	730867.97	1284543.06	данные отсутствуют	данные отсутствуют
13	730867.97	1284543.06	данные отсутствуют	данные отсутствуют
14	730782.34	1284587.3	данные отсутствуют	данные отсутствуют
15	730739.22	1284628.54	данные отсутствуют	данные отсутствуют
15	730739.22	1284628.54	данные отсутствуют	данные отсутствуют
16	730711.12	1284655.42	данные отсутствуют	данные отсутствуют
17	730662.63	1284688.7	данные отсутствуют	данные отсутствуют
18	730653	1284694.15	данные отсутствуют	данные отсутствуют
Государственный регистратор				ФГИС ЕГРН
полное наименование должности			подпись	инициалы, фамилия

М.П.

Раздел 4.2

Выписка из Единого государственного реестра недвижимости об объекте недвижимости
Сведения о частях земельного участка

Земельный участок				
(вид объекта недвижимости)				
Лист №		Раздела 4.2		Всего листов раздела 4.2 : ____
				Всего разделов: ____
				Всего листов выписки: ____
30.09.2021 № 99/2021/420817999				
Кадастровый номер:				02:22:000000:4067
Номер точки	Координаты, м		Описание закрепления на местности	Средняя квадратическая погрешность определения координат характерных точек границы части земельного участка, м
	X	Y		
1	2	3	4	5
18	730653	1284694.15	данные отсутствуют	данные отсутствуют
19	730579.9	1284697.9	данные отсутствуют	данные отсутствуют
20	730559.28	1284746.63	данные отсутствуют	данные отсутствуют
20	730559.28	1284746.63	данные отсутствуют	данные отсутствуют
21	730384.96	1284761.63	данные отсутствуют	данные отсутствуют
21	730384.96	1284761.63	данные отсутствуют	данные отсутствуют
22	730055.06	1284711.02	данные отсутствуют	данные отсутствуют
22	730055.06	1284711.02	данные отсутствуют	данные отсутствуют
23	729977.76	1284691.97	данные отсутствуют	данные отсутствуют
24	730004.3	1284697.71	данные отсутствуют	данные отсутствуют
25	730178.93	1284723.96	данные отсутствуют	данные отсутствуют
26	730332.81	1284736.51	данные отсутствуют	данные отсутствуют
27	730488.78	1284745.86	данные отсутствуют	данные отсутствуют
28	730518.48	1284734.95	данные отсутствуют	данные отсутствуют
29	730561.66	1284697.42	данные отсутствуют	данные отсутствуют
30	730703.11	1284600.28	данные отсутствуют	данные отсутствуют
31	730847.05	1284512.17	данные отсутствуют	данные отсутствуют
Государственный регистратор				ФГИС ЕГРН
полное наименование должности			подпись	инициалы, фамилия

М.П.

Земельный участок				
(вид объекта недвижимости)				
Лист № __ Раздела 4.2		Всего листов раздела 4.2 : __		Всего разделов: __
30.09.2021 № 99/2021/420817999				
Кадастровый номер:			02:22:000000:4067	
Номер точки	Координаты, м		Описание закрепления на местности	Средняя квадратическая погрешность определения координат характерных точек границы части земельного участка, м
	X	Y		
1	2	3	4	5
32	729323.82	1289474.82	данные отсутствуют	данные отсутствуют
33	729394.61	1289582.82	данные отсутствуют	данные отсутствуют
34	729553.81	1289791.77	данные отсутствуют	данные отсутствуют
35	729741.53	1289629.48	данные отсутствуют	данные отсутствуют
36	729851.62	1289526.52	данные отсутствуют	данные отсутствуют
37	729884.79	1289501.76	данные отсутствуют	данные отсутствуют
38	729887.79	1289505.92	данные отсутствуют	данные отсутствуют
39	729887.78	1289505.95	данные отсутствуют	данные отсутствуют
40	729897.79	1289519.83	данные отсутствуют	данные отсутствуют
41	729913.07	1289541.05	данные отсутствуют	данные отсутствуют
42	729884.47	1289564.25	данные отсутствуют	данные отсутствуют
43	729775.12	1289666.52	данные отсутствуют	данные отсутствуют
44	729584.19	1289831.55	данные отсутствуют	данные отсутствуют
45	729629.87	1289892.34	данные отсутствуют	данные отсутствуют
46	729593.18	1289928.04	данные отсутствуют	данные отсутствуют
47	729588.01	1289921.24	данные отсутствуют	данные отсутствуют
48	729593.98	1289915.04	данные отсутствуют	данные отсутствуют
Государственный регистратор			ФГИС ЕГРН	
полное наименование должности			подпись	
			инициалы, фамилия	

М.П.

Раздел 4.2

Выписка из Единого государственного реестра недвижимости об объекте недвижимости
Сведения о частях земельного участка

Земельный участок				
(вид объекта недвижимости)				
Лист № __ Раздела 4.2		Всего листов раздела 4.2 : __		Всего разделов: __
30.09.2021 № 99/2021/420817999				
Кадастровый номер:			02:22:000000:4067	
Номер точки	Координаты, м		Описание закрепления на местности	Средняя квадратическая погрешность определения координат характерных точек границы части земельного участка, м
	X	Y		
1	2	3	4	5
49	729561.74	1289884.37	данные отсутствуют	данные отсутствуют
49	729561.74	1289884.37	данные отсутствуют	данные отсутствуют
50	729354.37	1289612.53	данные отсутствуют	данные отсутствуют
51	729288.36	1289514.55	данные отсутствуют	данные отсутствуют
52	729612.46	1284610.89	данные отсутствуют	данные отсутствуют
53	729535.54	1284751.75	данные отсутствуют	данные отсутствуют
54	729520.93	1284749.83	данные отсутствуют	данные отсутствуют
55	729583.97	1284630.33	данные отсутствуют	данные отсутствуют
56	728476.47	1289955.36	данные отсутствуют	данные отсутствуют
56	728476.47	1289955.36	данные отсутствуют	данные отсутствуют
57	728545.72	1289965.28	данные отсутствуют	данные отсутствуют
58	728660.06	1290016.67	данные отсутствуют	данные отсутствуют
59	728765.04	1290071.66	данные отсутствуют	данные отсутствуют
60	728746.57	1290091.31	данные отсутствуют	данные отсутствуют
61	728750.19	1290117.42	данные отсутствуют	данные отсутствуют
62	728637.5	1290061.37	данные отсутствуют	данные отсутствуют
63	728487.35	1289994.21	данные отсутствуют	данные отсутствуют
Государственный регистратор			ФГИС ЕГРН	
полное наименование должности			подпись	
			инициалы, фамилия	

М.П.

Выписка из Единого государственного реестра недвижимости об объекте недвижимости
Сведения о частях земельного участка

Земельный участок				
(вид объекта недвижимости)				
Лист № _____ Раздела 4.2		Всего листов раздела 4.2 : _____		Всего разделов: _____
30.09.2021 № 99/2021/420817999				
Кадастровый номер:			02:22:000000:4067	
Номер точки	Координаты, м		Описание закрепления на местности	Средняя квадратическая погрешность определения координат характерных точек границы части земельного участка, м
	X	Y		
1	2	3	4	5
64	728467.92	1290272.58	данные отсутствуют	данные отсутствуют
65	728462.19	1290414.52	данные отсутствуют	данные отсутствуют
66	728456.15	1290411.66	данные отсутствуют	данные отсутствуют
66	728456.15	1290411.66	данные отсутствуют	данные отсутствуют
67	728452.09	1290409.74	данные отсутствуют	данные отсутствуют
67	728452.09	1290409.74	данные отсутствуют	данные отсутствуют
68	728434.01	1290401.23	данные отсутствуют	данные отсутствуют
68	728434.01	1290401.23	данные отсутствуют	данные отсутствуют
69	728412.73	1290401.26	данные отсутствуют	данные отсутствуют
70	728418.13	1290268	данные отсутствуют	данные отсутствуют
71	728438.78	1289977.07	данные отсутствуют	данные отсутствуют
72	728458.7	1289979.63	данные отсутствуют	данные отсутствуют
72	728458.7	1289979.63	данные отсутствуют	данные отсутствуют
73	728476.38	1289962.78	данные отсутствуют	данные отсутствуют
73	728476.38	1289962.78	данные отсутствуют	данные отсутствуют
74	728466.66	1289929.75	данные отсутствуют	данные отсутствуют
75	728524.45	1289955.72	данные отсутствуют	данные отсутствуют
Государственный регистратор			ФГИС ЕГРН	
полное наименование должности			подпись	
			инициалы, фамилия	

М.П.

Выписка из Единого государственного реестра недвижимости об объекте недвижимости
Сведения о частях земельного участка

Земельный участок				
(вид объекта недвижимости)				
Лист № _____ Раздела 4.2		Всего листов раздела 4.2 : _____		Всего разделов: _____
30.09.2021 № 99/2021/420817999				
Кадастровый номер:			02:22:000000:4067	
Номер точки	Координаты, м		Описание закрепления на местности	Средняя квадратическая погрешность определения координат характерных точек границы части земельного участка, м
	X	Y		
1	2	3	4	5
76	728476.74	1289948.88	данные отсутствуют	данные отсутствуют
76	728476.74	1289948.88	данные отсутствуют	данные отсутствуют
77	728476.41	1289943.09	данные отсутствуют	данные отсутствуют
77	728476.41	1289943.09	данные отсутствуют	данные отсутствуют
78	729778.54	1284534.16	данные отсутствуют	данные отсутствуют
79	729778.01	1284534.02	данные отсутствуют	данные отсутствуют
80	729750.25	1284526.53	данные отсутствуют	данные отсутствуют
81	729749.68	1284530.48	данные отсутствуют	данные отсутствуют
82	729749.66	1284530.48	данные отсутствуют	данные отсутствуют
82	729749.66	1284530.48	данные отсутствуют	данные отсутствуют
83	729744.63	1284565.44	данные отсутствуют	данные отсутствуют
84	729801.18	1284589.54	данные отсутствуют	данные отсутствуют
85	729831.36	1284632.82	данные отсутствуют	данные отсутствуют
86	729822.64	1284628.54	данные отсутствуют	данные отсутствуют
87	729753.39	1284605.46	данные отсутствуют	данные отсутствуют
88	729744.06	1284585.79	данные отсутствуют	данные отсутствуют
89	729725.28	1284596.09	данные отсутствуют	данные отсутствуют
Государственный регистратор			ФГИС ЕГРН	
полное наименование должности			подпись	
			инициалы, фамилия	

М.П.

Земельный участок				
(вид объекта недвижимости)				
Лист №		Раздела 4.2		Всего листов раздела 4.2 : ____
				Всего разделов: ____
				Всего листов выписки: ____
30.09.2021 № 99/2021/420817999				
Кадастровый номер:				02:22:000000:4067
Номер точки	Координаты, м		Описание закрепления на местности	Средняя квадратическая погрешность определения координат характерных точек границы части земельного участка, м
	X	Y		
1	2	3	4	5
90	729704.55	1284589.18	данные отсутствуют	данные отсутствуют
91	729636.87	1284594.23	данные отсутствуют	данные отсутствуют
92	729686.71	1284560.22	данные отсутствуют	данные отсутствуют
93	729762.54	1284495.03	данные отсутствуют	данные отсутствуют
94	731056.5	1284439.01	данные отсутствуют	данные отсутствуют
95	731056.45	1284439.21	данные отсутствуют	данные отсутствуют
96	730999.99	1284477.04	данные отсутствуют	данные отсутствуют
96	730999.99	1284477.04	данные отсутствуют	данные отсутствуют
96	730999.99	1284477.04	данные отсутствуют	данные отсутствуют
97	730998.47	1284465.62	данные отсутствуют	данные отсутствуют
98	731039.72	1284439.26	данные отсутствуют	данные отсутствуют
99	731053.08	1284430.73	данные отсутствуют	данные отсутствуют
100	731005.04	1284461.66	данные отсутствуют	данные отсутствуют
100	731005.04	1284461.66	данные отсутствуют	данные отсутствуют
101	731004.82	1284463.01	данные отсутствуют	данные отсутствуют
101	731004.82	1284463.01	данные отсутствуют	данные отсутствуют
102	731006.49	1284463.29	данные отсутствуют	данные отсутствуют
Государственный регистратор				ФГИС ЕГРН
полное наименование должности			подпись	инициалы, фамилия

М.П.

Земельный участок				
(вид объекта недвижимости)				
Лист №		Раздела 4.2		Всего листов раздела 4.2 : ____
				Всего разделов: ____
				Всего листов выписки: ____
30.09.2021 № 99/2021/420817999				
Кадастровый номер:				02:22:000000:4067
Номер точки	Координаты, м		Описание закрепления на местности	Средняя квадратическая погрешность определения координат характерных точек границы части земельного участка, м
	X	Y		
1	2	3	4	5
102	731006.49	1284463.29	данные отсутствуют	данные отсутствуют
103	731006.72	1284461.95	данные отсутствуют	данные отсутствуют
103	731006.72	1284461.95	данные отсутствуют	данные отсутствуют
104	731012.85	1284460.95	данные отсутствуют	данные отсутствуют
104	731012.85	1284460.95	данные отсутствуют	данные отсутствуют
105	731012.56	1284462.93	данные отсутствуют	данные отсутствуют
105	731012.56	1284462.93	данные отсутствуют	данные отсутствуют
106	731017.34	1284463.56	данные отсутствуют	данные отсутствуют
106	731017.34	1284463.56	данные отсутствуют	данные отсутствуют
107	731019.16	1284463.81	данные отсутствуют	данные отсутствуют
107	731019.16	1284463.81	данные отсутствуют	данные отсутствуют
107	731019.16	1284463.81	данные отсутствуют	данные отсутствуют
108	731019.37	1284462.21	данные отсутствуют	данные отсутствуют
108	731019.37	1284462.21	данные отсутствуют	данные отсутствуют
109	731019.42	1284461.82	данные отсутствуют	данные отсутствуют
109	731019.42	1284461.82	данные отсутствуют	данные отсутствуют
110	732514.37	1289419.09	данные отсутствуют	данные отсутствуют
Государственный регистратор				ФГИС ЕГРН
полное наименование должности			подпись	инициалы, фамилия

М.П.

Выписка из Единого государственного реестра недвижимости об объекте недвижимости
Сведения о частях земельного участка

Земельный участок				
(вид объекта недвижимости)				
Лист № __ Раздела 4.2		Всего листов раздела 4.2 : __		Всего разделов: __
30.09.2021 № 99/2021/420817999				
Кадастровый номер:			02:22:000000:4067	
Номер точки	Координаты, м		Описание закрепления на местности	Средняя квадратическая погрешность определения координат характерных точек границы части земельного участка, м
	X	Y		
1	2	3	4	5
111	732508.31	1289430.21	данные отсутствуют	данные отсутствуют
112	732512.4	1289408.8	данные отсутствуют	данные отсутствуют
113	732517.84	1289378.49	данные отсутствуют	данные отсутствуют
114	732524.82	1289363.36	данные отсутствуют	данные отсутствуют
115	732534.91	1289351.32	данные отсутствуют	данные отсутствуют
116	732543.4	1289344.37	данные отсутствуют	данные отсутствуют
117	731541.08	1285288.15	данные отсутствуют	данные отсутствуют
118	731498.33	1285628.72	данные отсутствуют	данные отсутствуют
119	731449.8	1286100.34	данные отсутствуют	данные отсутствуют
120	731400.29	1286654.04	данные отсутствуют	данные отсутствуют
121	731348.65	1287116.61	данные отсутствуют	данные отсутствуют
122	731326.89	1287367.46	данные отсутствуют	данные отсутствуют
123	731313.38	1287356.65	данные отсутствуют	данные отсутствуют
124	731331.57	1287144.26	данные отсутствуют	данные отсутствуют
125	731353.91	1286888.11	данные отсутствуют	данные отсутствуют
126	731381.02	1286681.09	данные отсутствуют	данные отсутствуют
127	731409.04	1286374.43	данные отсутствуют	данные отсутствуют
Государственный регистратор			ФГИС ЕГРН	
полное наименование должности			подпись	
			инициалы, фамилия	

М.П.

Выписка из Единого государственного реестра недвижимости об объекте недвижимости
Сведения о частях земельного участка

Земельный участок				
(вид объекта недвижимости)				
Лист № __ Раздела 4.2		Всего листов раздела 4.2 : __		Всего разделов: __
30.09.2021 № 99/2021/420817999				
Кадастровый номер:			02:22:000000:4067	
Номер точки	Координаты, м		Описание закрепления на местности	Средняя квадратическая погрешность определения координат характерных точек границы части земельного участка, м
	X	Y		
1	2	3	4	5
128	731432.22	1286066.94	данные отсутствуют	данные отсутствуют
129	731469.24	1285578.76	данные отсутствуют	данные отсутствуют
130	731510.11	1285286.58	данные отсутствуют	данные отсутствуют
131	731521.41	1285284.1	данные отсутствуют	данные отсутствуют
132	731311.63	1287377.14	данные отсутствуют	данные отсутствуют
133	731325.77	1287380.39	данные отсутствуют	данные отсутствуют
134	731321.74	1287426.82	данные отсутствуют	данные отсутствуют
135	731308.19	1287473.29	данные отсутствуют	данные отсутствуют
135	731308.19	1287473.29	данные отсутствуют	данные отсутствуют
135	731308.19	1287473.29	данные отсутствуют	данные отсутствуют
136	731306.8	1287488.08	данные отсутствуют	данные отсутствуют
136	731306.8	1287488.08	данные отсутствуют	данные отсутствуют
136	731306.8	1287488.08	данные отсутствуют	данные отсутствуют
136	731306.8	1287488.08	данные отсутствуют	данные отсутствуют
136	731306.8	1287488.08	данные отсутствуют	данные отсутствуют
136	731306.8	1287488.08	данные отсутствуют	данные отсутствуют
137	731310.35	1287558.7	данные отсутствуют	данные отсутствуют
Государственный регистратор			ФГИС ЕГРН	
полное наименование должности			подпись	
			инициалы, фамилия	

М.П.

Земельный участок				
(вид объекта недвижимости)				
Лист № _____ Раздела 4.2		Всего листов раздела 4.2 : _____		Всего разделов: _____
30.09.2021 № 99/2021/420817999				
Кадастровый номер:			02:22:000000:4067	
Номер точки	Координаты, м		Описание закрепления на местности	Средняя квадратическая погрешность определения координат характерных точек границы части земельного участка, м
	X	Y		
1	2	3	4	5
137	731310.35	1287558.7	данные отсутствуют	данные отсутствуют
137	731310.35	1287558.7	данные отсутствуют	данные отсутствуют
138	731296.03	1287559.28	данные отсутствуют	данные отсутствуют
139	732441.09	1289571.76	данные отсутствуют	данные отсутствуют
140	732447.29	1289562.78	данные отсутствуют	данные отсутствуют
141	732441.79	1289571.96	данные отсутствуют	данные отсутствуют
142	732377.17	1289792.06	данные отсутствуют	данные отсутствуют
143	732322.98	1289975.73	данные отсутствуют	данные отсутствуют
144	732280.68	1289973.67	данные отсутствуют	данные отсутствуют
145	732273.03	1289967.98	данные отсутствуют	данные отсутствуют
146	732329.25	1289777.79	данные отсутствуют	данные отсутствуют
147	732395.57	1289551.84	данные отсутствуют	данные отсутствуют
148	732414.39	1289520.4	данные отсутствуют	данные отсутствуют
149	731122.69	1284332.97	данные отсутствуют	данные отсутствуют
150	731142.35	1284333.58	данные отсутствуют	данные отсутствуют
151	731151.5	1284333.58	данные отсутствуют	данные отсутствуют
151	731151.5	1284333.58	данные отсутствуют	данные отсутствуют
Государственный регистратор				ФГИС ЕГРН
полное наименование должности			подпись	инициалы, фамилия

М.П.

Земельный участок				
(вид объекта недвижимости)				
Лист № _____ Раздела 4.2		Всего листов раздела 4.2 : _____		Всего разделов: _____
30.09.2021 № 99/2021/420817999				
Кадастровый номер:			02:22:000000:4067	
Номер точки	Координаты, м		Описание закрепления на местности	Средняя квадратическая погрешность определения координат характерных точек границы части земельного участка, м
	X	Y		
1	2	3	4	5
152	731086.74	1284403.31	данные отсутствуют	данные отсутствуют
153	731085.22	1284404.03	данные отсутствуют	данные отсутствуют
154	731069.14	1284406.29	данные отсутствуют	данные отсутствуют
155	731056.09	1284379.07	данные отсутствуют	данные отсутствуют
156	730983.87	1284392.01	данные отсутствуют	данные отсутствуют
157	730976.67	1284373.79	данные отсутствуют	данные отсутствуют
158	731024.79	1284354.42	данные отсутствуют	данные отсутствуют
159	731028.25	1284365.19	данные отсутствуют	данные отсутствуют
160	731071.75	1284359.1	данные отсутствуют	данные отсутствуют
161	731120.09	1284336.16	данные отсутствуют	данные отсутствуют
162	731094.2	1284370.97	данные отсутствуют	данные отсутствуют
163	731094.92	1284372.34	данные отсутствуют	данные отсутствуют
164	731096.08	1284371.74	данные отсутствуют	данные отсутствуют
165	731095.36	1284370.36	данные отсутствуют	данные отсутствуют
166	730792.37	1284582.12	данные отсутствуют	данные отсутствуют
167	730853.33	1284542.56	данные отсутствуют	данные отсутствуют
168	730863.78	1284536.88	данные отсутствуют	данные отсутствуют
Государственный регистратор				ФГИС ЕГРН
полное наименование должности			подпись	инициалы, фамилия

М.П.

Выписка из Единого государственного реестра недвижимости об объекте недвижимости
Сведения о частях земельного участка

Земельный участок				
(вид объекта недвижимости)				
Лист № _____ Раздела 4.2		Всего листов раздела 4.2 : _____		Всего разделов: _____
30.09.2021 № 99/2021/420817999				
Кадастровый номер:			02:22:000000:4067	
Номер точки	Координаты, м		Описание закрепления на местности	Средняя квадратическая погрешность определения координат характерных точек границы части земельного участка, м
	X	Y		
1	2	3	4	5
169	728807.79	1290405.44	данные отсутствуют	данные отсутствуют
170	728807.09	1290467.32	данные отсутствуют	данные отсутствуют
171	728807.09	1290499.95	данные отсутствуют	данные отсутствуют
172	728771.46	1290381.76	данные отсутствуют	данные отсутствуют
173	728771.13	1289991.1	данные отсутствуют	данные отсутствуют
174	728764.04	1289990.08	данные отсутствуют	данные отсутствуют
175	728773.05	1289767.56	данные отсутствуют	данные отсутствуют
176	728660.84	1290486.38	данные отсутствуют	данные отсутствуют
177	728807.09	1290525.83	данные отсутствуют	данные отсутствуют
178	728807.09	1290549.55	данные отсутствуют	данные отсутствуют
179	728773.44	1290544.86	данные отсутствуют	данные отсутствуют
180	728674.72	1290515.42	данные отсутствуют	данные отсутствуют
181	728667.55	1290511.97	данные отсутствуют	данные отсутствуют
182	728530.63	1290447	данные отсутствуют	данные отсутствуют
183	729233.27	1289492.07	данные отсутствуют	данные отсутствуют
184	729233.27	1289492.21	данные отсутствуют	данные отсутствуют
185	729274.17	1289517.74	данные отсутствуют	данные отсутствуют
Государственный регистратор			ФГИС ЕГРН	
полное наименование должности			подпись	
			инициалы, фамилия	

М.П.

Выписка из Единого государственного реестра недвижимости об объекте недвижимости
Сведения о частях земельного участка

Земельный участок				
(вид объекта недвижимости)				
Лист № _____ Раздела 4.2		Всего листов раздела 4.2 : _____		Всего разделов: _____
30.09.2021 № 99/2021/420817999				
Кадастровый номер:			02:22:000000:4067	
Номер точки	Координаты, м		Описание закрепления на местности	Средняя квадратическая погрешность определения координат характерных точек границы части земельного участка, м
	X	Y		
1	2	3	4	5
186	729275.07	1289518.31	данные отсутствуют	данные отсутствуют
187	729125.81	1289658.35	данные отсутствуют	данные отсутствуют
188	728858.08	1289923.64	данные отсутствуют	данные отсутствуют
189	728854.24	1290264.48	данные отсутствуют	данные отсутствуют
190	728861.87	1290433.52	данные отсутствуют	данные отсутствуют
191	728829.22	1290412.24	данные отсутствуют	данные отсутствуют
192	728829.34	1290401.23	данные отсутствуют	данные отсутствуют
192	728829.34	1290401.23	данные отсутствуют	данные отсутствуют
193	728829.72	1290283.39	данные отсутствуют	данные отсутствуют
193	728829.72	1290283.39	данные отсутствуют	данные отсутствуют
194	728829.99	1290168.82	данные отсутствуют	данные отсутствуют
194	728829.99	1290168.82	данные отсутствуют	данные отсутствуют
195	728830.63	1290118.82	данные отсутствуют	данные отсутствуют
195	728830.63	1290118.82	данные отсутствуют	данные отсутствуют
196	728829.78	1290009.03	данные отсутствуют	данные отсутствуют
196	728829.78	1290009.03	данные отсутствуют	данные отсутствуют
197	728833.22	1289878.16	данные отсутствуют	данные отсутствуют
Государственный регистратор			ФГИС ЕГРН	
полное наименование должности			подпись	
			инициалы, фамилия	

М.П.

Земельный участок				
(вид объекта недвижимости)				
Лист № _____ Раздела 4.2		Всего листов раздела 4.2 : _____		Всего разделов: _____
30.09.2021 № 99/2021/420817999				
Кадастровый номер:			02:22:000000:4067	
Номер точки	Координаты, м		Описание закрепления на местности	Средняя квадратическая погрешность определения координат характерных точек границы части земельного участка, м
	X	Y		
1	2	3	4	5
198	729090.98	1289622.48	данные отсутствуют	данные отсутствуют
199	729230.57	1289490.37	данные отсутствуют	данные отсутствуют
200	728829.13	1290419.36	данные отсутствуют	данные отсутствуют
201	728862.21	1290440.92	данные отсутствуют	данные отсутствуют
202	728865.09	1290504.72	данные отсутствуют	данные отсутствуют
203	728889.12	1290560.99	данные отсутствуют	данные отсутствуют
204	728859.96	1290556.91	данные отсутствуют	данные отсутствуют
205	728828.59	1290552.54	данные отсутствуют	данные отсутствуют
206	728828.59	1290467.44	данные отсутствуют	данные отсутствуют
207	730778.03	1284591.43	данные отсутствуют	данные отсутствуют
208	730696.11	1284669.78	данные отсутствуют	данные отсутствуют
209	730631.47	1284695.25	данные отсутствуют	данные отсутствуют
210	730698.88	1284655.81	данные отсутствуют	данные отсутствуют
211	730763.01	1284601.17	данные отсутствуют	данные отсутствуют
212	729247.89	1284273.37	данные отсутствуют	данные отсутствуют
213	729461.5	1284360.2	данные отсутствуют	данные отсутствуют
214	729712.38	1284465.67	данные отсутствуют	данные отсутствуют
Государственный регистратор			ФГИС ЕГРН	
полное наименование должности			подпись	
			инициалы, фамилия	

М.П.

Земельный участок				
(вид объекта недвижимости)				
Лист № _____ Раздела 4.2		Всего листов раздела 4.2 : _____		Всего разделов: _____
30.09.2021 № 99/2021/420817999				
Кадастровый номер:			02:22:000000:4067	
Номер точки	Координаты, м		Описание закрепления на местности	Средняя квадратическая погрешность определения координат характерных точек границы части земельного участка, м
	X	Y		
1	2	3	4	5
215	729897.81	1284531.69	данные отсутствуют	данные отсутствуют
216	729895.51	1284545.75	данные отсутствуют	данные отсутствуют
217	730022.3	1284662.6	данные отсутствуют	данные отсутствуют
218	730098.99	1284708.86	данные отсутствуют	данные отсутствуют
219	730115.45	1284714.08	данные отсутствуют	данные отсутствуют
220	730199.5	1284730.4	данные отсутствуют	данные отсутствуют
221	730473.87	1284751.45	данные отсутствуют	данные отсутствуют
222	730554.2	1284740.47	данные отсутствуют	данные отсутствуют
223	730564.42	1284734.49	данные отсутствуют	данные отсутствуют
224	729981.22	1284692.82	данные отсутствуют	данные отсутствуют
225	729916.58	1284634	данные отсутствуют	данные отсутствуют
226	729924.4	1284636.77	данные отсутствуют	данные отсутствуют
227	729937.77	1284594.88	данные отсутствуют	данные отсутствуют
228	729883.24	1284571.66	данные отсутствуют	данные отсутствуют
229	729885.93	1284560.97	данные отсутствуют	данные отсутствуют
230	729845.86	1284544.79	данные отсутствуют	данные отсутствуют
231	729841.32	1284550.68	данные отсутствуют	данные отсутствуют
Государственный регистратор			ФГИС ЕГРН	
полное наименование должности			подпись	
			инициалы, фамилия	

М.П.

Выписка из Единого государственного реестра недвижимости об объекте недвижимости
Сведения о частях земельного участка

Земельный участок				
(вид объекта недвижимости)				
Лист № __ Раздела 4.2		Всего листов раздела 4.2 : __		Всего разделов: __
30.09.2021 № 99/2021/420817999				
Кадастровый номер:			02:22:000000:4067	
Номер точки	Координаты, м		Описание закрепления на местности	Средняя квадратическая погрешность определения координат характерных точек границы части земельного участка, м
	X	Y		
1	2	3	4	5
232	729758.15	1284528.79	данные отсутствуют	данные отсутствуют
233	729749.22	1284533.55	данные отсутствуют	данные отсутствуют
234	729693.85	1284512.11	данные отсутствуют	данные отсутствуют
235	729442.07	1284406.27	данные отсутствуют	данные отсутствуют
236	729205.78	1284310.53	данные отсутствуют	данные отсутствуют
237	729057.97	1284281.67	данные отсутствуют	данные отсутствуют
238	730020.27	1289494.75	данные отсутствуют	данные отсутствуют
239	730028.14	1289504.9	данные отсутствуют	данные отсутствуют
240	729956.33	1289574.76	данные отсутствуют	данные отсутствуют
241	729861	1289657.48	данные отсутствуют	данные отсутствуют
242	729592.12	1289913.27	данные отсутствуют	данные отсутствуют
243	729588.14	1289909.49	данные отсутствуют	данные отсутствуют
244	729560.59	1289883.28	данные отсутствуют	данные отсутствуют
245	729832.69	1289624.42	данные отсутствуют	данные отсутствуют
246	729917.2	1289539.54	данные отсутствуют	данные отсутствуют
247	729972.52	1289508.69	данные отсутствуют	данные отсутствуют
248	729985.39	1289519.09	данные отсутствуют	данные отсутствуют
Государственный регистратор			ФГИС ЕГРН	
полное наименование должности			подпись	
			инициалы, фамилия	

М.П.

Выписка из Единого государственного реестра недвижимости об объекте недвижимости
Сведения о частях земельного участка

Земельный участок				
(вид объекта недвижимости)				
Лист № __ Раздела 4.2		Всего листов раздела 4.2 : __		Всего разделов: __
30.09.2021 № 99/2021/420817999				
Кадастровый номер:			02:22:000000:4067	
Номер точки	Координаты, м		Описание закрепления на местности	Средняя квадратическая погрешность определения координат характерных точек границы части земельного участка, м
	X	Y		
1	2	3	4	5
249	730016.83	1289497.23	данные отсутствуют	данные отсутствуют
250	730016.81	1289497.17	данные отсутствуют	данные отсутствуют
251	728771.04	1289997.57	данные отсутствуют	данные отсутствуют
252	728770.87	1290073.65	данные отсутствуют	данные отсутствуют
252	728770.87	1290073.65	данные отсутствуют	данные отсутствуют
253	728760.54	1290076.44	данные отсутствуют	данные отсутствуют
254	728763.78	1289996.53	данные отсутствуют	данные отсутствуют
255	728770.65	1290120.66	данные отсутствуют	данные отсутствуют
255	728770.65	1290120.66	данные отсутствуют	данные отсутствуют
256	728769.45	1290375.07	данные отсутствуют	данные отсутствуют
257	728762.53	1290352.13	данные отсутствуют	данные отсутствуют
258	728760.35	1290120.78	данные отсутствуют	данные отсутствуют
259	728770.65	1290120.31	данные отсутствуют	данные отсутствуют
260	733408.48	1290060.36	данные отсутствуют	данные отсутствуют
261	733468.07	1290064.45	данные отсутствуют	данные отсутствуют
262	733742.21	1290090.13	данные отсутствуют	данные отсутствуют
263	733988.77	1290214.55	данные отсутствуют	данные отсутствуют
Государственный регистратор			ФГИС ЕГРН	
полное наименование должности			подпись	
			инициалы, фамилия	

М.П.

Земельный участок				
(вид объекта недвижимости)				
Лист № _____ Раздела <u>4.2</u>		Всего листов раздела <u>4.2</u> : _____		Всего разделов: _____
30.09.2021 № 99/2021/420817999				
Кадастровый номер:			02:22:000000:4067	
Номер точки	Координаты, м		Описание закрепления на местности	Средняя квадратическая погрешность определения координат характерных точек границы части земельного участка, м
	X	Y		
1	2	3	4	5
264	734210.72	1290332.5	данные отсутствуют	данные отсутствуют
265	734426.82	1290443.6	данные отсутствуют	данные отсутствуют
266	734419.38	1290469.62	данные отсутствуют	данные отсутствуют
266	734419.38	1290469.62	данные отсутствуют	данные отсутствуют
267	733767.93	1290116.66	данные отсутствуют	данные отсутствуют
268	733406.41	1290083.82	данные отсутствуют	данные отсутствуют
269	733406.26	1290083.73	данные отсутствуют	данные отсутствуют
270	732387.97	1289971.38	данные отсутствуют	данные отсутствуют
271	732594.23	1289988.58	данные отсутствуют	данные отсутствуют
272	732603.83	1289989.43	данные отсутствуют	данные отсутствуют
273	732326.23	1289975.89	данные отсутствуют	данные отсутствуют
274	728673.55	1284241.38	данные отсутствуют	данные отсутствуют
275	728806.68	1284244.83	данные отсутствуют	данные отсутствуют
276	729038.92	1284252.22	данные отсутствуют	данные отсутствуют
277	729175.24	1284255.67	данные отсутствуют	данные отсутствуют
278	729247.87	1284273.37	данные отсутствуют	данные отсутствуют
279	729000.91	1284284.16	данные отсутствуют	данные отсутствуют
Государственный регистратор			ФГИС ЕГРН	
полное наименование должности			подпись	
			инициалы, фамилия	

М.П.

Земельный участок				
(вид объекта недвижимости)				
Лист № _____ Раздела <u>4.2</u>		Всего листов раздела <u>4.2</u> : _____		Всего разделов: _____
30.09.2021 № 99/2021/420817999				
Кадастровый номер:			02:22:000000:4067	
Номер точки	Координаты, м		Описание закрепления на местности	Средняя квадратическая погрешность определения координат характерных точек границы части земельного участка, м
	X	Y		
1	2	3	4	5
280	728674.2	1284274.33	данные отсутствуют	данные отсутствуют
281	728645.59	1284267.72	данные отсутствуют	данные отсутствуют
282	728643.6	1284241.12	данные отсутствуют	данные отсутствуют
283	734343.12	1289135.9	данные отсутствуют	данные отсутствуют
284	734538.14	1289240.19	данные отсутствуют	данные отсутствуют
285	734538.14	1289241.71	данные отсутствуют	данные отсутствуют
285	734538.14	1289241.71	данные отсутствуют	данные отсутствуют
286	734540.38	1289241.71	данные отсутствуют	данные отсутствуют
286	734540.38	1289241.71	данные отсутствуют	данные отсутствуют
287	734540.38	1289241.39	данные отсутствуют	данные отсутствуют
288	734673.15	1289312.39	данные отсутствуют	данные отсутствуют
289	734665.26	1289346.73	данные отсутствуют	данные отсутствуют
290	734332.8	1289168.95	данные отсутствуют	данные отсутствуют
291	734066.67	1289233.88	данные отсутствуют	данные отсутствуют
292	733753.81	1289551.22	данные отсутствуют	данные отсутствуют
293	733424.47	1289892.01	данные отсутствуют	данные отсутствуют
294	733429.63	1289837.74	данные отсутствуют	данные отсутствуют
Государственный регистратор			ФГИС ЕГРН	
полное наименование должности			подпись	
			инициалы, фамилия	

М.П.

Выписка из Единого государственного реестра недвижимости об объекте недвижимости
Сведения о частях земельного участка

Земельный участок				
(вид объекта недвижимости)				
Лист № _____ Раздела 4.2		Всего листов раздела 4.2 : _____		Всего разделов: _____
30.09.2021 № 99/2021/420817999				
Кадастровый номер:			02:22:000000:4067	
Номер точки	Координаты, м		Описание закрепления на местности	Средняя квадратическая погрешность определения координат характерных точек границы части земельного участка, м
	X	Y		
1	2	3	4	5
295	733729.45	1289527.5	данные отсутствуют	данные отсутствуют
296	734045.8	1289206.6	данные отсутствуют	данные отсутствуют
297	734331.06	1289134.37	данные отсутствуют	данные отсутствуют
298	733578.15	1289706.88	данные отсутствуют	данные отсутствуют
299	733576.59	1289708.47	данные отсутствуют	данные отсутствуют
300	733578.19	1289710.04	данные отсутствуют	данные отсутствуют
301	733579.75	1289708.44	данные отсутствуют	данные отсутствуют
302	733742.05	1289539.09	данные отсутствуют	данные отсутствуют
303	733740.49	1289540.69	данные отсутствуют	данные отсутствуют
304	733742.09	1289542.25	данные отсутствуют	данные отсутствуют
305	733743.65	1289540.65	данные отсутствуют	данные отсутствуют
306	733899.35	1289378.69	данные отсутствуют	данные отсутствуют
307	733897.79	1289380.29	данные отсутствуют	данные отсутствуют
308	733899.39	1289381.85	данные отсутствуют	данные отсутствуют
309	733900.95	1289380.26	данные отсутствуют	данные отсутствуют
310	734512.61	1289244.97	данные отсутствуют	данные отсутствуют
310	734512.61	1289244.97	данные отсутствуют	данные отсутствуют
Государственный регистратор				ФГИС ЕГРН
полное наименование должности			подпись	инициалы, фамилия

М.П.

Выписка из Единого государственного реестра недвижимости об объекте недвижимости
Сведения о частях земельного участка

Земельный участок				
(вид объекта недвижимости)				
Лист № _____ Раздела 4.2		Всего листов раздела 4.2 : _____		Всего разделов: _____
30.09.2021 № 99/2021/420817999				
Кадастровый номер:			02:22:000000:4067	
Номер точки	Координаты, м		Описание закрепления на местности	Средняя квадратическая погрешность определения координат характерных точек границы части земельного участка, м
	X	Y		
1	2	3	4	5
311	734511.56	1289246.94	данные отсутствуют	данные отсутствуют
311	734511.56	1289246.94	данные отсутствуют	данные отсутствуют
312	734513.53	1289247.99	данные отсутствуют	данные отсутствуют
312	734513.53	1289247.99	данные отсутствуют	данные отсутствуют
313	734514.58	1289246.02	данные отсутствуют	данные отсутствуют
313	734514.58	1289246.02	данные отсутствуют	данные отсутствуют
314	734058.08	1289216.68	данные отсутствуют	данные отсутствуют
315	734056.52	1289218.28	данные отсутствуют	данные отсутствуют
316	734058.11	1289219.84	данные отсутствуют	данные отсутствуют
317	734059.68	1289218.25	данные отсутствуют	данные отсутствуют
318	734333.6	1289148.9	данные отсутствуют	данные отсутствуют
318	734333.6	1289148.9	данные отсутствуют	данные отсутствуют
319	734332.54	1289150.87	данные отсутствуют	данные отсутствуют
319	734332.54	1289150.87	данные отсутствуют	данные отсутствуют
320	734334.51	1289151.93	данные отсутствуют	данные отсутствуют
320	734334.51	1289151.93	данные отсутствуют	данные отсутствуют
321	734335.57	1289149.96	данные отсутствуют	данные отсутствуют
Государственный регистратор				ФГИС ЕГРН
полное наименование должности			подпись	инициалы, фамилия

М.П.

Земельный участок				
(вид объекта недвижимости)				
Лист № _____ Раздела 4.2		Всего листов раздела 4.2 : _____		Всего разделов: _____
30.09.2021 № 99/2021/420817999				
Кадастровый номер:			02:22:000000:4067	
Номер точки	Координаты, м		Описание закрепления на местности	Средняя квадратическая погрешность определения координат характерных точек границы части земельного участка, м
	X	Y		
1	2	3	4	5
321	734335.57	1289149.96	данные отсутствуют	данные отсутствуют
322	733386.23	1289931.58	данные отсутствуют	данные отсутствуют
323	733282.01	1290039.43	данные отсутствуют	данные отсутствуют
324	733237.81	1290036.14	данные отсутствуют	данные отсутствуют
325	733241.67	1290032.24	данные отсутствуют	данные отсутствуют
326	733392.55	1289876.12	данные отсутствуют	данные отсутствуют
327	733703.96	1288766	данные отсутствуют	данные отсутствуют
328	733911.27	1288878.54	данные отсутствуют	данные отсутствуют
329	734064.56	1288960.42	данные отсутствуют	данные отсутствуют
330	734062.98	1288960.42	данные отсутствуют	данные отсутствуют
330	734062.98	1288960.42	данные отсутствуют	данные отсутствуют
331	734062.98	1288962.66	данные отсутствуют	данные отсутствуют
331	734062.98	1288962.66	данные отсутствуют	данные отсутствуют
332	734065.22	1288962.66	данные отсутствуют	данные отсутствуют
332	734065.22	1288962.66	данные отсутствуют	данные отсутствуют
333	734065.22	1288960.77	данные отсутствуют	данные отсутствуют
334	734126.43	1288993.47	данные отсутствуют	данные отсутствуют
Государственный регистратор			ФГИС ЕГРН	
полное наименование должности			подпись	
			инициалы, фамилия	

М.П.

Земельный участок				
(вид объекта недвижимости)				
Лист № _____ Раздела 4.2		Всего листов раздела 4.2 : _____		Всего разделов: _____
30.09.2021 № 99/2021/420817999				
Кадастровый номер:			02:22:000000:4067	
Номер точки	Координаты, м		Описание закрепления на местности	Средняя квадратическая погрешность определения координат характерных точек границы части земельного участка, м
	X	Y		
1	2	3	4	5
335	734339.84	1289105.72	данные отсутствуют	данные отсутствуют
336	734678.67	1289288.4	данные отсутствуют	данные отсутствуют
337	734667.97	1289334.9	данные отсутствуют	данные отсутствуют
338	734318.31	1289146.38	данные отсутствуют	данные отсутствуют
339	734196.84	1289082.49	данные отсутствуют	данные отсутствуют
340	734202.86	1289081.17	данные отсутствуют	данные отсутствуют
341	734200.6	1289070.84	данные отсутствуют	данные отсутствуют
342	734191.11	1289072.91	данные отсутствуют	данные отсутствуют
343	734192.74	1289080.33	данные отсутствуют	данные отсутствуют
344	734104.95	1289034.15	данные отсутствуют	данные отсутствуют
345	733889.52	1288919.08	данные отсутствуют	данные отсутствуют
346	733682.29	1288806.57	данные отсутствуют	данные отсутствуют
347	733580.38	1288752.35	данные отсутствуют	данные отсутствуют
348	733584.86	1288729.71	данные отсутствуют	данные отсутствуют
348	733584.86	1288729.71	данные отсутствуют	данные отсутствуют
349	733559.94	1288719.32	данные отсутствуют	данные отсутствуют
350	733555.81	1288739.28	данные отсутствуют	данные отсутствуют
Государственный регистратор			ФГИС ЕГРН	
полное наименование должности			подпись	
			инициалы, фамилия	

М.П.

Выписка из Единого государственного реестра недвижимости об объекте недвижимости
Сведения о частях земельного участка

Земельный участок				
(вид объекта недвижимости)				
Лист № _____ Раздела 4.2		Всего листов раздела 4.2 : _____		Всего разделов: _____
30.09.2021 № 99/2021/420817999				
Кадастровый номер:			02:22:000000:4067	
Номер точки	Координаты, м		Описание закрепления на местности	Средняя квадратическая погрешность определения координат характерных точек границы части земельного участка, м
	X	Y		
1	2	3	4	5
351	733179.18	1288538.91	данные отсутствуют	данные отсутствуют
352	733179.91	1288537.05	данные отсутствуют	данные отсутствуют
353	733194.76	1288503.05	данные отсутствуют	данные отсутствуют
353	733194.76	1288503.05	данные отсутствуют	данные отсутствуют
354	733203.26	1288499.62	данные отсутствуют	данные отсутствуют
355	734538.14	1289239.47	данные отсутствуют	данные отсутствуют
355	734538.14	1289239.47	данные отсутствуют	данные отсутствуют
356	734540.38	1289239.47	данные отсутствуют	данные отсутствуют
356	734540.38	1289239.47	данные отсутствуют	данные отсутствуют
357	734514.1	1289201.17	данные отсутствуют	данные отсутствуют
357	734514.1	1289201.17	данные отсутствуют	данные отсутствуют
358	734514.1	1289203.41	данные отсутствуют	данные отсутствуют
358	734514.1	1289203.41	данные отсутствуют	данные отсутствуют
359	734516.34	1289203.41	данные отсутствуют	данные отсутствуют
359	734516.34	1289203.41	данные отсутствуют	данные отсутствуют
360	734516.34	1289201.17	данные отсутствуют	данные отсутствуют
360	734516.34	1289201.17	данные отсутствуют	данные отсутствуют
Государственный регистратор			ФГИС ЕГРН	
полное наименование должности			подпись	
			инициалы, фамилия	

М.П.

Выписка из Единого государственного реестра недвижимости об объекте недвижимости
Сведения о частях земельного участка

Земельный участок				
(вид объекта недвижимости)				
Лист № _____ Раздела 4.2		Всего листов раздела 4.2 : _____		Всего разделов: _____
30.09.2021 № 99/2021/420817999				
Кадастровый номер:			02:22:000000:4067	
Номер точки	Координаты, м		Описание закрепления на местности	Средняя квадратическая погрешность определения координат характерных точек границы части земельного участка, м
	X	Y		
1	2	3	4	5
361	734327.6	1289126.73	данные отсутствуют	данные отсутствуют
362	734327.6	1289128.97	данные отсутствуют	данные отсутствуют
363	734329.84	1289128.97	данные отсутствуют	данные отсутствуют
364	734329.84	1289126.73	данные отсутствуют	данные отсутствуют
364	734329.84	1289126.73	данные отсутствуют	данные отсутствуют
365	734292.51	1289083.01	данные отсутствуют	данные отсутствуют
365	734292.51	1289083.01	данные отсутствуют	данные отсутствуют
366	734292.51	1289085.25	данные отсутствуют	данные отсутствуют
366	734292.51	1289085.25	данные отсутствуют	данные отсутствуют
367	734294.75	1289085.25	данные отсутствуют	данные отсутствуют
367	734294.75	1289085.25	данные отсутствуют	данные отсутствуют
368	734294.75	1289083.01	данные отсутствуют	данные отсутствуют
368	734294.75	1289083.01	данные отсутствуют	данные отсутствуют
369	734115.65	1289013.42	данные отсутствуют	данные отсутствуют
370	734115.65	1289015.66	данные отсутствуют	данные отсутствуют
371	734117.89	1289015.66	данные отсутствуют	данные отсутствуют
372	734117.89	1289013.42	данные отсутствуют	данные отсутствуют
Государственный регистратор			ФГИС ЕГРН	
полное наименование должности			подпись	
			инициалы, фамилия	

М.П.

Земельный участок				
(вид объекта недвижимости)				
Лист № _____ Раздела <u>4.2</u>		Всего листов раздела <u>4.2</u> : _____		Всего разделов: _____
30.09.2021 № 99/2021/420817999				
Кадастровый номер:			02:22:000000:4067	
Номер точки	Координаты, м		Описание закрепления на местности	Средняя квадратическая погрешность определения координат характерных точек границы части земельного участка, м
	X	Y		
1	2	3	4	5
373	733900.11	1288898.36	данные отсутствуют	данные отсутствуют
374	733900.11	1288900.6	данные отсутствуют	данные отсутствуют
375	733902.35	1288900.6	данные отсутствуют	данные отсутствуют
376	733902.35	1288898.36	данные отсутствуют	данные отсутствуют
376	733902.35	1288898.36	данные отсутствуют	данные отсутствуют
377	733839.69	1288841.19	данные отсутствуют	данные отсутствуют
377	733839.69	1288841.19	данные отсутствуют	данные отсутствуют
378	733839.69	1288843.43	данные отсутствуют	данные отсутствуют
378	733839.69	1288843.43	данные отсутствуют	данные отсутствуют
379	733841.93	1288843.43	данные отсутствуют	данные отсутствуют
379	733841.93	1288843.43	данные отсутствуют	данные отсутствуют
380	733841.93	1288841.19	данные отсутствуют	данные отсутствуют
380	733841.93	1288841.19	данные отсутствуют	данные отсутствуют
381	733692.07	1288786.79	данные отсутствуют	данные отсутствуют
381	733692.07	1288786.79	данные отсутствуют	данные отсутствуют
382	733692.07	1288789.03	данные отсутствуют	данные отсутствуют
383	733694.31	1288789.03	данные отсутствуют	данные отсутствуют
Государственный регистратор			ФГИС ЕГРН	
полное наименование должности			подпись	
			инициалы, фамилия	

М.П.

Раздел 4.2

Выписка из Единого государственного реестра недвижимости об объекте недвижимости
Сведения о частях земельного участка

Земельный участок				
(вид объекта недвижимости)				
Лист № _____ Раздела <u>4.2</u>		Всего листов раздела <u>4.2</u> : _____		Всего разделов: _____
30.09.2021 № 99/2021/420817999				
Кадастровый номер:			02:22:000000:4067	
Номер точки	Координаты, м		Описание закрепления на местности	Средняя квадратическая погрешность определения координат характерных точек границы части земельного участка, м
	X	Y		
1	2	3	4	5
384	733694.31	1288786.79	данные отсутствуют	данные отсутствуют
384	733694.31	1288786.79	данные отсутствуют	данные отсутствуют
385	733610.15	1288718.74	данные отсутствуют	данные отсутствуют
385	733610.15	1288718.74	данные отсутствуют	данные отсутствуют
386	733610.15	1288720.98	данные отсутствуют	данные отсутствуют
386	733610.15	1288720.98	данные отсутствуют	данные отсутствуют
387	733612.39	1288720.98	данные отсутствуют	данные отсутствуют
387	733612.39	1288720.98	данные отсутствуют	данные отсутствуют
388	733612.39	1288718.74	данные отсутствуют	данные отсутствуют
388	733612.39	1288718.74	данные отсутствуют	данные отсутствуют
389	733476.01	1288671.33	данные отсутствуют	данные отсутствуют
389	733476.01	1288671.33	данные отсутствуют	данные отсутствуют
390	733476.01	1288673.57	данные отсутствуют	данные отсутствуют
391	733478.25	1288673.57	данные отсутствуют	данные отсутствуют
391	733478.25	1288673.57	данные отсутствуют	данные отсутствуют
392	733478.25	1288671.33	данные отсутствуют	данные отсутствуют
392	733478.25	1288671.33	данные отсутствуют	данные отсутствуют
Государственный регистратор			ФГИС ЕГРН	
полное наименование должности			подпись	
			инициалы, фамилия	

М.П.

Выписка из Единого государственного реестра недвижимости об объекте недвижимости
Сведения о частях земельного участка

Земельный участок				
(вид объекта недвижимости)				
Лист № _____ Раздела 4.2		Всего листов раздела 4.2 : _____		Всего разделов: _____
30.09.2021 № 99/2021/420817999				
Кадастровый номер:			02:22:000000:4067	
Номер точки	Координаты, м		Описание закрепления на местности	Средняя квадратическая погрешность определения координат характерных точек границы части земельного участка, м
	X	Y		
1	2	3	4	5
393	733380.09	1288595.56	данные отсутствуют	данные отсутствуют
393	733380.09	1288595.56	данные отсутствуют	данные отсутствуют
394	733380.09	1288597.8	данные отсутствуют	данные отсутствуют
394	733380.09	1288597.8	данные отсутствуют	данные отсутствуют
395	733382.33	1288597.8	данные отсутствуют	данные отсутствуют
395	733382.33	1288597.8	данные отсутствуют	данные отсутствуют
396	733382.33	1288595.56	данные отсутствуют	данные отсутствуют
396	733382.33	1288595.56	данные отсутствуют	данные отсутствуют
397	733268.65	1288560.78	данные отсутствуют	данные отсутствуют
397	733268.65	1288560.78	данные отсутствуют	данные отсутствуют
398	733268.65	1288563.02	данные отсутствуют	данные отсутствуют
399	733270.89	1288563.02	данные отсутствуют	данные отсутствуют
399	733270.89	1288563.02	данные отсутствуют	данные отсутствуют
400	733270.89	1288560.78	данные отсутствуют	данные отсутствуют
400	733270.89	1288560.78	данные отсутствуют	данные отсутствуют
401	730485.72	1287048.99	данные отсутствуют	данные отсутствуют
402	730485.63	1287048.99	данные отсутствуют	данные отсутствуют
Государственный регистратор			ФГИС ЕГРН	
полное наименование должности			подпись	
			инициалы, фамилия	

М.П.

Выписка из Единого государственного реестра недвижимости об объекте недвижимости
Сведения о частях земельного участка

Земельный участок				
(вид объекта недвижимости)				
Лист № _____ Раздела 4.2		Всего листов раздела 4.2 : _____		Всего разделов: _____
30.09.2021 № 99/2021/420817999				
Кадастровый номер:			02:22:000000:4067	
Номер точки	Координаты, м		Описание закрепления на местности	Средняя квадратическая погрешность определения координат характерных точек границы части земельного участка, м
	X	Y		
1	2	3	4	5
402	730485.63	1287048.99	данные отсутствуют	данные отсутствуют
403	730485.63	1287051.23	данные отсутствуют	данные отсутствуют
403	730485.63	1287051.23	данные отсутствуют	данные отсутствуют
404	730487.87	1287051.23	данные отсутствуют	данные отсутствуют
404	730487.87	1287051.23	данные отсутствуют	данные отсутствуют
405	730487.87	1287050.15	данные отсутствуют	данные отсутствуют
406	730530.29	1287072.96	данные отсутствуют	данные отсутствуют
407	730708.14	1287167.08	данные отсутствуют	данные отсутствуют
408	730706.92	1287167.08	данные отсутствуют	данные отсутствуют
408	730706.92	1287167.08	данные отсутствуют	данные отсутствуют
409	730706.92	1287169.32	данные отсутствуют	данные отсутствуют
409	730706.92	1287169.32	данные отсутствуют	данные отсутствуют
410	730709.16	1287169.32	данные отсутствуют	данные отсутствуют
410	730709.16	1287169.32	данные отсутствуют	данные отсутствуют
411	730709.16	1287167.62	данные отсутствуют	данные отсутствуют
412	730751.9	1287190.24	данные отсутствуют	данные отсутствуют
413	730903.25	1287271.25	данные отсутствуют	данные отсутствуют
Государственный регистратор			ФГИС ЕГРН	
полное наименование должности			подпись	
			инициалы, фамилия	

М.П.

Земельный участок				
(вид объекта недвижимости)				
Лист №		Раздела 4.2		Всего листов раздела 4.2 : ____
				Всего разделов: ____
				Всего листов выписки: ____
30.09.2021 № 99/2021/420817999				
Кадастровый номер:				02:22:000000:4067
Номер точки	Координаты, м		Описание закрепления на местности	Средняя квадратическая погрешность определения координат характерных точек границы части земельного участка, м
	X	Y		
1	2	3	4	5
414	730901.31	1287271.25	данные отсутствуют	данные отсутствуют
414	730901.31	1287271.25	данные отсутствуют	данные отсутствуют
415	730901.31	1287273.49	данные отсутствуют	данные отсутствуют
415	730901.31	1287273.49	данные отсутствуют	данные отсутствуют
416	730903.55	1287273.49	данные отсутствуют	данные отсутствуют
416	730903.55	1287273.49	данные отсутствуют	данные отсутствуют
417	730903.55	1287271.41	данные отсутствуют	данные отсутствуют
418	731092.28	1287372.43	данные отсутствуют	данные отсутствуют
419	731091	1287372.43	данные отсутствуют	данные отсутствуют
419	731091	1287372.43	данные отсутствуют	данные отсутствуют
420	731091	1287374.67	данные отсутствуют	данные отсутствуют
420	731091	1287374.67	данные отсутствуют	данные отсутствуют
421	731093.24	1287374.67	данные отсутствуют	данные отсутствуют
421	731093.24	1287374.67	данные отсутствуют	данные отсутствуют
422	731093.24	1287372.94	данные отсутствуют	данные отсутствуют
423	731193.19	1287426.44	данные отсутствуют	данные отсутствуют
424	731251.09	1287457.19	данные отсутствуют	данные отсутствуют
Государственный регистратор				ФГИС ЕГРН
полное наименование должности			подпись	инициалы, фамилия

М.П.

Земельный участок				
(вид объекта недвижимости)				
Лист №		Раздела 4.2		Всего листов раздела 4.2 : ____
				Всего разделов: ____
				Всего листов выписки: ____
30.09.2021 № 99/2021/420817999				
Кадастровый номер:				02:22:000000:4067
Номер точки	Координаты, м		Описание закрепления на местности	Средняя квадратическая погрешность определения координат характерных точек границы части земельного участка, м
	X	Y		
1	2	3	4	5
425	731249.56	1287457.19	данные отсутствуют	данные отсутствуют
425	731249.56	1287457.19	данные отсутствуют	данные отсутствуют
426	731249.56	1287459.43	данные отсутствуют	данные отсутствуют
426	731249.56	1287459.43	данные отсутствуют	данные отсутствуют
427	731251.8	1287459.43	данные отсутствуют	данные отсутствуют
427	731251.8	1287459.43	данные отсутствуют	данные отсутствуют
428	731251.8	1287457.57	данные отсутствуют	данные отсутствуют
429	731306.92	1287486.84	данные отсутствуют	данные отсутствуют
430	731309.42	1287540.25	данные отсутствуют	данные отсутствуют
431	731171.63	1287467.07	данные отсутствуют	данные отсутствуют
432	730730.34	1287230.88	данные отсутствуют	данные отсутствуют
433	730508.7	1287113.58	данные отсутствуют	данные отсутствуют
434	730320.26	1287012.24	данные отсутствуют	данные отсутствуют
435	730331.77	1286966.2	данные отсутствуют	данные отсутствуют
436	731182.78	1287446.54	данные отсутствуют	данные отсутствуют
436	731182.78	1287446.54	данные отсутствуют	данные отсутствуют
437	731182.78	1287448.78	данные отсутствуют	данные отсутствуют
Государственный регистратор				ФГИС ЕГРН
полное наименование должности			подпись	инициалы, фамилия

М.П.

Выписка из Единого государственного реестра недвижимости об объекте недвижимости
Сведения о частях земельного участка

Земельный участок				
(вид объекта недвижимости)				
Лист № __ Раздела <u>4.2</u>		Всего листов раздела <u>4.2</u> : __		Всего разделов: __
30.09.2021 № 99/2021/420817999				
Кадастровый номер:			02:22:000000:4067	
Номер точки	Координаты, м		Описание закрепления на местности	Средняя квадратическая погрешность определения координат характерных точек границы части земельного участка, м
	X	Y		
1	2	3	4	5
438	731185.02	1287448.78	данные отсутствуют	данные отсутствуют
439	731185.02	1287446.54	данные отсутствуют	данные отсутствуют
439	731185.02	1287446.54	данные отсутствуют	данные отсутствуют
440	730963.75	1287328.66	данные отсутствуют	данные отсутствуют
440	730963.75	1287328.66	данные отсутствуют	данные отсутствуют
441	730963.75	1287330.99	данные отсутствуют	данные отсутствуют
441	730963.75	1287330.99	данные отсутствуют	данные отсутствуют
442	730965.99	1287330.99	данные отсутствуют	данные отсутствуют
442	730965.99	1287330.99	данные отсутствуют	данные отсутствуют
443	730965.99	1287328.66	данные отсутствуют	данные отсутствуют
443	730965.99	1287328.66	данные отсутствуют	данные отсутствуют
444	730741.27	1287210.77	данные отсутствуют	данные отсутствуют
444	730741.27	1287210.77	данные отсутствуют	данные отсутствуют
445	730741.27	1287213.01	данные отсутствуют	данные отсутствуют
446	730743.51	1287213.01	данные отсутствуют	данные отсутствуют
446	730743.51	1287213.01	данные отсутствуют	данные отсутствуют
447	730743.51	1287210.77	данные отсутствуют	данные отсутствуют
Государственный регистратор			ФГИС ЕГРН	
полное наименование должности			подпись	
			инициалы, фамилия	

М.П.

Выписка из Единого государственного реестра недвижимости об объекте недвижимости
Сведения о частях земельного участка

Земельный участок				
(вид объекта недвижимости)				
Лист № __ Раздела <u>4.2</u>		Всего листов раздела <u>4.2</u> : __		Всего разделов: __
30.09.2021 № 99/2021/420817999				
Кадастровый номер:			02:22:000000:4067	
Номер точки	Координаты, м		Описание закрепления на местности	Средняя квадратическая погрешность определения координат характерных точек границы части земельного участка, м
	X	Y		
1	2	3	4	5
447	730743.51	1287210.77	данные отсутствуют	данные отсутствуют
448	730518.89	1287091.25	данные отсутствуют	данные отсутствуют
448	730518.89	1287091.25	данные отсутствуют	данные отсутствуют
449	730518.89	1287093.49	данные отсутствуют	данные отсутствуют
450	730521.13	1287093.49	данные отсутствуют	данные отсутствуют
450	730521.13	1287093.49	данные отсутствуют	данные отсутствуют
451	730521.13	1287091.25	данные отсутствуют	данные отсутствуют
451	730521.13	1287091.25	данные отсутствуют	данные отсутствуют
452	728886.84	1286192.91	данные отсутствуют	данные отсутствуют
453	729480.17	1286510.83	данные отсутствуют	данные отсутствуют
454	729478.39	1286510.83	данные отсутствуют	данные отсутствуют
454	729478.39	1286510.83	данные отсутствуют	данные отсутствуют
455	729478.39	1286513.07	данные отсутствуют	данные отсутствуют
455	729478.39	1286513.07	данные отсутствуют	данные отсутствуют
456	729480.63	1286513.07	данные отсутствуют	данные отсутствуют
456	729480.63	1286513.07	данные отсутствуют	данные отсутствуют
457	729480.63	1286511.08	данные отсутствуют	данные отсутствуют
Государственный регистратор			ФГИС ЕГРН	
полное наименование должности			подпись	
			инициалы, фамилия	

М.П.

Земельный участок				
(вид объекта недвижимости)				
Лист № __ Раздела <u>4.2</u>		Всего листов раздела <u>4.2</u> : __		Всего разделов: __
30.09.2021 № 99/2021/420817999				
Кадастровый номер:			02:22:000000:4067	
Номер точки	Координаты, м		Описание закрепления на местности	Средняя квадратическая погрешность определения координат характерных точек границы части земельного участка, м
	X	Y		
1	2	3	4	5
458	729705.11	1286631.36	данные отсутствуют	данные отсутствуют
459	729637.25	1286647.18	данные отсутствуют	данные отсутствуют
460	728915.04	1286260.2	данные отсутствуют	данные отсутствуют
461	729507.97	1286550.83	данные отсутствуют	данные отсутствуют
461	729507.97	1286550.83	данные отсутствуют	данные отсутствуют
462	729507.97	1286553.07	данные отсутствуют	данные отсутствуют
462	729507.97	1286553.07	данные отсутствуют	данные отсутствуют
463	729510.21	1286553.07	данные отсутствуют	данные отсутствуют
463	729510.21	1286553.07	данные отсутствуют	данные отсутствуют
464	729510.21	1286550.83	данные отсутствуют	данные отсутствуют
464	729510.21	1286550.83	данные отсутствуют	данные отсутствуют
465	729306.14	1286442.5	данные отсутствуют	данные отсутствуют
465	729306.14	1286442.5	данные отсутствуют	данные отсутствуют
466	729306.14	1286444.74	данные отсутствуют	данные отсутствуют
466	729306.14	1286444.74	данные отсутствуют	данные отсутствуют
467	729308.38	1286444.74	данные отсутствуют	данные отсутствуют
467	729308.38	1286444.74	данные отсутствуют	данные отсутствуют
Государственный регистратор			ФГИС ЕГРН	
полное наименование должности			подпись	
			инициалы, фамилия	

М.П.

Раздел 4.2

Выписка из Единого государственного реестра недвижимости об объекте недвижимости
Сведения о частях земельного участка

Земельный участок				
(вид объекта недвижимости)				
Лист № __ Раздела <u>4.2</u>		Всего листов раздела <u>4.2</u> : __		Всего разделов: __
30.09.2021 № 99/2021/420817999				
Кадастровый номер:			02:22:000000:4067	
Номер точки	Координаты, м		Описание закрепления на местности	Средняя квадратическая погрешность определения координат характерных точек границы части земельного участка, м
	X	Y		
1	2	3	4	5
468	729308.38	1286442.5	данные отсутствуют	данные отсутствуют
468	729308.38	1286442.5	данные отсутствуют	данные отсутствуют
469	729245.62	1286386.37	данные отсутствуют	данные отсутствуют
469	729245.62	1286386.37	данные отсутствуют	данные отсутствуют
470	729245.62	1286388.61	данные отсутствуют	данные отсутствуют
470	729245.62	1286388.61	данные отсутствуют	данные отсутствуют
471	729247.86	1286388.61	данные отсутствуют	данные отсутствуют
471	729247.86	1286388.61	данные отсутствуют	данные отсутствуют
472	729247.86	1286386.37	данные отсутствуют	данные отсутствуют
472	729247.86	1286386.37	данные отсутствуют	данные отсутствуют
473	729084.78	1286324.51	данные отсутствуют	данные отсутствуют
473	729084.78	1286324.51	данные отсутствуют	данные отсутствуют
474	729084.78	1286326.75	данные отсутствуют	данные отсутствуют
474	729084.78	1286326.75	данные отсутствуют	данные отсутствуют
475	729087.02	1286326.75	данные отсутствуют	данные отсутствуют
475	729087.02	1286326.75	данные отсутствуют	данные отсутствуют
476	729087.02	1286324.51	данные отсутствуют	данные отсутствуют
Государственный регистратор			ФГИС ЕГРН	
полное наименование должности			подпись	
			инициалы, фамилия	

М.П.

Выписка из Единого государственного реестра недвижимости об объекте недвижимости
Сведения о частях земельного участка

Земельный участок				
(вид объекта недвижимости)				
Лист № __ Раздела 4.2		Всего листов раздела 4.2 : __		Всего разделов: __
30.09.2021 № 99/2021/420817999				
Кадастровый номер:			02:22:000000:4067	
Номер точки	Координаты, м		Описание закрепления на местности	Средняя квадратическая погрешность определения координат характерных точек границы части земельного участка, м
	X	Y		
1	2	3	4	5
476	729087.02	1286324.51	данные отсутствуют	данные отсутствуют
477	729034.23	1286273.38	данные отсутствуют	данные отсутствуют
477	729034.23	1286273.38	данные отсутствуют	данные отсутствуют
478	729034.23	1286275.62	данные отсутствуют	данные отсутствуют
478	729034.23	1286275.62	данные отсутствуют	данные отсутствуют
479	729036.47	1286275.62	данные отсутствуют	данные отсутствуют
479	729036.47	1286275.62	данные отсутствуют	данные отсутствуют
480	729036.47	1286273.38	данные отсутствуют	данные отсутствуют
480	729036.47	1286273.38	данные отсутствуют	данные отсутствуют
481	728743.74	1286116.23	данные отсутствуют	данные отсутствуют
482	728743.74	1286117.69	данные отсутствуют	данные отсутствуют
482	728743.74	1286117.69	данные отсутствуют	данные отсутствуют
483	728745.98	1286117.69	данные отсутствуют	данные отсутствуют
483	728745.98	1286117.69	данные отсутствуют	данные отсутствуют
484	728745.98	1286117.43	данные отсутствуют	данные отсутствуют
485	728799.33	1286146.02	данные отсутствуют	данные отсутствуют
486	728806.43	1286171.04	данные отсутствуют	данные отсутствуют
Государственный регистратор				ФГИС ЕГРН
полное наименование должности			подпись	инициалы, фамилия

М.П.

Выписка из Единого государственного реестра недвижимости об объекте недвижимости
Сведения о частях земельного участка

Земельный участок				
(вид объекта недвижимости)				
Лист № __ Раздела 4.2		Всего листов раздела 4.2 : __		Всего разделов: __
30.09.2021 № 99/2021/420817999				
Кадастровый номер:			02:22:000000:4067	
Номер точки	Координаты, м		Описание закрепления на местности	Средняя квадратическая погрешность определения координат характерных точек границы части земельного участка, м
	X	Y		
1	2	3	4	5
486	728806.43	1286171.04	данные отсутствуют	данные отсутствуют
486	728806.43	1286171.04	данные отсутствуют	данные отсутствуют
487	728820.44	1286209.51	данные отсутствуют	данные отсутствуют
488	728607.42	1286095.36	данные отсутствуют	данные отсутствуют
489	728679.75	1286081.94	данные отсутствуют	данные отсутствуют
490	728650.76	1286092.15	данные отсутствуют	данные отсутствуют
490	728650.76	1286092.15	данные отсутствуют	данные отсутствуют
491	728650.75	1286094.3	данные отсутствуют	данные отсутствуют
492	728652.9	1286094.31	данные отсутствуют	данные отсутствуют
492	728652.9	1286094.31	данные отсутствуют	данные отсутствуют
493	728652.9	1286092.14	данные отсутствуют	данные отсутствуют
493	728652.9	1286092.14	данные отсутствуют	данные отсутствуют
494	731209.41	1287312.21	данные отсутствуют	данные отсутствуют
494	731209.41	1287312.21	данные отсутствуют	данные отсутствуют
495	731259.04	1287333.8	данные отсутствуют	данные отсутствуют
495	731259.04	1287333.8	данные отсутствуют	данные отсутствуют
496	731310.84	1287376.96	данные отсутствуют	данные отсутствуют
Государственный регистратор				ФГИС ЕГРН
полное наименование должности			подпись	инициалы, фамилия

М.П.

Земельный участок				
(вид объекта недвижимости)				
Лист № _____ Раздела 4.2		Всего листов раздела 4.2 : _____		Всего разделов: _____
30.09.2021 № 99/2021/420817999				
Кадастровый номер:			02:22:000000:4067	
Номер точки	Координаты, м		Описание закрепления на местности	Средняя квадратическая погрешность определения координат характерных точек границы части земельного участка, м
	X	Y		
1	2	3	4	5
496	731310.84	1287376.96	данные отсутствуют	данные отсутствуют
497	731313.04	1287377.47	данные отсутствуют	данные отсутствуют
498	731317	1287443.08	данные отсутствуют	данные отсутствуют
499	731303.61	1287558.98	данные отсутствуют	данные отсутствуют
500	731293.46	1287373.56	данные отсутствуют	данные отсутствуют
501	731177.7	1287300.26	данные отсутствуют	данные отсутствуют
502	731085.31	1284405.01	данные отсутствуют	данные отсутствуют
503	731064.23	1284434	данные отсутствуют	данные отсутствуют
503	731064.23	1284434	данные отсутствуют	данные отсутствуют
504	730998.56	1284466.29	данные отсутствуют	данные отсутствуют
505	731001.26	1284463.84	данные отсутствуют	данные отсутствуют
506	731071.87	1284418.72	данные отсутствуют	данные отсутствуют
507	730559.17	1286859.11	данные отсутствуют	данные отсутствуют
508	730583.55	1286871.96	данные отсутствуют	данные отсутствуют
508	730583.55	1286871.96	данные отсутствуют	данные отсутствуют
509	730658.28	1286924.17	данные отсутствуют	данные отсутствуют
510	730564.18	1286865.31	данные отсутствуют	данные отсутствуют
Государственный регистратор				ФГИС ЕГРН
полное наименование должности			подпись	инициалы, фамилия

М.П.

Земельный участок				
(вид объекта недвижимости)				
Лист № _____ Раздела 4.2		Всего листов раздела 4.2 : _____		Всего разделов: _____
30.09.2021 № 99/2021/420817999				
Кадастровый номер:			02:22:000000:4067	
Номер точки	Координаты, м		Описание закрепления на местности	Средняя квадратическая погрешность определения координат характерных точек границы части земельного участка, м
	X	Y		
1	2	3	4	5
511	730566.88	1285004.4	данные отсутствуют	данные отсутствуют
512	730574.84	1285005.28	данные отсутствуют	данные отсутствуют
512	730574.84	1285005.28	данные отсутствуют	данные отсутствуют
513	730583.83	1285017.27	данные отсутствуют	данные отсутствуют
514	730539.08	1285161.92	данные отсутствуют	данные отсутствуют
515	730532.53	1285239.13	данные отсутствуют	данные отсутствуют
516	730514.77	1285212.16	данные отсутствуют	данные отсутствуют
517	730519.36	1285158.07	данные отсутствуют	данные отсутствуют
518	730411.33	1286644.32	данные отсутствуют	данные отсутствуют
519	730441.65	1286681.85	данные отсутствуют	данные отсутствуют
520	730410.55	1286674.99	данные отсутствуют	данные отсутствуют
521	730403.8	1286666.63	данные отсутствуют	данные отсутствуют
522	730403.8	1286593.84	данные отсутствуют	данные отсутствуют
522	730403.8	1286593.84	данные отсутствуют	данные отсутствуют
523	730424.38	1286542.39	данные отсутствуют	данные отсутствуют
524	730058.82	1289460.62	данные отсутствуют	данные отсутствуют
525	730066.42	1289467.66	данные отсутствуют	данные отсутствуют
Государственный регистратор				ФГИС ЕГРН
полное наименование должности			подпись	инициалы, фамилия

М.П.

Выписка из Единого государственного реестра недвижимости об объекте недвижимости
Сведения о частях земельного участка

Земельный участок				
(вид объекта недвижимости)				
Лист № _____ Раздела 4.2		Всего листов раздела 4.2 : _____		Всего разделов: _____
30.09.2021 № 99/2021/420817999				
Кадастровый номер:			02:22:000000:4067	
Номер точки	Координаты, м		Описание закрепления на местности	Средняя квадратическая погрешность определения координат характерных точек границы части земельного участка, м
	X	Y		
1	2	3	4	5
526	730042.59	1289490.84	данные отсутствуют	данные отсутствуют
527	730017.41	1289498.81	данные отсутствуют	данные отсутствуют
528	730013.29	1289486.82	данные отсутствуют	данные отсутствуют
529	730049.17	1289472.98	данные отсутствуют	данные отсутствуют
530	730048.94	1289475.97	данные отсутствуют	данные отсутствуют
531	730051.93	1289476.2	данные отсутствуют	данные отсутствуют
532	730052.16	1289473.2	данные отсутствуют	данные отсутствуют
533	730049.42	1289469.59	данные отсутствуют	данные отсутствуют
534	730049.2	1289472.58	данные отсутствуют	данные отсутствуют
535	730052.19	1289472.8	данные отсутствуют	данные отсутствуют
536	730052.41	1289469.81	данные отсутствуют	данные отсутствуют
537	729854.9	1284612.18	данные отсутствуют	данные отсутствуют
538	729910.08	1284631.7	данные отсутствуют	данные отсутствуют
539	729906.8	1284639.6	данные отсутствуют	данные отсутствуют
540	729847.77	1284623.89	данные отсутствуют	данные отсутствуют
541	729849.41	1284619.72	данные отсутствуют	данные отсутствуют
542	729844.26	1284639.15	данные отсутствуют	данные отсутствуют
Государственный регистратор				ФГИС ЕГРН
полное наименование должности			подпись	инициалы, фамилия

М.П.

Раздел 4.2

Выписка из Единого государственного реестра недвижимости об объекте недвижимости
Сведения о частях земельного участка

Земельный участок				
(вид объекта недвижимости)				
Лист № _____ Раздела 4.2		Всего листов раздела 4.2 : _____		Всего разделов: _____
30.09.2021 № 99/2021/420817999				
Кадастровый номер:			02:22:000000:4067	
Номер точки	Координаты, м		Описание закрепления на местности	Средняя квадратическая погрешность определения координат характерных точек границы части земельного участка, м
	X	Y		
1	2	3	4	5
543	729837.96	1284636.06	данные отсутствуют	данные отсутствуют
544	729847.31	1284624.72	данные отсутствуют	данные отсутствуют
545	729803.37	1284590.47	данные отсутствуют	данные отсутствуют
546	729849.11	1284609.96	данные отсутствуют	данные отсутствуют
547	729843.79	1284617.25	данные отсутствуют	данные отсутствуют
548	729842.2	1284621.4	данные отсутствуют	данные отсутствуют
549	729832.39	1284633.33	данные отсутствуют	данные отсутствуют
550	729825.15	1284629.77	данные отсутствуют	данные отсутствуют
551	729827.46	1284617.81	данные отсутствуют	данные отсутствуют
552	729834.89	1284618.29	данные отсутствуют	данные отсутствуют
553	729834.53	1284620.26	данные отсутствуют	данные отсутствуют
554	729836.64	1284620.65	данные отсутствуют	данные отсутствуют
555	729836.2	1284622.99	данные отсутствуют	данные отсутствуют
556	729838.17	1284623.36	данные отсутствуют	данные отсутствуют
557	729838.61	1284621.03	данные отсутствуют	данные отсутствуют
558	729840.96	1284621.47	данные отсутствуют	данные отсутствуют
559	729841.34	1284619.51	данные отсутствуют	данные отсутствуют
Государственный регистратор				ФГИС ЕГРН
полное наименование должности			подпись	инициалы, фамилия

М.П.

Земельный участок				
(вид объекта недвижимости)				
Лист № _____ Раздела 4.2		Всего листов раздела 4.2 : _____		Всего разделов: _____
30.09.2021 № 99/2021/420817999				
Кадастровый номер:				02:22:000000:4067
Номер точки	Координаты, м		Описание закрепления на местности	Средняя квадратическая погрешность определения координат характерных точек границы части земельного участка, м
	X	Y		
1	2	3	4	5
560	729840.2	1284615.13	данные отсутствуют	данные отсутствуют
561	729839.5	1284617.05	данные отсутствуют	данные отсутствуют
562	729841.28	1284617.7	данные отсутствуют	данные отсутствуют
563	729841.99	1284615.79	данные отсутствуют	данные отсутствуют
564	729837.62	1284613.55	данные отсутствуют	данные отсутствуют
565	729836.75	1284615.68	данные отсутствуют	данные отсутствуют
566	729838.53	1284616.41	данные отсутствуют	данные отсутствуют
567	729839.4	1284614.28	данные отсутствуют	данные отсутствуют
568	729833.76	1284611.88	данные отсутствуют	данные отсутствуют
569	729832.94	1284613.92	данные отсутствуют	данные отсутствуют
570	729834.8	1284614.67	данные отсутствуют	данные отсутствуют
571	729835.62	1284612.63	данные отсутствуют	данные отсутствуют
572	729549.25	1289936.15	данные отсутствуют	данные отсутствуют
573	729539.29	1289980.47	данные отсутствуют	данные отсутствуют
574	729533.42	1289986.17	данные отсутствуют	данные отсутствуют
575	729545.75	1289933.52	данные отсутствуют	данные отсутствуют
576	728907.3	1290561.22	данные отсутствуют	данные отсутствуют
Государственный регистратор				ФГИС ЕГРН
полное наименование должности			подпись	инициалы, фамилия

М.П.

Земельный участок				
(вид объекта недвижимости)				
Лист № _____ Раздела 4.2		Всего листов раздела 4.2 : _____		Всего разделов: _____
30.09.2021 № 99/2021/420817999				
Кадастровый номер:				02:22:000000:4067
Номер точки	Координаты, м		Описание закрепления на местности	Средняя квадратическая погрешность определения координат характерных точек границы части земельного участка, м
	X	Y		
1	2	3	4	5
577	728908.08	1290563.64	данные отсутствуют	данные отсутствуют
578	728883.95	1290560.27	данные отсутствуют	данные отсутствуют
579	728670.21	1284597.56	данные отсутствуют	данные отсутствуют
580	728905.62	1284666.4	данные отсутствуют	данные отсутствуют
581	728947.24	1284674.34	данные отсутствуют	данные отсутствуют
582	728871.98	1284664.44	данные отсутствуют	данные отсутствуют
582	728871.98	1284664.44	данные отсутствуют	данные отсутствуют
583	728733.15	1284622.81	данные отсутствуют	данные отсутствуют
583	728733.15	1284622.81	данные отсутствуют	данные отсутствуют
584	728670.73	1284604.49	данные отсутствуют	данные отсутствуют
584	728670.73	1284604.49	данные отсутствуют	данные отсутствуют
585	728769.42	1290380.43	данные отсутствуют	данные отсутствуют
585	728769.42	1290380.43	данные отсутствуют	данные отсутствуют
586	728798.87	1290399.62	данные отсутствуют	данные отсутствуют
587	728799.73	1290472.34	данные отсутствуют	данные отсутствуют
588	728802.44	1290548.9	данные отсутствуют	данные отсутствуют
589	728782.31	1290546.1	данные отсутствуют	данные отсутствуют
Государственный регистратор				ФГИС ЕГРН
полное наименование должности			подпись	инициалы, фамилия

М.П.

Выписка из Единого государственного реестра недвижимости об объекте недвижимости
Сведения о частях земельного участка

Земельный участок				
(вид объекта недвижимости)				
Лист № _____ Раздела 4.2		Всего листов раздела 4.2 : _____		Всего разделов: _____
30.09.2021 № 99/2021/420817999				
Кадастровый номер:			02:22:000000:4067	
Номер точки	Координаты, м		Описание закрепления на местности	Средняя квадратическая погрешность определения координат характерных точек границы части земельного участка, м
	X	Y		
1	2	3	4	5
590	728779.74	1290472.9	данные отсутствуют	данные отсутствуют
591	728777.37	1290389.19	данные отсутствуют	данные отсутствуют
592	728593.43	1290476.8	данные отсутствуют	данные отсутствуют
593	728570.15	1290465.75	данные отсутствуют	данные отсутствуют
594	728769.47	1290370.88	данные отсутствуют	данные отсутствуют
595	728847.13	1286282.79	данные отсутствуют	данные отсутствуют
596	729066.82	1286895.71	данные отсутствуют	данные отсутствуют
597	728898.78	1289009.75	данные отсутствуют	данные отсутствуют
598	728859.97	1289097.87	данные отсутствуют	данные отсутствуют
599	728877.75	1289056.09	данные отсутствуют	данные отсутствуют
600	733622.69	1288698.56	данные отсутствуют	данные отсутствуют
601	734075.64	1288938.17	данные отсутствуют	данные отсутствуют
602	734683.78	1289266.15	данные отсутствуют	данные отсутствуют
603	734673.09	1289312.64	данные отсутствуют	данные отсутствуют
604	734540.38	1289241.07	данные отсутствуют	данные отсутствуют
605	734538.14	1289239.86	данные отсутствуют	данные отсутствуют
606	734329.84	1289127.52	данные отсутствуют	данные отсутствуют
Государственный регистратор			ФГИС ЕГРН	
полное наименование должности			подпись	
			инициалы, фамилия	

М.П.

Раздел 4.2

Выписка из Единого государственного реестра недвижимости об объекте недвижимости
Сведения о частях земельного участка

Земельный участок				
(вид объекта недвижимости)				
Лист № _____ Раздела 4.2		Всего листов раздела 4.2 : _____		Всего разделов: _____
30.09.2021 № 99/2021/420817999				
Кадастровый номер:			02:22:000000:4067	
Номер точки	Координаты, м		Описание закрепления на местности	Средняя квадратическая погрешность определения координат характерных точек границы части земельного участка, м
	X	Y		
1	2	3	4	5
607	734328.38	1289126.73	данные отсутствуют	данные отсутствуют
608	734054.07	1288978.79	данные отсутствуют	данные отсутствуют
609	733902.35	1288898.53	данные отсутствуют	данные отсутствуют
610	733902.02	1288898.36	данные отсутствуют	данные отсутствуют
611	733694.31	1288788.49	данные отсутствуют	данные отсутствуют
612	733692.07	1288787.3	данные отсутствуют	данные отсутствуют
613	733601.1	1288739.18	данные отсутствуют	данные отсутствуют
614	733584.71	1288730.45	данные отсутствуют	данные отсутствуют
615	733577.75	1288726.74	данные отсутствуют	данные отсутствуют
616	733477.89	1288673.57	данные отсутствуют	данные отсутствуют
617	733476.01	1288672.57	данные отсутствуют	данные отсутствуют
618	733270.29	1288563.02	данные отсутствуют	данные отсутствуют
619	733268.65	1288562.15	данные отсутствуют	данные отсутствуют
620	733187.76	1288519.08	данные отсутствуют	данные отсутствуют
621	733229.34	1288489.1	данные отсутствуют	данные отсутствуют
622	734065.22	1288960.42	данные отсутствуют	данные отсутствуют
623	730717.92	1287147.47	данные отсутствуют	данные отсутствуют
Государственный регистратор			ФГИС ЕГРН	
полное наименование должности			подпись	
			инициалы, фамилия	

М.П.

Земельный участок				
(вид объекта недвижимости)				
Лист № ___ Раздела 4.2		Всего листов раздела 4.2 : ___		Всего разделов: ___
30.09.2021 № 99/2021/420817999				
Кадастровый номер:			02:22:000000:4067	
Номер точки	Координаты, м		Описание закрепления на местности	Средняя квадратическая погрешность определения координат характерных точек границы части земельного участка, м
	X	Y		
1	2	3	4	5
624	730912.74	1287252.53	данные отсутствуют	данные отсутствуют
625	731101.95	1287353.53	данные отсутствуют	данные отсутствуют
626	731261.09	1287436.19	данные отсутствуют	данные отсутствуют
627	731311.12	1287463.25	данные отсутствуют	данные отсутствуют
628	731308.1	1287513.91	данные отсутствуют	данные отсутствуют
629	731239.71	1287476.92	данные отсутствуют	данные отсутствуют
630	731185.02	1287448.51	данные отсутствуют	данные отсутствуют
631	731182.78	1287447.35	данные отсутствуют	данные отсутствуют
632	731080.63	1287394.29	данные отсутствуют	данные отсутствуют
633	730891.04	1287293.09	данные отсутствуют	данные отсутствуют
634	730742.55	1287213.01	данные отсутствуют	данные отсутствуют
635	730741.27	1287212.32	данные отсутствуют	данные отсутствуют
636	730696.23	1287188.03	данные отсутствуют	данные отсутствуют
637	730519.64	1287093.49	данные отсутствуют	данные отсутствуют
638	730518.89	1287093.09	данные отсутствуют	данные отсутствуют
639	730325.88	1286989.76	данные отсутствуют	данные отсутствуют
640	730335.37	1286951.81	данные отсутствуют	данные отсутствуют
Государственный регистратор			ФГИС ЕГРН	
полное наименование должности			подпись	
			инициалы, фамилия	

М.П.

Раздел 4.2

Выписка из Единого государственного реестра недвижимости об объекте недвижимости
Сведения о частях земельного участка

Земельный участок				
(вид объекта недвижимости)				
Лист № ___ Раздела 4.2		Всего листов раздела 4.2 : ___		Всего разделов: ___
30.09.2021 № 99/2021/420817999				
Кадастровый номер:			02:22:000000:4067	
Номер точки	Координаты, м		Описание закрепления на местности	Средняя квадратическая погрешность определения координат характерных точек границы части земельного участка, м
	X	Y		
1	2	3	4	5
641	730338.56	1286944.37	данные отсутствуют	данные отсутствуют
642	731251.8	1287457.19	данные отсутствуют	данные отсутствуют
643	731093.24	1287372.43	данные отсутствуют	данные отсутствуют
644	730903.55	1287271.25	данные отсутствуют	данные отсутствуют
645	730709.16	1287167.08	данные отсутствуют	данные отсутствуют
646	730487.87	1287048.99	данные отсутствуют	данные отсутствуют
647	728873.81	1286161.81	данные отсутствуют	данные отсутствуют
648	729490.06	1286491.6	данные отсутствуют	данные отсутствуют
649	729718.02	1286612.97	данные отсутствуют	данные отсутствуют
650	729718.44	1286617.32	данные отсутствуют	данные отсутствуют
651	729719.03	1286623.73	данные отсутствуют	данные отсутствуют
652	729719.48	1286628.01	данные отсутствуют	данные отсутствуют
653	729670.04	1286639.53	данные отсутствуют	данные отсутствуют
654	729468.42	1286532.19	данные отсутствуют	данные отсутствуют
655	728901.99	1286229.06	данные отсутствуют	данные отсутствуют
656	729480.63	1286510.83	данные отсутствуют	данные отсутствуют
657	728757.71	1286097.85	данные отсутствуют	данные отсутствуют
Государственный регистратор			ФГИС ЕГРН	
полное наименование должности			подпись	
			инициалы, фамилия	

М.П.

Выписка из Единого государственного реестра недвижимости об объекте недвижимости
Сведения о частях земельного участка

Земельный участок				
(вид объекта недвижимости)				
Лист № __ Раздела 4.2		Всего листов раздела 4.2 : __		Всего разделов: __
30.09.2021 № 99/2021/420817999				
Кадастровый номер:			02:22:000000:4067	
Номер точки	Координаты, м		Описание закрепления на местности	Средняя квадратическая погрешность определения координат характерных точек границы части земельного участка, м
	X	Y		
1	2	3	4	5
658	728790.86	1286116.14	данные отсутствуют	данные отсутствуют
659	728809.27	1286178.84	данные отсутствуют	данные отсутствуют
660	728736.04	1286138.43	данные отсутствуют	данные отсутствуют
661	728652.53	1286094.31	данные отсутствуют	данные отсутствуют
662	728650.75	1286093.37	данные отсутствуют	данные отсутствуют
663	728642.29	1286088.9	данные отсутствуют	данные отсутствуют
664	728715.17	1286075.37	данные отсутствуют	данные отсутствуют
665	728743.74	1286115.45	данные отсутствуют	данные отсутствуют
666	728745.98	1286115.45	данные отсутствуют	данные отсутствуют
667	728988.64	1290516.13	данные отсутствуют	данные отсутствуют
667	728988.64	1290516.13	данные отсутствуют	данные отсутствуют
668	728967.29	1290502.22	данные отсутствуют	данные отсутствуют
669	729022.41	1290449.23	данные отсутствуют	данные отсутствуют
670	729215.65	1290262.62	данные отсутствуют	данные отсутствуют
671	729444.66	1290058.27	данные отсутствуют	данные отсутствуют
672	729483.47	1290034.76	данные отсутствуют	данные отсутствуют
673	728984.21	1290520.46	данные отсутствуют	данные отсутствуют
Государственный регистратор			ФГИС ЕГРН	
полное наименование должности			подпись	
			инициалы, фамилия	

М.П.

Выписка из Единого государственного реестра недвижимости об объекте недвижимости
Сведения о частях земельного участка

Земельный участок				
(вид объекта недвижимости)				
Лист № __ Раздела 4.2		Всего листов раздела 4.2 : __		Всего разделов: __
30.09.2021 № 99/2021/420817999				
Кадастровый номер:			02:22:000000:4067	
Номер точки	Координаты, м		Описание закрепления на местности	Средняя квадратическая погрешность определения координат характерных точек границы части земельного участка, м
	X	Y		
1	2	3	4	5
673	728984.21	1290520.46	данные отсутствуют	данные отсутствуют
674	728986.73	1290522.1	данные отсутствуют	данные отсутствуют
674	728986.73	1290522.1	данные отсутствуют	данные отсутствуют
675	728957.67	1290546.19	данные отсутствуют	данные отсутствуют
675	728957.67	1290546.19	данные отсутствуют	данные отсутствуют
676	728932.51	1290567.06	данные отсутствуют	данные отсутствуют
676	728932.51	1290567.06	данные отсутствуют	данные отсутствуют
677	728903.98	1290563.07	данные отсутствуют	данные отсутствуют
678	728962.82	1290506.51	данные отсутствуют	данные отсутствуют
679	727019.86	1289020.01	данные отсутствуют	данные отсутствуют
680	727019.86	1289024.01	данные отсутствуют	данные отсутствуют
681	727015.86	1289024.01	данные отсутствуют	данные отсутствуют
682	727015.86	1289020.01	данные отсутствуют	данные отсутствуют
683	730039.01	1289379.89	данные отсутствуют	данные отсутствуют
684	730125.33	1289410.35	данные отсутствуют	данные отсутствуют
685	730096.19	1289438.7	данные отсутствуют	данные отсутствуют
686	730093.61	1289437.67	данные отсутствуют	данные отсутствуют
Государственный регистратор			ФГИС ЕГРН	
полное наименование должности			подпись	
			инициалы, фамилия	

М.П.

Земельный участок				
(вид объекта недвижимости)				
Лист № _____ Раздела 4.2		Всего листов раздела 4.2 : _____		Всего разделов: _____
30.09.2021 № 99/2021/420817999				
Кадастровый номер:			02:22:000000:4067	
Номер точки	Координаты, м		Описание закрепления на местности	Средняя квадратическая погрешность определения координат характерных точек границы части земельного участка, м
	X	Y		
1	2	3	4	5
687	730077.53	1289432.15	данные отсутствуют	данные отсутствуют
688	730072.81	1289425.58	данные отсутствуют	данные отсутствуют
689	730073.28	1289425.18	данные отсутствуют	данные отсутствуют
690	730073.44	1289424.99	данные отсутствуют	данные отсутствуют
691	730073.59	1289424.78	данные отсутствуют	данные отсутствуют
692	730073.72	1289424.58	данные отсутствуют	данные отсутствуют
693	730073.83	1289424.35	данные отсутствуют	данные отсутствуют
694	730073.92	1289424.13	данные отсутствуют	данные отсутствуют
695	730074	1289423.89	данные отсутствуют	данные отсутствуют
696	730074.05	1289423.65	данные отсутствуют	данные отсутствуют
697	730074.08	1289423.41	данные отсутствуют	данные отсутствуют
698	730074.1	1289423.15	данные отсутствуют	данные отсутствуют
699	730074.09	1289422.91	данные отсутствуют	данные отсутствуют
700	730074.06	1289422.66	данные отсутствуют	данные отсутствуют
701	730074.02	1289422.42	данные отсутствуют	данные отсутствуют
702	730073.95	1289422.18	данные отсутствуют	данные отсутствуют
703	730073.86	1289421.95	данные отсутствуют	данные отсутствуют
Государственный регистратор			ФГИС ЕГРН	
полное наименование должности			подпись	
			инициалы, фамилия	

М.П.

Раздел 4.2

Выписка из Единого государственного реестра недвижимости об объекте недвижимости
Сведения о частях земельного участка

Земельный участок				
(вид объекта недвижимости)				
Лист № _____ Раздела 4.2		Всего листов раздела 4.2 : _____		Всего разделов: _____
30.09.2021 № 99/2021/420817999				
Кадастровый номер:			02:22:000000:4067	
Номер точки	Координаты, м		Описание закрепления на местности	Средняя квадратическая погрешность определения координат характерных точек границы части земельного участка, м
	X	Y		
1	2	3	4	5
704	730068.28	1289408.74	данные отсутствуют	данные отсутствуют
705	730068.19	1289408.54	данные отсутствуют	данные отсутствуют
706	730068.07	1289408.34	данные отсутствуют	данные отсутствуют
707	730067.93	1289408.11	данные отсутствуют	данные отсутствуют
708	730067.78	1289407.94	данные отсутствуют	данные отсутствуют
709	730067.61	1289407.74	данные отсутствуют	данные отсутствуют
710	728907.88	1288989.77	данные отсутствуют	данные отсутствуют
711	729301.48	1289145.98	данные отсутствуют	данные отсутствуют
712	729916.26	1289372.74	данные отсутствуют	данные отсутствуют
713	729972.36	1289356.37	данные отсутствуют	данные отсутствуют
714	730030.18	1289376.78	данные отсутствуют	данные отсутствуют
715	730030.05	1289377.2	данные отсутствуют	данные отсутствуют
716	730030.02	1289377.31	данные отсутствуют	данные отсутствуют
717	730029.96	1289377.55	данные отсутствуют	данные отсутствуют
718	730029.92	1289377.79	данные отсутствуют	данные отсутствуют
719	730029.9	1289378.03	данные отсутствуют	данные отсутствуют
720	730029.91	1289378.29	данные отсутствуют	данные отсутствуют
Государственный регистратор			ФГИС ЕГРН	
полное наименование должности			подпись	
			инициалы, фамилия	

М.П.

Выписка из Единого государственного реестра недвижимости об объекте недвижимости
Сведения о частях земельного участка

Земельный участок				
(вид объекта недвижимости)				
Лист № _____ Раздела 4.2		Всего листов раздела 4.2 : _____		Всего разделов: _____
30.09.2021 № 99/2021/420817999				
Кадастровый номер:			02:22:000000:4067	
Номер точки	Координаты, м		Описание закрепления на местности	Средняя квадратическая погрешность определения координат характерных точек границы части земельного участка, м
	X	Y		
1	2	3	4	5
721	730029.93	1289378.54	данные отсутствуют	данные отсутствуют
722	730029.97	1289378.78	данные отсутствуют	данные отсутствуют
723	730030.04	1289379.02	данные отсутствуют	данные отсутствуют
724	730030.12	1289379.25	данные отсутствуют	данные отсутствуют
725	730030.22	1289379.47	данные отсутствуют	данные отсутствуют
726	730030.34	1289379.7	данные отсутствуют	данные отсутствуют
727	730030.48	1289379.9	данные отсутствуют	данные отсутствуют
728	730030.64	1289380.1	данные отсутствуют	данные отсутствуют
729	730030.81	1289380.27	данные отсутствуют	данные отсутствуют
730	730062.99	1289411.62	данные отсутствуют	данные отсутствуют
731	730068.12	1289419.98	данные отсутствуют	данные отсутствуют
732	730050.69	1289400.3	данные отсутствуют	данные отсутствуют
733	730041.07	1289399.87	данные отсутствуют	данные отсутствуют
734	730021.15	1289412.79	данные отсутствуют	данные отсутствуют
735	729981.13	1289399.05	данные отсутствуют	данные отсутствуют
736	729964.97	1289393.28	данные отсутствуют	данные отсутствуют
737	729756.51	1289318.42	данные отсутствуют	данные отсутствуют
Государственный регистратор			ФГИС ЕГРН	
полное наименование должности			подпись	
			инициалы, фамилия	

М.П.

Раздел 4.2

Выписка из Единого государственного реестра недвижимости об объекте недвижимости
Сведения о частях земельного участка

Земельный участок				
(вид объекта недвижимости)				
Лист № _____ Раздела 4.2		Всего листов раздела 4.2 : _____		Всего разделов: _____
30.09.2021 № 99/2021/420817999				
Кадастровый номер:			02:22:000000:4067	
Номер точки	Координаты, м		Описание закрепления на местности	Средняя квадратическая погрешность определения координат характерных точек границы части земельного участка, м
	X	Y		
1	2	3	4	5
738	729419.62	1289193.5	данные отсутствуют	данные отсутствуют
739	729092.18	1289072.42	данные отсутствуют	данные отсутствуют
740	728902.41	1289001.78	данные отсутствуют	данные отсутствуют
741	728065.86	1288560.62	данные отсутствуют	данные отсутствуют
742	728070.95	1288562.48	данные отсутствуют	данные отсутствуют
743	728214.49	1288614.93	данные отсутствуют	данные отсутствуют
744	728583.64	1288751.37	данные отсутствуют	данные отсутствуют
745	728620.64	1288799.32	данные отсутствуют	данные отсутствуют
746	728057.2	1288595.67	данные отсутствуют	данные отсутствуют
747	728057.3	1288595.21	данные отсутствуют	данные отсутствуют
748	727613.74	1288509.18	данные отсутствуют	данные отсутствуют
749	728034.53	1288662.11	данные отсутствуют	данные отсутствуют
750	728797.61	1288943.82	данные отсутствуют	данные отсутствуют
751	728798.78	1288962.84	данные отсутствуют	данные отсутствуют
752	728769.67	1288952.4	данные отсутствуют	данные отсутствуют
753	728607.88	1288891.31	данные отсутствуют	данные отсутствуют
754	728175.27	1288730.98	данные отсутствуют	данные отсутствуют
Государственный регистратор			ФГИС ЕГРН	
полное наименование должности			подпись	
			инициалы, фамилия	

М.П.

Земельный участок				
(вид объекта недвижимости)				
Лист № __ Раздела 4.2		Всего листов раздела 4.2 : __		Всего разделов: __
30.09.2021 № 99/2021/420817999				
Кадастровый номер:			02:22:000000:4067	
Номер точки	Координаты, м		Описание закрепления на местности	Средняя квадратическая погрешность определения координат характерных точек границы части земельного участка, м
	X	Y		
1	2	3	4	5
755	728095.27	1288702.64	данные отсутствуют	данные отсутствуют
756	727754.07	1288576.27	данные отсутствуют	данные отсутствуют
757	727648.29	1288538.67	данные отсутствуют	данные отсутствуют
758	727601.45	1288521.64	данные отсутствуют	данные отсутствуют
759	725937.75	1287900.08	данные отсутствуют	данные отсутствуют
760	727246.39	1288375.68	данные отсутствуют	данные отсутствуют
761	727237.3	1288388.39	данные отсутствуют	данные отсутствуют
762	727010.75	1288305.22	данные отсутствуют	данные отсутствуют
763	727001.5	1288301.75	данные отсутствуют	данные отсутствуют
764	726711.86	1288194.72	данные отсутствуют	данные отсутствуют
765	726082.83	1287962.83	данные отсутствуют	данные отсутствуют
766	725950.92	1287918.01	данные отсутствуют	данные отсутствуют
767	725946.75	1287916.57	данные отсутствуют	данные отсутствуют
768	728967.05	1290502.06	данные отсутствуют	данные отсутствуют
769	729022.42	1290448.03	данные отсутствуют	данные отсутствуют
770	729064.03	1290408.01	данные отсутствуют	данные отсутствуют
771	729113.94	1290359.67	данные отсутствуют	данные отсутствуют
Государственный регистратор			ФГИС ЕГРН	
полное наименование должности			подпись	
			инициалы, фамилия	

М.П.

Раздел 4.2

Выписка из Единого государственного реестра недвижимости об объекте недвижимости
Сведения о частях земельного участка

Земельный участок				
(вид объекта недвижимости)				
Лист № __ Раздела 4.2		Всего листов раздела 4.2 : __		Всего разделов: __
30.09.2021 № 99/2021/420817999				
Кадастровый номер:			02:22:000000:4067	
Номер точки	Координаты, м		Описание закрепления на местности	Средняя квадратическая погрешность определения координат характерных точек границы части земельного участка, м
	X	Y		
1	2	3	4	5
772	729164.63	1290310.68	данные отсутствуют	данные отсутствуют
773	729215.66	1290261.42	данные отсутствуют	данные отсутствуют
774	729261.87	1290217.44	данные отсутствуют	данные отсутствуют
775	729319.17	1290162.69	данные отсутствуют	данные отсутствуют
776	729371.28	1290114.18	данные отсутствуют	данные отсутствуют
777	729444.68	1290057.09	данные отсутствуют	данные отсутствуют
778	729483.09	1290031.76	данные отсутствуют	данные отсутствуют
779	729491.43	1290027.02	данные отсутствуют	данные отсутствуют
780	728905.47	1290563.28	данные отсутствуют	данные отсутствуют
781	728949.85	1290518.84	данные отсутствуют	данные отсутствуют
782	728962.62	1290506.38	данные отсутствуют	данные отсутствуют
783	731114.63	1284373.28	данные отсутствуют	данные отсутствуют
784	731148.9	1284333.58	данные отсутствуют	данные отсутствуют
785	731075.02	1284419.16	данные отсутствуют	данные отсутствуют
786	731070.09	1284425.94	данные отсутствуют	данные отсутствуют
787	731071.69	1284423.02	данные отсутствуют	данные отсутствуют
788	735100.21	1287522.36	данные отсутствуют	данные отсутствуют
Государственный регистратор			ФГИС ЕГРН	
полное наименование должности			подпись	
			инициалы, фамилия	

М.П.

Выписка из Единого государственного реестра недвижимости об объекте недвижимости
Сведения о частях земельного участка

Земельный участок				
(вид объекта недвижимости)				
Лист № __ Раздела <u>4.2</u>		Всего листов раздела <u>4.2</u> : __		Всего разделов: __
30.09.2021 № 99/2021/420817999				
Кадастровый номер:			02:22:000000:4067	
Номер точки	Координаты, м		Описание закрепления на местности	Средняя квадратическая погрешность определения координат характерных точек границы части земельного участка, м
	X	Y		
1	2	3	4	5
789	735104.97	1287543.33	данные отсутствуют	данные отсутствуют
790	734934.37	1288261.18	данные отсутствуют	данные отсутствуют
790	734934.37	1288261.18	данные отсутствуют	данные отсутствуют
791	734928.24	1288284.92	данные отсутствуют	данные отсутствуют
791	734928.24	1288284.92	данные отсутствуют	данные отсутствуют
792	734924.06	1288285.12	данные отсутствуют	данные отсутствуют
792	734924.06	1288285.12	данные отсутствуют	данные отсутствуют
793	734899.35	1288282.06	данные отсутствуют	данные отсутствуют
794	734905.87	1288253.71	данные отсутствуют	данные отсутствуют
795	734921.1	1288182.22	данные отсутствуют	данные отсутствуют
796	734921.3	1288181.32	данные отсутствуют	данные отсутствуют
797	734939.81	1288101.65	данные отсутствуют	данные отсутствуют
798	734960.46	1288008.91	данные отсутствуют	данные отсутствуют
799	734960.67	1288008	данные отсутствуют	данные отсутствуют
800	734989.92	1287887.38	данные отсутствуют	данные отсутствуют
801	735021.64	1287746.23	данные отсутствуют	данные отсутствуют
802	735021.72	1287745.86	данные отсутствуют	данные отсутствуют
Государственный регистратор				ФГИС ЕГРН
полное наименование должности			подпись	инициалы, фамилия

М.П.

Выписка из Единого государственного реестра недвижимости об объекте недвижимости
Сведения о частях земельного участка

Земельный участок				
(вид объекта недвижимости)				
Лист № __ Раздела <u>4.2</u>		Всего листов раздела <u>4.2</u> : __		Всего разделов: __
30.09.2021 № 99/2021/420817999				
Кадастровый номер:			02:22:000000:4067	
Номер точки	Координаты, м		Описание закрепления на местности	Средняя квадратическая погрешность определения координат характерных точек границы части земельного участка, м
	X	Y		
1	2	3	4	5
803	735056.74	1287595.42	данные отсутствуют	данные отсутствуют
804	735074.33	1287520.58	данные отсутствуют	данные отсутствуют
805	735074.91	1287517.98	данные отсутствуют	данные отсутствуют
806	734916.1	1288331.96	данные отсутствуют	данные отсутствуют
806	734916.1	1288331.96	данные отсутствуют	данные отсутствуют
807	734755.82	1288952.84	данные отсутствуют	данные отсутствуют
808	734599.81	1289631.36	данные отсутствуют	данные отсутствуют
809	734478.21	1290259.66	данные отсутствуют	данные отсутствуют
810	734475.87	1290272.32	данные отсутствуют	данные отсутствуют
811	734472.51	1290283.7	данные отсутствуют	данные отсутствуют
812	734398.15	1290458.12	данные отсутствуют	данные отсутствуют
813	734408.82	1290414.12	данные отсутствуют	данные отсутствуют
814	734429.67	1290316.49	данные отсутствуют	данные отсутствуют
815	734429.99	1290315.1	данные отсутствуют	данные отсутствуют
816	734462.59	1290181.25	данные отсутствуют	данные отсутствуют
817	734486.88	1290072.78	данные отсутствуют	данные отсутствуют
818	734486.97	1290072.35	данные отсутствуют	данные отсутствуют
Государственный регистратор				ФГИС ЕГРН
полное наименование должности			подпись	инициалы, фамилия

М.П.

Земельный участок				
(вид объекта недвижимости)				
Лист №		Раздела 4.2		Всего листов раздела 4.2 : ____
				Всего разделов: ____
				Всего листов выписки: ____
30.09.2021 № 99/2021/420817999				
Кадастровый номер:			02:22:000000:4067	
Номер точки	Координаты, м		Описание закрепления на местности	Средняя квадратическая погрешность определения координат характерных точек границы части земельного участка, м
	X	Y		
1	2	3	4	5
819	734518.52	1289937	данные отсутствуют	данные отсутствуют
820	734547.22	1289806.73	данные отсутствуют	данные отсутствуют
821	734553.72	1289784.68	данные отсутствуют	данные отсутствуют
822	734593.76	1289603.79	данные отсутствуют	данные отсутствуют
823	734618.11	1289493.93	данные отсутствуют	данные отсутствуют
824	734618.3	1289493.13	данные отсутствуют	данные отсутствуют
825	734647.92	1289369.22	данные отсутствуют	данные отсутствуют
826	734674.45	1289258.47	данные отсутствуют	данные отсутствуют
827	734711.84	1289090.39	данные отсутствуют	данные отсутствуют
828	734711.98	1289089.8	данные отсутствуют	данные отсутствуют
829	734739.89	1288971.17	данные отсутствуют	данные отсутствуют
830	734777.24	1288801.43	данные отсутствуют	данные отсутствуют
831	734777.43	1288800.6	данные отсутствуют	данные отсутствуют
832	734804.5	1288686.83	данные отсутствуют	данные отсутствуют
833	734840.1	1288535.95	данные отсутствуют	данные отсутствуют
834	734840.15	1288535.72	данные отсутствуют	данные отсутствуют
835	734863.43	1288439.06	данные отсутствуют	данные отсутствуют
Государственный регистратор				ФГИС ЕГРН
полное наименование должности			подпись	инициалы, фамилия

М.П.

Земельный участок				
(вид объекта недвижимости)				
Лист №		Раздела 4.2		Всего листов раздела 4.2 : ____
				Всего разделов: ____
				Всего листов выписки: ____
30.09.2021 № 99/2021/420817999				
Кадастровый номер:			02:22:000000:4067	
Номер точки	Координаты, м		Описание закрепления на местности	Средняя квадратическая погрешность определения координат характерных точек границы части земельного участка, м
	X	Y		
1	2	3	4	5
836	734887.46	1288336.34	данные отсутствуют	данные отсутствуют
837	734889.19	1288327.85	данные отсутствуют	данные отсутствуют
838	734412.34	1288172.63	данные отсутствуют	данные отсутствуют
839	734450.06	1288177.27	данные отсутствуют	данные отсутствуют
840	734495.68	1288182.49	данные отсутствуют	данные отсутствуют
841	734496.88	1288182.65	данные отсутствуют	данные отсутствуют
842	734563.88	1288191.97	данные отсутствуют	данные отсутствуют
843	734611.67	1288197.4	данные отсутствуют	данные отсутствуют
844	734623.9	1288198.74	данные отсутствуют	данные отсутствуют
845	734625	1288198.87	данные отсутствуют	данные отсутствуют
846	734697.54	1288208.45	данные отсутствуют	данные отсутствуют
847	734747.92	1288213.75	данные отсутствуют	данные отсутствуют
848	734748.92	1288213.87	данные отсутствуют	данные отсутствуют
849	734797.85	1288220.02	данные отсутствуют	данные отсутствуют
850	734873.2	1288228.45	данные отсутствуют	данные отсутствуют
851	734873.78	1288228.52	данные отсутствуют	данные отсутствуют
852	734928.64	1288235.3	данные отсутствуют	данные отсутствуют
Государственный регистратор				ФГИС ЕГРН
полное наименование должности			подпись	инициалы, фамилия

М.П.

Земельный участок				
(вид объекта недвижимости)				
Лист № __ Раздела 4.2		Всего листов раздела 4.2 : __		Всего разделов: __
30.09.2021 № 99/2021/420817999				
Кадастровый номер:			02:22:000000:4067	
Номер точки	Координаты, м		Описание закрепления на местности	Средняя квадратическая погрешность определения координат характерных точек границы части земельного участка, м
	X	Y		
1	2	3	4	5
853	734940.35	1288236.01	данные отсутствуют	данные отсутствуют
854	734867.64	1288278.14	данные отсутствуют	данные отсутствуют
855	734791.95	1288269.67	данные отсутствуют	данные отсутствуют
856	734742.69	1288263.48	данные отсутствуют	данные отсутствуют
857	734691.65	1288258.11	данные отсутствуют	данные отсутствуют
858	734618.45	1288248.44	данные отсутствуют	данные отсутствуют
859	734606.13	1288247.09	данные отсутствуют	данные отсутствуют
860	734557.61	1288241.58	данные отсутствуют	данные отсутствуют
861	734489.99	1288232.17	данные отсутствуют	данные отсутствуют
862	734432.33	1288225.47	данные отсутствуют	данные отсутствуют
863	734432.03	1288225.43	данные отсутствуют	данные отсутствуют
864	734409.54	1288172.25	данные отсутствуют	данные отсутствуют
865	734910.5	1288353.66	данные отсутствуют	данные отсутствуют
866	734903.81	1288352.72	данные отсутствуют	данные отсутствуют
867	734903.31	1288352.65	данные отсутствуют	данные отсутствуют
868	734844.87	1288343.83	данные отсутствуют	данные отсутствуют
869	734728.06	1288331.7	данные отсутствуют	данные отсутствуют
Государственный регистратор			ФГИС ЕГРН	
полное наименование должности			подпись	
			инициалы, фамилия	

М.П.

Земельный участок				
(вид объекта недвижимости)				
Лист № __ Раздела 4.2		Всего листов раздела 4.2 : __		Всего разделов: __
30.09.2021 № 99/2021/420817999				
Кадастровый номер:			02:22:000000:4067	
Номер точки	Координаты, м		Описание закрепления на местности	Средняя квадратическая погрешность определения координат характерных точек границы части земельного участка, м
	X	Y		
1	2	3	4	5
870	734726.53	1288331.52	данные отсутствуют	данные отсутствуют
871	734636.11	1288319.32	данные отсутствуют	данные отсутствуют
872	734635.51	1288319.24	данные отсутствуют	данные отсутствуют
873	734607.15	1288315.07	данные отсутствуют	данные отсутствуют
874	734562.08	1288310.07	данные отсутствуют	данные отсутствуют
875	734561.65	1288310.02	данные отсутствуют	данные отсутствуют
876	734518.87	1288304.9	данные отсутствуют	данные отсутствуют
877	734517.83	1288304.76	данные отсутствуют	данные отсутствуют
878	734471.25	1288298.19	данные отсутствуют	данные отсутствуют
879	734438.98	1288293.75	данные отсутствуют	данные отсутствуют
880	734387.86	1288288.47	данные отсутствуют	данные отсутствуют
881	734429.83	1288257.75	данные отсутствуют	данные отсутствуют
882	731110.13	1287566.87	данные отсутствуют	данные отсутствуют
883	730779.94	1287575.51	данные отсутствуют	данные отсутствуют
884	730563.6	1287573.88	данные отсутствуют	данные отсутствуют
885	730563.68	1287572.69	данные отсутствуют	данные отсутствуют
886	730563.68	1287572.66	данные отсутствуют	данные отсутствуют
Государственный регистратор			ФГИС ЕГРН	
полное наименование должности			подпись	
			инициалы, фамилия	

М.П.

Земельный участок				
(вид объекта недвижимости)				
Лист № _____ Раздела 4.2		Всего листов раздела 4.2 : _____		Всего разделов: _____
30.09.2021 № 99/2021/420817999				
Кадастровый номер:			02:22:000000:4067	
Номер точки	Координаты, м		Описание закрепления на местности	Средняя квадратическая погрешность определения координат характерных точек границы части земельного участка, м
	X	Y		
1	2	3	4	5
887	730562.15	1287568.09	данные отсутствуют	данные отсутствуют
888	730561.77	1287562.4	данные отсутствуют	данные отсутствуют
889	730561.77	1287557.07	данные отсутствуют	данные отсутствуют
890	730561.77	1287557.05	данные отсутствуют	данные отсутствуют
891	730561.01	1287552.87	данные отсутствуют	данные отсутствуют
892	730561.01	1287546.56	данные отсутствуют	данные отсутствуют
893	730587.54	1287546.67	данные отсутствуют	данные отсутствуют
894	730626.06	1287545.61	данные отсутствуют	данные отсутствуют
895	730626.42	1287545.6	данные отсутствуют	данные отсутствуют
896	730727.32	1287543.57	данные отсутствуют	данные отсутствуют
897	730728.08	1287543.56	данные отсутствуют	данные отсутствуют
898	730819.39	1287543.1	данные отсутствуют	данные отсутствуют
899	730819.64	1287543.1	данные отсутствуют	данные отсутствуют
900	730820	1287543.1	данные отсутствуют	данные отсутствуют
901	730905.98	1287543.72	данные отсутствуют	данные отсутствуют
902	731000.43	1287543.55	данные отсутствуют	данные отсутствуют
903	731149.01	1287542.42	данные отсутствуют	данные отсутствуют
Государственный регистратор			ФГИС ЕГРН	
полное наименование должности			подпись	
			инициалы, фамилия	

М.П.

Земельный участок				
(вид объекта недвижимости)				
Лист № _____ Раздела 4.2		Всего листов раздела 4.2 : _____		Всего разделов: _____
30.09.2021 № 99/2021/420817999				
Кадастровый номер:			02:22:000000:4067	
Номер точки	Координаты, м		Описание закрепления на местности	Средняя квадратическая погрешность определения координат характерных точек границы части земельного участка, м
	X	Y		
1	2	3	4	5
904	731285.83	1287540.61	данные отсутствуют	данные отсутствуют
905	731309.38	1287539.37	данные отсутствуют	данные отсутствуют
906	731012.94	1284366.62	данные отсутствуют	данные отсутствуют
907	731030.34	1284374.6	данные отсутствуют	данные отсутствуют
908	731034.55	1284385.87	данные отсутствуют	данные отсутствуют
909	730886.38	1284482.16	данные отсутствуют	данные отсутствуют
910	730900.02	1284465.53	данные отсутствуют	данные отсутствуют
911	730942.64	1284422.87	данные отсутствуют	данные отсутствуют
912	730955.99	1284408.95	данные отсутствуют	данные отсутствуют
913	730956.02	1284401.41	данные отсутствуют	данные отсутствуют
914	730960.45	1284388.21	данные отсутствуют	данные отсутствуют
915	730971	1284377.88	данные отсутствуют	данные отсутствуют
916	730994.91	1284368.5	данные отсутствуют	данные отсутствуют
917	728432.47	1289970.97	данные отсутствуют	данные отсутствуют
918	728433.64	1289972.19	данные отсутствуют	данные отсутствуют
919	728432.25	1289971.82	данные отсутствуют	данные отсутствуют
920	728492.18	1289935.93	данные отсутствуют	данные отсутствуют
Государственный регистратор			ФГИС ЕГРН	
полное наименование должности			подпись	
			инициалы, фамилия	

М.П.

Выписка из Единого государственного реестра недвижимости об объекте недвижимости
Сведения о частях земельного участка

Земельный участок				
(вид объекта недвижимости)				
Лист №		Раздела 4.2		Всего листов раздела 4.2 : ____
				Всего разделов: ____
				Всего листов выписки: ____
30.09.2021 № 99/2021/420817999				
Кадастровый номер:			02:22:000000:4067	
Номер точки	Координаты, м		Описание закрепления на местности	Средняя квадратическая погрешность определения координат характерных точек границы части земельного участка, м
	X	Y		
1	2	3	4	5
921	728490.94	1289950.92	данные отсутствуют	данные отсутствуют
922	728466.15	1289929.06	данные отсутствуют	данные отсутствуют
923	728490.41	1289957.36	данные отсутствуют	данные отсутствуют
924	728487.65	1289990.84	данные отсутствуют	данные отсутствуют
925	728482.92	1290066.28	данные отсутствуют	данные отсутствуют
926	728476.86	1290159.57	данные отсутствуют	данные отсутствуют
927	728470.33	1290243.48	данные отсутствуют	данные отсутствуют
928	728465.99	1290285.99	данные отсутствуют	данные отсутствуют
929	728457.29	1290412.2	данные отсутствуют	данные отсутствуют
930	728407.93	1290401.27	данные отсутствуют	данные отсутствуют
931	728416.16	1290281.73	данные отсутствуют	данные отсутствуют
932	728420.53	1290239	данные отсутствуют	данные отсутствуют
933	728426.99	1290156.01	данные отсутствуют	данные отсутствуют
934	728433.02	1290063.07	данные отсутствуют	данные отсутствуют
935	728437.78	1289987.22	данные отсутствуют	данные отсутствуют
936	728438.62	1289977.04	данные отсутствуют	данные отсутствуют
937	728791	1290394.5	данные отсутствуют	данные отсутствуют
Государственный регистратор				ФГИС ЕГРН
полное наименование должности			подпись	инициалы, фамилия

М.П.

Выписка из Единого государственного реестра недвижимости об объекте недвижимости
Сведения о частях земельного участка

Земельный участок				
(вид объекта недвижимости)				
Лист №		Раздела 4.2		Всего листов раздела 4.2 : ____
				Всего разделов: ____
				Всего листов выписки: ____
30.09.2021 № 99/2021/420817999				
Кадастровый номер:			02:22:000000:4067	
Номер точки	Координаты, м		Описание закрепления на местности	Средняя квадратическая погрешность определения координат характерных точек границы части земельного участка, м
	X	Y		
1	2	3	4	5
938	728800.95	1290470.59	данные отсутствуют	данные отсутствуют
939	728804.53	1290545.22	данные отсутствуют	данные отсутствуют
940	728766.94	1290542.92	данные отсутствуют	данные отсутствуют
941	728695.04	1290521.48	данные отсутствуют	данные отсутствуют
942	728702.47	1290507.07	данные отсутствуют	данные отсутствуют
943	728714.43	1290489.62	данные отсутствуют	данные отсутствуют
944	728751.92	1290491.91	данные отсутствуют	данные отсутствуют
945	728751.11	1290475.04	данные отсутствуют	данные отсутствуют
946	728739.8	1290388.53	данные отсутствуют	данные отсутствуют
947	728733.95	1290306.35	данные отсутствуют	данные отсутствуют
948	728740.06	1290201.74	данные отсутствуют	данные отсутствуют
949	728743.97	1290131.77	данные отсутствуют	данные отсутствуют
950	728745.18	1290100.55	данные отсутствуют	данные отсутствуют
951	728741.91	1290075	данные отсутствуют	данные отсутствуют
952	728770.88	1290071.3	данные отсутствуют	данные отсутствуют
953	728448.67	1289924.45	данные отсутствуют	данные отсутствуют
954	728444.47	1289925.52	данные отсутствуют	данные отсутствуют
Государственный регистратор				ФГИС ЕГРН
полное наименование должности			подпись	инициалы, фамилия

М.П.

Земельный участок				
(вид объекта недвижимости)				
Лист № _____ Раздела 4.2		Всего листов раздела 4.2 : _____		Всего разделов: _____
30.09.2021 № 99/2021/420817999				
Кадастровый номер:			02:22:000000:4067	
Номер точки	Координаты, м		Описание закрепления на местности	Средняя квадратическая погрешность определения координат характерных точек границы части земельного участка, м
	X	Y		
1	2	3	4	5
955	728445.01	1289923.48	данные отсутствуют	данные отсутствуют
956	731012.89	1284366.77	данные отсутствуют	данные отсутствуют
957	731030.25	1284374.66	данные отсутствуют	данные отсутствуют
958	731034.4	1284385.91	данные отсутствуют	данные отсутствуют
959	730895.23	1284480.16	данные отсутствуют	данные отсутствуют
960	730906.84	1284466.49	данные отсутствуют	данные отсутствуют
961	730951.1	1284418.55	данные отсутствуют	данные отсутствуют
962	730956.59	1284412.06	данные отсутствуют	данные отсутствуют
963	730955.82	1284402.46	данные отсутствуют	данные отсутствуют
964	730960.58	1284388.28	данные отсутствуют	данные отсутствуют
965	730971.08	1284378.01	данные отсутствуют	данные отсутствуют
966	730994.95	1284368.65	данные отсутствуют	данные отсутствуют
967	728928.71	1284671.9	данные отсутствуют	данные отсутствуют
968	728670.23	1284597.75	данные отсутствуют	данные отсутствуют
969	728670.37	1284597.79	данные отсутствуют	данные отсутствуют
970	728715.33	1284610.78	данные отсутствуют	данные отсутствуют
971	728763.57	1284624.59	данные отсутствуют	данные отсутствуют
Государственный регистратор			ФГИС ЕГРН	
полное наименование должности			подпись	
			инициалы, фамилия	

М.П.

Земельный участок				
(вид объекта недвижимости)				
Лист № _____ Раздела 4.2		Всего листов раздела 4.2 : _____		Всего разделов: _____
30.09.2021 № 99/2021/420817999				
Кадастровый номер:			02:22:000000:4067	
Номер точки	Координаты, м		Описание закрепления на местности	Средняя квадратическая погрешность определения координат характерных точек границы части земельного участка, м
	X	Y		
1	2	3	4	5
972	728810.6	1284638.12	данные отсутствуют	данные отсутствуют
973	728858.72	1284651.86	данные отсутствуют	данные отсутствуют
974	728906.1	1284665.59	данные отсутствуют	данные отсутствуют
975	730531.77	1285237.96	данные отсутствуют	данные отсутствуют
976	730513.96	1285210.93	данные отсутствуют	данные отсутствуют
977	730518.31	1285156.85	данные отсутствуют	данные отсутствуют
978	730533.23	1285109.71	данные отсутствуют	данные отсутствуют
979	730550.6	1285054.97	данные отсутствуют	данные отсутствуют
980	730565.82	1285006.77	данные отсутствуют	данные отсутствуют
981	730566.59	1285004.36	данные отсутствуют	данные отсутствуют
982	730583.57	1285016.93	данные отсутствуют	данные отсутствуют
983	730569.67	1285061.01	данные отсутствуют	данные отсутствуют
984	730552.28	1285115.75	данные отсутствуют	данные отсутствуют
985	730538.04	1285160.72	данные отсутствуют	данные отсутствуют
986	730533.7	1285214.86	данные отсутствуют	данные отсутствуют
987	730441.56	1286681.83	данные отсутствуют	данные отсутствуют
988	730410.14	1286674.9	данные отсутствуют	данные отсутствуют
Государственный регистратор			ФГИС ЕГРН	
полное наименование должности			подпись	
			инициалы, фамилия	

М.П.

Выписка из Единого государственного реестра недвижимости об объекте недвижимости
Сведения о частях земельного участка

Земельный участок				
(вид объекта недвижимости)				
Лист № _____ Раздела <u>4.2</u>		Всего листов раздела <u>4.2</u> : _____		Всего разделов: _____
30.09.2021 № 99/2021/420817999				
Кадастровый номер:			02:22:000000:4067	
Номер точки	Координаты, м		Описание закрепления на местности	Средняя квадратическая погрешность определения координат характерных точек границы части земельного участка, м
	X	Y		
1	2	3	4	5
989	730403.8	1286667.11	данные отсутствуют	данные отсутствуют
990	730423.41	1286544.81	данные отсутствуют	данные отсутствуют
991	730417.49	1286592.1	данные отсутствуют	данные отсутствуют
992	730410.69	1286643.91	данные отсутствуют	данные отсутствуют
993	731065.09	1284432.82	данные отсутствуют	данные отсутствуют
994	730999.93	1284476.57	данные отсутствуют	данные отсутствуют
995	731019.02	1284463.79	данные отсутствуют	данные отсутствуют
996	731019.18	1284463.68	данные отсутствуют	данные отсутствуют
997	731028.19	1284457.65	данные отсутствуют	данные отсутствуют
998	731307.22	1287496.38	данные отсутствуют	данные отсутствуют
999	731305.92	1287484.11	данные отсутствуют	данные отсутствуют
1000	731301.48	1287440.4	данные отсутствуют	данные отсутствуют
1001	731298.07	1287407.69	данные отсутствуют	данные отсутствуют
1002	731294.51	1287372.34	данные отсутствуют	данные отсутствуют
1003	731261.3	1287351.43	данные отсутствуют	данные отсутствуют
1004	731217.82	1287324.45	данные отсутствуют	данные отсутствуют
1005	731182.69	1287302.14	данные отсутствуют	данные отсутствуют
Государственный регистратор				ФГИС ЕГРН
полное наименование должности			подпись	инициалы, фамилия

М.П.

Выписка из Единого государственного реестра недвижимости об объекте недвижимости
Сведения о частях земельного участка

Земельный участок				
(вид объекта недвижимости)				
Лист № _____ Раздела <u>4.2</u>		Всего листов раздела <u>4.2</u> : _____		Всего разделов: _____
30.09.2021 № 99/2021/420817999				
Кадастровый номер:			02:22:000000:4067	
Номер точки	Координаты, м		Описание закрепления на местности	Средняя квадратическая погрешность определения координат характерных точек границы части земельного участка, м
	X	Y		
1	2	3	4	5
1006	731315.16	1287377.95	данные отсутствуют	данные отсутствуют
1007	731317.95	1287405.66	данные отсутствуют	данные отсутствуют
1008	731320.57	1287430.82	данные отсутствуют	данные отсутствуют
1009	730560.12	1286859.61	данные отсутствуют	данные отсутствуют
1010	730644.43	1286914.49	данные отсутствуют	данные отсутствуют
1011	730614.37	1286895.81	данные отсутствуют	данные отсутствуют
1012	730564.28	1286864.8	данные отсутствуют	данные отсутствуют
Государственный регистратор				ФГИС ЕГРН
полное наименование должности			подпись	инициалы, фамилия

М.П.

Земельный участок					
(вид объекта недвижимости)					
Лист №	Раздела 4.2		Всего листов раздела 4.2 : _____	Всего разделов: _____	Всего листов выписки: _____
30.09.2021 № 99/2021/420817999					
Кадастровый номер:			02:22:000000:4067		
Сведения о характерных точках границы части (частей) земельного участка					
Учетный номер части: 12					
Система координат: МСК-05					
Зона №					
Номер точки	Координаты, м		Описание закрепления на местности	Средняя квадратическая погрешность определения координат характерных точек границы части земельного участка, м	
	X	Y			
1	2	3	4	5	
1	731033.86	1284341.07	данные отсутствуют	данные отсутствуют	
2	731074.61	1284402.52	данные отсутствуют	данные отсутствуют	
3	731071.75	1284411.74	данные отсутствуют	данные отсутствуют	
4	731056.1	1284379.07	данные отсутствуют	данные отсутствуют	
4	731056.1	1284379.07	данные отсутствуют	данные отсутствуют	
5	731028.45	1284387.79	данные отсутствуют	данные отсутствуют	
5	731028.45	1284387.79	данные отсутствуют	данные отсутствуют	
5	731028.45	1284387.79	данные отсутствуют	данные отсутствуют	
5	731028.45	1284387.79	данные отсутствуют	данные отсутствуют	
6	731023.09	1284374.92	данные отсутствуют	данные отсутствуют	
6	731023.09	1284374.92	данные отсутствуют	данные отсутствуют	
6	731023.09	1284374.92	данные отсутствуют	данные отсутствуют	
6	731023.09	1284374.92	данные отсутствуют	данные отсутствуют	
7	730973.08	1284396.71	данные отсутствуют	данные отсутствуют	
7	730973.08	1284396.71	данные отсутствуют	данные отсутствуют	
7	730973.08	1284396.71	данные отсутствуют	данные отсутствуют	

Государственный регистратор		ФГИС ЕГРН	
полное наименование должности	подпись	инициалы, фамилия	

М.П.

Раздел 4.2

Выписка из Единого государственного реестра недвижимости об объекте недвижимости
Сведения о частях земельного участка

Земельный участок					
(вид объекта недвижимости)					
Лист №	Раздела 4.2		Всего листов раздела 4.2 : _____	Всего разделов: _____	Всего листов выписки: _____
30.09.2021 № 99/2021/420817999					
Кадастровый номер:			02:22:000000:4067		
Номер точки	Координаты, м		Описание закрепления на местности	Средняя квадратическая погрешность определения координат характерных точек границы части земельного участка, м	
	X	Y			
1	2	3	4	5	
8	730980.05	1284419.78	данные отсутствуют	данные отсутствуют	
8	730980.05	1284419.78	данные отсутствуют	данные отсутствуют	
8	730980.05	1284419.78	данные отсутствуют	данные отсутствуют	
9	730904.73	1284478.01	данные отсутствуют	данные отсутствуют	
9	730904.73	1284478.01	данные отсутствуют	данные отсутствуют	
9	730904.73	1284478.01	данные отсутствуют	данные отсутствуют	
10	730893.54	1284480.54	данные отсутствуют	данные отсутствуют	
11	730902.08	1284473.92	данные отсутствуют	данные отсутствуют	
12	730948.31	1284383.01	данные отсутствуют	данные отсутствуют	
13	730867.97	1284543.06	данные отсутствуют	данные отсутствуют	
13	730867.97	1284543.06	данные отсутствуют	данные отсутствуют	
14	730782.34	1284587.3	данные отсутствуют	данные отсутствуют	
15	730739.22	1284628.54	данные отсутствуют	данные отсутствуют	
15	730739.22	1284628.54	данные отсутствуют	данные отсутствуют	
16	730711.12	1284655.42	данные отсутствуют	данные отсутствуют	
17	730662.63	1284688.7	данные отсутствуют	данные отсутствуют	
18	730653	1284694.15	данные отсутствуют	данные отсутствуют	

Государственный регистратор		ФГИС ЕГРН	
полное наименование должности	подпись	инициалы, фамилия	

М.П.

Выписка из Единого государственного реестра недвижимости об объекте недвижимости
Сведения о частях земельного участка

Земельный участок				
(вид объекта недвижимости)				
Лист № __ Раздела <u>4.2</u>		Всего листов раздела <u>4.2</u> : __		Всего разделов: __
30.09.2021 № 99/2021/420817999				
Кадастровый номер:			02:22:000000:4067	
Номер точки	Координаты, м		Описание закрепления на местности	Средняя квадратическая погрешность определения координат характерных точек границы части земельного участка, м
	X	Y		
1	2	3	4	5
18	730653	1284694.15	данные отсутствуют	данные отсутствуют
19	730579.9	1284697.9	данные отсутствуют	данные отсутствуют
20	730559.28	1284746.63	данные отсутствуют	данные отсутствуют
20	730559.28	1284746.63	данные отсутствуют	данные отсутствуют
21	730384.96	1284761.63	данные отсутствуют	данные отсутствуют
21	730384.96	1284761.63	данные отсутствуют	данные отсутствуют
22	730055.06	1284711.02	данные отсутствуют	данные отсутствуют
22	730055.06	1284711.02	данные отсутствуют	данные отсутствуют
23	729977.76	1284691.97	данные отсутствуют	данные отсутствуют
24	730004.3	1284697.71	данные отсутствуют	данные отсутствуют
25	730178.93	1284723.96	данные отсутствуют	данные отсутствуют
26	730332.81	1284736.51	данные отсутствуют	данные отсутствуют
27	730488.78	1284745.86	данные отсутствуют	данные отсутствуют
28	730518.48	1284734.95	данные отсутствуют	данные отсутствуют
29	730561.66	1284697.42	данные отсутствуют	данные отсутствуют
30	730703.11	1284600.28	данные отсутствуют	данные отсутствуют
31	730847.05	1284512.17	данные отсутствуют	данные отсутствуют
Государственный регистратор			ФГИС ЕГРН	
полное наименование должности			подпись	
			инициалы, фамилия	

М.П.

Выписка из Единого государственного реестра недвижимости об объекте недвижимости
Сведения о частях земельного участка

Земельный участок				
(вид объекта недвижимости)				
Лист № __ Раздела <u>4.2</u>		Всего листов раздела <u>4.2</u> : __		Всего разделов: __
30.09.2021 № 99/2021/420817999				
Кадастровый номер:			02:22:000000:4067	
Номер точки	Координаты, м		Описание закрепления на местности	Средняя квадратическая погрешность определения координат характерных точек границы части земельного участка, м
	X	Y		
1	2	3	4	5
32	729323.82	1289474.82	данные отсутствуют	данные отсутствуют
33	729394.61	1289582.82	данные отсутствуют	данные отсутствуют
34	729553.81	1289791.77	данные отсутствуют	данные отсутствуют
35	729741.53	1289629.48	данные отсутствуют	данные отсутствуют
36	729851.62	1289526.52	данные отсутствуют	данные отсутствуют
37	729884.79	1289501.76	данные отсутствуют	данные отсутствуют
38	729887.79	1289505.92	данные отсутствуют	данные отсутствуют
39	729887.78	1289505.95	данные отсутствуют	данные отсутствуют
40	729897.79	1289519.83	данные отсутствуют	данные отсутствуют
41	729913.07	1289541.05	данные отсутствуют	данные отсутствуют
42	729884.47	1289564.25	данные отсутствуют	данные отсутствуют
43	729775.12	1289666.52	данные отсутствуют	данные отсутствуют
44	729584.19	1289831.55	данные отсутствуют	данные отсутствуют
45	729629.87	1289892.34	данные отсутствуют	данные отсутствуют
46	729593.18	1289928.04	данные отсутствуют	данные отсутствуют
47	729588.01	1289921.24	данные отсутствуют	данные отсутствуют
48	729593.98	1289915.04	данные отсутствуют	данные отсутствуют
Государственный регистратор			ФГИС ЕГРН	
полное наименование должности			подпись	
			инициалы, фамилия	

М.П.

Земельный участок				
(вид объекта недвижимости)				
Лист № _____ Раздела 4.2		Всего листов раздела 4.2 : _____		Всего разделов: _____
30.09.2021 № 99/2021/420817999				
Кадастровый номер:			02:22:000000:4067	
Номер точки	Координаты, м		Описание закрепления на местности	Средняя квадратическая погрешность определения координат характерных точек границы части земельного участка, м
	X	Y		
1	2	3	4	5
49	729561.74	1289884.37	данные отсутствуют	данные отсутствуют
49	729561.74	1289884.37	данные отсутствуют	данные отсутствуют
50	729354.37	1289612.53	данные отсутствуют	данные отсутствуют
51	729288.36	1289514.55	данные отсутствуют	данные отсутствуют
52	729612.46	1284610.89	данные отсутствуют	данные отсутствуют
53	729535.54	1284751.75	данные отсутствуют	данные отсутствуют
54	729520.93	1284749.83	данные отсутствуют	данные отсутствуют
55	729583.97	1284630.33	данные отсутствуют	данные отсутствуют
56	728476.47	1289955.36	данные отсутствуют	данные отсутствуют
56	728476.47	1289955.36	данные отсутствуют	данные отсутствуют
57	728545.72	1289965.28	данные отсутствуют	данные отсутствуют
58	728660.06	1290016.67	данные отсутствуют	данные отсутствуют
59	728765.04	1290071.66	данные отсутствуют	данные отсутствуют
60	728746.57	1290091.31	данные отсутствуют	данные отсутствуют
61	728750.19	1290117.42	данные отсутствуют	данные отсутствуют
62	728637.5	1290061.37	данные отсутствуют	данные отсутствуют
63	728487.35	1289994.21	данные отсутствуют	данные отсутствуют
Государственный регистратор			ФГИС ЕГРН	
полное наименование должности			подпись	
			инициалы, фамилия	

М.П.

Земельный участок				
(вид объекта недвижимости)				
Лист № _____ Раздела 4.2		Всего листов раздела 4.2 : _____		Всего разделов: _____
30.09.2021 № 99/2021/420817999				
Кадастровый номер:			02:22:000000:4067	
Номер точки	Координаты, м		Описание закрепления на местности	Средняя квадратическая погрешность определения координат характерных точек границы части земельного участка, м
	X	Y		
1	2	3	4	5
64	728467.92	1290272.58	данные отсутствуют	данные отсутствуют
65	728462.19	1290414.52	данные отсутствуют	данные отсутствуют
66	728456.15	1290411.66	данные отсутствуют	данные отсутствуют
66	728456.15	1290411.66	данные отсутствуют	данные отсутствуют
67	728452.09	1290409.74	данные отсутствуют	данные отсутствуют
67	728452.09	1290409.74	данные отсутствуют	данные отсутствуют
68	728434.01	1290401.23	данные отсутствуют	данные отсутствуют
68	728434.01	1290401.23	данные отсутствуют	данные отсутствуют
69	728412.73	1290401.26	данные отсутствуют	данные отсутствуют
70	728418.13	1290268	данные отсутствуют	данные отсутствуют
71	728438.78	1289977.07	данные отсутствуют	данные отсутствуют
72	728458.7	1289979.63	данные отсутствуют	данные отсутствуют
72	728458.7	1289979.63	данные отсутствуют	данные отсутствуют
73	728476.38	1289962.78	данные отсутствуют	данные отсутствуют
73	728476.38	1289962.78	данные отсутствуют	данные отсутствуют
74	728466.66	1289929.75	данные отсутствуют	данные отсутствуют
75	728524.45	1289955.72	данные отсутствуют	данные отсутствуют
Государственный регистратор			ФГИС ЕГРН	
полное наименование должности			подпись	
			инициалы, фамилия	

М.П.

Выписка из Единого государственного реестра недвижимости об объекте недвижимости
Сведения о частях земельного участка

Земельный участок				
(вид объекта недвижимости)				
Лист № _____ Раздела 4.2		Всего листов раздела 4.2 : _____		Всего разделов: _____
30.09.2021 № 99/2021/420817999				
Кадастровый номер:			02:22:000000:4067	
Номер точки	Координаты, м		Описание закрепления на местности	Средняя квадратическая погрешность определения координат характерных точек границы части земельного участка, м
	X	Y		
1	2	3	4	5
76	728476.74	1289948.88	данные отсутствуют	данные отсутствуют
76	728476.74	1289948.88	данные отсутствуют	данные отсутствуют
77	728476.41	1289943.09	данные отсутствуют	данные отсутствуют
77	728476.41	1289943.09	данные отсутствуют	данные отсутствуют
78	729778.54	1284534.16	данные отсутствуют	данные отсутствуют
79	729778.01	1284534.02	данные отсутствуют	данные отсутствуют
80	729750.25	1284526.53	данные отсутствуют	данные отсутствуют
81	729749.68	1284530.48	данные отсутствуют	данные отсутствуют
82	729749.66	1284530.48	данные отсутствуют	данные отсутствуют
82	729749.66	1284530.48	данные отсутствуют	данные отсутствуют
83	729744.63	1284565.44	данные отсутствуют	данные отсутствуют
84	729801.18	1284589.54	данные отсутствуют	данные отсутствуют
85	729831.36	1284632.82	данные отсутствуют	данные отсутствуют
86	729822.64	1284628.54	данные отсутствуют	данные отсутствуют
87	729753.39	1284605.46	данные отсутствуют	данные отсутствуют
88	729744.06	1284585.79	данные отсутствуют	данные отсутствуют
89	729725.28	1284596.09	данные отсутствуют	данные отсутствуют
Государственный регистратор			ФГИС ЕГРН	
полное наименование должности			подпись	
			инициалы, фамилия	

М.П.

Выписка из Единого государственного реестра недвижимости об объекте недвижимости
Сведения о частях земельного участка

Земельный участок				
(вид объекта недвижимости)				
Лист № _____ Раздела 4.2		Всего листов раздела 4.2 : _____		Всего разделов: _____
30.09.2021 № 99/2021/420817999				
Кадастровый номер:			02:22:000000:4067	
Номер точки	Координаты, м		Описание закрепления на местности	Средняя квадратическая погрешность определения координат характерных точек границы части земельного участка, м
	X	Y		
1	2	3	4	5
90	729704.55	1284589.18	данные отсутствуют	данные отсутствуют
91	729636.87	1284594.23	данные отсутствуют	данные отсутствуют
92	729686.71	1284560.22	данные отсутствуют	данные отсутствуют
93	729762.54	1284495.03	данные отсутствуют	данные отсутствуют
94	731056.5	1284439.01	данные отсутствуют	данные отсутствуют
95	731056.45	1284439.21	данные отсутствуют	данные отсутствуют
96	730999.99	1284477.04	данные отсутствуют	данные отсутствуют
96	730999.99	1284477.04	данные отсутствуют	данные отсутствуют
96	730999.99	1284477.04	данные отсутствуют	данные отсутствуют
97	730998.47	1284465.62	данные отсутствуют	данные отсутствуют
98	731039.72	1284439.26	данные отсутствуют	данные отсутствуют
99	731053.08	1284430.73	данные отсутствуют	данные отсутствуют
100	731005.04	1284461.66	данные отсутствуют	данные отсутствуют
100	731005.04	1284461.66	данные отсутствуют	данные отсутствуют
101	731004.82	1284463.01	данные отсутствуют	данные отсутствуют
101	731004.82	1284463.01	данные отсутствуют	данные отсутствуют
102	731006.49	1284463.29	данные отсутствуют	данные отсутствуют
Государственный регистратор			ФГИС ЕГРН	
полное наименование должности			подпись	
			инициалы, фамилия	

М.П.

Земельный участок				
(вид объекта недвижимости)				
Лист №		Раздела 4.2		Всего листов раздела 4.2 : ____
				Всего разделов: ____
				Всего листов выписки: ____
30.09.2021 № 99/2021/420817999				
Кадастровый номер:				02:22:000000:4067
Номер точки	Координаты, м		Описание закрепления на местности	Средняя квадратическая погрешность определения координат характерных точек границы части земельного участка, м
	X	Y		
1	2	3	4	5
102	731006.49	1284463.29	данные отсутствуют	данные отсутствуют
103	731006.72	1284461.95	данные отсутствуют	данные отсутствуют
103	731006.72	1284461.95	данные отсутствуют	данные отсутствуют
104	731012.85	1284460.95	данные отсутствуют	данные отсутствуют
104	731012.85	1284460.95	данные отсутствуют	данные отсутствуют
105	731012.56	1284462.93	данные отсутствуют	данные отсутствуют
105	731012.56	1284462.93	данные отсутствуют	данные отсутствуют
106	731017.34	1284463.56	данные отсутствуют	данные отсутствуют
106	731017.34	1284463.56	данные отсутствуют	данные отсутствуют
107	731019.16	1284463.81	данные отсутствуют	данные отсутствуют
107	731019.16	1284463.81	данные отсутствуют	данные отсутствуют
107	731019.16	1284463.81	данные отсутствуют	данные отсутствуют
108	731019.37	1284462.21	данные отсутствуют	данные отсутствуют
108	731019.37	1284462.21	данные отсутствуют	данные отсутствуют
109	731019.42	1284461.82	данные отсутствуют	данные отсутствуют
109	731019.42	1284461.82	данные отсутствуют	данные отсутствуют
110	732514.37	1289419.09	данные отсутствуют	данные отсутствуют
Государственный регистратор				ФГИС ЕГРН
полное наименование должности			подпись	инициалы, фамилия

М.П.

Земельный участок				
(вид объекта недвижимости)				
Лист №		Раздела 4.2		Всего листов раздела 4.2 : ____
				Всего разделов: ____
				Всего листов выписки: ____
30.09.2021 № 99/2021/420817999				
Кадастровый номер:				02:22:000000:4067
Номер точки	Координаты, м		Описание закрепления на местности	Средняя квадратическая погрешность определения координат характерных точек границы части земельного участка, м
	X	Y		
1	2	3	4	5
111	732508.31	1289430.21	данные отсутствуют	данные отсутствуют
112	732512.4	1289408.8	данные отсутствуют	данные отсутствуют
113	732517.84	1289378.49	данные отсутствуют	данные отсутствуют
114	732524.82	1289363.36	данные отсутствуют	данные отсутствуют
115	732534.91	1289351.32	данные отсутствуют	данные отсутствуют
116	732543.4	1289344.37	данные отсутствуют	данные отсутствуют
117	731541.08	1285288.15	данные отсутствуют	данные отсутствуют
118	731498.33	1285628.72	данные отсутствуют	данные отсутствуют
119	731449.8	1286100.34	данные отсутствуют	данные отсутствуют
120	731400.29	1286654.04	данные отсутствуют	данные отсутствуют
121	731348.65	1287116.61	данные отсутствуют	данные отсутствуют
122	731326.89	1287367.46	данные отсутствуют	данные отсутствуют
123	731313.38	1287356.65	данные отсутствуют	данные отсутствуют
124	731331.57	1287144.26	данные отсутствуют	данные отсутствуют
125	731353.91	1286888.11	данные отсутствуют	данные отсутствуют
126	731381.02	1286681.09	данные отсутствуют	данные отсутствуют
127	731409.04	1286374.43	данные отсутствуют	данные отсутствуют
Государственный регистратор				ФГИС ЕГРН
полное наименование должности			подпись	инициалы, фамилия

М.П.

Выписка из Единого государственного реестра недвижимости об объекте недвижимости
Сведения о частях земельного участка

Земельный участок				
(вид объекта недвижимости)				
Лист № __ Раздела 4.2		Всего листов раздела 4.2 : __		Всего разделов: __
30.09.2021 № 99/2021/420817999				
Кадастровый номер:			02:22:000000:4067	
Номер точки	Координаты, м		Описание закрепления на местности	Средняя квадратическая погрешность определения координат характерных точек границы части земельного участка, м
	X	Y		
1	2	3	4	5
128	731432.22	1286066.94	данные отсутствуют	данные отсутствуют
129	731469.24	1285578.76	данные отсутствуют	данные отсутствуют
130	731510.11	1285286.58	данные отсутствуют	данные отсутствуют
131	731521.41	1285284.1	данные отсутствуют	данные отсутствуют
132	731311.63	1287377.14	данные отсутствуют	данные отсутствуют
133	731325.77	1287380.39	данные отсутствуют	данные отсутствуют
134	731321.74	1287426.82	данные отсутствуют	данные отсутствуют
135	731308.19	1287473.29	данные отсутствуют	данные отсутствуют
135	731308.19	1287473.29	данные отсутствуют	данные отсутствуют
135	731308.19	1287473.29	данные отсутствуют	данные отсутствуют
135	731308.19	1287473.29	данные отсутствуют	данные отсутствуют
136	731306.8	1287488.08	данные отсутствуют	данные отсутствуют
136	731306.8	1287488.08	данные отсутствуют	данные отсутствуют
136	731306.8	1287488.08	данные отсутствуют	данные отсутствуют
136	731306.8	1287488.08	данные отсутствуют	данные отсутствуют
136	731306.8	1287488.08	данные отсутствуют	данные отсутствуют
136	731306.8	1287488.08	данные отсутствуют	данные отсутствуют
137	731310.35	1287558.7	данные отсутствуют	данные отсутствуют
Государственный регистратор			ФГИС ЕГРН	
полное наименование должности			подпись	
			инициалы, фамилия	

М.П.

Выписка из Единого государственного реестра недвижимости об объекте недвижимости
Сведения о частях земельного участка

Земельный участок				
(вид объекта недвижимости)				
Лист № __ Раздела 4.2		Всего листов раздела 4.2 : __		Всего разделов: __
30.09.2021 № 99/2021/420817999				
Кадастровый номер:			02:22:000000:4067	
Номер точки	Координаты, м		Описание закрепления на местности	Средняя квадратическая погрешность определения координат характерных точек границы части земельного участка, м
	X	Y		
1	2	3	4	5
137	731310.35	1287558.7	данные отсутствуют	данные отсутствуют
137	731310.35	1287558.7	данные отсутствуют	данные отсутствуют
138	731296.03	1287559.28	данные отсутствуют	данные отсутствуют
139	732441.09	1289571.76	данные отсутствуют	данные отсутствуют
140	732447.29	1289562.78	данные отсутствуют	данные отсутствуют
141	732441.79	1289571.96	данные отсутствуют	данные отсутствуют
142	732377.17	1289792.06	данные отсутствуют	данные отсутствуют
143	732322.98	1289975.73	данные отсутствуют	данные отсутствуют
144	732280.68	1289973.67	данные отсутствуют	данные отсутствуют
145	732273.03	1289967.98	данные отсутствуют	данные отсутствуют
146	732329.25	1289777.79	данные отсутствуют	данные отсутствуют
147	732395.57	1289551.84	данные отсутствуют	данные отсутствуют
148	732414.39	1289520.4	данные отсутствуют	данные отсутствуют
149	731122.69	1284332.97	данные отсутствуют	данные отсутствуют
150	731142.35	1284333.58	данные отсутствуют	данные отсутствуют
151	731151.5	1284333.58	данные отсутствуют	данные отсутствуют
151	731151.5	1284333.58	данные отсутствуют	данные отсутствуют
Государственный регистратор			ФГИС ЕГРН	
полное наименование должности			подпись	
			инициалы, фамилия	

М.П.

Земельный участок						
(вид объекта недвижимости)						
Лист №		Раздела <u>4.2</u>		Всего листов раздела <u>4.2</u> : ____	Всего разделов: ____	Всего листов выписки: ____
30.09.2021 № 99/2021/420817999						
Кадастровый номер: <u>02:22:000000:4067</u>						
Номер точки	Координаты, м		Описание закрепления на местности	Средняя квадратическая погрешность определения координат характерных точек границы части земельного участка, м		
	X	Y				
1	2	3	4	5		
152	731086.74	1284403.31	данные отсутствуют	данные отсутствуют		
153	731085.22	1284404.03	данные отсутствуют	данные отсутствуют		
154	731069.14	1284406.29	данные отсутствуют	данные отсутствуют		
155	731056.09	1284379.07	данные отсутствуют	данные отсутствуют		
156	730983.87	1284392.01	данные отсутствуют	данные отсутствуют		
157	730976.67	1284373.79	данные отсутствуют	данные отсутствуют		
158	731024.79	1284354.42	данные отсутствуют	данные отсутствуют		
159	731028.25	1284365.19	данные отсутствуют	данные отсутствуют		
160	731071.75	1284359.1	данные отсутствуют	данные отсутствуют		
161	731120.09	1284336.16	данные отсутствуют	данные отсутствуют		
162	731094.2	1284370.97	данные отсутствуют	данные отсутствуют		
163	731094.92	1284372.34	данные отсутствуют	данные отсутствуют		
164	731096.08	1284371.74	данные отсутствуют	данные отсутствуют		
165	731095.36	1284370.36	данные отсутствуют	данные отсутствуют		
166	730792.37	1284582.12	данные отсутствуют	данные отсутствуют		
167	730853.33	1284542.56	данные отсутствуют	данные отсутствуют		
168	730863.78	1284536.88	данные отсутствуют	данные отсутствуют		
Государственный регистратор					ФГИС ЕГРН	
полное наименование должности			подпись		инициалы, фамилия	

М.П.

Раздел 4.2

Выписка из Единого государственного реестра недвижимости об объекте недвижимости
Сведения о частях земельного участка

Земельный участок						
(вид объекта недвижимости)						
Лист №		Раздела <u>4.2</u>		Всего листов раздела <u>4.2</u> : ____	Всего разделов: ____	Всего листов выписки: ____
30.09.2021 № 99/2021/420817999						
Кадастровый номер: <u>02:22:000000:4067</u>						
Номер точки	Координаты, м		Описание закрепления на местности	Средняя квадратическая погрешность определения координат характерных точек границы части земельного участка, м		
	X	Y				
1	2	3	4	5		
169	728807.79	1290405.44	данные отсутствуют	данные отсутствуют		
170	728807.09	1290467.32	данные отсутствуют	данные отсутствуют		
171	728807.09	1290499.95	данные отсутствуют	данные отсутствуют		
172	728771.46	1290381.76	данные отсутствуют	данные отсутствуют		
173	728771.13	1289991.1	данные отсутствуют	данные отсутствуют		
174	728764.04	1289990.08	данные отсутствуют	данные отсутствуют		
175	728773.05	1289767.56	данные отсутствуют	данные отсутствуют		
176	728660.84	1290486.38	данные отсутствуют	данные отсутствуют		
177	728807.09	1290525.83	данные отсутствуют	данные отсутствуют		
178	728807.09	1290549.55	данные отсутствуют	данные отсутствуют		
179	728773.44	1290544.86	данные отсутствуют	данные отсутствуют		
180	728674.72	1290515.42	данные отсутствуют	данные отсутствуют		
181	728667.55	1290511.97	данные отсутствуют	данные отсутствуют		
182	728530.63	1290447	данные отсутствуют	данные отсутствуют		
183	729233.27	1289492.07	данные отсутствуют	данные отсутствуют		
184	729233.27	1289492.21	данные отсутствуют	данные отсутствуют		
185	729274.17	1289517.74	данные отсутствуют	данные отсутствуют		
Государственный регистратор					ФГИС ЕГРН	
полное наименование должности			подпись		инициалы, фамилия	

М.П.

Выписка из Единого государственного реестра недвижимости об объекте недвижимости
Сведения о частях земельного участка

Земельный участок				
(вид объекта недвижимости)				
Лист №		Раздела 4.2		Всего листов раздела 4.2 : ____
				Всего разделов: ____
				Всего листов выписки: ____
30.09.2021 № 99/2021/420817999				
Кадастровый номер:			02:22:000000:4067	
Номер точки	Координаты, м		Описание закрепления на местности	Средняя квадратическая погрешность определения координат характерных точек границы части земельного участка, м
	X	Y		
1	2	3	4	5
186	729275.07	1289518.31	данные отсутствуют	данные отсутствуют
187	729125.81	1289658.35	данные отсутствуют	данные отсутствуют
188	728858.08	1289923.64	данные отсутствуют	данные отсутствуют
189	728854.24	1290264.48	данные отсутствуют	данные отсутствуют
190	728861.87	1290433.52	данные отсутствуют	данные отсутствуют
191	728829.22	1290412.24	данные отсутствуют	данные отсутствуют
192	728829.34	1290401.23	данные отсутствуют	данные отсутствуют
192	728829.34	1290401.23	данные отсутствуют	данные отсутствуют
193	728829.72	1290283.39	данные отсутствуют	данные отсутствуют
193	728829.72	1290283.39	данные отсутствуют	данные отсутствуют
194	728829.99	1290168.82	данные отсутствуют	данные отсутствуют
194	728829.99	1290168.82	данные отсутствуют	данные отсутствуют
195	728830.63	1290118.82	данные отсутствуют	данные отсутствуют
195	728830.63	1290118.82	данные отсутствуют	данные отсутствуют
196	728829.78	1290009.03	данные отсутствуют	данные отсутствуют
196	728829.78	1290009.03	данные отсутствуют	данные отсутствуют
197	728833.22	1289878.16	данные отсутствуют	данные отсутствуют
Государственный регистратор			ФГИС ЕГРН	
полное наименование должности			подпись	
			инициалы, фамилия	

М.П.

Выписка из Единого государственного реестра недвижимости об объекте недвижимости
Сведения о частях земельного участка

Земельный участок				
(вид объекта недвижимости)				
Лист №		Раздела 4.2		Всего листов раздела 4.2 : ____
				Всего разделов: ____
				Всего листов выписки: ____
30.09.2021 № 99/2021/420817999				
Кадастровый номер:			02:22:000000:4067	
Номер точки	Координаты, м		Описание закрепления на местности	Средняя квадратическая погрешность определения координат характерных точек границы части земельного участка, м
	X	Y		
1	2	3	4	5
198	729090.98	1289622.48	данные отсутствуют	данные отсутствуют
199	729230.57	1289490.37	данные отсутствуют	данные отсутствуют
200	728829.13	1290419.36	данные отсутствуют	данные отсутствуют
201	728862.21	1290440.92	данные отсутствуют	данные отсутствуют
202	728865.09	1290504.72	данные отсутствуют	данные отсутствуют
203	728889.12	1290560.99	данные отсутствуют	данные отсутствуют
204	728859.96	1290556.91	данные отсутствуют	данные отсутствуют
205	728828.59	1290552.54	данные отсутствуют	данные отсутствуют
206	728828.59	1290467.44	данные отсутствуют	данные отсутствуют
207	730778.03	1284591.43	данные отсутствуют	данные отсутствуют
208	730696.11	1284669.78	данные отсутствуют	данные отсутствуют
209	730631.47	1284695.25	данные отсутствуют	данные отсутствуют
210	730698.88	1284655.81	данные отсутствуют	данные отсутствуют
211	730763.01	1284601.17	данные отсутствуют	данные отсутствуют
212	729247.89	1284273.37	данные отсутствуют	данные отсутствуют
213	729461.5	1284360.2	данные отсутствуют	данные отсутствуют
214	729712.38	1284465.67	данные отсутствуют	данные отсутствуют
Государственный регистратор			ФГИС ЕГРН	
полное наименование должности			подпись	
			инициалы, фамилия	

М.П.

Земельный участок				
(вид объекта недвижимости)				
Лист № __ Раздела <u>4.2</u>		Всего листов раздела <u>4.2</u> : __		Всего разделов: __
30.09.2021 № 99/2021/420817999				
Кадастровый номер:			02:22:000000:4067	
Номер точки	Координаты, м		Описание закрепления на местности	Средняя квадратическая погрешность определения координат характерных точек границы части земельного участка, м
	X	Y		
1	2	3	4	5
215	729897.81	1284531.69	данные отсутствуют	данные отсутствуют
216	729895.51	1284545.75	данные отсутствуют	данные отсутствуют
217	730022.3	1284662.6	данные отсутствуют	данные отсутствуют
218	730098.99	1284708.86	данные отсутствуют	данные отсутствуют
219	730115.45	1284714.08	данные отсутствуют	данные отсутствуют
220	730199.5	1284730.4	данные отсутствуют	данные отсутствуют
221	730473.87	1284751.45	данные отсутствуют	данные отсутствуют
222	730554.2	1284740.47	данные отсутствуют	данные отсутствуют
223	730564.42	1284734.49	данные отсутствуют	данные отсутствуют
224	729981.22	1284692.82	данные отсутствуют	данные отсутствуют
225	729916.58	1284634	данные отсутствуют	данные отсутствуют
226	729924.4	1284636.77	данные отсутствуют	данные отсутствуют
227	729937.77	1284594.88	данные отсутствуют	данные отсутствуют
228	729883.24	1284571.66	данные отсутствуют	данные отсутствуют
229	729885.93	1284560.97	данные отсутствуют	данные отсутствуют
230	729845.86	1284544.79	данные отсутствуют	данные отсутствуют
231	729841.32	1284550.68	данные отсутствуют	данные отсутствуют
Государственный регистратор				ФГИС ЕГРН
полное наименование должности			подпись	инициалы, фамилия

М.П.

Земельный участок				
(вид объекта недвижимости)				
Лист № __ Раздела <u>4.2</u>		Всего листов раздела <u>4.2</u> : __		Всего разделов: __
30.09.2021 № 99/2021/420817999				
Кадастровый номер:			02:22:000000:4067	
Номер точки	Координаты, м		Описание закрепления на местности	Средняя квадратическая погрешность определения координат характерных точек границы части земельного участка, м
	X	Y		
1	2	3	4	5
232	729758.15	1284528.79	данные отсутствуют	данные отсутствуют
233	729749.22	1284533.55	данные отсутствуют	данные отсутствуют
234	729693.85	1284512.11	данные отсутствуют	данные отсутствуют
235	729442.07	1284406.27	данные отсутствуют	данные отсутствуют
236	729205.78	1284310.53	данные отсутствуют	данные отсутствуют
237	729057.97	1284281.67	данные отсутствуют	данные отсутствуют
238	730020.27	1289494.75	данные отсутствуют	данные отсутствуют
239	730028.14	1289504.9	данные отсутствуют	данные отсутствуют
240	729956.33	1289574.76	данные отсутствуют	данные отсутствуют
241	729861	1289657.48	данные отсутствуют	данные отсутствуют
242	729592.12	1289913.27	данные отсутствуют	данные отсутствуют
243	729588.14	1289909.49	данные отсутствуют	данные отсутствуют
244	729560.59	1289883.28	данные отсутствуют	данные отсутствуют
245	729832.69	1289624.42	данные отсутствуют	данные отсутствуют
246	729917.2	1289539.54	данные отсутствуют	данные отсутствуют
247	729972.52	1289508.69	данные отсутствуют	данные отсутствуют
248	729985.39	1289519.09	данные отсутствуют	данные отсутствуют
Государственный регистратор				ФГИС ЕГРН
полное наименование должности			подпись	инициалы, фамилия

М.П.

Выписка из Единого государственного реестра недвижимости об объекте недвижимости
Сведения о частях земельного участка

Земельный участок				
(вид объекта недвижимости)				
Лист № _____ Раздела 4.2		Всего листов раздела 4.2 : _____		Всего разделов: _____
30.09.2021 № 99/2021/420817999				
Кадастровый номер:			02:22:000000:4067	
Номер точки	Координаты, м		Описание закрепления на местности	Средняя квадратическая погрешность определения координат характерных точек границы части земельного участка, м
	X	Y		
1	2	3	4	5
249	730016.83	1289497.23	данные отсутствуют	данные отсутствуют
250	730016.81	1289497.17	данные отсутствуют	данные отсутствуют
251	728771.04	1289997.57	данные отсутствуют	данные отсутствуют
252	728770.87	1290073.65	данные отсутствуют	данные отсутствуют
252	728770.87	1290073.65	данные отсутствуют	данные отсутствуют
253	728760.54	1290076.44	данные отсутствуют	данные отсутствуют
254	728763.78	1289996.53	данные отсутствуют	данные отсутствуют
255	728770.65	1290120.66	данные отсутствуют	данные отсутствуют
255	728770.65	1290120.66	данные отсутствуют	данные отсутствуют
256	728769.45	1290375.07	данные отсутствуют	данные отсутствуют
257	728762.53	1290352.13	данные отсутствуют	данные отсутствуют
258	728760.35	1290120.78	данные отсутствуют	данные отсутствуют
259	728770.65	1290120.31	данные отсутствуют	данные отсутствуют
260	733408.48	1290060.36	данные отсутствуют	данные отсутствуют
261	733468.07	1290064.45	данные отсутствуют	данные отсутствуют
262	733742.21	1290090.13	данные отсутствуют	данные отсутствуют
263	733988.77	1290214.55	данные отсутствуют	данные отсутствуют
Государственный регистратор			ФГИС ЕГРН	
полное наименование должности			подпись	
			инициалы, фамилия	

М.П.

Раздел 4.2

Выписка из Единого государственного реестра недвижимости об объекте недвижимости
Сведения о частях земельного участка

Земельный участок				
(вид объекта недвижимости)				
Лист № _____ Раздела 4.2		Всего листов раздела 4.2 : _____		Всего разделов: _____
30.09.2021 № 99/2021/420817999				
Кадастровый номер:			02:22:000000:4067	
Номер точки	Координаты, м		Описание закрепления на местности	Средняя квадратическая погрешность определения координат характерных точек границы части земельного участка, м
	X	Y		
1	2	3	4	5
264	734210.72	1290332.5	данные отсутствуют	данные отсутствуют
265	734426.82	1290443.6	данные отсутствуют	данные отсутствуют
266	734419.38	1290469.62	данные отсутствуют	данные отсутствуют
266	734419.38	1290469.62	данные отсутствуют	данные отсутствуют
267	733767.93	1290116.66	данные отсутствуют	данные отсутствуют
268	733406.41	1290083.82	данные отсутствуют	данные отсутствуют
269	733406.26	1290083.73	данные отсутствуют	данные отсутствуют
270	732387.97	1289971.38	данные отсутствуют	данные отсутствуют
271	732594.23	1289988.58	данные отсутствуют	данные отсутствуют
272	732603.83	1289989.43	данные отсутствуют	данные отсутствуют
273	732326.23	1289975.89	данные отсутствуют	данные отсутствуют
274	728673.55	1284241.38	данные отсутствуют	данные отсутствуют
275	728806.68	1284244.83	данные отсутствуют	данные отсутствуют
276	729038.92	1284252.22	данные отсутствуют	данные отсутствуют
277	729175.24	1284255.67	данные отсутствуют	данные отсутствуют
278	729247.87	1284273.37	данные отсутствуют	данные отсутствуют
279	729000.91	1284284.16	данные отсутствуют	данные отсутствуют
Государственный регистратор			ФГИС ЕГРН	
полное наименование должности			подпись	
			инициалы, фамилия	

М.П.

Земельный участок				
(вид объекта недвижимости)				
Лист № _____ Раздела 4.2		Всего листов раздела 4.2 : _____		Всего разделов: _____
30.09.2021 № 99/2021/420817999				
Кадастровый номер:			02:22:000000:4067	
Номер точки	Координаты, м		Описание закрепления на местности	Средняя квадратическая погрешность определения координат характерных точек границы части земельного участка, м
	X	Y		
1	2	3	4	5
280	728674.2	1284274.33	данные отсутствуют	данные отсутствуют
281	728645.59	1284267.72	данные отсутствуют	данные отсутствуют
282	728643.6	1284241.12	данные отсутствуют	данные отсутствуют
283	734343.12	1289135.9	данные отсутствуют	данные отсутствуют
284	734538.14	1289240.19	данные отсутствуют	данные отсутствуют
285	734538.14	1289241.71	данные отсутствуют	данные отсутствуют
285	734538.14	1289241.71	данные отсутствуют	данные отсутствуют
286	734540.38	1289241.71	данные отсутствуют	данные отсутствуют
286	734540.38	1289241.71	данные отсутствуют	данные отсутствуют
287	734540.38	1289241.39	данные отсутствуют	данные отсутствуют
288	734673.15	1289312.39	данные отсутствуют	данные отсутствуют
289	734665.26	1289346.73	данные отсутствуют	данные отсутствуют
290	734332.8	1289168.95	данные отсутствуют	данные отсутствуют
291	734066.67	1289233.88	данные отсутствуют	данные отсутствуют
292	733753.81	1289551.22	данные отсутствуют	данные отсутствуют
293	733424.47	1289892.01	данные отсутствуют	данные отсутствуют
294	733429.63	1289837.74	данные отсутствуют	данные отсутствуют
Государственный регистратор				ФГИС ЕГРН
полное наименование должности			подпись	инициалы, фамилия

М.П.

Земельный участок				
(вид объекта недвижимости)				
Лист № _____ Раздела 4.2		Всего листов раздела 4.2 : _____		Всего разделов: _____
30.09.2021 № 99/2021/420817999				
Кадастровый номер:			02:22:000000:4067	
Номер точки	Координаты, м		Описание закрепления на местности	Средняя квадратическая погрешность определения координат характерных точек границы части земельного участка, м
	X	Y		
1	2	3	4	5
295	733729.45	1289527.5	данные отсутствуют	данные отсутствуют
296	734045.8	1289206.6	данные отсутствуют	данные отсутствуют
297	734331.06	1289134.37	данные отсутствуют	данные отсутствуют
298	733578.15	1289706.88	данные отсутствуют	данные отсутствуют
299	733576.59	1289708.47	данные отсутствуют	данные отсутствуют
300	733578.19	1289710.04	данные отсутствуют	данные отсутствуют
301	733579.75	1289708.44	данные отсутствуют	данные отсутствуют
302	733742.05	1289539.09	данные отсутствуют	данные отсутствуют
303	733740.49	1289540.69	данные отсутствуют	данные отсутствуют
304	733742.09	1289542.25	данные отсутствуют	данные отсутствуют
305	733743.65	1289540.65	данные отсутствуют	данные отсутствуют
306	733899.35	1289378.69	данные отсутствуют	данные отсутствуют
307	733897.79	1289380.29	данные отсутствуют	данные отсутствуют
308	733899.39	1289381.85	данные отсутствуют	данные отсутствуют
309	733900.95	1289380.26	данные отсутствуют	данные отсутствуют
310	734512.61	1289244.97	данные отсутствуют	данные отсутствуют
310	734512.61	1289244.97	данные отсутствуют	данные отсутствуют
Государственный регистратор				ФГИС ЕГРН
полное наименование должности			подпись	инициалы, фамилия

М.П.

Выписка из Единого государственного реестра недвижимости об объекте недвижимости
Сведения о частях земельного участка

Земельный участок				
(вид объекта недвижимости)				
Лист № _____ Раздела 4.2		Всего листов раздела 4.2 : _____		Всего разделов: _____
30.09.2021 № 99/2021/420817999				
Кадастровый номер:			02:22:000000:4067	
Номер точки	Координаты, м		Описание закрепления на местности	Средняя квадратическая погрешность определения координат характерных точек границы части земельного участка, м
	X	Y		
1	2	3	4	5
311	734511.56	1289246.94	данные отсутствуют	данные отсутствуют
311	734511.56	1289246.94	данные отсутствуют	данные отсутствуют
312	734513.53	1289247.99	данные отсутствуют	данные отсутствуют
312	734513.53	1289247.99	данные отсутствуют	данные отсутствуют
313	734514.58	1289246.02	данные отсутствуют	данные отсутствуют
313	734514.58	1289246.02	данные отсутствуют	данные отсутствуют
314	734058.08	1289216.68	данные отсутствуют	данные отсутствуют
315	734056.52	1289218.28	данные отсутствуют	данные отсутствуют
316	734058.11	1289219.84	данные отсутствуют	данные отсутствуют
317	734059.68	1289218.25	данные отсутствуют	данные отсутствуют
318	734333.6	1289148.9	данные отсутствуют	данные отсутствуют
318	734333.6	1289148.9	данные отсутствуют	данные отсутствуют
319	734332.54	1289150.87	данные отсутствуют	данные отсутствуют
319	734332.54	1289150.87	данные отсутствуют	данные отсутствуют
320	734334.51	1289151.93	данные отсутствуют	данные отсутствуют
320	734334.51	1289151.93	данные отсутствуют	данные отсутствуют
321	734335.57	1289149.96	данные отсутствуют	данные отсутствуют
Государственный регистратор			ФГИС ЕГРН	
полное наименование должности			подпись	
			инициалы, фамилия	

М.П.

Выписка из Единого государственного реестра недвижимости об объекте недвижимости
Сведения о частях земельного участка

Земельный участок				
(вид объекта недвижимости)				
Лист № _____ Раздела 4.2		Всего листов раздела 4.2 : _____		Всего разделов: _____
30.09.2021 № 99/2021/420817999				
Кадастровый номер:			02:22:000000:4067	
Номер точки	Координаты, м		Описание закрепления на местности	Средняя квадратическая погрешность определения координат характерных точек границы части земельного участка, м
	X	Y		
1	2	3	4	5
321	734335.57	1289149.96	данные отсутствуют	данные отсутствуют
322	733386.23	1289931.58	данные отсутствуют	данные отсутствуют
323	733282.01	1290039.43	данные отсутствуют	данные отсутствуют
324	733237.81	1290036.14	данные отсутствуют	данные отсутствуют
325	733241.67	1290032.24	данные отсутствуют	данные отсутствуют
326	733392.55	1289876.12	данные отсутствуют	данные отсутствуют
327	733703.96	1288766	данные отсутствуют	данные отсутствуют
328	733911.27	1288878.54	данные отсутствуют	данные отсутствуют
329	734064.56	1288960.42	данные отсутствуют	данные отсутствуют
330	734062.98	1288960.42	данные отсутствуют	данные отсутствуют
330	734062.98	1288960.42	данные отсутствуют	данные отсутствуют
331	734062.98	1288962.66	данные отсутствуют	данные отсутствуют
331	734062.98	1288962.66	данные отсутствуют	данные отсутствуют
332	734065.22	1288962.66	данные отсутствуют	данные отсутствуют
332	734065.22	1288962.66	данные отсутствуют	данные отсутствуют
333	734065.22	1288960.77	данные отсутствуют	данные отсутствуют
334	734126.43	1288993.47	данные отсутствуют	данные отсутствуют
Государственный регистратор			ФГИС ЕГРН	
полное наименование должности			подпись	
			инициалы, фамилия	

М.П.

Земельный участок				
(вид объекта недвижимости)				
Лист № _____ Раздела 4.2		Всего листов раздела 4.2 : _____		Всего разделов: _____
30.09.2021 № 99/2021/420817999				
Кадастровый номер:			02:22:000000:4067	
Номер точки	Координаты, м		Описание закрепления на местности	Средняя квадратическая погрешность определения координат характерных точек границы части земельного участка, м
	X	Y		
1	2	3	4	5
335	734339.84	1289105.72	данные отсутствуют	данные отсутствуют
336	734678.67	1289288.4	данные отсутствуют	данные отсутствуют
337	734667.97	1289334.9	данные отсутствуют	данные отсутствуют
338	734318.31	1289146.38	данные отсутствуют	данные отсутствуют
339	734196.84	1289082.49	данные отсутствуют	данные отсутствуют
340	734202.86	1289081.17	данные отсутствуют	данные отсутствуют
341	734200.6	1289070.84	данные отсутствуют	данные отсутствуют
342	734191.11	1289072.91	данные отсутствуют	данные отсутствуют
343	734192.74	1289080.33	данные отсутствуют	данные отсутствуют
344	734104.95	1289034.15	данные отсутствуют	данные отсутствуют
345	733889.52	1288919.08	данные отсутствуют	данные отсутствуют
346	733682.29	1288806.57	данные отсутствуют	данные отсутствуют
347	733580.38	1288752.35	данные отсутствуют	данные отсутствуют
348	733584.86	1288729.71	данные отсутствуют	данные отсутствуют
348	733584.86	1288729.71	данные отсутствуют	данные отсутствуют
349	733559.94	1288719.32	данные отсутствуют	данные отсутствуют
350	733555.81	1288739.28	данные отсутствуют	данные отсутствуют
Государственный регистратор			ФГИС ЕГРН	
полное наименование должности			подпись	
			инициалы, фамилия	

М.П.

Земельный участок				
(вид объекта недвижимости)				
Лист № _____ Раздела 4.2		Всего листов раздела 4.2 : _____		Всего разделов: _____
30.09.2021 № 99/2021/420817999				
Кадастровый номер:			02:22:000000:4067	
Номер точки	Координаты, м		Описание закрепления на местности	Средняя квадратическая погрешность определения координат характерных точек границы части земельного участка, м
	X	Y		
1	2	3	4	5
351	733179.18	1288538.91	данные отсутствуют	данные отсутствуют
352	733179.91	1288537.05	данные отсутствуют	данные отсутствуют
353	733194.76	1288503.05	данные отсутствуют	данные отсутствуют
353	733194.76	1288503.05	данные отсутствуют	данные отсутствуют
354	733203.26	1288499.62	данные отсутствуют	данные отсутствуют
355	734538.14	1289239.47	данные отсутствуют	данные отсутствуют
355	734538.14	1289239.47	данные отсутствуют	данные отсутствуют
356	734540.38	1289239.47	данные отсутствуют	данные отсутствуют
356	734540.38	1289239.47	данные отсутствуют	данные отсутствуют
357	734514.1	1289201.17	данные отсутствуют	данные отсутствуют
357	734514.1	1289201.17	данные отсутствуют	данные отсутствуют
358	734514.1	1289203.41	данные отсутствуют	данные отсутствуют
358	734514.1	1289203.41	данные отсутствуют	данные отсутствуют
359	734516.34	1289203.41	данные отсутствуют	данные отсутствуют
359	734516.34	1289203.41	данные отсутствуют	данные отсутствуют
360	734516.34	1289201.17	данные отсутствуют	данные отсутствуют
360	734516.34	1289201.17	данные отсутствуют	данные отсутствуют
Государственный регистратор			ФГИС ЕГРН	
полное наименование должности			подпись	
			инициалы, фамилия	

М.П.

Выписка из Единого государственного реестра недвижимости об объекте недвижимости
Сведения о частях земельного участка

Земельный участок				
(вид объекта недвижимости)				
Лист № __ Раздела 4.2		Всего листов раздела 4.2 : __		Всего разделов: __
30.09.2021 № 99/2021/420817999				
Кадастровый номер:			02:22:000000:4067	
Номер точки	Координаты, м		Описание закрепления на местности	Средняя квадратическая погрешность определения координат характерных точек границы части земельного участка, м
	X	Y		
1	2	3	4	5
361	734327.6	1289126.73	данные отсутствуют	данные отсутствуют
362	734327.6	1289128.97	данные отсутствуют	данные отсутствуют
363	734329.84	1289128.97	данные отсутствуют	данные отсутствуют
364	734329.84	1289126.73	данные отсутствуют	данные отсутствуют
364	734329.84	1289126.73	данные отсутствуют	данные отсутствуют
365	734292.51	1289083.01	данные отсутствуют	данные отсутствуют
365	734292.51	1289083.01	данные отсутствуют	данные отсутствуют
366	734292.51	1289085.25	данные отсутствуют	данные отсутствуют
366	734292.51	1289085.25	данные отсутствуют	данные отсутствуют
367	734294.75	1289085.25	данные отсутствуют	данные отсутствуют
367	734294.75	1289085.25	данные отсутствуют	данные отсутствуют
368	734294.75	1289083.01	данные отсутствуют	данные отсутствуют
368	734294.75	1289083.01	данные отсутствуют	данные отсутствуют
369	734115.65	1289013.42	данные отсутствуют	данные отсутствуют
370	734115.65	1289015.66	данные отсутствуют	данные отсутствуют
371	734117.89	1289015.66	данные отсутствуют	данные отсутствуют
372	734117.89	1289013.42	данные отсутствуют	данные отсутствуют
Государственный регистратор			ФГИС ЕГРН	
полное наименование должности			подпись	
			инициалы, фамилия	

М.П.

Выписка из Единого государственного реестра недвижимости об объекте недвижимости
Сведения о частях земельного участка

Земельный участок				
(вид объекта недвижимости)				
Лист № __ Раздела 4.2		Всего листов раздела 4.2 : __		Всего разделов: __
30.09.2021 № 99/2021/420817999				
Кадастровый номер:			02:22:000000:4067	
Номер точки	Координаты, м		Описание закрепления на местности	Средняя квадратическая погрешность определения координат характерных точек границы части земельного участка, м
	X	Y		
1	2	3	4	5
373	733900.11	1288898.36	данные отсутствуют	данные отсутствуют
374	733900.11	1288900.6	данные отсутствуют	данные отсутствуют
375	733902.35	1288900.6	данные отсутствуют	данные отсутствуют
376	733902.35	1288898.36	данные отсутствуют	данные отсутствуют
376	733902.35	1288898.36	данные отсутствуют	данные отсутствуют
377	733839.69	1288841.19	данные отсутствуют	данные отсутствуют
377	733839.69	1288841.19	данные отсутствуют	данные отсутствуют
378	733839.69	1288843.43	данные отсутствуют	данные отсутствуют
378	733839.69	1288843.43	данные отсутствуют	данные отсутствуют
379	733841.93	1288843.43	данные отсутствуют	данные отсутствуют
379	733841.93	1288843.43	данные отсутствуют	данные отсутствуют
380	733841.93	1288841.19	данные отсутствуют	данные отсутствуют
380	733841.93	1288841.19	данные отсутствуют	данные отсутствуют
381	733692.07	1288786.79	данные отсутствуют	данные отсутствуют
381	733692.07	1288786.79	данные отсутствуют	данные отсутствуют
382	733692.07	1288789.03	данные отсутствуют	данные отсутствуют
383	733694.31	1288789.03	данные отсутствуют	данные отсутствуют
Государственный регистратор			ФГИС ЕГРН	
полное наименование должности			подпись	
			инициалы, фамилия	

М.П.

Земельный участок				
(вид объекта недвижимости)				
Лист № __ Раздела <u>4.2</u>		Всего листов раздела <u>4.2</u> : __		Всего разделов: __
30.09.2021 № 99/2021/420817999				
Кадастровый номер:			02:22:000000:4067	
Номер точки	Координаты, м		Описание закрепления на местности	Средняя квадратическая погрешность определения координат характерных точек границы части земельного участка, м
	X	Y		
1	2	3	4	5
384	733694.31	1288786.79	данные отсутствуют	данные отсутствуют
384	733694.31	1288786.79	данные отсутствуют	данные отсутствуют
385	733610.15	1288718.74	данные отсутствуют	данные отсутствуют
385	733610.15	1288718.74	данные отсутствуют	данные отсутствуют
386	733610.15	1288720.98	данные отсутствуют	данные отсутствуют
386	733610.15	1288720.98	данные отсутствуют	данные отсутствуют
387	733612.39	1288720.98	данные отсутствуют	данные отсутствуют
387	733612.39	1288720.98	данные отсутствуют	данные отсутствуют
388	733612.39	1288718.74	данные отсутствуют	данные отсутствуют
388	733612.39	1288718.74	данные отсутствуют	данные отсутствуют
389	733476.01	1288671.33	данные отсутствуют	данные отсутствуют
389	733476.01	1288671.33	данные отсутствуют	данные отсутствуют
390	733476.01	1288673.57	данные отсутствуют	данные отсутствуют
391	733478.25	1288673.57	данные отсутствуют	данные отсутствуют
391	733478.25	1288673.57	данные отсутствуют	данные отсутствуют
392	733478.25	1288671.33	данные отсутствуют	данные отсутствуют
392	733478.25	1288671.33	данные отсутствуют	данные отсутствуют
Государственный регистратор			ФГИС ЕГРН	
полное наименование должности			подпись	
			инициалы, фамилия	

М.П.

Земельный участок				
(вид объекта недвижимости)				
Лист № __ Раздела <u>4.2</u>		Всего листов раздела <u>4.2</u> : __		Всего разделов: __
30.09.2021 № 99/2021/420817999				
Кадастровый номер:			02:22:000000:4067	
Номер точки	Координаты, м		Описание закрепления на местности	Средняя квадратическая погрешность определения координат характерных точек границы части земельного участка, м
	X	Y		
1	2	3	4	5
393	733380.09	1288595.56	данные отсутствуют	данные отсутствуют
393	733380.09	1288595.56	данные отсутствуют	данные отсутствуют
394	733380.09	1288597.8	данные отсутствуют	данные отсутствуют
394	733380.09	1288597.8	данные отсутствуют	данные отсутствуют
395	733382.33	1288597.8	данные отсутствуют	данные отсутствуют
395	733382.33	1288597.8	данные отсутствуют	данные отсутствуют
396	733382.33	1288595.56	данные отсутствуют	данные отсутствуют
396	733382.33	1288595.56	данные отсутствуют	данные отсутствуют
397	733268.65	1288560.78	данные отсутствуют	данные отсутствуют
397	733268.65	1288560.78	данные отсутствуют	данные отсутствуют
398	733268.65	1288563.02	данные отсутствуют	данные отсутствуют
399	733270.89	1288563.02	данные отсутствуют	данные отсутствуют
399	733270.89	1288563.02	данные отсутствуют	данные отсутствуют
400	733270.89	1288560.78	данные отсутствуют	данные отсутствуют
400	733270.89	1288560.78	данные отсутствуют	данные отсутствуют
401	730485.72	1287048.99	данные отсутствуют	данные отсутствуют
402	730485.63	1287048.99	данные отсутствуют	данные отсутствуют
Государственный регистратор			ФГИС ЕГРН	
полное наименование должности			подпись	
			инициалы, фамилия	

М.П.

Выписка из Единого государственного реестра недвижимости об объекте недвижимости
Сведения о частях земельного участка

Земельный участок				
(вид объекта недвижимости)				
Лист № __ Раздела <u>4.2</u>		Всего листов раздела <u>4.2</u> : __		Всего разделов: __
30.09.2021 № 99/2021/420817999				
Кадастровый номер:			02:22:000000:4067	
Номер точки	Координаты, м		Описание закрепления на местности	Средняя квадратическая погрешность определения координат характерных точек границы части земельного участка, м
	X	Y		
1	2	3	4	5
402	730485.63	1287048.99	данные отсутствуют	данные отсутствуют
403	730485.63	1287051.23	данные отсутствуют	данные отсутствуют
403	730485.63	1287051.23	данные отсутствуют	данные отсутствуют
404	730487.87	1287051.23	данные отсутствуют	данные отсутствуют
404	730487.87	1287051.23	данные отсутствуют	данные отсутствуют
405	730487.87	1287050.15	данные отсутствуют	данные отсутствуют
406	730530.29	1287072.96	данные отсутствуют	данные отсутствуют
407	730708.14	1287167.08	данные отсутствуют	данные отсутствуют
408	730706.92	1287167.08	данные отсутствуют	данные отсутствуют
408	730706.92	1287167.08	данные отсутствуют	данные отсутствуют
409	730706.92	1287169.32	данные отсутствуют	данные отсутствуют
409	730706.92	1287169.32	данные отсутствуют	данные отсутствуют
410	730709.16	1287169.32	данные отсутствуют	данные отсутствуют
410	730709.16	1287169.32	данные отсутствуют	данные отсутствуют
411	730709.16	1287167.62	данные отсутствуют	данные отсутствуют
412	730751.9	1287190.24	данные отсутствуют	данные отсутствуют
413	730903.25	1287271.25	данные отсутствуют	данные отсутствуют
Государственный регистратор			ФГИС ЕГРН	
полное наименование должности			подпись	
			инициалы, фамилия	

М.П.

Выписка из Единого государственного реестра недвижимости об объекте недвижимости
Сведения о частях земельного участка

Земельный участок				
(вид объекта недвижимости)				
Лист № __ Раздела <u>4.2</u>		Всего листов раздела <u>4.2</u> : __		Всего разделов: __
30.09.2021 № 99/2021/420817999				
Кадастровый номер:			02:22:000000:4067	
Номер точки	Координаты, м		Описание закрепления на местности	Средняя квадратическая погрешность определения координат характерных точек границы части земельного участка, м
	X	Y		
1	2	3	4	5
414	730901.31	1287271.25	данные отсутствуют	данные отсутствуют
414	730901.31	1287271.25	данные отсутствуют	данные отсутствуют
415	730901.31	1287273.49	данные отсутствуют	данные отсутствуют
415	730901.31	1287273.49	данные отсутствуют	данные отсутствуют
416	730903.55	1287273.49	данные отсутствуют	данные отсутствуют
416	730903.55	1287273.49	данные отсутствуют	данные отсутствуют
417	730903.55	1287271.41	данные отсутствуют	данные отсутствуют
418	731092.28	1287372.43	данные отсутствуют	данные отсутствуют
419	731091	1287372.43	данные отсутствуют	данные отсутствуют
419	731091	1287372.43	данные отсутствуют	данные отсутствуют
420	731091	1287374.67	данные отсутствуют	данные отсутствуют
420	731091	1287374.67	данные отсутствуют	данные отсутствуют
421	731093.24	1287374.67	данные отсутствуют	данные отсутствуют
421	731093.24	1287374.67	данные отсутствуют	данные отсутствуют
422	731093.24	1287372.94	данные отсутствуют	данные отсутствуют
423	731193.19	1287426.44	данные отсутствуют	данные отсутствуют
424	731251.09	1287457.19	данные отсутствуют	данные отсутствуют
Государственный регистратор			ФГИС ЕГРН	
полное наименование должности			подпись	
			инициалы, фамилия	

М.П.

Земельный участок				
(вид объекта недвижимости)				
Лист № _____ Раздела <u>4.2</u>		Всего листов раздела <u>4.2</u> : _____		Всего разделов: _____
30.09.2021 № 99/2021/420817999				
Кадастровый номер:			02:22:000000:4067	
Номер точки	Координаты, м		Описание закрепления на местности	Средняя квадратическая погрешность определения координат характерных точек границы части земельного участка, м
	X	Y		
1	2	3	4	5
425	731249.56	1287457.19	данные отсутствуют	данные отсутствуют
425	731249.56	1287457.19	данные отсутствуют	данные отсутствуют
426	731249.56	1287459.43	данные отсутствуют	данные отсутствуют
426	731249.56	1287459.43	данные отсутствуют	данные отсутствуют
427	731251.8	1287459.43	данные отсутствуют	данные отсутствуют
427	731251.8	1287459.43	данные отсутствуют	данные отсутствуют
428	731251.8	1287457.57	данные отсутствуют	данные отсутствуют
429	731306.92	1287486.84	данные отсутствуют	данные отсутствуют
430	731309.42	1287540.25	данные отсутствуют	данные отсутствуют
431	731171.63	1287467.07	данные отсутствуют	данные отсутствуют
432	730730.34	1287230.88	данные отсутствуют	данные отсутствуют
433	730508.7	1287113.58	данные отсутствуют	данные отсутствуют
434	730320.26	1287012.24	данные отсутствуют	данные отсутствуют
435	730331.77	1286966.2	данные отсутствуют	данные отсутствуют
436	731182.78	1287446.54	данные отсутствуют	данные отсутствуют
436	731182.78	1287446.54	данные отсутствуют	данные отсутствуют
437	731182.78	1287448.78	данные отсутствуют	данные отсутствуют
Государственный регистратор			ФГИС ЕГРН	
полное наименование должности			подпись	
			инициалы, фамилия	

М.П.

Земельный участок				
(вид объекта недвижимости)				
Лист № _____ Раздела <u>4.2</u>		Всего листов раздела <u>4.2</u> : _____		Всего разделов: _____
30.09.2021 № 99/2021/420817999				
Кадастровый номер:			02:22:000000:4067	
Номер точки	Координаты, м		Описание закрепления на местности	Средняя квадратическая погрешность определения координат характерных точек границы части земельного участка, м
	X	Y		
1	2	3	4	5
438	731185.02	1287448.78	данные отсутствуют	данные отсутствуют
439	731185.02	1287446.54	данные отсутствуют	данные отсутствуют
439	731185.02	1287446.54	данные отсутствуют	данные отсутствуют
440	730963.75	1287328.66	данные отсутствуют	данные отсутствуют
440	730963.75	1287328.66	данные отсутствуют	данные отсутствуют
441	730963.75	1287330.99	данные отсутствуют	данные отсутствуют
441	730963.75	1287330.99	данные отсутствуют	данные отсутствуют
442	730965.99	1287330.99	данные отсутствуют	данные отсутствуют
442	730965.99	1287330.99	данные отсутствуют	данные отсутствуют
443	730965.99	1287328.66	данные отсутствуют	данные отсутствуют
443	730965.99	1287328.66	данные отсутствуют	данные отсутствуют
444	730741.27	1287210.77	данные отсутствуют	данные отсутствуют
444	730741.27	1287210.77	данные отсутствуют	данные отсутствуют
445	730741.27	1287213.01	данные отсутствуют	данные отсутствуют
446	730743.51	1287213.01	данные отсутствуют	данные отсутствуют
446	730743.51	1287213.01	данные отсутствуют	данные отсутствуют
447	730743.51	1287210.77	данные отсутствуют	данные отсутствуют
Государственный регистратор			ФГИС ЕГРН	
полное наименование должности			подпись	
			инициалы, фамилия	

М.П.

Земельный участок				
(вид объекта недвижимости)				
Лист № _____ Раздела 4.2		Всего листов раздела 4.2 : _____		Всего разделов: _____
30.09.2021 № 99/2021/420817999				
Кадастровый номер:			02:22:000000:4067	
Номер точки	Координаты, м		Описание закрепления на местности	Средняя квадратическая погрешность определения координат характерных точек границы части земельного участка, м
	X	Y		
1	2	3	4	5
447	730743.51	1287210.77	данные отсутствуют	данные отсутствуют
448	730518.89	1287091.25	данные отсутствуют	данные отсутствуют
448	730518.89	1287091.25	данные отсутствуют	данные отсутствуют
449	730518.89	1287093.49	данные отсутствуют	данные отсутствуют
450	730521.13	1287093.49	данные отсутствуют	данные отсутствуют
450	730521.13	1287093.49	данные отсутствуют	данные отсутствуют
451	730521.13	1287091.25	данные отсутствуют	данные отсутствуют
451	730521.13	1287091.25	данные отсутствуют	данные отсутствуют
452	728886.84	1286192.91	данные отсутствуют	данные отсутствуют
453	729480.17	1286510.83	данные отсутствуют	данные отсутствуют
454	729478.39	1286510.83	данные отсутствуют	данные отсутствуют
454	729478.39	1286510.83	данные отсутствуют	данные отсутствуют
455	729478.39	1286513.07	данные отсутствуют	данные отсутствуют
455	729478.39	1286513.07	данные отсутствуют	данные отсутствуют
456	729480.63	1286513.07	данные отсутствуют	данные отсутствуют
456	729480.63	1286513.07	данные отсутствуют	данные отсутствуют
457	729480.63	1286511.08	данные отсутствуют	данные отсутствуют
Государственный регистратор			ФГИС ЕГРН	
полное наименование должности			подпись	
			инициалы, фамилия	

М.П.

Земельный участок				
(вид объекта недвижимости)				
Лист № _____ Раздела 4.2		Всего листов раздела 4.2 : _____		Всего разделов: _____
30.09.2021 № 99/2021/420817999				
Кадастровый номер:			02:22:000000:4067	
Номер точки	Координаты, м		Описание закрепления на местности	Средняя квадратическая погрешность определения координат характерных точек границы части земельного участка, м
	X	Y		
1	2	3	4	5
458	729705.11	1286631.36	данные отсутствуют	данные отсутствуют
459	729637.25	1286647.18	данные отсутствуют	данные отсутствуют
460	728915.04	1286260.2	данные отсутствуют	данные отсутствуют
461	729507.97	1286550.83	данные отсутствуют	данные отсутствуют
461	729507.97	1286550.83	данные отсутствуют	данные отсутствуют
462	729507.97	1286553.07	данные отсутствуют	данные отсутствуют
462	729507.97	1286553.07	данные отсутствуют	данные отсутствуют
463	729510.21	1286553.07	данные отсутствуют	данные отсутствуют
463	729510.21	1286553.07	данные отсутствуют	данные отсутствуют
464	729510.21	1286550.83	данные отсутствуют	данные отсутствуют
464	729510.21	1286550.83	данные отсутствуют	данные отсутствуют
465	729306.14	1286442.5	данные отсутствуют	данные отсутствуют
465	729306.14	1286442.5	данные отсутствуют	данные отсутствуют
466	729306.14	1286444.74	данные отсутствуют	данные отсутствуют
466	729306.14	1286444.74	данные отсутствуют	данные отсутствуют
467	729308.38	1286444.74	данные отсутствуют	данные отсутствуют
467	729308.38	1286444.74	данные отсутствуют	данные отсутствуют
Государственный регистратор			ФГИС ЕГРН	
полное наименование должности			подпись	
			инициалы, фамилия	

М.П.

Земельный участок				
(вид объекта недвижимости)				
Лист № __ Раздела <u>4.2</u>		Всего листов раздела <u>4.2</u> : __		Всего разделов: __
30.09.2021 № 99/2021/420817999				
Кадастровый номер:			02:22:000000:4067	
Номер точки	Координаты, м		Описание закрепления на местности	Средняя квадратическая погрешность определения координат характерных точек границы части земельного участка, м
	X	Y		
1	2	3	4	5
468	729308.38	1286442.5	данные отсутствуют	данные отсутствуют
468	729308.38	1286442.5	данные отсутствуют	данные отсутствуют
469	729245.62	1286386.37	данные отсутствуют	данные отсутствуют
469	729245.62	1286386.37	данные отсутствуют	данные отсутствуют
470	729245.62	1286388.61	данные отсутствуют	данные отсутствуют
470	729245.62	1286388.61	данные отсутствуют	данные отсутствуют
471	729247.86	1286388.61	данные отсутствуют	данные отсутствуют
471	729247.86	1286388.61	данные отсутствуют	данные отсутствуют
472	729247.86	1286386.37	данные отсутствуют	данные отсутствуют
472	729247.86	1286386.37	данные отсутствуют	данные отсутствуют
473	729084.78	1286324.51	данные отсутствуют	данные отсутствуют
473	729084.78	1286324.51	данные отсутствуют	данные отсутствуют
474	729084.78	1286326.75	данные отсутствуют	данные отсутствуют
474	729084.78	1286326.75	данные отсутствуют	данные отсутствуют
475	729087.02	1286326.75	данные отсутствуют	данные отсутствуют
475	729087.02	1286326.75	данные отсутствуют	данные отсутствуют
476	729087.02	1286324.51	данные отсутствуют	данные отсутствуют
Государственный регистратор			ФГИС ЕГРН	
полное наименование должности			подпись	
			инициалы, фамилия	

М.П.

Раздел 4.2

Выписка из Единого государственного реестра недвижимости об объекте недвижимости
Сведения о частях земельного участка

Земельный участок				
(вид объекта недвижимости)				
Лист № __ Раздела <u>4.2</u>		Всего листов раздела <u>4.2</u> : __		Всего разделов: __
30.09.2021 № 99/2021/420817999				
Кадастровый номер:			02:22:000000:4067	
Номер точки	Координаты, м		Описание закрепления на местности	Средняя квадратическая погрешность определения координат характерных точек границы части земельного участка, м
	X	Y		
1	2	3	4	5
476	729087.02	1286324.51	данные отсутствуют	данные отсутствуют
477	729034.23	1286273.38	данные отсутствуют	данные отсутствуют
477	729034.23	1286273.38	данные отсутствуют	данные отсутствуют
478	729034.23	1286275.62	данные отсутствуют	данные отсутствуют
478	729034.23	1286275.62	данные отсутствуют	данные отсутствуют
479	729036.47	1286275.62	данные отсутствуют	данные отсутствуют
479	729036.47	1286275.62	данные отсутствуют	данные отсутствуют
480	729036.47	1286273.38	данные отсутствуют	данные отсутствуют
480	729036.47	1286273.38	данные отсутствуют	данные отсутствуют
481	728743.74	1286116.23	данные отсутствуют	данные отсутствуют
482	728743.74	1286117.69	данные отсутствуют	данные отсутствуют
482	728743.74	1286117.69	данные отсутствуют	данные отсутствуют
483	728745.98	1286117.69	данные отсутствуют	данные отсутствуют
483	728745.98	1286117.69	данные отсутствуют	данные отсутствуют
484	728745.98	1286117.43	данные отсутствуют	данные отсутствуют
485	728799.33	1286146.02	данные отсутствуют	данные отсутствуют
486	728806.43	1286171.04	данные отсутствуют	данные отсутствуют
Государственный регистратор			ФГИС ЕГРН	
полное наименование должности			подпись	
			инициалы, фамилия	

М.П.

Выписка из Единого государственного реестра недвижимости об объекте недвижимости
Сведения о частях земельного участка

Земельный участок				
(вид объекта недвижимости)				
Лист № __ Раздела <u>4.2</u>		Всего листов раздела <u>4.2</u> : __		Всего разделов: __
30.09.2021 № 99/2021/420817999				
Кадастровый номер:			02:22:000000:4067	
Номер точки	Координаты, м		Описание закрепления на местности	Средняя квадратическая погрешность определения координат характерных точек границы части земельного участка, м
	X	Y		
1	2	3	4	5
486	728806.43	1286171.04	данные отсутствуют	данные отсутствуют
486	728806.43	1286171.04	данные отсутствуют	данные отсутствуют
487	728820.44	1286209.51	данные отсутствуют	данные отсутствуют
488	728607.42	1286095.36	данные отсутствуют	данные отсутствуют
489	728679.75	1286081.94	данные отсутствуют	данные отсутствуют
490	728650.76	1286092.15	данные отсутствуют	данные отсутствуют
490	728650.76	1286092.15	данные отсутствуют	данные отсутствуют
491	728650.75	1286094.3	данные отсутствуют	данные отсутствуют
492	728652.9	1286094.31	данные отсутствуют	данные отсутствуют
492	728652.9	1286094.31	данные отсутствуют	данные отсутствуют
493	728652.9	1286092.14	данные отсутствуют	данные отсутствуют
493	728652.9	1286092.14	данные отсутствуют	данные отсутствуют
494	731209.41	1287312.21	данные отсутствуют	данные отсутствуют
494	731209.41	1287312.21	данные отсутствуют	данные отсутствуют
495	731259.04	1287333.8	данные отсутствуют	данные отсутствуют
495	731259.04	1287333.8	данные отсутствуют	данные отсутствуют
496	731310.84	1287376.96	данные отсутствуют	данные отсутствуют
Государственный регистратор				ФГИС ЕГРН
полное наименование должности			подпись	инициалы, фамилия

М.П.

Выписка из Единого государственного реестра недвижимости об объекте недвижимости
Сведения о частях земельного участка

Земельный участок				
(вид объекта недвижимости)				
Лист № __ Раздела <u>4.2</u>		Всего листов раздела <u>4.2</u> : __		Всего разделов: __
30.09.2021 № 99/2021/420817999				
Кадастровый номер:			02:22:000000:4067	
Номер точки	Координаты, м		Описание закрепления на местности	Средняя квадратическая погрешность определения координат характерных точек границы части земельного участка, м
	X	Y		
1	2	3	4	5
496	731310.84	1287376.96	данные отсутствуют	данные отсутствуют
497	731313.04	1287377.47	данные отсутствуют	данные отсутствуют
498	731317	1287443.08	данные отсутствуют	данные отсутствуют
499	731303.61	1287558.98	данные отсутствуют	данные отсутствуют
500	731293.46	1287373.56	данные отсутствуют	данные отсутствуют
501	731177.7	1287300.26	данные отсутствуют	данные отсутствуют
502	731085.31	1284405.01	данные отсутствуют	данные отсутствуют
503	731064.23	1284434	данные отсутствуют	данные отсутствуют
503	731064.23	1284434	данные отсутствуют	данные отсутствуют
504	730998.56	1284466.29	данные отсутствуют	данные отсутствуют
505	731001.26	1284463.84	данные отсутствуют	данные отсутствуют
506	731071.87	1284418.72	данные отсутствуют	данные отсутствуют
507	730559.17	1286859.11	данные отсутствуют	данные отсутствуют
508	730583.55	1286871.96	данные отсутствуют	данные отсутствуют
508	730583.55	1286871.96	данные отсутствуют	данные отсутствуют
509	730658.28	1286924.17	данные отсутствуют	данные отсутствуют
510	730564.18	1286865.31	данные отсутствуют	данные отсутствуют
Государственный регистратор				ФГИС ЕГРН
полное наименование должности			подпись	инициалы, фамилия

М.П.

Земельный участок				
(вид объекта недвижимости)				
Лист № __ Раздела <u>4.2</u>		Всего листов раздела <u>4.2</u> : __		Всего разделов: __
30.09.2021 № 99/2021/420817999				
Кадастровый номер:			02:22:000000:4067	
Номер точки	Координаты, м		Описание закрепления на местности	Средняя квадратическая погрешность определения координат характерных точек границы части земельного участка, м
	X	Y		
1	2	3	4	5
511	730566.88	1285004.4	данные отсутствуют	данные отсутствуют
512	730574.84	1285005.28	данные отсутствуют	данные отсутствуют
512	730574.84	1285005.28	данные отсутствуют	данные отсутствуют
513	730583.83	1285017.27	данные отсутствуют	данные отсутствуют
514	730539.08	1285161.92	данные отсутствуют	данные отсутствуют
515	730532.53	1285239.13	данные отсутствуют	данные отсутствуют
516	730514.77	1285212.16	данные отсутствуют	данные отсутствуют
517	730519.36	1285158.07	данные отсутствуют	данные отсутствуют
518	730411.33	1286644.32	данные отсутствуют	данные отсутствуют
519	730441.65	1286681.85	данные отсутствуют	данные отсутствуют
520	730410.55	1286674.99	данные отсутствуют	данные отсутствуют
521	730403.8	1286666.63	данные отсутствуют	данные отсутствуют
522	730403.8	1286593.84	данные отсутствуют	данные отсутствуют
522	730403.8	1286593.84	данные отсутствуют	данные отсутствуют
523	730424.38	1286542.39	данные отсутствуют	данные отсутствуют
524	730058.82	1289460.62	данные отсутствуют	данные отсутствуют
525	730066.42	1289467.66	данные отсутствуют	данные отсутствуют
Государственный регистратор			ФГИС ЕГРН	
полное наименование должности			подпись	
			инициалы, фамилия	

М.П.

Земельный участок				
(вид объекта недвижимости)				
Лист № __ Раздела <u>4.2</u>		Всего листов раздела <u>4.2</u> : __		Всего разделов: __
30.09.2021 № 99/2021/420817999				
Кадастровый номер:			02:22:000000:4067	
Номер точки	Координаты, м		Описание закрепления на местности	Средняя квадратическая погрешность определения координат характерных точек границы части земельного участка, м
	X	Y		
1	2	3	4	5
526	730042.59	1289490.84	данные отсутствуют	данные отсутствуют
527	730017.41	1289498.81	данные отсутствуют	данные отсутствуют
528	730013.29	1289486.82	данные отсутствуют	данные отсутствуют
529	730049.17	1289472.98	данные отсутствуют	данные отсутствуют
530	730048.94	1289475.97	данные отсутствуют	данные отсутствуют
531	730051.93	1289476.2	данные отсутствуют	данные отсутствуют
532	730052.16	1289473.2	данные отсутствуют	данные отсутствуют
533	730049.42	1289469.59	данные отсутствуют	данные отсутствуют
534	730049.2	1289472.58	данные отсутствуют	данные отсутствуют
535	730052.19	1289472.8	данные отсутствуют	данные отсутствуют
536	730052.41	1289469.81	данные отсутствуют	данные отсутствуют
537	729854.9	1284612.18	данные отсутствуют	данные отсутствуют
538	729910.08	1284631.7	данные отсутствуют	данные отсутствуют
539	729906.8	1284639.6	данные отсутствуют	данные отсутствуют
540	729847.77	1284623.89	данные отсутствуют	данные отсутствуют
541	729849.41	1284619.72	данные отсутствуют	данные отсутствуют
542	729844.26	1284639.15	данные отсутствуют	данные отсутствуют
Государственный регистратор			ФГИС ЕГРН	
полное наименование должности			подпись	
			инициалы, фамилия	

М.П.

Выписка из Единого государственного реестра недвижимости об объекте недвижимости
Сведения о частях земельного участка

Земельный участок				
(вид объекта недвижимости)				
Лист № __ Раздела <u>4.2</u>		Всего листов раздела <u>4.2</u> : __		Всего разделов: __
30.09.2021 № 99/2021/420817999				
Кадастровый номер:			02:22:000000:4067	
Номер точки	Координаты, м		Описание закрепления на местности	Средняя квадратическая погрешность определения координат характерных точек границы части земельного участка, м
	X	Y		
1	2	3	4	5
543	729837.96	1284636.06	данные отсутствуют	данные отсутствуют
544	729847.31	1284624.72	данные отсутствуют	данные отсутствуют
545	729803.37	1284590.47	данные отсутствуют	данные отсутствуют
546	729849.11	1284609.96	данные отсутствуют	данные отсутствуют
547	729843.79	1284617.25	данные отсутствуют	данные отсутствуют
548	729842.2	1284621.4	данные отсутствуют	данные отсутствуют
549	729832.39	1284633.33	данные отсутствуют	данные отсутствуют
550	729825.15	1284629.77	данные отсутствуют	данные отсутствуют
551	729827.46	1284617.81	данные отсутствуют	данные отсутствуют
552	729834.89	1284618.29	данные отсутствуют	данные отсутствуют
553	729834.53	1284620.26	данные отсутствуют	данные отсутствуют
554	729836.64	1284620.65	данные отсутствуют	данные отсутствуют
555	729836.2	1284622.99	данные отсутствуют	данные отсутствуют
556	729838.17	1284623.36	данные отсутствуют	данные отсутствуют
557	729838.61	1284621.03	данные отсутствуют	данные отсутствуют
558	729840.96	1284621.47	данные отсутствуют	данные отсутствуют
559	729841.34	1284619.51	данные отсутствуют	данные отсутствуют
Государственный регистратор				ФГИС ЕГРН
полное наименование должности			подпись	инициалы, фамилия

М.П.

Выписка из Единого государственного реестра недвижимости об объекте недвижимости
Сведения о частях земельного участка

Земельный участок				
(вид объекта недвижимости)				
Лист № __ Раздела <u>4.2</u>		Всего листов раздела <u>4.2</u> : __		Всего разделов: __
30.09.2021 № 99/2021/420817999				
Кадастровый номер:			02:22:000000:4067	
Номер точки	Координаты, м		Описание закрепления на местности	Средняя квадратическая погрешность определения координат характерных точек границы части земельного участка, м
	X	Y		
1	2	3	4	5
560	729840.2	1284615.13	данные отсутствуют	данные отсутствуют
561	729839.5	1284617.05	данные отсутствуют	данные отсутствуют
562	729841.28	1284617.7	данные отсутствуют	данные отсутствуют
563	729841.99	1284615.79	данные отсутствуют	данные отсутствуют
564	729837.62	1284613.55	данные отсутствуют	данные отсутствуют
565	729836.75	1284615.68	данные отсутствуют	данные отсутствуют
566	729838.53	1284616.41	данные отсутствуют	данные отсутствуют
567	729839.4	1284614.28	данные отсутствуют	данные отсутствуют
568	729833.76	1284611.88	данные отсутствуют	данные отсутствуют
569	729832.94	1284613.92	данные отсутствуют	данные отсутствуют
570	729834.8	1284614.67	данные отсутствуют	данные отсутствуют
571	729835.62	1284612.63	данные отсутствуют	данные отсутствуют
572	729549.25	1289936.15	данные отсутствуют	данные отсутствуют
573	729539.29	1289980.47	данные отсутствуют	данные отсутствуют
574	729533.42	1289986.17	данные отсутствуют	данные отсутствуют
575	729545.75	1289933.52	данные отсутствуют	данные отсутствуют
576	728907.3	1290561.22	данные отсутствуют	данные отсутствуют
Государственный регистратор				ФГИС ЕГРН
полное наименование должности			подпись	инициалы, фамилия

М.П.

Земельный участок				
(вид объекта недвижимости)				
Лист № ___ Раздела 4.2		Всего листов раздела 4.2 : ___		Всего разделов: ___
30.09.2021 № 99/2021/420817999				
Кадастровый номер:			02:22:000000:4067	
Номер точки	Координаты, м		Описание закрепления на местности	Средняя квадратическая погрешность определения координат характерных точек границы части земельного участка, м
	X	Y		
1	2	3	4	5
577	728908.08	1290563.64	данные отсутствуют	данные отсутствуют
578	728883.95	1290560.27	данные отсутствуют	данные отсутствуют
579	728670.21	1284597.56	данные отсутствуют	данные отсутствуют
580	728905.62	1284666.4	данные отсутствуют	данные отсутствуют
581	728947.24	1284674.34	данные отсутствуют	данные отсутствуют
582	728871.98	1284664.44	данные отсутствуют	данные отсутствуют
582	728871.98	1284664.44	данные отсутствуют	данные отсутствуют
583	728733.15	1284622.81	данные отсутствуют	данные отсутствуют
583	728733.15	1284622.81	данные отсутствуют	данные отсутствуют
584	728670.73	1284604.49	данные отсутствуют	данные отсутствуют
584	728670.73	1284604.49	данные отсутствуют	данные отсутствуют
585	728769.42	1290380.43	данные отсутствуют	данные отсутствуют
585	728769.42	1290380.43	данные отсутствуют	данные отсутствуют
586	728798.87	1290399.62	данные отсутствуют	данные отсутствуют
587	728799.73	1290472.34	данные отсутствуют	данные отсутствуют
588	728802.44	1290548.9	данные отсутствуют	данные отсутствуют
589	728782.31	1290546.1	данные отсутствуют	данные отсутствуют
Государственный регистратор			ФГИС ЕГРН	
полное наименование должности			подпись	
			инициалы, фамилия	

М.П.

Раздел 4.2

Выписка из Единого государственного реестра недвижимости об объекте недвижимости
Сведения о частях земельного участка

Земельный участок				
(вид объекта недвижимости)				
Лист № ___ Раздела 4.2		Всего листов раздела 4.2 : ___		Всего разделов: ___
30.09.2021 № 99/2021/420817999				
Кадастровый номер:			02:22:000000:4067	
Номер точки	Координаты, м		Описание закрепления на местности	Средняя квадратическая погрешность определения координат характерных точек границы части земельного участка, м
	X	Y		
1	2	3	4	5
590	728779.74	1290472.9	данные отсутствуют	данные отсутствуют
591	728777.37	1290389.19	данные отсутствуют	данные отсутствуют
592	728593.43	1290476.8	данные отсутствуют	данные отсутствуют
593	728570.15	1290465.75	данные отсутствуют	данные отсутствуют
594	728769.47	1290370.88	данные отсутствуют	данные отсутствуют
595	728847.13	1286282.79	данные отсутствуют	данные отсутствуют
596	729066.82	1286895.71	данные отсутствуют	данные отсутствуют
597	728898.78	1289009.75	данные отсутствуют	данные отсутствуют
598	728859.97	1289097.87	данные отсутствуют	данные отсутствуют
599	728877.75	1289056.09	данные отсутствуют	данные отсутствуют
600	733622.69	1288698.56	данные отсутствуют	данные отсутствуют
601	734075.64	1288938.17	данные отсутствуют	данные отсутствуют
602	734683.78	1289266.15	данные отсутствуют	данные отсутствуют
603	734673.09	1289312.64	данные отсутствуют	данные отсутствуют
604	734540.38	1289241.07	данные отсутствуют	данные отсутствуют
605	734538.14	1289239.86	данные отсутствуют	данные отсутствуют
606	734329.84	1289127.52	данные отсутствуют	данные отсутствуют
Государственный регистратор			ФГИС ЕГРН	
полное наименование должности			подпись	
			инициалы, фамилия	

М.П.

Земельный участок				
(вид объекта недвижимости)				
Лист № _____ Раздела 4.2		Всего листов раздела 4.2 : _____		Всего разделов: _____
30.09.2021 № 99/2021/420817999				
Кадастровый номер:			02:22:000000:4067	
Номер точки	Координаты, м		Описание закрепления на местности	Средняя квадратическая погрешность определения координат характерных точек границы части земельного участка, м
	X	Y		
1	2	3	4	5
607	734328.38	1289126.73	данные отсутствуют	данные отсутствуют
608	734054.07	1288978.79	данные отсутствуют	данные отсутствуют
609	733902.35	1288898.53	данные отсутствуют	данные отсутствуют
610	733902.02	1288898.36	данные отсутствуют	данные отсутствуют
611	733694.31	1288788.49	данные отсутствуют	данные отсутствуют
612	733692.07	1288787.3	данные отсутствуют	данные отсутствуют
613	733601.1	1288739.18	данные отсутствуют	данные отсутствуют
614	733584.71	1288730.45	данные отсутствуют	данные отсутствуют
615	733577.75	1288726.74	данные отсутствуют	данные отсутствуют
616	733477.89	1288673.57	данные отсутствуют	данные отсутствуют
617	733476.01	1288672.57	данные отсутствуют	данные отсутствуют
618	733270.29	1288563.02	данные отсутствуют	данные отсутствуют
619	733268.65	1288562.15	данные отсутствуют	данные отсутствуют
620	733187.76	1288519.08	данные отсутствуют	данные отсутствуют
621	733229.34	1288489.1	данные отсутствуют	данные отсутствуют
622	734065.22	1288960.42	данные отсутствуют	данные отсутствуют
623	730717.92	1287147.47	данные отсутствуют	данные отсутствуют
Государственный регистратор				ФГИС ЕГРН
полное наименование должности			подпись	инициалы, фамилия

М.П.

Земельный участок				
(вид объекта недвижимости)				
Лист № _____ Раздела 4.2		Всего листов раздела 4.2 : _____		Всего разделов: _____
30.09.2021 № 99/2021/420817999				
Кадастровый номер:			02:22:000000:4067	
Номер точки	Координаты, м		Описание закрепления на местности	Средняя квадратическая погрешность определения координат характерных точек границы части земельного участка, м
	X	Y		
1	2	3	4	5
624	730912.74	1287252.53	данные отсутствуют	данные отсутствуют
625	731101.95	1287353.53	данные отсутствуют	данные отсутствуют
626	731261.09	1287436.19	данные отсутствуют	данные отсутствуют
627	731311.12	1287463.25	данные отсутствуют	данные отсутствуют
628	731308.1	1287513.91	данные отсутствуют	данные отсутствуют
629	731239.71	1287476.92	данные отсутствуют	данные отсутствуют
630	731185.02	1287448.51	данные отсутствуют	данные отсутствуют
631	731182.78	1287447.35	данные отсутствуют	данные отсутствуют
632	731080.63	1287394.29	данные отсутствуют	данные отсутствуют
633	730891.04	1287293.09	данные отсутствуют	данные отсутствуют
634	730742.55	1287213.01	данные отсутствуют	данные отсутствуют
635	730741.27	1287212.32	данные отсутствуют	данные отсутствуют
636	730696.23	1287188.03	данные отсутствуют	данные отсутствуют
637	730519.64	1287093.49	данные отсутствуют	данные отсутствуют
638	730518.89	1287093.09	данные отсутствуют	данные отсутствуют
639	730325.88	1286989.76	данные отсутствуют	данные отсутствуют
640	730335.37	1286951.81	данные отсутствуют	данные отсутствуют
Государственный регистратор				ФГИС ЕГРН
полное наименование должности			подпись	инициалы, фамилия

М.П.

Земельный участок				
(вид объекта недвижимости)				
Лист № _____ Раздела <u>4.2</u>		Всего листов раздела <u>4.2</u> : _____		Всего разделов: _____
30.09.2021 № 99/2021/420817999				
Кадастровый номер:			02:22:000000:4067	
Номер точки	Координаты, м		Описание закрепления на местности	Средняя квадратическая погрешность определения координат характерных точек границы части земельного участка, м
	X	Y		
1	2	3	4	5
641	730338.56	1286944.37	данные отсутствуют	данные отсутствуют
642	731251.8	1287457.19	данные отсутствуют	данные отсутствуют
643	731093.24	1287372.43	данные отсутствуют	данные отсутствуют
644	730903.55	1287271.25	данные отсутствуют	данные отсутствуют
645	730709.16	1287167.08	данные отсутствуют	данные отсутствуют
646	730487.87	1287048.99	данные отсутствуют	данные отсутствуют
647	728873.81	1286161.81	данные отсутствуют	данные отсутствуют
648	729490.06	1286491.6	данные отсутствуют	данные отсутствуют
649	729718.02	1286612.97	данные отсутствуют	данные отсутствуют
650	729718.44	1286617.32	данные отсутствуют	данные отсутствуют
651	729719.03	1286623.73	данные отсутствуют	данные отсутствуют
652	729719.48	1286628.01	данные отсутствуют	данные отсутствуют
653	729670.04	1286639.53	данные отсутствуют	данные отсутствуют
654	729468.42	1286532.19	данные отсутствуют	данные отсутствуют
655	728901.99	1286229.06	данные отсутствуют	данные отсутствуют
656	729480.63	1286510.83	данные отсутствуют	данные отсутствуют
657	728757.71	1286097.85	данные отсутствуют	данные отсутствуют
Государственный регистратор			ФГИС ЕГРН	
полное наименование должности			подпись	
			инициалы, фамилия	

М.П.

Раздел 4.2

Земельный участок				
(вид объекта недвижимости)				
Лист № _____ Раздела <u>4.2</u>		Всего листов раздела <u>4.2</u> : _____		Всего разделов: _____
30.09.2021 № 99/2021/420817999				
Кадастровый номер:			02:22:000000:4067	
Номер точки	Координаты, м		Описание закрепления на местности	Средняя квадратическая погрешность определения координат характерных точек границы части земельного участка, м
	X	Y		
1	2	3	4	5
658	728790.86	1286116.14	данные отсутствуют	данные отсутствуют
659	728809.27	1286178.84	данные отсутствуют	данные отсутствуют
660	728736.04	1286138.43	данные отсутствуют	данные отсутствуют
661	728652.53	1286094.31	данные отсутствуют	данные отсутствуют
662	728650.75	1286093.37	данные отсутствуют	данные отсутствуют
663	728642.29	1286088.9	данные отсутствуют	данные отсутствуют
664	728715.17	1286075.37	данные отсутствуют	данные отсутствуют
665	728743.74	1286115.45	данные отсутствуют	данные отсутствуют
666	728745.98	1286115.45	данные отсутствуют	данные отсутствуют
667	728988.64	1290516.13	данные отсутствуют	данные отсутствуют
667	728988.64	1290516.13	данные отсутствуют	данные отсутствуют
668	728967.29	1290502.22	данные отсутствуют	данные отсутствуют
669	729022.41	1290449.23	данные отсутствуют	данные отсутствуют
670	729215.65	1290262.62	данные отсутствуют	данные отсутствуют
671	729444.66	1290058.27	данные отсутствуют	данные отсутствуют
672	729483.47	1290034.76	данные отсутствуют	данные отсутствуют
673	728984.21	1290520.46	данные отсутствуют	данные отсутствуют
Государственный регистратор			ФГИС ЕГРН	
полное наименование должности			подпись	
			инициалы, фамилия	

М.П.

Земельный участок				
(вид объекта недвижимости)				
Лист № _____ Раздела 4.2		Всего листов раздела 4.2 : _____		Всего разделов: _____
30.09.2021 № 99/2021/420817999				
Кадастровый номер:			02:22:000000:4067	
Номер точки	Координаты, м		Описание закрепления на местности	Средняя квадратическая погрешность определения координат характерных точек границы части земельного участка, м
	X	Y		
1	2	3	4	5
673	728984.21	1290520.46	данные отсутствуют	данные отсутствуют
674	728986.73	1290522.1	данные отсутствуют	данные отсутствуют
674	728986.73	1290522.1	данные отсутствуют	данные отсутствуют
675	728957.67	1290546.19	данные отсутствуют	данные отсутствуют
675	728957.67	1290546.19	данные отсутствуют	данные отсутствуют
676	728932.51	1290567.06	данные отсутствуют	данные отсутствуют
676	728932.51	1290567.06	данные отсутствуют	данные отсутствуют
677	728903.98	1290563.07	данные отсутствуют	данные отсутствуют
678	728962.82	1290506.51	данные отсутствуют	данные отсутствуют
679	727019.86	1289020.01	данные отсутствуют	данные отсутствуют
680	727019.86	1289024.01	данные отсутствуют	данные отсутствуют
681	727015.86	1289024.01	данные отсутствуют	данные отсутствуют
682	727015.86	1289020.01	данные отсутствуют	данные отсутствуют
683	730039.01	1289379.89	данные отсутствуют	данные отсутствуют
684	730125.33	1289410.35	данные отсутствуют	данные отсутствуют
685	730096.19	1289438.7	данные отсутствуют	данные отсутствуют
686	730093.61	1289437.67	данные отсутствуют	данные отсутствуют
Государственный регистратор			ФГИС ЕГРН	
полное наименование должности			подпись	
			инициалы, фамилия	

М.П.

Земельный участок				
(вид объекта недвижимости)				
Лист № _____ Раздела 4.2		Всего листов раздела 4.2 : _____		Всего разделов: _____
30.09.2021 № 99/2021/420817999				
Кадастровый номер:			02:22:000000:4067	
Номер точки	Координаты, м		Описание закрепления на местности	Средняя квадратическая погрешность определения координат характерных точек границы части земельного участка, м
	X	Y		
1	2	3	4	5
687	730077.53	1289432.15	данные отсутствуют	данные отсутствуют
688	730072.81	1289425.58	данные отсутствуют	данные отсутствуют
689	730073.28	1289425.18	данные отсутствуют	данные отсутствуют
690	730073.44	1289424.99	данные отсутствуют	данные отсутствуют
691	730073.59	1289424.78	данные отсутствуют	данные отсутствуют
692	730073.72	1289424.58	данные отсутствуют	данные отсутствуют
693	730073.83	1289424.35	данные отсутствуют	данные отсутствуют
694	730073.92	1289424.13	данные отсутствуют	данные отсутствуют
695	730074	1289423.89	данные отсутствуют	данные отсутствуют
696	730074.05	1289423.65	данные отсутствуют	данные отсутствуют
697	730074.08	1289423.41	данные отсутствуют	данные отсутствуют
698	730074.1	1289423.15	данные отсутствуют	данные отсутствуют
699	730074.09	1289422.91	данные отсутствуют	данные отсутствуют
700	730074.06	1289422.66	данные отсутствуют	данные отсутствуют
701	730074.02	1289422.42	данные отсутствуют	данные отсутствуют
702	730073.95	1289422.18	данные отсутствуют	данные отсутствуют
703	730073.86	1289421.95	данные отсутствуют	данные отсутствуют
Государственный регистратор			ФГИС ЕГРН	
полное наименование должности			подпись	
			инициалы, фамилия	

М.П.

Земельный участок				
(вид объекта недвижимости)				
Лист №		Раздела 4.2		Всего листов раздела 4.2 : ____
				Всего разделов: ____
				Всего листов выписки: ____
30.09.2021 № 99/2021/420817999				
Кадастровый номер:				02:22:000000:4067
Номер точки	Координаты, м		Описание закрепления на местности	Средняя квадратическая погрешность определения координат характерных точек границы части земельного участка, м
	X	Y		
1	2	3	4	5
704	730068.28	1289408.74	данные отсутствуют	данные отсутствуют
705	730068.19	1289408.54	данные отсутствуют	данные отсутствуют
706	730068.07	1289408.34	данные отсутствуют	данные отсутствуют
707	730067.93	1289408.11	данные отсутствуют	данные отсутствуют
708	730067.78	1289407.94	данные отсутствуют	данные отсутствуют
709	730067.61	1289407.74	данные отсутствуют	данные отсутствуют
710	728907.88	1288989.77	данные отсутствуют	данные отсутствуют
711	729301.48	1289145.98	данные отсутствуют	данные отсутствуют
712	729916.26	1289372.74	данные отсутствуют	данные отсутствуют
713	729972.36	1289356.37	данные отсутствуют	данные отсутствуют
714	730030.18	1289376.78	данные отсутствуют	данные отсутствуют
715	730030.05	1289377.2	данные отсутствуют	данные отсутствуют
716	730030.02	1289377.31	данные отсутствуют	данные отсутствуют
717	730029.96	1289377.55	данные отсутствуют	данные отсутствуют
718	730029.92	1289377.79	данные отсутствуют	данные отсутствуют
719	730029.9	1289378.03	данные отсутствуют	данные отсутствуют
720	730029.91	1289378.29	данные отсутствуют	данные отсутствуют
Государственный регистратор				ФГИС ЕГРН
полное наименование должности			подпись	инициалы, фамилия

М.П.

Раздел 4.2

Выписка из Единого государственного реестра недвижимости об объекте недвижимости
Сведения о частях земельного участка

Земельный участок				
(вид объекта недвижимости)				
Лист №		Раздела 4.2		Всего листов раздела 4.2 : ____
				Всего разделов: ____
				Всего листов выписки: ____
30.09.2021 № 99/2021/420817999				
Кадастровый номер:				02:22:000000:4067
Номер точки	Координаты, м		Описание закрепления на местности	Средняя квадратическая погрешность определения координат характерных точек границы части земельного участка, м
	X	Y		
1	2	3	4	5
721	730029.93	1289378.54	данные отсутствуют	данные отсутствуют
722	730029.97	1289378.78	данные отсутствуют	данные отсутствуют
723	730030.04	1289379.02	данные отсутствуют	данные отсутствуют
724	730030.12	1289379.25	данные отсутствуют	данные отсутствуют
725	730030.22	1289379.47	данные отсутствуют	данные отсутствуют
726	730030.34	1289379.7	данные отсутствуют	данные отсутствуют
727	730030.48	1289379.9	данные отсутствуют	данные отсутствуют
728	730030.64	1289380.1	данные отсутствуют	данные отсутствуют
729	730030.81	1289380.27	данные отсутствуют	данные отсутствуют
730	730062.99	1289411.62	данные отсутствуют	данные отсутствуют
731	730068.12	1289419.98	данные отсутствуют	данные отсутствуют
732	730050.69	1289400.3	данные отсутствуют	данные отсутствуют
733	730041.07	1289399.87	данные отсутствуют	данные отсутствуют
734	730021.15	1289412.79	данные отсутствуют	данные отсутствуют
735	729981.13	1289399.05	данные отсутствуют	данные отсутствуют
736	729964.97	1289393.28	данные отсутствуют	данные отсутствуют
737	729756.51	1289318.42	данные отсутствуют	данные отсутствуют
Государственный регистратор				ФГИС ЕГРН
полное наименование должности			подпись	инициалы, фамилия

М.П.

Выписка из Единого государственного реестра недвижимости об объекте недвижимости
Сведения о частях земельного участка

Земельный участок				
(вид объекта недвижимости)				
Лист №		Раздела 4.2		Всего листов раздела 4.2 : ____
				Всего разделов: ____
				Всего листов выписки: ____
30.09.2021 № 99/2021/420817999				
Кадастровый номер:			02:22:000000:4067	
Номер точки	Координаты, м		Описание закрепления на местности	Средняя квадратическая погрешность определения координат характерных точек границы части земельного участка, м
	X	Y		
1	2	3	4	5
738	729419.62	1289193.5	данные отсутствуют	данные отсутствуют
739	729092.18	1289072.42	данные отсутствуют	данные отсутствуют
740	728902.41	1289001.78	данные отсутствуют	данные отсутствуют
741	728065.86	1288560.62	данные отсутствуют	данные отсутствуют
742	728070.95	1288562.48	данные отсутствуют	данные отсутствуют
743	728214.49	1288614.93	данные отсутствуют	данные отсутствуют
744	728583.64	1288751.37	данные отсутствуют	данные отсутствуют
745	728620.64	1288799.32	данные отсутствуют	данные отсутствуют
746	728057.2	1288595.67	данные отсутствуют	данные отсутствуют
747	728057.3	1288595.21	данные отсутствуют	данные отсутствуют
748	727613.74	1288509.18	данные отсутствуют	данные отсутствуют
749	728034.53	1288662.11	данные отсутствуют	данные отсутствуют
750	728797.61	1288943.82	данные отсутствуют	данные отсутствуют
751	728798.78	1288962.84	данные отсутствуют	данные отсутствуют
752	728769.67	1288952.4	данные отсутствуют	данные отсутствуют
753	728607.88	1288891.31	данные отсутствуют	данные отсутствуют
754	728175.27	1288730.98	данные отсутствуют	данные отсутствуют
Государственный регистратор				ФГИС ЕГРН
полное наименование должности			подпись	инициалы, фамилия

М.П.

Раздел 4.2

Выписка из Единого государственного реестра недвижимости об объекте недвижимости
Сведения о частях земельного участка

Земельный участок				
(вид объекта недвижимости)				
Лист №		Раздела 4.2		Всего листов раздела 4.2 : ____
				Всего разделов: ____
				Всего листов выписки: ____
30.09.2021 № 99/2021/420817999				
Кадастровый номер:			02:22:000000:4067	
Номер точки	Координаты, м		Описание закрепления на местности	Средняя квадратическая погрешность определения координат характерных точек границы части земельного участка, м
	X	Y		
1	2	3	4	5
755	728095.27	1288702.64	данные отсутствуют	данные отсутствуют
756	727754.07	1288576.27	данные отсутствуют	данные отсутствуют
757	727648.29	1288538.67	данные отсутствуют	данные отсутствуют
758	727601.45	1288521.64	данные отсутствуют	данные отсутствуют
759	725937.75	1287900.08	данные отсутствуют	данные отсутствуют
760	727246.39	1288375.68	данные отсутствуют	данные отсутствуют
761	727237.3	1288388.39	данные отсутствуют	данные отсутствуют
762	727010.75	1288305.22	данные отсутствуют	данные отсутствуют
763	727001.5	1288301.75	данные отсутствуют	данные отсутствуют
764	726711.86	1288194.72	данные отсутствуют	данные отсутствуют
765	726082.83	1287962.83	данные отсутствуют	данные отсутствуют
766	725950.92	1287918.01	данные отсутствуют	данные отсутствуют
767	725946.75	1287916.57	данные отсутствуют	данные отсутствуют
768	728967.05	1290502.06	данные отсутствуют	данные отсутствуют
769	729022.42	1290448.03	данные отсутствуют	данные отсутствуют
770	729064.03	1290408.01	данные отсутствуют	данные отсутствуют
771	729113.94	1290359.67	данные отсутствуют	данные отсутствуют
Государственный регистратор				ФГИС ЕГРН
полное наименование должности			подпись	инициалы, фамилия

М.П.

Земельный участок				
(вид объекта недвижимости)				
Лист № __ Раздела <u>4.2</u>		Всего листов раздела <u>4.2</u> : __		Всего разделов: __
30.09.2021 № 99/2021/420817999				
Кадастровый номер:			02:22:000000:4067	
Номер точки	Координаты, м		Описание закрепления на местности	Средняя квадратическая погрешность определения координат характерных точек границы части земельного участка, м
	X	Y		
1	2	3	4	5
772	729164.63	1290310.68	данные отсутствуют	данные отсутствуют
773	729215.66	1290261.42	данные отсутствуют	данные отсутствуют
774	729261.87	1290217.44	данные отсутствуют	данные отсутствуют
775	729319.17	1290162.69	данные отсутствуют	данные отсутствуют
776	729371.28	1290114.18	данные отсутствуют	данные отсутствуют
777	729444.68	1290057.09	данные отсутствуют	данные отсутствуют
778	729483.09	1290031.76	данные отсутствуют	данные отсутствуют
779	729491.43	1290027.02	данные отсутствуют	данные отсутствуют
780	728905.47	1290563.28	данные отсутствуют	данные отсутствуют
781	728949.85	1290518.84	данные отсутствуют	данные отсутствуют
782	728962.62	1290506.38	данные отсутствуют	данные отсутствуют
783	731114.63	1284373.28	данные отсутствуют	данные отсутствуют
784	731148.9	1284333.58	данные отсутствуют	данные отсутствуют
785	731075.02	1284419.16	данные отсутствуют	данные отсутствуют
786	731070.09	1284425.94	данные отсутствуют	данные отсутствуют
787	731071.69	1284423.02	данные отсутствуют	данные отсутствуют
788	735100.21	1287522.36	данные отсутствуют	данные отсутствуют
Государственный регистратор			ФГИС ЕГРН	
полное наименование должности			подпись	
			инициалы, фамилия	

М.П.

Раздел 4.2

Выписка из Единого государственного реестра недвижимости об объекте недвижимости
Сведения о частях земельного участка

Земельный участок				
(вид объекта недвижимости)				
Лист № __ Раздела <u>4.2</u>		Всего листов раздела <u>4.2</u> : __		Всего разделов: __
30.09.2021 № 99/2021/420817999				
Кадастровый номер:			02:22:000000:4067	
Номер точки	Координаты, м		Описание закрепления на местности	Средняя квадратическая погрешность определения координат характерных точек границы части земельного участка, м
	X	Y		
1	2	3	4	5
789	735104.97	1287543.33	данные отсутствуют	данные отсутствуют
790	734934.37	1288261.18	данные отсутствуют	данные отсутствуют
790	734934.37	1288261.18	данные отсутствуют	данные отсутствуют
791	734928.24	1288284.92	данные отсутствуют	данные отсутствуют
791	734928.24	1288284.92	данные отсутствуют	данные отсутствуют
792	734924.06	1288285.12	данные отсутствуют	данные отсутствуют
792	734924.06	1288285.12	данные отсутствуют	данные отсутствуют
793	734899.35	1288282.06	данные отсутствуют	данные отсутствуют
794	734905.87	1288253.71	данные отсутствуют	данные отсутствуют
795	734921.1	1288182.22	данные отсутствуют	данные отсутствуют
796	734921.3	1288181.32	данные отсутствуют	данные отсутствуют
797	734939.81	1288101.65	данные отсутствуют	данные отсутствуют
798	734960.46	1288008.91	данные отсутствуют	данные отсутствуют
799	734960.67	1288008	данные отсутствуют	данные отсутствуют
800	734989.92	1287887.38	данные отсутствуют	данные отсутствуют
801	735021.64	1287746.23	данные отсутствуют	данные отсутствуют
802	735021.72	1287745.86	данные отсутствуют	данные отсутствуют
Государственный регистратор			ФГИС ЕГРН	
полное наименование должности			подпись	
			инициалы, фамилия	

М.П.

Выписка из Единого государственного реестра недвижимости об объекте недвижимости
Сведения о частях земельного участка

Земельный участок				
(вид объекта недвижимости)				
Лист № ___ Раздела 4.2		Всего листов раздела 4.2 : ___		Всего разделов: ___
30.09.2021 № 99/2021/420817999				
Кадастровый номер:			02:22:000000:4067	
Номер точки	Координаты, м		Описание закрепления на местности	Средняя квадратическая погрешность определения координат характерных точек границы части земельного участка, м
	X	Y		
1	2	3	4	5
803	735056.74	1287595.42	данные отсутствуют	данные отсутствуют
804	735074.33	1287520.58	данные отсутствуют	данные отсутствуют
805	735074.91	1287517.98	данные отсутствуют	данные отсутствуют
806	734916.1	1288331.96	данные отсутствуют	данные отсутствуют
806	734916.1	1288331.96	данные отсутствуют	данные отсутствуют
807	734755.82	1288952.84	данные отсутствуют	данные отсутствуют
808	734599.81	1289631.36	данные отсутствуют	данные отсутствуют
809	734478.21	1290259.66	данные отсутствуют	данные отсутствуют
810	734475.87	1290272.32	данные отсутствуют	данные отсутствуют
811	734472.51	1290283.7	данные отсутствуют	данные отсутствуют
812	734398.15	1290458.12	данные отсутствуют	данные отсутствуют
813	734408.82	1290414.12	данные отсутствуют	данные отсутствуют
814	734429.67	1290316.49	данные отсутствуют	данные отсутствуют
815	734429.99	1290315.1	данные отсутствуют	данные отсутствуют
816	734462.59	1290181.25	данные отсутствуют	данные отсутствуют
817	734486.88	1290072.78	данные отсутствуют	данные отсутствуют
818	734486.97	1290072.35	данные отсутствуют	данные отсутствуют
Государственный регистратор			ФГИС ЕГРН	
полное наименование должности			подпись	
			инициалы, фамилия	

М.П.

Выписка из Единого государственного реестра недвижимости об объекте недвижимости
Сведения о частях земельного участка

Земельный участок				
(вид объекта недвижимости)				
Лист № ___ Раздела 4.2		Всего листов раздела 4.2 : ___		Всего разделов: ___
30.09.2021 № 99/2021/420817999				
Кадастровый номер:			02:22:000000:4067	
Номер точки	Координаты, м		Описание закрепления на местности	Средняя квадратическая погрешность определения координат характерных точек границы части земельного участка, м
	X	Y		
1	2	3	4	5
819	734518.52	1289937	данные отсутствуют	данные отсутствуют
820	734547.22	1289806.73	данные отсутствуют	данные отсутствуют
821	734553.72	1289784.68	данные отсутствуют	данные отсутствуют
822	734593.76	1289603.79	данные отсутствуют	данные отсутствуют
823	734618.11	1289493.93	данные отсутствуют	данные отсутствуют
824	734618.3	1289493.13	данные отсутствуют	данные отсутствуют
825	734647.92	1289369.22	данные отсутствуют	данные отсутствуют
826	734674.45	1289258.47	данные отсутствуют	данные отсутствуют
827	734711.84	1289090.39	данные отсутствуют	данные отсутствуют
828	734711.98	1289089.8	данные отсутствуют	данные отсутствуют
829	734739.89	1288971.17	данные отсутствуют	данные отсутствуют
830	734777.24	1288801.43	данные отсутствуют	данные отсутствуют
831	734777.43	1288800.6	данные отсутствуют	данные отсутствуют
832	734804.5	1288686.83	данные отсутствуют	данные отсутствуют
833	734840.1	1288535.95	данные отсутствуют	данные отсутствуют
834	734840.15	1288535.72	данные отсутствуют	данные отсутствуют
835	734863.43	1288439.06	данные отсутствуют	данные отсутствуют
Государственный регистратор			ФГИС ЕГРН	
полное наименование должности			подпись	
			инициалы, фамилия	

М.П.

Земельный участок				
(вид объекта недвижимости)				
Лист № _____ Раздела 4.2		Всего листов раздела 4.2 : _____		Всего разделов: _____
30.09.2021 № 99/2021/420817999				
Кадастровый номер:			02:22:000000:4067	
Номер точки	Координаты, м		Описание закрепления на местности	Средняя квадратическая погрешность определения координат характерных точек границы части земельного участка, м
	X	Y		
1	2	3	4	5
836	734887.46	1288336.34	данные отсутствуют	данные отсутствуют
837	734889.19	1288327.85	данные отсутствуют	данные отсутствуют
838	734412.34	1288172.63	данные отсутствуют	данные отсутствуют
839	734450.06	1288177.27	данные отсутствуют	данные отсутствуют
840	734495.68	1288182.49	данные отсутствуют	данные отсутствуют
841	734496.88	1288182.65	данные отсутствуют	данные отсутствуют
842	734563.88	1288191.97	данные отсутствуют	данные отсутствуют
843	734611.67	1288197.4	данные отсутствуют	данные отсутствуют
844	734623.9	1288198.74	данные отсутствуют	данные отсутствуют
845	734625	1288198.87	данные отсутствуют	данные отсутствуют
846	734697.54	1288208.45	данные отсутствуют	данные отсутствуют
847	734747.92	1288213.75	данные отсутствуют	данные отсутствуют
848	734748.92	1288213.87	данные отсутствуют	данные отсутствуют
849	734797.85	1288220.02	данные отсутствуют	данные отсутствуют
850	734873.2	1288228.45	данные отсутствуют	данные отсутствуют
851	734873.78	1288228.52	данные отсутствуют	данные отсутствуют
852	734928.64	1288235.3	данные отсутствуют	данные отсутствуют
Государственный регистратор			ФГИС ЕГРН	
полное наименование должности			подпись	
			инициалы, фамилия	

М.П.

Земельный участок				
(вид объекта недвижимости)				
Лист № _____ Раздела 4.2		Всего листов раздела 4.2 : _____		Всего разделов: _____
30.09.2021 № 99/2021/420817999				
Кадастровый номер:			02:22:000000:4067	
Номер точки	Координаты, м		Описание закрепления на местности	Средняя квадратическая погрешность определения координат характерных точек границы части земельного участка, м
	X	Y		
1	2	3	4	5
853	734940.35	1288236.01	данные отсутствуют	данные отсутствуют
854	734867.64	1288278.14	данные отсутствуют	данные отсутствуют
855	734791.95	1288269.67	данные отсутствуют	данные отсутствуют
856	734742.69	1288263.48	данные отсутствуют	данные отсутствуют
857	734691.65	1288258.11	данные отсутствуют	данные отсутствуют
858	734618.45	1288248.44	данные отсутствуют	данные отсутствуют
859	734606.13	1288247.09	данные отсутствуют	данные отсутствуют
860	734557.61	1288241.58	данные отсутствуют	данные отсутствуют
861	734489.99	1288232.17	данные отсутствуют	данные отсутствуют
862	734432.33	1288225.47	данные отсутствуют	данные отсутствуют
863	734432.03	1288225.43	данные отсутствуют	данные отсутствуют
864	734409.54	1288172.25	данные отсутствуют	данные отсутствуют
865	734910.5	1288353.66	данные отсутствуют	данные отсутствуют
866	734903.81	1288352.72	данные отсутствуют	данные отсутствуют
867	734903.31	1288352.65	данные отсутствуют	данные отсутствуют
868	734844.87	1288343.83	данные отсутствуют	данные отсутствуют
869	734728.06	1288331.7	данные отсутствуют	данные отсутствуют
Государственный регистратор			ФГИС ЕГРН	
полное наименование должности			подпись	
			инициалы, фамилия	

М.П.

Выписка из Единого государственного реестра недвижимости об объекте недвижимости
Сведения о частях земельного участка

Земельный участок					
(вид объекта недвижимости)					
Лист №	Раздела 4.2		Всего листов раздела 4.2 : ____	Всего разделов: ____	Всего листов выписки: ____
30.09.2021 № 99/2021/420817999					
Кадастровый номер:			02:22:000000:4067		
Номер точки	Координаты, м		Описание закрепления на местности	Средняя квадратическая погрешность определения координат характерных точек границы части земельного участка, м	
	X	Y			
1	2	3	4	5	
870	734726.53	1288331.52	данные отсутствуют	данные отсутствуют	
871	734636.11	1288319.32	данные отсутствуют	данные отсутствуют	
872	734635.51	1288319.24	данные отсутствуют	данные отсутствуют	
873	734607.15	1288315.07	данные отсутствуют	данные отсутствуют	
874	734562.08	1288310.07	данные отсутствуют	данные отсутствуют	
875	734561.65	1288310.02	данные отсутствуют	данные отсутствуют	
876	734518.87	1288304.9	данные отсутствуют	данные отсутствуют	
877	734517.83	1288304.76	данные отсутствуют	данные отсутствуют	
878	734471.25	1288298.19	данные отсутствуют	данные отсутствуют	
879	734438.98	1288293.75	данные отсутствуют	данные отсутствуют	
880	734387.86	1288288.47	данные отсутствуют	данные отсутствуют	
881	734429.83	1288257.75	данные отсутствуют	данные отсутствуют	
882	731110.13	1287566.87	данные отсутствуют	данные отсутствуют	
883	730779.94	1287575.51	данные отсутствуют	данные отсутствуют	
884	730563.6	1287573.88	данные отсутствуют	данные отсутствуют	
885	730563.68	1287572.69	данные отсутствуют	данные отсутствуют	
886	730563.68	1287572.66	данные отсутствуют	данные отсутствуют	
Государственный регистратор				ФГИС ЕГРН	
полное наименование должности			подпись	инициалы, фамилия	

М.П.

Раздел 4.2

Выписка из Единого государственного реестра недвижимости об объекте недвижимости
Сведения о частях земельного участка

Земельный участок					
(вид объекта недвижимости)					
Лист №	Раздела 4.2		Всего листов раздела 4.2 : ____	Всего разделов: ____	Всего листов выписки: ____
30.09.2021 № 99/2021/420817999					
Кадастровый номер:			02:22:000000:4067		
Номер точки	Координаты, м		Описание закрепления на местности	Средняя квадратическая погрешность определения координат характерных точек границы части земельного участка, м	
	X	Y			
1	2	3	4	5	
887	730562.15	1287568.09	данные отсутствуют	данные отсутствуют	
888	730561.77	1287562.4	данные отсутствуют	данные отсутствуют	
889	730561.77	1287557.07	данные отсутствуют	данные отсутствуют	
890	730561.77	1287557.05	данные отсутствуют	данные отсутствуют	
891	730561.01	1287552.87	данные отсутствуют	данные отсутствуют	
892	730561.01	1287546.56	данные отсутствуют	данные отсутствуют	
893	730587.54	1287546.67	данные отсутствуют	данные отсутствуют	
894	730626.06	1287545.61	данные отсутствуют	данные отсутствуют	
895	730626.42	1287545.6	данные отсутствуют	данные отсутствуют	
896	730727.32	1287543.57	данные отсутствуют	данные отсутствуют	
897	730728.08	1287543.56	данные отсутствуют	данные отсутствуют	
898	730819.39	1287543.1	данные отсутствуют	данные отсутствуют	
899	730819.64	1287543.1	данные отсутствуют	данные отсутствуют	
900	730820	1287543.1	данные отсутствуют	данные отсутствуют	
901	730905.98	1287543.72	данные отсутствуют	данные отсутствуют	
902	731000.43	1287543.55	данные отсутствуют	данные отсутствуют	
903	731149.01	1287542.42	данные отсутствуют	данные отсутствуют	
Государственный регистратор				ФГИС ЕГРН	
полное наименование должности			подпись	инициалы, фамилия	

М.П.

Земельный участок				
(вид объекта недвижимости)				
Лист №		Раздела 4.2		Всего листов раздела 4.2 : ____
				Всего разделов: ____
				Всего листов выписки: ____
30.09.2021 № 99/2021/420817999				
Кадастровый номер:				02:22:000000-4067
Номер точки	Координаты, м		Описание закрепления на местности	Средняя квадратическая погрешность определения координат характерных точек границы части земельного участка, м
	X	Y		
1	2	3	4	5
904	731285.83	1287540.61	данные отсутствуют	данные отсутствуют
905	731309.38	1287539.37	данные отсутствуют	данные отсутствуют
906	731012.94	1284366.62	данные отсутствуют	данные отсутствуют
907	731030.34	1284374.6	данные отсутствуют	данные отсутствуют
908	731034.55	1284385.87	данные отсутствуют	данные отсутствуют
909	730886.38	1284482.16	данные отсутствуют	данные отсутствуют
910	730900.02	1284465.53	данные отсутствуют	данные отсутствуют
911	730942.64	1284422.87	данные отсутствуют	данные отсутствуют
912	730955.99	1284408.95	данные отсутствуют	данные отсутствуют
913	730956.02	1284401.41	данные отсутствуют	данные отсутствуют
914	730960.45	1284388.21	данные отсутствуют	данные отсутствуют
915	730971	1284377.88	данные отсутствуют	данные отсутствуют
916	730994.91	1284368.5	данные отсутствуют	данные отсутствуют
917	728432.47	1289970.97	данные отсутствуют	данные отсутствуют
918	728433.64	1289972.19	данные отсутствуют	данные отсутствуют
919	728432.25	1289971.82	данные отсутствуют	данные отсутствуют
920	728492.18	1289935.93	данные отсутствуют	данные отсутствуют
Государственный регистратор				ФГИС ЕГРН
полное наименование должности			подпись	инициалы, фамилия

М.П.

Раздел 4.2

Выписка из Единого государственного реестра недвижимости об объекте недвижимости
Сведения о частях земельного участка

Земельный участок				
(вид объекта недвижимости)				
Лист №		Раздела 4.2		Всего листов раздела 4.2 : ____
				Всего разделов: ____
				Всего листов выписки: ____
30.09.2021 № 99/2021/420817999				
Кадастровый номер:				02:22:000000-4067
Номер точки	Координаты, м		Описание закрепления на местности	Средняя квадратическая погрешность определения координат характерных точек границы части земельного участка, м
	X	Y		
1	2	3	4	5
921	728490.94	1289950.92	данные отсутствуют	данные отсутствуют
922	728466.15	1289929.06	данные отсутствуют	данные отсутствуют
923	728490.41	1289957.36	данные отсутствуют	данные отсутствуют
924	728487.65	1289990.84	данные отсутствуют	данные отсутствуют
925	728482.92	1290066.28	данные отсутствуют	данные отсутствуют
926	728476.86	1290159.57	данные отсутствуют	данные отсутствуют
927	728470.33	1290243.48	данные отсутствуют	данные отсутствуют
928	728465.99	1290285.99	данные отсутствуют	данные отсутствуют
929	728457.29	1290412.2	данные отсутствуют	данные отсутствуют
930	728407.93	1290401.27	данные отсутствуют	данные отсутствуют
931	728416.16	1290281.73	данные отсутствуют	данные отсутствуют
932	728420.53	1290239	данные отсутствуют	данные отсутствуют
933	728426.99	1290156.01	данные отсутствуют	данные отсутствуют
934	728433.02	1290063.07	данные отсутствуют	данные отсутствуют
935	728437.78	1289987.22	данные отсутствуют	данные отсутствуют
936	728438.62	1289977.04	данные отсутствуют	данные отсутствуют
937	728791	1290394.5	данные отсутствуют	данные отсутствуют
Государственный регистратор				ФГИС ЕГРН
полное наименование должности			подпись	инициалы, фамилия

М.П.

Выписка из Единого государственного реестра недвижимости об объекте недвижимости
Сведения о частях земельного участка

Земельный участок				
(вид объекта недвижимости)				
Лист № __ Раздела 4.2		Всего листов раздела 4.2 : __		Всего разделов: __
30.09.2021 № 99/2021/420817999				
Кадастровый номер:			02:22:000000:4067	
Номер точки	Координаты, м		Описание закрепления на местности	Средняя квадратическая погрешность определения координат характерных точек границы части земельного участка, м
	X	Y		
1	2	3	4	5
938	728800.95	1290470.59	данные отсутствуют	данные отсутствуют
939	728804.53	1290545.22	данные отсутствуют	данные отсутствуют
940	728766.94	1290542.92	данные отсутствуют	данные отсутствуют
941	728695.04	1290521.48	данные отсутствуют	данные отсутствуют
942	728702.47	1290507.07	данные отсутствуют	данные отсутствуют
943	728714.43	1290489.62	данные отсутствуют	данные отсутствуют
944	728751.92	1290491.91	данные отсутствуют	данные отсутствуют
945	728751.11	1290475.04	данные отсутствуют	данные отсутствуют
946	728739.8	1290388.53	данные отсутствуют	данные отсутствуют
947	728733.95	1290306.35	данные отсутствуют	данные отсутствуют
948	728740.06	1290201.74	данные отсутствуют	данные отсутствуют
949	728743.97	1290131.77	данные отсутствуют	данные отсутствуют
950	728745.18	1290100.55	данные отсутствуют	данные отсутствуют
951	728741.91	1290075	данные отсутствуют	данные отсутствуют
952	728770.88	1290071.3	данные отсутствуют	данные отсутствуют
953	728448.67	1289924.45	данные отсутствуют	данные отсутствуют
954	728444.47	1289925.52	данные отсутствуют	данные отсутствуют
Государственный регистратор			ФГИС ЕГРН	
полное наименование должности			подпись	
			инициалы, фамилия	

М.П.

Выписка из Единого государственного реестра недвижимости об объекте недвижимости
Сведения о частях земельного участка

Земельный участок				
(вид объекта недвижимости)				
Лист № __ Раздела 4.2		Всего листов раздела 4.2 : __		Всего разделов: __
30.09.2021 № 99/2021/420817999				
Кадастровый номер:			02:22:000000:4067	
Номер точки	Координаты, м		Описание закрепления на местности	Средняя квадратическая погрешность определения координат характерных точек границы части земельного участка, м
	X	Y		
1	2	3	4	5
955	728445.01	1289923.48	данные отсутствуют	данные отсутствуют
956	731012.89	1284366.77	данные отсутствуют	данные отсутствуют
957	731030.25	1284374.66	данные отсутствуют	данные отсутствуют
958	731034.4	1284385.91	данные отсутствуют	данные отсутствуют
959	730895.23	1284480.16	данные отсутствуют	данные отсутствуют
960	730906.84	1284466.49	данные отсутствуют	данные отсутствуют
961	730951.1	1284418.55	данные отсутствуют	данные отсутствуют
962	730956.59	1284412.06	данные отсутствуют	данные отсутствуют
963	730955.82	1284402.46	данные отсутствуют	данные отсутствуют
964	730960.58	1284388.28	данные отсутствуют	данные отсутствуют
965	730971.08	1284378.01	данные отсутствуют	данные отсутствуют
966	730994.95	1284368.65	данные отсутствуют	данные отсутствуют
967	728928.71	1284671.9	данные отсутствуют	данные отсутствуют
968	728670.23	1284597.75	данные отсутствуют	данные отсутствуют
969	728670.37	1284597.79	данные отсутствуют	данные отсутствуют
970	728715.33	1284610.78	данные отсутствуют	данные отсутствуют
971	728763.57	1284624.59	данные отсутствуют	данные отсутствуют
Государственный регистратор			ФГИС ЕГРН	
полное наименование должности			подпись	
			инициалы, фамилия	

М.П.

Земельный участок				
(вид объекта недвижимости)				
Лист № __ Раздела <u>4.2</u>		Всего листов раздела <u>4.2</u> : __		Всего разделов: __
30.09.2021 № 99/2021/420817999				
Кадастровый номер:			02:22:000000:4067	
Номер точки	Координаты, м		Описание закрепления на местности	Средняя квадратическая погрешность определения координат характерных точек границы части земельного участка, м
	X	Y		
1	2	3	4	5
972	728810.6	1284638.12	данные отсутствуют	данные отсутствуют
973	728858.72	1284651.86	данные отсутствуют	данные отсутствуют
974	728906.1	1284665.59	данные отсутствуют	данные отсутствуют
975	730531.77	1285237.96	данные отсутствуют	данные отсутствуют
976	730513.96	1285210.93	данные отсутствуют	данные отсутствуют
977	730518.31	1285156.85	данные отсутствуют	данные отсутствуют
978	730533.23	1285109.71	данные отсутствуют	данные отсутствуют
979	730550.6	1285054.97	данные отсутствуют	данные отсутствуют
980	730565.82	1285006.77	данные отсутствуют	данные отсутствуют
981	730566.59	1285004.36	данные отсутствуют	данные отсутствуют
982	730583.57	1285016.93	данные отсутствуют	данные отсутствуют
983	730569.67	1285061.01	данные отсутствуют	данные отсутствуют
984	730552.28	1285115.75	данные отсутствуют	данные отсутствуют
985	730538.04	1285160.72	данные отсутствуют	данные отсутствуют
986	730533.7	1285214.86	данные отсутствуют	данные отсутствуют
987	730441.56	1286681.83	данные отсутствуют	данные отсутствуют
988	730410.14	1286674.9	данные отсутствуют	данные отсутствуют
Государственный регистратор			ФГИС ЕГРН	
полное наименование должности			подпись	
			инициалы, фамилия	

М.П.

Земельный участок				
(вид объекта недвижимости)				
Лист № __ Раздела <u>4.2</u>		Всего листов раздела <u>4.2</u> : __		Всего разделов: __
30.09.2021 № 99/2021/420817999				
Кадастровый номер:			02:22:000000:4067	
Номер точки	Координаты, м		Описание закрепления на местности	Средняя квадратическая погрешность определения координат характерных точек границы части земельного участка, м
	X	Y		
1	2	3	4	5
989	730403.8	1286667.11	данные отсутствуют	данные отсутствуют
990	730423.41	1286544.81	данные отсутствуют	данные отсутствуют
991	730417.49	1286592.1	данные отсутствуют	данные отсутствуют
992	730410.69	1286643.91	данные отсутствуют	данные отсутствуют
993	731065.09	1284432.82	данные отсутствуют	данные отсутствуют
994	730999.93	1284476.57	данные отсутствуют	данные отсутствуют
995	731019.02	1284463.79	данные отсутствуют	данные отсутствуют
996	731019.18	1284463.68	данные отсутствуют	данные отсутствуют
997	731028.19	1284457.65	данные отсутствуют	данные отсутствуют
998	731307.22	1287496.38	данные отсутствуют	данные отсутствуют
999	731305.92	1287484.11	данные отсутствуют	данные отсутствуют
1000	731301.48	1287440.4	данные отсутствуют	данные отсутствуют
1001	731298.07	1287407.69	данные отсутствуют	данные отсутствуют
1002	731294.51	1287372.34	данные отсутствуют	данные отсутствуют
1003	731261.3	1287351.43	данные отсутствуют	данные отсутствуют
1004	731217.82	1287324.45	данные отсутствуют	данные отсутствуют
1005	731182.69	1287302.14	данные отсутствуют	данные отсутствуют
Государственный регистратор			ФГИС ЕГРН	
полное наименование должности			подпись	
			инициалы, фамилия	

М.П.

Выписка из Единого государственного реестра недвижимости об объекте недвижимости
Сведения о частях земельного участка

Земельный участок				
(вид объекта недвижимости)				
Лист №	Раздела 4.2	Всего листов раздела 4.2 : ____	Всего разделов: ____	Всего листов выписки: ____
30.09.2021 № 99/2021/420817999				
Кадастровый номер:			02:22:000000:4067	
Номер точки	Координаты, м		Описание закрепления на местности	Средняя квадратическая погрешность определения координат характерных точек границы части земельного участка, м
	X	Y		
1	2	3	4	5
1006	731315.16	1287377.95	данные отсутствуют	данные отсутствуют
1007	731317.95	1287405.66	данные отсутствуют	данные отсутствуют
1008	731320.57	1287430.82	данные отсутствуют	данные отсутствуют
1009	730560.12	1286859.61	данные отсутствуют	данные отсутствуют
1010	730644.43	1286914.49	данные отсутствуют	данные отсутствуют
1011	730614.37	1286895.81	данные отсутствуют	данные отсутствуют
1012	730564.28	1286864.8	данные отсутствуют	данные отсутствуют

Государственный регистратор		ФГИС ЕГРН
полное наименование должности	подпись	инициалы, фамилия

М.П.

Выписка из Единого государственного реестра недвижимости об объекте недвижимости
Сведения о частях земельного участка

Земельный участок				
(вид объекта недвижимости)				
Лист №	Раздела 4.2	Всего листов раздела 4.2 : ____	Всего разделов: ____	Всего листов выписки: ____
30.09.2021 № 99/2021/420817999				
Кадастровый номер:			02:22:000000:4067	
Сведения о характерных точках границы части (частей) земельного участка				
Учетный номер части: 13				
Система координат: МСК-05				
Зона №				
Номер точки	Координаты, м		Описание закрепления на местности	Средняя квадратическая погрешность определения координат характерных точек границы части земельного участка, м
	X	Y		
1	2	3	4	5
1	731033.86	1284341.07	данные отсутствуют	данные отсутствуют
2	731074.61	1284402.52	данные отсутствуют	данные отсутствуют
3	731071.75	1284411.74	данные отсутствуют	данные отсутствуют
4	731056.1	1284379.07	данные отсутствуют	данные отсутствуют
4	731056.1	1284379.07	данные отсутствуют	данные отсутствуют
5	731028.45	1284387.79	данные отсутствуют	данные отсутствуют
5	731028.45	1284387.79	данные отсутствуют	данные отсутствуют
5	731028.45	1284387.79	данные отсутствуют	данные отсутствуют
5	731028.45	1284387.79	данные отсутствуют	данные отсутствуют
6	731023.09	1284374.92	данные отсутствуют	данные отсутствуют
6	731023.09	1284374.92	данные отсутствуют	данные отсутствуют
6	731023.09	1284374.92	данные отсутствуют	данные отсутствуют
6	731023.09	1284374.92	данные отсутствуют	данные отсутствуют
7	730973.08	1284396.71	данные отсутствуют	данные отсутствуют
7	730973.08	1284396.71	данные отсутствуют	данные отсутствуют
7	730973.08	1284396.71	данные отсутствуют	данные отсутствуют

Государственный регистратор		ФГИС ЕГРН
полное наименование должности	подпись	инициалы, фамилия

М.П.

Выписка из Единого государственного реестра недвижимости об объекте недвижимости
Сведения о частях земельного участка

596

Земельный участок				
(вид объекта недвижимости)				
Лист № __ Раздела <u>4.2</u>		Всего листов раздела <u>4.2</u> : __		Всего разделов: __
30.09.2021 № 99/2021/420817999				
Кадастровый номер:			02:22:000000:4067	
Номер точки	Координаты, м		Описание закрепления на местности	Средняя квадратическая погрешность определения координат характерных точек границы части земельного участка, м
	X	Y		
1	2	3	4	5
8	730980.05	1284419.78	данные отсутствуют	данные отсутствуют
8	730980.05	1284419.78	данные отсутствуют	данные отсутствуют
8	730980.05	1284419.78	данные отсутствуют	данные отсутствуют
9	730904.73	1284478.01	данные отсутствуют	данные отсутствуют
9	730904.73	1284478.01	данные отсутствуют	данные отсутствуют
9	730904.73	1284478.01	данные отсутствуют	данные отсутствуют
10	730893.54	1284480.54	данные отсутствуют	данные отсутствуют
11	730902.08	1284473.92	данные отсутствуют	данные отсутствуют
12	730948.31	1284383.01	данные отсутствуют	данные отсутствуют
13	730867.97	1284543.06	данные отсутствуют	данные отсутствуют
13	730867.97	1284543.06	данные отсутствуют	данные отсутствуют
14	730782.34	1284587.3	данные отсутствуют	данные отсутствуют
15	730739.22	1284628.54	данные отсутствуют	данные отсутствуют
15	730739.22	1284628.54	данные отсутствуют	данные отсутствуют
16	730711.12	1284655.42	данные отсутствуют	данные отсутствуют
17	730662.63	1284688.7	данные отсутствуют	данные отсутствуют
18	730653	1284694.15	данные отсутствуют	данные отсутствуют
Государственный регистратор			ФГИС ЕГРН	
полное наименование должности			подпись	
			инициалы, фамилия	

М.П.

Раздел 4.2

Выписка из Единого государственного реестра недвижимости об объекте недвижимости
Сведения о частях земельного участка

Земельный участок				
(вид объекта недвижимости)				
Лист № __ Раздела <u>4.2</u>		Всего листов раздела <u>4.2</u> : __		Всего разделов: __
30.09.2021 № 99/2021/420817999				
Кадастровый номер:			02:22:000000:4067	
Номер точки	Координаты, м		Описание закрепления на местности	Средняя квадратическая погрешность определения координат характерных точек границы части земельного участка, м
	X	Y		
1	2	3	4	5
18	730653	1284694.15	данные отсутствуют	данные отсутствуют
19	730579.9	1284697.9	данные отсутствуют	данные отсутствуют
20	730559.28	1284746.63	данные отсутствуют	данные отсутствуют
20	730559.28	1284746.63	данные отсутствуют	данные отсутствуют
21	730384.96	1284761.63	данные отсутствуют	данные отсутствуют
21	730384.96	1284761.63	данные отсутствуют	данные отсутствуют
22	730055.06	1284711.02	данные отсутствуют	данные отсутствуют
22	730055.06	1284711.02	данные отсутствуют	данные отсутствуют
23	729977.76	1284691.97	данные отсутствуют	данные отсутствуют
24	730004.3	1284697.71	данные отсутствуют	данные отсутствуют
25	730178.93	1284723.96	данные отсутствуют	данные отсутствуют
26	730332.81	1284736.51	данные отсутствуют	данные отсутствуют
27	730488.78	1284745.86	данные отсутствуют	данные отсутствуют
28	730518.48	1284734.95	данные отсутствуют	данные отсутствуют
29	730561.66	1284697.42	данные отсутствуют	данные отсутствуют
30	730703.11	1284600.28	данные отсутствуют	данные отсутствуют
31	730847.05	1284512.17	данные отсутствуют	данные отсутствуют
Государственный регистратор			ФГИС ЕГРН	
полное наименование должности			подпись	
			инициалы, фамилия	

М.П.

576

Выписка из Единого государственного реестра недвижимости об объекте недвижимости
Сведения о частях земельного участка

Земельный участок				
(вид объекта недвижимости)				
Лист № _____ Раздела 4.2		Всего листов раздела 4.2 : _____		Всего разделов: _____
30.09.2021 № 99/2021/420817999				
Кадастровый номер:			02:22:000000:4067	
Номер точки	Координаты, м		Описание закрепления на местности	Средняя квадратическая погрешность определения координат характерных точек границы части земельного участка, м
	X	Y		
1	2	3	4	5
32	729323.82	1289474.82	данные отсутствуют	данные отсутствуют
33	729394.61	1289582.82	данные отсутствуют	данные отсутствуют
34	729553.81	1289791.77	данные отсутствуют	данные отсутствуют
35	729741.53	1289629.48	данные отсутствуют	данные отсутствуют
36	729851.62	1289526.52	данные отсутствуют	данные отсутствуют
37	729884.79	1289501.76	данные отсутствуют	данные отсутствуют
38	729887.79	1289505.92	данные отсутствуют	данные отсутствуют
39	729887.78	1289505.95	данные отсутствуют	данные отсутствуют
40	729897.79	1289519.83	данные отсутствуют	данные отсутствуют
41	729913.07	1289541.05	данные отсутствуют	данные отсутствуют
42	729884.47	1289564.25	данные отсутствуют	данные отсутствуют
43	729775.12	1289666.52	данные отсутствуют	данные отсутствуют
44	729584.19	1289831.55	данные отсутствуют	данные отсутствуют
45	729629.87	1289892.34	данные отсутствуют	данные отсутствуют
46	729593.18	1289928.04	данные отсутствуют	данные отсутствуют
47	729588.01	1289921.24	данные отсутствуют	данные отсутствуют
48	729593.98	1289915.04	данные отсутствуют	данные отсутствуют
Государственный регистратор			ФГИС ЕГРН	
полное наименование должности			подпись	
			инициалы, фамилия	

М.П.

Выписка из Единого государственного реестра недвижимости об объекте недвижимости
Сведения о частях земельного участка

Земельный участок				
(вид объекта недвижимости)				
Лист № _____ Раздела 4.2		Всего листов раздела 4.2 : _____		Всего разделов: _____
30.09.2021 № 99/2021/420817999				
Кадастровый номер:			02:22:000000:4067	
Номер точки	Координаты, м		Описание закрепления на местности	Средняя квадратическая погрешность определения координат характерных точек границы части земельного участка, м
	X	Y		
1	2	3	4	5
49	729561.74	1289884.37	данные отсутствуют	данные отсутствуют
49	729561.74	1289884.37	данные отсутствуют	данные отсутствуют
50	729354.37	1289612.53	данные отсутствуют	данные отсутствуют
51	729288.36	1289514.55	данные отсутствуют	данные отсутствуют
52	729612.46	1284610.89	данные отсутствуют	данные отсутствуют
53	729535.54	1284751.75	данные отсутствуют	данные отсутствуют
54	729520.93	1284749.83	данные отсутствуют	данные отсутствуют
55	729583.97	1284630.33	данные отсутствуют	данные отсутствуют
56	728476.47	1289955.36	данные отсутствуют	данные отсутствуют
56	728476.47	1289955.36	данные отсутствуют	данные отсутствуют
57	728545.72	1289965.28	данные отсутствуют	данные отсутствуют
58	728660.06	1290016.67	данные отсутствуют	данные отсутствуют
59	728765.04	1290071.66	данные отсутствуют	данные отсутствуют
60	728746.57	1290091.31	данные отсутствуют	данные отсутствуют
61	728750.19	1290117.42	данные отсутствуют	данные отсутствуют
62	728637.5	1290061.37	данные отсутствуют	данные отсутствуют
63	728487.35	1289994.21	данные отсутствуют	данные отсутствуют
Государственный регистратор			ФГИС ЕГРН	
полное наименование должности			подпись	
			инициалы, фамилия	

М.П.

Земельный участок				
(вид объекта недвижимости)				
Лист № _____ Раздела 4.2		Всего листов раздела 4.2 : _____		Всего разделов: _____
30.09.2021 № 99/2021/420817999				
Кадастровый номер:			02:22:000000:4067	
Номер точки	Координаты, м		Описание закрепления на местности	Средняя квадратическая погрешность определения координат характерных точек границы части земельного участка, м
	X	Y		
1	2	3	4	5
64	728467.92	1290272.58	данные отсутствуют	данные отсутствуют
65	728462.19	1290414.52	данные отсутствуют	данные отсутствуют
66	728456.15	1290411.66	данные отсутствуют	данные отсутствуют
66	728456.15	1290411.66	данные отсутствуют	данные отсутствуют
67	728452.09	1290409.74	данные отсутствуют	данные отсутствуют
67	728452.09	1290409.74	данные отсутствуют	данные отсутствуют
68	728434.01	1290401.23	данные отсутствуют	данные отсутствуют
68	728434.01	1290401.23	данные отсутствуют	данные отсутствуют
69	728412.73	1290401.26	данные отсутствуют	данные отсутствуют
70	728418.13	1290268	данные отсутствуют	данные отсутствуют
71	728438.78	1289977.07	данные отсутствуют	данные отсутствуют
72	728458.7	1289979.63	данные отсутствуют	данные отсутствуют
72	728458.7	1289979.63	данные отсутствуют	данные отсутствуют
73	728476.38	1289962.78	данные отсутствуют	данные отсутствуют
73	728476.38	1289962.78	данные отсутствуют	данные отсутствуют
74	728466.66	1289929.75	данные отсутствуют	данные отсутствуют
75	728524.45	1289955.72	данные отсутствуют	данные отсутствуют
Государственный регистратор			ФГИС ЕГРН	
полное наименование должности			подпись	
			инициалы, фамилия	

М.П.

Земельный участок				
(вид объекта недвижимости)				
Лист № _____ Раздела 4.2		Всего листов раздела 4.2 : _____		Всего разделов: _____
30.09.2021 № 99/2021/420817999				
Кадастровый номер:			02:22:000000:4067	
Номер точки	Координаты, м		Описание закрепления на местности	Средняя квадратическая погрешность определения координат характерных точек границы части земельного участка, м
	X	Y		
1	2	3	4	5
76	728476.74	1289948.88	данные отсутствуют	данные отсутствуют
76	728476.74	1289948.88	данные отсутствуют	данные отсутствуют
77	728476.41	1289943.09	данные отсутствуют	данные отсутствуют
77	728476.41	1289943.09	данные отсутствуют	данные отсутствуют
78	729778.54	1284534.16	данные отсутствуют	данные отсутствуют
79	729778.01	1284534.02	данные отсутствуют	данные отсутствуют
80	729750.25	1284526.53	данные отсутствуют	данные отсутствуют
81	729749.68	1284530.48	данные отсутствуют	данные отсутствуют
82	729749.66	1284530.48	данные отсутствуют	данные отсутствуют
82	729749.66	1284530.48	данные отсутствуют	данные отсутствуют
83	729744.63	1284565.44	данные отсутствуют	данные отсутствуют
84	729801.18	1284589.54	данные отсутствуют	данные отсутствуют
85	729831.36	1284632.82	данные отсутствуют	данные отсутствуют
86	729822.64	1284628.54	данные отсутствуют	данные отсутствуют
87	729753.39	1284605.46	данные отсутствуют	данные отсутствуют
88	729744.06	1284585.79	данные отсутствуют	данные отсутствуют
89	729725.28	1284596.09	данные отсутствуют	данные отсутствуют
Государственный регистратор			ФГИС ЕГРН	
полное наименование должности			подпись	
			инициалы, фамилия	

М.П.

Выписка из Единого государственного реестра недвижимости об объекте недвижимости
Сведения о частях земельного участка

Земельный участок				
(вид объекта недвижимости)				
Лист №	Раздела 4.2	Всего листов раздела 4.2 : ____	Всего разделов: ____	Всего листов выписки: ____
30.09.2021 № 99/2021/420817999				
Кадастровый номер:			02:22:000000-4067	
Номер точки	Координаты, м		Описание закрепления на местности	Средняя квадратическая погрешность определения координат характерных точек границы части земельного участка, м
	X	Y		
1	2	3	4	5
90	729704.55	1284589.18	данные отсутствуют	данные отсутствуют
91	729636.87	1284594.23	данные отсутствуют	данные отсутствуют
92	729686.71	1284560.22	данные отсутствуют	данные отсутствуют
93	729762.54	1284495.03	данные отсутствуют	данные отсутствуют
94	731056.5	1284439.01	данные отсутствуют	данные отсутствуют
95	731056.45	1284439.21	данные отсутствуют	данные отсутствуют
96	730999.99	1284477.04	данные отсутствуют	данные отсутствуют
96	730999.99	1284477.04	данные отсутствуют	данные отсутствуют
96	730999.99	1284477.04	данные отсутствуют	данные отсутствуют
97	730998.47	1284465.62	данные отсутствуют	данные отсутствуют
98	731039.72	1284439.26	данные отсутствуют	данные отсутствуют
99	731053.08	1284430.73	данные отсутствуют	данные отсутствуют
100	731005.04	1284461.66	данные отсутствуют	данные отсутствуют
100	731005.04	1284461.66	данные отсутствуют	данные отсутствуют
101	731004.82	1284463.01	данные отсутствуют	данные отсутствуют
101	731004.82	1284463.01	данные отсутствуют	данные отсутствуют
102	731006.49	1284463.29	данные отсутствуют	данные отсутствуют
Государственный регистратор				ФГИС ЕГРН
полное наименование должности			подпись	инициалы, фамилия

М.П.

Выписка из Единого государственного реестра недвижимости об объекте недвижимости
Сведения о частях земельного участка

Земельный участок				
(вид объекта недвижимости)				
Лист №	Раздела 4.2	Всего листов раздела 4.2 : ____	Всего разделов: ____	Всего листов выписки: ____
30.09.2021 № 99/2021/420817999				
Кадастровый номер:			02:22:000000-4067	
Номер точки	Координаты, м		Описание закрепления на местности	Средняя квадратическая погрешность определения координат характерных точек границы части земельного участка, м
	X	Y		
1	2	3	4	5
102	731006.49	1284463.29	данные отсутствуют	данные отсутствуют
103	731006.72	1284461.95	данные отсутствуют	данные отсутствуют
103	731006.72	1284461.95	данные отсутствуют	данные отсутствуют
104	731012.85	1284460.95	данные отсутствуют	данные отсутствуют
104	731012.85	1284460.95	данные отсутствуют	данные отсутствуют
105	731012.56	1284462.93	данные отсутствуют	данные отсутствуют
105	731012.56	1284462.93	данные отсутствуют	данные отсутствуют
106	731017.34	1284463.56	данные отсутствуют	данные отсутствуют
106	731017.34	1284463.56	данные отсутствуют	данные отсутствуют
107	731019.16	1284463.81	данные отсутствуют	данные отсутствуют
107	731019.16	1284463.81	данные отсутствуют	данные отсутствуют
107	731019.16	1284463.81	данные отсутствуют	данные отсутствуют
108	731019.37	1284462.21	данные отсутствуют	данные отсутствуют
108	731019.37	1284462.21	данные отсутствуют	данные отсутствуют
109	731019.42	1284461.82	данные отсутствуют	данные отсутствуют
109	731019.42	1284461.82	данные отсутствуют	данные отсутствуют
110	732514.37	1289419.09	данные отсутствуют	данные отсутствуют
Государственный регистратор				ФГИС ЕГРН
полное наименование должности			подпись	инициалы, фамилия

М.П.

Земельный участок				
(вид объекта недвижимости)				
Лист № __ Раздела 4.2		Всего листов раздела 4.2 : __		Всего разделов: __
30.09.2021 № 99/2021/420817999				
Кадастровый номер:			02:22:000000:4067	
Номер точки	Координаты, м		Описание закрепления на местности	Средняя квадратическая погрешность определения координат характерных точек границы части земельного участка, м
	X	Y		
1	2	3	4	5
111	732508.31	1289430.21	данные отсутствуют	данные отсутствуют
112	732512.4	1289408.8	данные отсутствуют	данные отсутствуют
113	732517.84	1289378.49	данные отсутствуют	данные отсутствуют
114	732524.82	1289363.36	данные отсутствуют	данные отсутствуют
115	732534.91	1289351.32	данные отсутствуют	данные отсутствуют
116	732543.4	1289344.37	данные отсутствуют	данные отсутствуют
117	731541.08	1285288.15	данные отсутствуют	данные отсутствуют
118	731498.33	1285628.72	данные отсутствуют	данные отсутствуют
119	731449.8	1286100.34	данные отсутствуют	данные отсутствуют
120	731400.29	1286654.04	данные отсутствуют	данные отсутствуют
121	731348.65	1287116.61	данные отсутствуют	данные отсутствуют
122	731326.89	1287367.46	данные отсутствуют	данные отсутствуют
123	731313.38	1287356.65	данные отсутствуют	данные отсутствуют
124	731331.57	1287144.26	данные отсутствуют	данные отсутствуют
125	731353.91	1286888.11	данные отсутствуют	данные отсутствуют
126	731381.02	1286681.09	данные отсутствуют	данные отсутствуют
127	731409.04	1286374.43	данные отсутствуют	данные отсутствуют
Государственный регистратор			ФГИС ЕГРН	
полное наименование должности			подпись	
			инициалы, фамилия	

М.П.

Земельный участок				
(вид объекта недвижимости)				
Лист № __ Раздела 4.2		Всего листов раздела 4.2 : __		Всего разделов: __
30.09.2021 № 99/2021/420817999				
Кадастровый номер:			02:22:000000:4067	
Номер точки	Координаты, м		Описание закрепления на местности	Средняя квадратическая погрешность определения координат характерных точек границы части земельного участка, м
	X	Y		
1	2	3	4	5
128	731432.22	1286066.94	данные отсутствуют	данные отсутствуют
129	731469.24	1285578.76	данные отсутствуют	данные отсутствуют
130	731510.11	1285286.58	данные отсутствуют	данные отсутствуют
131	731521.41	1285284.1	данные отсутствуют	данные отсутствуют
132	731311.63	1287377.14	данные отсутствуют	данные отсутствуют
133	731325.77	1287380.39	данные отсутствуют	данные отсутствуют
134	731321.74	1287426.82	данные отсутствуют	данные отсутствуют
135	731308.19	1287473.29	данные отсутствуют	данные отсутствуют
135	731308.19	1287473.29	данные отсутствуют	данные отсутствуют
135	731308.19	1287473.29	данные отсутствуют	данные отсутствуют
136	731306.8	1287488.08	данные отсутствуют	данные отсутствуют
136	731306.8	1287488.08	данные отсутствуют	данные отсутствуют
136	731306.8	1287488.08	данные отсутствуют	данные отсутствуют
136	731306.8	1287488.08	данные отсутствуют	данные отсутствуют
136	731306.8	1287488.08	данные отсутствуют	данные отсутствуют
136	731306.8	1287488.08	данные отсутствуют	данные отсутствуют
137	731310.35	1287558.7	данные отсутствуют	данные отсутствуют
Государственный регистратор			ФГИС ЕГРН	
полное наименование должности			подпись	
			инициалы, фамилия	

М.П.

Выписка из Единого государственного реестра недвижимости об объекте недвижимости
Сведения о частях земельного участка

Земельный участок				
(вид объекта недвижимости)				
Лист № _____ Раздела 4.2		Всего листов раздела 4.2 : _____		Всего разделов: _____
30.09.2021 № 99/2021/420817999				
Кадастровый номер:			02:22:000000:4067	
Номер точки	Координаты, м		Описание закрепления на местности	Средняя квадратическая погрешность определения координат характерных точек границы части земельного участка, м
	X	Y		
1	2	3	4	5
137	731310.35	1287558.7	данные отсутствуют	данные отсутствуют
137	731310.35	1287558.7	данные отсутствуют	данные отсутствуют
138	731296.03	1287559.28	данные отсутствуют	данные отсутствуют
139	732441.09	1289571.76	данные отсутствуют	данные отсутствуют
140	732447.29	1289562.78	данные отсутствуют	данные отсутствуют
141	732441.79	1289571.96	данные отсутствуют	данные отсутствуют
142	732377.17	1289792.06	данные отсутствуют	данные отсутствуют
143	732322.98	1289975.73	данные отсутствуют	данные отсутствуют
144	732280.68	1289973.67	данные отсутствуют	данные отсутствуют
145	732273.03	1289967.98	данные отсутствуют	данные отсутствуют
146	732329.25	1289777.79	данные отсутствуют	данные отсутствуют
147	732395.57	1289551.84	данные отсутствуют	данные отсутствуют
148	732414.39	1289520.4	данные отсутствуют	данные отсутствуют
149	731122.69	1284332.97	данные отсутствуют	данные отсутствуют
150	731142.35	1284333.58	данные отсутствуют	данные отсутствуют
151	731151.5	1284333.58	данные отсутствуют	данные отсутствуют
151	731151.5	1284333.58	данные отсутствуют	данные отсутствуют
Государственный регистратор			ФГИС ЕГРН	
полное наименование должности			подпись	
			инициалы, фамилия	

М.П.

Раздел 4.2

Выписка из Единого государственного реестра недвижимости об объекте недвижимости
Сведения о частях земельного участка

Земельный участок				
(вид объекта недвижимости)				
Лист № _____ Раздела 4.2		Всего листов раздела 4.2 : _____		Всего разделов: _____
30.09.2021 № 99/2021/420817999				
Кадастровый номер:			02:22:000000:4067	
Номер точки	Координаты, м		Описание закрепления на местности	Средняя квадратическая погрешность определения координат характерных точек границы части земельного участка, м
	X	Y		
1	2	3	4	5
152	731086.74	1284403.31	данные отсутствуют	данные отсутствуют
153	731085.22	1284404.03	данные отсутствуют	данные отсутствуют
154	731069.14	1284406.29	данные отсутствуют	данные отсутствуют
155	731056.09	1284379.07	данные отсутствуют	данные отсутствуют
156	730983.87	1284392.01	данные отсутствуют	данные отсутствуют
157	730976.67	1284373.79	данные отсутствуют	данные отсутствуют
158	731024.79	1284354.42	данные отсутствуют	данные отсутствуют
159	731028.25	1284365.19	данные отсутствуют	данные отсутствуют
160	731071.75	1284359.1	данные отсутствуют	данные отсутствуют
161	731120.09	1284336.16	данные отсутствуют	данные отсутствуют
162	731094.2	1284370.97	данные отсутствуют	данные отсутствуют
163	731094.92	1284372.34	данные отсутствуют	данные отсутствуют
164	731096.08	1284371.74	данные отсутствуют	данные отсутствуют
165	731095.36	1284370.36	данные отсутствуют	данные отсутствуют
166	730792.37	1284582.12	данные отсутствуют	данные отсутствуют
167	730853.33	1284542.56	данные отсутствуют	данные отсутствуют
168	730863.78	1284536.88	данные отсутствуют	данные отсутствуют
Государственный регистратор			ФГИС ЕГРН	
полное наименование должности			подпись	
			инициалы, фамилия	

М.П.

Земельный участок				
(вид объекта недвижимости)				
Лист № _____ Раздела 4.2		Всего листов раздела 4.2 : _____		Всего разделов: _____
30.09.2021 № 99/2021/420817999				
Кадастровый номер:			02:22:000000:4067	
Номер точки	Координаты, м		Описание закрепления на местности	Средняя квадратическая погрешность определения координат характерных точек границы части земельного участка, м
	X	Y		
1	2	3	4	5
169	728807.79	1290405.44	данные отсутствуют	данные отсутствуют
170	728807.09	1290467.32	данные отсутствуют	данные отсутствуют
171	728807.09	1290499.95	данные отсутствуют	данные отсутствуют
172	728771.46	1290381.76	данные отсутствуют	данные отсутствуют
173	728771.13	1289991.1	данные отсутствуют	данные отсутствуют
174	728764.04	1289990.08	данные отсутствуют	данные отсутствуют
175	728773.05	1289767.56	данные отсутствуют	данные отсутствуют
176	728660.84	1290486.38	данные отсутствуют	данные отсутствуют
177	728807.09	1290525.83	данные отсутствуют	данные отсутствуют
178	728807.09	1290549.55	данные отсутствуют	данные отсутствуют
179	728773.44	1290544.86	данные отсутствуют	данные отсутствуют
180	728674.72	1290515.42	данные отсутствуют	данные отсутствуют
181	728667.55	1290511.97	данные отсутствуют	данные отсутствуют
182	728530.63	1290447	данные отсутствуют	данные отсутствуют
183	729233.27	1289492.07	данные отсутствуют	данные отсутствуют
184	729233.27	1289492.21	данные отсутствуют	данные отсутствуют
185	729274.17	1289517.74	данные отсутствуют	данные отсутствуют
Государственный регистратор			ФГИС ЕГРН	
полное наименование должности			подпись	
			инициалы, фамилия	

М.П.

Раздел 4.2

Выписка из Единого государственного реестра недвижимости об объекте недвижимости
Сведения о частях земельного участка

Земельный участок				
(вид объекта недвижимости)				
Лист № _____ Раздела 4.2		Всего листов раздела 4.2 : _____		Всего разделов: _____
30.09.2021 № 99/2021/420817999				
Кадастровый номер:			02:22:000000:4067	
Номер точки	Координаты, м		Описание закрепления на местности	Средняя квадратическая погрешность определения координат характерных точек границы части земельного участка, м
	X	Y		
1	2	3	4	5
186	729275.07	1289518.31	данные отсутствуют	данные отсутствуют
187	729125.81	1289658.35	данные отсутствуют	данные отсутствуют
188	728858.08	1289923.64	данные отсутствуют	данные отсутствуют
189	728854.24	1290264.48	данные отсутствуют	данные отсутствуют
190	728861.87	1290433.52	данные отсутствуют	данные отсутствуют
191	728829.22	1290412.24	данные отсутствуют	данные отсутствуют
192	728829.34	1290401.23	данные отсутствуют	данные отсутствуют
192	728829.34	1290401.23	данные отсутствуют	данные отсутствуют
193	728829.72	1290283.39	данные отсутствуют	данные отсутствуют
193	728829.72	1290283.39	данные отсутствуют	данные отсутствуют
194	728829.99	1290168.82	данные отсутствуют	данные отсутствуют
194	728829.99	1290168.82	данные отсутствуют	данные отсутствуют
195	728830.63	1290118.82	данные отсутствуют	данные отсутствуют
195	728830.63	1290118.82	данные отсутствуют	данные отсутствуют
196	728829.78	1290009.03	данные отсутствуют	данные отсутствуют
196	728829.78	1290009.03	данные отсутствуют	данные отсутствуют
197	728833.22	1289878.16	данные отсутствуют	данные отсутствуют
Государственный регистратор			ФГИС ЕГРН	
полное наименование должности			подпись	
			инициалы, фамилия	

М.П.

Выписка из Единого государственного реестра недвижимости об объекте недвижимости
Сведения о частях земельного участка

Земельный участок				
(вид объекта недвижимости)				
Лист № __ Раздела <u>4.2</u>		Всего листов раздела <u>4.2</u> : __		Всего разделов: __
30.09.2021 № 99/2021/420817999				
Кадастровый номер:			02:22:000000:4067	
Номер точки	Координаты, м		Описание закрепления на местности	Средняя квадратическая погрешность определения координат характерных точек границы части земельного участка, м
	X	Y		
1	2	3	4	5
198	729090.98	1289622.48	данные отсутствуют	данные отсутствуют
199	729230.57	1289490.37	данные отсутствуют	данные отсутствуют
200	728829.13	1290419.36	данные отсутствуют	данные отсутствуют
201	728862.21	1290440.92	данные отсутствуют	данные отсутствуют
202	728865.09	1290504.72	данные отсутствуют	данные отсутствуют
203	728889.12	1290560.99	данные отсутствуют	данные отсутствуют
204	728859.96	1290556.91	данные отсутствуют	данные отсутствуют
205	728828.59	1290552.54	данные отсутствуют	данные отсутствуют
206	728828.59	1290467.44	данные отсутствуют	данные отсутствуют
207	730778.03	1284591.43	данные отсутствуют	данные отсутствуют
208	730696.11	1284669.78	данные отсутствуют	данные отсутствуют
209	730631.47	1284695.25	данные отсутствуют	данные отсутствуют
210	730698.88	1284655.81	данные отсутствуют	данные отсутствуют
211	730763.01	1284601.17	данные отсутствуют	данные отсутствуют
212	729247.89	1284273.37	данные отсутствуют	данные отсутствуют
213	729461.5	1284360.2	данные отсутствуют	данные отсутствуют
214	729712.38	1284465.67	данные отсутствуют	данные отсутствуют
Государственный регистратор				ФГИС ЕГРН
полное наименование должности			подпись	инициалы, фамилия

М.П.

Выписка из Единого государственного реестра недвижимости об объекте недвижимости
Сведения о частях земельного участка

Земельный участок				
(вид объекта недвижимости)				
Лист № __ Раздела <u>4.2</u>		Всего листов раздела <u>4.2</u> : __		Всего разделов: __
30.09.2021 № 99/2021/420817999				
Кадастровый номер:			02:22:000000:4067	
Номер точки	Координаты, м		Описание закрепления на местности	Средняя квадратическая погрешность определения координат характерных точек границы части земельного участка, м
	X	Y		
1	2	3	4	5
215	729897.81	1284531.69	данные отсутствуют	данные отсутствуют
216	729895.51	1284545.75	данные отсутствуют	данные отсутствуют
217	730022.3	1284662.6	данные отсутствуют	данные отсутствуют
218	730098.99	1284708.86	данные отсутствуют	данные отсутствуют
219	730115.45	1284714.08	данные отсутствуют	данные отсутствуют
220	730199.5	1284730.4	данные отсутствуют	данные отсутствуют
221	730473.87	1284751.45	данные отсутствуют	данные отсутствуют
222	730554.2	1284740.47	данные отсутствуют	данные отсутствуют
223	730564.42	1284734.49	данные отсутствуют	данные отсутствуют
224	729981.22	1284692.82	данные отсутствуют	данные отсутствуют
225	729916.58	1284634	данные отсутствуют	данные отсутствуют
226	729924.4	1284636.77	данные отсутствуют	данные отсутствуют
227	729937.77	1284594.88	данные отсутствуют	данные отсутствуют
228	729883.24	1284571.66	данные отсутствуют	данные отсутствуют
229	729885.93	1284560.97	данные отсутствуют	данные отсутствуют
230	729845.86	1284544.79	данные отсутствуют	данные отсутствуют
231	729841.32	1284550.68	данные отсутствуют	данные отсутствуют
Государственный регистратор				ФГИС ЕГРН
полное наименование должности			подпись	инициалы, фамилия

М.П.

Земельный участок				
(вид объекта недвижимости)				
Лист № _____ Раздела 4.2		Всего листов раздела 4.2 : _____		Всего разделов: _____
30.09.2021 № 99/2021/420817999				
Кадастровый номер:			02:22:000000:4067	
Номер точки	Координаты, м		Описание закрепления на местности	Средняя квадратическая погрешность определения координат характерных точек границы части земельного участка, м
	X	Y		
1	2	3	4	5
232	729758.15	1284528.79	данные отсутствуют	данные отсутствуют
233	729749.22	1284533.55	данные отсутствуют	данные отсутствуют
234	729693.85	1284512.11	данные отсутствуют	данные отсутствуют
235	729442.07	1284406.27	данные отсутствуют	данные отсутствуют
236	729205.78	1284310.53	данные отсутствуют	данные отсутствуют
237	729057.97	1284281.67	данные отсутствуют	данные отсутствуют
238	730020.27	1289494.75	данные отсутствуют	данные отсутствуют
239	730028.14	1289504.9	данные отсутствуют	данные отсутствуют
240	729956.33	1289574.76	данные отсутствуют	данные отсутствуют
241	729861	1289657.48	данные отсутствуют	данные отсутствуют
242	729592.12	1289913.27	данные отсутствуют	данные отсутствуют
243	729588.14	1289909.49	данные отсутствуют	данные отсутствуют
244	729560.59	1289883.28	данные отсутствуют	данные отсутствуют
245	729832.69	1289624.42	данные отсутствуют	данные отсутствуют
246	729917.2	1289539.54	данные отсутствуют	данные отсутствуют
247	729972.52	1289508.69	данные отсутствуют	данные отсутствуют
248	729985.39	1289519.09	данные отсутствуют	данные отсутствуют
Государственный регистратор			ФГИС ЕГРН	
полное наименование должности			подпись	
			инициалы, фамилия	

М.П.

Раздел 4.2

Выписка из Единого государственного реестра недвижимости об объекте недвижимости
Сведения о частях земельного участка

Земельный участок				
(вид объекта недвижимости)				
Лист № _____ Раздела 4.2		Всего листов раздела 4.2 : _____		Всего разделов: _____
30.09.2021 № 99/2021/420817999				
Кадастровый номер:			02:22:000000:4067	
Номер точки	Координаты, м		Описание закрепления на местности	Средняя квадратическая погрешность определения координат характерных точек границы части земельного участка, м
	X	Y		
1	2	3	4	5
249	730016.83	1289497.23	данные отсутствуют	данные отсутствуют
250	730016.81	1289497.17	данные отсутствуют	данные отсутствуют
251	728771.04	1289997.57	данные отсутствуют	данные отсутствуют
252	728770.87	1290073.65	данные отсутствуют	данные отсутствуют
252	728770.87	1290073.65	данные отсутствуют	данные отсутствуют
253	728760.54	1290076.44	данные отсутствуют	данные отсутствуют
254	728763.78	1289996.53	данные отсутствуют	данные отсутствуют
255	728770.65	1290120.66	данные отсутствуют	данные отсутствуют
255	728770.65	1290120.66	данные отсутствуют	данные отсутствуют
256	728769.45	1290375.07	данные отсутствуют	данные отсутствуют
257	728762.53	1290352.13	данные отсутствуют	данные отсутствуют
258	728760.35	1290120.78	данные отсутствуют	данные отсутствуют
259	728770.65	1290120.31	данные отсутствуют	данные отсутствуют
260	733408.48	1290060.36	данные отсутствуют	данные отсутствуют
261	733468.07	1290064.45	данные отсутствуют	данные отсутствуют
262	733742.21	1290090.13	данные отсутствуют	данные отсутствуют
263	733988.77	1290214.55	данные отсутствуют	данные отсутствуют
Государственный регистратор			ФГИС ЕГРН	
полное наименование должности			подпись	
			инициалы, фамилия	

М.П.

Выписка из Единого государственного реестра недвижимости об объекте недвижимости
Сведения о частях земельного участка

Земельный участок				
(вид объекта недвижимости)				
Лист №		Раздела 4.2		Всего листов раздела 4.2 : ____
				Всего разделов: ____
				Всего листов выписки: ____
30.09.2021 № 99/2021/420817999				
Кадастровый номер:			02:22:000000:4067	
Номер точки	Координаты, м		Описание закрепления на местности	Средняя квадратическая погрешность определения координат характерных точек границы части земельного участка, м
	X	Y		
1	2	3	4	5
264	734210.72	1290332.5	данные отсутствуют	данные отсутствуют
265	734426.82	1290443.6	данные отсутствуют	данные отсутствуют
266	734419.38	1290469.62	данные отсутствуют	данные отсутствуют
266	734419.38	1290469.62	данные отсутствуют	данные отсутствуют
267	733767.93	1290116.66	данные отсутствуют	данные отсутствуют
268	733406.41	1290083.82	данные отсутствуют	данные отсутствуют
269	733406.26	1290083.73	данные отсутствуют	данные отсутствуют
270	732387.97	1289971.38	данные отсутствуют	данные отсутствуют
271	732594.23	1289988.58	данные отсутствуют	данные отсутствуют
272	732603.83	1289989.43	данные отсутствуют	данные отсутствуют
273	732326.23	1289975.89	данные отсутствуют	данные отсутствуют
274	728673.55	1284241.38	данные отсутствуют	данные отсутствуют
275	728806.68	1284244.83	данные отсутствуют	данные отсутствуют
276	729038.92	1284252.22	данные отсутствуют	данные отсутствуют
277	729175.24	1284255.67	данные отсутствуют	данные отсутствуют
278	729247.87	1284273.37	данные отсутствуют	данные отсутствуют
279	729000.91	1284284.16	данные отсутствуют	данные отсутствуют
Государственный регистратор				ФГИС ЕГРН
полное наименование должности			подпись	инициалы, фамилия

М.П.

Выписка из Единого государственного реестра недвижимости об объекте недвижимости
Сведения о частях земельного участка

Земельный участок				
(вид объекта недвижимости)				
Лист №		Раздела 4.2		Всего листов раздела 4.2 : ____
				Всего разделов: ____
				Всего листов выписки: ____
30.09.2021 № 99/2021/420817999				
Кадастровый номер:			02:22:000000:4067	
Номер точки	Координаты, м		Описание закрепления на местности	Средняя квадратическая погрешность определения координат характерных точек границы части земельного участка, м
	X	Y		
1	2	3	4	5
280	728674.2	1284274.33	данные отсутствуют	данные отсутствуют
281	728645.59	1284267.72	данные отсутствуют	данные отсутствуют
282	728643.6	1284241.12	данные отсутствуют	данные отсутствуют
283	734343.12	1289135.9	данные отсутствуют	данные отсутствуют
284	734538.14	1289240.19	данные отсутствуют	данные отсутствуют
285	734538.14	1289241.71	данные отсутствуют	данные отсутствуют
285	734538.14	1289241.71	данные отсутствуют	данные отсутствуют
286	734540.38	1289241.71	данные отсутствуют	данные отсутствуют
286	734540.38	1289241.71	данные отсутствуют	данные отсутствуют
287	734540.38	1289241.39	данные отсутствуют	данные отсутствуют
288	734673.15	1289312.39	данные отсутствуют	данные отсутствуют
289	734665.26	1289346.73	данные отсутствуют	данные отсутствуют
290	734332.8	1289168.95	данные отсутствуют	данные отсутствуют
291	734066.67	1289233.88	данные отсутствуют	данные отсутствуют
292	733753.81	1289551.22	данные отсутствуют	данные отсутствуют
293	733424.47	1289892.01	данные отсутствуют	данные отсутствуют
294	733429.63	1289837.74	данные отсутствуют	данные отсутствуют
Государственный регистратор				ФГИС ЕГРН
полное наименование должности			подпись	инициалы, фамилия

М.П.

Земельный участок				
(вид объекта недвижимости)				
Лист № _____ Раздела 4.2		Всего листов раздела 4.2 : _____		Всего разделов: _____
30.09.2021 № 99/2021/420817999				
Кадастровый номер:			02:22:000000:4067	
Номер точки	Координаты, м		Описание закрепления на местности	Средняя квадратическая погрешность определения координат характерных точек границы части земельного участка, м
	X	Y		
1	2	3	4	5
295	733729.45	1289527.5	данные отсутствуют	данные отсутствуют
296	734045.8	1289206.6	данные отсутствуют	данные отсутствуют
297	734331.06	1289134.37	данные отсутствуют	данные отсутствуют
298	733578.15	1289706.88	данные отсутствуют	данные отсутствуют
299	733576.59	1289708.47	данные отсутствуют	данные отсутствуют
300	733578.19	1289710.04	данные отсутствуют	данные отсутствуют
301	733579.75	1289708.44	данные отсутствуют	данные отсутствуют
302	733742.05	1289539.09	данные отсутствуют	данные отсутствуют
303	733740.49	1289540.69	данные отсутствуют	данные отсутствуют
304	733742.09	1289542.25	данные отсутствуют	данные отсутствуют
305	733743.65	1289540.65	данные отсутствуют	данные отсутствуют
306	733899.35	1289378.69	данные отсутствуют	данные отсутствуют
307	733897.79	1289380.29	данные отсутствуют	данные отсутствуют
308	733899.39	1289381.85	данные отсутствуют	данные отсутствуют
309	733900.95	1289380.26	данные отсутствуют	данные отсутствуют
310	734512.61	1289244.97	данные отсутствуют	данные отсутствуют
310	734512.61	1289244.97	данные отсутствуют	данные отсутствуют
Государственный регистратор				ФГИС ЕГРН
полное наименование должности			подпись	инициалы, фамилия

М.П.

Земельный участок				
(вид объекта недвижимости)				
Лист № _____ Раздела 4.2		Всего листов раздела 4.2 : _____		Всего разделов: _____
30.09.2021 № 99/2021/420817999				
Кадастровый номер:			02:22:000000:4067	
Номер точки	Координаты, м		Описание закрепления на местности	Средняя квадратическая погрешность определения координат характерных точек границы части земельного участка, м
	X	Y		
1	2	3	4	5
311	734511.56	1289246.94	данные отсутствуют	данные отсутствуют
311	734511.56	1289246.94	данные отсутствуют	данные отсутствуют
312	734513.53	1289247.99	данные отсутствуют	данные отсутствуют
312	734513.53	1289247.99	данные отсутствуют	данные отсутствуют
313	734514.58	1289246.02	данные отсутствуют	данные отсутствуют
313	734514.58	1289246.02	данные отсутствуют	данные отсутствуют
314	734058.08	1289216.68	данные отсутствуют	данные отсутствуют
315	734056.52	1289218.28	данные отсутствуют	данные отсутствуют
316	734058.11	1289219.84	данные отсутствуют	данные отсутствуют
317	734059.68	1289218.25	данные отсутствуют	данные отсутствуют
318	734333.6	1289148.9	данные отсутствуют	данные отсутствуют
318	734333.6	1289148.9	данные отсутствуют	данные отсутствуют
319	734332.54	1289150.87	данные отсутствуют	данные отсутствуют
319	734332.54	1289150.87	данные отсутствуют	данные отсутствуют
320	734334.51	1289151.93	данные отсутствуют	данные отсутствуют
320	734334.51	1289151.93	данные отсутствуют	данные отсутствуют
321	734335.57	1289149.96	данные отсутствуют	данные отсутствуют
Государственный регистратор				ФГИС ЕГРН
полное наименование должности			подпись	инициалы, фамилия

М.П.

Выписка из Единого государственного реестра недвижимости об объекте недвижимости
Сведения о частях земельного участка

Земельный участок				
(вид объекта недвижимости)				
Лист № _____ Раздела <u>4.2</u>		Всего листов раздела <u>4.2</u> : _____		Всего разделов: _____
30.09.2021 № 99/2021/420817999				
Кадастровый номер:			02:22:000000:4067	
Номер точки	Координаты, м		Описание закрепления на местности	Средняя квадратическая погрешность определения координат характерных точек границы части земельного участка, м
	X	Y		
1	2	3	4	5
321	734335.57	1289149.96	данные отсутствуют	данные отсутствуют
322	733386.23	1289931.58	данные отсутствуют	данные отсутствуют
323	733282.01	1290039.43	данные отсутствуют	данные отсутствуют
324	733237.81	1290036.14	данные отсутствуют	данные отсутствуют
325	733241.67	1290032.24	данные отсутствуют	данные отсутствуют
326	733392.55	1289876.12	данные отсутствуют	данные отсутствуют
327	733703.96	1288766	данные отсутствуют	данные отсутствуют
328	733911.27	1288878.54	данные отсутствуют	данные отсутствуют
329	734064.56	1288960.42	данные отсутствуют	данные отсутствуют
330	734062.98	1288960.42	данные отсутствуют	данные отсутствуют
330	734062.98	1288960.42	данные отсутствуют	данные отсутствуют
331	734062.98	1288962.66	данные отсутствуют	данные отсутствуют
331	734062.98	1288962.66	данные отсутствуют	данные отсутствуют
332	734065.22	1288962.66	данные отсутствуют	данные отсутствуют
332	734065.22	1288962.66	данные отсутствуют	данные отсутствуют
333	734065.22	1288960.77	данные отсутствуют	данные отсутствуют
334	734126.43	1288993.47	данные отсутствуют	данные отсутствуют
Государственный регистратор			ФГИС ЕГРН	
полное наименование должности			подпись	
			инициалы, фамилия	

М.П.

Выписка из Единого государственного реестра недвижимости об объекте недвижимости
Сведения о частях земельного участка

Земельный участок				
(вид объекта недвижимости)				
Лист № _____ Раздела <u>4.2</u>		Всего листов раздела <u>4.2</u> : _____		Всего разделов: _____
30.09.2021 № 99/2021/420817999				
Кадастровый номер:			02:22:000000:4067	
Номер точки	Координаты, м		Описание закрепления на местности	Средняя квадратическая погрешность определения координат характерных точек границы части земельного участка, м
	X	Y		
1	2	3	4	5
335	734339.84	1289105.72	данные отсутствуют	данные отсутствуют
336	734678.67	1289288.4	данные отсутствуют	данные отсутствуют
337	734667.97	1289334.9	данные отсутствуют	данные отсутствуют
338	734318.31	1289146.38	данные отсутствуют	данные отсутствуют
339	734196.84	1289082.49	данные отсутствуют	данные отсутствуют
340	734202.86	1289081.17	данные отсутствуют	данные отсутствуют
341	734200.6	1289070.84	данные отсутствуют	данные отсутствуют
342	734191.11	1289072.91	данные отсутствуют	данные отсутствуют
343	734192.74	1289080.33	данные отсутствуют	данные отсутствуют
344	734104.95	1289034.15	данные отсутствуют	данные отсутствуют
345	733889.52	1288919.08	данные отсутствуют	данные отсутствуют
346	733682.29	1288806.57	данные отсутствуют	данные отсутствуют
347	733580.38	1288752.35	данные отсутствуют	данные отсутствуют
348	733584.86	1288729.71	данные отсутствуют	данные отсутствуют
348	733584.86	1288729.71	данные отсутствуют	данные отсутствуют
349	733559.94	1288719.32	данные отсутствуют	данные отсутствуют
350	733555.81	1288739.28	данные отсутствуют	данные отсутствуют
Государственный регистратор			ФГИС ЕГРН	
полное наименование должности			подпись	
			инициалы, фамилия	

М.П.

Земельный участок				
(вид объекта недвижимости)				
Лист №		Раздела 4.2		Всего листов раздела 4.2 : ____
				Всего разделов: ____
				Всего листов выписки: ____
30.09.2021 № 99/2021/420817999				
Кадастровый номер:			02:22:000000:4067	
Номер точки	Координаты, м		Описание закрепления на местности	Средняя квадратическая погрешность определения координат характерных точек границы части земельного участка, м
	X	Y		
1	2	3	4	5
351	733179.18	1288538.91	данные отсутствуют	данные отсутствуют
352	733179.91	1288537.05	данные отсутствуют	данные отсутствуют
353	733194.76	1288503.05	данные отсутствуют	данные отсутствуют
353	733194.76	1288503.05	данные отсутствуют	данные отсутствуют
354	733203.26	1288499.62	данные отсутствуют	данные отсутствуют
355	734538.14	1289239.47	данные отсутствуют	данные отсутствуют
355	734538.14	1289239.47	данные отсутствуют	данные отсутствуют
356	734540.38	1289239.47	данные отсутствуют	данные отсутствуют
356	734540.38	1289239.47	данные отсутствуют	данные отсутствуют
357	734514.1	1289201.17	данные отсутствуют	данные отсутствуют
357	734514.1	1289201.17	данные отсутствуют	данные отсутствуют
358	734514.1	1289203.41	данные отсутствуют	данные отсутствуют
358	734514.1	1289203.41	данные отсутствуют	данные отсутствуют
359	734516.34	1289203.41	данные отсутствуют	данные отсутствуют
359	734516.34	1289203.41	данные отсутствуют	данные отсутствуют
360	734516.34	1289201.17	данные отсутствуют	данные отсутствуют
360	734516.34	1289201.17	данные отсутствуют	данные отсутствуют
Государственный регистратор				ФГИС ЕГРН
полное наименование должности			подпись	инициалы, фамилия

М.П.

Земельный участок				
(вид объекта недвижимости)				
Лист №		Раздела 4.2		Всего листов раздела 4.2 : ____
				Всего разделов: ____
				Всего листов выписки: ____
30.09.2021 № 99/2021/420817999				
Кадастровый номер:			02:22:000000:4067	
Номер точки	Координаты, м		Описание закрепления на местности	Средняя квадратическая погрешность определения координат характерных точек границы части земельного участка, м
	X	Y		
1	2	3	4	5
361	734327.6	1289126.73	данные отсутствуют	данные отсутствуют
362	734327.6	1289128.97	данные отсутствуют	данные отсутствуют
363	734329.84	1289128.97	данные отсутствуют	данные отсутствуют
364	734329.84	1289126.73	данные отсутствуют	данные отсутствуют
364	734329.84	1289126.73	данные отсутствуют	данные отсутствуют
365	734292.51	1289083.01	данные отсутствуют	данные отсутствуют
365	734292.51	1289083.01	данные отсутствуют	данные отсутствуют
366	734292.51	1289085.25	данные отсутствуют	данные отсутствуют
366	734292.51	1289085.25	данные отсутствуют	данные отсутствуют
367	734294.75	1289085.25	данные отсутствуют	данные отсутствуют
367	734294.75	1289085.25	данные отсутствуют	данные отсутствуют
368	734294.75	1289083.01	данные отсутствуют	данные отсутствуют
368	734294.75	1289083.01	данные отсутствуют	данные отсутствуют
369	734115.65	1289013.42	данные отсутствуют	данные отсутствуют
370	734115.65	1289015.66	данные отсутствуют	данные отсутствуют
371	734117.89	1289015.66	данные отсутствуют	данные отсутствуют
372	734117.89	1289013.42	данные отсутствуют	данные отсутствуют
Государственный регистратор				ФГИС ЕГРН
полное наименование должности			подпись	инициалы, фамилия

М.П.

Земельный участок				
(вид объекта недвижимости)				
Лист № _____ Раздела 4.2		Всего листов раздела 4.2 : _____		Всего разделов: _____
30.09.2021 № 99/2021/420817999				
Кадастровый номер:			02:22:000000:4067	
Номер точки	Координаты, м		Описание закрепления на местности	Средняя квадратическая погрешность определения координат характерных точек границы части земельного участка, м
	X	Y		
1	2	3	4	5
373	733900.11	1288898.36	данные отсутствуют	данные отсутствуют
374	733900.11	1288900.6	данные отсутствуют	данные отсутствуют
375	733902.35	1288900.6	данные отсутствуют	данные отсутствуют
376	733902.35	1288898.36	данные отсутствуют	данные отсутствуют
376	733902.35	1288898.36	данные отсутствуют	данные отсутствуют
377	733839.69	1288841.19	данные отсутствуют	данные отсутствуют
377	733839.69	1288841.19	данные отсутствуют	данные отсутствуют
378	733839.69	1288843.43	данные отсутствуют	данные отсутствуют
378	733839.69	1288843.43	данные отсутствуют	данные отсутствуют
379	733841.93	1288843.43	данные отсутствуют	данные отсутствуют
379	733841.93	1288843.43	данные отсутствуют	данные отсутствуют
380	733841.93	1288841.19	данные отсутствуют	данные отсутствуют
380	733841.93	1288841.19	данные отсутствуют	данные отсутствуют
381	733692.07	1288786.79	данные отсутствуют	данные отсутствуют
381	733692.07	1288786.79	данные отсутствуют	данные отсутствуют
382	733692.07	1288789.03	данные отсутствуют	данные отсутствуют
383	733694.31	1288789.03	данные отсутствуют	данные отсутствуют
Государственный регистратор			ФГИС ЕГРН	
полное наименование должности			подпись	
			инициалы, фамилия	

М.П.

Раздел 4.2

Земельный участок				
(вид объекта недвижимости)				
Лист № _____ Раздела 4.2		Всего листов раздела 4.2 : _____		Всего разделов: _____
30.09.2021 № 99/2021/420817999				
Кадастровый номер:			02:22:000000:4067	
Номер точки	Координаты, м		Описание закрепления на местности	Средняя квадратическая погрешность определения координат характерных точек границы части земельного участка, м
	X	Y		
1	2	3	4	5
384	733694.31	1288786.79	данные отсутствуют	данные отсутствуют
384	733694.31	1288786.79	данные отсутствуют	данные отсутствуют
385	733610.15	1288718.74	данные отсутствуют	данные отсутствуют
385	733610.15	1288718.74	данные отсутствуют	данные отсутствуют
386	733610.15	1288720.98	данные отсутствуют	данные отсутствуют
386	733610.15	1288720.98	данные отсутствуют	данные отсутствуют
387	733612.39	1288720.98	данные отсутствуют	данные отсутствуют
387	733612.39	1288720.98	данные отсутствуют	данные отсутствуют
388	733612.39	1288718.74	данные отсутствуют	данные отсутствуют
388	733612.39	1288718.74	данные отсутствуют	данные отсутствуют
389	733476.01	1288671.33	данные отсутствуют	данные отсутствуют
389	733476.01	1288671.33	данные отсутствуют	данные отсутствуют
390	733476.01	1288673.57	данные отсутствуют	данные отсутствуют
391	733478.25	1288673.57	данные отсутствуют	данные отсутствуют
391	733478.25	1288673.57	данные отсутствуют	данные отсутствуют
392	733478.25	1288671.33	данные отсутствуют	данные отсутствуют
392	733478.25	1288671.33	данные отсутствуют	данные отсутствуют
Государственный регистратор			ФГИС ЕГРН	
полное наименование должности			подпись	
			инициалы, фамилия	

М.П.

Земельный участок				
(вид объекта недвижимости)				
Лист №		Раздела <u>4.2</u>		Всего листов раздела <u>4.2</u> : ____
				Всего разделов: ____
				Всего листов выписки: ____
30.09.2021 № 99/2021/420817999				
Кадастровый номер:			02:22:000000:4067	
Номер точки	Координаты, м		Описание закрепления на местности	Средняя квадратическая погрешность определения координат характерных точек границы части земельного участка, м
	X	Y		
1	2	3	4	5
393	733380.09	1288595.56	данные отсутствуют	данные отсутствуют
393	733380.09	1288595.56	данные отсутствуют	данные отсутствуют
394	733380.09	1288597.8	данные отсутствуют	данные отсутствуют
394	733380.09	1288597.8	данные отсутствуют	данные отсутствуют
395	733382.33	1288597.8	данные отсутствуют	данные отсутствуют
395	733382.33	1288597.8	данные отсутствуют	данные отсутствуют
396	733382.33	1288595.56	данные отсутствуют	данные отсутствуют
396	733382.33	1288595.56	данные отсутствуют	данные отсутствуют
397	733268.65	1288560.78	данные отсутствуют	данные отсутствуют
397	733268.65	1288560.78	данные отсутствуют	данные отсутствуют
398	733268.65	1288563.02	данные отсутствуют	данные отсутствуют
399	733270.89	1288563.02	данные отсутствуют	данные отсутствуют
399	733270.89	1288563.02	данные отсутствуют	данные отсутствуют
400	733270.89	1288560.78	данные отсутствуют	данные отсутствуют
400	733270.89	1288560.78	данные отсутствуют	данные отсутствуют
401	730485.72	1287048.99	данные отсутствуют	данные отсутствуют
402	730485.63	1287048.99	данные отсутствуют	данные отсутствуют
Государственный регистратор				ФГИС ЕГРН
полное наименование должности			подпись	инициалы, фамилия

М.П.

Земельный участок				
(вид объекта недвижимости)				
Лист №		Раздела <u>4.2</u>		Всего листов раздела <u>4.2</u> : ____
				Всего разделов: ____
				Всего листов выписки: ____
30.09.2021 № 99/2021/420817999				
Кадастровый номер:			02:22:000000:4067	
Номер точки	Координаты, м		Описание закрепления на местности	Средняя квадратическая погрешность определения координат характерных точек границы части земельного участка, м
	X	Y		
1	2	3	4	5
402	730485.63	1287048.99	данные отсутствуют	данные отсутствуют
403	730485.63	1287051.23	данные отсутствуют	данные отсутствуют
403	730485.63	1287051.23	данные отсутствуют	данные отсутствуют
404	730487.87	1287051.23	данные отсутствуют	данные отсутствуют
404	730487.87	1287051.23	данные отсутствуют	данные отсутствуют
405	730487.87	1287050.15	данные отсутствуют	данные отсутствуют
406	730530.29	1287072.96	данные отсутствуют	данные отсутствуют
407	730708.14	1287167.08	данные отсутствуют	данные отсутствуют
408	730706.92	1287167.08	данные отсутствуют	данные отсутствуют
408	730706.92	1287167.08	данные отсутствуют	данные отсутствуют
409	730706.92	1287169.32	данные отсутствуют	данные отсутствуют
409	730706.92	1287169.32	данные отсутствуют	данные отсутствуют
410	730709.16	1287169.32	данные отсутствуют	данные отсутствуют
410	730709.16	1287169.32	данные отсутствуют	данные отсутствуют
411	730709.16	1287167.62	данные отсутствуют	данные отсутствуют
412	730751.9	1287190.24	данные отсутствуют	данные отсутствуют
413	730903.25	1287271.25	данные отсутствуют	данные отсутствуют
Государственный регистратор				ФГИС ЕГРН
полное наименование должности			подпись	инициалы, фамилия

М.П.

Выписка из Единого государственного реестра недвижимости об объекте недвижимости
Сведения о частях земельного участка

Земельный участок				
(вид объекта недвижимости)				
Лист № _____ Раздела 4.2		Всего листов раздела 4.2 : _____		Всего разделов: _____
30.09.2021 № 99/2021/420817999				
Кадастровый номер:			02:22:000000:4067	
Номер точки	Координаты, м		Описание закрепления на местности	Средняя квадратическая погрешность определения координат характерных точек границы части земельного участка, м
	X	Y		
1	2	3	4	5
414	730901.31	1287271.25	данные отсутствуют	данные отсутствуют
414	730901.31	1287271.25	данные отсутствуют	данные отсутствуют
415	730901.31	1287273.49	данные отсутствуют	данные отсутствуют
415	730901.31	1287273.49	данные отсутствуют	данные отсутствуют
416	730903.55	1287273.49	данные отсутствуют	данные отсутствуют
416	730903.55	1287273.49	данные отсутствуют	данные отсутствуют
417	730903.55	1287271.41	данные отсутствуют	данные отсутствуют
418	731092.28	1287372.43	данные отсутствуют	данные отсутствуют
419	731091	1287372.43	данные отсутствуют	данные отсутствуют
419	731091	1287372.43	данные отсутствуют	данные отсутствуют
420	731091	1287374.67	данные отсутствуют	данные отсутствуют
420	731091	1287374.67	данные отсутствуют	данные отсутствуют
421	731093.24	1287374.67	данные отсутствуют	данные отсутствуют
421	731093.24	1287374.67	данные отсутствуют	данные отсутствуют
422	731093.24	1287372.94	данные отсутствуют	данные отсутствуют
423	731193.19	1287426.44	данные отсутствуют	данные отсутствуют
424	731251.09	1287457.19	данные отсутствуют	данные отсутствуют
Государственный регистратор			ФГИС ЕГРН	
полное наименование должности			подпись	
			инициалы, фамилия	

М.П.

Выписка из Единого государственного реестра недвижимости об объекте недвижимости
Сведения о частях земельного участка

Земельный участок				
(вид объекта недвижимости)				
Лист № _____ Раздела 4.2		Всего листов раздела 4.2 : _____		Всего разделов: _____
30.09.2021 № 99/2021/420817999				
Кадастровый номер:			02:22:000000:4067	
Номер точки	Координаты, м		Описание закрепления на местности	Средняя квадратическая погрешность определения координат характерных точек границы части земельного участка, м
	X	Y		
1	2	3	4	5
425	731249.56	1287457.19	данные отсутствуют	данные отсутствуют
425	731249.56	1287457.19	данные отсутствуют	данные отсутствуют
426	731249.56	1287459.43	данные отсутствуют	данные отсутствуют
426	731249.56	1287459.43	данные отсутствуют	данные отсутствуют
427	731251.8	1287459.43	данные отсутствуют	данные отсутствуют
427	731251.8	1287459.43	данные отсутствуют	данные отсутствуют
428	731251.8	1287457.57	данные отсутствуют	данные отсутствуют
429	731306.92	1287486.84	данные отсутствуют	данные отсутствуют
430	731309.42	1287540.25	данные отсутствуют	данные отсутствуют
431	731171.63	1287467.07	данные отсутствуют	данные отсутствуют
432	730730.34	1287230.88	данные отсутствуют	данные отсутствуют
433	730508.7	1287113.58	данные отсутствуют	данные отсутствуют
434	730320.26	1287012.24	данные отсутствуют	данные отсутствуют
435	730331.77	1286966.2	данные отсутствуют	данные отсутствуют
436	731182.78	1287446.54	данные отсутствуют	данные отсутствуют
436	731182.78	1287446.54	данные отсутствуют	данные отсутствуют
437	731182.78	1287448.78	данные отсутствуют	данные отсутствуют
Государственный регистратор			ФГИС ЕГРН	
полное наименование должности			подпись	
			инициалы, фамилия	

М.П.

Земельный участок				
(вид объекта недвижимости)				
Лист № __ Раздела <u>4.2</u>		Всего листов раздела <u>4.2</u> : __		Всего разделов: __
30.09.2021 № 99/2021/420817999				
Кадастровый номер:			02:22:000000:4067	
Номер точки	Координаты, м		Описание закрепления на местности	Средняя квадратическая погрешность определения координат характерных точек границы части земельного участка, м
	X	Y		
1	2	3	4	5
438	731185.02	1287448.78	данные отсутствуют	данные отсутствуют
439	731185.02	1287446.54	данные отсутствуют	данные отсутствуют
439	731185.02	1287446.54	данные отсутствуют	данные отсутствуют
440	730963.75	1287328.66	данные отсутствуют	данные отсутствуют
440	730963.75	1287328.66	данные отсутствуют	данные отсутствуют
441	730963.75	1287330.99	данные отсутствуют	данные отсутствуют
441	730963.75	1287330.99	данные отсутствуют	данные отсутствуют
442	730965.99	1287330.99	данные отсутствуют	данные отсутствуют
442	730965.99	1287330.99	данные отсутствуют	данные отсутствуют
443	730965.99	1287328.66	данные отсутствуют	данные отсутствуют
443	730965.99	1287328.66	данные отсутствуют	данные отсутствуют
444	730741.27	1287210.77	данные отсутствуют	данные отсутствуют
444	730741.27	1287210.77	данные отсутствуют	данные отсутствуют
445	730741.27	1287213.01	данные отсутствуют	данные отсутствуют
446	730743.51	1287213.01	данные отсутствуют	данные отсутствуют
446	730743.51	1287213.01	данные отсутствуют	данные отсутствуют
447	730743.51	1287210.77	данные отсутствуют	данные отсутствуют
Государственный регистратор			ФГИС ЕГРН	
полное наименование должности			подпись	
			инициалы, фамилия	

М.П.

Раздел 4.2

Выписка из Единого государственного реестра недвижимости об объекте недвижимости
Сведения о частях земельного участка

Земельный участок				
(вид объекта недвижимости)				
Лист № __ Раздела <u>4.2</u>		Всего листов раздела <u>4.2</u> : __		Всего разделов: __
30.09.2021 № 99/2021/420817999				
Кадастровый номер:			02:22:000000:4067	
Номер точки	Координаты, м		Описание закрепления на местности	Средняя квадратическая погрешность определения координат характерных точек границы части земельного участка, м
	X	Y		
1	2	3	4	5
447	730743.51	1287210.77	данные отсутствуют	данные отсутствуют
448	730518.89	1287091.25	данные отсутствуют	данные отсутствуют
448	730518.89	1287091.25	данные отсутствуют	данные отсутствуют
449	730518.89	1287093.49	данные отсутствуют	данные отсутствуют
450	730521.13	1287093.49	данные отсутствуют	данные отсутствуют
450	730521.13	1287093.49	данные отсутствуют	данные отсутствуют
451	730521.13	1287091.25	данные отсутствуют	данные отсутствуют
451	730521.13	1287091.25	данные отсутствуют	данные отсутствуют
452	728886.84	1286192.91	данные отсутствуют	данные отсутствуют
453	729480.17	1286510.83	данные отсутствуют	данные отсутствуют
454	729478.39	1286510.83	данные отсутствуют	данные отсутствуют
454	729478.39	1286510.83	данные отсутствуют	данные отсутствуют
455	729478.39	1286513.07	данные отсутствуют	данные отсутствуют
455	729478.39	1286513.07	данные отсутствуют	данные отсутствуют
456	729480.63	1286513.07	данные отсутствуют	данные отсутствуют
456	729480.63	1286513.07	данные отсутствуют	данные отсутствуют
457	729480.63	1286511.08	данные отсутствуют	данные отсутствуют
Государственный регистратор			ФГИС ЕГРН	
полное наименование должности			подпись	
			инициалы, фамилия	

М.П.

Земельный участок				
(вид объекта недвижимости)				
Лист № _____ Раздела 4.2		Всего листов раздела 4.2 : _____		Всего разделов: _____
30.09.2021 № 99/2021/420817999				
Кадастровый номер:				02:22:000000:4067
Номер точки	Координаты, м		Описание закрепления на местности	Средняя квадратическая погрешность определения координат характерных точек границы части земельного участка, м
	X	Y		
1	2	3	4	5
458	729705.11	1286631.36	данные отсутствуют	данные отсутствуют
459	729637.25	1286647.18	данные отсутствуют	данные отсутствуют
460	728915.04	1286260.2	данные отсутствуют	данные отсутствуют
461	729507.97	1286550.83	данные отсутствуют	данные отсутствуют
461	729507.97	1286550.83	данные отсутствуют	данные отсутствуют
462	729507.97	1286553.07	данные отсутствуют	данные отсутствуют
462	729507.97	1286553.07	данные отсутствуют	данные отсутствуют
463	729510.21	1286553.07	данные отсутствуют	данные отсутствуют
463	729510.21	1286553.07	данные отсутствуют	данные отсутствуют
464	729510.21	1286550.83	данные отсутствуют	данные отсутствуют
464	729510.21	1286550.83	данные отсутствуют	данные отсутствуют
465	729306.14	1286442.5	данные отсутствуют	данные отсутствуют
465	729306.14	1286442.5	данные отсутствуют	данные отсутствуют
466	729306.14	1286444.74	данные отсутствуют	данные отсутствуют
466	729306.14	1286444.74	данные отсутствуют	данные отсутствуют
467	729308.38	1286444.74	данные отсутствуют	данные отсутствуют
467	729308.38	1286444.74	данные отсутствуют	данные отсутствуют
Государственный регистратор				ФГИС ЕГРН
полное наименование должности			подпись	инициалы, фамилия

М.П.

Земельный участок				
(вид объекта недвижимости)				
Лист № _____ Раздела 4.2		Всего листов раздела 4.2 : _____		Всего разделов: _____
30.09.2021 № 99/2021/420817999				
Кадастровый номер:				02:22:000000:4067
Номер точки	Координаты, м		Описание закрепления на местности	Средняя квадратическая погрешность определения координат характерных точек границы части земельного участка, м
	X	Y		
1	2	3	4	5
468	729308.38	1286442.5	данные отсутствуют	данные отсутствуют
468	729308.38	1286442.5	данные отсутствуют	данные отсутствуют
469	729245.62	1286386.37	данные отсутствуют	данные отсутствуют
469	729245.62	1286386.37	данные отсутствуют	данные отсутствуют
470	729245.62	1286388.61	данные отсутствуют	данные отсутствуют
470	729245.62	1286388.61	данные отсутствуют	данные отсутствуют
471	729247.86	1286388.61	данные отсутствуют	данные отсутствуют
471	729247.86	1286388.61	данные отсутствуют	данные отсутствуют
472	729247.86	1286386.37	данные отсутствуют	данные отсутствуют
472	729247.86	1286386.37	данные отсутствуют	данные отсутствуют
473	729084.78	1286324.51	данные отсутствуют	данные отсутствуют
473	729084.78	1286324.51	данные отсутствуют	данные отсутствуют
474	729084.78	1286326.75	данные отсутствуют	данные отсутствуют
474	729084.78	1286326.75	данные отсутствуют	данные отсутствуют
475	729087.02	1286326.75	данные отсутствуют	данные отсутствуют
475	729087.02	1286326.75	данные отсутствуют	данные отсутствуют
476	729087.02	1286324.51	данные отсутствуют	данные отсутствуют
Государственный регистратор				ФГИС ЕГРН
полное наименование должности			подпись	инициалы, фамилия

М.П.

Земельный участок				
(вид объекта недвижимости)				
Лист № __ Раздела <u>4.2</u>		Всего листов раздела <u>4.2</u> : __		Всего разделов: __
30.09.2021 № 99/2021/420817999				
Кадастровый номер:			02:22:000000:4067	
Номер точки	Координаты, м		Описание закрепления на местности	Средняя квадратическая погрешность определения координат характерных точек границы части земельного участка, м
	X	Y		
1	2	3	4	5
476	729087.02	1286324.51	данные отсутствуют	данные отсутствуют
477	729034.23	1286273.38	данные отсутствуют	данные отсутствуют
477	729034.23	1286273.38	данные отсутствуют	данные отсутствуют
478	729034.23	1286275.62	данные отсутствуют	данные отсутствуют
478	729034.23	1286275.62	данные отсутствуют	данные отсутствуют
479	729036.47	1286275.62	данные отсутствуют	данные отсутствуют
479	729036.47	1286275.62	данные отсутствуют	данные отсутствуют
480	729036.47	1286273.38	данные отсутствуют	данные отсутствуют
480	729036.47	1286273.38	данные отсутствуют	данные отсутствуют
481	728743.74	1286116.23	данные отсутствуют	данные отсутствуют
482	728743.74	1286117.69	данные отсутствуют	данные отсутствуют
482	728743.74	1286117.69	данные отсутствуют	данные отсутствуют
483	728745.98	1286117.69	данные отсутствуют	данные отсутствуют
483	728745.98	1286117.69	данные отсутствуют	данные отсутствуют
484	728745.98	1286117.43	данные отсутствуют	данные отсутствуют
485	728799.33	1286146.02	данные отсутствуют	данные отсутствуют
486	728806.43	1286171.04	данные отсутствуют	данные отсутствуют
Государственный регистратор			ФГИС ЕГРН	
полное наименование должности			подпись	
			инициалы, фамилия	

М.П.

Раздел 4.2

Выписка из Единого государственного реестра недвижимости об объекте недвижимости
Сведения о частях земельного участка

Земельный участок				
(вид объекта недвижимости)				
Лист № __ Раздела <u>4.2</u>		Всего листов раздела <u>4.2</u> : __		Всего разделов: __
30.09.2021 № 99/2021/420817999				
Кадастровый номер:			02:22:000000:4067	
Номер точки	Координаты, м		Описание закрепления на местности	Средняя квадратическая погрешность определения координат характерных точек границы части земельного участка, м
	X	Y		
1	2	3	4	5
486	728806.43	1286171.04	данные отсутствуют	данные отсутствуют
486	728806.43	1286171.04	данные отсутствуют	данные отсутствуют
487	728820.44	1286209.51	данные отсутствуют	данные отсутствуют
488	728607.42	1286095.36	данные отсутствуют	данные отсутствуют
489	728679.75	1286081.94	данные отсутствуют	данные отсутствуют
490	728650.76	1286092.15	данные отсутствуют	данные отсутствуют
490	728650.76	1286092.15	данные отсутствуют	данные отсутствуют
491	728650.75	1286094.3	данные отсутствуют	данные отсутствуют
492	728652.9	1286094.31	данные отсутствуют	данные отсутствуют
492	728652.9	1286094.31	данные отсутствуют	данные отсутствуют
493	728652.9	1286092.14	данные отсутствуют	данные отсутствуют
493	728652.9	1286092.14	данные отсутствуют	данные отсутствуют
494	731209.41	1287312.21	данные отсутствуют	данные отсутствуют
494	731209.41	1287312.21	данные отсутствуют	данные отсутствуют
495	731259.04	1287333.8	данные отсутствуют	данные отсутствуют
495	731259.04	1287333.8	данные отсутствуют	данные отсутствуют
496	731310.84	1287376.96	данные отсутствуют	данные отсутствуют
Государственный регистратор			ФГИС ЕГРН	
полное наименование должности			подпись	
			инициалы, фамилия	

М.П.

Выписка из Единого государственного реестра недвижимости об объекте недвижимости
Сведения о частях земельного участка

Земельный участок				
(вид объекта недвижимости)				
Лист № _____ Раздела 4.2		Всего листов раздела 4.2 : _____		Всего разделов: _____
30.09.2021 № 99/2021/420817999				
Кадастровый номер:			02:22:000000:4067	
Номер точки	Координаты, м		Описание закрепления на местности	Средняя квадратическая погрешность определения координат характерных точек границы части земельного участка, м
	X	Y		
1	2	3	4	5
496	731310.84	1287376.96	данные отсутствуют	данные отсутствуют
497	731313.04	1287377.47	данные отсутствуют	данные отсутствуют
498	731317	1287443.08	данные отсутствуют	данные отсутствуют
499	731303.61	1287558.98	данные отсутствуют	данные отсутствуют
500	731293.46	1287373.56	данные отсутствуют	данные отсутствуют
501	731177.7	1287300.26	данные отсутствуют	данные отсутствуют
502	731085.31	1284405.01	данные отсутствуют	данные отсутствуют
503	731064.23	1284434	данные отсутствуют	данные отсутствуют
503	731064.23	1284434	данные отсутствуют	данные отсутствуют
504	730998.56	1284466.29	данные отсутствуют	данные отсутствуют
505	731001.26	1284463.84	данные отсутствуют	данные отсутствуют
506	731071.87	1284418.72	данные отсутствуют	данные отсутствуют
507	730559.17	1286859.11	данные отсутствуют	данные отсутствуют
508	730583.55	1286871.96	данные отсутствуют	данные отсутствуют
508	730583.55	1286871.96	данные отсутствуют	данные отсутствуют
509	730658.28	1286924.17	данные отсутствуют	данные отсутствуют
510	730564.18	1286865.31	данные отсутствуют	данные отсутствуют
Государственный регистратор				ФГИС ЕГРН
полное наименование должности			подпись	инициалы, фамилия

М.П.

Выписка из Единого государственного реестра недвижимости об объекте недвижимости
Сведения о частях земельного участка

Земельный участок				
(вид объекта недвижимости)				
Лист № _____ Раздела 4.2		Всего листов раздела 4.2 : _____		Всего разделов: _____
30.09.2021 № 99/2021/420817999				
Кадастровый номер:			02:22:000000:4067	
Номер точки	Координаты, м		Описание закрепления на местности	Средняя квадратическая погрешность определения координат характерных точек границы части земельного участка, м
	X	Y		
1	2	3	4	5
511	730566.88	1285004.4	данные отсутствуют	данные отсутствуют
512	730574.84	1285005.28	данные отсутствуют	данные отсутствуют
512	730574.84	1285005.28	данные отсутствуют	данные отсутствуют
513	730583.83	1285017.27	данные отсутствуют	данные отсутствуют
514	730539.08	1285161.92	данные отсутствуют	данные отсутствуют
515	730532.53	1285239.13	данные отсутствуют	данные отсутствуют
516	730514.77	1285212.16	данные отсутствуют	данные отсутствуют
517	730519.36	1285158.07	данные отсутствуют	данные отсутствуют
518	730411.33	1286644.32	данные отсутствуют	данные отсутствуют
519	730441.65	1286681.85	данные отсутствуют	данные отсутствуют
520	730410.55	1286674.99	данные отсутствуют	данные отсутствуют
521	730403.8	1286666.63	данные отсутствуют	данные отсутствуют
522	730403.8	1286593.84	данные отсутствуют	данные отсутствуют
522	730403.8	1286593.84	данные отсутствуют	данные отсутствуют
523	730424.38	1286542.39	данные отсутствуют	данные отсутствуют
524	730058.82	1289460.62	данные отсутствуют	данные отсутствуют
525	730066.42	1289467.66	данные отсутствуют	данные отсутствуют
Государственный регистратор				ФГИС ЕГРН
полное наименование должности			подпись	инициалы, фамилия

М.П.

Земельный участок				
(вид объекта недвижимости)				
Лист № _____ Раздела 4.2		Всего листов раздела 4.2 : _____		Всего разделов: _____
30.09.2021 № 99/2021/420817999				
Кадастровый номер:			02:22:000000:4067	
Номер точки	Координаты, м		Описание закрепления на местности	Средняя квадратическая погрешность определения координат характерных точек границы части земельного участка, м
	X	Y		
1	2	3	4	5
526	730042.59	1289490.84	данные отсутствуют	данные отсутствуют
527	730017.41	1289498.81	данные отсутствуют	данные отсутствуют
528	730013.29	1289486.82	данные отсутствуют	данные отсутствуют
529	730049.17	1289472.98	данные отсутствуют	данные отсутствуют
530	730048.94	1289475.97	данные отсутствуют	данные отсутствуют
531	730051.93	1289476.2	данные отсутствуют	данные отсутствуют
532	730052.16	1289473.2	данные отсутствуют	данные отсутствуют
533	730049.42	1289469.59	данные отсутствуют	данные отсутствуют
534	730049.2	1289472.58	данные отсутствуют	данные отсутствуют
535	730052.19	1289472.8	данные отсутствуют	данные отсутствуют
536	730052.41	1289469.81	данные отсутствуют	данные отсутствуют
537	729854.9	1284612.18	данные отсутствуют	данные отсутствуют
538	729910.08	1284631.7	данные отсутствуют	данные отсутствуют
539	729906.8	1284639.6	данные отсутствуют	данные отсутствуют
540	729847.77	1284623.89	данные отсутствуют	данные отсутствуют
541	729849.41	1284619.72	данные отсутствуют	данные отсутствуют
542	729844.26	1284639.15	данные отсутствуют	данные отсутствуют
Государственный регистратор				ФГИС ЕГРН
полное наименование должности			подпись	инициалы, фамилия

М.П.

Земельный участок				
(вид объекта недвижимости)				
Лист № _____ Раздела 4.2		Всего листов раздела 4.2 : _____		Всего разделов: _____
30.09.2021 № 99/2021/420817999				
Кадастровый номер:			02:22:000000:4067	
Номер точки	Координаты, м		Описание закрепления на местности	Средняя квадратическая погрешность определения координат характерных точек границы части земельного участка, м
	X	Y		
1	2	3	4	5
543	729837.96	1284636.06	данные отсутствуют	данные отсутствуют
544	729847.31	1284624.72	данные отсутствуют	данные отсутствуют
545	729803.37	1284590.47	данные отсутствуют	данные отсутствуют
546	729849.11	1284609.96	данные отсутствуют	данные отсутствуют
547	729843.79	1284617.25	данные отсутствуют	данные отсутствуют
548	729842.2	1284621.4	данные отсутствуют	данные отсутствуют
549	729832.39	1284633.33	данные отсутствуют	данные отсутствуют
550	729825.15	1284629.77	данные отсутствуют	данные отсутствуют
551	729827.46	1284617.81	данные отсутствуют	данные отсутствуют
552	729834.89	1284618.29	данные отсутствуют	данные отсутствуют
553	729834.53	1284620.26	данные отсутствуют	данные отсутствуют
554	729836.64	1284620.65	данные отсутствуют	данные отсутствуют
555	729836.2	1284622.99	данные отсутствуют	данные отсутствуют
556	729838.17	1284623.36	данные отсутствуют	данные отсутствуют
557	729838.61	1284621.03	данные отсутствуют	данные отсутствуют
558	729840.96	1284621.47	данные отсутствуют	данные отсутствуют
559	729841.34	1284619.51	данные отсутствуют	данные отсутствуют
Государственный регистратор				ФГИС ЕГРН
полное наименование должности			подпись	инициалы, фамилия

М.П.

Выписка из Единого государственного реестра недвижимости об объекте недвижимости
Сведения о частях земельного участка

Земельный участок				
(вид объекта недвижимости)				
Лист № __ Раздела <u>4.2</u>		Всего листов раздела <u>4.2</u> : __		Всего разделов: __
30.09.2021 № 99/2021/420817999				
Кадастровый номер:			02:22:000000:4067	
Номер точки	Координаты, м		Описание закрепления на местности	Средняя квадратическая погрешность определения координат характерных точек границы части земельного участка, м
	X	Y		
1	2	3	4	5
560	729840.2	1284615.13	данные отсутствуют	данные отсутствуют
561	729839.5	1284617.05	данные отсутствуют	данные отсутствуют
562	729841.28	1284617.7	данные отсутствуют	данные отсутствуют
563	729841.99	1284615.79	данные отсутствуют	данные отсутствуют
564	729837.62	1284613.55	данные отсутствуют	данные отсутствуют
565	729836.75	1284615.68	данные отсутствуют	данные отсутствуют
566	729838.53	1284616.41	данные отсутствуют	данные отсутствуют
567	729839.4	1284614.28	данные отсутствуют	данные отсутствуют
568	729833.76	1284611.88	данные отсутствуют	данные отсутствуют
569	729832.94	1284613.92	данные отсутствуют	данные отсутствуют
570	729834.8	1284614.67	данные отсутствуют	данные отсутствуют
571	729835.62	1284612.63	данные отсутствуют	данные отсутствуют
572	729549.25	1289936.15	данные отсутствуют	данные отсутствуют
573	729539.29	1289980.47	данные отсутствуют	данные отсутствуют
574	729533.42	1289986.17	данные отсутствуют	данные отсутствуют
575	729545.75	1289933.52	данные отсутствуют	данные отсутствуют
576	728907.3	1290561.22	данные отсутствуют	данные отсутствуют
Государственный регистратор			ФГИС ЕГРН	
полное наименование должности			подпись	
			инициалы, фамилия	

М.П.

Раздел 4.2

Выписка из Единого государственного реестра недвижимости об объекте недвижимости
Сведения о частях земельного участка

Земельный участок				
(вид объекта недвижимости)				
Лист № __ Раздела <u>4.2</u>		Всего листов раздела <u>4.2</u> : __		Всего разделов: __
30.09.2021 № 99/2021/420817999				
Кадастровый номер:			02:22:000000:4067	
Номер точки	Координаты, м		Описание закрепления на местности	Средняя квадратическая погрешность определения координат характерных точек границы части земельного участка, м
	X	Y		
1	2	3	4	5
577	728908.08	1290563.64	данные отсутствуют	данные отсутствуют
578	728883.95	1290560.27	данные отсутствуют	данные отсутствуют
579	728670.21	1284597.56	данные отсутствуют	данные отсутствуют
580	728905.62	1284666.4	данные отсутствуют	данные отсутствуют
581	728947.24	1284674.34	данные отсутствуют	данные отсутствуют
582	728871.98	1284664.44	данные отсутствуют	данные отсутствуют
582	728871.98	1284664.44	данные отсутствуют	данные отсутствуют
583	728733.15	1284622.81	данные отсутствуют	данные отсутствуют
583	728733.15	1284622.81	данные отсутствуют	данные отсутствуют
584	728670.73	1284604.49	данные отсутствуют	данные отсутствуют
584	728670.73	1284604.49	данные отсутствуют	данные отсутствуют
585	728769.42	1290380.43	данные отсутствуют	данные отсутствуют
585	728769.42	1290380.43	данные отсутствуют	данные отсутствуют
586	728798.87	1290399.62	данные отсутствуют	данные отсутствуют
587	728799.73	1290472.34	данные отсутствуют	данные отсутствуют
588	728802.44	1290548.9	данные отсутствуют	данные отсутствуют
589	728782.31	1290546.1	данные отсутствуют	данные отсутствуют
Государственный регистратор			ФГИС ЕГРН	
полное наименование должности			подпись	
			инициалы, фамилия	

М.П.

Земельный участок				
(вид объекта недвижимости)				
Лист № _____ Раздела 4.2		Всего листов раздела 4.2 : _____		Всего разделов: _____
30.09.2021 № 99/2021/420817999				
Кадастровый номер:			02:22:000000:4067	
Номер точки	Координаты, м		Описание закрепления на местности	Средняя квадратическая погрешность определения координат характерных точек границы части земельного участка, м
	X	Y		
1	2	3	4	5
590	728779.74	1290472.9	данные отсутствуют	данные отсутствуют
591	728777.37	1290389.19	данные отсутствуют	данные отсутствуют
592	728593.43	1290476.8	данные отсутствуют	данные отсутствуют
593	728570.15	1290465.75	данные отсутствуют	данные отсутствуют
594	728769.47	1290370.88	данные отсутствуют	данные отсутствуют
595	728847.13	1286282.79	данные отсутствуют	данные отсутствуют
596	729066.82	1286895.71	данные отсутствуют	данные отсутствуют
597	728898.78	1289009.75	данные отсутствуют	данные отсутствуют
598	728859.97	1289097.87	данные отсутствуют	данные отсутствуют
599	728877.75	1289056.09	данные отсутствуют	данные отсутствуют
600	733622.69	1288698.56	данные отсутствуют	данные отсутствуют
601	734075.64	1288938.17	данные отсутствуют	данные отсутствуют
602	734683.78	1289266.15	данные отсутствуют	данные отсутствуют
603	734673.09	1289312.64	данные отсутствуют	данные отсутствуют
604	734540.38	1289241.07	данные отсутствуют	данные отсутствуют
605	734538.14	1289239.86	данные отсутствуют	данные отсутствуют
606	734329.84	1289127.52	данные отсутствуют	данные отсутствуют
Государственный регистратор			ФГИС ЕГРН	
полное наименование должности			подпись	
			инициалы, фамилия	

М.П.

Раздел 4.2

Выписка из Единого государственного реестра недвижимости об объекте недвижимости
Сведения о частях земельного участка

Земельный участок				
(вид объекта недвижимости)				
Лист № _____ Раздела 4.2		Всего листов раздела 4.2 : _____		Всего разделов: _____
30.09.2021 № 99/2021/420817999				
Кадастровый номер:			02:22:000000:4067	
Номер точки	Координаты, м		Описание закрепления на местности	Средняя квадратическая погрешность определения координат характерных точек границы части земельного участка, м
	X	Y		
1	2	3	4	5
607	734328.38	1289126.73	данные отсутствуют	данные отсутствуют
608	734054.07	1288978.79	данные отсутствуют	данные отсутствуют
609	733902.35	1288898.53	данные отсутствуют	данные отсутствуют
610	733902.02	1288898.36	данные отсутствуют	данные отсутствуют
611	733694.31	1288788.49	данные отсутствуют	данные отсутствуют
612	733692.07	1288787.3	данные отсутствуют	данные отсутствуют
613	733601.1	1288739.18	данные отсутствуют	данные отсутствуют
614	733584.71	1288730.45	данные отсутствуют	данные отсутствуют
615	733577.75	1288726.74	данные отсутствуют	данные отсутствуют
616	733477.89	1288673.57	данные отсутствуют	данные отсутствуют
617	733476.01	1288672.57	данные отсутствуют	данные отсутствуют
618	733270.29	1288563.02	данные отсутствуют	данные отсутствуют
619	733268.65	1288562.15	данные отсутствуют	данные отсутствуют
620	733187.76	1288519.08	данные отсутствуют	данные отсутствуют
621	733229.34	1288489.1	данные отсутствуют	данные отсутствуют
622	734065.22	1288960.42	данные отсутствуют	данные отсутствуют
623	730717.92	1287147.47	данные отсутствуют	данные отсутствуют
Государственный регистратор			ФГИС ЕГРН	
полное наименование должности			подпись	
			инициалы, фамилия	

М.П.

Выписка из Единого государственного реестра недвижимости об объекте недвижимости
Сведения о частях земельного участка

Земельный участок				
(вид объекта недвижимости)				
Лист № __ Раздела 4.2		Всего листов раздела 4.2 : __		Всего разделов: __
30.09.2021 № 99/2021/420817999				
Кадастровый номер:			02:22:000000:4067	
Номер точки	Координаты, м		Описание закрепления на местности	Средняя квадратическая погрешность определения координат характерных точек границы части земельного участка, м
	X	Y		
1	2	3	4	5
624	730912.74	1287252.53	данные отсутствуют	данные отсутствуют
625	731101.95	1287353.53	данные отсутствуют	данные отсутствуют
626	731261.09	1287436.19	данные отсутствуют	данные отсутствуют
627	731311.12	1287463.25	данные отсутствуют	данные отсутствуют
628	731308.1	1287513.91	данные отсутствуют	данные отсутствуют
629	731239.71	1287476.92	данные отсутствуют	данные отсутствуют
630	731185.02	1287448.51	данные отсутствуют	данные отсутствуют
631	731182.78	1287447.35	данные отсутствуют	данные отсутствуют
632	731080.63	1287394.29	данные отсутствуют	данные отсутствуют
633	730891.04	1287293.09	данные отсутствуют	данные отсутствуют
634	730742.55	1287213.01	данные отсутствуют	данные отсутствуют
635	730741.27	1287212.32	данные отсутствуют	данные отсутствуют
636	730696.23	1287188.03	данные отсутствуют	данные отсутствуют
637	730519.64	1287093.49	данные отсутствуют	данные отсутствуют
638	730518.89	1287093.09	данные отсутствуют	данные отсутствуют
639	730325.88	1286989.76	данные отсутствуют	данные отсутствуют
640	730335.37	1286951.81	данные отсутствуют	данные отсутствуют
Государственный регистратор			ФГИС ЕГРН	
полное наименование должности			подпись	
			инициалы, фамилия	

М.П.

Выписка из Единого государственного реестра недвижимости об объекте недвижимости
Сведения о частях земельного участка

Земельный участок				
(вид объекта недвижимости)				
Лист № __ Раздела 4.2		Всего листов раздела 4.2 : __		Всего разделов: __
30.09.2021 № 99/2021/420817999				
Кадастровый номер:			02:22:000000:4067	
Номер точки	Координаты, м		Описание закрепления на местности	Средняя квадратическая погрешность определения координат характерных точек границы части земельного участка, м
	X	Y		
1	2	3	4	5
641	730338.56	1286944.37	данные отсутствуют	данные отсутствуют
642	731251.8	1287457.19	данные отсутствуют	данные отсутствуют
643	731093.24	1287372.43	данные отсутствуют	данные отсутствуют
644	730903.55	1287271.25	данные отсутствуют	данные отсутствуют
645	730709.16	1287167.08	данные отсутствуют	данные отсутствуют
646	730487.87	1287048.99	данные отсутствуют	данные отсутствуют
647	728873.81	1286161.81	данные отсутствуют	данные отсутствуют
648	729490.06	1286491.6	данные отсутствуют	данные отсутствуют
649	729718.02	1286612.97	данные отсутствуют	данные отсутствуют
650	729718.44	1286617.32	данные отсутствуют	данные отсутствуют
651	729719.03	1286623.73	данные отсутствуют	данные отсутствуют
652	729719.48	1286628.01	данные отсутствуют	данные отсутствуют
653	729670.04	1286639.53	данные отсутствуют	данные отсутствуют
654	729468.42	1286532.19	данные отсутствуют	данные отсутствуют
655	728901.99	1286229.06	данные отсутствуют	данные отсутствуют
656	729480.63	1286510.83	данные отсутствуют	данные отсутствуют
657	728757.71	1286097.85	данные отсутствуют	данные отсутствуют
Государственный регистратор			ФГИС ЕГРН	
полное наименование должности			подпись	
			инициалы, фамилия	

М.П.

Земельный участок				
(вид объекта недвижимости)				
Лист № _____ Раздела 4.2		Всего листов раздела 4.2 : _____		Всего разделов: _____
30.09.2021 № 99/2021/420817999				
Кадастровый номер:			02:22:000000:4067	
Номер точки	Координаты, м		Описание закрепления на местности	Средняя квадратическая погрешность определения координат характерных точек границы части земельного участка, м
	X	Y		
1	2	3	4	5
658	728790.86	1286116.14	данные отсутствуют	данные отсутствуют
659	728809.27	1286178.84	данные отсутствуют	данные отсутствуют
660	728736.04	1286138.43	данные отсутствуют	данные отсутствуют
661	728652.53	1286094.31	данные отсутствуют	данные отсутствуют
662	728650.75	1286093.37	данные отсутствуют	данные отсутствуют
663	728642.29	1286088.9	данные отсутствуют	данные отсутствуют
664	728715.17	1286075.37	данные отсутствуют	данные отсутствуют
665	728743.74	1286115.45	данные отсутствуют	данные отсутствуют
666	728745.98	1286115.45	данные отсутствуют	данные отсутствуют
667	728988.64	1290516.13	данные отсутствуют	данные отсутствуют
667	728988.64	1290516.13	данные отсутствуют	данные отсутствуют
668	728967.29	1290502.22	данные отсутствуют	данные отсутствуют
669	729022.41	1290449.23	данные отсутствуют	данные отсутствуют
670	729215.65	1290262.62	данные отсутствуют	данные отсутствуют
671	729444.66	1290058.27	данные отсутствуют	данные отсутствуют
672	729483.47	1290034.76	данные отсутствуют	данные отсутствуют
673	728984.21	1290520.46	данные отсутствуют	данные отсутствуют
Государственный регистратор			ФГИС ЕГРН	
полное наименование должности			подпись	
			инициалы, фамилия	

М.П.

Земельный участок				
(вид объекта недвижимости)				
Лист № _____ Раздела 4.2		Всего листов раздела 4.2 : _____		Всего разделов: _____
30.09.2021 № 99/2021/420817999				
Кадастровый номер:			02:22:000000:4067	
Номер точки	Координаты, м		Описание закрепления на местности	Средняя квадратическая погрешность определения координат характерных точек границы части земельного участка, м
	X	Y		
1	2	3	4	5
673	728984.21	1290520.46	данные отсутствуют	данные отсутствуют
674	728986.73	1290522.1	данные отсутствуют	данные отсутствуют
674	728986.73	1290522.1	данные отсутствуют	данные отсутствуют
675	728957.67	1290546.19	данные отсутствуют	данные отсутствуют
675	728957.67	1290546.19	данные отсутствуют	данные отсутствуют
676	728932.51	1290567.06	данные отсутствуют	данные отсутствуют
676	728932.51	1290567.06	данные отсутствуют	данные отсутствуют
677	728903.98	1290563.07	данные отсутствуют	данные отсутствуют
678	728962.82	1290506.51	данные отсутствуют	данные отсутствуют
679	727019.86	1289020.01	данные отсутствуют	данные отсутствуют
680	727019.86	1289024.01	данные отсутствуют	данные отсутствуют
681	727015.86	1289024.01	данные отсутствуют	данные отсутствуют
682	727015.86	1289020.01	данные отсутствуют	данные отсутствуют
683	730039.01	1289379.89	данные отсутствуют	данные отсутствуют
684	730125.33	1289410.35	данные отсутствуют	данные отсутствуют
685	730096.19	1289438.7	данные отсутствуют	данные отсутствуют
686	730093.61	1289437.67	данные отсутствуют	данные отсутствуют
Государственный регистратор			ФГИС ЕГРН	
полное наименование должности			подпись	
			инициалы, фамилия	

М.П.

Выписка из Единого государственного реестра недвижимости об объекте недвижимости
Сведения о частях земельного участка

Земельный участок				
(вид объекта недвижимости)				
Лист № _____ Раздела 4.2		Всего листов раздела 4.2 : _____		Всего разделов: _____
30.09.2021 № 99/2021/420817999				
Кадастровый номер:			02:22:000000:4067	
Номер точки	Координаты, м		Описание закрепления на местности	Средняя квадратическая погрешность определения координат характерных точек границы части земельного участка, м
	X	Y		
1	2	3	4	5
687	730077.53	1289432.15	данные отсутствуют	данные отсутствуют
688	730072.81	1289425.58	данные отсутствуют	данные отсутствуют
689	730073.28	1289425.18	данные отсутствуют	данные отсутствуют
690	730073.44	1289424.99	данные отсутствуют	данные отсутствуют
691	730073.59	1289424.78	данные отсутствуют	данные отсутствуют
692	730073.72	1289424.58	данные отсутствуют	данные отсутствуют
693	730073.83	1289424.35	данные отсутствуют	данные отсутствуют
694	730073.92	1289424.13	данные отсутствуют	данные отсутствуют
695	730074	1289423.89	данные отсутствуют	данные отсутствуют
696	730074.05	1289423.65	данные отсутствуют	данные отсутствуют
697	730074.08	1289423.41	данные отсутствуют	данные отсутствуют
698	730074.1	1289423.15	данные отсутствуют	данные отсутствуют
699	730074.09	1289422.91	данные отсутствуют	данные отсутствуют
700	730074.06	1289422.66	данные отсутствуют	данные отсутствуют
701	730074.02	1289422.42	данные отсутствуют	данные отсутствуют
702	730073.95	1289422.18	данные отсутствуют	данные отсутствуют
703	730073.86	1289421.95	данные отсутствуют	данные отсутствуют
Государственный регистратор			ФГИС ЕГРН	
полное наименование должности			подпись	
			инициалы, фамилия	

М.П.

Выписка из Единого государственного реестра недвижимости об объекте недвижимости
Сведения о частях земельного участка

Земельный участок				
(вид объекта недвижимости)				
Лист № _____ Раздела 4.2		Всего листов раздела 4.2 : _____		Всего разделов: _____
30.09.2021 № 99/2021/420817999				
Кадастровый номер:			02:22:000000:4067	
Номер точки	Координаты, м		Описание закрепления на местности	Средняя квадратическая погрешность определения координат характерных точек границы части земельного участка, м
	X	Y		
1	2	3	4	5
704	730068.28	1289408.74	данные отсутствуют	данные отсутствуют
705	730068.19	1289408.54	данные отсутствуют	данные отсутствуют
706	730068.07	1289408.34	данные отсутствуют	данные отсутствуют
707	730067.93	1289408.11	данные отсутствуют	данные отсутствуют
708	730067.78	1289407.94	данные отсутствуют	данные отсутствуют
709	730067.61	1289407.74	данные отсутствуют	данные отсутствуют
710	728907.88	1288989.77	данные отсутствуют	данные отсутствуют
711	729301.48	1289145.98	данные отсутствуют	данные отсутствуют
712	729916.26	1289372.74	данные отсутствуют	данные отсутствуют
713	729972.36	1289356.37	данные отсутствуют	данные отсутствуют
714	730030.18	1289376.78	данные отсутствуют	данные отсутствуют
715	730030.05	1289377.2	данные отсутствуют	данные отсутствуют
716	730030.02	1289377.31	данные отсутствуют	данные отсутствуют
717	730029.96	1289377.55	данные отсутствуют	данные отсутствуют
718	730029.92	1289377.79	данные отсутствуют	данные отсутствуют
719	730029.9	1289378.03	данные отсутствуют	данные отсутствуют
720	730029.91	1289378.29	данные отсутствуют	данные отсутствуют
Государственный регистратор			ФГИС ЕГРН	
полное наименование должности			подпись	
			инициалы, фамилия	

М.П.

Земельный участок				
(вид объекта недвижимости)				
Лист № ___ Раздела <u>4.2</u>		Всего листов раздела <u>4.2</u> : ___		Всего разделов: ___
30.09.2021 № 99/2021/420817999				
Кадастровый номер:			02:22:000000:4067	
Номер точки	Координаты, м		Описание закрепления на местности	Средняя квадратическая погрешность определения координат характерных точек границы части земельного участка, м
	X	Y		
1	2	3	4	5
721	730029.93	1289378.54	данные отсутствуют	данные отсутствуют
722	730029.97	1289378.78	данные отсутствуют	данные отсутствуют
723	730030.04	1289379.02	данные отсутствуют	данные отсутствуют
724	730030.12	1289379.25	данные отсутствуют	данные отсутствуют
725	730030.22	1289379.47	данные отсутствуют	данные отсутствуют
726	730030.34	1289379.7	данные отсутствуют	данные отсутствуют
727	730030.48	1289379.9	данные отсутствуют	данные отсутствуют
728	730030.64	1289380.1	данные отсутствуют	данные отсутствуют
729	730030.81	1289380.27	данные отсутствуют	данные отсутствуют
730	730062.99	1289411.62	данные отсутствуют	данные отсутствуют
731	730068.12	1289419.98	данные отсутствуют	данные отсутствуют
732	730050.69	1289400.3	данные отсутствуют	данные отсутствуют
733	730041.07	1289399.87	данные отсутствуют	данные отсутствуют
734	730021.15	1289412.79	данные отсутствуют	данные отсутствуют
735	729981.13	1289399.05	данные отсутствуют	данные отсутствуют
736	729964.97	1289393.28	данные отсутствуют	данные отсутствуют
737	729756.51	1289318.42	данные отсутствуют	данные отсутствуют
Государственный регистратор			ФГИС ЕГРН	
полное наименование должности			подпись	
			инициалы, фамилия	

М.П.

Раздел 4.2

Выписка из Единого государственного реестра недвижимости об объекте недвижимости
Сведения о частях земельного участка

Земельный участок				
(вид объекта недвижимости)				
Лист № ___ Раздела <u>4.2</u>		Всего листов раздела <u>4.2</u> : ___		Всего разделов: ___
30.09.2021 № 99/2021/420817999				
Кадастровый номер:			02:22:000000:4067	
Номер точки	Координаты, м		Описание закрепления на местности	Средняя квадратическая погрешность определения координат характерных точек границы части земельного участка, м
	X	Y		
1	2	3	4	5
738	729419.62	1289193.5	данные отсутствуют	данные отсутствуют
739	729092.18	1289072.42	данные отсутствуют	данные отсутствуют
740	728902.41	1289001.78	данные отсутствуют	данные отсутствуют
741	728065.86	1288560.62	данные отсутствуют	данные отсутствуют
742	728070.95	1288562.48	данные отсутствуют	данные отсутствуют
743	728214.49	1288614.93	данные отсутствуют	данные отсутствуют
744	728583.64	1288751.37	данные отсутствуют	данные отсутствуют
745	728620.64	1288799.32	данные отсутствуют	данные отсутствуют
746	728057.2	1288595.67	данные отсутствуют	данные отсутствуют
747	728057.3	1288595.21	данные отсутствуют	данные отсутствуют
748	727613.74	1288509.18	данные отсутствуют	данные отсутствуют
749	728034.53	1288662.11	данные отсутствуют	данные отсутствуют
750	728797.61	1288943.82	данные отсутствуют	данные отсутствуют
751	728798.78	1288962.84	данные отсутствуют	данные отсутствуют
752	728769.67	1288952.4	данные отсутствуют	данные отсутствуют
753	728607.88	1288891.31	данные отсутствуют	данные отсутствуют
754	728175.27	1288730.98	данные отсутствуют	данные отсутствуют
Государственный регистратор			ФГИС ЕГРН	
полное наименование должности			подпись	
			инициалы, фамилия	

М.П.

Выписка из Единого государственного реестра недвижимости об объекте недвижимости
Сведения о частях земельного участка

Земельный участок				
(вид объекта недвижимости)				
Лист № __ Раздела 4.2		Всего листов раздела 4.2 : __		Всего разделов: __
30.09.2021 № 99/2021/420817999				
Кадастровый номер:			02:22:000000:4067	
Номер точки	Координаты, м		Описание закрепления на местности	Средняя квадратическая погрешность определения координат характерных точек границы части земельного участка, м
	X	Y		
1	2	3	4	5
755	728095.27	1288702.64	данные отсутствуют	данные отсутствуют
756	727754.07	1288576.27	данные отсутствуют	данные отсутствуют
757	727648.29	1288538.67	данные отсутствуют	данные отсутствуют
758	727601.45	1288521.64	данные отсутствуют	данные отсутствуют
759	725937.75	1287900.08	данные отсутствуют	данные отсутствуют
760	727246.39	1288375.68	данные отсутствуют	данные отсутствуют
761	727237.3	1288388.39	данные отсутствуют	данные отсутствуют
762	727010.75	1288305.22	данные отсутствуют	данные отсутствуют
763	727001.5	1288301.75	данные отсутствуют	данные отсутствуют
764	726711.86	1288194.72	данные отсутствуют	данные отсутствуют
765	726082.83	1287962.83	данные отсутствуют	данные отсутствуют
766	725950.92	1287918.01	данные отсутствуют	данные отсутствуют
767	725946.75	1287916.57	данные отсутствуют	данные отсутствуют
768	728967.05	1290502.06	данные отсутствуют	данные отсутствуют
769	729022.42	1290448.03	данные отсутствуют	данные отсутствуют
770	729064.03	1290408.01	данные отсутствуют	данные отсутствуют
771	729113.94	1290359.67	данные отсутствуют	данные отсутствуют
Государственный регистратор				ФГИС ЕГРН
полное наименование должности			подпись	инициалы, фамилия

М.П.

Выписка из Единого государственного реестра недвижимости об объекте недвижимости
Сведения о частях земельного участка

Земельный участок				
(вид объекта недвижимости)				
Лист № __ Раздела 4.2		Всего листов раздела 4.2 : __		Всего разделов: __
30.09.2021 № 99/2021/420817999				
Кадастровый номер:			02:22:000000:4067	
Номер точки	Координаты, м		Описание закрепления на местности	Средняя квадратическая погрешность определения координат характерных точек границы части земельного участка, м
	X	Y		
1	2	3	4	5
772	729164.63	1290310.68	данные отсутствуют	данные отсутствуют
773	729215.66	1290261.42	данные отсутствуют	данные отсутствуют
774	729261.87	1290217.44	данные отсутствуют	данные отсутствуют
775	729319.17	1290162.69	данные отсутствуют	данные отсутствуют
776	729371.28	1290114.18	данные отсутствуют	данные отсутствуют
777	729444.68	1290057.09	данные отсутствуют	данные отсутствуют
778	729483.09	1290031.76	данные отсутствуют	данные отсутствуют
779	729491.43	1290027.02	данные отсутствуют	данные отсутствуют
780	728905.47	1290563.28	данные отсутствуют	данные отсутствуют
781	728949.85	1290518.84	данные отсутствуют	данные отсутствуют
782	728962.62	1290506.38	данные отсутствуют	данные отсутствуют
783	731114.63	1284373.28	данные отсутствуют	данные отсутствуют
784	731148.9	1284333.58	данные отсутствуют	данные отсутствуют
785	731075.02	1284419.16	данные отсутствуют	данные отсутствуют
786	731070.09	1284425.94	данные отсутствуют	данные отсутствуют
787	731071.69	1284423.02	данные отсутствуют	данные отсутствуют
788	735100.21	1287522.36	данные отсутствуют	данные отсутствуют
Государственный регистратор				ФГИС ЕГРН
полное наименование должности			подпись	инициалы, фамилия

М.П.

Земельный участок				
(вид объекта недвижимости)				
Лист № __ Раздела <u>4.2</u>		Всего листов раздела <u>4.2</u> : __		Всего разделов: __
30.09.2021 № 99/2021/420817999				
Кадастровый номер:				02:22:000000:4067
Номер точки	Координаты, м		Описание закрепления на местности	Средняя квадратическая погрешность определения координат характерных точек границы части земельного участка, м
	X	Y		
1	2	3	4	5
789	735104.97	1287543.33	данные отсутствуют	данные отсутствуют
790	734934.37	1288261.18	данные отсутствуют	данные отсутствуют
790	734934.37	1288261.18	данные отсутствуют	данные отсутствуют
791	734928.24	1288284.92	данные отсутствуют	данные отсутствуют
791	734928.24	1288284.92	данные отсутствуют	данные отсутствуют
792	734924.06	1288285.12	данные отсутствуют	данные отсутствуют
792	734924.06	1288285.12	данные отсутствуют	данные отсутствуют
793	734899.35	1288282.06	данные отсутствуют	данные отсутствуют
794	734905.87	1288253.71	данные отсутствуют	данные отсутствуют
795	734921.1	1288182.22	данные отсутствуют	данные отсутствуют
796	734921.3	1288181.32	данные отсутствуют	данные отсутствуют
797	734939.81	1288101.65	данные отсутствуют	данные отсутствуют
798	734960.46	1288008.91	данные отсутствуют	данные отсутствуют
799	734960.67	1288008	данные отсутствуют	данные отсутствуют
800	734989.92	1287887.38	данные отсутствуют	данные отсутствуют
801	735021.64	1287746.23	данные отсутствуют	данные отсутствуют
802	735021.72	1287745.86	данные отсутствуют	данные отсутствуют
Государственный регистратор				ФГИС ЕГРН
полное наименование должности			подпись	инициалы, фамилия

М.П.

Земельный участок				
(вид объекта недвижимости)				
Лист № __ Раздела <u>4.2</u>		Всего листов раздела <u>4.2</u> : __		Всего разделов: __
30.09.2021 № 99/2021/420817999				
Кадастровый номер:				02:22:000000:4067
Номер точки	Координаты, м		Описание закрепления на местности	Средняя квадратическая погрешность определения координат характерных точек границы части земельного участка, м
	X	Y		
1	2	3	4	5
803	735056.74	1287595.42	данные отсутствуют	данные отсутствуют
804	735074.33	1287520.58	данные отсутствуют	данные отсутствуют
805	735074.91	1287517.98	данные отсутствуют	данные отсутствуют
806	734916.1	1288331.96	данные отсутствуют	данные отсутствуют
806	734916.1	1288331.96	данные отсутствуют	данные отсутствуют
807	734755.82	1288952.84	данные отсутствуют	данные отсутствуют
808	734599.81	1289631.36	данные отсутствуют	данные отсутствуют
809	734478.21	1290259.66	данные отсутствуют	данные отсутствуют
810	734475.87	1290272.32	данные отсутствуют	данные отсутствуют
811	734472.51	1290283.7	данные отсутствуют	данные отсутствуют
812	734398.15	1290458.12	данные отсутствуют	данные отсутствуют
813	734408.82	1290414.12	данные отсутствуют	данные отсутствуют
814	734429.67	1290316.49	данные отсутствуют	данные отсутствуют
815	734429.99	1290315.1	данные отсутствуют	данные отсутствуют
816	734462.59	1290181.25	данные отсутствуют	данные отсутствуют
817	734486.88	1290072.78	данные отсутствуют	данные отсутствуют
818	734486.97	1290072.35	данные отсутствуют	данные отсутствуют
Государственный регистратор				ФГИС ЕГРН
полное наименование должности			подпись	инициалы, фамилия

М.П.

Выписка из Единого государственного реестра недвижимости об объекте недвижимости
Сведения о частях земельного участка

Земельный участок						
(вид объекта недвижимости)						
Лист №		Раздела 4.2		Всего листов раздела 4.2 : ____	Всего разделов: ____	Всего листов выписки: ____
30.09.2021 № 99/2021/420817999						
Кадастровый номер:			02:22:000000:4067			
Номер точки	Координаты, м		Описание закрепления на местности	Средняя квадратическая погрешность определения координат характерных точек границы части земельного участка, м		
	X	Y				
1	2	3	4	5		
819	734518.52	1289937	данные отсутствуют	данные отсутствуют		
820	734547.22	1289806.73	данные отсутствуют	данные отсутствуют		
821	734553.72	1289784.68	данные отсутствуют	данные отсутствуют		
822	734593.76	1289603.79	данные отсутствуют	данные отсутствуют		
823	734618.11	1289493.93	данные отсутствуют	данные отсутствуют		
824	734618.3	1289493.13	данные отсутствуют	данные отсутствуют		
825	734647.92	1289369.22	данные отсутствуют	данные отсутствуют		
826	734674.45	1289258.47	данные отсутствуют	данные отсутствуют		
827	734711.84	1289090.39	данные отсутствуют	данные отсутствуют		
828	734711.98	1289089.8	данные отсутствуют	данные отсутствуют		
829	734739.89	1288971.17	данные отсутствуют	данные отсутствуют		
830	734777.24	1288801.43	данные отсутствуют	данные отсутствуют		
831	734777.43	1288800.6	данные отсутствуют	данные отсутствуют		
832	734804.5	1288686.83	данные отсутствуют	данные отсутствуют		
833	734840.1	1288535.95	данные отсутствуют	данные отсутствуют		
834	734840.15	1288535.72	данные отсутствуют	данные отсутствуют		
835	734863.43	1288439.06	данные отсутствуют	данные отсутствуют		
Государственный регистратор					ФГИС ЕГРН	
полное наименование должности			подпись		инициалы, фамилия	

М.П.

Раздел 4.2

Выписка из Единого государственного реестра недвижимости об объекте недвижимости
Сведения о частях земельного участка

Земельный участок						
(вид объекта недвижимости)						
Лист №		Раздела 4.2		Всего листов раздела 4.2 : ____	Всего разделов: ____	Всего листов выписки: ____
30.09.2021 № 99/2021/420817999						
Кадастровый номер:			02:22:000000:4067			
Номер точки	Координаты, м		Описание закрепления на местности	Средняя квадратическая погрешность определения координат характерных точек границы части земельного участка, м		
	X	Y				
1	2	3	4	5		
836	734887.46	1288336.34	данные отсутствуют	данные отсутствуют		
837	734889.19	1288327.85	данные отсутствуют	данные отсутствуют		
838	734412.34	1288172.63	данные отсутствуют	данные отсутствуют		
839	734450.06	1288177.27	данные отсутствуют	данные отсутствуют		
840	734495.68	1288182.49	данные отсутствуют	данные отсутствуют		
841	734496.88	1288182.65	данные отсутствуют	данные отсутствуют		
842	734563.88	1288191.97	данные отсутствуют	данные отсутствуют		
843	734611.67	1288197.4	данные отсутствуют	данные отсутствуют		
844	734623.9	1288198.74	данные отсутствуют	данные отсутствуют		
845	734625	1288198.87	данные отсутствуют	данные отсутствуют		
846	734697.54	1288208.45	данные отсутствуют	данные отсутствуют		
847	734747.92	1288213.75	данные отсутствуют	данные отсутствуют		
848	734748.92	1288213.87	данные отсутствуют	данные отсутствуют		
849	734797.85	1288220.02	данные отсутствуют	данные отсутствуют		
850	734873.2	1288228.45	данные отсутствуют	данные отсутствуют		
851	734873.78	1288228.52	данные отсутствуют	данные отсутствуют		
852	734928.64	1288235.3	данные отсутствуют	данные отсутствуют		
Государственный регистратор					ФГИС ЕГРН	
полное наименование должности			подпись		инициалы, фамилия	

М.П.

Земельный участок				
<small>(вид объекта недвижимости)</small>				
Лист №	Раздела 4.2	Всего листов раздела 4.2 : _____	Всего разделов: _____	Всего листов выписки: _____
30.09.2021 № 99/2021/420817999				
Кадастровый номер:			02:22:000000:4067	
Номер точки	Координаты, м		Описание закрепления на местности	Средняя квадратическая погрешность определения координат характерных точек границы части земельного участка, м
	X	Y		
1	2	3	4	5
853	734940.35	1288236.01	данные отсутствуют	данные отсутствуют
854	734867.64	1288278.14	данные отсутствуют	данные отсутствуют
855	734791.95	1288269.67	данные отсутствуют	данные отсутствуют
856	734742.69	1288263.48	данные отсутствуют	данные отсутствуют
857	734691.65	1288258.11	данные отсутствуют	данные отсутствуют
858	734618.45	1288248.44	данные отсутствуют	данные отсутствуют
859	734606.13	1288247.09	данные отсутствуют	данные отсутствуют
860	734557.61	1288241.58	данные отсутствуют	данные отсутствуют
861	734489.99	1288232.17	данные отсутствуют	данные отсутствуют
862	734432.33	1288225.47	данные отсутствуют	данные отсутствуют
863	734432.03	1288225.43	данные отсутствуют	данные отсутствуют
864	734409.54	1288172.25	данные отсутствуют	данные отсутствуют
865	734910.5	1288353.66	данные отсутствуют	данные отсутствуют
866	734903.81	1288352.72	данные отсутствуют	данные отсутствуют
867	734903.31	1288352.65	данные отсутствуют	данные отсутствуют
868	734844.87	1288343.83	данные отсутствуют	данные отсутствуют
869	734728.06	1288331.7	данные отсутствуют	данные отсутствуют
Государственный регистратор				ФГИС ЕГРН
полное наименование должности			подпись	инициалы, фамилия

М.П.

Земельный участок				
<small>(вид объекта недвижимости)</small>				
Лист №	Раздела 4.2	Всего листов раздела 4.2 : _____	Всего разделов: _____	Всего листов выписки: _____
30.09.2021 № 99/2021/420817999				
Кадастровый номер:			02:22:000000:4067	
Номер точки	Координаты, м		Описание закрепления на местности	Средняя квадратическая погрешность определения координат характерных точек границы части земельного участка, м
	X	Y		
1	2	3	4	5
870	734726.53	1288331.52	данные отсутствуют	данные отсутствуют
871	734636.11	1288319.32	данные отсутствуют	данные отсутствуют
872	734635.51	1288319.24	данные отсутствуют	данные отсутствуют
873	734607.15	1288315.07	данные отсутствуют	данные отсутствуют
874	734562.08	1288310.07	данные отсутствуют	данные отсутствуют
875	734561.65	1288310.02	данные отсутствуют	данные отсутствуют
876	734518.87	1288304.9	данные отсутствуют	данные отсутствуют
877	734517.83	1288304.76	данные отсутствуют	данные отсутствуют
878	734471.25	1288298.19	данные отсутствуют	данные отсутствуют
879	734438.98	1288293.75	данные отсутствуют	данные отсутствуют
880	734387.86	1288288.47	данные отсутствуют	данные отсутствуют
881	734429.83	1288257.75	данные отсутствуют	данные отсутствуют
882	731110.13	1287566.87	данные отсутствуют	данные отсутствуют
883	730779.94	1287575.51	данные отсутствуют	данные отсутствуют
884	730563.6	1287573.88	данные отсутствуют	данные отсутствуют
885	730563.68	1287572.69	данные отсутствуют	данные отсутствуют
886	730563.68	1287572.66	данные отсутствуют	данные отсутствуют
Государственный регистратор				ФГИС ЕГРН
полное наименование должности			подпись	инициалы, фамилия

М.П.

Выписка из Единого государственного реестра недвижимости об объекте недвижимости
Сведения о частях земельного участка

Земельный участок				
(вид объекта недвижимости)				
Лист №		Раздела 4.2		Всего листов раздела 4.2 : ____
				Всего разделов: ____
				Всего листов выписки: ____
30.09.2021 № 99/2021/420817999				
Кадастровый номер:			02:22:000000:4067	
Номер точки	Координаты, м		Описание закрепления на местности	Средняя квадратическая погрешность определения координат характерных точек границы части земельного участка, м
	X	Y		
1	2	3	4	5
887	730562.15	1287568.09	данные отсутствуют	данные отсутствуют
888	730561.77	1287562.4	данные отсутствуют	данные отсутствуют
889	730561.77	1287557.07	данные отсутствуют	данные отсутствуют
890	730561.77	1287557.05	данные отсутствуют	данные отсутствуют
891	730561.01	1287552.87	данные отсутствуют	данные отсутствуют
892	730561.01	1287546.56	данные отсутствуют	данные отсутствуют
893	730587.54	1287546.67	данные отсутствуют	данные отсутствуют
894	730626.06	1287545.61	данные отсутствуют	данные отсутствуют
895	730626.42	1287545.6	данные отсутствуют	данные отсутствуют
896	730727.32	1287543.57	данные отсутствуют	данные отсутствуют
897	730728.08	1287543.56	данные отсутствуют	данные отсутствуют
898	730819.39	1287543.1	данные отсутствуют	данные отсутствуют
899	730819.64	1287543.1	данные отсутствуют	данные отсутствуют
900	730820	1287543.1	данные отсутствуют	данные отсутствуют
901	730905.98	1287543.72	данные отсутствуют	данные отсутствуют
902	731000.43	1287543.55	данные отсутствуют	данные отсутствуют
903	731149.01	1287542.42	данные отсутствуют	данные отсутствуют
Государственный регистратор				ФГИС ЕГРН
полное наименование должности			подпись	инициалы, фамилия

М.П.

Выписка из Единого государственного реестра недвижимости об объекте недвижимости
Сведения о частях земельного участка

Земельный участок				
(вид объекта недвижимости)				
Лист №		Раздела 4.2		Всего листов раздела 4.2 : ____
				Всего разделов: ____
				Всего листов выписки: ____
30.09.2021 № 99/2021/420817999				
Кадастровый номер:			02:22:000000:4067	
Номер точки	Координаты, м		Описание закрепления на местности	Средняя квадратическая погрешность определения координат характерных точек границы части земельного участка, м
	X	Y		
1	2	3	4	5
904	731285.83	1287540.61	данные отсутствуют	данные отсутствуют
905	731309.38	1287539.37	данные отсутствуют	данные отсутствуют
906	731012.94	1284366.62	данные отсутствуют	данные отсутствуют
907	731030.34	1284374.6	данные отсутствуют	данные отсутствуют
908	731034.55	1284385.87	данные отсутствуют	данные отсутствуют
909	730886.38	1284482.16	данные отсутствуют	данные отсутствуют
910	730900.02	1284465.53	данные отсутствуют	данные отсутствуют
911	730942.64	1284422.87	данные отсутствуют	данные отсутствуют
912	730955.99	1284408.95	данные отсутствуют	данные отсутствуют
913	730956.02	1284401.41	данные отсутствуют	данные отсутствуют
914	730960.45	1284388.21	данные отсутствуют	данные отсутствуют
915	730971	1284377.88	данные отсутствуют	данные отсутствуют
916	730994.91	1284368.5	данные отсутствуют	данные отсутствуют
917	728432.47	1289970.97	данные отсутствуют	данные отсутствуют
918	728433.64	1289972.19	данные отсутствуют	данные отсутствуют
919	728432.25	1289971.82	данные отсутствуют	данные отсутствуют
920	728492.18	1289935.93	данные отсутствуют	данные отсутствуют
Государственный регистратор				ФГИС ЕГРН
полное наименование должности			подпись	инициалы, фамилия

М.П.

Земельный участок				
(вид объекта недвижимости)				
Лист №		Раздела 4.2		Всего листов раздела 4.2 : ____
				Всего разделов: ____
				Всего листов выписки: ____
30.09.2021 № 99/2021/420817999				
Кадастровый номер:			02:22:000000:4067	
Номер точки	Координаты, м		Описание закрепления на местности	Средняя квадратическая погрешность определения координат характерных точек границы части земельного участка, м
	X	Y		
1	2	3	4	5
921	728490.94	1289950.92	данные отсутствуют	данные отсутствуют
922	728466.15	1289929.06	данные отсутствуют	данные отсутствуют
923	728490.41	1289957.36	данные отсутствуют	данные отсутствуют
924	728487.65	1289990.84	данные отсутствуют	данные отсутствуют
925	728482.92	1290066.28	данные отсутствуют	данные отсутствуют
926	728476.86	1290159.57	данные отсутствуют	данные отсутствуют
927	728470.33	1290243.48	данные отсутствуют	данные отсутствуют
928	728465.99	1290285.99	данные отсутствуют	данные отсутствуют
929	728457.29	1290412.2	данные отсутствуют	данные отсутствуют
930	728407.93	1290401.27	данные отсутствуют	данные отсутствуют
931	728416.16	1290281.73	данные отсутствуют	данные отсутствуют
932	728420.53	1290239	данные отсутствуют	данные отсутствуют
933	728426.99	1290156.01	данные отсутствуют	данные отсутствуют
934	728433.02	1290063.07	данные отсутствуют	данные отсутствуют
935	728437.78	1289987.22	данные отсутствуют	данные отсутствуют
936	728438.62	1289977.04	данные отсутствуют	данные отсутствуют
937	728791	1290394.5	данные отсутствуют	данные отсутствуют
Государственный регистратор				ФГИС ЕГРН
полное наименование должности			подпись	инициалы, фамилия

М.П.

Раздел 4.2

Выписка из Единого государственного реестра недвижимости об объекте недвижимости
Сведения о частях земельного участка

Земельный участок				
(вид объекта недвижимости)				
Лист №		Раздела 4.2		Всего листов раздела 4.2 : ____
				Всего разделов: ____
				Всего листов выписки: ____
30.09.2021 № 99/2021/420817999				
Кадастровый номер:			02:22:000000:4067	
Номер точки	Координаты, м		Описание закрепления на местности	Средняя квадратическая погрешность определения координат характерных точек границы части земельного участка, м
	X	Y		
1	2	3	4	5
938	728800.95	1290470.59	данные отсутствуют	данные отсутствуют
939	728804.53	1290545.22	данные отсутствуют	данные отсутствуют
940	728766.94	1290542.92	данные отсутствуют	данные отсутствуют
941	728695.04	1290521.48	данные отсутствуют	данные отсутствуют
942	728702.47	1290507.07	данные отсутствуют	данные отсутствуют
943	728714.43	1290489.62	данные отсутствуют	данные отсутствуют
944	728751.92	1290491.91	данные отсутствуют	данные отсутствуют
945	728751.11	1290475.04	данные отсутствуют	данные отсутствуют
946	728739.8	1290388.53	данные отсутствуют	данные отсутствуют
947	728733.95	1290306.35	данные отсутствуют	данные отсутствуют
948	728740.06	1290201.74	данные отсутствуют	данные отсутствуют
949	728743.97	1290131.77	данные отсутствуют	данные отсутствуют
950	728745.18	1290100.55	данные отсутствуют	данные отсутствуют
951	728741.91	1290075	данные отсутствуют	данные отсутствуют
952	728770.88	1290071.3	данные отсутствуют	данные отсутствуют
953	728448.67	1289924.45	данные отсутствуют	данные отсутствуют
954	728444.47	1289925.52	данные отсутствуют	данные отсутствуют
Государственный регистратор				ФГИС ЕГРН
полное наименование должности			подпись	инициалы, фамилия

М.П.

Выписка из Единого государственного реестра недвижимости об объекте недвижимости
Сведения о частях земельного участка

Земельный участок				
(вид объекта недвижимости)				
Лист № __ Раздела <u>4.2</u>		Всего листов раздела <u>4.2</u> : __		Всего разделов: __
30.09.2021 № 99/2021/420817999				
Кадастровый номер:			02:22:000000:4067	
Номер точки	Координаты, м		Описание закрепления на местности	Средняя квадратическая погрешность определения координат характерных точек границы части земельного участка, м
	X	Y		
1	2	3	4	5
955	728445.01	1289923.48	данные отсутствуют	данные отсутствуют
956	731012.89	1284366.77	данные отсутствуют	данные отсутствуют
957	731030.25	1284374.66	данные отсутствуют	данные отсутствуют
958	731034.4	1284385.91	данные отсутствуют	данные отсутствуют
959	730895.23	1284480.16	данные отсутствуют	данные отсутствуют
960	730906.84	1284466.49	данные отсутствуют	данные отсутствуют
961	730951.1	1284418.55	данные отсутствуют	данные отсутствуют
962	730956.59	1284412.06	данные отсутствуют	данные отсутствуют
963	730955.82	1284402.46	данные отсутствуют	данные отсутствуют
964	730960.58	1284388.28	данные отсутствуют	данные отсутствуют
965	730971.08	1284378.01	данные отсутствуют	данные отсутствуют
966	730994.95	1284368.65	данные отсутствуют	данные отсутствуют
967	728928.71	1284671.9	данные отсутствуют	данные отсутствуют
968	728670.23	1284597.75	данные отсутствуют	данные отсутствуют
969	728670.37	1284597.79	данные отсутствуют	данные отсутствуют
970	728715.33	1284610.78	данные отсутствуют	данные отсутствуют
971	728763.57	1284624.59	данные отсутствуют	данные отсутствуют
Государственный регистратор			ФГИС ЕГРН	
полное наименование должности			подпись	
			инициалы, фамилия	

М.П.

Выписка из Единого государственного реестра недвижимости об объекте недвижимости
Сведения о частях земельного участка

Земельный участок				
(вид объекта недвижимости)				
Лист № __ Раздела <u>4.2</u>		Всего листов раздела <u>4.2</u> : __		Всего разделов: __
30.09.2021 № 99/2021/420817999				
Кадастровый номер:			02:22:000000:4067	
Номер точки	Координаты, м		Описание закрепления на местности	Средняя квадратическая погрешность определения координат характерных точек границы части земельного участка, м
	X	Y		
1	2	3	4	5
972	728810.6	1284638.12	данные отсутствуют	данные отсутствуют
973	728858.72	1284651.86	данные отсутствуют	данные отсутствуют
974	728906.1	1284665.59	данные отсутствуют	данные отсутствуют
975	730531.77	1285237.96	данные отсутствуют	данные отсутствуют
976	730513.96	1285210.93	данные отсутствуют	данные отсутствуют
977	730518.31	1285156.85	данные отсутствуют	данные отсутствуют
978	730533.23	1285109.71	данные отсутствуют	данные отсутствуют
979	730550.6	1285054.97	данные отсутствуют	данные отсутствуют
980	730565.82	1285006.77	данные отсутствуют	данные отсутствуют
981	730566.59	1285004.36	данные отсутствуют	данные отсутствуют
982	730583.57	1285016.93	данные отсутствуют	данные отсутствуют
983	730569.67	1285061.01	данные отсутствуют	данные отсутствуют
984	730552.28	1285115.75	данные отсутствуют	данные отсутствуют
985	730538.04	1285160.72	данные отсутствуют	данные отсутствуют
986	730533.7	1285214.86	данные отсутствуют	данные отсутствуют
987	730441.56	1286681.83	данные отсутствуют	данные отсутствуют
988	730410.14	1286674.9	данные отсутствуют	данные отсутствуют
Государственный регистратор			ФГИС ЕГРН	
полное наименование должности			подпись	
			инициалы, фамилия	

М.П.

Земельный участок				
(вид объекта недвижимости)				
Лист № _____ Раздела 4.2		Всего листов раздела 4.2 : _____		Всего разделов: _____
30.09.2021 № 99/2021/420817999				
Кадастровый номер:			02:22:000000:4067	
Номер точки	Координаты, м		Описание закрепления на местности	Средняя квадратическая погрешность определения координат характерных точек границы части земельного участка, м
	X	Y		
1	2	3	4	5
989	730403.8	1286667.11	данные отсутствуют	данные отсутствуют
990	730423.41	1286544.81	данные отсутствуют	данные отсутствуют
991	730417.49	1286592.1	данные отсутствуют	данные отсутствуют
992	730410.69	1286643.91	данные отсутствуют	данные отсутствуют
993	731065.09	1284432.82	данные отсутствуют	данные отсутствуют
994	730999.93	1284476.57	данные отсутствуют	данные отсутствуют
995	731019.02	1284463.79	данные отсутствуют	данные отсутствуют
996	731019.18	1284463.68	данные отсутствуют	данные отсутствуют
997	731028.19	1284457.65	данные отсутствуют	данные отсутствуют
998	731307.22	1287496.38	данные отсутствуют	данные отсутствуют
999	731305.92	1287484.11	данные отсутствуют	данные отсутствуют
1000	731301.48	1287440.4	данные отсутствуют	данные отсутствуют
1001	731298.07	1287407.69	данные отсутствуют	данные отсутствуют
1002	731294.51	1287372.34	данные отсутствуют	данные отсутствуют
1003	731261.3	1287351.43	данные отсутствуют	данные отсутствуют
1004	731217.82	1287324.45	данные отсутствуют	данные отсутствуют
1005	731182.69	1287302.14	данные отсутствуют	данные отсутствуют
Государственный регистратор				ФГИС ЕГРН
полное наименование должности			подпись	инициалы, фамилия

М.П.

Земельный участок				
(вид объекта недвижимости)				
Лист № _____ Раздела 4.2		Всего листов раздела 4.2 : _____		Всего разделов: _____
30.09.2021 № 99/2021/420817999				
Кадастровый номер:			02:22:000000:4067	
Номер точки	Координаты, м		Описание закрепления на местности	Средняя квадратическая погрешность определения координат характерных точек границы части земельного участка, м
	X	Y		
1	2	3	4	5
1006	731315.16	1287377.95	данные отсутствуют	данные отсутствуют
1007	731317.95	1287405.66	данные отсутствуют	данные отсутствуют
1008	731320.57	1287430.82	данные отсутствуют	данные отсутствуют
1009	730560.12	1286859.61	данные отсутствуют	данные отсутствуют
1010	730644.43	1286914.49	данные отсутствуют	данные отсутствуют
1011	730614.37	1286895.81	данные отсутствуют	данные отсутствуют
1012	730564.28	1286864.8	данные отсутствуют	данные отсутствуют
Государственный регистратор				ФГИС ЕГРН
полное наименование должности			подпись	инициалы, фамилия

М.П.

Земельный участок					
(вид объекта недвижимости)					
Лист №	Раздела 4.2		Всего листов раздела 4.2 : _____	Всего разделов: _____	Всего листов выписки: _____
30.09.2021 № 99/2021/420817999					
Кадастровый номер:			02:22:000000:4067		
Сведения о характерных точках границы части (частей) земельного участка					
Учетный номер части: 14					
Система координат: МСК-05					
Зона №					
Номер точки	Координаты, м		Описание закрепления на местности	Средняя квадратическая погрешность определения координат характерных точек границы части земельного участка, м	
	X	Y			
1	2	3	4	5	
1	731033.86	1284341.07	данные отсутствуют	данные отсутствуют	
2	731074.61	1284402.52	данные отсутствуют	данные отсутствуют	
3	731071.75	1284411.74	данные отсутствуют	данные отсутствуют	
4	731056.1	1284379.07	данные отсутствуют	данные отсутствуют	
4	731056.1	1284379.07	данные отсутствуют	данные отсутствуют	
5	731028.45	1284387.79	данные отсутствуют	данные отсутствуют	
5	731028.45	1284387.79	данные отсутствуют	данные отсутствуют	
5	731028.45	1284387.79	данные отсутствуют	данные отсутствуют	
5	731028.45	1284387.79	данные отсутствуют	данные отсутствуют	
6	731023.09	1284374.92	данные отсутствуют	данные отсутствуют	
6	731023.09	1284374.92	данные отсутствуют	данные отсутствуют	
6	731023.09	1284374.92	данные отсутствуют	данные отсутствуют	
6	731023.09	1284374.92	данные отсутствуют	данные отсутствуют	
7	730973.08	1284396.71	данные отсутствуют	данные отсутствуют	
7	730973.08	1284396.71	данные отсутствуют	данные отсутствуют	
7	730973.08	1284396.71	данные отсутствуют	данные отсутствуют	

Государственный регистратор		ФГИС ЕГРН
полное наименование должности	подпись	инициалы, фамилия

М.П.

Земельный участок					
(вид объекта недвижимости)					
Лист №	Раздела 4.2		Всего листов раздела 4.2 : _____	Всего разделов: _____	Всего листов выписки: _____
30.09.2021 № 99/2021/420817999					
Кадастровый номер:			02:22:000000:4067		
Номер точки	Координаты, м		Описание закрепления на местности	Средняя квадратическая погрешность определения координат характерных точек границы части земельного участка, м	
	X	Y			
1	2	3	4	5	
8	730980.05	1284419.78	данные отсутствуют	данные отсутствуют	
8	730980.05	1284419.78	данные отсутствуют	данные отсутствуют	
8	730980.05	1284419.78	данные отсутствуют	данные отсутствуют	
9	730904.73	1284478.01	данные отсутствуют	данные отсутствуют	
9	730904.73	1284478.01	данные отсутствуют	данные отсутствуют	
9	730904.73	1284478.01	данные отсутствуют	данные отсутствуют	
10	730893.54	1284480.54	данные отсутствуют	данные отсутствуют	
11	730902.08	1284473.92	данные отсутствуют	данные отсутствуют	
12	730948.31	1284383.01	данные отсутствуют	данные отсутствуют	
13	730867.97	1284543.06	данные отсутствуют	данные отсутствуют	
13	730867.97	1284543.06	данные отсутствуют	данные отсутствуют	
14	730782.34	1284587.3	данные отсутствуют	данные отсутствуют	
15	730739.22	1284628.54	данные отсутствуют	данные отсутствуют	
15	730739.22	1284628.54	данные отсутствуют	данные отсутствуют	
16	730711.12	1284655.42	данные отсутствуют	данные отсутствуют	
17	730662.63	1284688.7	данные отсутствуют	данные отсутствуют	
18	730653	1284694.15	данные отсутствуют	данные отсутствуют	

Государственный регистратор		ФГИС ЕГРН
полное наименование должности	подпись	инициалы, фамилия

М.П.

Земельный участок				
(вид объекта недвижимости)				
Лист № __ Раздела <u>4.2</u>		Всего листов раздела <u>4.2</u> : __		Всего разделов: __
30.09.2021 № 99/2021/420817999				
Кадастровый номер:			02:22:000000:4067	
Номер точки	Координаты, м		Описание закрепления на местности	Средняя квадратическая погрешность определения координат характерных точек границы части земельного участка, м
	X	Y		
1	2	3	4	5
18	730653	1284694.15	данные отсутствуют	данные отсутствуют
19	730579.9	1284697.9	данные отсутствуют	данные отсутствуют
20	730559.28	1284746.63	данные отсутствуют	данные отсутствуют
20	730559.28	1284746.63	данные отсутствуют	данные отсутствуют
21	730384.96	1284761.63	данные отсутствуют	данные отсутствуют
21	730384.96	1284761.63	данные отсутствуют	данные отсутствуют
22	730055.06	1284711.02	данные отсутствуют	данные отсутствуют
22	730055.06	1284711.02	данные отсутствуют	данные отсутствуют
23	729977.76	1284691.97	данные отсутствуют	данные отсутствуют
24	730004.3	1284697.71	данные отсутствуют	данные отсутствуют
25	730178.93	1284723.96	данные отсутствуют	данные отсутствуют
26	730332.81	1284736.51	данные отсутствуют	данные отсутствуют
27	730488.78	1284745.86	данные отсутствуют	данные отсутствуют
28	730518.48	1284734.95	данные отсутствуют	данные отсутствуют
29	730561.66	1284697.42	данные отсутствуют	данные отсутствуют
30	730703.11	1284600.28	данные отсутствуют	данные отсутствуют
31	730847.05	1284512.17	данные отсутствуют	данные отсутствуют
Государственный регистратор			ФГИС ЕГРН	
полное наименование должности			подпись	
			инициалы, фамилия	

М.П.

Раздел 4.2

Выписка из Единого государственного реестра недвижимости об объекте недвижимости
Сведения о частях земельного участка

Земельный участок				
(вид объекта недвижимости)				
Лист № __ Раздела <u>4.2</u>		Всего листов раздела <u>4.2</u> : __		Всего разделов: __
30.09.2021 № 99/2021/420817999				
Кадастровый номер:			02:22:000000:4067	
Номер точки	Координаты, м		Описание закрепления на местности	Средняя квадратическая погрешность определения координат характерных точек границы части земельного участка, м
	X	Y		
1	2	3	4	5
32	729323.82	1289474.82	данные отсутствуют	данные отсутствуют
33	729394.61	1289582.82	данные отсутствуют	данные отсутствуют
34	729553.81	1289791.77	данные отсутствуют	данные отсутствуют
35	729741.53	1289629.48	данные отсутствуют	данные отсутствуют
36	729851.62	1289526.52	данные отсутствуют	данные отсутствуют
37	729884.79	1289501.76	данные отсутствуют	данные отсутствуют
38	729887.79	1289505.92	данные отсутствуют	данные отсутствуют
39	729887.78	1289505.95	данные отсутствуют	данные отсутствуют
40	729897.79	1289519.83	данные отсутствуют	данные отсутствуют
41	729913.07	1289541.05	данные отсутствуют	данные отсутствуют
42	729884.47	1289564.25	данные отсутствуют	данные отсутствуют
43	729775.12	1289666.52	данные отсутствуют	данные отсутствуют
44	729584.19	1289831.55	данные отсутствуют	данные отсутствуют
45	729629.87	1289892.34	данные отсутствуют	данные отсутствуют
46	729593.18	1289928.04	данные отсутствуют	данные отсутствуют
47	729588.01	1289921.24	данные отсутствуют	данные отсутствуют
48	729593.98	1289915.04	данные отсутствуют	данные отсутствуют
Государственный регистратор			ФГИС ЕГРН	
полное наименование должности			подпись	
			инициалы, фамилия	

М.П.

Земельный участок				
(вид объекта недвижимости)				
Лист № _____ Раздела 4.2		Всего листов раздела 4.2 : _____		Всего разделов: _____
30.09.2021 № 99/2021/420817999				
Кадастровый номер:			02:22:000000:4067	
Номер точки	Координаты, м		Описание закрепления на местности	Средняя квадратическая погрешность определения координат характерных точек границы части земельного участка, м
	X	Y		
1	2	3	4	5
49	729561.74	1289884.37	данные отсутствуют	данные отсутствуют
49	729561.74	1289884.37	данные отсутствуют	данные отсутствуют
50	729354.37	1289612.53	данные отсутствуют	данные отсутствуют
51	729288.36	1289514.55	данные отсутствуют	данные отсутствуют
52	729612.46	1284610.89	данные отсутствуют	данные отсутствуют
53	729535.54	1284751.75	данные отсутствуют	данные отсутствуют
54	729520.93	1284749.83	данные отсутствуют	данные отсутствуют
55	729583.97	1284630.33	данные отсутствуют	данные отсутствуют
56	728476.47	1289955.36	данные отсутствуют	данные отсутствуют
56	728476.47	1289955.36	данные отсутствуют	данные отсутствуют
57	728545.72	1289965.28	данные отсутствуют	данные отсутствуют
58	728660.06	1290016.67	данные отсутствуют	данные отсутствуют
59	728765.04	1290071.66	данные отсутствуют	данные отсутствуют
60	728746.57	1290091.31	данные отсутствуют	данные отсутствуют
61	728750.19	1290117.42	данные отсутствуют	данные отсутствуют
62	728637.5	1290061.37	данные отсутствуют	данные отсутствуют
63	728487.35	1289994.21	данные отсутствуют	данные отсутствуют
Государственный регистратор			ФГИС ЕГРН	
полное наименование должности			подпись	
			инициалы, фамилия	

М.П.

Земельный участок				
(вид объекта недвижимости)				
Лист № _____ Раздела 4.2		Всего листов раздела 4.2 : _____		Всего разделов: _____
30.09.2021 № 99/2021/420817999				
Кадастровый номер:			02:22:000000:4067	
Номер точки	Координаты, м		Описание закрепления на местности	Средняя квадратическая погрешность определения координат характерных точек границы части земельного участка, м
	X	Y		
1	2	3	4	5
64	728467.92	1290272.58	данные отсутствуют	данные отсутствуют
65	728462.19	1290414.52	данные отсутствуют	данные отсутствуют
66	728456.15	1290411.66	данные отсутствуют	данные отсутствуют
66	728456.15	1290411.66	данные отсутствуют	данные отсутствуют
67	728452.09	1290409.74	данные отсутствуют	данные отсутствуют
67	728452.09	1290409.74	данные отсутствуют	данные отсутствуют
68	728434.01	1290401.23	данные отсутствуют	данные отсутствуют
68	728434.01	1290401.23	данные отсутствуют	данные отсутствуют
69	728412.73	1290401.26	данные отсутствуют	данные отсутствуют
70	728418.13	1290268	данные отсутствуют	данные отсутствуют
71	728438.78	1289977.07	данные отсутствуют	данные отсутствуют
72	728458.7	1289979.63	данные отсутствуют	данные отсутствуют
72	728458.7	1289979.63	данные отсутствуют	данные отсутствуют
73	728476.38	1289962.78	данные отсутствуют	данные отсутствуют
73	728476.38	1289962.78	данные отсутствуют	данные отсутствуют
74	728466.66	1289929.75	данные отсутствуют	данные отсутствуют
75	728524.45	1289955.72	данные отсутствуют	данные отсутствуют
Государственный регистратор			ФГИС ЕГРН	
полное наименование должности			подпись	
			инициалы, фамилия	

М.П.

Земельный участок				
(вид объекта недвижимости)				
Лист № _____ Раздела 4.2		Всего листов раздела 4.2 : _____		Всего разделов: _____
30.09.2021 № 99/2021/420817999				
Кадастровый номер:			02:22:000000:4067	
Номер точки	Координаты, м		Описание закрепления на местности	Средняя квадратическая погрешность определения координат характерных точек границы части земельного участка, м
	X	Y		
1	2	3	4	5
76	728476.74	1289948.88	данные отсутствуют	данные отсутствуют
76	728476.74	1289948.88	данные отсутствуют	данные отсутствуют
77	728476.41	1289943.09	данные отсутствуют	данные отсутствуют
77	728476.41	1289943.09	данные отсутствуют	данные отсутствуют
78	729778.54	1284534.16	данные отсутствуют	данные отсутствуют
79	729778.01	1284534.02	данные отсутствуют	данные отсутствуют
80	729750.25	1284526.53	данные отсутствуют	данные отсутствуют
81	729749.68	1284530.48	данные отсутствуют	данные отсутствуют
82	729749.66	1284530.48	данные отсутствуют	данные отсутствуют
82	729749.66	1284530.48	данные отсутствуют	данные отсутствуют
83	729744.63	1284565.44	данные отсутствуют	данные отсутствуют
84	729801.18	1284589.54	данные отсутствуют	данные отсутствуют
85	729831.36	1284632.82	данные отсутствуют	данные отсутствуют
86	729822.64	1284628.54	данные отсутствуют	данные отсутствуют
87	729753.39	1284605.46	данные отсутствуют	данные отсутствуют
88	729744.06	1284585.79	данные отсутствуют	данные отсутствуют
89	729725.28	1284596.09	данные отсутствуют	данные отсутствуют
Государственный регистратор			ФГИС ЕГРН	
полное наименование должности			подпись	
			инициалы, фамилия	

М.П.

Раздел 4.2

Земельный участок				
(вид объекта недвижимости)				
Лист № _____ Раздела 4.2		Всего листов раздела 4.2 : _____		Всего разделов: _____
30.09.2021 № 99/2021/420817999				
Кадастровый номер:			02:22:000000:4067	
Номер точки	Координаты, м		Описание закрепления на местности	Средняя квадратическая погрешность определения координат характерных точек границы части земельного участка, м
	X	Y		
1	2	3	4	5
90	729704.55	1284589.18	данные отсутствуют	данные отсутствуют
91	729636.87	1284594.23	данные отсутствуют	данные отсутствуют
92	729686.71	1284560.22	данные отсутствуют	данные отсутствуют
93	729762.54	1284495.03	данные отсутствуют	данные отсутствуют
94	731056.5	1284439.01	данные отсутствуют	данные отсутствуют
95	731056.45	1284439.21	данные отсутствуют	данные отсутствуют
96	730999.99	1284477.04	данные отсутствуют	данные отсутствуют
96	730999.99	1284477.04	данные отсутствуют	данные отсутствуют
96	730999.99	1284477.04	данные отсутствуют	данные отсутствуют
97	730998.47	1284465.62	данные отсутствуют	данные отсутствуют
98	731039.72	1284439.26	данные отсутствуют	данные отсутствуют
99	731053.08	1284430.73	данные отсутствуют	данные отсутствуют
100	731005.04	1284461.66	данные отсутствуют	данные отсутствуют
100	731005.04	1284461.66	данные отсутствуют	данные отсутствуют
101	731004.82	1284463.01	данные отсутствуют	данные отсутствуют
101	731004.82	1284463.01	данные отсутствуют	данные отсутствуют
102	731006.49	1284463.29	данные отсутствуют	данные отсутствуют
Государственный регистратор			ФГИС ЕГРН	
полное наименование должности			подпись	
			инициалы, фамилия	

М.П.

Выписка из Единого государственного реестра недвижимости об объекте недвижимости
Сведения о частях земельного участка

Земельный участок				
(вид объекта недвижимости)				
Лист №		Раздела 4.2		Всего листов раздела 4.2 : ____
				Всего разделов: ____
				Всего листов выписки: ____
30.09.2021 № 99/2021/420817999				
Кадастровый номер:				02:22:000000:4067
Номер точки	Координаты, м		Описание закрепления на местности	Средняя квадратическая погрешность определения координат характерных точек границы части земельного участка, м
	X	Y		
1	2	3	4	5
102	731006.49	1284463.29	данные отсутствуют	данные отсутствуют
103	731006.72	1284461.95	данные отсутствуют	данные отсутствуют
103	731006.72	1284461.95	данные отсутствуют	данные отсутствуют
104	731012.85	1284460.95	данные отсутствуют	данные отсутствуют
104	731012.85	1284460.95	данные отсутствуют	данные отсутствуют
105	731012.56	1284462.93	данные отсутствуют	данные отсутствуют
105	731012.56	1284462.93	данные отсутствуют	данные отсутствуют
106	731017.34	1284463.56	данные отсутствуют	данные отсутствуют
106	731017.34	1284463.56	данные отсутствуют	данные отсутствуют
107	731019.16	1284463.81	данные отсутствуют	данные отсутствуют
107	731019.16	1284463.81	данные отсутствуют	данные отсутствуют
107	731019.16	1284463.81	данные отсутствуют	данные отсутствуют
108	731019.37	1284462.21	данные отсутствуют	данные отсутствуют
108	731019.37	1284462.21	данные отсутствуют	данные отсутствуют
109	731019.42	1284461.82	данные отсутствуют	данные отсутствуют
109	731019.42	1284461.82	данные отсутствуют	данные отсутствуют
110	732514.37	1289419.09	данные отсутствуют	данные отсутствуют
Государственный регистратор				ФГИС ЕГРН
полное наименование должности			подпись	инициалы, фамилия

М.П.

Выписка из Единого государственного реестра недвижимости об объекте недвижимости
Сведения о частях земельного участка

Земельный участок				
(вид объекта недвижимости)				
Лист №		Раздела 4.2		Всего листов раздела 4.2 : ____
				Всего разделов: ____
				Всего листов выписки: ____
30.09.2021 № 99/2021/420817999				
Кадастровый номер:				02:22:000000:4067
Номер точки	Координаты, м		Описание закрепления на местности	Средняя квадратическая погрешность определения координат характерных точек границы части земельного участка, м
	X	Y		
1	2	3	4	5
111	732508.31	1289430.21	данные отсутствуют	данные отсутствуют
112	732512.4	1289408.8	данные отсутствуют	данные отсутствуют
113	732517.84	1289378.49	данные отсутствуют	данные отсутствуют
114	732524.82	1289363.36	данные отсутствуют	данные отсутствуют
115	732534.91	1289351.32	данные отсутствуют	данные отсутствуют
116	732543.4	1289344.37	данные отсутствуют	данные отсутствуют
117	731541.08	1285288.15	данные отсутствуют	данные отсутствуют
118	731498.33	1285628.72	данные отсутствуют	данные отсутствуют
119	731449.8	1286100.34	данные отсутствуют	данные отсутствуют
120	731400.29	1286654.04	данные отсутствуют	данные отсутствуют
121	731348.65	1287116.61	данные отсутствуют	данные отсутствуют
122	731326.89	1287367.46	данные отсутствуют	данные отсутствуют
123	731313.38	1287356.65	данные отсутствуют	данные отсутствуют
124	731331.57	1287144.26	данные отсутствуют	данные отсутствуют
125	731353.91	1286888.11	данные отсутствуют	данные отсутствуют
126	731381.02	1286681.09	данные отсутствуют	данные отсутствуют
127	731409.04	1286374.43	данные отсутствуют	данные отсутствуют
Государственный регистратор				ФГИС ЕГРН
полное наименование должности			подпись	инициалы, фамилия

М.П.

Земельный участок				
(вид объекта недвижимости)				
Лист № _____ Раздела 4.2		Всего листов раздела 4.2 : _____		Всего разделов: _____
30.09.2021 № 99/2021/420817999				
Кадастровый номер:			02:22:000000:4067	
Номер точки	Координаты, м		Описание закрепления на местности	Средняя квадратическая погрешность определения координат характерных точек границы части земельного участка, м
	X	Y		
1	2	3	4	5
128	731432.22	1286066.94	данные отсутствуют	данные отсутствуют
129	731469.24	1285578.76	данные отсутствуют	данные отсутствуют
130	731510.11	1285286.58	данные отсутствуют	данные отсутствуют
131	731521.41	1285284.1	данные отсутствуют	данные отсутствуют
132	731311.63	1287377.14	данные отсутствуют	данные отсутствуют
133	731325.77	1287380.39	данные отсутствуют	данные отсутствуют
134	731321.74	1287426.82	данные отсутствуют	данные отсутствуют
135	731308.19	1287473.29	данные отсутствуют	данные отсутствуют
135	731308.19	1287473.29	данные отсутствуют	данные отсутствуют
135	731308.19	1287473.29	данные отсутствуют	данные отсутствуют
135	731308.19	1287473.29	данные отсутствуют	данные отсутствуют
136	731306.8	1287488.08	данные отсутствуют	данные отсутствуют
136	731306.8	1287488.08	данные отсутствуют	данные отсутствуют
136	731306.8	1287488.08	данные отсутствуют	данные отсутствуют
136	731306.8	1287488.08	данные отсутствуют	данные отсутствуют
136	731306.8	1287488.08	данные отсутствуют	данные отсутствуют
136	731306.8	1287488.08	данные отсутствуют	данные отсутствуют
137	731310.35	1287558.7	данные отсутствуют	данные отсутствуют
Государственный регистратор			ФГИС ЕГРН	
полное наименование должности			подпись	
			инициалы, фамилия	

М.П.

Земельный участок				
(вид объекта недвижимости)				
Лист № _____ Раздела 4.2		Всего листов раздела 4.2 : _____		Всего разделов: _____
30.09.2021 № 99/2021/420817999				
Кадастровый номер:			02:22:000000:4067	
Номер точки	Координаты, м		Описание закрепления на местности	Средняя квадратическая погрешность определения координат характерных точек границы части земельного участка, м
	X	Y		
1	2	3	4	5
137	731310.35	1287558.7	данные отсутствуют	данные отсутствуют
137	731310.35	1287558.7	данные отсутствуют	данные отсутствуют
138	731296.03	1287559.28	данные отсутствуют	данные отсутствуют
139	732441.09	1289571.76	данные отсутствуют	данные отсутствуют
140	732447.29	1289562.78	данные отсутствуют	данные отсутствуют
141	732441.79	1289571.96	данные отсутствуют	данные отсутствуют
142	732377.17	1289792.06	данные отсутствуют	данные отсутствуют
143	732322.98	1289975.73	данные отсутствуют	данные отсутствуют
144	732280.68	1289973.67	данные отсутствуют	данные отсутствуют
145	732273.03	1289967.98	данные отсутствуют	данные отсутствуют
146	732329.25	1289777.79	данные отсутствуют	данные отсутствуют
147	732395.57	1289551.84	данные отсутствуют	данные отсутствуют
148	732414.39	1289520.4	данные отсутствуют	данные отсутствуют
149	731122.69	1284332.97	данные отсутствуют	данные отсутствуют
150	731142.35	1284333.58	данные отсутствуют	данные отсутствуют
151	731151.5	1284333.58	данные отсутствуют	данные отсутствуют
151	731151.5	1284333.58	данные отсутствуют	данные отсутствуют
Государственный регистратор			ФГИС ЕГРН	
полное наименование должности			подпись	
			инициалы, фамилия	

М.П.

Выписка из Единого государственного реестра недвижимости об объекте недвижимости
Сведения о частях земельного участка

Земельный участок				
(вид объекта недвижимости)				
Лист № _____ Раздела <u>4.2</u>		Всего листов раздела <u>4.2</u> : _____		Всего разделов: _____
30.09.2021 № 99/2021/420817999				
Кадастровый номер:			02:22:000000:4067	
Номер точки	Координаты, м		Описание закрепления на местности	Средняя квадратическая погрешность определения координат характерных точек границы части земельного участка, м
	X	Y		
1	2	3	4	5
152	731086.74	1284403.31	данные отсутствуют	данные отсутствуют
153	731085.22	1284404.03	данные отсутствуют	данные отсутствуют
154	731069.14	1284406.29	данные отсутствуют	данные отсутствуют
155	731056.09	1284379.07	данные отсутствуют	данные отсутствуют
156	730983.87	1284392.01	данные отсутствуют	данные отсутствуют
157	730976.67	1284373.79	данные отсутствуют	данные отсутствуют
158	731024.79	1284354.42	данные отсутствуют	данные отсутствуют
159	731028.25	1284365.19	данные отсутствуют	данные отсутствуют
160	731071.75	1284359.1	данные отсутствуют	данные отсутствуют
161	731120.09	1284336.16	данные отсутствуют	данные отсутствуют
162	731094.2	1284370.97	данные отсутствуют	данные отсутствуют
163	731094.92	1284372.34	данные отсутствуют	данные отсутствуют
164	731096.08	1284371.74	данные отсутствуют	данные отсутствуют
165	731095.36	1284370.36	данные отсутствуют	данные отсутствуют
166	730792.37	1284582.12	данные отсутствуют	данные отсутствуют
167	730853.33	1284542.56	данные отсутствуют	данные отсутствуют
168	730863.78	1284536.88	данные отсутствуют	данные отсутствуют
Государственный регистратор			ФГИС ЕГРН	
полное наименование должности			подпись	
			инициалы, фамилия	

М.П.

Выписка из Единого государственного реестра недвижимости об объекте недвижимости
Сведения о частях земельного участка

Земельный участок				
(вид объекта недвижимости)				
Лист № _____ Раздела <u>4.2</u>		Всего листов раздела <u>4.2</u> : _____		Всего разделов: _____
30.09.2021 № 99/2021/420817999				
Кадастровый номер:			02:22:000000:4067	
Номер точки	Координаты, м		Описание закрепления на местности	Средняя квадратическая погрешность определения координат характерных точек границы части земельного участка, м
	X	Y		
1	2	3	4	5
169	728807.79	1290405.44	данные отсутствуют	данные отсутствуют
170	728807.09	1290467.32	данные отсутствуют	данные отсутствуют
171	728807.09	1290499.95	данные отсутствуют	данные отсутствуют
172	728771.46	1290381.76	данные отсутствуют	данные отсутствуют
173	728771.13	1289991.1	данные отсутствуют	данные отсутствуют
174	728764.04	1289990.08	данные отсутствуют	данные отсутствуют
175	728773.05	1289767.56	данные отсутствуют	данные отсутствуют
176	728660.84	1290486.38	данные отсутствуют	данные отсутствуют
177	728807.09	1290525.83	данные отсутствуют	данные отсутствуют
178	728807.09	1290549.55	данные отсутствуют	данные отсутствуют
179	728773.44	1290544.86	данные отсутствуют	данные отсутствуют
180	728674.72	1290515.42	данные отсутствуют	данные отсутствуют
181	728667.55	1290511.97	данные отсутствуют	данные отсутствуют
182	728530.63	1290447	данные отсутствуют	данные отсутствуют
183	729233.27	1289492.07	данные отсутствуют	данные отсутствуют
184	729233.27	1289492.21	данные отсутствуют	данные отсутствуют
185	729274.17	1289517.74	данные отсутствуют	данные отсутствуют
Государственный регистратор			ФГИС ЕГРН	
полное наименование должности			подпись	
			инициалы, фамилия	

М.П.

Земельный участок				
(вид объекта недвижимости)				
Лист № __ Раздела 4.2		Всего листов раздела 4.2 : __		Всего разделов: __
30.09.2021 № 99/2021/420817999				
Кадастровый номер:			02:22:000000:4067	
Номер точки	Координаты, м		Описание закрепления на местности	Средняя квадратическая погрешность определения координат характерных точек границы части земельного участка, м
	X	Y		
1	2	3	4	5
186	729275.07	1289518.31	данные отсутствуют	данные отсутствуют
187	729125.81	1289658.35	данные отсутствуют	данные отсутствуют
188	728858.08	1289923.64	данные отсутствуют	данные отсутствуют
189	728854.24	1290264.48	данные отсутствуют	данные отсутствуют
190	728861.87	1290433.52	данные отсутствуют	данные отсутствуют
191	728829.22	1290412.24	данные отсутствуют	данные отсутствуют
192	728829.34	1290401.23	данные отсутствуют	данные отсутствуют
192	728829.34	1290401.23	данные отсутствуют	данные отсутствуют
193	728829.72	1290283.39	данные отсутствуют	данные отсутствуют
193	728829.72	1290283.39	данные отсутствуют	данные отсутствуют
194	728829.99	1290168.82	данные отсутствуют	данные отсутствуют
194	728829.99	1290168.82	данные отсутствуют	данные отсутствуют
195	728830.63	1290118.82	данные отсутствуют	данные отсутствуют
195	728830.63	1290118.82	данные отсутствуют	данные отсутствуют
196	728829.78	1290009.03	данные отсутствуют	данные отсутствуют
196	728829.78	1290009.03	данные отсутствуют	данные отсутствуют
197	728833.22	1289878.16	данные отсутствуют	данные отсутствуют
Государственный регистратор			ФГИС ЕГРН	
полное наименование должности			подпись	
			инициалы, фамилия	

М.П.

Земельный участок				
(вид объекта недвижимости)				
Лист № __ Раздела 4.2		Всего листов раздела 4.2 : __		Всего разделов: __
30.09.2021 № 99/2021/420817999				
Кадастровый номер:			02:22:000000:4067	
Номер точки	Координаты, м		Описание закрепления на местности	Средняя квадратическая погрешность определения координат характерных точек границы части земельного участка, м
	X	Y		
1	2	3	4	5
198	729090.98	1289622.48	данные отсутствуют	данные отсутствуют
199	729230.57	1289490.37	данные отсутствуют	данные отсутствуют
200	728829.13	1290419.36	данные отсутствуют	данные отсутствуют
201	728862.21	1290440.92	данные отсутствуют	данные отсутствуют
202	728865.09	1290504.72	данные отсутствуют	данные отсутствуют
203	728889.12	1290560.99	данные отсутствуют	данные отсутствуют
204	728859.96	1290556.91	данные отсутствуют	данные отсутствуют
205	728828.59	1290552.54	данные отсутствуют	данные отсутствуют
206	728828.59	1290467.44	данные отсутствуют	данные отсутствуют
207	730778.03	1284591.43	данные отсутствуют	данные отсутствуют
208	730696.11	1284669.78	данные отсутствуют	данные отсутствуют
209	730631.47	1284695.25	данные отсутствуют	данные отсутствуют
210	730698.88	1284655.81	данные отсутствуют	данные отсутствуют
211	730763.01	1284601.17	данные отсутствуют	данные отсутствуют
212	729247.89	1284273.37	данные отсутствуют	данные отсутствуют
213	729461.5	1284360.2	данные отсутствуют	данные отсутствуют
214	729712.38	1284465.67	данные отсутствуют	данные отсутствуют
Государственный регистратор			ФГИС ЕГРН	
полное наименование должности			подпись	
			инициалы, фамилия	

М.П.

Выписка из Единого государственного реестра недвижимости об объекте недвижимости
Сведения о частях земельного участка

Земельный участок				
(вид объекта недвижимости)				
Лист № __ Раздела <u>4.2</u>		Всего листов раздела <u>4.2</u> : __		Всего разделов: __
30.09.2021 № 99/2021/420817999				
Кадастровый номер:			02:22:000000:4067	
Номер точки	Координаты, м		Описание закрепления на местности	Средняя квадратическая погрешность определения координат характерных точек границы части земельного участка, м
	X	Y		
1	2	3	4	5
215	729897.81	1284531.69	данные отсутствуют	данные отсутствуют
216	729895.51	1284545.75	данные отсутствуют	данные отсутствуют
217	730022.3	1284662.6	данные отсутствуют	данные отсутствуют
218	730098.99	1284708.86	данные отсутствуют	данные отсутствуют
219	730115.45	1284714.08	данные отсутствуют	данные отсутствуют
220	730199.5	1284730.4	данные отсутствуют	данные отсутствуют
221	730473.87	1284751.45	данные отсутствуют	данные отсутствуют
222	730554.2	1284740.47	данные отсутствуют	данные отсутствуют
223	730564.42	1284734.49	данные отсутствуют	данные отсутствуют
224	729981.22	1284692.82	данные отсутствуют	данные отсутствуют
225	729916.58	1284634	данные отсутствуют	данные отсутствуют
226	729924.4	1284636.77	данные отсутствуют	данные отсутствуют
227	729937.77	1284594.88	данные отсутствуют	данные отсутствуют
228	729883.24	1284571.66	данные отсутствуют	данные отсутствуют
229	729885.93	1284560.97	данные отсутствуют	данные отсутствуют
230	729845.86	1284544.79	данные отсутствуют	данные отсутствуют
231	729841.32	1284550.68	данные отсутствуют	данные отсутствуют
Государственный регистратор				ФГИС ЕГРН
полное наименование должности			подпись	инициалы, фамилия

М.П.

Выписка из Единого государственного реестра недвижимости об объекте недвижимости
Сведения о частях земельного участка

Земельный участок				
(вид объекта недвижимости)				
Лист № __ Раздела <u>4.2</u>		Всего листов раздела <u>4.2</u> : __		Всего разделов: __
30.09.2021 № 99/2021/420817999				
Кадастровый номер:			02:22:000000:4067	
Номер точки	Координаты, м		Описание закрепления на местности	Средняя квадратическая погрешность определения координат характерных точек границы части земельного участка, м
	X	Y		
1	2	3	4	5
232	729758.15	1284528.79	данные отсутствуют	данные отсутствуют
233	729749.22	1284533.55	данные отсутствуют	данные отсутствуют
234	729693.85	1284512.11	данные отсутствуют	данные отсутствуют
235	729442.07	1284406.27	данные отсутствуют	данные отсутствуют
236	729205.78	1284310.53	данные отсутствуют	данные отсутствуют
237	729057.97	1284281.67	данные отсутствуют	данные отсутствуют
238	730020.27	1289494.75	данные отсутствуют	данные отсутствуют
239	730028.14	1289504.9	данные отсутствуют	данные отсутствуют
240	729956.33	1289574.76	данные отсутствуют	данные отсутствуют
241	729861	1289657.48	данные отсутствуют	данные отсутствуют
242	729592.12	1289913.27	данные отсутствуют	данные отсутствуют
243	729588.14	1289909.49	данные отсутствуют	данные отсутствуют
244	729560.59	1289883.28	данные отсутствуют	данные отсутствуют
245	729832.69	1289624.42	данные отсутствуют	данные отсутствуют
246	729917.2	1289539.54	данные отсутствуют	данные отсутствуют
247	729972.52	1289508.69	данные отсутствуют	данные отсутствуют
248	729985.39	1289519.09	данные отсутствуют	данные отсутствуют
Государственный регистратор				ФГИС ЕГРН
полное наименование должности			подпись	инициалы, фамилия

М.П.

Земельный участок				
(вид объекта недвижимости)				
Лист № __ Раздела 4.2		Всего листов раздела 4.2 : __		Всего разделов: __
30.09.2021 № 99/2021/420817999				
Кадастровый номер:			02:22:000000:4067	
Номер точки	Координаты, м		Описание закрепления на местности	Средняя квадратическая погрешность определения координат характерных точек границы части земельного участка, м
	X	Y		
1	2	3	4	5
249	730016.83	1289497.23	данные отсутствуют	данные отсутствуют
250	730016.81	1289497.17	данные отсутствуют	данные отсутствуют
251	728771.04	1289997.57	данные отсутствуют	данные отсутствуют
252	728770.87	1290073.65	данные отсутствуют	данные отсутствуют
252	728770.87	1290073.65	данные отсутствуют	данные отсутствуют
253	728760.54	1290076.44	данные отсутствуют	данные отсутствуют
254	728763.78	1289996.53	данные отсутствуют	данные отсутствуют
255	728770.65	1290120.66	данные отсутствуют	данные отсутствуют
255	728770.65	1290120.66	данные отсутствуют	данные отсутствуют
256	728769.45	1290375.07	данные отсутствуют	данные отсутствуют
257	728762.53	1290352.13	данные отсутствуют	данные отсутствуют
258	728760.35	1290120.78	данные отсутствуют	данные отсутствуют
259	728770.65	1290120.31	данные отсутствуют	данные отсутствуют
260	733408.48	1290060.36	данные отсутствуют	данные отсутствуют
261	733468.07	1290064.45	данные отсутствуют	данные отсутствуют
262	733742.21	1290090.13	данные отсутствуют	данные отсутствуют
263	733988.77	1290214.55	данные отсутствуют	данные отсутствуют
Государственный регистратор			ФГИС ЕГРН	
полное наименование должности			подпись	
			инициалы, фамилия	

М.П.

Раздел 4.2

Выписка из Единого государственного реестра недвижимости об объекте недвижимости
Сведения о частях земельного участка

Земельный участок				
(вид объекта недвижимости)				
Лист № __ Раздела 4.2		Всего листов раздела 4.2 : __		Всего разделов: __
30.09.2021 № 99/2021/420817999				
Кадастровый номер:			02:22:000000:4067	
Номер точки	Координаты, м		Описание закрепления на местности	Средняя квадратическая погрешность определения координат характерных точек границы части земельного участка, м
	X	Y		
1	2	3	4	5
264	734210.72	1290332.5	данные отсутствуют	данные отсутствуют
265	734426.82	1290443.6	данные отсутствуют	данные отсутствуют
266	734419.38	1290469.62	данные отсутствуют	данные отсутствуют
266	734419.38	1290469.62	данные отсутствуют	данные отсутствуют
267	733767.93	1290116.66	данные отсутствуют	данные отсутствуют
268	733406.41	1290083.82	данные отсутствуют	данные отсутствуют
269	733406.26	1290083.73	данные отсутствуют	данные отсутствуют
270	732387.97	1289971.38	данные отсутствуют	данные отсутствуют
271	732594.23	1289988.58	данные отсутствуют	данные отсутствуют
272	732603.83	1289989.43	данные отсутствуют	данные отсутствуют
273	732326.23	1289975.89	данные отсутствуют	данные отсутствуют
274	728673.55	1284241.38	данные отсутствуют	данные отсутствуют
275	728806.68	1284244.83	данные отсутствуют	данные отсутствуют
276	729038.92	1284252.22	данные отсутствуют	данные отсутствуют
277	729175.24	1284255.67	данные отсутствуют	данные отсутствуют
278	729247.87	1284273.37	данные отсутствуют	данные отсутствуют
279	729000.91	1284284.16	данные отсутствуют	данные отсутствуют
Государственный регистратор			ФГИС ЕГРН	
полное наименование должности			подпись	
			инициалы, фамилия	

М.П.

Земельный участок				
(вид объекта недвижимости)				
Лист № __ Раздела <u>4.2</u>		Всего листов раздела <u>4.2</u> : __		Всего разделов: __
30.09.2021 № 99/2021/420817999				
Кадастровый номер:			02:22:000000:4067	
Номер точки	Координаты, м		Описание закрепления на местности	Средняя квадратическая погрешность определения координат характерных точек границы части земельного участка, м
	X	Y		
1	2	3	4	5
280	728674.2	1284274.33	данные отсутствуют	данные отсутствуют
281	728645.59	1284267.72	данные отсутствуют	данные отсутствуют
282	728643.6	1284241.12	данные отсутствуют	данные отсутствуют
283	734343.12	1289135.9	данные отсутствуют	данные отсутствуют
284	734538.14	1289240.19	данные отсутствуют	данные отсутствуют
285	734538.14	1289241.71	данные отсутствуют	данные отсутствуют
285	734538.14	1289241.71	данные отсутствуют	данные отсутствуют
286	734540.38	1289241.71	данные отсутствуют	данные отсутствуют
286	734540.38	1289241.71	данные отсутствуют	данные отсутствуют
287	734540.38	1289241.39	данные отсутствуют	данные отсутствуют
288	734673.15	1289312.39	данные отсутствуют	данные отсутствуют
289	734665.26	1289346.73	данные отсутствуют	данные отсутствуют
290	734332.8	1289168.95	данные отсутствуют	данные отсутствуют
291	734066.67	1289233.88	данные отсутствуют	данные отсутствуют
292	733753.81	1289551.22	данные отсутствуют	данные отсутствуют
293	733424.47	1289892.01	данные отсутствуют	данные отсутствуют
294	733429.63	1289837.74	данные отсутствуют	данные отсутствуют
Государственный регистратор			ФГИС ЕГРН	
полное наименование должности			подпись	
			инициалы, фамилия	

М.П.

Раздел 4.2

Земельный участок				
(вид объекта недвижимости)				
Лист № __ Раздела <u>4.2</u>		Всего листов раздела <u>4.2</u> : __		Всего разделов: __
30.09.2021 № 99/2021/420817999				
Кадастровый номер:			02:22:000000:4067	
Номер точки	Координаты, м		Описание закрепления на местности	Средняя квадратическая погрешность определения координат характерных точек границы части земельного участка, м
	X	Y		
1	2	3	4	5
295	733729.45	1289527.5	данные отсутствуют	данные отсутствуют
296	734045.8	1289206.6	данные отсутствуют	данные отсутствуют
297	734331.06	1289134.37	данные отсутствуют	данные отсутствуют
298	733578.15	1289706.88	данные отсутствуют	данные отсутствуют
299	733576.59	1289708.47	данные отсутствуют	данные отсутствуют
300	733578.19	1289710.04	данные отсутствуют	данные отсутствуют
301	733579.75	1289708.44	данные отсутствуют	данные отсутствуют
302	733742.05	1289539.09	данные отсутствуют	данные отсутствуют
303	733740.49	1289540.69	данные отсутствуют	данные отсутствуют
304	733742.09	1289542.25	данные отсутствуют	данные отсутствуют
305	733743.65	1289540.65	данные отсутствуют	данные отсутствуют
306	733899.35	1289378.69	данные отсутствуют	данные отсутствуют
307	733897.79	1289380.29	данные отсутствуют	данные отсутствуют
308	733899.39	1289381.85	данные отсутствуют	данные отсутствуют
309	733900.95	1289380.26	данные отсутствуют	данные отсутствуют
310	734512.61	1289244.97	данные отсутствуют	данные отсутствуют
310	734512.61	1289244.97	данные отсутствуют	данные отсутствуют
Государственный регистратор			ФГИС ЕГРН	
полное наименование должности			подпись	
			инициалы, фамилия	

М.П.

Земельный участок				
(вид объекта недвижимости)				
Лист №		Раздела 4.2		Всего листов раздела 4.2 : ____
				Всего разделов: ____
				Всего листов выписки: ____
30.09.2021 № 99/2021/420817999				
Кадастровый номер:			02:22:000000:4067	
Номер точки	Координаты, м		Описание закрепления на местности	Средняя квадратическая погрешность определения координат характерных точек границы части земельного участка, м
	X	Y		
1	2	3	4	5
311	734511.56	1289246.94	данные отсутствуют	данные отсутствуют
311	734511.56	1289246.94	данные отсутствуют	данные отсутствуют
312	734513.53	1289247.99	данные отсутствуют	данные отсутствуют
312	734513.53	1289247.99	данные отсутствуют	данные отсутствуют
313	734514.58	1289246.02	данные отсутствуют	данные отсутствуют
313	734514.58	1289246.02	данные отсутствуют	данные отсутствуют
314	734058.08	1289216.68	данные отсутствуют	данные отсутствуют
315	734056.52	1289218.28	данные отсутствуют	данные отсутствуют
316	734058.11	1289219.84	данные отсутствуют	данные отсутствуют
317	734059.68	1289218.25	данные отсутствуют	данные отсутствуют
318	734333.6	1289148.9	данные отсутствуют	данные отсутствуют
318	734333.6	1289148.9	данные отсутствуют	данные отсутствуют
319	734332.54	1289150.87	данные отсутствуют	данные отсутствуют
319	734332.54	1289150.87	данные отсутствуют	данные отсутствуют
320	734334.51	1289151.93	данные отсутствуют	данные отсутствуют
320	734334.51	1289151.93	данные отсутствуют	данные отсутствуют
321	734335.57	1289149.96	данные отсутствуют	данные отсутствуют
Государственный регистратор			ФГИС ЕГРН	
полное наименование должности			подпись	
			инициалы, фамилия	

М.П.

Раздел 4.2

Выписка из Единого государственного реестра недвижимости об объекте недвижимости
Сведения о частях земельного участка

Земельный участок				
(вид объекта недвижимости)				
Лист №		Раздела 4.2		Всего листов раздела 4.2 : ____
				Всего разделов: ____
				Всего листов выписки: ____
30.09.2021 № 99/2021/420817999				
Кадастровый номер:			02:22:000000:4067	
Номер точки	Координаты, м		Описание закрепления на местности	Средняя квадратическая погрешность определения координат характерных точек границы части земельного участка, м
	X	Y		
1	2	3	4	5
321	734335.57	1289149.96	данные отсутствуют	данные отсутствуют
322	733386.23	1289931.58	данные отсутствуют	данные отсутствуют
323	733282.01	1290039.43	данные отсутствуют	данные отсутствуют
324	733237.81	1290036.14	данные отсутствуют	данные отсутствуют
325	733241.67	1290032.24	данные отсутствуют	данные отсутствуют
326	733392.55	1289876.12	данные отсутствуют	данные отсутствуют
327	733703.96	1288766	данные отсутствуют	данные отсутствуют
328	733911.27	1288878.54	данные отсутствуют	данные отсутствуют
329	734064.56	1288960.42	данные отсутствуют	данные отсутствуют
330	734062.98	1288960.42	данные отсутствуют	данные отсутствуют
330	734062.98	1288960.42	данные отсутствуют	данные отсутствуют
331	734062.98	1288962.66	данные отсутствуют	данные отсутствуют
331	734062.98	1288962.66	данные отсутствуют	данные отсутствуют
332	734065.22	1288962.66	данные отсутствуют	данные отсутствуют
332	734065.22	1288962.66	данные отсутствуют	данные отсутствуют
333	734065.22	1288960.77	данные отсутствуют	данные отсутствуют
334	734126.43	1288993.47	данные отсутствуют	данные отсутствуют
Государственный регистратор			ФГИС ЕГРН	
полное наименование должности			подпись	
			инициалы, фамилия	

М.П.

Выписка из Единого государственного реестра недвижимости об объекте недвижимости
Сведения о частях земельного участка

Земельный участок				
(вид объекта недвижимости)				
Лист № __ Раздела 4.2		Всего листов раздела 4.2 : __		Всего разделов: __
30.09.2021 № 99/2021/420817999				
Кадастровый номер:			02:22:000000:4067	
Номер точки	Координаты, м		Описание закрепления на местности	Средняя квадратическая погрешность определения координат характерных точек границы части земельного участка, м
	X	Y		
1	2	3	4	5
335	734339.84	1289105.72	данные отсутствуют	данные отсутствуют
336	734678.67	1289288.4	данные отсутствуют	данные отсутствуют
337	734667.97	1289334.9	данные отсутствуют	данные отсутствуют
338	734318.31	1289146.38	данные отсутствуют	данные отсутствуют
339	734196.84	1289082.49	данные отсутствуют	данные отсутствуют
340	734202.86	1289081.17	данные отсутствуют	данные отсутствуют
341	734200.6	1289070.84	данные отсутствуют	данные отсутствуют
342	734191.11	1289072.91	данные отсутствуют	данные отсутствуют
343	734192.74	1289080.33	данные отсутствуют	данные отсутствуют
344	734104.95	1289034.15	данные отсутствуют	данные отсутствуют
345	733889.52	1288919.08	данные отсутствуют	данные отсутствуют
346	733682.29	1288806.57	данные отсутствуют	данные отсутствуют
347	733580.38	1288752.35	данные отсутствуют	данные отсутствуют
348	733584.86	1288729.71	данные отсутствуют	данные отсутствуют
348	733584.86	1288729.71	данные отсутствуют	данные отсутствуют
349	733559.94	1288719.32	данные отсутствуют	данные отсутствуют
350	733555.81	1288739.28	данные отсутствуют	данные отсутствуют
Государственный регистратор			ФГИС ЕГРН	
полное наименование должности			подпись	
			инициалы, фамилия	

М.П.

Раздел 4.2

Выписка из Единого государственного реестра недвижимости об объекте недвижимости
Сведения о частях земельного участка

Земельный участок				
(вид объекта недвижимости)				
Лист № __ Раздела 4.2		Всего листов раздела 4.2 : __		Всего разделов: __
30.09.2021 № 99/2021/420817999				
Кадастровый номер:			02:22:000000:4067	
Номер точки	Координаты, м		Описание закрепления на местности	Средняя квадратическая погрешность определения координат характерных точек границы части земельного участка, м
	X	Y		
1	2	3	4	5
351	733179.18	1288538.91	данные отсутствуют	данные отсутствуют
352	733179.91	1288537.05	данные отсутствуют	данные отсутствуют
353	733194.76	1288503.05	данные отсутствуют	данные отсутствуют
353	733194.76	1288503.05	данные отсутствуют	данные отсутствуют
354	733203.26	1288499.62	данные отсутствуют	данные отсутствуют
355	734538.14	1289239.47	данные отсутствуют	данные отсутствуют
355	734538.14	1289239.47	данные отсутствуют	данные отсутствуют
356	734540.38	1289239.47	данные отсутствуют	данные отсутствуют
356	734540.38	1289239.47	данные отсутствуют	данные отсутствуют
357	734514.1	1289201.17	данные отсутствуют	данные отсутствуют
357	734514.1	1289201.17	данные отсутствуют	данные отсутствуют
358	734514.1	1289203.41	данные отсутствуют	данные отсутствуют
358	734514.1	1289203.41	данные отсутствуют	данные отсутствуют
359	734516.34	1289203.41	данные отсутствуют	данные отсутствуют
359	734516.34	1289203.41	данные отсутствуют	данные отсутствуют
360	734516.34	1289201.17	данные отсутствуют	данные отсутствуют
360	734516.34	1289201.17	данные отсутствуют	данные отсутствуют
Государственный регистратор			ФГИС ЕГРН	
полное наименование должности			подпись	
			инициалы, фамилия	

М.П.

Земельный участок				
(вид объекта недвижимости)				
Лист №		Раздела 4.2		Всего листов раздела 4.2 : ____
				Всего разделов: ____
				Всего листов выписки: ____
30.09.2021 № 99/2021/420817999				
Кадастровый номер:			02:22:000000:4067	
Номер точки	Координаты, м		Описание закрепления на местности	Средняя квадратическая погрешность определения координат характерных точек границы части земельного участка, м
	X	Y		
1	2	3	4	5
361	734327.6	1289126.73	данные отсутствуют	данные отсутствуют
362	734327.6	1289128.97	данные отсутствуют	данные отсутствуют
363	734329.84	1289128.97	данные отсутствуют	данные отсутствуют
364	734329.84	1289126.73	данные отсутствуют	данные отсутствуют
364	734329.84	1289126.73	данные отсутствуют	данные отсутствуют
365	734292.51	1289083.01	данные отсутствуют	данные отсутствуют
365	734292.51	1289083.01	данные отсутствуют	данные отсутствуют
366	734292.51	1289085.25	данные отсутствуют	данные отсутствуют
366	734292.51	1289085.25	данные отсутствуют	данные отсутствуют
367	734294.75	1289085.25	данные отсутствуют	данные отсутствуют
367	734294.75	1289085.25	данные отсутствуют	данные отсутствуют
368	734294.75	1289083.01	данные отсутствуют	данные отсутствуют
368	734294.75	1289083.01	данные отсутствуют	данные отсутствуют
369	734115.65	1289013.42	данные отсутствуют	данные отсутствуют
370	734115.65	1289015.66	данные отсутствуют	данные отсутствуют
371	734117.89	1289015.66	данные отсутствуют	данные отсутствуют
372	734117.89	1289013.42	данные отсутствуют	данные отсутствуют
Государственный регистратор				ФГИС ЕГРН
полное наименование должности			подпись	инициалы, фамилия

М.П.

Раздел 4.2

Выписка из Единого государственного реестра недвижимости об объекте недвижимости
Сведения о частях земельного участка

Земельный участок				
(вид объекта недвижимости)				
Лист №		Раздела 4.2		Всего листов раздела 4.2 : ____
				Всего разделов: ____
				Всего листов выписки: ____
30.09.2021 № 99/2021/420817999				
Кадастровый номер:			02:22:000000:4067	
Номер точки	Координаты, м		Описание закрепления на местности	Средняя квадратическая погрешность определения координат характерных точек границы части земельного участка, м
	X	Y		
1	2	3	4	5
373	733900.11	1288898.36	данные отсутствуют	данные отсутствуют
374	733900.11	1288900.6	данные отсутствуют	данные отсутствуют
375	733902.35	1288900.6	данные отсутствуют	данные отсутствуют
376	733902.35	1288898.36	данные отсутствуют	данные отсутствуют
376	733902.35	1288898.36	данные отсутствуют	данные отсутствуют
377	733839.69	1288841.19	данные отсутствуют	данные отсутствуют
377	733839.69	1288841.19	данные отсутствуют	данные отсутствуют
378	733839.69	1288843.43	данные отсутствуют	данные отсутствуют
378	733839.69	1288843.43	данные отсутствуют	данные отсутствуют
379	733841.93	1288843.43	данные отсутствуют	данные отсутствуют
379	733841.93	1288843.43	данные отсутствуют	данные отсутствуют
380	733841.93	1288841.19	данные отсутствуют	данные отсутствуют
380	733841.93	1288841.19	данные отсутствуют	данные отсутствуют
381	733692.07	1288786.79	данные отсутствуют	данные отсутствуют
381	733692.07	1288786.79	данные отсутствуют	данные отсутствуют
382	733692.07	1288789.03	данные отсутствуют	данные отсутствуют
383	733694.31	1288789.03	данные отсутствуют	данные отсутствуют
Государственный регистратор				ФГИС ЕГРН
полное наименование должности			подпись	инициалы, фамилия

М.П.

Выписка из Единого государственного реестра недвижимости об объекте недвижимости
Сведения о частях земельного участка

Земельный участок				
(вид объекта недвижимости)				
Лист № _____ Раздела <u>4.2</u>		Всего листов раздела <u>4.2</u> : _____		Всего разделов: _____
30.09.2021 № 99/2021/420817999				
Кадастровый номер:			02:22:000000:4067	
Номер точки	Координаты, м		Описание закрепления на местности	Средняя квадратическая погрешность определения координат характерных точек границы части земельного участка, м
	X	Y		
1	2	3	4	5
384	733694.31	1288786.79	данные отсутствуют	данные отсутствуют
384	733694.31	1288786.79	данные отсутствуют	данные отсутствуют
385	733610.15	1288718.74	данные отсутствуют	данные отсутствуют
385	733610.15	1288718.74	данные отсутствуют	данные отсутствуют
386	733610.15	1288720.98	данные отсутствуют	данные отсутствуют
386	733610.15	1288720.98	данные отсутствуют	данные отсутствуют
387	733612.39	1288720.98	данные отсутствуют	данные отсутствуют
387	733612.39	1288720.98	данные отсутствуют	данные отсутствуют
388	733612.39	1288718.74	данные отсутствуют	данные отсутствуют
388	733612.39	1288718.74	данные отсутствуют	данные отсутствуют
389	733476.01	1288671.33	данные отсутствуют	данные отсутствуют
389	733476.01	1288671.33	данные отсутствуют	данные отсутствуют
390	733476.01	1288673.57	данные отсутствуют	данные отсутствуют
391	733478.25	1288673.57	данные отсутствуют	данные отсутствуют
391	733478.25	1288673.57	данные отсутствуют	данные отсутствуют
392	733478.25	1288671.33	данные отсутствуют	данные отсутствуют
392	733478.25	1288671.33	данные отсутствуют	данные отсутствуют
Государственный регистратор				ФГИС ЕГРН
полное наименование должности			подпись	инициалы, фамилия

М.П.

Выписка из Единого государственного реестра недвижимости об объекте недвижимости
Сведения о частях земельного участка

Земельный участок				
(вид объекта недвижимости)				
Лист № _____ Раздела <u>4.2</u>		Всего листов раздела <u>4.2</u> : _____		Всего разделов: _____
30.09.2021 № 99/2021/420817999				
Кадастровый номер:			02:22:000000:4067	
Номер точки	Координаты, м		Описание закрепления на местности	Средняя квадратическая погрешность определения координат характерных точек границы части земельного участка, м
	X	Y		
1	2	3	4	5
393	733380.09	1288595.56	данные отсутствуют	данные отсутствуют
393	733380.09	1288595.56	данные отсутствуют	данные отсутствуют
394	733380.09	1288597.8	данные отсутствуют	данные отсутствуют
394	733380.09	1288597.8	данные отсутствуют	данные отсутствуют
395	733382.33	1288597.8	данные отсутствуют	данные отсутствуют
395	733382.33	1288597.8	данные отсутствуют	данные отсутствуют
396	733382.33	1288595.56	данные отсутствуют	данные отсутствуют
396	733382.33	1288595.56	данные отсутствуют	данные отсутствуют
397	733268.65	1288560.78	данные отсутствуют	данные отсутствуют
397	733268.65	1288560.78	данные отсутствуют	данные отсутствуют
398	733268.65	1288563.02	данные отсутствуют	данные отсутствуют
399	733270.89	1288563.02	данные отсутствуют	данные отсутствуют
399	733270.89	1288563.02	данные отсутствуют	данные отсутствуют
400	733270.89	1288560.78	данные отсутствуют	данные отсутствуют
400	733270.89	1288560.78	данные отсутствуют	данные отсутствуют
401	730485.72	1287048.99	данные отсутствуют	данные отсутствуют
402	730485.63	1287048.99	данные отсутствуют	данные отсутствуют
Государственный регистратор				ФГИС ЕГРН
полное наименование должности			подпись	инициалы, фамилия

М.П.

Земельный участок				
(вид объекта недвижимости)				
Лист № __ Раздела <u>4.2</u>		Всего листов раздела <u>4.2</u> : __		Всего разделов: __
30.09.2021 № 99/2021/420817999				
Кадастровый номер:			02:22:000000:4067	
Номер точки	Координаты, м		Описание закрепления на местности	Средняя квадратическая погрешность определения координат характерных точек границы части земельного участка, м
	X	Y		
1	2	3	4	5
402	730485.63	1287048.99	данные отсутствуют	данные отсутствуют
403	730485.63	1287051.23	данные отсутствуют	данные отсутствуют
403	730485.63	1287051.23	данные отсутствуют	данные отсутствуют
404	730487.87	1287051.23	данные отсутствуют	данные отсутствуют
404	730487.87	1287051.23	данные отсутствуют	данные отсутствуют
405	730487.87	1287050.15	данные отсутствуют	данные отсутствуют
406	730530.29	1287072.96	данные отсутствуют	данные отсутствуют
407	730708.14	1287167.08	данные отсутствуют	данные отсутствуют
408	730706.92	1287167.08	данные отсутствуют	данные отсутствуют
408	730706.92	1287167.08	данные отсутствуют	данные отсутствуют
409	730706.92	1287169.32	данные отсутствуют	данные отсутствуют
409	730706.92	1287169.32	данные отсутствуют	данные отсутствуют
410	730709.16	1287169.32	данные отсутствуют	данные отсутствуют
410	730709.16	1287169.32	данные отсутствуют	данные отсутствуют
411	730709.16	1287167.62	данные отсутствуют	данные отсутствуют
412	730751.9	1287190.24	данные отсутствуют	данные отсутствуют
413	730903.25	1287271.25	данные отсутствуют	данные отсутствуют
Государственный регистратор			ФГИС ЕГРН	
полное наименование должности			подпись	
			инициалы, фамилия	

М.П.

Земельный участок				
(вид объекта недвижимости)				
Лист № __ Раздела <u>4.2</u>		Всего листов раздела <u>4.2</u> : __		Всего разделов: __
30.09.2021 № 99/2021/420817999				
Кадастровый номер:			02:22:000000:4067	
Номер точки	Координаты, м		Описание закрепления на местности	Средняя квадратическая погрешность определения координат характерных точек границы части земельного участка, м
	X	Y		
1	2	3	4	5
414	730901.31	1287271.25	данные отсутствуют	данные отсутствуют
414	730901.31	1287271.25	данные отсутствуют	данные отсутствуют
415	730901.31	1287273.49	данные отсутствуют	данные отсутствуют
415	730901.31	1287273.49	данные отсутствуют	данные отсутствуют
416	730903.55	1287273.49	данные отсутствуют	данные отсутствуют
416	730903.55	1287273.49	данные отсутствуют	данные отсутствуют
417	730903.55	1287271.41	данные отсутствуют	данные отсутствуют
418	731092.28	1287372.43	данные отсутствуют	данные отсутствуют
419	731091	1287372.43	данные отсутствуют	данные отсутствуют
419	731091	1287372.43	данные отсутствуют	данные отсутствуют
420	731091	1287374.67	данные отсутствуют	данные отсутствуют
420	731091	1287374.67	данные отсутствуют	данные отсутствуют
421	731093.24	1287374.67	данные отсутствуют	данные отсутствуют
421	731093.24	1287374.67	данные отсутствуют	данные отсутствуют
422	731093.24	1287372.94	данные отсутствуют	данные отсутствуют
423	731193.19	1287426.44	данные отсутствуют	данные отсутствуют
424	731251.09	1287457.19	данные отсутствуют	данные отсутствуют
Государственный регистратор			ФГИС ЕГРН	
полное наименование должности			подпись	
			инициалы, фамилия	

М.П.

Выписка из Единого государственного реестра недвижимости об объекте недвижимости
Сведения о частях земельного участка

Земельный участок				
(вид объекта недвижимости)				
Лист № __ Раздела <u>4.2</u>		Всего листов раздела <u>4.2</u> : __		Всего разделов: __
30.09.2021 № 99/2021/420817999				
Кадастровый номер:			02:22:000000:4067	
Номер точки	Координаты, м		Описание закрепления на местности	Средняя квадратическая погрешность определения координат характерных точек границы части земельного участка, м
	X	Y		
1	2	3	4	5
425	731249.56	1287457.19	данные отсутствуют	данные отсутствуют
425	731249.56	1287457.19	данные отсутствуют	данные отсутствуют
426	731249.56	1287459.43	данные отсутствуют	данные отсутствуют
426	731249.56	1287459.43	данные отсутствуют	данные отсутствуют
427	731251.8	1287459.43	данные отсутствуют	данные отсутствуют
427	731251.8	1287459.43	данные отсутствуют	данные отсутствуют
428	731251.8	1287457.57	данные отсутствуют	данные отсутствуют
429	731306.92	1287486.84	данные отсутствуют	данные отсутствуют
430	731309.42	1287540.25	данные отсутствуют	данные отсутствуют
431	731171.63	1287467.07	данные отсутствуют	данные отсутствуют
432	730730.34	1287230.88	данные отсутствуют	данные отсутствуют
433	730508.7	1287113.58	данные отсутствуют	данные отсутствуют
434	730320.26	1287012.24	данные отсутствуют	данные отсутствуют
435	730331.77	1286966.2	данные отсутствуют	данные отсутствуют
436	731182.78	1287446.54	данные отсутствуют	данные отсутствуют
436	731182.78	1287446.54	данные отсутствуют	данные отсутствуют
437	731182.78	1287448.78	данные отсутствуют	данные отсутствуют
Государственный регистратор			ФГИС ЕГРН	
полное наименование должности			подпись	
			инициалы, фамилия	

М.П.

Раздел 4.2

Выписка из Единого государственного реестра недвижимости об объекте недвижимости
Сведения о частях земельного участка

Земельный участок				
(вид объекта недвижимости)				
Лист № __ Раздела <u>4.2</u>		Всего листов раздела <u>4.2</u> : __		Всего разделов: __
30.09.2021 № 99/2021/420817999				
Кадастровый номер:			02:22:000000:4067	
Номер точки	Координаты, м		Описание закрепления на местности	Средняя квадратическая погрешность определения координат характерных точек границы части земельного участка, м
	X	Y		
1	2	3	4	5
438	731185.02	1287448.78	данные отсутствуют	данные отсутствуют
439	731185.02	1287446.54	данные отсутствуют	данные отсутствуют
439	731185.02	1287446.54	данные отсутствуют	данные отсутствуют
440	730963.75	1287328.66	данные отсутствуют	данные отсутствуют
440	730963.75	1287328.66	данные отсутствуют	данные отсутствуют
441	730963.75	1287330.99	данные отсутствуют	данные отсутствуют
441	730963.75	1287330.99	данные отсутствуют	данные отсутствуют
442	730965.99	1287330.99	данные отсутствуют	данные отсутствуют
442	730965.99	1287330.99	данные отсутствуют	данные отсутствуют
443	730965.99	1287328.66	данные отсутствуют	данные отсутствуют
443	730965.99	1287328.66	данные отсутствуют	данные отсутствуют
444	730741.27	1287210.77	данные отсутствуют	данные отсутствуют
444	730741.27	1287210.77	данные отсутствуют	данные отсутствуют
445	730741.27	1287213.01	данные отсутствуют	данные отсутствуют
446	730743.51	1287213.01	данные отсутствуют	данные отсутствуют
446	730743.51	1287213.01	данные отсутствуют	данные отсутствуют
447	730743.51	1287210.77	данные отсутствуют	данные отсутствуют
Государственный регистратор			ФГИС ЕГРН	
полное наименование должности			подпись	
			инициалы, фамилия	

М.П.

Земельный участок				
(вид объекта недвижимости)				
Лист № __ Раздела <u>4.2</u>		Всего листов раздела <u>4.2</u> : __		Всего разделов: __
30.09.2021 № 99/2021/420817999				
Кадастровый номер:			02:22:000000:4067	
Номер точки	Координаты, м		Описание закрепления на местности	Средняя квадратическая погрешность определения координат характерных точек границы части земельного участка, м
	X	Y		
1	2	3	4	5
447	730743.51	1287210.77	данные отсутствуют	данные отсутствуют
448	730518.89	1287091.25	данные отсутствуют	данные отсутствуют
448	730518.89	1287091.25	данные отсутствуют	данные отсутствуют
449	730518.89	1287093.49	данные отсутствуют	данные отсутствуют
450	730521.13	1287093.49	данные отсутствуют	данные отсутствуют
450	730521.13	1287093.49	данные отсутствуют	данные отсутствуют
451	730521.13	1287091.25	данные отсутствуют	данные отсутствуют
451	730521.13	1287091.25	данные отсутствуют	данные отсутствуют
452	728886.84	1286192.91	данные отсутствуют	данные отсутствуют
453	729480.17	1286510.83	данные отсутствуют	данные отсутствуют
454	729478.39	1286510.83	данные отсутствуют	данные отсутствуют
454	729478.39	1286510.83	данные отсутствуют	данные отсутствуют
455	729478.39	1286513.07	данные отсутствуют	данные отсутствуют
455	729478.39	1286513.07	данные отсутствуют	данные отсутствуют
456	729480.63	1286513.07	данные отсутствуют	данные отсутствуют
456	729480.63	1286513.07	данные отсутствуют	данные отсутствуют
457	729480.63	1286511.08	данные отсутствуют	данные отсутствуют
Государственный регистратор			ФГИС ЕГРН	
полное наименование должности			подпись	
			инициалы, фамилия	

М.П.

Раздел 4.2

Земельный участок				
(вид объекта недвижимости)				
Лист № __ Раздела <u>4.2</u>		Всего листов раздела <u>4.2</u> : __		Всего разделов: __
30.09.2021 № 99/2021/420817999				
Кадастровый номер:			02:22:000000:4067	
Номер точки	Координаты, м		Описание закрепления на местности	Средняя квадратическая погрешность определения координат характерных точек границы части земельного участка, м
	X	Y		
1	2	3	4	5
458	729705.11	1286631.36	данные отсутствуют	данные отсутствуют
459	729637.25	1286647.18	данные отсутствуют	данные отсутствуют
460	728915.04	1286260.2	данные отсутствуют	данные отсутствуют
461	729507.97	1286550.83	данные отсутствуют	данные отсутствуют
461	729507.97	1286550.83	данные отсутствуют	данные отсутствуют
462	729507.97	1286553.07	данные отсутствуют	данные отсутствуют
462	729507.97	1286553.07	данные отсутствуют	данные отсутствуют
463	729510.21	1286553.07	данные отсутствуют	данные отсутствуют
463	729510.21	1286553.07	данные отсутствуют	данные отсутствуют
464	729510.21	1286550.83	данные отсутствуют	данные отсутствуют
464	729510.21	1286550.83	данные отсутствуют	данные отсутствуют
465	729306.14	1286442.5	данные отсутствуют	данные отсутствуют
465	729306.14	1286442.5	данные отсутствуют	данные отсутствуют
466	729306.14	1286444.74	данные отсутствуют	данные отсутствуют
466	729306.14	1286444.74	данные отсутствуют	данные отсутствуют
467	729308.38	1286444.74	данные отсутствуют	данные отсутствуют
467	729308.38	1286444.74	данные отсутствуют	данные отсутствуют
Государственный регистратор			ФГИС ЕГРН	
полное наименование должности			подпись	
			инициалы, фамилия	

М.П.

Земельный участок				
(вид объекта недвижимости)				
Лист № _____ Раздела 4.2		Всего листов раздела 4.2 : _____		Всего разделов: _____
30.09.2021 № 99/2021/420817999				
Кадастровый номер:			02:22:000000:4067	
Номер точки	Координаты, м		Описание закрепления на местности	Средняя квадратическая погрешность определения координат характерных точек границы части земельного участка, м
	X	Y		
1	2	3	4	5
468	729308.38	1286442.5	данные отсутствуют	данные отсутствуют
468	729308.38	1286442.5	данные отсутствуют	данные отсутствуют
469	729245.62	1286386.37	данные отсутствуют	данные отсутствуют
469	729245.62	1286386.37	данные отсутствуют	данные отсутствуют
470	729245.62	1286388.61	данные отсутствуют	данные отсутствуют
470	729245.62	1286388.61	данные отсутствуют	данные отсутствуют
471	729247.86	1286388.61	данные отсутствуют	данные отсутствуют
471	729247.86	1286388.61	данные отсутствуют	данные отсутствуют
472	729247.86	1286386.37	данные отсутствуют	данные отсутствуют
472	729247.86	1286386.37	данные отсутствуют	данные отсутствуют
473	729084.78	1286324.51	данные отсутствуют	данные отсутствуют
473	729084.78	1286324.51	данные отсутствуют	данные отсутствуют
474	729084.78	1286326.75	данные отсутствуют	данные отсутствуют
474	729084.78	1286326.75	данные отсутствуют	данные отсутствуют
475	729087.02	1286326.75	данные отсутствуют	данные отсутствуют
475	729087.02	1286326.75	данные отсутствуют	данные отсутствуют
476	729087.02	1286324.51	данные отсутствуют	данные отсутствуют
Государственный регистратор			ФГИС ЕГРН	
полное наименование должности			подпись	
			инициалы, фамилия	

М.П.

Земельный участок				
(вид объекта недвижимости)				
Лист № _____ Раздела 4.2		Всего листов раздела 4.2 : _____		Всего разделов: _____
30.09.2021 № 99/2021/420817999				
Кадастровый номер:			02:22:000000:4067	
Номер точки	Координаты, м		Описание закрепления на местности	Средняя квадратическая погрешность определения координат характерных точек границы части земельного участка, м
	X	Y		
1	2	3	4	5
476	729087.02	1286324.51	данные отсутствуют	данные отсутствуют
477	729034.23	1286273.38	данные отсутствуют	данные отсутствуют
477	729034.23	1286273.38	данные отсутствуют	данные отсутствуют
478	729034.23	1286275.62	данные отсутствуют	данные отсутствуют
478	729034.23	1286275.62	данные отсутствуют	данные отсутствуют
479	729036.47	1286275.62	данные отсутствуют	данные отсутствуют
479	729036.47	1286275.62	данные отсутствуют	данные отсутствуют
480	729036.47	1286273.38	данные отсутствуют	данные отсутствуют
480	729036.47	1286273.38	данные отсутствуют	данные отсутствуют
481	728743.74	1286116.23	данные отсутствуют	данные отсутствуют
482	728743.74	1286117.69	данные отсутствуют	данные отсутствуют
482	728743.74	1286117.69	данные отсутствуют	данные отсутствуют
483	728745.98	1286117.69	данные отсутствуют	данные отсутствуют
483	728745.98	1286117.69	данные отсутствуют	данные отсутствуют
484	728745.98	1286117.43	данные отсутствуют	данные отсутствуют
485	728799.33	1286146.02	данные отсутствуют	данные отсутствуют
486	728806.43	1286171.04	данные отсутствуют	данные отсутствуют
Государственный регистратор			ФГИС ЕГРН	
полное наименование должности			подпись	
			инициалы, фамилия	

М.П.

Земельный участок				
(вид объекта недвижимости)				
Лист № _____ Раздела <u>4.2</u>		Всего листов раздела <u>4.2</u> : _____		Всего разделов: _____
30.09.2021 № 99/2021/420817999				
Кадастровый номер:			02:22:000000:4067	
Номер точки	Координаты, м		Описание закрепления на местности	Средняя квадратическая погрешность определения координат характерных точек границы части земельного участка, м
	X	Y		
1	2	3	4	5
486	728806.43	1286171.04	данные отсутствуют	данные отсутствуют
486	728806.43	1286171.04	данные отсутствуют	данные отсутствуют
487	728820.44	1286209.51	данные отсутствуют	данные отсутствуют
488	728607.42	1286095.36	данные отсутствуют	данные отсутствуют
489	728679.75	1286081.94	данные отсутствуют	данные отсутствуют
490	728650.76	1286092.15	данные отсутствуют	данные отсутствуют
490	728650.76	1286092.15	данные отсутствуют	данные отсутствуют
491	728650.75	1286094.3	данные отсутствуют	данные отсутствуют
492	728652.9	1286094.31	данные отсутствуют	данные отсутствуют
492	728652.9	1286094.31	данные отсутствуют	данные отсутствуют
493	728652.9	1286092.14	данные отсутствуют	данные отсутствуют
493	728652.9	1286092.14	данные отсутствуют	данные отсутствуют
494	731209.41	1287312.21	данные отсутствуют	данные отсутствуют
494	731209.41	1287312.21	данные отсутствуют	данные отсутствуют
495	731259.04	1287333.8	данные отсутствуют	данные отсутствуют
495	731259.04	1287333.8	данные отсутствуют	данные отсутствуют
496	731310.84	1287376.96	данные отсутствуют	данные отсутствуют
Государственный регистратор			ФГИС ЕГРН	
полное наименование должности			подпись	
			инициалы, фамилия	

М.П.

Земельный участок				
(вид объекта недвижимости)				
Лист № _____ Раздела <u>4.2</u>		Всего листов раздела <u>4.2</u> : _____		Всего разделов: _____
30.09.2021 № 99/2021/420817999				
Кадастровый номер:			02:22:000000:4067	
Номер точки	Координаты, м		Описание закрепления на местности	Средняя квадратическая погрешность определения координат характерных точек границы части земельного участка, м
	X	Y		
1	2	3	4	5
496	731310.84	1287376.96	данные отсутствуют	данные отсутствуют
497	731313.04	1287377.47	данные отсутствуют	данные отсутствуют
498	731317	1287443.08	данные отсутствуют	данные отсутствуют
499	731303.61	1287558.98	данные отсутствуют	данные отсутствуют
500	731293.46	1287373.56	данные отсутствуют	данные отсутствуют
501	731177.7	1287300.26	данные отсутствуют	данные отсутствуют
502	731085.31	1284405.01	данные отсутствуют	данные отсутствуют
503	731064.23	1284434	данные отсутствуют	данные отсутствуют
503	731064.23	1284434	данные отсутствуют	данные отсутствуют
504	730998.56	1284466.29	данные отсутствуют	данные отсутствуют
505	731001.26	1284463.84	данные отсутствуют	данные отсутствуют
506	731071.87	1284418.72	данные отсутствуют	данные отсутствуют
507	730559.17	1286859.11	данные отсутствуют	данные отсутствуют
508	730583.55	1286871.96	данные отсутствуют	данные отсутствуют
508	730583.55	1286871.96	данные отсутствуют	данные отсутствуют
509	730658.28	1286924.17	данные отсутствуют	данные отсутствуют
510	730564.18	1286865.31	данные отсутствуют	данные отсутствуют
Государственный регистратор			ФГИС ЕГРН	
полное наименование должности			подпись	
			инициалы, фамилия	

М.П.

Выписка из Единого государственного реестра недвижимости об объекте недвижимости
Сведения о частях земельного участка

Земельный участок					
(вид объекта недвижимости)					
Лист №	Раздела 4.2		Всего листов раздела 4.2 : _____	Всего разделов: _____	Всего листов выписки: _____
30.09.2021 № 99/2021/420817999					
Кадастровый номер:			02:22:000000:4067		
Номер точки	Координаты, м		Описание закрепления на местности	Средняя квадратическая погрешность определения координат характерных точек границы части земельного участка, м	
	X	Y			
1	2	3	4	5	
511	730566.88	1285004.4	данные отсутствуют	данные отсутствуют	
512	730574.84	1285005.28	данные отсутствуют	данные отсутствуют	
512	730574.84	1285005.28	данные отсутствуют	данные отсутствуют	
513	730583.83	1285017.27	данные отсутствуют	данные отсутствуют	
514	730539.08	1285161.92	данные отсутствуют	данные отсутствуют	
515	730532.53	1285239.13	данные отсутствуют	данные отсутствуют	
516	730514.77	1285212.16	данные отсутствуют	данные отсутствуют	
517	730519.36	1285158.07	данные отсутствуют	данные отсутствуют	
518	730411.33	1286644.32	данные отсутствуют	данные отсутствуют	
519	730441.65	1286681.85	данные отсутствуют	данные отсутствуют	
520	730410.55	1286674.99	данные отсутствуют	данные отсутствуют	
521	730403.8	1286666.63	данные отсутствуют	данные отсутствуют	
522	730403.8	1286593.84	данные отсутствуют	данные отсутствуют	
522	730403.8	1286593.84	данные отсутствуют	данные отсутствуют	
523	730424.38	1286542.39	данные отсутствуют	данные отсутствуют	
524	730058.82	1289460.62	данные отсутствуют	данные отсутствуют	
525	730066.42	1289467.66	данные отсутствуют	данные отсутствуют	
Государственный регистратор				ФГИС ЕГРН	
полное наименование должности			подпись	инициалы, фамилия	

М.П.

Выписка из Единого государственного реестра недвижимости об объекте недвижимости
Сведения о частях земельного участка

Земельный участок					
(вид объекта недвижимости)					
Лист №	Раздела 4.2		Всего листов раздела 4.2 : _____	Всего разделов: _____	Всего листов выписки: _____
30.09.2021 № 99/2021/420817999					
Кадастровый номер:			02:22:000000:4067		
Номер точки	Координаты, м		Описание закрепления на местности	Средняя квадратическая погрешность определения координат характерных точек границы части земельного участка, м	
	X	Y			
1	2	3	4	5	
526	730042.59	1289490.84	данные отсутствуют	данные отсутствуют	
527	730017.41	1289498.81	данные отсутствуют	данные отсутствуют	
528	730013.29	1289486.82	данные отсутствуют	данные отсутствуют	
529	730049.17	1289472.98	данные отсутствуют	данные отсутствуют	
530	730048.94	1289475.97	данные отсутствуют	данные отсутствуют	
531	730051.93	1289476.2	данные отсутствуют	данные отсутствуют	
532	730052.16	1289473.2	данные отсутствуют	данные отсутствуют	
533	730049.42	1289469.59	данные отсутствуют	данные отсутствуют	
534	730049.2	1289472.58	данные отсутствуют	данные отсутствуют	
535	730052.19	1289472.8	данные отсутствуют	данные отсутствуют	
536	730052.41	1289469.81	данные отсутствуют	данные отсутствуют	
537	729854.9	1284612.18	данные отсутствуют	данные отсутствуют	
538	729910.08	1284631.7	данные отсутствуют	данные отсутствуют	
539	729906.8	1284639.6	данные отсутствуют	данные отсутствуют	
540	729847.77	1284623.89	данные отсутствуют	данные отсутствуют	
541	729849.41	1284619.72	данные отсутствуют	данные отсутствуют	
542	729844.26	1284639.15	данные отсутствуют	данные отсутствуют	
Государственный регистратор				ФГИС ЕГРН	
полное наименование должности			подпись	инициалы, фамилия	

М.П.

Земельный участок				
(вид объекта недвижимости)				
Лист № _____ Раздела 4.2		Всего листов раздела 4.2 : _____		Всего разделов: _____
30.09.2021 № 99/2021/420817999				
Кадастровый номер:			02:22:000000:4067	
Номер точки	Координаты, м		Описание закрепления на местности	Средняя квадратическая погрешность определения координат характерных точек границы части земельного участка, м
	X	Y		
1	2	3	4	5
543	729837.96	1284636.06	данные отсутствуют	данные отсутствуют
544	729847.31	1284624.72	данные отсутствуют	данные отсутствуют
545	729803.37	1284590.47	данные отсутствуют	данные отсутствуют
546	729849.11	1284609.96	данные отсутствуют	данные отсутствуют
547	729843.79	1284617.25	данные отсутствуют	данные отсутствуют
548	729842.2	1284621.4	данные отсутствуют	данные отсутствуют
549	729832.39	1284633.33	данные отсутствуют	данные отсутствуют
550	729825.15	1284629.77	данные отсутствуют	данные отсутствуют
551	729827.46	1284617.81	данные отсутствуют	данные отсутствуют
552	729834.89	1284618.29	данные отсутствуют	данные отсутствуют
553	729834.53	1284620.26	данные отсутствуют	данные отсутствуют
554	729836.64	1284620.65	данные отсутствуют	данные отсутствуют
555	729836.2	1284622.99	данные отсутствуют	данные отсутствуют
556	729838.17	1284623.36	данные отсутствуют	данные отсутствуют
557	729838.61	1284621.03	данные отсутствуют	данные отсутствуют
558	729840.96	1284621.47	данные отсутствуют	данные отсутствуют
559	729841.34	1284619.51	данные отсутствуют	данные отсутствуют
Государственный регистратор			ФГИС ЕГРН	
полное наименование должности			подпись	
			инициалы, фамилия	

М.П.

Земельный участок				
(вид объекта недвижимости)				
Лист № _____ Раздела 4.2		Всего листов раздела 4.2 : _____		Всего разделов: _____
30.09.2021 № 99/2021/420817999				
Кадастровый номер:			02:22:000000:4067	
Номер точки	Координаты, м		Описание закрепления на местности	Средняя квадратическая погрешность определения координат характерных точек границы части земельного участка, м
	X	Y		
1	2	3	4	5
560	729840.2	1284615.13	данные отсутствуют	данные отсутствуют
561	729839.5	1284617.05	данные отсутствуют	данные отсутствуют
562	729841.28	1284617.7	данные отсутствуют	данные отсутствуют
563	729841.99	1284615.79	данные отсутствуют	данные отсутствуют
564	729837.62	1284613.55	данные отсутствуют	данные отсутствуют
565	729836.75	1284615.68	данные отсутствуют	данные отсутствуют
566	729838.53	1284616.41	данные отсутствуют	данные отсутствуют
567	729839.4	1284614.28	данные отсутствуют	данные отсутствуют
568	729833.76	1284611.88	данные отсутствуют	данные отсутствуют
569	729832.94	1284613.92	данные отсутствуют	данные отсутствуют
570	729834.8	1284614.67	данные отсутствуют	данные отсутствуют
571	729835.62	1284612.63	данные отсутствуют	данные отсутствуют
572	729549.25	1289936.15	данные отсутствуют	данные отсутствуют
573	729539.29	1289980.47	данные отсутствуют	данные отсутствуют
574	729533.42	1289986.17	данные отсутствуют	данные отсутствуют
575	729545.75	1289933.52	данные отсутствуют	данные отсутствуют
576	728907.3	1290561.22	данные отсутствуют	данные отсутствуют
Государственный регистратор			ФГИС ЕГРН	
полное наименование должности			подпись	
			инициалы, фамилия	

М.П.

Выписка из Единого государственного реестра недвижимости об объекте недвижимости
Сведения о частях земельного участка

Земельный участок				
(вид объекта недвижимости)				
Лист № __ Раздела <u>4.2</u>		Всего листов раздела <u>4.2</u> : __		Всего разделов: __
30.09.2021 № 99/2021/420817999				
Кадастровый номер:			02:22:000000:4067	
Номер точки	Координаты, м		Описание закрепления на местности	Средняя квадратическая погрешность определения координат характерных точек границы части земельного участка, м
	X	Y		
1	2	3	4	5
577	728908.08	1290563.64	данные отсутствуют	данные отсутствуют
578	728883.95	1290560.27	данные отсутствуют	данные отсутствуют
579	728670.21	1284597.56	данные отсутствуют	данные отсутствуют
580	728905.62	1284666.4	данные отсутствуют	данные отсутствуют
581	728947.24	1284674.34	данные отсутствуют	данные отсутствуют
582	728871.98	1284664.44	данные отсутствуют	данные отсутствуют
582	728871.98	1284664.44	данные отсутствуют	данные отсутствуют
583	728733.15	1284622.81	данные отсутствуют	данные отсутствуют
583	728733.15	1284622.81	данные отсутствуют	данные отсутствуют
584	728670.73	1284604.49	данные отсутствуют	данные отсутствуют
584	728670.73	1284604.49	данные отсутствуют	данные отсутствуют
585	728769.42	1290380.43	данные отсутствуют	данные отсутствуют
585	728769.42	1290380.43	данные отсутствуют	данные отсутствуют
586	728798.87	1290399.62	данные отсутствуют	данные отсутствуют
587	728799.73	1290472.34	данные отсутствуют	данные отсутствуют
588	728802.44	1290548.9	данные отсутствуют	данные отсутствуют
589	728782.31	1290546.1	данные отсутствуют	данные отсутствуют
Государственный регистратор			ФГИС ЕГРН	
полное наименование должности			подпись	
			инициалы, фамилия	

М.П.

Выписка из Единого государственного реестра недвижимости об объекте недвижимости
Сведения о частях земельного участка

Земельный участок				
(вид объекта недвижимости)				
Лист № __ Раздела <u>4.2</u>		Всего листов раздела <u>4.2</u> : __		Всего разделов: __
30.09.2021 № 99/2021/420817999				
Кадастровый номер:			02:22:000000:4067	
Номер точки	Координаты, м		Описание закрепления на местности	Средняя квадратическая погрешность определения координат характерных точек границы части земельного участка, м
	X	Y		
1	2	3	4	5
590	728779.74	1290472.9	данные отсутствуют	данные отсутствуют
591	728777.37	1290389.19	данные отсутствуют	данные отсутствуют
592	728593.43	1290476.8	данные отсутствуют	данные отсутствуют
593	728570.15	1290465.75	данные отсутствуют	данные отсутствуют
594	728769.47	1290370.88	данные отсутствуют	данные отсутствуют
595	728847.13	1286282.79	данные отсутствуют	данные отсутствуют
596	729066.82	1286895.71	данные отсутствуют	данные отсутствуют
597	728898.78	1289009.75	данные отсутствуют	данные отсутствуют
598	728859.97	1289097.87	данные отсутствуют	данные отсутствуют
599	728877.75	1289056.09	данные отсутствуют	данные отсутствуют
600	733622.69	1288698.56	данные отсутствуют	данные отсутствуют
601	734075.64	1288938.17	данные отсутствуют	данные отсутствуют
602	734683.78	1289266.15	данные отсутствуют	данные отсутствуют
603	734673.09	1289312.64	данные отсутствуют	данные отсутствуют
604	734540.38	1289241.07	данные отсутствуют	данные отсутствуют
605	734538.14	1289239.86	данные отсутствуют	данные отсутствуют
606	734329.84	1289127.52	данные отсутствуют	данные отсутствуют
Государственный регистратор			ФГИС ЕГРН	
полное наименование должности			подпись	
			инициалы, фамилия	

М.П.

Земельный участок				
(вид объекта недвижимости)				
Лист № __ Раздела 4.2		Всего листов раздела 4.2 : __		Всего разделов: __
30.09.2021 № 99/2021/420817999				
Кадастровый номер:			02:22:000000:4067	
Номер точки	Координаты, м		Описание закрепления на местности	Средняя квадратическая погрешность определения координат характерных точек границы части земельного участка, м
	X	Y		
1	2	3	4	5
607	734328.38	1289126.73	данные отсутствуют	данные отсутствуют
608	734054.07	1288978.79	данные отсутствуют	данные отсутствуют
609	733902.35	1288898.53	данные отсутствуют	данные отсутствуют
610	733902.02	1288898.36	данные отсутствуют	данные отсутствуют
611	733694.31	1288788.49	данные отсутствуют	данные отсутствуют
612	733692.07	1288787.3	данные отсутствуют	данные отсутствуют
613	733601.1	1288739.18	данные отсутствуют	данные отсутствуют
614	733584.71	1288730.45	данные отсутствуют	данные отсутствуют
615	733577.75	1288726.74	данные отсутствуют	данные отсутствуют
616	733477.89	1288673.57	данные отсутствуют	данные отсутствуют
617	733476.01	1288672.57	данные отсутствуют	данные отсутствуют
618	733270.29	1288563.02	данные отсутствуют	данные отсутствуют
619	733268.65	1288562.15	данные отсутствуют	данные отсутствуют
620	733187.76	1288519.08	данные отсутствуют	данные отсутствуют
621	733229.34	1288489.1	данные отсутствуют	данные отсутствуют
622	734065.22	1288960.42	данные отсутствуют	данные отсутствуют
623	730717.92	1287147.47	данные отсутствуют	данные отсутствуют
Государственный регистратор			ФГИС ЕГРН	
полное наименование должности			подпись	
			инициалы, фамилия	

М.П.

Земельный участок				
(вид объекта недвижимости)				
Лист № __ Раздела 4.2		Всего листов раздела 4.2 : __		Всего разделов: __
30.09.2021 № 99/2021/420817999				
Кадастровый номер:			02:22:000000:4067	
Номер точки	Координаты, м		Описание закрепления на местности	Средняя квадратическая погрешность определения координат характерных точек границы части земельного участка, м
	X	Y		
1	2	3	4	5
624	730912.74	1287252.53	данные отсутствуют	данные отсутствуют
625	731101.95	1287353.53	данные отсутствуют	данные отсутствуют
626	731261.09	1287436.19	данные отсутствуют	данные отсутствуют
627	731311.12	1287463.25	данные отсутствуют	данные отсутствуют
628	731308.1	1287513.91	данные отсутствуют	данные отсутствуют
629	731239.71	1287476.92	данные отсутствуют	данные отсутствуют
630	731185.02	1287448.51	данные отсутствуют	данные отсутствуют
631	731182.78	1287447.35	данные отсутствуют	данные отсутствуют
632	731080.63	1287394.29	данные отсутствуют	данные отсутствуют
633	730891.04	1287293.09	данные отсутствуют	данные отсутствуют
634	730742.55	1287213.01	данные отсутствуют	данные отсутствуют
635	730741.27	1287212.32	данные отсутствуют	данные отсутствуют
636	730696.23	1287188.03	данные отсутствуют	данные отсутствуют
637	730519.64	1287093.49	данные отсутствуют	данные отсутствуют
638	730518.89	1287093.09	данные отсутствуют	данные отсутствуют
639	730325.88	1286989.76	данные отсутствуют	данные отсутствуют
640	730335.37	1286951.81	данные отсутствуют	данные отсутствуют
Государственный регистратор			ФГИС ЕГРН	
полное наименование должности			подпись	
			инициалы, фамилия	

М.П.

Выписка из Единого государственного реестра недвижимости об объекте недвижимости
Сведения о частях земельного участка

Земельный участок				
(вид объекта недвижимости)				
Лист № ___ Раздела <u>4.2</u>		Всего листов раздела <u>4.2</u> : ___		Всего разделов: ___
30.09.2021 № 99/2021/420817999				
Кадастровый номер:			02:22:000000:4067	
Номер точки	Координаты, м		Описание закрепления на местности	Средняя квадратическая погрешность определения координат характерных точек границы части земельного участка, м
	X	Y		
1	2	3	4	5
641	730338.56	1286944.37	данные отсутствуют	данные отсутствуют
642	731251.8	1287457.19	данные отсутствуют	данные отсутствуют
643	731093.24	1287372.43	данные отсутствуют	данные отсутствуют
644	730903.55	1287271.25	данные отсутствуют	данные отсутствуют
645	730709.16	1287167.08	данные отсутствуют	данные отсутствуют
646	730487.87	1287048.99	данные отсутствуют	данные отсутствуют
647	728873.81	1286161.81	данные отсутствуют	данные отсутствуют
648	729490.06	1286491.6	данные отсутствуют	данные отсутствуют
649	729718.02	1286612.97	данные отсутствуют	данные отсутствуют
650	729718.44	1286617.32	данные отсутствуют	данные отсутствуют
651	729719.03	1286623.73	данные отсутствуют	данные отсутствуют
652	729719.48	1286628.01	данные отсутствуют	данные отсутствуют
653	729670.04	1286639.53	данные отсутствуют	данные отсутствуют
654	729468.42	1286532.19	данные отсутствуют	данные отсутствуют
655	728901.99	1286229.06	данные отсутствуют	данные отсутствуют
656	729480.63	1286510.83	данные отсутствуют	данные отсутствуют
657	728757.71	1286097.85	данные отсутствуют	данные отсутствуют
Государственный регистратор			ФГИС ЕГРН	
полное наименование должности			подпись	
			инициалы, фамилия	

М.П.

Выписка из Единого государственного реестра недвижимости об объекте недвижимости
Сведения о частях земельного участка

Земельный участок				
(вид объекта недвижимости)				
Лист № ___ Раздела <u>4.2</u>		Всего листов раздела <u>4.2</u> : ___		Всего разделов: ___
30.09.2021 № 99/2021/420817999				
Кадастровый номер:			02:22:000000:4067	
Номер точки	Координаты, м		Описание закрепления на местности	Средняя квадратическая погрешность определения координат характерных точек границы части земельного участка, м
	X	Y		
1	2	3	4	5
658	728790.86	1286116.14	данные отсутствуют	данные отсутствуют
659	728809.27	1286178.84	данные отсутствуют	данные отсутствуют
660	728736.04	1286138.43	данные отсутствуют	данные отсутствуют
661	728652.53	1286094.31	данные отсутствуют	данные отсутствуют
662	728650.75	1286093.37	данные отсутствуют	данные отсутствуют
663	728642.29	1286088.9	данные отсутствуют	данные отсутствуют
664	728715.17	1286075.37	данные отсутствуют	данные отсутствуют
665	728743.74	1286115.45	данные отсутствуют	данные отсутствуют
666	728745.98	1286115.45	данные отсутствуют	данные отсутствуют
667	728988.64	1290516.13	данные отсутствуют	данные отсутствуют
667	728988.64	1290516.13	данные отсутствуют	данные отсутствуют
668	728967.29	1290502.22	данные отсутствуют	данные отсутствуют
669	729022.41	1290449.23	данные отсутствуют	данные отсутствуют
670	729215.65	1290262.62	данные отсутствуют	данные отсутствуют
671	729444.66	1290058.27	данные отсутствуют	данные отсутствуют
672	729483.47	1290034.76	данные отсутствуют	данные отсутствуют
673	728984.21	1290520.46	данные отсутствуют	данные отсутствуют
Государственный регистратор			ФГИС ЕГРН	
полное наименование должности			подпись	
			инициалы, фамилия	

М.П.

Земельный участок				
(вид объекта недвижимости)				
Лист № _____ Раздела 4.2		Всего листов раздела 4.2 : _____		Всего разделов: _____
30.09.2021 № 99/2021/420817999				
Кадастровый номер:			02:22:000000:4067	
Номер точки	Координаты, м		Описание закрепления на местности	Средняя квадратическая погрешность определения координат характерных точек границы части земельного участка, м
	X	Y		
1	2	3	4	5
673	728984.21	1290520.46	данные отсутствуют	данные отсутствуют
674	728986.73	1290522.1	данные отсутствуют	данные отсутствуют
674	728986.73	1290522.1	данные отсутствуют	данные отсутствуют
675	728957.67	1290546.19	данные отсутствуют	данные отсутствуют
675	728957.67	1290546.19	данные отсутствуют	данные отсутствуют
676	728932.51	1290567.06	данные отсутствуют	данные отсутствуют
676	728932.51	1290567.06	данные отсутствуют	данные отсутствуют
677	728903.98	1290563.07	данные отсутствуют	данные отсутствуют
678	728962.82	1290506.51	данные отсутствуют	данные отсутствуют
679	727019.86	1289020.01	данные отсутствуют	данные отсутствуют
680	727019.86	1289024.01	данные отсутствуют	данные отсутствуют
681	727015.86	1289024.01	данные отсутствуют	данные отсутствуют
682	727015.86	1289020.01	данные отсутствуют	данные отсутствуют
683	730039.01	1289379.89	данные отсутствуют	данные отсутствуют
684	730125.33	1289410.35	данные отсутствуют	данные отсутствуют
685	730096.19	1289438.7	данные отсутствуют	данные отсутствуют
686	730093.61	1289437.67	данные отсутствуют	данные отсутствуют
Государственный регистратор			ФГИС ЕГРН	
полное наименование должности			подпись	
			инициалы, фамилия	

М.П.

Земельный участок				
(вид объекта недвижимости)				
Лист № _____ Раздела 4.2		Всего листов раздела 4.2 : _____		Всего разделов: _____
30.09.2021 № 99/2021/420817999				
Кадастровый номер:			02:22:000000:4067	
Номер точки	Координаты, м		Описание закрепления на местности	Средняя квадратическая погрешность определения координат характерных точек границы части земельного участка, м
	X	Y		
1	2	3	4	5
687	730077.53	1289432.15	данные отсутствуют	данные отсутствуют
688	730072.81	1289425.58	данные отсутствуют	данные отсутствуют
689	730073.28	1289425.18	данные отсутствуют	данные отсутствуют
690	730073.44	1289424.99	данные отсутствуют	данные отсутствуют
691	730073.59	1289424.78	данные отсутствуют	данные отсутствуют
692	730073.72	1289424.58	данные отсутствуют	данные отсутствуют
693	730073.83	1289424.35	данные отсутствуют	данные отсутствуют
694	730073.92	1289424.13	данные отсутствуют	данные отсутствуют
695	730074	1289423.89	данные отсутствуют	данные отсутствуют
696	730074.05	1289423.65	данные отсутствуют	данные отсутствуют
697	730074.08	1289423.41	данные отсутствуют	данные отсутствуют
698	730074.1	1289423.15	данные отсутствуют	данные отсутствуют
699	730074.09	1289422.91	данные отсутствуют	данные отсутствуют
700	730074.06	1289422.66	данные отсутствуют	данные отсутствуют
701	730074.02	1289422.42	данные отсутствуют	данные отсутствуют
702	730073.95	1289422.18	данные отсутствуют	данные отсутствуют
703	730073.86	1289421.95	данные отсутствуют	данные отсутствуют
Государственный регистратор			ФГИС ЕГРН	
полное наименование должности			подпись	
			инициалы, фамилия	

М.П.

Выписка из Единого государственного реестра недвижимости об объекте недвижимости
Сведения о частях земельного участка

Земельный участок				
(вид объекта недвижимости)				
Лист № _____ Раздела 4.2		Всего листов раздела 4.2 : _____		Всего разделов: _____
30.09.2021 № 99/2021/420817999				
Кадастровый номер:			02:22:000000:4067	
Номер точки	Координаты, м		Описание закрепления на местности	Средняя квадратическая погрешность определения координат характерных точек границы части земельного участка, м
	X	Y		
1	2	3	4	5
704	730068.28	1289408.74	данные отсутствуют	данные отсутствуют
705	730068.19	1289408.54	данные отсутствуют	данные отсутствуют
706	730068.07	1289408.34	данные отсутствуют	данные отсутствуют
707	730067.93	1289408.11	данные отсутствуют	данные отсутствуют
708	730067.78	1289407.94	данные отсутствуют	данные отсутствуют
709	730067.61	1289407.74	данные отсутствуют	данные отсутствуют
710	728907.88	1288989.77	данные отсутствуют	данные отсутствуют
711	729301.48	1289145.98	данные отсутствуют	данные отсутствуют
712	729916.26	1289372.74	данные отсутствуют	данные отсутствуют
713	729972.36	1289356.37	данные отсутствуют	данные отсутствуют
714	730030.18	1289376.78	данные отсутствуют	данные отсутствуют
715	730030.05	1289377.2	данные отсутствуют	данные отсутствуют
716	730030.02	1289377.31	данные отсутствуют	данные отсутствуют
717	730029.96	1289377.55	данные отсутствуют	данные отсутствуют
718	730029.92	1289377.79	данные отсутствуют	данные отсутствуют
719	730029.9	1289378.03	данные отсутствуют	данные отсутствуют
720	730029.91	1289378.29	данные отсутствуют	данные отсутствуют
Государственный регистратор			ФГИС ЕГРН	
полное наименование должности			подпись	
			инициалы, фамилия	

М.П.

Выписка из Единого государственного реестра недвижимости об объекте недвижимости
Сведения о частях земельного участка

Земельный участок				
(вид объекта недвижимости)				
Лист № _____ Раздела 4.2		Всего листов раздела 4.2 : _____		Всего разделов: _____
30.09.2021 № 99/2021/420817999				
Кадастровый номер:			02:22:000000:4067	
Номер точки	Координаты, м		Описание закрепления на местности	Средняя квадратическая погрешность определения координат характерных точек границы части земельного участка, м
	X	Y		
1	2	3	4	5
721	730029.93	1289378.54	данные отсутствуют	данные отсутствуют
722	730029.97	1289378.78	данные отсутствуют	данные отсутствуют
723	730030.04	1289379.02	данные отсутствуют	данные отсутствуют
724	730030.12	1289379.25	данные отсутствуют	данные отсутствуют
725	730030.22	1289379.47	данные отсутствуют	данные отсутствуют
726	730030.34	1289379.7	данные отсутствуют	данные отсутствуют
727	730030.48	1289379.9	данные отсутствуют	данные отсутствуют
728	730030.64	1289380.1	данные отсутствуют	данные отсутствуют
729	730030.81	1289380.27	данные отсутствуют	данные отсутствуют
730	730062.99	1289411.62	данные отсутствуют	данные отсутствуют
731	730068.12	1289419.98	данные отсутствуют	данные отсутствуют
732	730050.69	1289400.3	данные отсутствуют	данные отсутствуют
733	730041.07	1289399.87	данные отсутствуют	данные отсутствуют
734	730021.15	1289412.79	данные отсутствуют	данные отсутствуют
735	729981.13	1289399.05	данные отсутствуют	данные отсутствуют
736	729964.97	1289393.28	данные отсутствуют	данные отсутствуют
737	729756.51	1289318.42	данные отсутствуют	данные отсутствуют
Государственный регистратор			ФГИС ЕГРН	
полное наименование должности			подпись	
			инициалы, фамилия	

М.П.

Земельный участок				
(вид объекта недвижимости)				
Лист № __ Раздела <u>4.2</u>		Всего листов раздела <u>4.2</u> : __		Всего разделов: __
30.09.2021 № 99/2021/420817999				
Кадастровый номер:			02:22:000000:4067	
Номер точки	Координаты, м		Описание закрепления на местности	Средняя квадратическая погрешность определения координат характерных точек границы части земельного участка, м
	X	Y		
1	2	3	4	5
738	729419.62	1289193.5	данные отсутствуют	данные отсутствуют
739	729092.18	1289072.42	данные отсутствуют	данные отсутствуют
740	728902.41	1289001.78	данные отсутствуют	данные отсутствуют
741	728065.86	1288560.62	данные отсутствуют	данные отсутствуют
742	728070.95	1288562.48	данные отсутствуют	данные отсутствуют
743	728214.49	1288614.93	данные отсутствуют	данные отсутствуют
744	728583.64	1288751.37	данные отсутствуют	данные отсутствуют
745	728620.64	1288799.32	данные отсутствуют	данные отсутствуют
746	728057.2	1288595.67	данные отсутствуют	данные отсутствуют
747	728057.3	1288595.21	данные отсутствуют	данные отсутствуют
748	727613.74	1288509.18	данные отсутствуют	данные отсутствуют
749	728034.53	1288662.11	данные отсутствуют	данные отсутствуют
750	728797.61	1288943.82	данные отсутствуют	данные отсутствуют
751	728798.78	1288962.84	данные отсутствуют	данные отсутствуют
752	728769.67	1288952.4	данные отсутствуют	данные отсутствуют
753	728607.88	1288891.31	данные отсутствуют	данные отсутствуют
754	728175.27	1288730.98	данные отсутствуют	данные отсутствуют
Государственный регистратор			ФГИС ЕГРН	
полное наименование должности			подпись	
			инициалы, фамилия	

М.П.

Раздел 4.2

Выписка из Единого государственного реестра недвижимости об объекте недвижимости
Сведения о частях земельного участка

Земельный участок				
(вид объекта недвижимости)				
Лист № __ Раздела <u>4.2</u>		Всего листов раздела <u>4.2</u> : __		Всего разделов: __
30.09.2021 № 99/2021/420817999				
Кадастровый номер:			02:22:000000:4067	
Номер точки	Координаты, м		Описание закрепления на местности	Средняя квадратическая погрешность определения координат характерных точек границы части земельного участка, м
	X	Y		
1	2	3	4	5
755	728095.27	1288702.64	данные отсутствуют	данные отсутствуют
756	727754.07	1288576.27	данные отсутствуют	данные отсутствуют
757	727648.29	1288538.67	данные отсутствуют	данные отсутствуют
758	727601.45	1288521.64	данные отсутствуют	данные отсутствуют
759	725937.75	1287900.08	данные отсутствуют	данные отсутствуют
760	727246.39	1288375.68	данные отсутствуют	данные отсутствуют
761	727237.3	1288388.39	данные отсутствуют	данные отсутствуют
762	727010.75	1288305.22	данные отсутствуют	данные отсутствуют
763	727001.5	1288301.75	данные отсутствуют	данные отсутствуют
764	726711.86	1288194.72	данные отсутствуют	данные отсутствуют
765	726082.83	1287962.83	данные отсутствуют	данные отсутствуют
766	725950.92	1287918.01	данные отсутствуют	данные отсутствуют
767	725946.75	1287916.57	данные отсутствуют	данные отсутствуют
768	728967.05	1290502.06	данные отсутствуют	данные отсутствуют
769	729022.42	1290448.03	данные отсутствуют	данные отсутствуют
770	729064.03	1290408.01	данные отсутствуют	данные отсутствуют
771	729113.94	1290359.67	данные отсутствуют	данные отсутствуют
Государственный регистратор			ФГИС ЕГРН	
полное наименование должности			подпись	
			инициалы, фамилия	

М.П.

Выписка из Единого государственного реестра недвижимости об объекте недвижимости
Сведения о частях земельного участка

Земельный участок				
(вид объекта недвижимости)				
Лист № __ Раздела <u>4.2</u>		Всего листов раздела <u>4.2</u> : __		Всего разделов: __
30.09.2021 № 99/2021/420817999				
Кадастровый номер:			02:22:000000:4067	
Номер точки	Координаты, м		Описание закрепления на местности	Средняя квадратическая погрешность определения координат характерных точек границы части земельного участка, м
	X	Y		
1	2	3	4	5
772	729164.63	1290310.68	данные отсутствуют	данные отсутствуют
773	729215.66	1290261.42	данные отсутствуют	данные отсутствуют
774	729261.87	1290217.44	данные отсутствуют	данные отсутствуют
775	729319.17	1290162.69	данные отсутствуют	данные отсутствуют
776	729371.28	1290114.18	данные отсутствуют	данные отсутствуют
777	729444.68	1290057.09	данные отсутствуют	данные отсутствуют
778	729483.09	1290031.76	данные отсутствуют	данные отсутствуют
779	729491.43	1290027.02	данные отсутствуют	данные отсутствуют
780	728905.47	1290563.28	данные отсутствуют	данные отсутствуют
781	728949.85	1290518.84	данные отсутствуют	данные отсутствуют
782	728962.62	1290506.38	данные отсутствуют	данные отсутствуют
783	731114.63	1284373.28	данные отсутствуют	данные отсутствуют
784	731148.9	1284333.58	данные отсутствуют	данные отсутствуют
785	731075.02	1284419.16	данные отсутствуют	данные отсутствуют
786	731070.09	1284425.94	данные отсутствуют	данные отсутствуют
787	731071.69	1284423.02	данные отсутствуют	данные отсутствуют
788	735100.21	1287522.36	данные отсутствуют	данные отсутствуют
Государственный регистратор			ФГИС ЕГРН	
полное наименование должности			подпись	
			инициалы, фамилия	

М.П.

Выписка из Единого государственного реестра недвижимости об объекте недвижимости
Сведения о частях земельного участка

Земельный участок				
(вид объекта недвижимости)				
Лист № __ Раздела <u>4.2</u>		Всего листов раздела <u>4.2</u> : __		Всего разделов: __
30.09.2021 № 99/2021/420817999				
Кадастровый номер:			02:22:000000:4067	
Номер точки	Координаты, м		Описание закрепления на местности	Средняя квадратическая погрешность определения координат характерных точек границы части земельного участка, м
	X	Y		
1	2	3	4	5
789	735104.97	1287543.33	данные отсутствуют	данные отсутствуют
790	734934.37	1288261.18	данные отсутствуют	данные отсутствуют
790	734934.37	1288261.18	данные отсутствуют	данные отсутствуют
791	734928.24	1288284.92	данные отсутствуют	данные отсутствуют
791	734928.24	1288284.92	данные отсутствуют	данные отсутствуют
792	734924.06	1288285.12	данные отсутствуют	данные отсутствуют
792	734924.06	1288285.12	данные отсутствуют	данные отсутствуют
793	734899.35	1288282.06	данные отсутствуют	данные отсутствуют
794	734905.87	1288253.71	данные отсутствуют	данные отсутствуют
795	734921.1	1288182.22	данные отсутствуют	данные отсутствуют
796	734921.3	1288181.32	данные отсутствуют	данные отсутствуют
797	734939.81	1288101.65	данные отсутствуют	данные отсутствуют
798	734960.46	1288008.91	данные отсутствуют	данные отсутствуют
799	734960.67	1288008	данные отсутствуют	данные отсутствуют
800	734989.92	1287887.38	данные отсутствуют	данные отсутствуют
801	735021.64	1287746.23	данные отсутствуют	данные отсутствуют
802	735021.72	1287745.86	данные отсутствуют	данные отсутствуют
Государственный регистратор			ФГИС ЕГРН	
полное наименование должности			подпись	
			инициалы, фамилия	

М.П.

Земельный участок				
(вид объекта недвижимости)				
Лист № __ Раздела 4.2		Всего листов раздела 4.2 : __		Всего разделов: __
30.09.2021 № 99/2021/420817999				
Кадастровый номер:			02:22:000000:4067	
Номер точки	Координаты, м		Описание закрепления на местности	Средняя квадратическая погрешность определения координат характерных точек границы части земельного участка, м
	X	Y		
1	2	3	4	5
803	735056.74	1287595.42	данные отсутствуют	данные отсутствуют
804	735074.33	1287520.58	данные отсутствуют	данные отсутствуют
805	735074.91	1287517.98	данные отсутствуют	данные отсутствуют
806	734916.1	1288331.96	данные отсутствуют	данные отсутствуют
806	734916.1	1288331.96	данные отсутствуют	данные отсутствуют
807	734755.82	1288952.84	данные отсутствуют	данные отсутствуют
808	734599.81	1289631.36	данные отсутствуют	данные отсутствуют
809	734478.21	1290259.66	данные отсутствуют	данные отсутствуют
810	734475.87	1290272.32	данные отсутствуют	данные отсутствуют
811	734472.51	1290283.7	данные отсутствуют	данные отсутствуют
812	734398.15	1290458.12	данные отсутствуют	данные отсутствуют
813	734408.82	1290414.12	данные отсутствуют	данные отсутствуют
814	734429.67	1290316.49	данные отсутствуют	данные отсутствуют
815	734429.99	1290315.1	данные отсутствуют	данные отсутствуют
816	734462.59	1290181.25	данные отсутствуют	данные отсутствуют
817	734486.88	1290072.78	данные отсутствуют	данные отсутствуют
818	734486.97	1290072.35	данные отсутствуют	данные отсутствуют
Государственный регистратор			ФГИС ЕГРН	
полное наименование должности			подпись	
			инициалы, фамилия	

М.П.

Земельный участок				
(вид объекта недвижимости)				
Лист № __ Раздела 4.2		Всего листов раздела 4.2 : __		Всего разделов: __
30.09.2021 № 99/2021/420817999				
Кадастровый номер:			02:22:000000:4067	
Номер точки	Координаты, м		Описание закрепления на местности	Средняя квадратическая погрешность определения координат характерных точек границы части земельного участка, м
	X	Y		
1	2	3	4	5
819	734518.52	1289937	данные отсутствуют	данные отсутствуют
820	734547.22	1289806.73	данные отсутствуют	данные отсутствуют
821	734553.72	1289784.68	данные отсутствуют	данные отсутствуют
822	734593.76	1289603.79	данные отсутствуют	данные отсутствуют
823	734618.11	1289493.93	данные отсутствуют	данные отсутствуют
824	734618.3	1289493.13	данные отсутствуют	данные отсутствуют
825	734647.92	1289369.22	данные отсутствуют	данные отсутствуют
826	734674.45	1289258.47	данные отсутствуют	данные отсутствуют
827	734711.84	1289090.39	данные отсутствуют	данные отсутствуют
828	734711.98	1289089.8	данные отсутствуют	данные отсутствуют
829	734739.89	1288971.17	данные отсутствуют	данные отсутствуют
830	734777.24	1288801.43	данные отсутствуют	данные отсутствуют
831	734777.43	1288800.6	данные отсутствуют	данные отсутствуют
832	734804.5	1288686.83	данные отсутствуют	данные отсутствуют
833	734840.1	1288535.95	данные отсутствуют	данные отсутствуют
834	734840.15	1288535.72	данные отсутствуют	данные отсутствуют
835	734863.43	1288439.06	данные отсутствуют	данные отсутствуют
Государственный регистратор			ФГИС ЕГРН	
полное наименование должности			подпись	
			инициалы, фамилия	

М.П.

Выписка из Единого государственного реестра недвижимости об объекте недвижимости
Сведения о частях земельного участка

Земельный участок				
(вид объекта недвижимости)				
Лист № __ Раздела 4.2		Всего листов раздела 4.2 : __		Всего разделов: __
30.09.2021 № 99/2021/420817999				
Кадастровый номер:			02:22:000000:4067	
Номер точки	Координаты, м		Описание закрепления на местности	Средняя квадратическая погрешность определения координат характерных точек границы части земельного участка, м
	X	Y		
1	2	3	4	5
836	734887.46	1288336.34	данные отсутствуют	данные отсутствуют
837	734889.19	1288327.85	данные отсутствуют	данные отсутствуют
838	734412.34	1288172.63	данные отсутствуют	данные отсутствуют
839	734450.06	1288177.27	данные отсутствуют	данные отсутствуют
840	734495.68	1288182.49	данные отсутствуют	данные отсутствуют
841	734496.88	1288182.65	данные отсутствуют	данные отсутствуют
842	734563.88	1288191.97	данные отсутствуют	данные отсутствуют
843	734611.67	1288197.4	данные отсутствуют	данные отсутствуют
844	734623.9	1288198.74	данные отсутствуют	данные отсутствуют
845	734625	1288198.87	данные отсутствуют	данные отсутствуют
846	734697.54	1288208.45	данные отсутствуют	данные отсутствуют
847	734747.92	1288213.75	данные отсутствуют	данные отсутствуют
848	734748.92	1288213.87	данные отсутствуют	данные отсутствуют
849	734797.85	1288220.02	данные отсутствуют	данные отсутствуют
850	734873.2	1288228.45	данные отсутствуют	данные отсутствуют
851	734873.78	1288228.52	данные отсутствуют	данные отсутствуют
852	734928.64	1288235.3	данные отсутствуют	данные отсутствуют
Государственный регистратор			ФГИС ЕГРН	
полное наименование должности			подпись	
			инициалы, фамилия	

М.П.

Раздел 4.2

Выписка из Единого государственного реестра недвижимости об объекте недвижимости
Сведения о частях земельного участка

Земельный участок				
(вид объекта недвижимости)				
Лист № __ Раздела 4.2		Всего листов раздела 4.2 : __		Всего разделов: __
30.09.2021 № 99/2021/420817999				
Кадастровый номер:			02:22:000000:4067	
Номер точки	Координаты, м		Описание закрепления на местности	Средняя квадратическая погрешность определения координат характерных точек границы части земельного участка, м
	X	Y		
1	2	3	4	5
853	734940.35	1288236.01	данные отсутствуют	данные отсутствуют
854	734867.64	1288278.14	данные отсутствуют	данные отсутствуют
855	734791.95	1288269.67	данные отсутствуют	данные отсутствуют
856	734742.69	1288263.48	данные отсутствуют	данные отсутствуют
857	734691.65	1288258.11	данные отсутствуют	данные отсутствуют
858	734618.45	1288248.44	данные отсутствуют	данные отсутствуют
859	734606.13	1288247.09	данные отсутствуют	данные отсутствуют
860	734557.61	1288241.58	данные отсутствуют	данные отсутствуют
861	734489.99	1288232.17	данные отсутствуют	данные отсутствуют
862	734432.33	1288225.47	данные отсутствуют	данные отсутствуют
863	734432.03	1288225.43	данные отсутствуют	данные отсутствуют
864	734409.54	1288172.25	данные отсутствуют	данные отсутствуют
865	734910.5	1288353.66	данные отсутствуют	данные отсутствуют
866	734903.81	1288352.72	данные отсутствуют	данные отсутствуют
867	734903.31	1288352.65	данные отсутствуют	данные отсутствуют
868	734844.87	1288343.83	данные отсутствуют	данные отсутствуют
869	734728.06	1288331.7	данные отсутствуют	данные отсутствуют
Государственный регистратор			ФГИС ЕГРН	
полное наименование должности			подпись	
			инициалы, фамилия	

М.П.

Земельный участок				
(вид объекта недвижимости)				
Лист № _____ Раздела 4.2		Всего листов раздела 4.2 : _____		Всего разделов: _____
30.09.2021 № 99/2021/420817999				
Кадастровый номер:			02:22:000000:4067	
Номер точки	Координаты, м		Описание закрепления на местности	Средняя квадратическая погрешность определения координат характерных точек границы части земельного участка, м
	X	Y		
1	2	3	4	5
870	734726.53	1288331.52	данные отсутствуют	данные отсутствуют
871	734636.11	1288319.32	данные отсутствуют	данные отсутствуют
872	734635.51	1288319.24	данные отсутствуют	данные отсутствуют
873	734607.15	1288315.07	данные отсутствуют	данные отсутствуют
874	734562.08	1288310.07	данные отсутствуют	данные отсутствуют
875	734561.65	1288310.02	данные отсутствуют	данные отсутствуют
876	734518.87	1288304.9	данные отсутствуют	данные отсутствуют
877	734517.83	1288304.76	данные отсутствуют	данные отсутствуют
878	734471.25	1288298.19	данные отсутствуют	данные отсутствуют
879	734438.98	1288293.75	данные отсутствуют	данные отсутствуют
880	734387.86	1288288.47	данные отсутствуют	данные отсутствуют
881	734429.83	1288257.75	данные отсутствуют	данные отсутствуют
882	731110.13	1287566.87	данные отсутствуют	данные отсутствуют
883	730779.94	1287575.51	данные отсутствуют	данные отсутствуют
884	730563.6	1287573.88	данные отсутствуют	данные отсутствуют
885	730563.68	1287572.69	данные отсутствуют	данные отсутствуют
886	730563.68	1287572.66	данные отсутствуют	данные отсутствуют
Государственный регистратор			ФГИС ЕГРН	
полное наименование должности			подпись	
			инициалы, фамилия	

М.П.

Раздел 4.2

Выписка из Единого государственного реестра недвижимости об объекте недвижимости
Сведения о частях земельного участка

Земельный участок				
(вид объекта недвижимости)				
Лист № _____ Раздела 4.2		Всего листов раздела 4.2 : _____		Всего разделов: _____
30.09.2021 № 99/2021/420817999				
Кадастровый номер:			02:22:000000:4067	
Номер точки	Координаты, м		Описание закрепления на местности	Средняя квадратическая погрешность определения координат характерных точек границы части земельного участка, м
	X	Y		
1	2	3	4	5
887	730562.15	1287568.09	данные отсутствуют	данные отсутствуют
888	730561.77	1287562.4	данные отсутствуют	данные отсутствуют
889	730561.77	1287557.07	данные отсутствуют	данные отсутствуют
890	730561.77	1287557.05	данные отсутствуют	данные отсутствуют
891	730561.01	1287552.87	данные отсутствуют	данные отсутствуют
892	730561.01	1287546.56	данные отсутствуют	данные отсутствуют
893	730587.54	1287546.67	данные отсутствуют	данные отсутствуют
894	730626.06	1287545.61	данные отсутствуют	данные отсутствуют
895	730626.42	1287545.6	данные отсутствуют	данные отсутствуют
896	730727.32	1287543.57	данные отсутствуют	данные отсутствуют
897	730728.08	1287543.56	данные отсутствуют	данные отсутствуют
898	730819.39	1287543.1	данные отсутствуют	данные отсутствуют
899	730819.64	1287543.1	данные отсутствуют	данные отсутствуют
900	730820	1287543.1	данные отсутствуют	данные отсутствуют
901	730905.98	1287543.72	данные отсутствуют	данные отсутствуют
902	731000.43	1287543.55	данные отсутствуют	данные отсутствуют
903	731149.01	1287542.42	данные отсутствуют	данные отсутствуют
Государственный регистратор			ФГИС ЕГРН	
полное наименование должности			подпись	
			инициалы, фамилия	

М.П.

Выписка из Единого государственного реестра недвижимости об объекте недвижимости
Сведения о частях земельного участка

Земельный участок				
(вид объекта недвижимости)				
Лист №		Раздела 4.2		Всего листов раздела 4.2 : _____
				Всего разделов: _____
				Всего листов выписки: _____
30.09.2021 № 99/2021/420817999				
Кадастровый номер:			02:22:000000-4067	
Номер точки	Координаты, м		Описание закрепления на местности	Средняя квадратическая погрешность определения координат характерных точек границы части земельного участка, м
	X	Y		
1	2	3	4	5
904	731285.83	1287540.61	данные отсутствуют	данные отсутствуют
905	731309.38	1287539.37	данные отсутствуют	данные отсутствуют
906	731012.94	1284366.62	данные отсутствуют	данные отсутствуют
907	731030.34	1284374.6	данные отсутствуют	данные отсутствуют
908	731034.55	1284385.87	данные отсутствуют	данные отсутствуют
909	730886.38	1284482.16	данные отсутствуют	данные отсутствуют
910	730900.02	1284465.53	данные отсутствуют	данные отсутствуют
911	730942.64	1284422.87	данные отсутствуют	данные отсутствуют
912	730955.99	1284408.95	данные отсутствуют	данные отсутствуют
913	730956.02	1284401.41	данные отсутствуют	данные отсутствуют
914	730960.45	1284388.21	данные отсутствуют	данные отсутствуют
915	730971	1284377.88	данные отсутствуют	данные отсутствуют
916	730994.91	1284368.5	данные отсутствуют	данные отсутствуют
917	728432.47	1289970.97	данные отсутствуют	данные отсутствуют
918	728433.64	1289972.19	данные отсутствуют	данные отсутствуют
919	728432.25	1289971.82	данные отсутствуют	данные отсутствуют
920	728492.18	1289935.93	данные отсутствуют	данные отсутствуют
Государственный регистратор				ФГИС ЕГРН
полное наименование должности			подпись	инициалы, фамилия

М.П.

Выписка из Единого государственного реестра недвижимости об объекте недвижимости
Сведения о частях земельного участка

Земельный участок				
(вид объекта недвижимости)				
Лист №		Раздела 4.2		Всего листов раздела 4.2 : _____
				Всего разделов: _____
				Всего листов выписки: _____
30.09.2021 № 99/2021/420817999				
Кадастровый номер:			02:22:000000-4067	
Номер точки	Координаты, м		Описание закрепления на местности	Средняя квадратическая погрешность определения координат характерных точек границы части земельного участка, м
	X	Y		
1	2	3	4	5
921	728490.94	1289950.92	данные отсутствуют	данные отсутствуют
922	728466.15	1289929.06	данные отсутствуют	данные отсутствуют
923	728490.41	1289957.36	данные отсутствуют	данные отсутствуют
924	728487.65	1289990.84	данные отсутствуют	данные отсутствуют
925	728482.92	1290066.28	данные отсутствуют	данные отсутствуют
926	728476.86	1290159.57	данные отсутствуют	данные отсутствуют
927	728470.33	1290243.48	данные отсутствуют	данные отсутствуют
928	728465.99	1290285.99	данные отсутствуют	данные отсутствуют
929	728457.29	1290412.2	данные отсутствуют	данные отсутствуют
930	728407.93	1290401.27	данные отсутствуют	данные отсутствуют
931	728416.16	1290281.73	данные отсутствуют	данные отсутствуют
932	728420.53	1290239	данные отсутствуют	данные отсутствуют
933	728426.99	1290156.01	данные отсутствуют	данные отсутствуют
934	728433.02	1290063.07	данные отсутствуют	данные отсутствуют
935	728437.78	1289987.22	данные отсутствуют	данные отсутствуют
936	728438.62	1289977.04	данные отсутствуют	данные отсутствуют
937	728791	1290394.5	данные отсутствуют	данные отсутствуют
Государственный регистратор				ФГИС ЕГРН
полное наименование должности			подпись	инициалы, фамилия

М.П.

Земельный участок				
(вид объекта недвижимости)				
Лист № __ Раздела 4.2		Всего листов раздела 4.2 : __		Всего разделов: __
30.09.2021 № 99/2021/420817999				
Кадастровый номер:			02:22:000000:4067	
Номер точки	Координаты, м		Описание закрепления на местности	Средняя квадратическая погрешность определения координат характерных точек границы части земельного участка, м
	X	Y		
1	2	3	4	5
938	728800.95	1290470.59	данные отсутствуют	данные отсутствуют
939	728804.53	1290545.22	данные отсутствуют	данные отсутствуют
940	728766.94	1290542.92	данные отсутствуют	данные отсутствуют
941	728695.04	1290521.48	данные отсутствуют	данные отсутствуют
942	728702.47	1290507.07	данные отсутствуют	данные отсутствуют
943	728714.43	1290489.62	данные отсутствуют	данные отсутствуют
944	728751.92	1290491.91	данные отсутствуют	данные отсутствуют
945	728751.11	1290475.04	данные отсутствуют	данные отсутствуют
946	728739.8	1290388.53	данные отсутствуют	данные отсутствуют
947	728733.95	1290306.35	данные отсутствуют	данные отсутствуют
948	728740.06	1290201.74	данные отсутствуют	данные отсутствуют
949	728743.97	1290131.77	данные отсутствуют	данные отсутствуют
950	728745.18	1290100.55	данные отсутствуют	данные отсутствуют
951	728741.91	1290075	данные отсутствуют	данные отсутствуют
952	728770.88	1290071.3	данные отсутствуют	данные отсутствуют
953	728448.67	1289924.45	данные отсутствуют	данные отсутствуют
954	728444.47	1289925.52	данные отсутствуют	данные отсутствуют
Государственный регистратор			ФГИС ЕГРН	
полное наименование должности			подпись	
			инициалы, фамилия	

М.П.

Земельный участок				
(вид объекта недвижимости)				
Лист № __ Раздела 4.2		Всего листов раздела 4.2 : __		Всего разделов: __
30.09.2021 № 99/2021/420817999				
Кадастровый номер:			02:22:000000:4067	
Номер точки	Координаты, м		Описание закрепления на местности	Средняя квадратическая погрешность определения координат характерных точек границы части земельного участка, м
	X	Y		
1	2	3	4	5
955	728445.01	1289923.48	данные отсутствуют	данные отсутствуют
956	731012.89	1284366.77	данные отсутствуют	данные отсутствуют
957	731030.25	1284374.66	данные отсутствуют	данные отсутствуют
958	731034.4	1284385.91	данные отсутствуют	данные отсутствуют
959	730895.23	1284480.16	данные отсутствуют	данные отсутствуют
960	730906.84	1284466.49	данные отсутствуют	данные отсутствуют
961	730951.1	1284418.55	данные отсутствуют	данные отсутствуют
962	730956.59	1284412.06	данные отсутствуют	данные отсутствуют
963	730955.82	1284402.46	данные отсутствуют	данные отсутствуют
964	730960.58	1284388.28	данные отсутствуют	данные отсутствуют
965	730971.08	1284378.01	данные отсутствуют	данные отсутствуют
966	730994.95	1284368.65	данные отсутствуют	данные отсутствуют
967	728928.71	1284671.9	данные отсутствуют	данные отсутствуют
968	728670.23	1284597.75	данные отсутствуют	данные отсутствуют
969	728670.37	1284597.79	данные отсутствуют	данные отсутствуют
970	728715.33	1284610.78	данные отсутствуют	данные отсутствуют
971	728763.57	1284624.59	данные отсутствуют	данные отсутствуют
Государственный регистратор			ФГИС ЕГРН	
полное наименование должности			подпись	
			инициалы, фамилия	

М.П.

Выписка из Единого государственного реестра недвижимости об объекте недвижимости
Сведения о частях земельного участка

Земельный участок				
(вид объекта недвижимости)				
Лист № _____ Раздела 4.2		Всего листов раздела 4.2 : _____		Всего разделов: _____
30.09.2021 № 99/2021/420817999				
Кадастровый номер:			02:22:000000:4067	
Номер точки	Координаты, м		Описание закрепления на местности	Средняя квадратическая погрешность определения координат характерных точек границы части земельного участка, м
	X	Y		
1	2	3	4	5
972	728810.6	1284638.12	данные отсутствуют	данные отсутствуют
973	728858.72	1284651.86	данные отсутствуют	данные отсутствуют
974	728906.1	1284665.59	данные отсутствуют	данные отсутствуют
975	730531.77	1285237.96	данные отсутствуют	данные отсутствуют
976	730513.96	1285210.93	данные отсутствуют	данные отсутствуют
977	730518.31	1285156.85	данные отсутствуют	данные отсутствуют
978	730533.23	1285109.71	данные отсутствуют	данные отсутствуют
979	730550.6	1285054.97	данные отсутствуют	данные отсутствуют
980	730565.82	1285006.77	данные отсутствуют	данные отсутствуют
981	730566.59	1285004.36	данные отсутствуют	данные отсутствуют
982	730583.57	1285016.93	данные отсутствуют	данные отсутствуют
983	730569.67	1285061.01	данные отсутствуют	данные отсутствуют
984	730552.28	1285115.75	данные отсутствуют	данные отсутствуют
985	730538.04	1285160.72	данные отсутствуют	данные отсутствуют
986	730533.7	1285214.86	данные отсутствуют	данные отсутствуют
987	730441.56	1286681.83	данные отсутствуют	данные отсутствуют
988	730410.14	1286674.9	данные отсутствуют	данные отсутствуют
Государственный регистратор			ФГИС ЕГРН	
полное наименование должности			подпись	
			инициалы, фамилия	

М.П.

Выписка из Единого государственного реестра недвижимости об объекте недвижимости
Сведения о частях земельного участка

Земельный участок				
(вид объекта недвижимости)				
Лист № _____ Раздела 4.2		Всего листов раздела 4.2 : _____		Всего разделов: _____
30.09.2021 № 99/2021/420817999				
Кадастровый номер:			02:22:000000:4067	
Номер точки	Координаты, м		Описание закрепления на местности	Средняя квадратическая погрешность определения координат характерных точек границы части земельного участка, м
	X	Y		
1	2	3	4	5
989	730403.8	1286667.11	данные отсутствуют	данные отсутствуют
990	730423.41	1286544.81	данные отсутствуют	данные отсутствуют
991	730417.49	1286592.1	данные отсутствуют	данные отсутствуют
992	730410.69	1286643.91	данные отсутствуют	данные отсутствуют
993	731065.09	1284432.82	данные отсутствуют	данные отсутствуют
994	730999.93	1284476.57	данные отсутствуют	данные отсутствуют
995	731019.02	1284463.79	данные отсутствуют	данные отсутствуют
996	731019.18	1284463.68	данные отсутствуют	данные отсутствуют
997	731028.19	1284457.65	данные отсутствуют	данные отсутствуют
998	731307.22	1287496.38	данные отсутствуют	данные отсутствуют
999	731305.92	1287484.11	данные отсутствуют	данные отсутствуют
1000	731301.48	1287440.4	данные отсутствуют	данные отсутствуют
1001	731298.07	1287407.69	данные отсутствуют	данные отсутствуют
1002	731294.51	1287372.34	данные отсутствуют	данные отсутствуют
1003	731261.3	1287351.43	данные отсутствуют	данные отсутствуют
1004	731217.82	1287324.45	данные отсутствуют	данные отсутствуют
1005	731182.69	1287302.14	данные отсутствуют	данные отсутствуют
Государственный регистратор			ФГИС ЕГРН	
полное наименование должности			подпись	
			инициалы, фамилия	

М.П.

Земельный участок				
(вид объекта недвижимости)				
Лист №	Раздела 4.2	Всего листов раздела 4.2 : ____	Всего разделов: ____	Всего листов выписки: ____
30.09.2021 № 99/2021/420817999				
Кадастровый номер:			02:22:000000:4067	
Номер точки	Координаты, м		Описание закрепления на местности	Средняя квадратическая погрешность определения координат характерных точек границы части земельного участка, м
	X	Y		
1	2	3	4	5
1006	731315.16	1287377.95	данные отсутствуют	данные отсутствуют
1007	731317.95	1287405.66	данные отсутствуют	данные отсутствуют
1008	731320.57	1287430.82	данные отсутствуют	данные отсутствуют
1009	730560.12	1286859.61	данные отсутствуют	данные отсутствуют
1010	730644.43	1286914.49	данные отсутствуют	данные отсутствуют
1011	730614.37	1286895.81	данные отсутствуют	данные отсутствуют
1012	730564.28	1286864.8	данные отсутствуют	данные отсутствуют

Государственный регистратор		ФГИС ЕГРН
полное наименование должности	подпись	инициалы, фамилия

М.П.

Земельный участок				
(вид объекта недвижимости)				
Лист №	Раздела 4.2	Всего листов раздела 4.2 : ____	Всего разделов: ____	Всего листов выписки: ____
30.09.2021 № 99/2021/420817999				
Кадастровый номер:			02:22:000000:4067	
Сведения о характерных точках границы части (частей) земельного участка				
Учетный номер части: 15				
Система координат: МСК-05				
Зона №				
Номер точки	Координаты, м		Описание закрепления на местности	Средняя квадратическая погрешность определения координат характерных точек границы части земельного участка, м
	X	Y		
1	2	3	4	5
1	731033.86	1284341.07	данные отсутствуют	данные отсутствуют
2	731074.61	1284402.52	данные отсутствуют	данные отсутствуют
3	731071.75	1284411.74	данные отсутствуют	данные отсутствуют
4	731056.1	1284379.07	данные отсутствуют	данные отсутствуют
4	731056.1	1284379.07	данные отсутствуют	данные отсутствуют
5	731028.45	1284387.79	данные отсутствуют	данные отсутствуют
5	731028.45	1284387.79	данные отсутствуют	данные отсутствуют
5	731028.45	1284387.79	данные отсутствуют	данные отсутствуют
5	731028.45	1284387.79	данные отсутствуют	данные отсутствуют
6	731023.09	1284374.92	данные отсутствуют	данные отсутствуют
6	731023.09	1284374.92	данные отсутствуют	данные отсутствуют
6	731023.09	1284374.92	данные отсутствуют	данные отсутствуют
6	731023.09	1284374.92	данные отсутствуют	данные отсутствуют
7	730973.08	1284396.71	данные отсутствуют	данные отсутствуют
7	730973.08	1284396.71	данные отсутствуют	данные отсутствуют
7	730973.08	1284396.71	данные отсутствуют	данные отсутствуют

Государственный регистратор		ФГИС ЕГРН
полное наименование должности	подпись	инициалы, фамилия

М.П.

Выписка из Единого государственного реестра недвижимости об объекте недвижимости
Сведения о частях земельного участка

Земельный участок				
(вид объекта недвижимости)				
Лист № __ Раздела <u>4.2</u>		Всего листов раздела <u>4.2</u> : __		Всего разделов: __
30.09.2021 № 99/2021/420817999				
Кадастровый номер:			02:22:000000:4067	
Номер точки	Координаты, м		Описание закрепления на местности	Средняя квадратическая погрешность определения координат характерных точек границы части земельного участка, м
	X	Y		
1	2	3	4	5
8	730980.05	1284419.78	данные отсутствуют	данные отсутствуют
8	730980.05	1284419.78	данные отсутствуют	данные отсутствуют
8	730980.05	1284419.78	данные отсутствуют	данные отсутствуют
9	730904.73	1284478.01	данные отсутствуют	данные отсутствуют
9	730904.73	1284478.01	данные отсутствуют	данные отсутствуют
9	730904.73	1284478.01	данные отсутствуют	данные отсутствуют
10	730893.54	1284480.54	данные отсутствуют	данные отсутствуют
11	730902.08	1284473.92	данные отсутствуют	данные отсутствуют
12	730948.31	1284383.01	данные отсутствуют	данные отсутствуют
13	730867.97	1284543.06	данные отсутствуют	данные отсутствуют
13	730867.97	1284543.06	данные отсутствуют	данные отсутствуют
14	730782.34	1284587.3	данные отсутствуют	данные отсутствуют
15	730739.22	1284628.54	данные отсутствуют	данные отсутствуют
15	730739.22	1284628.54	данные отсутствуют	данные отсутствуют
16	730711.12	1284655.42	данные отсутствуют	данные отсутствуют
17	730662.63	1284688.7	данные отсутствуют	данные отсутствуют
18	730653	1284694.15	данные отсутствуют	данные отсутствуют
Государственный регистратор			ФГИС ЕГРН	
полное наименование должности			подпись	
			инициалы, фамилия	

М.П.

Раздел 4.2

Выписка из Единого государственного реестра недвижимости об объекте недвижимости
Сведения о частях земельного участка

Земельный участок				
(вид объекта недвижимости)				
Лист № __ Раздела <u>4.2</u>		Всего листов раздела <u>4.2</u> : __		Всего разделов: __
30.09.2021 № 99/2021/420817999				
Кадастровый номер:			02:22:000000:4067	
Номер точки	Координаты, м		Описание закрепления на местности	Средняя квадратическая погрешность определения координат характерных точек границы части земельного участка, м
	X	Y		
1	2	3	4	5
18	730653	1284694.15	данные отсутствуют	данные отсутствуют
19	730579.9	1284697.9	данные отсутствуют	данные отсутствуют
20	730559.28	1284746.63	данные отсутствуют	данные отсутствуют
20	730559.28	1284746.63	данные отсутствуют	данные отсутствуют
21	730384.96	1284761.63	данные отсутствуют	данные отсутствуют
21	730384.96	1284761.63	данные отсутствуют	данные отсутствуют
22	730055.06	1284711.02	данные отсутствуют	данные отсутствуют
22	730055.06	1284711.02	данные отсутствуют	данные отсутствуют
23	729977.76	1284691.97	данные отсутствуют	данные отсутствуют
24	730004.3	1284697.71	данные отсутствуют	данные отсутствуют
25	730178.93	1284723.96	данные отсутствуют	данные отсутствуют
26	730332.81	1284736.51	данные отсутствуют	данные отсутствуют
27	730488.78	1284745.86	данные отсутствуют	данные отсутствуют
28	730518.48	1284734.95	данные отсутствуют	данные отсутствуют
29	730561.66	1284697.42	данные отсутствуют	данные отсутствуют
30	730703.11	1284600.28	данные отсутствуют	данные отсутствуют
31	730847.05	1284512.17	данные отсутствуют	данные отсутствуют
Государственный регистратор			ФГИС ЕГРН	
полное наименование должности			подпись	
			инициалы, фамилия	

М.П.

Земельный участок				
(вид объекта недвижимости)				
Лист № __ Раздела 4.2		Всего листов раздела 4.2 : __		Всего разделов: __
30.09.2021 № 99/2021/420817999				
Кадастровый номер:			02:22:000000:4067	
Номер точки	Координаты, м		Описание закрепления на местности	Средняя квадратическая погрешность определения координат характерных точек границы части земельного участка, м
	X	Y		
1	2	3	4	5
32	729323.82	1289474.82	данные отсутствуют	данные отсутствуют
33	729394.61	1289582.82	данные отсутствуют	данные отсутствуют
34	729553.81	1289791.77	данные отсутствуют	данные отсутствуют
35	729741.53	1289629.48	данные отсутствуют	данные отсутствуют
36	729851.62	1289526.52	данные отсутствуют	данные отсутствуют
37	729884.79	1289501.76	данные отсутствуют	данные отсутствуют
38	729887.79	1289505.92	данные отсутствуют	данные отсутствуют
39	729887.78	1289505.95	данные отсутствуют	данные отсутствуют
40	729897.79	1289519.83	данные отсутствуют	данные отсутствуют
41	729913.07	1289541.05	данные отсутствуют	данные отсутствуют
42	729884.47	1289564.25	данные отсутствуют	данные отсутствуют
43	729775.12	1289666.52	данные отсутствуют	данные отсутствуют
44	729584.19	1289831.55	данные отсутствуют	данные отсутствуют
45	729629.87	1289892.34	данные отсутствуют	данные отсутствуют
46	729593.18	1289928.04	данные отсутствуют	данные отсутствуют
47	729588.01	1289921.24	данные отсутствуют	данные отсутствуют
48	729593.98	1289915.04	данные отсутствуют	данные отсутствуют
Государственный регистратор			ФГИС ЕГРН	
полное наименование должности			подпись	
			инициалы, фамилия	

М.П.

Земельный участок				
(вид объекта недвижимости)				
Лист № __ Раздела 4.2		Всего листов раздела 4.2 : __		Всего разделов: __
30.09.2021 № 99/2021/420817999				
Кадастровый номер:			02:22:000000:4067	
Номер точки	Координаты, м		Описание закрепления на местности	Средняя квадратическая погрешность определения координат характерных точек границы части земельного участка, м
	X	Y		
1	2	3	4	5
49	729561.74	1289884.37	данные отсутствуют	данные отсутствуют
49	729561.74	1289884.37	данные отсутствуют	данные отсутствуют
50	729354.37	1289612.53	данные отсутствуют	данные отсутствуют
51	729288.36	1289514.55	данные отсутствуют	данные отсутствуют
52	729612.46	1284610.89	данные отсутствуют	данные отсутствуют
53	729535.54	1284751.75	данные отсутствуют	данные отсутствуют
54	729520.93	1284749.83	данные отсутствуют	данные отсутствуют
55	729583.97	1284630.33	данные отсутствуют	данные отсутствуют
56	728476.47	1289955.36	данные отсутствуют	данные отсутствуют
56	728476.47	1289955.36	данные отсутствуют	данные отсутствуют
57	728545.72	1289965.28	данные отсутствуют	данные отсутствуют
58	728660.06	1290016.67	данные отсутствуют	данные отсутствуют
59	728765.04	1290071.66	данные отсутствуют	данные отсутствуют
60	728746.57	1290091.31	данные отсутствуют	данные отсутствуют
61	728750.19	1290117.42	данные отсутствуют	данные отсутствуют
62	728637.5	1290061.37	данные отсутствуют	данные отсутствуют
63	728487.35	1289994.21	данные отсутствуют	данные отсутствуют
Государственный регистратор			ФГИС ЕГРН	
полное наименование должности			подпись	
			инициалы, фамилия	

М.П.

Земельный участок				
(вид объекта недвижимости)				
Лист № _____ Раздела 4.2		Всего листов раздела 4.2 : _____		Всего разделов: _____
30.09.2021 № 99/2021/420817999				
Кадастровый номер:			02:22:000000:4067	
Номер точки	Координаты, м		Описание закрепления на местности	Средняя квадратическая погрешность определения координат характерных точек границы части земельного участка, м
	X	Y		
1	2	3	4	5
64	728467.92	1290272.58	данные отсутствуют	данные отсутствуют
65	728462.19	1290414.52	данные отсутствуют	данные отсутствуют
66	728456.15	1290411.66	данные отсутствуют	данные отсутствуют
66	728456.15	1290411.66	данные отсутствуют	данные отсутствуют
67	728452.09	1290409.74	данные отсутствуют	данные отсутствуют
67	728452.09	1290409.74	данные отсутствуют	данные отсутствуют
68	728434.01	1290401.23	данные отсутствуют	данные отсутствуют
68	728434.01	1290401.23	данные отсутствуют	данные отсутствуют
69	728412.73	1290401.26	данные отсутствуют	данные отсутствуют
70	728418.13	1290268	данные отсутствуют	данные отсутствуют
71	728438.78	1289977.07	данные отсутствуют	данные отсутствуют
72	728458.7	1289979.63	данные отсутствуют	данные отсутствуют
72	728458.7	1289979.63	данные отсутствуют	данные отсутствуют
73	728476.38	1289962.78	данные отсутствуют	данные отсутствуют
73	728476.38	1289962.78	данные отсутствуют	данные отсутствуют
74	728466.66	1289929.75	данные отсутствуют	данные отсутствуют
75	728524.45	1289955.72	данные отсутствуют	данные отсутствуют
Государственный регистратор			ФГИС ЕГРН	
полное наименование должности			подпись	
			инициалы, фамилия	

М.П.

Земельный участок				
(вид объекта недвижимости)				
Лист № _____ Раздела 4.2		Всего листов раздела 4.2 : _____		Всего разделов: _____
30.09.2021 № 99/2021/420817999				
Кадастровый номер:			02:22:000000:4067	
Номер точки	Координаты, м		Описание закрепления на местности	Средняя квадратическая погрешность определения координат характерных точек границы части земельного участка, м
	X	Y		
1	2	3	4	5
76	728476.74	1289948.88	данные отсутствуют	данные отсутствуют
76	728476.74	1289948.88	данные отсутствуют	данные отсутствуют
77	728476.41	1289943.09	данные отсутствуют	данные отсутствуют
77	728476.41	1289943.09	данные отсутствуют	данные отсутствуют
78	729778.54	1284534.16	данные отсутствуют	данные отсутствуют
79	729778.01	1284534.02	данные отсутствуют	данные отсутствуют
80	729750.25	1284526.53	данные отсутствуют	данные отсутствуют
81	729749.68	1284530.48	данные отсутствуют	данные отсутствуют
82	729749.66	1284530.48	данные отсутствуют	данные отсутствуют
82	729749.66	1284530.48	данные отсутствуют	данные отсутствуют
83	729744.63	1284565.44	данные отсутствуют	данные отсутствуют
84	729801.18	1284589.54	данные отсутствуют	данные отсутствуют
85	729831.36	1284632.82	данные отсутствуют	данные отсутствуют
86	729822.64	1284628.54	данные отсутствуют	данные отсутствуют
87	729753.39	1284605.46	данные отсутствуют	данные отсутствуют
88	729744.06	1284585.79	данные отсутствуют	данные отсутствуют
89	729725.28	1284596.09	данные отсутствуют	данные отсутствуют
Государственный регистратор			ФГИС ЕГРН	
полное наименование должности			подпись	
			инициалы, фамилия	

М.П.

Земельный участок				
(вид объекта недвижимости)				
Лист №		Раздела 4.2		Всего листов раздела 4.2 : ____
				Всего разделов: ____
				Всего листов выписки: ____
30.09.2021 № 99/2021/420817999				
Кадастровый номер:				02:22:000000-4067
Номер точки	Координаты, м		Описание закрепления на местности	Средняя квадратическая погрешность определения координат характерных точек границы части земельного участка, м
	X	Y		
1	2	3	4	5
90	729704.55	1284589.18	данные отсутствуют	данные отсутствуют
91	729636.87	1284594.23	данные отсутствуют	данные отсутствуют
92	729686.71	1284560.22	данные отсутствуют	данные отсутствуют
93	729762.54	1284495.03	данные отсутствуют	данные отсутствуют
94	731056.5	1284439.01	данные отсутствуют	данные отсутствуют
95	731056.45	1284439.21	данные отсутствуют	данные отсутствуют
96	730999.99	1284477.04	данные отсутствуют	данные отсутствуют
96	730999.99	1284477.04	данные отсутствуют	данные отсутствуют
96	730999.99	1284477.04	данные отсутствуют	данные отсутствуют
97	730998.47	1284465.62	данные отсутствуют	данные отсутствуют
98	731039.72	1284439.26	данные отсутствуют	данные отсутствуют
99	731053.08	1284430.73	данные отсутствуют	данные отсутствуют
100	731005.04	1284461.66	данные отсутствуют	данные отсутствуют
100	731005.04	1284461.66	данные отсутствуют	данные отсутствуют
101	731004.82	1284463.01	данные отсутствуют	данные отсутствуют
101	731004.82	1284463.01	данные отсутствуют	данные отсутствуют
102	731006.49	1284463.29	данные отсутствуют	данные отсутствуют
Государственный регистратор				ФГИС ЕГРН
полное наименование должности			подпись	инициалы, фамилия

М.П.

Земельный участок				
(вид объекта недвижимости)				
Лист №		Раздела 4.2		Всего листов раздела 4.2 : ____
				Всего разделов: ____
				Всего листов выписки: ____
30.09.2021 № 99/2021/420817999				
Кадастровый номер:				02:22:000000-4067
Номер точки	Координаты, м		Описание закрепления на местности	Средняя квадратическая погрешность определения координат характерных точек границы части земельного участка, м
	X	Y		
1	2	3	4	5
102	731006.49	1284463.29	данные отсутствуют	данные отсутствуют
103	731006.72	1284461.95	данные отсутствуют	данные отсутствуют
103	731006.72	1284461.95	данные отсутствуют	данные отсутствуют
104	731012.85	1284460.95	данные отсутствуют	данные отсутствуют
104	731012.85	1284460.95	данные отсутствуют	данные отсутствуют
105	731012.56	1284462.93	данные отсутствуют	данные отсутствуют
105	731012.56	1284462.93	данные отсутствуют	данные отсутствуют
106	731017.34	1284463.56	данные отсутствуют	данные отсутствуют
106	731017.34	1284463.56	данные отсутствуют	данные отсутствуют
107	731019.16	1284463.81	данные отсутствуют	данные отсутствуют
107	731019.16	1284463.81	данные отсутствуют	данные отсутствуют
107	731019.16	1284463.81	данные отсутствуют	данные отсутствуют
108	731019.37	1284462.21	данные отсутствуют	данные отсутствуют
108	731019.37	1284462.21	данные отсутствуют	данные отсутствуют
109	731019.42	1284461.82	данные отсутствуют	данные отсутствуют
109	731019.42	1284461.82	данные отсутствуют	данные отсутствуют
110	732514.37	1289419.09	данные отсутствуют	данные отсутствуют
Государственный регистратор				ФГИС ЕГРН
полное наименование должности			подпись	инициалы, фамилия

М.П.

Выписка из Единого государственного реестра недвижимости об объекте недвижимости
Сведения о частях земельного участка

Земельный участок				
(вид объекта недвижимости)				
Лист №		Раздела 4.2		Всего листов раздела 4.2 : ____
				Всего разделов: ____
				Всего листов выписки: ____
30.09.2021 № 99/2021/420817999				
Кадастровый номер:				02:22:000000:4067
Номер точки	Координаты, м		Описание закрепления на местности	Средняя квадратическая погрешность определения координат характерных точек границы части земельного участка, м
	X	Y		
1	2	3	4	5
111	732508.31	1289430.21	данные отсутствуют	данные отсутствуют
112	732512.4	1289408.8	данные отсутствуют	данные отсутствуют
113	732517.84	1289378.49	данные отсутствуют	данные отсутствуют
114	732524.82	1289363.36	данные отсутствуют	данные отсутствуют
115	732534.91	1289351.32	данные отсутствуют	данные отсутствуют
116	732543.4	1289344.37	данные отсутствуют	данные отсутствуют
117	731541.08	1285288.15	данные отсутствуют	данные отсутствуют
118	731498.33	1285628.72	данные отсутствуют	данные отсутствуют
119	731449.8	1286100.34	данные отсутствуют	данные отсутствуют
120	731400.29	1286654.04	данные отсутствуют	данные отсутствуют
121	731348.65	1287116.61	данные отсутствуют	данные отсутствуют
122	731326.89	1287367.46	данные отсутствуют	данные отсутствуют
123	731313.38	1287356.65	данные отсутствуют	данные отсутствуют
124	731331.57	1287144.26	данные отсутствуют	данные отсутствуют
125	731353.91	1286888.11	данные отсутствуют	данные отсутствуют
126	731381.02	1286681.09	данные отсутствуют	данные отсутствуют
127	731409.04	1286374.43	данные отсутствуют	данные отсутствуют
Государственный регистратор				ФГИС ЕГРН
полное наименование должности			подпись	инициалы, фамилия

М.П.

Выписка из Единого государственного реестра недвижимости об объекте недвижимости
Сведения о частях земельного участка

Земельный участок				
(вид объекта недвижимости)				
Лист №		Раздела 4.2		Всего листов раздела 4.2 : ____
				Всего разделов: ____
				Всего листов выписки: ____
30.09.2021 № 99/2021/420817999				
Кадастровый номер:				02:22:000000:4067
Номер точки	Координаты, м		Описание закрепления на местности	Средняя квадратическая погрешность определения координат характерных точек границы части земельного участка, м
	X	Y		
1	2	3	4	5
128	731432.22	1286066.94	данные отсутствуют	данные отсутствуют
129	731469.24	1285578.76	данные отсутствуют	данные отсутствуют
130	731510.11	1285286.58	данные отсутствуют	данные отсутствуют
131	731521.41	1285284.1	данные отсутствуют	данные отсутствуют
132	731311.63	1287377.14	данные отсутствуют	данные отсутствуют
133	731325.77	1287380.39	данные отсутствуют	данные отсутствуют
134	731321.74	1287426.82	данные отсутствуют	данные отсутствуют
135	731308.19	1287473.29	данные отсутствуют	данные отсутствуют
135	731308.19	1287473.29	данные отсутствуют	данные отсутствуют
135	731308.19	1287473.29	данные отсутствуют	данные отсутствуют
136	731306.8	1287488.08	данные отсутствуют	данные отсутствуют
136	731306.8	1287488.08	данные отсутствуют	данные отсутствуют
136	731306.8	1287488.08	данные отсутствуют	данные отсутствуют
136	731306.8	1287488.08	данные отсутствуют	данные отсутствуют
136	731306.8	1287488.08	данные отсутствуют	данные отсутствуют
136	731306.8	1287488.08	данные отсутствуют	данные отсутствуют
137	731310.35	1287558.7	данные отсутствуют	данные отсутствуют
Государственный регистратор				ФГИС ЕГРН
полное наименование должности			подпись	инициалы, фамилия

М.П.

Земельный участок				
(вид объекта недвижимости)				
Лист № _____ Раздела 4.2		Всего листов раздела 4.2 : _____		Всего разделов: _____
30.09.2021 № 99/2021/420817999				
Кадастровый номер:			02:22:000000:4067	
Номер точки	Координаты, м		Описание закрепления на местности	Средняя квадратическая погрешность определения координат характерных точек границы части земельного участка, м
	X	Y		
1	2	3	4	5
137	731310.35	1287558.7	данные отсутствуют	данные отсутствуют
137	731310.35	1287558.7	данные отсутствуют	данные отсутствуют
138	731296.03	1287559.28	данные отсутствуют	данные отсутствуют
139	732441.09	1289571.76	данные отсутствуют	данные отсутствуют
140	732447.29	1289562.78	данные отсутствуют	данные отсутствуют
141	732441.79	1289571.96	данные отсутствуют	данные отсутствуют
142	732377.17	1289792.06	данные отсутствуют	данные отсутствуют
143	732322.98	1289975.73	данные отсутствуют	данные отсутствуют
144	732280.68	1289973.67	данные отсутствуют	данные отсутствуют
145	732273.03	1289967.98	данные отсутствуют	данные отсутствуют
146	732329.25	1289777.79	данные отсутствуют	данные отсутствуют
147	732395.57	1289551.84	данные отсутствуют	данные отсутствуют
148	732414.39	1289520.4	данные отсутствуют	данные отсутствуют
149	731122.69	1284332.97	данные отсутствуют	данные отсутствуют
150	731142.35	1284333.58	данные отсутствуют	данные отсутствуют
151	731151.5	1284333.58	данные отсутствуют	данные отсутствуют
151	731151.5	1284333.58	данные отсутствуют	данные отсутствуют
Государственный регистратор			ФГИС ЕГРН	
полное наименование должности			подпись	
			инициалы, фамилия	

М.П.

Земельный участок				
(вид объекта недвижимости)				
Лист № _____ Раздела 4.2		Всего листов раздела 4.2 : _____		Всего разделов: _____
30.09.2021 № 99/2021/420817999				
Кадастровый номер:			02:22:000000:4067	
Номер точки	Координаты, м		Описание закрепления на местности	Средняя квадратическая погрешность определения координат характерных точек границы части земельного участка, м
	X	Y		
1	2	3	4	5
152	731086.74	1284403.31	данные отсутствуют	данные отсутствуют
153	731085.22	1284404.03	данные отсутствуют	данные отсутствуют
154	731069.14	1284406.29	данные отсутствуют	данные отсутствуют
155	731056.09	1284379.07	данные отсутствуют	данные отсутствуют
156	730983.87	1284392.01	данные отсутствуют	данные отсутствуют
157	730976.67	1284373.79	данные отсутствуют	данные отсутствуют
158	731024.79	1284354.42	данные отсутствуют	данные отсутствуют
159	731028.25	1284365.19	данные отсутствуют	данные отсутствуют
160	731071.75	1284359.1	данные отсутствуют	данные отсутствуют
161	731120.09	1284336.16	данные отсутствуют	данные отсутствуют
162	731094.2	1284370.97	данные отсутствуют	данные отсутствуют
163	731094.92	1284372.34	данные отсутствуют	данные отсутствуют
164	731096.08	1284371.74	данные отсутствуют	данные отсутствуют
165	731095.36	1284370.36	данные отсутствуют	данные отсутствуют
166	730792.37	1284582.12	данные отсутствуют	данные отсутствуют
167	730853.33	1284542.56	данные отсутствуют	данные отсутствуют
168	730863.78	1284536.88	данные отсутствуют	данные отсутствуют
Государственный регистратор			ФГИС ЕГРН	
полное наименование должности			подпись	
			инициалы, фамилия	

М.П.

Земельный участок				
(вид объекта недвижимости)				
Лист № _____ Раздела 4.2		Всего листов раздела 4.2 : _____		Всего разделов: _____
30.09.2021 № 99/2021/420817999				
Кадастровый номер:			02:22:000000:4067	
Номер точки	Координаты, м		Описание закрепления на местности	Средняя квадратическая погрешность определения координат характерных точек границы части земельного участка, м
	X	Y		
1	2	3	4	5
169	728807.79	1290405.44	данные отсутствуют	данные отсутствуют
170	728807.09	1290467.32	данные отсутствуют	данные отсутствуют
171	728807.09	1290499.95	данные отсутствуют	данные отсутствуют
172	728771.46	1290381.76	данные отсутствуют	данные отсутствуют
173	728771.13	1289991.1	данные отсутствуют	данные отсутствуют
174	728764.04	1289990.08	данные отсутствуют	данные отсутствуют
175	728773.05	1289767.56	данные отсутствуют	данные отсутствуют
176	728660.84	1290486.38	данные отсутствуют	данные отсутствуют
177	728807.09	1290525.83	данные отсутствуют	данные отсутствуют
178	728807.09	1290549.55	данные отсутствуют	данные отсутствуют
179	728773.44	1290544.86	данные отсутствуют	данные отсутствуют
180	728674.72	1290515.42	данные отсутствуют	данные отсутствуют
181	728667.55	1290511.97	данные отсутствуют	данные отсутствуют
182	728530.63	1290447	данные отсутствуют	данные отсутствуют
183	729233.27	1289492.07	данные отсутствуют	данные отсутствуют
184	729233.27	1289492.21	данные отсутствуют	данные отсутствуют
185	729274.17	1289517.74	данные отсутствуют	данные отсутствуют
Государственный регистратор			ФГИС ЕГРН	
полное наименование должности			подпись	
			инициалы, фамилия	

М.П.

Земельный участок				
(вид объекта недвижимости)				
Лист № _____ Раздела 4.2		Всего листов раздела 4.2 : _____		Всего разделов: _____
30.09.2021 № 99/2021/420817999				
Кадастровый номер:			02:22:000000:4067	
Номер точки	Координаты, м		Описание закрепления на местности	Средняя квадратическая погрешность определения координат характерных точек границы части земельного участка, м
	X	Y		
1	2	3	4	5
186	729275.07	1289518.31	данные отсутствуют	данные отсутствуют
187	729125.81	1289658.35	данные отсутствуют	данные отсутствуют
188	728858.08	1289923.64	данные отсутствуют	данные отсутствуют
189	728854.24	1290264.48	данные отсутствуют	данные отсутствуют
190	728861.87	1290433.52	данные отсутствуют	данные отсутствуют
191	728829.22	1290412.24	данные отсутствуют	данные отсутствуют
192	728829.34	1290401.23	данные отсутствуют	данные отсутствуют
192	728829.34	1290401.23	данные отсутствуют	данные отсутствуют
193	728829.72	1290283.39	данные отсутствуют	данные отсутствуют
193	728829.72	1290283.39	данные отсутствуют	данные отсутствуют
194	728829.99	1290168.82	данные отсутствуют	данные отсутствуют
194	728829.99	1290168.82	данные отсутствуют	данные отсутствуют
195	728830.63	1290118.82	данные отсутствуют	данные отсутствуют
195	728830.63	1290118.82	данные отсутствуют	данные отсутствуют
196	728829.78	1290009.03	данные отсутствуют	данные отсутствуют
196	728829.78	1290009.03	данные отсутствуют	данные отсутствуют
197	728833.22	1289878.16	данные отсутствуют	данные отсутствуют
Государственный регистратор			ФГИС ЕГРН	
полное наименование должности			подпись	
			инициалы, фамилия	

М.П.

Земельный участок					
(вид объекта недвижимости)					
Лист №	Раздела 4.2		Всего листов раздела 4.2 : ____	Всего разделов: ____	Всего листов выписки: ____
30.09.2021 № 99/2021/420817999					
Кадастровый номер:			02:22:000000-4067		
Номер точки	Координаты, м		Описание закрепления на местности	Средняя квадратическая погрешность определения координат характерных точек границы части земельного участка, м	
	X	Y			
1	2	3	4	5	
198	729090.98	1289622.48	данные отсутствуют	данные отсутствуют	
199	729230.57	1289490.37	данные отсутствуют	данные отсутствуют	
200	728829.13	1290419.36	данные отсутствуют	данные отсутствуют	
201	728862.21	1290440.92	данные отсутствуют	данные отсутствуют	
202	728865.09	1290504.72	данные отсутствуют	данные отсутствуют	
203	728889.12	1290560.99	данные отсутствуют	данные отсутствуют	
204	728859.96	1290556.91	данные отсутствуют	данные отсутствуют	
205	728828.59	1290552.54	данные отсутствуют	данные отсутствуют	
206	728828.59	1290467.44	данные отсутствуют	данные отсутствуют	
207	730778.03	1284591.43	данные отсутствуют	данные отсутствуют	
208	730696.11	1284669.78	данные отсутствуют	данные отсутствуют	
209	730631.47	1284695.25	данные отсутствуют	данные отсутствуют	
210	730698.88	1284655.81	данные отсутствуют	данные отсутствуют	
211	730763.01	1284601.17	данные отсутствуют	данные отсутствуют	
212	729247.89	1284273.37	данные отсутствуют	данные отсутствуют	
213	729461.5	1284360.2	данные отсутствуют	данные отсутствуют	
214	729712.38	1284465.67	данные отсутствуют	данные отсутствуют	
Государственный регистратор					ФГИС ЕГРН
полное наименование должности			подпись		инициалы, фамилия

М.П.

Раздел 4.2

Выписка из Единого государственного реестра недвижимости об объекте недвижимости
Сведения о частях земельного участка

Земельный участок					
(вид объекта недвижимости)					
Лист №	Раздела 4.2		Всего листов раздела 4.2 : ____	Всего разделов: ____	Всего листов выписки: ____
30.09.2021 № 99/2021/420817999					
Кадастровый номер:			02:22:000000-4067		
Номер точки	Координаты, м		Описание закрепления на местности	Средняя квадратическая погрешность определения координат характерных точек границы части земельного участка, м	
	X	Y			
1	2	3	4	5	
215	729897.81	1284531.69	данные отсутствуют	данные отсутствуют	
216	729895.51	1284545.75	данные отсутствуют	данные отсутствуют	
217	730022.3	1284662.6	данные отсутствуют	данные отсутствуют	
218	730098.99	1284708.86	данные отсутствуют	данные отсутствуют	
219	730115.45	1284714.08	данные отсутствуют	данные отсутствуют	
220	730199.5	1284730.4	данные отсутствуют	данные отсутствуют	
221	730473.87	1284751.45	данные отсутствуют	данные отсутствуют	
222	730554.2	1284740.47	данные отсутствуют	данные отсутствуют	
223	730564.42	1284734.49	данные отсутствуют	данные отсутствуют	
224	729981.22	1284692.82	данные отсутствуют	данные отсутствуют	
225	729916.58	1284634	данные отсутствуют	данные отсутствуют	
226	729924.4	1284636.77	данные отсутствуют	данные отсутствуют	
227	729937.77	1284594.88	данные отсутствуют	данные отсутствуют	
228	729883.24	1284571.66	данные отсутствуют	данные отсутствуют	
229	729885.93	1284560.97	данные отсутствуют	данные отсутствуют	
230	729845.86	1284544.79	данные отсутствуют	данные отсутствуют	
231	729841.32	1284550.68	данные отсутствуют	данные отсутствуют	
Государственный регистратор					ФГИС ЕГРН
полное наименование должности			подпись		инициалы, фамилия

М.П.

Земельный участок				
(вид объекта недвижимости)				
Лист № _____ Раздела 4.2		Всего листов раздела 4.2 : _____		Всего разделов: _____
30.09.2021 № 99/2021/420817999				
Кадастровый номер:			02:22:000000:4067	
Номер точки	Координаты, м		Описание закрепления на местности	Средняя квадратическая погрешность определения координат характерных точек границы части земельного участка, м
	X	Y		
1	2	3	4	5
232	729758.15	1284528.79	данные отсутствуют	данные отсутствуют
233	729749.22	1284533.55	данные отсутствуют	данные отсутствуют
234	729693.85	1284512.11	данные отсутствуют	данные отсутствуют
235	729442.07	1284406.27	данные отсутствуют	данные отсутствуют
236	729205.78	1284310.53	данные отсутствуют	данные отсутствуют
237	729057.97	1284281.67	данные отсутствуют	данные отсутствуют
238	730020.27	1289494.75	данные отсутствуют	данные отсутствуют
239	730028.14	1289504.9	данные отсутствуют	данные отсутствуют
240	729956.33	1289574.76	данные отсутствуют	данные отсутствуют
241	729861	1289657.48	данные отсутствуют	данные отсутствуют
242	729592.12	1289913.27	данные отсутствуют	данные отсутствуют
243	729588.14	1289909.49	данные отсутствуют	данные отсутствуют
244	729560.59	1289883.28	данные отсутствуют	данные отсутствуют
245	729832.69	1289624.42	данные отсутствуют	данные отсутствуют
246	729917.2	1289539.54	данные отсутствуют	данные отсутствуют
247	729972.52	1289508.69	данные отсутствуют	данные отсутствуют
248	729985.39	1289519.09	данные отсутствуют	данные отсутствуют
Государственный регистратор			ФГИС ЕГРН	
полное наименование должности			подпись	
			инициалы, фамилия	

М.П.

Земельный участок				
(вид объекта недвижимости)				
Лист № _____ Раздела 4.2		Всего листов раздела 4.2 : _____		Всего разделов: _____
30.09.2021 № 99/2021/420817999				
Кадастровый номер:			02:22:000000:4067	
Номер точки	Координаты, м		Описание закрепления на местности	Средняя квадратическая погрешность определения координат характерных точек границы части земельного участка, м
	X	Y		
1	2	3	4	5
249	730016.83	1289497.23	данные отсутствуют	данные отсутствуют
250	730016.81	1289497.17	данные отсутствуют	данные отсутствуют
251	728771.04	1289997.57	данные отсутствуют	данные отсутствуют
252	728770.87	1290073.65	данные отсутствуют	данные отсутствуют
252	728770.87	1290073.65	данные отсутствуют	данные отсутствуют
253	728760.54	1290076.44	данные отсутствуют	данные отсутствуют
254	728763.78	1289996.53	данные отсутствуют	данные отсутствуют
255	728770.65	1290120.66	данные отсутствуют	данные отсутствуют
255	728770.65	1290120.66	данные отсутствуют	данные отсутствуют
256	728769.45	1290375.07	данные отсутствуют	данные отсутствуют
257	728762.53	1290352.13	данные отсутствуют	данные отсутствуют
258	728760.35	1290120.78	данные отсутствуют	данные отсутствуют
259	728770.65	1290120.31	данные отсутствуют	данные отсутствуют
260	733408.48	1290060.36	данные отсутствуют	данные отсутствуют
261	733468.07	1290064.45	данные отсутствуют	данные отсутствуют
262	733742.21	1290090.13	данные отсутствуют	данные отсутствуют
263	733988.77	1290214.55	данные отсутствуют	данные отсутствуют
Государственный регистратор			ФГИС ЕГРН	
полное наименование должности			подпись	
			инициалы, фамилия	

М.П.

Земельный участок				
(вид объекта недвижимости)				
Лист № _____ Раздела 4.2		Всего листов раздела 4.2 : _____		Всего разделов: _____
30.09.2021 № 99/2021/420817999				
Кадастровый номер:				02:22:000000:4067
Номер точки	Координаты, м		Описание закрепления на местности	Средняя квадратическая погрешность определения координат характерных точек границы части земельного участка, м
	X	Y		
1	2	3	4	5
264	734210.72	1290332.5	данные отсутствуют	данные отсутствуют
265	734426.82	1290443.6	данные отсутствуют	данные отсутствуют
266	734419.38	1290469.62	данные отсутствуют	данные отсутствуют
266	734419.38	1290469.62	данные отсутствуют	данные отсутствуют
267	733767.93	1290116.66	данные отсутствуют	данные отсутствуют
268	733406.41	1290083.82	данные отсутствуют	данные отсутствуют
269	733406.26	1290083.73	данные отсутствуют	данные отсутствуют
270	732387.97	1289971.38	данные отсутствуют	данные отсутствуют
271	732594.23	1289988.58	данные отсутствуют	данные отсутствуют
272	732603.83	1289989.43	данные отсутствуют	данные отсутствуют
273	732326.23	1289975.89	данные отсутствуют	данные отсутствуют
274	728673.55	1284241.38	данные отсутствуют	данные отсутствуют
275	728806.68	1284244.83	данные отсутствуют	данные отсутствуют
276	729038.92	1284252.22	данные отсутствуют	данные отсутствуют
277	729175.24	1284255.67	данные отсутствуют	данные отсутствуют
278	729247.87	1284273.37	данные отсутствуют	данные отсутствуют
279	729000.91	1284284.16	данные отсутствуют	данные отсутствуют
Государственный регистратор				ФГИС ЕГРН
полное наименование должности			подпись	инициалы, фамилия

М.П.

Земельный участок				
(вид объекта недвижимости)				
Лист № _____ Раздела 4.2		Всего листов раздела 4.2 : _____		Всего разделов: _____
30.09.2021 № 99/2021/420817999				
Кадастровый номер:				02:22:000000:4067
Номер точки	Координаты, м		Описание закрепления на местности	Средняя квадратическая погрешность определения координат характерных точек границы части земельного участка, м
	X	Y		
1	2	3	4	5
280	728674.2	1284274.33	данные отсутствуют	данные отсутствуют
281	728645.59	1284267.72	данные отсутствуют	данные отсутствуют
282	728643.6	1284241.12	данные отсутствуют	данные отсутствуют
283	734343.12	1289135.9	данные отсутствуют	данные отсутствуют
284	734538.14	1289240.19	данные отсутствуют	данные отсутствуют
285	734538.14	1289241.71	данные отсутствуют	данные отсутствуют
285	734538.14	1289241.71	данные отсутствуют	данные отсутствуют
286	734540.38	1289241.71	данные отсутствуют	данные отсутствуют
286	734540.38	1289241.71	данные отсутствуют	данные отсутствуют
287	734540.38	1289241.39	данные отсутствуют	данные отсутствуют
288	734673.15	1289312.39	данные отсутствуют	данные отсутствуют
289	734665.26	1289346.73	данные отсутствуют	данные отсутствуют
290	734332.8	1289168.95	данные отсутствуют	данные отсутствуют
291	734066.67	1289233.88	данные отсутствуют	данные отсутствуют
292	733753.81	1289551.22	данные отсутствуют	данные отсутствуют
293	733424.47	1289892.01	данные отсутствуют	данные отсутствуют
294	733429.63	1289837.74	данные отсутствуют	данные отсутствуют
Государственный регистратор				ФГИС ЕГРН
полное наименование должности			подпись	инициалы, фамилия

М.П.

Выписка из Единого государственного реестра недвижимости об объекте недвижимости
Сведения о частях земельного участка

Земельный участок				
(вид объекта недвижимости)				
Лист № _____ Раздела <u>4.2</u>		Всего листов раздела <u>4.2</u> : _____		Всего разделов: _____
30.09.2021 № 99/2021/420817999				
Кадастровый номер:			02:22:000000:4067	
Номер точки	Координаты, м		Описание закрепления на местности	Средняя квадратическая погрешность определения координат характерных точек границы части земельного участка, м
	X	Y		
1	2	3	4	5
295	733729.45	1289527.5	данные отсутствуют	данные отсутствуют
296	734045.8	1289206.6	данные отсутствуют	данные отсутствуют
297	734331.06	1289134.37	данные отсутствуют	данные отсутствуют
298	733578.15	1289706.88	данные отсутствуют	данные отсутствуют
299	733576.59	1289708.47	данные отсутствуют	данные отсутствуют
300	733578.19	1289710.04	данные отсутствуют	данные отсутствуют
301	733579.75	1289708.44	данные отсутствуют	данные отсутствуют
302	733742.05	1289539.09	данные отсутствуют	данные отсутствуют
303	733740.49	1289540.69	данные отсутствуют	данные отсутствуют
304	733742.09	1289542.25	данные отсутствуют	данные отсутствуют
305	733743.65	1289540.65	данные отсутствуют	данные отсутствуют
306	733899.35	1289378.69	данные отсутствуют	данные отсутствуют
307	733897.79	1289380.29	данные отсутствуют	данные отсутствуют
308	733899.39	1289381.85	данные отсутствуют	данные отсутствуют
309	733900.95	1289380.26	данные отсутствуют	данные отсутствуют
310	734512.61	1289244.97	данные отсутствуют	данные отсутствуют
310	734512.61	1289244.97	данные отсутствуют	данные отсутствуют
Государственный регистратор				ФГИС ЕГРН
полное наименование должности			подпись	инициалы, фамилия

М.П.

Раздел 4.2

Выписка из Единого государственного реестра недвижимости об объекте недвижимости
Сведения о частях земельного участка

Земельный участок				
(вид объекта недвижимости)				
Лист № _____ Раздела <u>4.2</u>		Всего листов раздела <u>4.2</u> : _____		Всего разделов: _____
30.09.2021 № 99/2021/420817999				
Кадастровый номер:			02:22:000000:4067	
Номер точки	Координаты, м		Описание закрепления на местности	Средняя квадратическая погрешность определения координат характерных точек границы части земельного участка, м
	X	Y		
1	2	3	4	5
311	734511.56	1289246.94	данные отсутствуют	данные отсутствуют
311	734511.56	1289246.94	данные отсутствуют	данные отсутствуют
312	734513.53	1289247.99	данные отсутствуют	данные отсутствуют
312	734513.53	1289247.99	данные отсутствуют	данные отсутствуют
313	734514.58	1289246.02	данные отсутствуют	данные отсутствуют
313	734514.58	1289246.02	данные отсутствуют	данные отсутствуют
314	734058.08	1289216.68	данные отсутствуют	данные отсутствуют
315	734056.52	1289218.28	данные отсутствуют	данные отсутствуют
316	734058.11	1289219.84	данные отсутствуют	данные отсутствуют
317	734059.68	1289218.25	данные отсутствуют	данные отсутствуют
318	734333.6	1289148.9	данные отсутствуют	данные отсутствуют
318	734333.6	1289148.9	данные отсутствуют	данные отсутствуют
319	734332.54	1289150.87	данные отсутствуют	данные отсутствуют
319	734332.54	1289150.87	данные отсутствуют	данные отсутствуют
320	734334.51	1289151.93	данные отсутствуют	данные отсутствуют
320	734334.51	1289151.93	данные отсутствуют	данные отсутствуют
321	734335.57	1289149.96	данные отсутствуют	данные отсутствуют
Государственный регистратор				ФГИС ЕГРН
полное наименование должности			подпись	инициалы, фамилия

М.П.

Земельный участок				
(вид объекта недвижимости)				
Лист №		Раздела 4.2		Всего листов раздела 4.2 : ____
				Всего разделов: ____
				Всего листов выписки: ____
30.09.2021 № 99/2021/420817999				
Кадастровый номер:				02:22:000000:4067
Номер точки	Координаты, м		Описание закрепления на местности	Средняя квадратическая погрешность определения координат характерных точек границы части земельного участка, м
	X	Y		
1	2	3	4	5
321	734335.57	1289149.96	данные отсутствуют	данные отсутствуют
322	733386.23	1289931.58	данные отсутствуют	данные отсутствуют
323	733282.01	1290039.43	данные отсутствуют	данные отсутствуют
324	733237.81	1290036.14	данные отсутствуют	данные отсутствуют
325	733241.67	1290032.24	данные отсутствуют	данные отсутствуют
326	733392.55	1289876.12	данные отсутствуют	данные отсутствуют
327	733703.96	1288766	данные отсутствуют	данные отсутствуют
328	733911.27	1288878.54	данные отсутствуют	данные отсутствуют
329	734064.56	1288960.42	данные отсутствуют	данные отсутствуют
330	734062.98	1288960.42	данные отсутствуют	данные отсутствуют
330	734062.98	1288960.42	данные отсутствуют	данные отсутствуют
331	734062.98	1288962.66	данные отсутствуют	данные отсутствуют
331	734062.98	1288962.66	данные отсутствуют	данные отсутствуют
332	734065.22	1288962.66	данные отсутствуют	данные отсутствуют
332	734065.22	1288962.66	данные отсутствуют	данные отсутствуют
333	734065.22	1288960.77	данные отсутствуют	данные отсутствуют
334	734126.43	1288993.47	данные отсутствуют	данные отсутствуют
Государственный регистратор				ФГИС ЕГРН
полное наименование должности			подпись	инициалы, фамилия

М.П.

Земельный участок				
(вид объекта недвижимости)				
Лист №		Раздела 4.2		Всего листов раздела 4.2 : ____
				Всего разделов: ____
				Всего листов выписки: ____
30.09.2021 № 99/2021/420817999				
Кадастровый номер:				02:22:000000:4067
Номер точки	Координаты, м		Описание закрепления на местности	Средняя квадратическая погрешность определения координат характерных точек границы части земельного участка, м
	X	Y		
1	2	3	4	5
335	734339.84	1289105.72	данные отсутствуют	данные отсутствуют
336	734678.67	1289288.4	данные отсутствуют	данные отсутствуют
337	734667.97	1289334.9	данные отсутствуют	данные отсутствуют
338	734318.31	1289146.38	данные отсутствуют	данные отсутствуют
339	734196.84	1289082.49	данные отсутствуют	данные отсутствуют
340	734202.86	1289081.17	данные отсутствуют	данные отсутствуют
341	734200.6	1289070.84	данные отсутствуют	данные отсутствуют
342	734191.11	1289072.91	данные отсутствуют	данные отсутствуют
343	734192.74	1289080.33	данные отсутствуют	данные отсутствуют
344	734104.95	1289034.15	данные отсутствуют	данные отсутствуют
345	733889.52	1288919.08	данные отсутствуют	данные отсутствуют
346	733682.29	1288806.57	данные отсутствуют	данные отсутствуют
347	733580.38	1288752.35	данные отсутствуют	данные отсутствуют
348	733584.86	1288729.71	данные отсутствуют	данные отсутствуют
348	733584.86	1288729.71	данные отсутствуют	данные отсутствуют
349	733559.94	1288719.32	данные отсутствуют	данные отсутствуют
350	733555.81	1288739.28	данные отсутствуют	данные отсутствуют
Государственный регистратор				ФГИС ЕГРН
полное наименование должности			подпись	инициалы, фамилия

М.П.

Выписка из Единого государственного реестра недвижимости об объекте недвижимости
Сведения о частях земельного участка

Земельный участок				
(вид объекта недвижимости)				
Лист №		Раздела 4.2		Всего листов раздела 4.2 : ____
				Всего разделов: ____
				Всего листов выписки: ____
30.09.2021 № 99/2021/420817999				
Кадастровый номер:			02:22:000000-4067	
Номер точки	Координаты, м		Описание закрепления на местности	Средняя квадратическая погрешность определения координат характерных точек границы части земельного участка, м
	X	Y		
1	2	3	4	5
351	733179.18	1288538.91	данные отсутствуют	данные отсутствуют
352	733179.91	1288537.05	данные отсутствуют	данные отсутствуют
353	733194.76	1288503.05	данные отсутствуют	данные отсутствуют
353	733194.76	1288503.05	данные отсутствуют	данные отсутствуют
354	733203.26	1288499.62	данные отсутствуют	данные отсутствуют
355	734538.14	1289239.47	данные отсутствуют	данные отсутствуют
355	734538.14	1289239.47	данные отсутствуют	данные отсутствуют
356	734540.38	1289239.47	данные отсутствуют	данные отсутствуют
356	734540.38	1289239.47	данные отсутствуют	данные отсутствуют
357	734514.1	1289201.17	данные отсутствуют	данные отсутствуют
357	734514.1	1289201.17	данные отсутствуют	данные отсутствуют
358	734514.1	1289203.41	данные отсутствуют	данные отсутствуют
358	734514.1	1289203.41	данные отсутствуют	данные отсутствуют
359	734516.34	1289203.41	данные отсутствуют	данные отсутствуют
359	734516.34	1289203.41	данные отсутствуют	данные отсутствуют
360	734516.34	1289201.17	данные отсутствуют	данные отсутствуют
360	734516.34	1289201.17	данные отсутствуют	данные отсутствуют
Государственный регистратор				ФГИС ЕГРН
полное наименование должности			подпись	инициалы, фамилия

М.П.

Выписка из Единого государственного реестра недвижимости об объекте недвижимости
Сведения о частях земельного участка

Земельный участок				
(вид объекта недвижимости)				
Лист №		Раздела 4.2		Всего листов раздела 4.2 : ____
				Всего разделов: ____
				Всего листов выписки: ____
30.09.2021 № 99/2021/420817999				
Кадастровый номер:			02:22:000000-4067	
Номер точки	Координаты, м		Описание закрепления на местности	Средняя квадратическая погрешность определения координат характерных точек границы части земельного участка, м
	X	Y		
1	2	3	4	5
361	734327.6	1289126.73	данные отсутствуют	данные отсутствуют
362	734327.6	1289128.97	данные отсутствуют	данные отсутствуют
363	734329.84	1289128.97	данные отсутствуют	данные отсутствуют
364	734329.84	1289126.73	данные отсутствуют	данные отсутствуют
364	734329.84	1289126.73	данные отсутствуют	данные отсутствуют
365	734292.51	1289083.01	данные отсутствуют	данные отсутствуют
365	734292.51	1289083.01	данные отсутствуют	данные отсутствуют
366	734292.51	1289085.25	данные отсутствуют	данные отсутствуют
366	734292.51	1289085.25	данные отсутствуют	данные отсутствуют
367	734294.75	1289085.25	данные отсутствуют	данные отсутствуют
367	734294.75	1289085.25	данные отсутствуют	данные отсутствуют
368	734294.75	1289083.01	данные отсутствуют	данные отсутствуют
368	734294.75	1289083.01	данные отсутствуют	данные отсутствуют
369	734115.65	1289013.42	данные отсутствуют	данные отсутствуют
370	734115.65	1289015.66	данные отсутствуют	данные отсутствуют
371	734117.89	1289015.66	данные отсутствуют	данные отсутствуют
372	734117.89	1289013.42	данные отсутствуют	данные отсутствуют
Государственный регистратор				ФГИС ЕГРН
полное наименование должности			подпись	инициалы, фамилия

М.П.

Земельный участок				
(вид объекта недвижимости)				
Лист № _____ Раздела <u>4.2</u>		Всего листов раздела <u>4.2</u> : _____		Всего разделов: _____
30.09.2021 № 99/2021/420817999				
Кадастровый номер:				02:22:000000:4067
Номер точки	Координаты, м		Описание закрепления на местности	Средняя квадратическая погрешность определения координат характерных точек границы части земельного участка, м
	X	Y		
1	2	3	4	5
373	733900.11	1288898.36	данные отсутствуют	данные отсутствуют
374	733900.11	1288900.6	данные отсутствуют	данные отсутствуют
375	733902.35	1288900.6	данные отсутствуют	данные отсутствуют
376	733902.35	1288898.36	данные отсутствуют	данные отсутствуют
376	733902.35	1288898.36	данные отсутствуют	данные отсутствуют
377	733839.69	1288841.19	данные отсутствуют	данные отсутствуют
377	733839.69	1288841.19	данные отсутствуют	данные отсутствуют
378	733839.69	1288843.43	данные отсутствуют	данные отсутствуют
378	733839.69	1288843.43	данные отсутствуют	данные отсутствуют
379	733841.93	1288843.43	данные отсутствуют	данные отсутствуют
379	733841.93	1288843.43	данные отсутствуют	данные отсутствуют
380	733841.93	1288841.19	данные отсутствуют	данные отсутствуют
380	733841.93	1288841.19	данные отсутствуют	данные отсутствуют
381	733692.07	1288786.79	данные отсутствуют	данные отсутствуют
381	733692.07	1288786.79	данные отсутствуют	данные отсутствуют
382	733692.07	1288789.03	данные отсутствуют	данные отсутствуют
383	733694.31	1288789.03	данные отсутствуют	данные отсутствуют
Государственный регистратор				ФГИС ЕГРН
полное наименование должности			подпись	инициалы, фамилия

М.П.

Раздел 4.2

Выписка из Единого государственного реестра недвижимости об объекте недвижимости
Сведения о частях земельного участка

Земельный участок				
(вид объекта недвижимости)				
Лист № _____ Раздела <u>4.2</u>		Всего листов раздела <u>4.2</u> : _____		Всего разделов: _____
30.09.2021 № 99/2021/420817999				
Кадастровый номер:				02:22:000000:4067
Номер точки	Координаты, м		Описание закрепления на местности	Средняя квадратическая погрешность определения координат характерных точек границы части земельного участка, м
	X	Y		
1	2	3	4	5
384	733694.31	1288786.79	данные отсутствуют	данные отсутствуют
384	733694.31	1288786.79	данные отсутствуют	данные отсутствуют
385	733610.15	1288718.74	данные отсутствуют	данные отсутствуют
385	733610.15	1288718.74	данные отсутствуют	данные отсутствуют
386	733610.15	1288720.98	данные отсутствуют	данные отсутствуют
386	733610.15	1288720.98	данные отсутствуют	данные отсутствуют
387	733612.39	1288720.98	данные отсутствуют	данные отсутствуют
387	733612.39	1288720.98	данные отсутствуют	данные отсутствуют
388	733612.39	1288718.74	данные отсутствуют	данные отсутствуют
388	733612.39	1288718.74	данные отсутствуют	данные отсутствуют
389	733476.01	1288671.33	данные отсутствуют	данные отсутствуют
389	733476.01	1288671.33	данные отсутствуют	данные отсутствуют
390	733476.01	1288673.57	данные отсутствуют	данные отсутствуют
391	733478.25	1288673.57	данные отсутствуют	данные отсутствуют
391	733478.25	1288673.57	данные отсутствуют	данные отсутствуют
392	733478.25	1288671.33	данные отсутствуют	данные отсутствуют
392	733478.25	1288671.33	данные отсутствуют	данные отсутствуют
Государственный регистратор				ФГИС ЕГРН
полное наименование должности			подпись	инициалы, фамилия

М.П.

Выписка из Единого государственного реестра недвижимости об объекте недвижимости
Сведения о частях земельного участка

Земельный участок				
(вид объекта недвижимости)				
Лист №		Раздела 4.2		Всего листов раздела 4.2 : ____
				Всего разделов: ____
				Всего листов выписки: ____
30.09.2021 № 99/2021/420817999				
Кадастровый номер:			02:22:000000:4067	
Номер точки	Координаты, м		Описание закрепления на местности	Средняя квадратическая погрешность определения координат характерных точек границы части земельного участка, м
	X	Y		
1	2	3	4	5
393	733380.09	1288595.56	данные отсутствуют	данные отсутствуют
393	733380.09	1288595.56	данные отсутствуют	данные отсутствуют
394	733380.09	1288597.8	данные отсутствуют	данные отсутствуют
394	733380.09	1288597.8	данные отсутствуют	данные отсутствуют
395	733382.33	1288597.8	данные отсутствуют	данные отсутствуют
395	733382.33	1288597.8	данные отсутствуют	данные отсутствуют
396	733382.33	1288595.56	данные отсутствуют	данные отсутствуют
396	733382.33	1288595.56	данные отсутствуют	данные отсутствуют
397	733268.65	1288560.78	данные отсутствуют	данные отсутствуют
397	733268.65	1288560.78	данные отсутствуют	данные отсутствуют
398	733268.65	1288563.02	данные отсутствуют	данные отсутствуют
399	733270.89	1288563.02	данные отсутствуют	данные отсутствуют
399	733270.89	1288563.02	данные отсутствуют	данные отсутствуют
400	733270.89	1288560.78	данные отсутствуют	данные отсутствуют
400	733270.89	1288560.78	данные отсутствуют	данные отсутствуют
401	730485.72	1287048.99	данные отсутствуют	данные отсутствуют
402	730485.63	1287048.99	данные отсутствуют	данные отсутствуют
Государственный регистратор				ФГИС ЕГРН
полное наименование должности			подпись	инициалы, фамилия

М.П.

Выписка из Единого государственного реестра недвижимости об объекте недвижимости
Сведения о частях земельного участка

Земельный участок				
(вид объекта недвижимости)				
Лист №		Раздела 4.2		Всего листов раздела 4.2 : ____
				Всего разделов: ____
				Всего листов выписки: ____
30.09.2021 № 99/2021/420817999				
Кадастровый номер:			02:22:000000:4067	
Номер точки	Координаты, м		Описание закрепления на местности	Средняя квадратическая погрешность определения координат характерных точек границы части земельного участка, м
	X	Y		
1	2	3	4	5
402	730485.63	1287048.99	данные отсутствуют	данные отсутствуют
403	730485.63	1287051.23	данные отсутствуют	данные отсутствуют
403	730485.63	1287051.23	данные отсутствуют	данные отсутствуют
404	730487.87	1287051.23	данные отсутствуют	данные отсутствуют
404	730487.87	1287051.23	данные отсутствуют	данные отсутствуют
405	730487.87	1287050.15	данные отсутствуют	данные отсутствуют
406	730530.29	1287072.96	данные отсутствуют	данные отсутствуют
407	730708.14	1287167.08	данные отсутствуют	данные отсутствуют
408	730706.92	1287167.08	данные отсутствуют	данные отсутствуют
408	730706.92	1287167.08	данные отсутствуют	данные отсутствуют
409	730706.92	1287169.32	данные отсутствуют	данные отсутствуют
409	730706.92	1287169.32	данные отсутствуют	данные отсутствуют
410	730709.16	1287169.32	данные отсутствуют	данные отсутствуют
410	730709.16	1287169.32	данные отсутствуют	данные отсутствуют
411	730709.16	1287167.62	данные отсутствуют	данные отсутствуют
412	730751.9	1287190.24	данные отсутствуют	данные отсутствуют
413	730903.25	1287271.25	данные отсутствуют	данные отсутствуют
Государственный регистратор				ФГИС ЕГРН
полное наименование должности			подпись	инициалы, фамилия

М.П.

Земельный участок				
(вид объекта недвижимости)				
Лист №		Раздела 4.2		Всего листов раздела 4.2 : ____
				Всего разделов: ____
				Всего листов выписки: ____
30.09.2021 № 99/2021/420817999				
Кадастровый номер:				02:22:000000-4067
Номер точки	Координаты, м		Описание закрепления на местности	Средняя квадратическая погрешность определения координат характерных точек границы части земельного участка, м
	X	Y		
1	2	3	4	5
414	730901.31	1287271.25	данные отсутствуют	данные отсутствуют
414	730901.31	1287271.25	данные отсутствуют	данные отсутствуют
415	730901.31	1287273.49	данные отсутствуют	данные отсутствуют
415	730901.31	1287273.49	данные отсутствуют	данные отсутствуют
416	730903.55	1287273.49	данные отсутствуют	данные отсутствуют
416	730903.55	1287273.49	данные отсутствуют	данные отсутствуют
417	730903.55	1287271.41	данные отсутствуют	данные отсутствуют
418	731092.28	1287372.43	данные отсутствуют	данные отсутствуют
419	731091	1287372.43	данные отсутствуют	данные отсутствуют
419	731091	1287372.43	данные отсутствуют	данные отсутствуют
420	731091	1287374.67	данные отсутствуют	данные отсутствуют
420	731091	1287374.67	данные отсутствуют	данные отсутствуют
421	731093.24	1287374.67	данные отсутствуют	данные отсутствуют
421	731093.24	1287374.67	данные отсутствуют	данные отсутствуют
422	731093.24	1287372.94	данные отсутствуют	данные отсутствуют
423	731193.19	1287426.44	данные отсутствуют	данные отсутствуют
424	731251.09	1287457.19	данные отсутствуют	данные отсутствуют
Государственный регистратор				ФГИС ЕГРН
полное наименование должности			подпись	инициалы, фамилия

М.П.

Земельный участок				
(вид объекта недвижимости)				
Лист №		Раздела 4.2		Всего листов раздела 4.2 : ____
				Всего разделов: ____
				Всего листов выписки: ____
30.09.2021 № 99/2021/420817999				
Кадастровый номер:				02:22:000000-4067
Номер точки	Координаты, м		Описание закрепления на местности	Средняя квадратическая погрешность определения координат характерных точек границы части земельного участка, м
	X	Y		
1	2	3	4	5
425	731249.56	1287457.19	данные отсутствуют	данные отсутствуют
425	731249.56	1287457.19	данные отсутствуют	данные отсутствуют
426	731249.56	1287459.43	данные отсутствуют	данные отсутствуют
426	731249.56	1287459.43	данные отсутствуют	данные отсутствуют
427	731251.8	1287459.43	данные отсутствуют	данные отсутствуют
427	731251.8	1287459.43	данные отсутствуют	данные отсутствуют
428	731251.8	1287457.57	данные отсутствуют	данные отсутствуют
429	731306.92	1287486.84	данные отсутствуют	данные отсутствуют
430	731309.42	1287540.25	данные отсутствуют	данные отсутствуют
431	731171.63	1287467.07	данные отсутствуют	данные отсутствуют
432	730730.34	1287230.88	данные отсутствуют	данные отсутствуют
433	730508.7	1287113.58	данные отсутствуют	данные отсутствуют
434	730320.26	1287012.24	данные отсутствуют	данные отсутствуют
435	730331.77	1286966.2	данные отсутствуют	данные отсутствуют
436	731182.78	1287446.54	данные отсутствуют	данные отсутствуют
436	731182.78	1287446.54	данные отсутствуют	данные отсутствуют
437	731182.78	1287448.78	данные отсутствуют	данные отсутствуют
Государственный регистратор				ФГИС ЕГРН
полное наименование должности			подпись	инициалы, фамилия

М.П.

Земельный участок				
(вид объекта недвижимости)				
Лист № _____ Раздела 4.2		Всего листов раздела 4.2 : _____		Всего разделов: _____
30.09.2021 № 99/2021/420817999				
Кадастровый номер:			02:22:000000:4067	
Номер точки	Координаты, м		Описание закрепления на местности	Средняя квадратическая погрешность определения координат характерных точек границы части земельного участка, м
	X	Y		
1	2	3	4	5
438	731185.02	1287448.78	данные отсутствуют	данные отсутствуют
439	731185.02	1287446.54	данные отсутствуют	данные отсутствуют
439	731185.02	1287446.54	данные отсутствуют	данные отсутствуют
440	730963.75	1287328.66	данные отсутствуют	данные отсутствуют
440	730963.75	1287328.66	данные отсутствуют	данные отсутствуют
441	730963.75	1287330.99	данные отсутствуют	данные отсутствуют
441	730963.75	1287330.99	данные отсутствуют	данные отсутствуют
442	730965.99	1287330.99	данные отсутствуют	данные отсутствуют
442	730965.99	1287330.99	данные отсутствуют	данные отсутствуют
443	730965.99	1287328.66	данные отсутствуют	данные отсутствуют
443	730965.99	1287328.66	данные отсутствуют	данные отсутствуют
444	730741.27	1287210.77	данные отсутствуют	данные отсутствуют
444	730741.27	1287210.77	данные отсутствуют	данные отсутствуют
445	730741.27	1287213.01	данные отсутствуют	данные отсутствуют
446	730743.51	1287213.01	данные отсутствуют	данные отсутствуют
446	730743.51	1287213.01	данные отсутствуют	данные отсутствуют
447	730743.51	1287210.77	данные отсутствуют	данные отсутствуют
Государственный регистратор			ФГИС ЕГРН	
полное наименование должности			подпись	
			инициалы, фамилия	

М.П.

Земельный участок				
(вид объекта недвижимости)				
Лист № _____ Раздела 4.2		Всего листов раздела 4.2 : _____		Всего разделов: _____
30.09.2021 № 99/2021/420817999				
Кадастровый номер:			02:22:000000:4067	
Номер точки	Координаты, м		Описание закрепления на местности	Средняя квадратическая погрешность определения координат характерных точек границы части земельного участка, м
	X	Y		
1	2	3	4	5
447	730743.51	1287210.77	данные отсутствуют	данные отсутствуют
448	730518.89	1287091.25	данные отсутствуют	данные отсутствуют
448	730518.89	1287091.25	данные отсутствуют	данные отсутствуют
449	730518.89	1287093.49	данные отсутствуют	данные отсутствуют
450	730521.13	1287093.49	данные отсутствуют	данные отсутствуют
450	730521.13	1287093.49	данные отсутствуют	данные отсутствуют
451	730521.13	1287091.25	данные отсутствуют	данные отсутствуют
451	730521.13	1287091.25	данные отсутствуют	данные отсутствуют
452	728886.84	1286192.91	данные отсутствуют	данные отсутствуют
453	729480.17	1286510.83	данные отсутствуют	данные отсутствуют
454	729478.39	1286510.83	данные отсутствуют	данные отсутствуют
454	729478.39	1286510.83	данные отсутствуют	данные отсутствуют
455	729478.39	1286513.07	данные отсутствуют	данные отсутствуют
455	729478.39	1286513.07	данные отсутствуют	данные отсутствуют
456	729480.63	1286513.07	данные отсутствуют	данные отсутствуют
456	729480.63	1286513.07	данные отсутствуют	данные отсутствуют
457	729480.63	1286511.08	данные отсутствуют	данные отсутствуют
Государственный регистратор			ФГИС ЕГРН	
полное наименование должности			подпись	
			инициалы, фамилия	

М.П.

Земельный участок				
(вид объекта недвижимости)				
Лист №		Раздела 4.2		Всего листов раздела 4.2 : ____
				Всего разделов: ____
				Всего листов выписки: ____
30.09.2021 № 99/2021/420817999				
Кадастровый номер:			02:22:000000:4067	
Номер точки	Координаты, м		Описание закрепления на местности	Средняя квадратическая погрешность определения координат характерных точек границы части земельного участка, м
	X	Y		
1	2	3	4	5
458	729705.11	1286631.36	данные отсутствуют	данные отсутствуют
459	729637.25	1286647.18	данные отсутствуют	данные отсутствуют
460	728915.04	1286260.2	данные отсутствуют	данные отсутствуют
461	729507.97	1286550.83	данные отсутствуют	данные отсутствуют
461	729507.97	1286550.83	данные отсутствуют	данные отсутствуют
462	729507.97	1286553.07	данные отсутствуют	данные отсутствуют
462	729507.97	1286553.07	данные отсутствуют	данные отсутствуют
463	729510.21	1286553.07	данные отсутствуют	данные отсутствуют
463	729510.21	1286553.07	данные отсутствуют	данные отсутствуют
464	729510.21	1286550.83	данные отсутствуют	данные отсутствуют
464	729510.21	1286550.83	данные отсутствуют	данные отсутствуют
465	729306.14	1286442.5	данные отсутствуют	данные отсутствуют
465	729306.14	1286442.5	данные отсутствуют	данные отсутствуют
466	729306.14	1286444.74	данные отсутствуют	данные отсутствуют
466	729306.14	1286444.74	данные отсутствуют	данные отсутствуют
467	729308.38	1286444.74	данные отсутствуют	данные отсутствуют
467	729308.38	1286444.74	данные отсутствуют	данные отсутствуют
Государственный регистратор				ФГИС ЕГРН
полное наименование должности			подпись	инициалы, фамилия

М.П.

Раздел 4.2

Выписка из Единого государственного реестра недвижимости об объекте недвижимости
Сведения о частях земельного участка

Земельный участок				
(вид объекта недвижимости)				
Лист №		Раздела 4.2		Всего листов раздела 4.2 : ____
				Всего разделов: ____
				Всего листов выписки: ____
30.09.2021 № 99/2021/420817999				
Кадастровый номер:			02:22:000000:4067	
Номер точки	Координаты, м		Описание закрепления на местности	Средняя квадратическая погрешность определения координат характерных точек границы части земельного участка, м
	X	Y		
1	2	3	4	5
468	729308.38	1286442.5	данные отсутствуют	данные отсутствуют
468	729308.38	1286442.5	данные отсутствуют	данные отсутствуют
469	729245.62	1286386.37	данные отсутствуют	данные отсутствуют
469	729245.62	1286386.37	данные отсутствуют	данные отсутствуют
470	729245.62	1286388.61	данные отсутствуют	данные отсутствуют
470	729245.62	1286388.61	данные отсутствуют	данные отсутствуют
471	729247.86	1286388.61	данные отсутствуют	данные отсутствуют
471	729247.86	1286388.61	данные отсутствуют	данные отсутствуют
472	729247.86	1286386.37	данные отсутствуют	данные отсутствуют
472	729247.86	1286386.37	данные отсутствуют	данные отсутствуют
473	729084.78	1286324.51	данные отсутствуют	данные отсутствуют
473	729084.78	1286324.51	данные отсутствуют	данные отсутствуют
474	729084.78	1286326.75	данные отсутствуют	данные отсутствуют
474	729084.78	1286326.75	данные отсутствуют	данные отсутствуют
475	729087.02	1286326.75	данные отсутствуют	данные отсутствуют
475	729087.02	1286326.75	данные отсутствуют	данные отсутствуют
476	729087.02	1286324.51	данные отсутствуют	данные отсутствуют
Государственный регистратор				ФГИС ЕГРН
полное наименование должности			подпись	инициалы, фамилия

М.П.

Выписка из Единого государственного реестра недвижимости об объекте недвижимости
Сведения о частях земельного участка

Земельный участок				
(вид объекта недвижимости)				
Лист № __ Раздела <u>4.2</u>		Всего листов раздела <u>4.2</u> : __		Всего разделов: __
30.09.2021 № 99/2021/420817999				
Кадастровый номер:			02:22:000000:4067	
Номер точки	Координаты, м		Описание закрепления на местности	Средняя квадратическая погрешность определения координат характерных точек границы части земельного участка, м
	X	Y		
1	2	3	4	5
476	729087.02	1286324.51	данные отсутствуют	данные отсутствуют
477	729034.23	1286273.38	данные отсутствуют	данные отсутствуют
477	729034.23	1286273.38	данные отсутствуют	данные отсутствуют
478	729034.23	1286275.62	данные отсутствуют	данные отсутствуют
478	729034.23	1286275.62	данные отсутствуют	данные отсутствуют
479	729036.47	1286275.62	данные отсутствуют	данные отсутствуют
479	729036.47	1286275.62	данные отсутствуют	данные отсутствуют
480	729036.47	1286273.38	данные отсутствуют	данные отсутствуют
480	729036.47	1286273.38	данные отсутствуют	данные отсутствуют
481	728743.74	1286116.23	данные отсутствуют	данные отсутствуют
482	728743.74	1286117.69	данные отсутствуют	данные отсутствуют
482	728743.74	1286117.69	данные отсутствуют	данные отсутствуют
483	728745.98	1286117.69	данные отсутствуют	данные отсутствуют
483	728745.98	1286117.69	данные отсутствуют	данные отсутствуют
484	728745.98	1286117.43	данные отсутствуют	данные отсутствуют
485	728799.33	1286146.02	данные отсутствуют	данные отсутствуют
486	728806.43	1286171.04	данные отсутствуют	данные отсутствуют
Государственный регистратор			ФГИС ЕГРН	
полное наименование должности			подпись	
			инициалы, фамилия	

М.П.

Раздел 4.2

Выписка из Единого государственного реестра недвижимости об объекте недвижимости
Сведения о частях земельного участка

Земельный участок				
(вид объекта недвижимости)				
Лист № __ Раздела <u>4.2</u>		Всего листов раздела <u>4.2</u> : __		Всего разделов: __
30.09.2021 № 99/2021/420817999				
Кадастровый номер:			02:22:000000:4067	
Номер точки	Координаты, м		Описание закрепления на местности	Средняя квадратическая погрешность определения координат характерных точек границы части земельного участка, м
	X	Y		
1	2	3	4	5
486	728806.43	1286171.04	данные отсутствуют	данные отсутствуют
486	728806.43	1286171.04	данные отсутствуют	данные отсутствуют
487	728820.44	1286209.51	данные отсутствуют	данные отсутствуют
488	728607.42	1286095.36	данные отсутствуют	данные отсутствуют
489	728679.75	1286081.94	данные отсутствуют	данные отсутствуют
490	728650.76	1286092.15	данные отсутствуют	данные отсутствуют
490	728650.76	1286092.15	данные отсутствуют	данные отсутствуют
491	728650.75	1286094.3	данные отсутствуют	данные отсутствуют
492	728652.9	1286094.31	данные отсутствуют	данные отсутствуют
492	728652.9	1286094.31	данные отсутствуют	данные отсутствуют
493	728652.9	1286092.14	данные отсутствуют	данные отсутствуют
493	728652.9	1286092.14	данные отсутствуют	данные отсутствуют
494	731209.41	1287312.21	данные отсутствуют	данные отсутствуют
494	731209.41	1287312.21	данные отсутствуют	данные отсутствуют
495	731259.04	1287333.8	данные отсутствуют	данные отсутствуют
495	731259.04	1287333.8	данные отсутствуют	данные отсутствуют
496	731310.84	1287376.96	данные отсутствуют	данные отсутствуют
Государственный регистратор			ФГИС ЕГРН	
полное наименование должности			подпись	
			инициалы, фамилия	

М.П.

Земельный участок				
(вид объекта недвижимости)				
Лист № _____ Раздела <u>4.2</u>		Всего листов раздела <u>4.2</u> : _____		Всего разделов: _____
30.09.2021 № 99/2021/420817999				
Кадастровый номер:			02:22:000000:4067	
Номер точки	Координаты, м		Описание закрепления на местности	Средняя квадратическая погрешность определения координат характерных точек границы части земельного участка, м
	X	Y		
1	2	3	4	5
496	731310.84	1287376.96	данные отсутствуют	данные отсутствуют
497	731313.04	1287377.47	данные отсутствуют	данные отсутствуют
498	731317	1287443.08	данные отсутствуют	данные отсутствуют
499	731303.61	1287558.98	данные отсутствуют	данные отсутствуют
500	731293.46	1287373.56	данные отсутствуют	данные отсутствуют
501	731177.7	1287300.26	данные отсутствуют	данные отсутствуют
502	731085.31	1284405.01	данные отсутствуют	данные отсутствуют
503	731064.23	1284434	данные отсутствуют	данные отсутствуют
503	731064.23	1284434	данные отсутствуют	данные отсутствуют
504	730998.56	1284466.29	данные отсутствуют	данные отсутствуют
505	731001.26	1284463.84	данные отсутствуют	данные отсутствуют
506	731071.87	1284418.72	данные отсутствуют	данные отсутствуют
507	730559.17	1286859.11	данные отсутствуют	данные отсутствуют
508	730583.55	1286871.96	данные отсутствуют	данные отсутствуют
508	730583.55	1286871.96	данные отсутствуют	данные отсутствуют
509	730658.28	1286924.17	данные отсутствуют	данные отсутствуют
510	730564.18	1286865.31	данные отсутствуют	данные отсутствуют
Государственный регистратор				ФГИС ЕГРН
полное наименование должности			подпись	инициалы, фамилия

М.П.

Земельный участок				
(вид объекта недвижимости)				
Лист № _____ Раздела <u>4.2</u>		Всего листов раздела <u>4.2</u> : _____		Всего разделов: _____
30.09.2021 № 99/2021/420817999				
Кадастровый номер:			02:22:000000:4067	
Номер точки	Координаты, м		Описание закрепления на местности	Средняя квадратическая погрешность определения координат характерных точек границы части земельного участка, м
	X	Y		
1	2	3	4	5
511	730566.88	1285004.4	данные отсутствуют	данные отсутствуют
512	730574.84	1285005.28	данные отсутствуют	данные отсутствуют
512	730574.84	1285005.28	данные отсутствуют	данные отсутствуют
513	730583.83	1285017.27	данные отсутствуют	данные отсутствуют
514	730539.08	1285161.92	данные отсутствуют	данные отсутствуют
515	730532.53	1285239.13	данные отсутствуют	данные отсутствуют
516	730514.77	1285212.16	данные отсутствуют	данные отсутствуют
517	730519.36	1285158.07	данные отсутствуют	данные отсутствуют
518	730411.33	1286644.32	данные отсутствуют	данные отсутствуют
519	730441.65	1286681.85	данные отсутствуют	данные отсутствуют
520	730410.55	1286674.99	данные отсутствуют	данные отсутствуют
521	730403.8	1286666.63	данные отсутствуют	данные отсутствуют
522	730403.8	1286593.84	данные отсутствуют	данные отсутствуют
522	730403.8	1286593.84	данные отсутствуют	данные отсутствуют
523	730424.38	1286542.39	данные отсутствуют	данные отсутствуют
524	730058.82	1289460.62	данные отсутствуют	данные отсутствуют
525	730066.42	1289467.66	данные отсутствуют	данные отсутствуют
Государственный регистратор				ФГИС ЕГРН
полное наименование должности			подпись	инициалы, фамилия

М.П.

Выписка из Единого государственного реестра недвижимости об объекте недвижимости
Сведения о частях земельного участка

Земельный участок				
(вид объекта недвижимости)				
Лист № _____ Раздела 4.2		Всего листов раздела 4.2 : _____		Всего разделов: _____
30.09.2021 № 99/2021/420817999				
Кадастровый номер:			02:22:000000:4067	
Номер точки	Координаты, м		Описание закрепления на местности	Средняя квадратическая погрешность определения координат характерных точек границы части земельного участка, м
	X	Y		
1	2	3	4	5
526	730042.59	1289490.84	данные отсутствуют	данные отсутствуют
527	730017.41	1289498.81	данные отсутствуют	данные отсутствуют
528	730013.29	1289486.82	данные отсутствуют	данные отсутствуют
529	730049.17	1289472.98	данные отсутствуют	данные отсутствуют
530	730048.94	1289475.97	данные отсутствуют	данные отсутствуют
531	730051.93	1289476.2	данные отсутствуют	данные отсутствуют
532	730052.16	1289473.2	данные отсутствуют	данные отсутствуют
533	730049.42	1289469.59	данные отсутствуют	данные отсутствуют
534	730049.2	1289472.58	данные отсутствуют	данные отсутствуют
535	730052.19	1289472.8	данные отсутствуют	данные отсутствуют
536	730052.41	1289469.81	данные отсутствуют	данные отсутствуют
537	729854.9	1284612.18	данные отсутствуют	данные отсутствуют
538	729910.08	1284631.7	данные отсутствуют	данные отсутствуют
539	729906.8	1284639.6	данные отсутствуют	данные отсутствуют
540	729847.77	1284623.89	данные отсутствуют	данные отсутствуют
541	729849.41	1284619.72	данные отсутствуют	данные отсутствуют
542	729844.26	1284639.15	данные отсутствуют	данные отсутствуют
Государственный регистратор			ФГИС ЕГРН	
полное наименование должности			подпись	
			инициалы, фамилия	

М.П.

Выписка из Единого государственного реестра недвижимости об объекте недвижимости
Сведения о частях земельного участка

Земельный участок				
(вид объекта недвижимости)				
Лист № _____ Раздела 4.2		Всего листов раздела 4.2 : _____		Всего разделов: _____
30.09.2021 № 99/2021/420817999				
Кадастровый номер:			02:22:000000:4067	
Номер точки	Координаты, м		Описание закрепления на местности	Средняя квадратическая погрешность определения координат характерных точек границы части земельного участка, м
	X	Y		
1	2	3	4	5
543	729837.96	1284636.06	данные отсутствуют	данные отсутствуют
544	729847.31	1284624.72	данные отсутствуют	данные отсутствуют
545	729803.37	1284590.47	данные отсутствуют	данные отсутствуют
546	729849.11	1284609.96	данные отсутствуют	данные отсутствуют
547	729843.79	1284617.25	данные отсутствуют	данные отсутствуют
548	729842.2	1284621.4	данные отсутствуют	данные отсутствуют
549	729832.39	1284633.33	данные отсутствуют	данные отсутствуют
550	729825.15	1284629.77	данные отсутствуют	данные отсутствуют
551	729827.46	1284617.81	данные отсутствуют	данные отсутствуют
552	729834.89	1284618.29	данные отсутствуют	данные отсутствуют
553	729834.53	1284620.26	данные отсутствуют	данные отсутствуют
554	729836.64	1284620.65	данные отсутствуют	данные отсутствуют
555	729836.2	1284622.99	данные отсутствуют	данные отсутствуют
556	729838.17	1284623.36	данные отсутствуют	данные отсутствуют
557	729838.61	1284621.03	данные отсутствуют	данные отсутствуют
558	729840.96	1284621.47	данные отсутствуют	данные отсутствуют
559	729841.34	1284619.51	данные отсутствуют	данные отсутствуют
Государственный регистратор			ФГИС ЕГРН	
полное наименование должности			подпись	
			инициалы, фамилия	

М.П.

Земельный участок				
(вид объекта недвижимости)				
Лист № __ Раздела <u>4.2</u>		Всего листов раздела <u>4.2</u> : __		Всего разделов: __
30.09.2021 № 99/2021/420817999				
Кадастровый номер:			02:22:000000:4067	
Номер точки	Координаты, м		Описание закрепления на местности	Средняя квадратическая погрешность определения координат характерных точек границы части земельного участка, м
	X	Y		
1	2	3	4	5
560	729840.2	1284615.13	данные отсутствуют	данные отсутствуют
561	729839.5	1284617.05	данные отсутствуют	данные отсутствуют
562	729841.28	1284617.7	данные отсутствуют	данные отсутствуют
563	729841.99	1284615.79	данные отсутствуют	данные отсутствуют
564	729837.62	1284613.55	данные отсутствуют	данные отсутствуют
565	729836.75	1284615.68	данные отсутствуют	данные отсутствуют
566	729838.53	1284616.41	данные отсутствуют	данные отсутствуют
567	729839.4	1284614.28	данные отсутствуют	данные отсутствуют
568	729833.76	1284611.88	данные отсутствуют	данные отсутствуют
569	729832.94	1284613.92	данные отсутствуют	данные отсутствуют
570	729834.8	1284614.67	данные отсутствуют	данные отсутствуют
571	729835.62	1284612.63	данные отсутствуют	данные отсутствуют
572	729549.25	1289936.15	данные отсутствуют	данные отсутствуют
573	729539.29	1289980.47	данные отсутствуют	данные отсутствуют
574	729533.42	1289986.17	данные отсутствуют	данные отсутствуют
575	729545.75	1289933.52	данные отсутствуют	данные отсутствуют
576	728907.3	1290561.22	данные отсутствуют	данные отсутствуют
Государственный регистратор			ФГИС ЕГРН	
полное наименование должности			подпись	
			инициалы, фамилия	

М.П.

Раздел 4.2

Выписка из Единого государственного реестра недвижимости об объекте недвижимости
Сведения о частях земельного участка

Земельный участок				
(вид объекта недвижимости)				
Лист № __ Раздела <u>4.2</u>		Всего листов раздела <u>4.2</u> : __		Всего разделов: __
30.09.2021 № 99/2021/420817999				
Кадастровый номер:			02:22:000000:4067	
Номер точки	Координаты, м		Описание закрепления на местности	Средняя квадратическая погрешность определения координат характерных точек границы части земельного участка, м
	X	Y		
1	2	3	4	5
577	728908.08	1290563.64	данные отсутствуют	данные отсутствуют
578	728883.95	1290560.27	данные отсутствуют	данные отсутствуют
579	728670.21	1284597.56	данные отсутствуют	данные отсутствуют
580	728905.62	1284666.4	данные отсутствуют	данные отсутствуют
581	728947.24	1284674.34	данные отсутствуют	данные отсутствуют
582	728871.98	1284664.44	данные отсутствуют	данные отсутствуют
582	728871.98	1284664.44	данные отсутствуют	данные отсутствуют
583	728733.15	1284622.81	данные отсутствуют	данные отсутствуют
583	728733.15	1284622.81	данные отсутствуют	данные отсутствуют
584	728670.73	1284604.49	данные отсутствуют	данные отсутствуют
584	728670.73	1284604.49	данные отсутствуют	данные отсутствуют
585	728769.42	1290380.43	данные отсутствуют	данные отсутствуют
585	728769.42	1290380.43	данные отсутствуют	данные отсутствуют
586	728798.87	1290399.62	данные отсутствуют	данные отсутствуют
587	728799.73	1290472.34	данные отсутствуют	данные отсутствуют
588	728802.44	1290548.9	данные отсутствуют	данные отсутствуют
589	728782.31	1290546.1	данные отсутствуют	данные отсутствуют
Государственный регистратор			ФГИС ЕГРН	
полное наименование должности			подпись	
			инициалы, фамилия	

М.П.

Выписка из Единого государственного реестра недвижимости об объекте недвижимости
Сведения о частях земельного участка

Земельный участок				
(вид объекта недвижимости)				
Лист № _____ Раздела 4.2		Всего листов раздела 4.2 : _____		Всего разделов: _____
30.09.2021 № 99/2021/420817999				
Кадастровый номер:			02:22:000000:4067	
Номер точки	Координаты, м		Описание закрепления на местности	Средняя квадратическая погрешность определения координат характерных точек границы части земельного участка, м
	X	Y		
1	2	3	4	5
590	728779.74	1290472.9	данные отсутствуют	данные отсутствуют
591	728777.37	1290389.19	данные отсутствуют	данные отсутствуют
592	728593.43	1290476.8	данные отсутствуют	данные отсутствуют
593	728570.15	1290465.75	данные отсутствуют	данные отсутствуют
594	728769.47	1290370.88	данные отсутствуют	данные отсутствуют
595	728847.13	1286282.79	данные отсутствуют	данные отсутствуют
596	729066.82	1286895.71	данные отсутствуют	данные отсутствуют
597	728898.78	1289009.75	данные отсутствуют	данные отсутствуют
598	728859.97	1289097.87	данные отсутствуют	данные отсутствуют
599	728877.75	1289056.09	данные отсутствуют	данные отсутствуют
600	733622.69	1288698.56	данные отсутствуют	данные отсутствуют
601	734075.64	1288938.17	данные отсутствуют	данные отсутствуют
602	734683.78	1289266.15	данные отсутствуют	данные отсутствуют
603	734673.09	1289312.64	данные отсутствуют	данные отсутствуют
604	734540.38	1289241.07	данные отсутствуют	данные отсутствуют
605	734538.14	1289239.86	данные отсутствуют	данные отсутствуют
606	734329.84	1289127.52	данные отсутствуют	данные отсутствуют
Государственный регистратор			ФГИС ЕГРН	
полное наименование должности			подпись	
			инициалы, фамилия	

М.П.

Выписка из Единого государственного реестра недвижимости об объекте недвижимости
Сведения о частях земельного участка

Земельный участок				
(вид объекта недвижимости)				
Лист № _____ Раздела 4.2		Всего листов раздела 4.2 : _____		Всего разделов: _____
30.09.2021 № 99/2021/420817999				
Кадастровый номер:			02:22:000000:4067	
Номер точки	Координаты, м		Описание закрепления на местности	Средняя квадратическая погрешность определения координат характерных точек границы части земельного участка, м
	X	Y		
1	2	3	4	5
607	734328.38	1289126.73	данные отсутствуют	данные отсутствуют
608	734054.07	1288978.79	данные отсутствуют	данные отсутствуют
609	733902.35	1288898.53	данные отсутствуют	данные отсутствуют
610	733902.02	1288898.36	данные отсутствуют	данные отсутствуют
611	733694.31	1288788.49	данные отсутствуют	данные отсутствуют
612	733692.07	1288787.3	данные отсутствуют	данные отсутствуют
613	733601.1	1288739.18	данные отсутствуют	данные отсутствуют
614	733584.71	1288730.45	данные отсутствуют	данные отсутствуют
615	733577.75	1288726.74	данные отсутствуют	данные отсутствуют
616	733477.89	1288673.57	данные отсутствуют	данные отсутствуют
617	733476.01	1288672.57	данные отсутствуют	данные отсутствуют
618	733270.29	1288563.02	данные отсутствуют	данные отсутствуют
619	733268.65	1288562.15	данные отсутствуют	данные отсутствуют
620	733187.76	1288519.08	данные отсутствуют	данные отсутствуют
621	733229.34	1288489.1	данные отсутствуют	данные отсутствуют
622	734065.22	1288960.42	данные отсутствуют	данные отсутствуют
623	730717.92	1287147.47	данные отсутствуют	данные отсутствуют
Государственный регистратор			ФГИС ЕГРН	
полное наименование должности			подпись	
			инициалы, фамилия	

М.П.

Земельный участок				
(вид объекта недвижимости)				
Лист № ___ Раздела 4.2		Всего листов раздела 4.2 : ___		Всего разделов: ___
30.09.2021 № 99/2021/420817999				
Кадастровый номер:			02:22:000000:4067	
Номер точки	Координаты, м		Описание закрепления на местности	Средняя квадратическая погрешность определения координат характерных точек границы части земельного участка, м
	X	Y		
1	2	3	4	5
624	730912.74	1287252.53	данные отсутствуют	данные отсутствуют
625	731101.95	1287353.53	данные отсутствуют	данные отсутствуют
626	731261.09	1287436.19	данные отсутствуют	данные отсутствуют
627	731311.12	1287463.25	данные отсутствуют	данные отсутствуют
628	731308.1	1287513.91	данные отсутствуют	данные отсутствуют
629	731239.71	1287476.92	данные отсутствуют	данные отсутствуют
630	731185.02	1287448.51	данные отсутствуют	данные отсутствуют
631	731182.78	1287447.35	данные отсутствуют	данные отсутствуют
632	731080.63	1287394.29	данные отсутствуют	данные отсутствуют
633	730891.04	1287293.09	данные отсутствуют	данные отсутствуют
634	730742.55	1287213.01	данные отсутствуют	данные отсутствуют
635	730741.27	1287212.32	данные отсутствуют	данные отсутствуют
636	730696.23	1287188.03	данные отсутствуют	данные отсутствуют
637	730519.64	1287093.49	данные отсутствуют	данные отсутствуют
638	730518.89	1287093.09	данные отсутствуют	данные отсутствуют
639	730325.88	1286989.76	данные отсутствуют	данные отсутствуют
640	730335.37	1286951.81	данные отсутствуют	данные отсутствуют
Государственный регистратор			ФГИС ЕГРН	
полное наименование должности			подпись	
			инициалы, фамилия	

М.П.

Раздел 4.2

Выписка из Единого государственного реестра недвижимости об объекте недвижимости
Сведения о частях земельного участка

Земельный участок				
(вид объекта недвижимости)				
Лист № ___ Раздела 4.2		Всего листов раздела 4.2 : ___		Всего разделов: ___
30.09.2021 № 99/2021/420817999				
Кадастровый номер:			02:22:000000:4067	
Номер точки	Координаты, м		Описание закрепления на местности	Средняя квадратическая погрешность определения координат характерных точек границы части земельного участка, м
	X	Y		
1	2	3	4	5
641	730338.56	1286944.37	данные отсутствуют	данные отсутствуют
642	731251.8	1287457.19	данные отсутствуют	данные отсутствуют
643	731093.24	1287372.43	данные отсутствуют	данные отсутствуют
644	730903.55	1287271.25	данные отсутствуют	данные отсутствуют
645	730709.16	1287167.08	данные отсутствуют	данные отсутствуют
646	730487.87	1287048.99	данные отсутствуют	данные отсутствуют
647	728873.81	1286161.81	данные отсутствуют	данные отсутствуют
648	729490.06	1286491.6	данные отсутствуют	данные отсутствуют
649	729718.02	1286612.97	данные отсутствуют	данные отсутствуют
650	729718.44	1286617.32	данные отсутствуют	данные отсутствуют
651	729719.03	1286623.73	данные отсутствуют	данные отсутствуют
652	729719.48	1286628.01	данные отсутствуют	данные отсутствуют
653	729670.04	1286639.53	данные отсутствуют	данные отсутствуют
654	729468.42	1286532.19	данные отсутствуют	данные отсутствуют
655	728901.99	1286229.06	данные отсутствуют	данные отсутствуют
656	729480.63	1286510.83	данные отсутствуют	данные отсутствуют
657	728757.71	1286097.85	данные отсутствуют	данные отсутствуют
Государственный регистратор			ФГИС ЕГРН	
полное наименование должности			подпись	
			инициалы, фамилия	

М.П.

Земельный участок				
(вид объекта недвижимости)				
Лист № _____ Раздела 4.2		Всего листов раздела 4.2 : _____		Всего разделов: _____
30.09.2021 № 99/2021/420817999				
Кадастровый номер:			02:22:000000:4067	
Номер точки	Координаты, м		Описание закрепления на местности	Средняя квадратическая погрешность определения координат характерных точек границы части земельного участка, м
	X	Y		
1	2	3	4	5
658	728790.86	1286116.14	данные отсутствуют	данные отсутствуют
659	728809.27	1286178.84	данные отсутствуют	данные отсутствуют
660	728736.04	1286138.43	данные отсутствуют	данные отсутствуют
661	728652.53	1286094.31	данные отсутствуют	данные отсутствуют
662	728650.75	1286093.37	данные отсутствуют	данные отсутствуют
663	728642.29	1286088.9	данные отсутствуют	данные отсутствуют
664	728715.17	1286075.37	данные отсутствуют	данные отсутствуют
665	728743.74	1286115.45	данные отсутствуют	данные отсутствуют
666	728745.98	1286115.45	данные отсутствуют	данные отсутствуют
667	728988.64	1290516.13	данные отсутствуют	данные отсутствуют
667	728988.64	1290516.13	данные отсутствуют	данные отсутствуют
668	728967.29	1290502.22	данные отсутствуют	данные отсутствуют
669	729022.41	1290449.23	данные отсутствуют	данные отсутствуют
670	729215.65	1290262.62	данные отсутствуют	данные отсутствуют
671	729444.66	1290058.27	данные отсутствуют	данные отсутствуют
672	729483.47	1290034.76	данные отсутствуют	данные отсутствуют
673	728984.21	1290520.46	данные отсутствуют	данные отсутствуют
Государственный регистратор			ФГИС ЕГРН	
полное наименование должности			подпись	
			инициалы, фамилия	

М.П.

Земельный участок				
(вид объекта недвижимости)				
Лист № _____ Раздела 4.2		Всего листов раздела 4.2 : _____		Всего разделов: _____
30.09.2021 № 99/2021/420817999				
Кадастровый номер:			02:22:000000:4067	
Номер точки	Координаты, м		Описание закрепления на местности	Средняя квадратическая погрешность определения координат характерных точек границы части земельного участка, м
	X	Y		
1	2	3	4	5
673	728984.21	1290520.46	данные отсутствуют	данные отсутствуют
674	728986.73	1290522.1	данные отсутствуют	данные отсутствуют
674	728986.73	1290522.1	данные отсутствуют	данные отсутствуют
675	728957.67	1290546.19	данные отсутствуют	данные отсутствуют
675	728957.67	1290546.19	данные отсутствуют	данные отсутствуют
676	728932.51	1290567.06	данные отсутствуют	данные отсутствуют
676	728932.51	1290567.06	данные отсутствуют	данные отсутствуют
677	728903.98	1290563.07	данные отсутствуют	данные отсутствуют
678	728962.82	1290506.51	данные отсутствуют	данные отсутствуют
679	727019.86	1289020.01	данные отсутствуют	данные отсутствуют
680	727019.86	1289024.01	данные отсутствуют	данные отсутствуют
681	727015.86	1289024.01	данные отсутствуют	данные отсутствуют
682	727015.86	1289020.01	данные отсутствуют	данные отсутствуют
683	730039.01	1289379.89	данные отсутствуют	данные отсутствуют
684	730125.33	1289410.35	данные отсутствуют	данные отсутствуют
685	730096.19	1289438.7	данные отсутствуют	данные отсутствуют
686	730093.61	1289437.67	данные отсутствуют	данные отсутствуют
Государственный регистратор			ФГИС ЕГРН	
полное наименование должности			подпись	
			инициалы, фамилия	

М.П.

Земельный участок				
(вид объекта недвижимости)				
Лист № _____ Раздела 4.2		Всего листов раздела 4.2 : _____		Всего разделов: _____
30.09.2021 № 99/2021/420817999				
Кадастровый номер:				02:22:000000:4067
Номер точки	Координаты, м		Описание закрепления на местности	Средняя квадратическая погрешность определения координат характерных точек границы части земельного участка, м
	X	Y		
1	2	3	4	5
687	730077.53	1289432.15	данные отсутствуют	данные отсутствуют
688	730072.81	1289425.58	данные отсутствуют	данные отсутствуют
689	730073.28	1289425.18	данные отсутствуют	данные отсутствуют
690	730073.44	1289424.99	данные отсутствуют	данные отсутствуют
691	730073.59	1289424.78	данные отсутствуют	данные отсутствуют
692	730073.72	1289424.58	данные отсутствуют	данные отсутствуют
693	730073.83	1289424.35	данные отсутствуют	данные отсутствуют
694	730073.92	1289424.13	данные отсутствуют	данные отсутствуют
695	730074	1289423.89	данные отсутствуют	данные отсутствуют
696	730074.05	1289423.65	данные отсутствуют	данные отсутствуют
697	730074.08	1289423.41	данные отсутствуют	данные отсутствуют
698	730074.1	1289423.15	данные отсутствуют	данные отсутствуют
699	730074.09	1289422.91	данные отсутствуют	данные отсутствуют
700	730074.06	1289422.66	данные отсутствуют	данные отсутствуют
701	730074.02	1289422.42	данные отсутствуют	данные отсутствуют
702	730073.95	1289422.18	данные отсутствуют	данные отсутствуют
703	730073.86	1289421.95	данные отсутствуют	данные отсутствуют
Государственный регистратор				ФГИС ЕГРН
полное наименование должности			подпись	инициалы, фамилия

М.П.

Земельный участок				
(вид объекта недвижимости)				
Лист № _____ Раздела 4.2		Всего листов раздела 4.2 : _____		Всего разделов: _____
30.09.2021 № 99/2021/420817999				
Кадастровый номер:				02:22:000000:4067
Номер точки	Координаты, м		Описание закрепления на местности	Средняя квадратическая погрешность определения координат характерных точек границы части земельного участка, м
	X	Y		
1	2	3	4	5
704	730068.28	1289408.74	данные отсутствуют	данные отсутствуют
705	730068.19	1289408.54	данные отсутствуют	данные отсутствуют
706	730068.07	1289408.34	данные отсутствуют	данные отсутствуют
707	730067.93	1289408.11	данные отсутствуют	данные отсутствуют
708	730067.78	1289407.94	данные отсутствуют	данные отсутствуют
709	730067.61	1289407.74	данные отсутствуют	данные отсутствуют
710	728907.88	1288989.77	данные отсутствуют	данные отсутствуют
711	729301.48	1289145.98	данные отсутствуют	данные отсутствуют
712	729916.26	1289372.74	данные отсутствуют	данные отсутствуют
713	729972.36	1289356.37	данные отсутствуют	данные отсутствуют
714	730030.18	1289376.78	данные отсутствуют	данные отсутствуют
715	730030.05	1289377.2	данные отсутствуют	данные отсутствуют
716	730030.02	1289377.31	данные отсутствуют	данные отсутствуют
717	730029.96	1289377.55	данные отсутствуют	данные отсутствуют
718	730029.92	1289377.79	данные отсутствуют	данные отсутствуют
719	730029.9	1289378.03	данные отсутствуют	данные отсутствуют
720	730029.91	1289378.29	данные отсутствуют	данные отсутствуют
Государственный регистратор				ФГИС ЕГРН
полное наименование должности			подпись	инициалы, фамилия

М.П.

Выписка из Единого государственного реестра недвижимости об объекте недвижимости
Сведения о частях земельного участка

Земельный участок				
(вид объекта недвижимости)				
Лист № __ Раздела <u>4.2</u>		Всего листов раздела <u>4.2</u> : __		Всего разделов: __
30.09.2021 № 99/2021/420817999				
Кадастровый номер:			02:22:000000:4067	
Номер точки	Координаты, м		Описание закрепления на местности	Средняя квадратическая погрешность определения координат характерных точек границы части земельного участка, м
	X	Y		
1	2	3	4	5
721	730029.93	1289378.54	данные отсутствуют	данные отсутствуют
722	730029.97	1289378.78	данные отсутствуют	данные отсутствуют
723	730030.04	1289379.02	данные отсутствуют	данные отсутствуют
724	730030.12	1289379.25	данные отсутствуют	данные отсутствуют
725	730030.22	1289379.47	данные отсутствуют	данные отсутствуют
726	730030.34	1289379.7	данные отсутствуют	данные отсутствуют
727	730030.48	1289379.9	данные отсутствуют	данные отсутствуют
728	730030.64	1289380.1	данные отсутствуют	данные отсутствуют
729	730030.81	1289380.27	данные отсутствуют	данные отсутствуют
730	730062.99	1289411.62	данные отсутствуют	данные отсутствуют
731	730068.12	1289419.98	данные отсутствуют	данные отсутствуют
732	730050.69	1289400.3	данные отсутствуют	данные отсутствуют
733	730041.07	1289399.87	данные отсутствуют	данные отсутствуют
734	730021.15	1289412.79	данные отсутствуют	данные отсутствуют
735	729981.13	1289399.05	данные отсутствуют	данные отсутствуют
736	729964.97	1289393.28	данные отсутствуют	данные отсутствуют
737	729756.51	1289318.42	данные отсутствуют	данные отсутствуют
Государственный регистратор			ФГИС ЕГРН	
полное наименование должности			подпись	
			инициалы, фамилия	

М.П.

Раздел 4.2

Выписка из Единого государственного реестра недвижимости об объекте недвижимости
Сведения о частях земельного участка

Земельный участок				
(вид объекта недвижимости)				
Лист № __ Раздела <u>4.2</u>		Всего листов раздела <u>4.2</u> : __		Всего разделов: __
30.09.2021 № 99/2021/420817999				
Кадастровый номер:			02:22:000000:4067	
Номер точки	Координаты, м		Описание закрепления на местности	Средняя квадратическая погрешность определения координат характерных точек границы части земельного участка, м
	X	Y		
1	2	3	4	5
738	729419.62	1289193.5	данные отсутствуют	данные отсутствуют
739	729092.18	1289072.42	данные отсутствуют	данные отсутствуют
740	728902.41	1289001.78	данные отсутствуют	данные отсутствуют
741	728065.86	1288560.62	данные отсутствуют	данные отсутствуют
742	728070.95	1288562.48	данные отсутствуют	данные отсутствуют
743	728214.49	1288614.93	данные отсутствуют	данные отсутствуют
744	728583.64	1288751.37	данные отсутствуют	данные отсутствуют
745	728620.64	1288799.32	данные отсутствуют	данные отсутствуют
746	728057.2	1288595.67	данные отсутствуют	данные отсутствуют
747	728057.3	1288595.21	данные отсутствуют	данные отсутствуют
748	727613.74	1288509.18	данные отсутствуют	данные отсутствуют
749	728034.53	1288662.11	данные отсутствуют	данные отсутствуют
750	728797.61	1288943.82	данные отсутствуют	данные отсутствуют
751	728798.78	1288962.84	данные отсутствуют	данные отсутствуют
752	728769.67	1288952.4	данные отсутствуют	данные отсутствуют
753	728607.88	1288891.31	данные отсутствуют	данные отсутствуют
754	728175.27	1288730.98	данные отсутствуют	данные отсутствуют
Государственный регистратор			ФГИС ЕГРН	
полное наименование должности			подпись	
			инициалы, фамилия	

М.П.

Земельный участок				
(вид объекта недвижимости)				
Лист № _____ Раздела 4.2		Всего листов раздела 4.2 : _____		Всего разделов: _____
30.09.2021 № 99/2021/420817999				
Кадастровый номер:			02:22:000000:4067	
Номер точки	Координаты, м		Описание закрепления на местности	Средняя квадратическая погрешность определения координат характерных точек границы части земельного участка, м
	X	Y		
1	2	3	4	5
755	728095.27	1288702.64	данные отсутствуют	данные отсутствуют
756	727754.07	1288576.27	данные отсутствуют	данные отсутствуют
757	727648.29	1288538.67	данные отсутствуют	данные отсутствуют
758	727601.45	1288521.64	данные отсутствуют	данные отсутствуют
759	725937.75	1287900.08	данные отсутствуют	данные отсутствуют
760	727246.39	1288375.68	данные отсутствуют	данные отсутствуют
761	727237.3	1288388.39	данные отсутствуют	данные отсутствуют
762	727010.75	1288305.22	данные отсутствуют	данные отсутствуют
763	727001.5	1288301.75	данные отсутствуют	данные отсутствуют
764	726711.86	1288194.72	данные отсутствуют	данные отсутствуют
765	726082.83	1287962.83	данные отсутствуют	данные отсутствуют
766	725950.92	1287918.01	данные отсутствуют	данные отсутствуют
767	725946.75	1287916.57	данные отсутствуют	данные отсутствуют
768	728967.05	1290502.06	данные отсутствуют	данные отсутствуют
769	729022.42	1290448.03	данные отсутствуют	данные отсутствуют
770	729064.03	1290408.01	данные отсутствуют	данные отсутствуют
771	729113.94	1290359.67	данные отсутствуют	данные отсутствуют
Государственный регистратор			ФГИС ЕГРН	
полное наименование должности			подпись	
			инициалы, фамилия	

М.П.

Раздел 4.2

Выписка из Единого государственного реестра недвижимости об объекте недвижимости
Сведения о частях земельного участка

Земельный участок				
(вид объекта недвижимости)				
Лист № _____ Раздела 4.2		Всего листов раздела 4.2 : _____		Всего разделов: _____
30.09.2021 № 99/2021/420817999				
Кадастровый номер:			02:22:000000:4067	
Номер точки	Координаты, м		Описание закрепления на местности	Средняя квадратическая погрешность определения координат характерных точек границы части земельного участка, м
	X	Y		
1	2	3	4	5
772	729164.63	1290310.68	данные отсутствуют	данные отсутствуют
773	729215.66	1290261.42	данные отсутствуют	данные отсутствуют
774	729261.87	1290217.44	данные отсутствуют	данные отсутствуют
775	729319.17	1290162.69	данные отсутствуют	данные отсутствуют
776	729371.28	1290114.18	данные отсутствуют	данные отсутствуют
777	729444.68	1290057.09	данные отсутствуют	данные отсутствуют
778	729483.09	1290031.76	данные отсутствуют	данные отсутствуют
779	729491.43	1290027.02	данные отсутствуют	данные отсутствуют
780	728905.47	1290563.28	данные отсутствуют	данные отсутствуют
781	728949.85	1290518.84	данные отсутствуют	данные отсутствуют
782	728962.62	1290506.38	данные отсутствуют	данные отсутствуют
783	731114.63	1284373.28	данные отсутствуют	данные отсутствуют
784	731148.9	1284333.58	данные отсутствуют	данные отсутствуют
785	731075.02	1284419.16	данные отсутствуют	данные отсутствуют
786	731070.09	1284425.94	данные отсутствуют	данные отсутствуют
787	731071.69	1284423.02	данные отсутствуют	данные отсутствуют
788	735100.21	1287522.36	данные отсутствуют	данные отсутствуют
Государственный регистратор			ФГИС ЕГРН	
полное наименование должности			подпись	
			инициалы, фамилия	

М.П.

Выписка из Единого государственного реестра недвижимости об объекте недвижимости
Сведения о частях земельного участка

Земельный участок				
(вид объекта недвижимости)				
Лист № __ Раздела 4.2		Всего листов раздела 4.2 : __		Всего разделов: __
30.09.2021 № 99/2021/420817999				
Кадастровый номер:			02:22:000000:4067	
Номер точки	Координаты, м		Описание закрепления на местности	Средняя квадратическая погрешность определения координат характерных точек границы части земельного участка, м
	X	Y		
1	2	3	4	5
789	735104.97	1287543.33	данные отсутствуют	данные отсутствуют
790	734934.37	1288261.18	данные отсутствуют	данные отсутствуют
790	734934.37	1288261.18	данные отсутствуют	данные отсутствуют
791	734928.24	1288284.92	данные отсутствуют	данные отсутствуют
791	734928.24	1288284.92	данные отсутствуют	данные отсутствуют
792	734924.06	1288285.12	данные отсутствуют	данные отсутствуют
792	734924.06	1288285.12	данные отсутствуют	данные отсутствуют
793	734899.35	1288282.06	данные отсутствуют	данные отсутствуют
794	734905.87	1288253.71	данные отсутствуют	данные отсутствуют
795	734921.1	1288182.22	данные отсутствуют	данные отсутствуют
796	734921.3	1288181.32	данные отсутствуют	данные отсутствуют
797	734939.81	1288101.65	данные отсутствуют	данные отсутствуют
798	734960.46	1288008.91	данные отсутствуют	данные отсутствуют
799	734960.67	1288008	данные отсутствуют	данные отсутствуют
800	734989.92	1287887.38	данные отсутствуют	данные отсутствуют
801	735021.64	1287746.23	данные отсутствуют	данные отсутствуют
802	735021.72	1287745.86	данные отсутствуют	данные отсутствуют
Государственный регистратор			ФГИС ЕГРН	
полное наименование должности			подпись	
			инициалы, фамилия	

М.П.

Раздел 4.2

Выписка из Единого государственного реестра недвижимости об объекте недвижимости
Сведения о частях земельного участка

Земельный участок				
(вид объекта недвижимости)				
Лист № __ Раздела 4.2		Всего листов раздела 4.2 : __		Всего разделов: __
30.09.2021 № 99/2021/420817999				
Кадастровый номер:			02:22:000000:4067	
Номер точки	Координаты, м		Описание закрепления на местности	Средняя квадратическая погрешность определения координат характерных точек границы части земельного участка, м
	X	Y		
1	2	3	4	5
803	735056.74	1287595.42	данные отсутствуют	данные отсутствуют
804	735074.33	1287520.58	данные отсутствуют	данные отсутствуют
805	735074.91	1287517.98	данные отсутствуют	данные отсутствуют
806	734916.1	1288331.96	данные отсутствуют	данные отсутствуют
806	734916.1	1288331.96	данные отсутствуют	данные отсутствуют
807	734755.82	1288952.84	данные отсутствуют	данные отсутствуют
808	734599.81	1289631.36	данные отсутствуют	данные отсутствуют
809	734478.21	1290259.66	данные отсутствуют	данные отсутствуют
810	734475.87	1290272.32	данные отсутствуют	данные отсутствуют
811	734472.51	1290283.7	данные отсутствуют	данные отсутствуют
812	734398.15	1290458.12	данные отсутствуют	данные отсутствуют
813	734408.82	1290414.12	данные отсутствуют	данные отсутствуют
814	734429.67	1290316.49	данные отсутствуют	данные отсутствуют
815	734429.99	1290315.1	данные отсутствуют	данные отсутствуют
816	734462.59	1290181.25	данные отсутствуют	данные отсутствуют
817	734486.88	1290072.78	данные отсутствуют	данные отсутствуют
818	734486.97	1290072.35	данные отсутствуют	данные отсутствуют
Государственный регистратор			ФГИС ЕГРН	
полное наименование должности			подпись	
			инициалы, фамилия	

М.П.

Земельный участок				
(вид объекта недвижимости)				
Лист № _____ Раздела 4.2		Всего листов раздела 4.2 : _____		Всего разделов: _____
30.09.2021 № 99/2021/420817999				
Кадастровый номер:			02:22:000000:4067	
Номер точки	Координаты, м		Описание закрепления на местности	Средняя квадратическая погрешность определения координат характерных точек границы части земельного участка, м
	X	Y		
1	2	3	4	5
819	734518.52	1289937	данные отсутствуют	данные отсутствуют
820	734547.22	1289806.73	данные отсутствуют	данные отсутствуют
821	734553.72	1289784.68	данные отсутствуют	данные отсутствуют
822	734593.76	1289603.79	данные отсутствуют	данные отсутствуют
823	734618.11	1289493.93	данные отсутствуют	данные отсутствуют
824	734618.3	1289493.13	данные отсутствуют	данные отсутствуют
825	734647.92	1289369.22	данные отсутствуют	данные отсутствуют
826	734674.45	1289258.47	данные отсутствуют	данные отсутствуют
827	734711.84	1289090.39	данные отсутствуют	данные отсутствуют
828	734711.98	1289089.8	данные отсутствуют	данные отсутствуют
829	734739.89	1288971.17	данные отсутствуют	данные отсутствуют
830	734777.24	1288801.43	данные отсутствуют	данные отсутствуют
831	734777.43	1288800.6	данные отсутствуют	данные отсутствуют
832	734804.5	1288686.83	данные отсутствуют	данные отсутствуют
833	734840.1	1288535.95	данные отсутствуют	данные отсутствуют
834	734840.15	1288535.72	данные отсутствуют	данные отсутствуют
835	734863.43	1288439.06	данные отсутствуют	данные отсутствуют
Государственный регистратор			ФГИС ЕГРН	
полное наименование должности			подпись	
			инициалы, фамилия	

М.П.

Земельный участок				
(вид объекта недвижимости)				
Лист № _____ Раздела 4.2		Всего листов раздела 4.2 : _____		Всего разделов: _____
30.09.2021 № 99/2021/420817999				
Кадастровый номер:			02:22:000000:4067	
Номер точки	Координаты, м		Описание закрепления на местности	Средняя квадратическая погрешность определения координат характерных точек границы части земельного участка, м
	X	Y		
1	2	3	4	5
836	734887.46	1288336.34	данные отсутствуют	данные отсутствуют
837	734889.19	1288327.85	данные отсутствуют	данные отсутствуют
838	734412.34	1288172.63	данные отсутствуют	данные отсутствуют
839	734450.06	1288177.27	данные отсутствуют	данные отсутствуют
840	734495.68	1288182.49	данные отсутствуют	данные отсутствуют
841	734496.88	1288182.65	данные отсутствуют	данные отсутствуют
842	734563.88	1288191.97	данные отсутствуют	данные отсутствуют
843	734611.67	1288197.4	данные отсутствуют	данные отсутствуют
844	734623.9	1288198.74	данные отсутствуют	данные отсутствуют
845	734625	1288198.87	данные отсутствуют	данные отсутствуют
846	734697.54	1288208.45	данные отсутствуют	данные отсутствуют
847	734747.92	1288213.75	данные отсутствуют	данные отсутствуют
848	734748.92	1288213.87	данные отсутствуют	данные отсутствуют
849	734797.85	1288220.02	данные отсутствуют	данные отсутствуют
850	734873.2	1288228.45	данные отсутствуют	данные отсутствуют
851	734873.78	1288228.52	данные отсутствуют	данные отсутствуют
852	734928.64	1288235.3	данные отсутствуют	данные отсутствуют
Государственный регистратор			ФГИС ЕГРН	
полное наименование должности			подпись	
			инициалы, фамилия	

М.П.

Выписка из Единого государственного реестра недвижимости об объекте недвижимости
Сведения о частях земельного участка

Земельный участок				
(вид объекта недвижимости)				
Лист № _____ Раздела 4.2		Всего листов раздела 4.2 : _____		Всего разделов: _____
30.09.2021 № 99/2021/420817999				
Кадастровый номер:			02:22:000000:4067	
Номер точки	Координаты, м		Описание закрепления на местности	Средняя квадратическая погрешность определения координат характерных точек границы части земельного участка, м
	X	Y		
1	2	3	4	5
853	734940.35	1288236.01	данные отсутствуют	данные отсутствуют
854	734867.64	1288278.14	данные отсутствуют	данные отсутствуют
855	734791.95	1288269.67	данные отсутствуют	данные отсутствуют
856	734742.69	1288263.48	данные отсутствуют	данные отсутствуют
857	734691.65	1288258.11	данные отсутствуют	данные отсутствуют
858	734618.45	1288248.44	данные отсутствуют	данные отсутствуют
859	734606.13	1288247.09	данные отсутствуют	данные отсутствуют
860	734557.61	1288241.58	данные отсутствуют	данные отсутствуют
861	734489.99	1288232.17	данные отсутствуют	данные отсутствуют
862	734432.33	1288225.47	данные отсутствуют	данные отсутствуют
863	734432.03	1288225.43	данные отсутствуют	данные отсутствуют
864	734409.54	1288172.25	данные отсутствуют	данные отсутствуют
865	734910.5	1288353.66	данные отсутствуют	данные отсутствуют
866	734903.81	1288352.72	данные отсутствуют	данные отсутствуют
867	734903.31	1288352.65	данные отсутствуют	данные отсутствуют
868	734844.87	1288343.83	данные отсутствуют	данные отсутствуют
869	734728.06	1288331.7	данные отсутствуют	данные отсутствуют
Государственный регистратор			ФГИС ЕГРН	
полное наименование должности			подпись	
			инициалы, фамилия	

М.П.

Раздел 4.2

Выписка из Единого государственного реестра недвижимости об объекте недвижимости
Сведения о частях земельного участка

Земельный участок				
(вид объекта недвижимости)				
Лист № _____ Раздела 4.2		Всего листов раздела 4.2 : _____		Всего разделов: _____
30.09.2021 № 99/2021/420817999				
Кадастровый номер:			02:22:000000:4067	
Номер точки	Координаты, м		Описание закрепления на местности	Средняя квадратическая погрешность определения координат характерных точек границы части земельного участка, м
	X	Y		
1	2	3	4	5
870	734726.53	1288331.52	данные отсутствуют	данные отсутствуют
871	734636.11	1288319.32	данные отсутствуют	данные отсутствуют
872	734635.51	1288319.24	данные отсутствуют	данные отсутствуют
873	734607.15	1288315.07	данные отсутствуют	данные отсутствуют
874	734562.08	1288310.07	данные отсутствуют	данные отсутствуют
875	734561.65	1288310.02	данные отсутствуют	данные отсутствуют
876	734518.87	1288304.9	данные отсутствуют	данные отсутствуют
877	734517.83	1288304.76	данные отсутствуют	данные отсутствуют
878	734471.25	1288298.19	данные отсутствуют	данные отсутствуют
879	734438.98	1288293.75	данные отсутствуют	данные отсутствуют
880	734387.86	1288288.47	данные отсутствуют	данные отсутствуют
881	734429.83	1288257.75	данные отсутствуют	данные отсутствуют
882	731110.13	1287566.87	данные отсутствуют	данные отсутствуют
883	730779.94	1287575.51	данные отсутствуют	данные отсутствуют
884	730563.6	1287573.88	данные отсутствуют	данные отсутствуют
885	730563.68	1287572.69	данные отсутствуют	данные отсутствуют
886	730563.68	1287572.66	данные отсутствуют	данные отсутствуют
Государственный регистратор			ФГИС ЕГРН	
полное наименование должности			подпись	
			инициалы, фамилия	

М.П.

Земельный участок				
(вид объекта недвижимости)				
Лист № _____ Раздела 4.2		Всего листов раздела 4.2 : _____		Всего разделов: _____
30.09.2021 № 99/2021/420817999				
Кадастровый номер:			02:22:000000:4067	
Номер точки	Координаты, м		Описание закрепления на местности	Средняя квадратическая погрешность определения координат характерных точек границы части земельного участка, м
	X	Y		
1	2	3	4	5
887	730562.15	1287568.09	данные отсутствуют	данные отсутствуют
888	730561.77	1287562.4	данные отсутствуют	данные отсутствуют
889	730561.77	1287557.07	данные отсутствуют	данные отсутствуют
890	730561.77	1287557.05	данные отсутствуют	данные отсутствуют
891	730561.01	1287552.87	данные отсутствуют	данные отсутствуют
892	730561.01	1287546.56	данные отсутствуют	данные отсутствуют
893	730587.54	1287546.67	данные отсутствуют	данные отсутствуют
894	730626.06	1287545.61	данные отсутствуют	данные отсутствуют
895	730626.42	1287545.6	данные отсутствуют	данные отсутствуют
896	730727.32	1287543.57	данные отсутствуют	данные отсутствуют
897	730728.08	1287543.56	данные отсутствуют	данные отсутствуют
898	730819.39	1287543.1	данные отсутствуют	данные отсутствуют
899	730819.64	1287543.1	данные отсутствуют	данные отсутствуют
900	730820	1287543.1	данные отсутствуют	данные отсутствуют
901	730905.98	1287543.72	данные отсутствуют	данные отсутствуют
902	731000.43	1287543.55	данные отсутствуют	данные отсутствуют
903	731149.01	1287542.42	данные отсутствуют	данные отсутствуют
Государственный регистратор			ФГИС ЕГРН	
полное наименование должности			подпись	
			инициалы, фамилия	

М.П.

Раздел 4.2

Выписка из Единого государственного реестра недвижимости об объекте недвижимости
Сведения о частях земельного участка

Земельный участок				
(вид объекта недвижимости)				
Лист № _____ Раздела 4.2		Всего листов раздела 4.2 : _____		Всего разделов: _____
30.09.2021 № 99/2021/420817999				
Кадастровый номер:			02:22:000000:4067	
Номер точки	Координаты, м		Описание закрепления на местности	Средняя квадратическая погрешность определения координат характерных точек границы части земельного участка, м
	X	Y		
1	2	3	4	5
904	731285.83	1287540.61	данные отсутствуют	данные отсутствуют
905	731309.38	1287539.37	данные отсутствуют	данные отсутствуют
906	731012.94	1284366.62	данные отсутствуют	данные отсутствуют
907	731030.34	1284374.6	данные отсутствуют	данные отсутствуют
908	731034.55	1284385.87	данные отсутствуют	данные отсутствуют
909	730886.38	1284482.16	данные отсутствуют	данные отсутствуют
910	730900.02	1284465.53	данные отсутствуют	данные отсутствуют
911	730942.64	1284422.87	данные отсутствуют	данные отсутствуют
912	730955.99	1284408.95	данные отсутствуют	данные отсутствуют
913	730956.02	1284401.41	данные отсутствуют	данные отсутствуют
914	730960.45	1284388.21	данные отсутствуют	данные отсутствуют
915	730971	1284377.88	данные отсутствуют	данные отсутствуют
916	730994.91	1284368.5	данные отсутствуют	данные отсутствуют
917	728432.47	1289970.97	данные отсутствуют	данные отсутствуют
918	728433.64	1289972.19	данные отсутствуют	данные отсутствуют
919	728432.25	1289971.82	данные отсутствуют	данные отсутствуют
920	728492.18	1289935.93	данные отсутствуют	данные отсутствуют
Государственный регистратор			ФГИС ЕГРН	
полное наименование должности			подпись	
			инициалы, фамилия	

М.П.

Земельный участок				
(вид объекта недвижимости)				
Лист № _____ Раздела 4.2		Всего листов раздела 4.2 : _____		Всего разделов: _____
30.09.2021 № 99/2021/420817999				
Кадастровый номер:			02:22:000000:4067	
Номер точки	Координаты, м		Описание закрепления на местности	Средняя квадратическая погрешность определения координат характерных точек границы части земельного участка, м
	X	Y		
1	2	3	4	5
921	728490.94	1289950.92	данные отсутствуют	данные отсутствуют
922	728466.15	1289929.06	данные отсутствуют	данные отсутствуют
923	728490.41	1289957.36	данные отсутствуют	данные отсутствуют
924	728487.65	1289990.84	данные отсутствуют	данные отсутствуют
925	728482.92	1290066.28	данные отсутствуют	данные отсутствуют
926	728476.86	1290159.57	данные отсутствуют	данные отсутствуют
927	728470.33	1290243.48	данные отсутствуют	данные отсутствуют
928	728465.99	1290285.99	данные отсутствуют	данные отсутствуют
929	728457.29	1290412.2	данные отсутствуют	данные отсутствуют
930	728407.93	1290401.27	данные отсутствуют	данные отсутствуют
931	728416.16	1290281.73	данные отсутствуют	данные отсутствуют
932	728420.53	1290239	данные отсутствуют	данные отсутствуют
933	728426.99	1290156.01	данные отсутствуют	данные отсутствуют
934	728433.02	1290063.07	данные отсутствуют	данные отсутствуют
935	728437.78	1289987.22	данные отсутствуют	данные отсутствуют
936	728438.62	1289977.04	данные отсутствуют	данные отсутствуют
937	728791	1290394.5	данные отсутствуют	данные отсутствуют
Государственный регистратор			ФГИС ЕГРН	
полное наименование должности			подпись	
			инициалы, фамилия	

М.П.

Земельный участок				
(вид объекта недвижимости)				
Лист № _____ Раздела 4.2		Всего листов раздела 4.2 : _____		Всего разделов: _____
30.09.2021 № 99/2021/420817999				
Кадастровый номер:			02:22:000000:4067	
Номер точки	Координаты, м		Описание закрепления на местности	Средняя квадратическая погрешность определения координат характерных точек границы части земельного участка, м
	X	Y		
1	2	3	4	5
938	728800.95	1290470.59	данные отсутствуют	данные отсутствуют
939	728804.53	1290545.22	данные отсутствуют	данные отсутствуют
940	728766.94	1290542.92	данные отсутствуют	данные отсутствуют
941	728695.04	1290521.48	данные отсутствуют	данные отсутствуют
942	728702.47	1290507.07	данные отсутствуют	данные отсутствуют
943	728714.43	1290489.62	данные отсутствуют	данные отсутствуют
944	728751.92	1290491.91	данные отсутствуют	данные отсутствуют
945	728751.11	1290475.04	данные отсутствуют	данные отсутствуют
946	728739.8	1290388.53	данные отсутствуют	данные отсутствуют
947	728733.95	1290306.35	данные отсутствуют	данные отсутствуют
948	728740.06	1290201.74	данные отсутствуют	данные отсутствуют
949	728743.97	1290131.77	данные отсутствуют	данные отсутствуют
950	728745.18	1290100.55	данные отсутствуют	данные отсутствуют
951	728741.91	1290075	данные отсутствуют	данные отсутствуют
952	728770.88	1290071.3	данные отсутствуют	данные отсутствуют
953	728448.67	1289924.45	данные отсутствуют	данные отсутствуют
954	728444.47	1289925.52	данные отсутствуют	данные отсутствуют
Государственный регистратор			ФГИС ЕГРН	
полное наименование должности			подпись	
			инициалы, фамилия	

М.П.

Земельный участок				
(вид объекта недвижимости)				
Лист № _____ Раздела <u>4.2</u>		Всего листов раздела <u>4.2</u> : _____		Всего разделов: _____
30.09.2021 № 99/2021/420817999				
Кадастровый номер:			02:22:000000:4067	
Номер точки	Координаты, м		Описание закрепления на местности	Средняя квадратическая погрешность определения координат характерных точек границы части земельного участка, м
	X	Y		
1	2	3	4	5
955	728445.01	1289923.48	данные отсутствуют	данные отсутствуют
956	731012.89	1284366.77	данные отсутствуют	данные отсутствуют
957	731030.25	1284374.66	данные отсутствуют	данные отсутствуют
958	731034.4	1284385.91	данные отсутствуют	данные отсутствуют
959	730895.23	1284480.16	данные отсутствуют	данные отсутствуют
960	730906.84	1284466.49	данные отсутствуют	данные отсутствуют
961	730951.1	1284418.55	данные отсутствуют	данные отсутствуют
962	730956.59	1284412.06	данные отсутствуют	данные отсутствуют
963	730955.82	1284402.46	данные отсутствуют	данные отсутствуют
964	730960.58	1284388.28	данные отсутствуют	данные отсутствуют
965	730971.08	1284378.01	данные отсутствуют	данные отсутствуют
966	730994.95	1284368.65	данные отсутствуют	данные отсутствуют
967	728928.71	1284671.9	данные отсутствуют	данные отсутствуют
968	728670.23	1284597.75	данные отсутствуют	данные отсутствуют
969	728670.37	1284597.79	данные отсутствуют	данные отсутствуют
970	728715.33	1284610.78	данные отсутствуют	данные отсутствуют
971	728763.57	1284624.59	данные отсутствуют	данные отсутствуют
Государственный регистратор			ФГИС ЕГРН	
полное наименование должности			подпись	
			инициалы, фамилия	

М.П.

Земельный участок				
(вид объекта недвижимости)				
Лист № _____ Раздела <u>4.2</u>		Всего листов раздела <u>4.2</u> : _____		Всего разделов: _____
30.09.2021 № 99/2021/420817999				
Кадастровый номер:			02:22:000000:4067	
Номер точки	Координаты, м		Описание закрепления на местности	Средняя квадратическая погрешность определения координат характерных точек границы части земельного участка, м
	X	Y		
1	2	3	4	5
972	728810.6	1284638.12	данные отсутствуют	данные отсутствуют
973	728858.72	1284651.86	данные отсутствуют	данные отсутствуют
974	728906.1	1284665.59	данные отсутствуют	данные отсутствуют
975	730531.77	1285237.96	данные отсутствуют	данные отсутствуют
976	730513.96	1285210.93	данные отсутствуют	данные отсутствуют
977	730518.31	1285156.85	данные отсутствуют	данные отсутствуют
978	730533.23	1285109.71	данные отсутствуют	данные отсутствуют
979	730550.6	1285054.97	данные отсутствуют	данные отсутствуют
980	730565.82	1285006.77	данные отсутствуют	данные отсутствуют
981	730566.59	1285004.36	данные отсутствуют	данные отсутствуют
982	730583.57	1285016.93	данные отсутствуют	данные отсутствуют
983	730569.67	1285061.01	данные отсутствуют	данные отсутствуют
984	730552.28	1285115.75	данные отсутствуют	данные отсутствуют
985	730538.04	1285160.72	данные отсутствуют	данные отсутствуют
986	730533.7	1285214.86	данные отсутствуют	данные отсутствуют
987	730441.56	1286681.83	данные отсутствуют	данные отсутствуют
988	730410.14	1286674.9	данные отсутствуют	данные отсутствуют
Государственный регистратор			ФГИС ЕГРН	
полное наименование должности			подпись	
			инициалы, фамилия	

М.П.

Выписка из Единого государственного реестра недвижимости об объекте недвижимости
Сведения о частях земельного участка

Земельный участок				
(вид объекта недвижимости)				
Лист № ___ Раздела <u>4.2</u>		Всего листов раздела <u>4.2</u> : ___		Всего разделов: ___
30.09.2021 № 99/2021/420817999				
Кадастровый номер:			02:22:000000:4067	
Номер точки	Координаты, м		Описание закрепления на местности	Средняя квадратическая погрешность определения координат характерных точек границы части земельного участка, м
	X	Y		
1	2	3	4	5
989	730403.8	1286667.11	данные отсутствуют	данные отсутствуют
990	730423.41	1286544.81	данные отсутствуют	данные отсутствуют
991	730417.49	1286592.1	данные отсутствуют	данные отсутствуют
992	730410.69	1286643.91	данные отсутствуют	данные отсутствуют
993	731065.09	1284432.82	данные отсутствуют	данные отсутствуют
994	730999.93	1284476.57	данные отсутствуют	данные отсутствуют
995	731019.02	1284463.79	данные отсутствуют	данные отсутствуют
996	731019.18	1284463.68	данные отсутствуют	данные отсутствуют
997	731028.19	1284457.65	данные отсутствуют	данные отсутствуют
998	731307.22	1287496.38	данные отсутствуют	данные отсутствуют
999	731305.92	1287484.11	данные отсутствуют	данные отсутствуют
1000	731301.48	1287440.4	данные отсутствуют	данные отсутствуют
1001	731298.07	1287407.69	данные отсутствуют	данные отсутствуют
1002	731294.51	1287372.34	данные отсутствуют	данные отсутствуют
1003	731261.3	1287351.43	данные отсутствуют	данные отсутствуют
1004	731217.82	1287324.45	данные отсутствуют	данные отсутствуют
1005	731182.69	1287302.14	данные отсутствуют	данные отсутствуют
Государственный регистратор				ФГИС ЕГРН
полное наименование должности			подпись	инициалы, фамилия

М.П.

Выписка из Единого государственного реестра недвижимости об объекте недвижимости
Сведения о частях земельного участка

Земельный участок				
(вид объекта недвижимости)				
Лист № ___ Раздела <u>4.2</u>		Всего листов раздела <u>4.2</u> : ___		Всего разделов: ___
30.09.2021 № 99/2021/420817999				
Кадастровый номер:			02:22:000000:4067	
Номер точки	Координаты, м		Описание закрепления на местности	Средняя квадратическая погрешность определения координат характерных точек границы части земельного участка, м
	X	Y		
1	2	3	4	5
1006	731315.16	1287377.95	данные отсутствуют	данные отсутствуют
1007	731317.95	1287405.66	данные отсутствуют	данные отсутствуют
1008	731320.57	1287430.82	данные отсутствуют	данные отсутствуют
1009	730560.12	1286859.61	данные отсутствуют	данные отсутствуют
1010	730644.43	1286914.49	данные отсутствуют	данные отсутствуют
1011	730614.37	1286895.81	данные отсутствуют	данные отсутствуют
1012	730564.28	1286864.8	данные отсутствуют	данные отсутствуют
Государственный регистратор				ФГИС ЕГРН
полное наименование должности			подпись	инициалы, фамилия

М.П.

Земельный участок					
(вид объекта недвижимости)					
Лист №	Раздела 4.2		Всего листов раздела 4.2 : _____	Всего разделов: _____	Всего листов выписки: _____
30.09.2021 № 99/2021/420817999					
Кадастровый номер:			02:22:000000:4067		
Сведения о характерных точках границы части (частей) земельного участка					
Учетный номер части: 16					
Система координат: МСК-05					
Зона №					
Номер точки	Координаты, м		Описание закрепления на местности	Средняя квадратическая погрешность определения координат характерных точек границы части земельного участка, м	
	X	Y			
1	2	3	4	5	
1	731033.86	1284341.07	данные отсутствуют	данные отсутствуют	
2	731074.61	1284402.52	данные отсутствуют	данные отсутствуют	
3	731071.75	1284411.74	данные отсутствуют	данные отсутствуют	
4	731056.1	1284379.07	данные отсутствуют	данные отсутствуют	
4	731056.1	1284379.07	данные отсутствуют	данные отсутствуют	
5	731028.45	1284387.79	данные отсутствуют	данные отсутствуют	
5	731028.45	1284387.79	данные отсутствуют	данные отсутствуют	
5	731028.45	1284387.79	данные отсутствуют	данные отсутствуют	
5	731028.45	1284387.79	данные отсутствуют	данные отсутствуют	
6	731023.09	1284374.92	данные отсутствуют	данные отсутствуют	
6	731023.09	1284374.92	данные отсутствуют	данные отсутствуют	
6	731023.09	1284374.92	данные отсутствуют	данные отсутствуют	
6	731023.09	1284374.92	данные отсутствуют	данные отсутствуют	
7	730973.08	1284396.71	данные отсутствуют	данные отсутствуют	
7	730973.08	1284396.71	данные отсутствуют	данные отсутствуют	
7	730973.08	1284396.71	данные отсутствуют	данные отсутствуют	

Государственный регистратор		ФГИС ЕГРН	
полное наименование должности	подпись	инициалы, фамилия	

М.П.

Раздел 4.2

Выписка из Единого государственного реестра недвижимости об объекте недвижимости
Сведения о частях земельного участка

Земельный участок					
(вид объекта недвижимости)					
Лист №	Раздела 4.2		Всего листов раздела 4.2 : _____	Всего разделов: _____	Всего листов выписки: _____
30.09.2021 № 99/2021/420817999					
Кадастровый номер:			02:22:000000:4067		
Номер точки	Координаты, м		Описание закрепления на местности	Средняя квадратическая погрешность определения координат характерных точек границы части земельного участка, м	
	X	Y			
1	2	3	4	5	
8	730980.05	1284419.78	данные отсутствуют	данные отсутствуют	
8	730980.05	1284419.78	данные отсутствуют	данные отсутствуют	
8	730980.05	1284419.78	данные отсутствуют	данные отсутствуют	
9	730904.73	1284478.01	данные отсутствуют	данные отсутствуют	
9	730904.73	1284478.01	данные отсутствуют	данные отсутствуют	
9	730904.73	1284478.01	данные отсутствуют	данные отсутствуют	
10	730893.54	1284480.54	данные отсутствуют	данные отсутствуют	
11	730902.08	1284473.92	данные отсутствуют	данные отсутствуют	
12	730948.31	1284383.01	данные отсутствуют	данные отсутствуют	
13	730867.97	1284543.06	данные отсутствуют	данные отсутствуют	
13	730867.97	1284543.06	данные отсутствуют	данные отсутствуют	
14	730782.34	1284587.3	данные отсутствуют	данные отсутствуют	
15	730739.22	1284628.54	данные отсутствуют	данные отсутствуют	
15	730739.22	1284628.54	данные отсутствуют	данные отсутствуют	
16	730711.12	1284655.42	данные отсутствуют	данные отсутствуют	
17	730662.63	1284688.7	данные отсутствуют	данные отсутствуют	
18	730653	1284694.15	данные отсутствуют	данные отсутствуют	

Государственный регистратор		ФГИС ЕГРН	
полное наименование должности	подпись	инициалы, фамилия	

М.П.

Выписка из Единого государственного реестра недвижимости об объекте недвижимости
Сведения о частях земельного участка

Земельный участок				
(вид объекта недвижимости)				
Лист № _____ Раздела 4.2		Всего листов раздела 4.2 : _____		Всего разделов: _____
30.09.2021 № 99/2021/420817999				
Кадастровый номер:			02:22:000000:4067	
Номер точки	Координаты, м		Описание закрепления на местности	Средняя квадратическая погрешность определения координат характерных точек границы части земельного участка, м
	X	Y		
1	2	3	4	5
18	730653	1284694.15	данные отсутствуют	данные отсутствуют
19	730579.9	1284697.9	данные отсутствуют	данные отсутствуют
20	730559.28	1284746.63	данные отсутствуют	данные отсутствуют
20	730559.28	1284746.63	данные отсутствуют	данные отсутствуют
21	730384.96	1284761.63	данные отсутствуют	данные отсутствуют
21	730384.96	1284761.63	данные отсутствуют	данные отсутствуют
22	730055.06	1284711.02	данные отсутствуют	данные отсутствуют
22	730055.06	1284711.02	данные отсутствуют	данные отсутствуют
23	729977.76	1284691.97	данные отсутствуют	данные отсутствуют
24	730004.3	1284697.71	данные отсутствуют	данные отсутствуют
25	730178.93	1284723.96	данные отсутствуют	данные отсутствуют
26	730332.81	1284736.51	данные отсутствуют	данные отсутствуют
27	730488.78	1284745.86	данные отсутствуют	данные отсутствуют
28	730518.48	1284734.95	данные отсутствуют	данные отсутствуют
29	730561.66	1284697.42	данные отсутствуют	данные отсутствуют
30	730703.11	1284600.28	данные отсутствуют	данные отсутствуют
31	730847.05	1284512.17	данные отсутствуют	данные отсутствуют
Государственный регистратор			ФГИС ЕГРН	
полное наименование должности			подпись	
			инициалы, фамилия	

М.П.

Раздел 4.2

Выписка из Единого государственного реестра недвижимости об объекте недвижимости
Сведения о частях земельного участка

Земельный участок				
(вид объекта недвижимости)				
Лист № _____ Раздела 4.2		Всего листов раздела 4.2 : _____		Всего разделов: _____
30.09.2021 № 99/2021/420817999				
Кадастровый номер:			02:22:000000:4067	
Номер точки	Координаты, м		Описание закрепления на местности	Средняя квадратическая погрешность определения координат характерных точек границы части земельного участка, м
	X	Y		
1	2	3	4	5
32	729323.82	1289474.82	данные отсутствуют	данные отсутствуют
33	729394.61	1289582.82	данные отсутствуют	данные отсутствуют
34	729553.81	1289791.77	данные отсутствуют	данные отсутствуют
35	729741.53	1289629.48	данные отсутствуют	данные отсутствуют
36	729851.62	1289526.52	данные отсутствуют	данные отсутствуют
37	729884.79	1289501.76	данные отсутствуют	данные отсутствуют
38	729887.79	1289505.92	данные отсутствуют	данные отсутствуют
39	729887.78	1289505.95	данные отсутствуют	данные отсутствуют
40	729897.79	1289519.83	данные отсутствуют	данные отсутствуют
41	729913.07	1289541.05	данные отсутствуют	данные отсутствуют
42	729884.47	1289564.25	данные отсутствуют	данные отсутствуют
43	729775.12	1289666.52	данные отсутствуют	данные отсутствуют
44	729584.19	1289831.55	данные отсутствуют	данные отсутствуют
45	729629.87	1289892.34	данные отсутствуют	данные отсутствуют
46	729593.18	1289928.04	данные отсутствуют	данные отсутствуют
47	729588.01	1289921.24	данные отсутствуют	данные отсутствуют
48	729593.98	1289915.04	данные отсутствуют	данные отсутствуют
Государственный регистратор			ФГИС ЕГРН	
полное наименование должности			подпись	
			инициалы, фамилия	

М.П.

Земельный участок				
(вид объекта недвижимости)				
Лист № _____ Раздела 4.2		Всего листов раздела 4.2 : _____		Всего разделов: _____
30.09.2021 № 99/2021/420817999				
Кадастровый номер:			02:22:000000:4067	
Номер точки	Координаты, м		Описание закрепления на местности	Средняя квадратическая погрешность определения координат характерных точек границы части земельного участка, м
	X	Y		
1	2	3	4	5
49	729561.74	1289884.37	данные отсутствуют	данные отсутствуют
49	729561.74	1289884.37	данные отсутствуют	данные отсутствуют
50	729354.37	1289612.53	данные отсутствуют	данные отсутствуют
51	729288.36	1289514.55	данные отсутствуют	данные отсутствуют
52	729612.46	1284610.89	данные отсутствуют	данные отсутствуют
53	729535.54	1284751.75	данные отсутствуют	данные отсутствуют
54	729520.93	1284749.83	данные отсутствуют	данные отсутствуют
55	729583.97	1284630.33	данные отсутствуют	данные отсутствуют
56	728476.47	1289955.36	данные отсутствуют	данные отсутствуют
56	728476.47	1289955.36	данные отсутствуют	данные отсутствуют
57	728545.72	1289965.28	данные отсутствуют	данные отсутствуют
58	728660.06	1290016.67	данные отсутствуют	данные отсутствуют
59	728765.04	1290071.66	данные отсутствуют	данные отсутствуют
60	728746.57	1290091.31	данные отсутствуют	данные отсутствуют
61	728750.19	1290117.42	данные отсутствуют	данные отсутствуют
62	728637.5	1290061.37	данные отсутствуют	данные отсутствуют
63	728487.35	1289994.21	данные отсутствуют	данные отсутствуют
Государственный регистратор			ФГИС ЕГРН	
полное наименование должности			подпись	
			инициалы, фамилия	

М.П.

Земельный участок				
(вид объекта недвижимости)				
Лист № _____ Раздела 4.2		Всего листов раздела 4.2 : _____		Всего разделов: _____
30.09.2021 № 99/2021/420817999				
Кадастровый номер:			02:22:000000:4067	
Номер точки	Координаты, м		Описание закрепления на местности	Средняя квадратическая погрешность определения координат характерных точек границы части земельного участка, м
	X	Y		
1	2	3	4	5
64	728467.92	1290272.58	данные отсутствуют	данные отсутствуют
65	728462.19	1290414.52	данные отсутствуют	данные отсутствуют
66	728456.15	1290411.66	данные отсутствуют	данные отсутствуют
66	728456.15	1290411.66	данные отсутствуют	данные отсутствуют
67	728452.09	1290409.74	данные отсутствуют	данные отсутствуют
67	728452.09	1290409.74	данные отсутствуют	данные отсутствуют
68	728434.01	1290401.23	данные отсутствуют	данные отсутствуют
68	728434.01	1290401.23	данные отсутствуют	данные отсутствуют
69	728412.73	1290401.26	данные отсутствуют	данные отсутствуют
70	728418.13	1290268	данные отсутствуют	данные отсутствуют
71	728438.78	1289977.07	данные отсутствуют	данные отсутствуют
72	728458.7	1289979.63	данные отсутствуют	данные отсутствуют
72	728458.7	1289979.63	данные отсутствуют	данные отсутствуют
73	728476.38	1289962.78	данные отсутствуют	данные отсутствуют
73	728476.38	1289962.78	данные отсутствуют	данные отсутствуют
74	728466.66	1289929.75	данные отсутствуют	данные отсутствуют
75	728524.45	1289955.72	данные отсутствуют	данные отсутствуют
Государственный регистратор			ФГИС ЕГРН	
полное наименование должности			подпись	
			инициалы, фамилия	

М.П.

Выписка из Единого государственного реестра недвижимости об объекте недвижимости
Сведения о частях земельного участка

Земельный участок						
(вид объекта недвижимости)						
Лист №		Раздела 4.2		Всего листов раздела 4.2 : ____	Всего разделов: ____	Всего листов выписки: ____
30.09.2021 № 99/2021/420817999						
Кадастровый номер:			02:22:000000:4067			
Номер точки	Координаты, м		Описание закрепления на местности	Средняя квадратическая погрешность определения координат характерных точек границы части земельного участка, м		
	X	Y				
1	2	3	4	5		
76	728476.74	1289948.88	данные отсутствуют	данные отсутствуют		
76	728476.74	1289948.88	данные отсутствуют	данные отсутствуют		
77	728476.41	1289943.09	данные отсутствуют	данные отсутствуют		
77	728476.41	1289943.09	данные отсутствуют	данные отсутствуют		
78	729778.54	1284534.16	данные отсутствуют	данные отсутствуют		
79	729778.01	1284534.02	данные отсутствуют	данные отсутствуют		
80	729750.25	1284526.53	данные отсутствуют	данные отсутствуют		
81	729749.68	1284530.48	данные отсутствуют	данные отсутствуют		
82	729749.66	1284530.48	данные отсутствуют	данные отсутствуют		
82	729749.66	1284530.48	данные отсутствуют	данные отсутствуют		
83	729744.63	1284565.44	данные отсутствуют	данные отсутствуют		
84	729801.18	1284589.54	данные отсутствуют	данные отсутствуют		
85	729831.36	1284632.82	данные отсутствуют	данные отсутствуют		
86	729822.64	1284628.54	данные отсутствуют	данные отсутствуют		
87	729753.39	1284605.46	данные отсутствуют	данные отсутствуют		
88	729744.06	1284585.79	данные отсутствуют	данные отсутствуют		
89	729725.28	1284596.09	данные отсутствуют	данные отсутствуют		
Государственный регистратор					ФГИС ЕГРН	
полное наименование должности			подпись		инициалы, фамилия	

М.П.

Выписка из Единого государственного реестра недвижимости об объекте недвижимости
Сведения о частях земельного участка

Земельный участок						
(вид объекта недвижимости)						
Лист №		Раздела 4.2		Всего листов раздела 4.2 : ____	Всего разделов: ____	Всего листов выписки: ____
30.09.2021 № 99/2021/420817999						
Кадастровый номер:			02:22:000000:4067			
Номер точки	Координаты, м		Описание закрепления на местности	Средняя квадратическая погрешность определения координат характерных точек границы части земельного участка, м		
	X	Y				
1	2	3	4	5		
90	729704.55	1284589.18	данные отсутствуют	данные отсутствуют		
91	729636.87	1284594.23	данные отсутствуют	данные отсутствуют		
92	729686.71	1284560.22	данные отсутствуют	данные отсутствуют		
93	729762.54	1284495.03	данные отсутствуют	данные отсутствуют		
94	731056.5	1284439.01	данные отсутствуют	данные отсутствуют		
95	731056.45	1284439.21	данные отсутствуют	данные отсутствуют		
96	730999.99	1284477.04	данные отсутствуют	данные отсутствуют		
96	730999.99	1284477.04	данные отсутствуют	данные отсутствуют		
96	730999.99	1284477.04	данные отсутствуют	данные отсутствуют		
97	730998.47	1284465.62	данные отсутствуют	данные отсутствуют		
98	731039.72	1284439.26	данные отсутствуют	данные отсутствуют		
99	731053.08	1284430.73	данные отсутствуют	данные отсутствуют		
100	731005.04	1284461.66	данные отсутствуют	данные отсутствуют		
100	731005.04	1284461.66	данные отсутствуют	данные отсутствуют		
101	731004.82	1284463.01	данные отсутствуют	данные отсутствуют		
101	731004.82	1284463.01	данные отсутствуют	данные отсутствуют		
102	731006.49	1284463.29	данные отсутствуют	данные отсутствуют		
Государственный регистратор					ФГИС ЕГРН	
полное наименование должности			подпись		инициалы, фамилия	

М.П.

Земельный участок				
(вид объекта недвижимости)				
Лист № _____ Раздела <u>4.2</u>		Всего листов раздела <u>4.2</u> : _____		Всего разделов: _____
30.09.2021 № 99/2021/420817999				
Кадастровый номер:			02:22:000000:4067	
Номер точки	Координаты, м		Описание закрепления на местности	Средняя квадратическая погрешность определения координат характерных точек границы части земельного участка, м
	X	Y		
1	2	3	4	5
102	731006.49	1284463.29	данные отсутствуют	данные отсутствуют
103	731006.72	1284461.95	данные отсутствуют	данные отсутствуют
103	731006.72	1284461.95	данные отсутствуют	данные отсутствуют
104	731012.85	1284460.95	данные отсутствуют	данные отсутствуют
104	731012.85	1284460.95	данные отсутствуют	данные отсутствуют
105	731012.56	1284462.93	данные отсутствуют	данные отсутствуют
105	731012.56	1284462.93	данные отсутствуют	данные отсутствуют
106	731017.34	1284463.56	данные отсутствуют	данные отсутствуют
106	731017.34	1284463.56	данные отсутствуют	данные отсутствуют
107	731019.16	1284463.81	данные отсутствуют	данные отсутствуют
107	731019.16	1284463.81	данные отсутствуют	данные отсутствуют
107	731019.16	1284463.81	данные отсутствуют	данные отсутствуют
108	731019.37	1284462.21	данные отсутствуют	данные отсутствуют
108	731019.37	1284462.21	данные отсутствуют	данные отсутствуют
109	731019.42	1284461.82	данные отсутствуют	данные отсутствуют
109	731019.42	1284461.82	данные отсутствуют	данные отсутствуют
110	732514.37	1289419.09	данные отсутствуют	данные отсутствуют
Государственный регистратор			ФГИС ЕГРН	
полное наименование должности			подпись	
			инициалы, фамилия	

М.П.

Земельный участок				
(вид объекта недвижимости)				
Лист № _____ Раздела <u>4.2</u>		Всего листов раздела <u>4.2</u> : _____		Всего разделов: _____
30.09.2021 № 99/2021/420817999				
Кадастровый номер:			02:22:000000:4067	
Номер точки	Координаты, м		Описание закрепления на местности	Средняя квадратическая погрешность определения координат характерных точек границы части земельного участка, м
	X	Y		
1	2	3	4	5
111	732508.31	1289430.21	данные отсутствуют	данные отсутствуют
112	732512.4	1289408.8	данные отсутствуют	данные отсутствуют
113	732517.84	1289378.49	данные отсутствуют	данные отсутствуют
114	732524.82	1289363.36	данные отсутствуют	данные отсутствуют
115	732534.91	1289351.32	данные отсутствуют	данные отсутствуют
116	732543.4	1289344.37	данные отсутствуют	данные отсутствуют
117	731541.08	1285288.15	данные отсутствуют	данные отсутствуют
118	731498.33	1285628.72	данные отсутствуют	данные отсутствуют
119	731449.8	1286100.34	данные отсутствуют	данные отсутствуют
120	731400.29	1286654.04	данные отсутствуют	данные отсутствуют
121	731348.65	1287116.61	данные отсутствуют	данные отсутствуют
122	731326.89	1287367.46	данные отсутствуют	данные отсутствуют
123	731313.38	1287356.65	данные отсутствуют	данные отсутствуют
124	731331.57	1287144.26	данные отсутствуют	данные отсутствуют
125	731353.91	1286888.11	данные отсутствуют	данные отсутствуют
126	731381.02	1286681.09	данные отсутствуют	данные отсутствуют
127	731409.04	1286374.43	данные отсутствуют	данные отсутствуют
Государственный регистратор			ФГИС ЕГРН	
полное наименование должности			подпись	
			инициалы, фамилия	

М.П.

Выписка из Единого государственного реестра недвижимости об объекте недвижимости
Сведения о частях земельного участка

Земельный участок				
(вид объекта недвижимости)				
Лист № _____ Раздела 4.2		Всего листов раздела 4.2 : _____		Всего разделов: _____
30.09.2021 № 99/2021/420817999				
Кадастровый номер:			02:22:000000:4067	
Номер точки	Координаты, м		Описание закрепления на местности	Средняя квадратическая погрешность определения координат характерных точек границы части земельного участка, м
	X	Y		
1	2	3	4	5
128	731432.22	1286066.94	данные отсутствуют	данные отсутствуют
129	731469.24	1285578.76	данные отсутствуют	данные отсутствуют
130	731510.11	1285286.58	данные отсутствуют	данные отсутствуют
131	731521.41	1285284.1	данные отсутствуют	данные отсутствуют
132	731311.63	1287377.14	данные отсутствуют	данные отсутствуют
133	731325.77	1287380.39	данные отсутствуют	данные отсутствуют
134	731321.74	1287426.82	данные отсутствуют	данные отсутствуют
135	731308.19	1287473.29	данные отсутствуют	данные отсутствуют
135	731308.19	1287473.29	данные отсутствуют	данные отсутствуют
135	731308.19	1287473.29	данные отсутствуют	данные отсутствуют
135	731308.19	1287473.29	данные отсутствуют	данные отсутствуют
136	731306.8	1287488.08	данные отсутствуют	данные отсутствуют
136	731306.8	1287488.08	данные отсутствуют	данные отсутствуют
136	731306.8	1287488.08	данные отсутствуют	данные отсутствуют
136	731306.8	1287488.08	данные отсутствуют	данные отсутствуют
136	731306.8	1287488.08	данные отсутствуют	данные отсутствуют
136	731306.8	1287488.08	данные отсутствуют	данные отсутствуют
137	731310.35	1287558.7	данные отсутствуют	данные отсутствуют
Государственный регистратор			ФГИС ЕГРН	
полное наименование должности			подпись	
			инициалы, фамилия	

М.П.

Выписка из Единого государственного реестра недвижимости об объекте недвижимости
Сведения о частях земельного участка

Земельный участок				
(вид объекта недвижимости)				
Лист № _____ Раздела 4.2		Всего листов раздела 4.2 : _____		Всего разделов: _____
30.09.2021 № 99/2021/420817999				
Кадастровый номер:			02:22:000000:4067	
Номер точки	Координаты, м		Описание закрепления на местности	Средняя квадратическая погрешность определения координат характерных точек границы части земельного участка, м
	X	Y		
1	2	3	4	5
137	731310.35	1287558.7	данные отсутствуют	данные отсутствуют
137	731310.35	1287558.7	данные отсутствуют	данные отсутствуют
138	731296.03	1287559.28	данные отсутствуют	данные отсутствуют
139	732441.09	1289571.76	данные отсутствуют	данные отсутствуют
140	732447.29	1289562.78	данные отсутствуют	данные отсутствуют
141	732441.79	1289571.96	данные отсутствуют	данные отсутствуют
142	732377.17	1289792.06	данные отсутствуют	данные отсутствуют
143	732322.98	1289975.73	данные отсутствуют	данные отсутствуют
144	732280.68	1289973.67	данные отсутствуют	данные отсутствуют
145	732273.03	1289967.98	данные отсутствуют	данные отсутствуют
146	732329.25	1289777.79	данные отсутствуют	данные отсутствуют
147	732395.57	1289551.84	данные отсутствуют	данные отсутствуют
148	732414.39	1289520.4	данные отсутствуют	данные отсутствуют
149	731122.69	1284332.97	данные отсутствуют	данные отсутствуют
150	731142.35	1284333.58	данные отсутствуют	данные отсутствуют
151	731151.5	1284333.58	данные отсутствуют	данные отсутствуют
151	731151.5	1284333.58	данные отсутствуют	данные отсутствуют
Государственный регистратор			ФГИС ЕГРН	
полное наименование должности			подпись	
			инициалы, фамилия	

М.П.

Земельный участок				
(вид объекта недвижимости)				
Лист № _____ Раздела 4.2		Всего листов раздела 4.2 : _____		Всего разделов: _____
30.09.2021 № 99/2021/420817999				
Кадастровый номер:				02:22:000000:4067
Номер точки	Координаты, м		Описание закрепления на местности	Средняя квадратическая погрешность определения координат характерных точек границы части земельного участка, м
	X	Y		
1	2	3	4	5
152	731086.74	1284403.31	данные отсутствуют	данные отсутствуют
153	731085.22	1284404.03	данные отсутствуют	данные отсутствуют
154	731069.14	1284406.29	данные отсутствуют	данные отсутствуют
155	731056.09	1284379.07	данные отсутствуют	данные отсутствуют
156	730983.87	1284392.01	данные отсутствуют	данные отсутствуют
157	730976.67	1284373.79	данные отсутствуют	данные отсутствуют
158	731024.79	1284354.42	данные отсутствуют	данные отсутствуют
159	731028.25	1284365.19	данные отсутствуют	данные отсутствуют
160	731071.75	1284359.1	данные отсутствуют	данные отсутствуют
161	731120.09	1284336.16	данные отсутствуют	данные отсутствуют
162	731094.2	1284370.97	данные отсутствуют	данные отсутствуют
163	731094.92	1284372.34	данные отсутствуют	данные отсутствуют
164	731096.08	1284371.74	данные отсутствуют	данные отсутствуют
165	731095.36	1284370.36	данные отсутствуют	данные отсутствуют
166	730792.37	1284582.12	данные отсутствуют	данные отсутствуют
167	730853.33	1284542.56	данные отсутствуют	данные отсутствуют
168	730863.78	1284536.88	данные отсутствуют	данные отсутствуют
Государственный регистратор				ФГИС ЕГРН
полное наименование должности			подпись	инициалы, фамилия

М.П.

Земельный участок				
(вид объекта недвижимости)				
Лист № _____ Раздела 4.2		Всего листов раздела 4.2 : _____		Всего разделов: _____
30.09.2021 № 99/2021/420817999				
Кадастровый номер:				02:22:000000:4067
Номер точки	Координаты, м		Описание закрепления на местности	Средняя квадратическая погрешность определения координат характерных точек границы части земельного участка, м
	X	Y		
1	2	3	4	5
169	728807.79	1290405.44	данные отсутствуют	данные отсутствуют
170	728807.09	1290467.32	данные отсутствуют	данные отсутствуют
171	728807.09	1290499.95	данные отсутствуют	данные отсутствуют
172	728771.46	1290381.76	данные отсутствуют	данные отсутствуют
173	728771.13	1289991.1	данные отсутствуют	данные отсутствуют
174	728764.04	1289990.08	данные отсутствуют	данные отсутствуют
175	728773.05	1289767.56	данные отсутствуют	данные отсутствуют
176	728660.84	1290486.38	данные отсутствуют	данные отсутствуют
177	728807.09	1290525.83	данные отсутствуют	данные отсутствуют
178	728807.09	1290549.55	данные отсутствуют	данные отсутствуют
179	728773.44	1290544.86	данные отсутствуют	данные отсутствуют
180	728674.72	1290515.42	данные отсутствуют	данные отсутствуют
181	728667.55	1290511.97	данные отсутствуют	данные отсутствуют
182	728530.63	1290447	данные отсутствуют	данные отсутствуют
183	729233.27	1289492.07	данные отсутствуют	данные отсутствуют
184	729233.27	1289492.21	данные отсутствуют	данные отсутствуют
185	729274.17	1289517.74	данные отсутствуют	данные отсутствуют
Государственный регистратор				ФГИС ЕГРН
полное наименование должности			подпись	инициалы, фамилия

М.П.

Выписка из Единого государственного реестра недвижимости об объекте недвижимости
Сведения о частях земельного участка

Земельный участок				
(вид объекта недвижимости)				
Лист № _____ Раздела 4.2		Всего листов раздела 4.2 : _____		Всего разделов: _____
30.09.2021 № 99/2021/420817999				
Кадастровый номер:			02:22:000000:4067	
Номер точки	Координаты, м		Описание закрепления на местности	Средняя квадратическая погрешность определения координат характерных точек границы части земельного участка, м
	X	Y		
1	2	3	4	5
186	729275.07	1289518.31	данные отсутствуют	данные отсутствуют
187	729125.81	1289658.35	данные отсутствуют	данные отсутствуют
188	728858.08	1289923.64	данные отсутствуют	данные отсутствуют
189	728854.24	1290264.48	данные отсутствуют	данные отсутствуют
190	728861.87	1290433.52	данные отсутствуют	данные отсутствуют
191	728829.22	1290412.24	данные отсутствуют	данные отсутствуют
192	728829.34	1290401.23	данные отсутствуют	данные отсутствуют
192	728829.34	1290401.23	данные отсутствуют	данные отсутствуют
193	728829.72	1290283.39	данные отсутствуют	данные отсутствуют
193	728829.72	1290283.39	данные отсутствуют	данные отсутствуют
194	728829.99	1290168.82	данные отсутствуют	данные отсутствуют
194	728829.99	1290168.82	данные отсутствуют	данные отсутствуют
195	728830.63	1290118.82	данные отсутствуют	данные отсутствуют
195	728830.63	1290118.82	данные отсутствуют	данные отсутствуют
196	728829.78	1290009.03	данные отсутствуют	данные отсутствуют
196	728829.78	1290009.03	данные отсутствуют	данные отсутствуют
197	728833.22	1289878.16	данные отсутствуют	данные отсутствуют
Государственный регистратор			ФГИС ЕГРН	
полное наименование должности			подпись	
			инициалы, фамилия	

М.П.

Выписка из Единого государственного реестра недвижимости об объекте недвижимости
Сведения о частях земельного участка

Земельный участок				
(вид объекта недвижимости)				
Лист № _____ Раздела 4.2		Всего листов раздела 4.2 : _____		Всего разделов: _____
30.09.2021 № 99/2021/420817999				
Кадастровый номер:			02:22:000000:4067	
Номер точки	Координаты, м		Описание закрепления на местности	Средняя квадратическая погрешность определения координат характерных точек границы части земельного участка, м
	X	Y		
1	2	3	4	5
198	729090.98	1289622.48	данные отсутствуют	данные отсутствуют
199	729230.57	1289490.37	данные отсутствуют	данные отсутствуют
200	728829.13	1290419.36	данные отсутствуют	данные отсутствуют
201	728862.21	1290440.92	данные отсутствуют	данные отсутствуют
202	728865.09	1290504.72	данные отсутствуют	данные отсутствуют
203	728889.12	1290560.99	данные отсутствуют	данные отсутствуют
204	728859.96	1290556.91	данные отсутствуют	данные отсутствуют
205	728828.59	1290552.54	данные отсутствуют	данные отсутствуют
206	728828.59	1290467.44	данные отсутствуют	данные отсутствуют
207	730778.03	1284591.43	данные отсутствуют	данные отсутствуют
208	730696.11	1284669.78	данные отсутствуют	данные отсутствуют
209	730631.47	1284695.25	данные отсутствуют	данные отсутствуют
210	730698.88	1284655.81	данные отсутствуют	данные отсутствуют
211	730763.01	1284601.17	данные отсутствуют	данные отсутствуют
212	729247.89	1284273.37	данные отсутствуют	данные отсутствуют
213	729461.5	1284360.2	данные отсутствуют	данные отсутствуют
214	729712.38	1284465.67	данные отсутствуют	данные отсутствуют
Государственный регистратор			ФГИС ЕГРН	
полное наименование должности			подпись	
			инициалы, фамилия	

М.П.

Земельный участок				
(вид объекта недвижимости)				
Лист № _____ Раздела 4.2		Всего листов раздела 4.2 : _____		Всего разделов: _____
30.09.2021 № 99/2021/420817999				
Кадастровый номер:				02:22:000000:4067
Номер точки	Координаты, м		Описание закрепления на местности	Средняя квадратическая погрешность определения координат характерных точек границы части земельного участка, м
	X	Y		
1	2	3	4	5
215	729897.81	1284531.69	данные отсутствуют	данные отсутствуют
216	729895.51	1284545.75	данные отсутствуют	данные отсутствуют
217	730022.3	1284662.6	данные отсутствуют	данные отсутствуют
218	730098.99	1284708.86	данные отсутствуют	данные отсутствуют
219	730115.45	1284714.08	данные отсутствуют	данные отсутствуют
220	730199.5	1284730.4	данные отсутствуют	данные отсутствуют
221	730473.87	1284751.45	данные отсутствуют	данные отсутствуют
222	730554.2	1284740.47	данные отсутствуют	данные отсутствуют
223	730564.42	1284734.49	данные отсутствуют	данные отсутствуют
224	729981.22	1284692.82	данные отсутствуют	данные отсутствуют
225	729916.58	1284634	данные отсутствуют	данные отсутствуют
226	729924.4	1284636.77	данные отсутствуют	данные отсутствуют
227	729937.77	1284594.88	данные отсутствуют	данные отсутствуют
228	729883.24	1284571.66	данные отсутствуют	данные отсутствуют
229	729885.93	1284560.97	данные отсутствуют	данные отсутствуют
230	729845.86	1284544.79	данные отсутствуют	данные отсутствуют
231	729841.32	1284550.68	данные отсутствуют	данные отсутствуют
Государственный регистратор				ФГИС ЕГРН
полное наименование должности			подпись	инициалы, фамилия

М.П.

Земельный участок				
(вид объекта недвижимости)				
Лист № _____ Раздела 4.2		Всего листов раздела 4.2 : _____		Всего разделов: _____
30.09.2021 № 99/2021/420817999				
Кадастровый номер:				02:22:000000:4067
Номер точки	Координаты, м		Описание закрепления на местности	Средняя квадратическая погрешность определения координат характерных точек границы части земельного участка, м
	X	Y		
1	2	3	4	5
232	729758.15	1284528.79	данные отсутствуют	данные отсутствуют
233	729749.22	1284533.55	данные отсутствуют	данные отсутствуют
234	729693.85	1284512.11	данные отсутствуют	данные отсутствуют
235	729442.07	1284406.27	данные отсутствуют	данные отсутствуют
236	729205.78	1284310.53	данные отсутствуют	данные отсутствуют
237	729057.97	1284281.67	данные отсутствуют	данные отсутствуют
238	730020.27	1289494.75	данные отсутствуют	данные отсутствуют
239	730028.14	1289504.9	данные отсутствуют	данные отсутствуют
240	729956.33	1289574.76	данные отсутствуют	данные отсутствуют
241	729861	1289657.48	данные отсутствуют	данные отсутствуют
242	729592.12	1289913.27	данные отсутствуют	данные отсутствуют
243	729588.14	1289909.49	данные отсутствуют	данные отсутствуют
244	729560.59	1289883.28	данные отсутствуют	данные отсутствуют
245	729832.69	1289624.42	данные отсутствуют	данные отсутствуют
246	729917.2	1289539.54	данные отсутствуют	данные отсутствуют
247	729972.52	1289508.69	данные отсутствуют	данные отсутствуют
248	729985.39	1289519.09	данные отсутствуют	данные отсутствуют
Государственный регистратор				ФГИС ЕГРН
полное наименование должности			подпись	инициалы, фамилия

М.П.

Выписка из Единого государственного реестра недвижимости об объекте недвижимости
Сведения о частях земельного участка

Земельный участок				
(вид объекта недвижимости)				
Лист № _____ Раздела 4.2		Всего листов раздела 4.2 : _____		Всего разделов: _____
30.09.2021 № 99/2021/420817999				
Кадастровый номер:			02:22:000000:4067	
Номер точки	Координаты, м		Описание закрепления на местности	Средняя квадратическая погрешность определения координат характерных точек границы части земельного участка, м
	X	Y		
1	2	3	4	5
249	730016.83	1289497.23	данные отсутствуют	данные отсутствуют
250	730016.81	1289497.17	данные отсутствуют	данные отсутствуют
251	728771.04	1289997.57	данные отсутствуют	данные отсутствуют
252	728770.87	1290073.65	данные отсутствуют	данные отсутствуют
252	728770.87	1290073.65	данные отсутствуют	данные отсутствуют
253	728760.54	1290076.44	данные отсутствуют	данные отсутствуют
254	728763.78	1289996.53	данные отсутствуют	данные отсутствуют
255	728770.65	1290120.66	данные отсутствуют	данные отсутствуют
255	728770.65	1290120.66	данные отсутствуют	данные отсутствуют
256	728769.45	1290375.07	данные отсутствуют	данные отсутствуют
257	728762.53	1290352.13	данные отсутствуют	данные отсутствуют
258	728760.35	1290120.78	данные отсутствуют	данные отсутствуют
259	728770.65	1290120.31	данные отсутствуют	данные отсутствуют
260	733408.48	1290060.36	данные отсутствуют	данные отсутствуют
261	733468.07	1290064.45	данные отсутствуют	данные отсутствуют
262	733742.21	1290090.13	данные отсутствуют	данные отсутствуют
263	733988.77	1290214.55	данные отсутствуют	данные отсутствуют
Государственный регистратор			ФГИС ЕГРН	
полное наименование должности			подпись	
			инициалы, фамилия	

М.П.

Раздел 4.2

Выписка из Единого государственного реестра недвижимости об объекте недвижимости
Сведения о частях земельного участка

Земельный участок				
(вид объекта недвижимости)				
Лист № _____ Раздела 4.2		Всего листов раздела 4.2 : _____		Всего разделов: _____
30.09.2021 № 99/2021/420817999				
Кадастровый номер:			02:22:000000:4067	
Номер точки	Координаты, м		Описание закрепления на местности	Средняя квадратическая погрешность определения координат характерных точек границы части земельного участка, м
	X	Y		
1	2	3	4	5
264	734210.72	1290332.5	данные отсутствуют	данные отсутствуют
265	734426.82	1290443.6	данные отсутствуют	данные отсутствуют
266	734419.38	1290469.62	данные отсутствуют	данные отсутствуют
266	734419.38	1290469.62	данные отсутствуют	данные отсутствуют
267	733767.93	1290116.66	данные отсутствуют	данные отсутствуют
268	733406.41	1290083.82	данные отсутствуют	данные отсутствуют
269	733406.26	1290083.73	данные отсутствуют	данные отсутствуют
270	732387.97	1289971.38	данные отсутствуют	данные отсутствуют
271	732594.23	1289988.58	данные отсутствуют	данные отсутствуют
272	732603.83	1289989.43	данные отсутствуют	данные отсутствуют
273	732326.23	1289975.89	данные отсутствуют	данные отсутствуют
274	728673.55	1284241.38	данные отсутствуют	данные отсутствуют
275	728806.68	1284244.83	данные отсутствуют	данные отсутствуют
276	729038.92	1284252.22	данные отсутствуют	данные отсутствуют
277	729175.24	1284255.67	данные отсутствуют	данные отсутствуют
278	729247.87	1284273.37	данные отсутствуют	данные отсутствуют
279	729000.91	1284284.16	данные отсутствуют	данные отсутствуют
Государственный регистратор			ФГИС ЕГРН	
полное наименование должности			подпись	
			инициалы, фамилия	

М.П.

Земельный участок				
(вид объекта недвижимости)				
Лист № _____ Раздела 4.2		Всего листов раздела 4.2 : _____		Всего разделов: _____
30.09.2021 № 99/2021/420817999				
Кадастровый номер:			02:22:000000:4067	
Номер точки	Координаты, м		Описание закрепления на местности	Средняя квадратическая погрешность определения координат характерных точек границы части земельного участка, м
	X	Y		
1	2	3	4	5
280	728674.2	1284274.33	данные отсутствуют	данные отсутствуют
281	728645.59	1284267.72	данные отсутствуют	данные отсутствуют
282	728643.6	1284241.12	данные отсутствуют	данные отсутствуют
283	734343.12	1289135.9	данные отсутствуют	данные отсутствуют
284	734538.14	1289240.19	данные отсутствуют	данные отсутствуют
285	734538.14	1289241.71	данные отсутствуют	данные отсутствуют
285	734538.14	1289241.71	данные отсутствуют	данные отсутствуют
286	734540.38	1289241.71	данные отсутствуют	данные отсутствуют
286	734540.38	1289241.71	данные отсутствуют	данные отсутствуют
287	734540.38	1289241.39	данные отсутствуют	данные отсутствуют
288	734673.15	1289312.39	данные отсутствуют	данные отсутствуют
289	734665.26	1289346.73	данные отсутствуют	данные отсутствуют
290	734332.8	1289168.95	данные отсутствуют	данные отсутствуют
291	734066.67	1289233.88	данные отсутствуют	данные отсутствуют
292	733753.81	1289551.22	данные отсутствуют	данные отсутствуют
293	733424.47	1289892.01	данные отсутствуют	данные отсутствуют
294	733429.63	1289837.74	данные отсутствуют	данные отсутствуют
Государственный регистратор			ФГИС ЕГРН	
полное наименование должности			подпись	
			инициалы, фамилия	

М.П.

Земельный участок				
(вид объекта недвижимости)				
Лист № _____ Раздела 4.2		Всего листов раздела 4.2 : _____		Всего разделов: _____
30.09.2021 № 99/2021/420817999				
Кадастровый номер:			02:22:000000:4067	
Номер точки	Координаты, м		Описание закрепления на местности	Средняя квадратическая погрешность определения координат характерных точек границы части земельного участка, м
	X	Y		
1	2	3	4	5
295	733729.45	1289527.5	данные отсутствуют	данные отсутствуют
296	734045.8	1289206.6	данные отсутствуют	данные отсутствуют
297	734331.06	1289134.37	данные отсутствуют	данные отсутствуют
298	733578.15	1289706.88	данные отсутствуют	данные отсутствуют
299	733576.59	1289708.47	данные отсутствуют	данные отсутствуют
300	733578.19	1289710.04	данные отсутствуют	данные отсутствуют
301	733579.75	1289708.44	данные отсутствуют	данные отсутствуют
302	733742.05	1289539.09	данные отсутствуют	данные отсутствуют
303	733740.49	1289540.69	данные отсутствуют	данные отсутствуют
304	733742.09	1289542.25	данные отсутствуют	данные отсутствуют
305	733743.65	1289540.65	данные отсутствуют	данные отсутствуют
306	733899.35	1289378.69	данные отсутствуют	данные отсутствуют
307	733897.79	1289380.29	данные отсутствуют	данные отсутствуют
308	733899.39	1289381.85	данные отсутствуют	данные отсутствуют
309	733900.95	1289380.26	данные отсутствуют	данные отсутствуют
310	734512.61	1289244.97	данные отсутствуют	данные отсутствуют
310	734512.61	1289244.97	данные отсутствуют	данные отсутствуют
Государственный регистратор			ФГИС ЕГРН	
полное наименование должности			подпись	
			инициалы, фамилия	

М.П.

Выписка из Единого государственного реестра недвижимости об объекте недвижимости
Сведения о частях земельного участка

Земельный участок				
(вид объекта недвижимости)				
Лист № _____ Раздела 4.2		Всего листов раздела 4.2 : _____		Всего разделов: _____
30.09.2021 № 99/2021/420817999				
Кадастровый номер:			02:22:000000:4067	
Номер точки	Координаты, м		Описание закрепления на местности	Средняя квадратическая погрешность определения координат характерных точек границы части земельного участка, м
	X	Y		
1	2	3	4	5
311	734511.56	1289246.94	данные отсутствуют	данные отсутствуют
311	734511.56	1289246.94	данные отсутствуют	данные отсутствуют
312	734513.53	1289247.99	данные отсутствуют	данные отсутствуют
312	734513.53	1289247.99	данные отсутствуют	данные отсутствуют
313	734514.58	1289246.02	данные отсутствуют	данные отсутствуют
313	734514.58	1289246.02	данные отсутствуют	данные отсутствуют
314	734058.08	1289216.68	данные отсутствуют	данные отсутствуют
315	734056.52	1289218.28	данные отсутствуют	данные отсутствуют
316	734058.11	1289219.84	данные отсутствуют	данные отсутствуют
317	734059.68	1289218.25	данные отсутствуют	данные отсутствуют
318	734333.6	1289148.9	данные отсутствуют	данные отсутствуют
318	734333.6	1289148.9	данные отсутствуют	данные отсутствуют
319	734332.54	1289150.87	данные отсутствуют	данные отсутствуют
319	734332.54	1289150.87	данные отсутствуют	данные отсутствуют
320	734334.51	1289151.93	данные отсутствуют	данные отсутствуют
320	734334.51	1289151.93	данные отсутствуют	данные отсутствуют
321	734335.57	1289149.96	данные отсутствуют	данные отсутствуют
Государственный регистратор			ФГИС ЕГРН	
полное наименование должности			подпись	
			инициалы, фамилия	

М.П.

Выписка из Единого государственного реестра недвижимости об объекте недвижимости
Сведения о частях земельного участка

Земельный участок				
(вид объекта недвижимости)				
Лист № _____ Раздела 4.2		Всего листов раздела 4.2 : _____		Всего разделов: _____
30.09.2021 № 99/2021/420817999				
Кадастровый номер:			02:22:000000:4067	
Номер точки	Координаты, м		Описание закрепления на местности	Средняя квадратическая погрешность определения координат характерных точек границы части земельного участка, м
	X	Y		
1	2	3	4	5
321	734335.57	1289149.96	данные отсутствуют	данные отсутствуют
322	733386.23	1289931.58	данные отсутствуют	данные отсутствуют
323	733282.01	1290039.43	данные отсутствуют	данные отсутствуют
324	733237.81	1290036.14	данные отсутствуют	данные отсутствуют
325	733241.67	1290032.24	данные отсутствуют	данные отсутствуют
326	733392.55	1289876.12	данные отсутствуют	данные отсутствуют
327	733703.96	1288766	данные отсутствуют	данные отсутствуют
328	733911.27	1288878.54	данные отсутствуют	данные отсутствуют
329	734064.56	1288960.42	данные отсутствуют	данные отсутствуют
330	734062.98	1288960.42	данные отсутствуют	данные отсутствуют
330	734062.98	1288960.42	данные отсутствуют	данные отсутствуют
331	734062.98	1288962.66	данные отсутствуют	данные отсутствуют
331	734062.98	1288962.66	данные отсутствуют	данные отсутствуют
332	734065.22	1288962.66	данные отсутствуют	данные отсутствуют
332	734065.22	1288962.66	данные отсутствуют	данные отсутствуют
333	734065.22	1288960.77	данные отсутствуют	данные отсутствуют
334	734126.43	1288993.47	данные отсутствуют	данные отсутствуют
Государственный регистратор			ФГИС ЕГРН	
полное наименование должности			подпись	
			инициалы, фамилия	

М.П.

Земельный участок				
(вид объекта недвижимости)				
Лист № _____ Раздела 4.2		Всего листов раздела 4.2 : _____		Всего разделов: _____
30.09.2021 № 99/2021/420817999				
Кадастровый номер:				02:22:000000:4067
Номер точки	Координаты, м		Описание закрепления на местности	Средняя квадратическая погрешность определения координат характерных точек границы части земельного участка, м
	X	Y		
1	2	3	4	5
335	734339.84	1289105.72	данные отсутствуют	данные отсутствуют
336	734678.67	1289288.4	данные отсутствуют	данные отсутствуют
337	734667.97	1289334.9	данные отсутствуют	данные отсутствуют
338	734318.31	1289146.38	данные отсутствуют	данные отсутствуют
339	734196.84	1289082.49	данные отсутствуют	данные отсутствуют
340	734202.86	1289081.17	данные отсутствуют	данные отсутствуют
341	734200.6	1289070.84	данные отсутствуют	данные отсутствуют
342	734191.11	1289072.91	данные отсутствуют	данные отсутствуют
343	734192.74	1289080.33	данные отсутствуют	данные отсутствуют
344	734104.95	1289034.15	данные отсутствуют	данные отсутствуют
345	733889.52	1288919.08	данные отсутствуют	данные отсутствуют
346	733682.29	1288806.57	данные отсутствуют	данные отсутствуют
347	733580.38	1288752.35	данные отсутствуют	данные отсутствуют
348	733584.86	1288729.71	данные отсутствуют	данные отсутствуют
348	733584.86	1288729.71	данные отсутствуют	данные отсутствуют
349	733559.94	1288719.32	данные отсутствуют	данные отсутствуют
350	733555.81	1288739.28	данные отсутствуют	данные отсутствуют
Государственный регистратор				ФГИС ЕГРН
полное наименование должности			подпись	инициалы, фамилия

М.П.

Земельный участок				
(вид объекта недвижимости)				
Лист № _____ Раздела 4.2		Всего листов раздела 4.2 : _____		Всего разделов: _____
30.09.2021 № 99/2021/420817999				
Кадастровый номер:				02:22:000000:4067
Номер точки	Координаты, м		Описание закрепления на местности	Средняя квадратическая погрешность определения координат характерных точек границы части земельного участка, м
	X	Y		
1	2	3	4	5
351	733179.18	1288538.91	данные отсутствуют	данные отсутствуют
352	733179.91	1288537.05	данные отсутствуют	данные отсутствуют
353	733194.76	1288503.05	данные отсутствуют	данные отсутствуют
353	733194.76	1288503.05	данные отсутствуют	данные отсутствуют
354	733203.26	1288499.62	данные отсутствуют	данные отсутствуют
355	734538.14	1289239.47	данные отсутствуют	данные отсутствуют
355	734538.14	1289239.47	данные отсутствуют	данные отсутствуют
356	734540.38	1289239.47	данные отсутствуют	данные отсутствуют
356	734540.38	1289239.47	данные отсутствуют	данные отсутствуют
357	734514.1	1289201.17	данные отсутствуют	данные отсутствуют
357	734514.1	1289201.17	данные отсутствуют	данные отсутствуют
358	734514.1	1289203.41	данные отсутствуют	данные отсутствуют
358	734514.1	1289203.41	данные отсутствуют	данные отсутствуют
359	734516.34	1289203.41	данные отсутствуют	данные отсутствуют
359	734516.34	1289203.41	данные отсутствуют	данные отсутствуют
360	734516.34	1289201.17	данные отсутствуют	данные отсутствуют
360	734516.34	1289201.17	данные отсутствуют	данные отсутствуют
Государственный регистратор				ФГИС ЕГРН
полное наименование должности			подпись	инициалы, фамилия

М.П.

Выписка из Единого государственного реестра недвижимости об объекте недвижимости
Сведения о частях земельного участка

Земельный участок				
(вид объекта недвижимости)				
Лист № _____ Раздела 4.2		Всего листов раздела 4.2 : _____		Всего разделов: _____
30.09.2021 № 99/2021/420817999				
Кадастровый номер:			02:22:000000:4067	
Номер точки	Координаты, м		Описание закрепления на местности	Средняя квадратическая погрешность определения координат характерных точек границы части земельного участка, м
	X	Y		
1	2	3	4	5
361	734327.6	1289126.73	данные отсутствуют	данные отсутствуют
362	734327.6	1289128.97	данные отсутствуют	данные отсутствуют
363	734329.84	1289128.97	данные отсутствуют	данные отсутствуют
364	734329.84	1289126.73	данные отсутствуют	данные отсутствуют
364	734329.84	1289126.73	данные отсутствуют	данные отсутствуют
365	734292.51	1289083.01	данные отсутствуют	данные отсутствуют
365	734292.51	1289083.01	данные отсутствуют	данные отсутствуют
366	734292.51	1289085.25	данные отсутствуют	данные отсутствуют
366	734292.51	1289085.25	данные отсутствуют	данные отсутствуют
367	734294.75	1289085.25	данные отсутствуют	данные отсутствуют
367	734294.75	1289085.25	данные отсутствуют	данные отсутствуют
368	734294.75	1289083.01	данные отсутствуют	данные отсутствуют
368	734294.75	1289083.01	данные отсутствуют	данные отсутствуют
369	734115.65	1289013.42	данные отсутствуют	данные отсутствуют
370	734115.65	1289015.66	данные отсутствуют	данные отсутствуют
371	734117.89	1289015.66	данные отсутствуют	данные отсутствуют
372	734117.89	1289013.42	данные отсутствуют	данные отсутствуют
Государственный регистратор			ФГИС ЕГРН	
полное наименование должности			подпись	
			инициалы, фамилия	

М.П.

Выписка из Единого государственного реестра недвижимости об объекте недвижимости
Сведения о частях земельного участка

Земельный участок				
(вид объекта недвижимости)				
Лист № _____ Раздела 4.2		Всего листов раздела 4.2 : _____		Всего разделов: _____
30.09.2021 № 99/2021/420817999				
Кадастровый номер:			02:22:000000:4067	
Номер точки	Координаты, м		Описание закрепления на местности	Средняя квадратическая погрешность определения координат характерных точек границы части земельного участка, м
	X	Y		
1	2	3	4	5
373	733900.11	1288898.36	данные отсутствуют	данные отсутствуют
374	733900.11	1288900.6	данные отсутствуют	данные отсутствуют
375	733902.35	1288900.6	данные отсутствуют	данные отсутствуют
376	733902.35	1288898.36	данные отсутствуют	данные отсутствуют
376	733902.35	1288898.36	данные отсутствуют	данные отсутствуют
377	733839.69	1288841.19	данные отсутствуют	данные отсутствуют
377	733839.69	1288841.19	данные отсутствуют	данные отсутствуют
378	733839.69	1288843.43	данные отсутствуют	данные отсутствуют
378	733839.69	1288843.43	данные отсутствуют	данные отсутствуют
379	733841.93	1288843.43	данные отсутствуют	данные отсутствуют
379	733841.93	1288843.43	данные отсутствуют	данные отсутствуют
380	733841.93	1288841.19	данные отсутствуют	данные отсутствуют
380	733841.93	1288841.19	данные отсутствуют	данные отсутствуют
381	733692.07	1288786.79	данные отсутствуют	данные отсутствуют
381	733692.07	1288786.79	данные отсутствуют	данные отсутствуют
382	733692.07	1288789.03	данные отсутствуют	данные отсутствуют
383	733694.31	1288789.03	данные отсутствуют	данные отсутствуют
Государственный регистратор			ФГИС ЕГРН	
полное наименование должности			подпись	
			инициалы, фамилия	

М.П.

Земельный участок				
(вид объекта недвижимости)				
Лист №		Раздела 4.2		Всего листов раздела 4.2 : ____
				Всего разделов: ____
				Всего листов выписки: ____
30.09.2021 № 99/2021/420817999				
Кадастровый номер:			02:22:000000-4067	
Номер точки	Координаты, м		Описание закрепления на местности	Средняя квадратическая погрешность определения координат характерных точек границы части земельного участка, м
	X	Y		
1	2	3	4	5
384	733694.31	1288786.79	данные отсутствуют	данные отсутствуют
384	733694.31	1288786.79	данные отсутствуют	данные отсутствуют
385	733610.15	1288718.74	данные отсутствуют	данные отсутствуют
385	733610.15	1288718.74	данные отсутствуют	данные отсутствуют
386	733610.15	1288720.98	данные отсутствуют	данные отсутствуют
386	733610.15	1288720.98	данные отсутствуют	данные отсутствуют
387	733612.39	1288720.98	данные отсутствуют	данные отсутствуют
387	733612.39	1288720.98	данные отсутствуют	данные отсутствуют
388	733612.39	1288718.74	данные отсутствуют	данные отсутствуют
388	733612.39	1288718.74	данные отсутствуют	данные отсутствуют
389	733476.01	1288671.33	данные отсутствуют	данные отсутствуют
389	733476.01	1288671.33	данные отсутствуют	данные отсутствуют
390	733476.01	1288673.57	данные отсутствуют	данные отсутствуют
391	733478.25	1288673.57	данные отсутствуют	данные отсутствуют
391	733478.25	1288673.57	данные отсутствуют	данные отсутствуют
392	733478.25	1288671.33	данные отсутствуют	данные отсутствуют
392	733478.25	1288671.33	данные отсутствуют	данные отсутствуют
Государственный регистратор				ФГИС ЕГРН
полное наименование должности			подпись	инициалы, фамилия

М.П.

Земельный участок				
(вид объекта недвижимости)				
Лист №		Раздела 4.2		Всего листов раздела 4.2 : ____
				Всего разделов: ____
				Всего листов выписки: ____
30.09.2021 № 99/2021/420817999				
Кадастровый номер:			02:22:000000-4067	
Номер точки	Координаты, м		Описание закрепления на местности	Средняя квадратическая погрешность определения координат характерных точек границы части земельного участка, м
	X	Y		
1	2	3	4	5
393	733380.09	1288595.56	данные отсутствуют	данные отсутствуют
393	733380.09	1288595.56	данные отсутствуют	данные отсутствуют
394	733380.09	1288597.8	данные отсутствуют	данные отсутствуют
394	733380.09	1288597.8	данные отсутствуют	данные отсутствуют
395	733382.33	1288597.8	данные отсутствуют	данные отсутствуют
395	733382.33	1288597.8	данные отсутствуют	данные отсутствуют
396	733382.33	1288595.56	данные отсутствуют	данные отсутствуют
396	733382.33	1288595.56	данные отсутствуют	данные отсутствуют
397	733268.65	1288560.78	данные отсутствуют	данные отсутствуют
397	733268.65	1288560.78	данные отсутствуют	данные отсутствуют
398	733268.65	1288563.02	данные отсутствуют	данные отсутствуют
399	733270.89	1288563.02	данные отсутствуют	данные отсутствуют
399	733270.89	1288563.02	данные отсутствуют	данные отсутствуют
400	733270.89	1288560.78	данные отсутствуют	данные отсутствуют
400	733270.89	1288560.78	данные отсутствуют	данные отсутствуют
401	730485.72	1287048.99	данные отсутствуют	данные отсутствуют
402	730485.63	1287048.99	данные отсутствуют	данные отсутствуют
Государственный регистратор				ФГИС ЕГРН
полное наименование должности			подпись	инициалы, фамилия

М.П.

Выписка из Единого государственного реестра недвижимости об объекте недвижимости
Сведения о частях земельного участка

Земельный участок				
(вид объекта недвижимости)				
Лист № __ Раздела 4.2		Всего листов раздела 4.2 : __		Всего разделов: __
30.09.2021 № 99/2021/420817999				
Кадастровый номер:			02:22:000000:4067	
Номер точки	Координаты, м		Описание закрепления на местности	Средняя квадратическая погрешность определения координат характерных точек границы части земельного участка, м
	X	Y		
1	2	3	4	5
402	730485.63	1287048.99	данные отсутствуют	данные отсутствуют
403	730485.63	1287051.23	данные отсутствуют	данные отсутствуют
403	730485.63	1287051.23	данные отсутствуют	данные отсутствуют
404	730487.87	1287051.23	данные отсутствуют	данные отсутствуют
404	730487.87	1287051.23	данные отсутствуют	данные отсутствуют
405	730487.87	1287050.15	данные отсутствуют	данные отсутствуют
406	730530.29	1287072.96	данные отсутствуют	данные отсутствуют
407	730708.14	1287167.08	данные отсутствуют	данные отсутствуют
408	730706.92	1287167.08	данные отсутствуют	данные отсутствуют
408	730706.92	1287167.08	данные отсутствуют	данные отсутствуют
409	730706.92	1287169.32	данные отсутствуют	данные отсутствуют
409	730706.92	1287169.32	данные отсутствуют	данные отсутствуют
410	730709.16	1287169.32	данные отсутствуют	данные отсутствуют
410	730709.16	1287169.32	данные отсутствуют	данные отсутствуют
411	730709.16	1287167.62	данные отсутствуют	данные отсутствуют
412	730751.9	1287190.24	данные отсутствуют	данные отсутствуют
413	730903.25	1287271.25	данные отсутствуют	данные отсутствуют
Государственный регистратор			ФГИС ЕГРН	
полное наименование должности			подпись	
			инициалы, фамилия	

М.П.

Выписка из Единого государственного реестра недвижимости об объекте недвижимости
Сведения о частях земельного участка

Земельный участок				
(вид объекта недвижимости)				
Лист № __ Раздела 4.2		Всего листов раздела 4.2 : __		Всего разделов: __
30.09.2021 № 99/2021/420817999				
Кадастровый номер:			02:22:000000:4067	
Номер точки	Координаты, м		Описание закрепления на местности	Средняя квадратическая погрешность определения координат характерных точек границы части земельного участка, м
	X	Y		
1	2	3	4	5
414	730901.31	1287271.25	данные отсутствуют	данные отсутствуют
414	730901.31	1287271.25	данные отсутствуют	данные отсутствуют
415	730901.31	1287273.49	данные отсутствуют	данные отсутствуют
415	730901.31	1287273.49	данные отсутствуют	данные отсутствуют
416	730903.55	1287273.49	данные отсутствуют	данные отсутствуют
416	730903.55	1287273.49	данные отсутствуют	данные отсутствуют
417	730903.55	1287271.41	данные отсутствуют	данные отсутствуют
418	731092.28	1287372.43	данные отсутствуют	данные отсутствуют
419	731091	1287372.43	данные отсутствуют	данные отсутствуют
419	731091	1287372.43	данные отсутствуют	данные отсутствуют
420	731091	1287374.67	данные отсутствуют	данные отсутствуют
420	731091	1287374.67	данные отсутствуют	данные отсутствуют
421	731093.24	1287374.67	данные отсутствуют	данные отсутствуют
421	731093.24	1287374.67	данные отсутствуют	данные отсутствуют
422	731093.24	1287372.94	данные отсутствуют	данные отсутствуют
423	731193.19	1287426.44	данные отсутствуют	данные отсутствуют
424	731251.09	1287457.19	данные отсутствуют	данные отсутствуют
Государственный регистратор			ФГИС ЕГРН	
полное наименование должности			подпись	
			инициалы, фамилия	

М.П.

Земельный участок				
(вид объекта недвижимости)				
Лист №		Раздела 4.2		Всего листов раздела 4.2 : ____
				Всего разделов: ____
				Всего листов выписки: ____
30.09.2021 № 99/2021/420817999				
Кадастровый номер:				02:22:000000-4067
Номер точки	Координаты, м		Описание закрепления на местности	Средняя квадратическая погрешность определения координат характерных точек границы части земельного участка, м
	X	Y		
1	2	3	4	5
425	731249.56	1287457.19	данные отсутствуют	данные отсутствуют
425	731249.56	1287457.19	данные отсутствуют	данные отсутствуют
426	731249.56	1287459.43	данные отсутствуют	данные отсутствуют
426	731249.56	1287459.43	данные отсутствуют	данные отсутствуют
427	731251.8	1287459.43	данные отсутствуют	данные отсутствуют
427	731251.8	1287459.43	данные отсутствуют	данные отсутствуют
428	731251.8	1287457.57	данные отсутствуют	данные отсутствуют
429	731306.92	1287486.84	данные отсутствуют	данные отсутствуют
430	731309.42	1287540.25	данные отсутствуют	данные отсутствуют
431	731171.63	1287467.07	данные отсутствуют	данные отсутствуют
432	730730.34	1287230.88	данные отсутствуют	данные отсутствуют
433	730508.7	1287113.58	данные отсутствуют	данные отсутствуют
434	730320.26	1287012.24	данные отсутствуют	данные отсутствуют
435	730331.77	1286966.2	данные отсутствуют	данные отсутствуют
436	731182.78	1287446.54	данные отсутствуют	данные отсутствуют
436	731182.78	1287446.54	данные отсутствуют	данные отсутствуют
437	731182.78	1287448.78	данные отсутствуют	данные отсутствуют
Государственный регистратор				ФГИС ЕГРН
полное наименование должности			подпись	инициалы, фамилия

М.П.

Земельный участок				
(вид объекта недвижимости)				
Лист №		Раздела 4.2		Всего листов раздела 4.2 : ____
				Всего разделов: ____
				Всего листов выписки: ____
30.09.2021 № 99/2021/420817999				
Кадастровый номер:				02:22:000000-4067
Номер точки	Координаты, м		Описание закрепления на местности	Средняя квадратическая погрешность определения координат характерных точек границы части земельного участка, м
	X	Y		
1	2	3	4	5
438	731185.02	1287448.78	данные отсутствуют	данные отсутствуют
439	731185.02	1287446.54	данные отсутствуют	данные отсутствуют
439	731185.02	1287446.54	данные отсутствуют	данные отсутствуют
440	730963.75	1287328.66	данные отсутствуют	данные отсутствуют
440	730963.75	1287328.66	данные отсутствуют	данные отсутствуют
441	730963.75	1287330.99	данные отсутствуют	данные отсутствуют
441	730963.75	1287330.99	данные отсутствуют	данные отсутствуют
442	730965.99	1287330.99	данные отсутствуют	данные отсутствуют
442	730965.99	1287330.99	данные отсутствуют	данные отсутствуют
443	730965.99	1287328.66	данные отсутствуют	данные отсутствуют
443	730965.99	1287328.66	данные отсутствуют	данные отсутствуют
444	730741.27	1287210.77	данные отсутствуют	данные отсутствуют
444	730741.27	1287210.77	данные отсутствуют	данные отсутствуют
445	730741.27	1287213.01	данные отсутствуют	данные отсутствуют
446	730743.51	1287213.01	данные отсутствуют	данные отсутствуют
446	730743.51	1287213.01	данные отсутствуют	данные отсутствуют
447	730743.51	1287210.77	данные отсутствуют	данные отсутствуют
Государственный регистратор				ФГИС ЕГРН
полное наименование должности			подпись	инициалы, фамилия

М.П.

Выписка из Единого государственного реестра недвижимости об объекте недвижимости
Сведения о частях земельного участка

Земельный участок				
(вид объекта недвижимости)				
Лист №		Раздела 4.2		Всего листов раздела 4.2 : ____
				Всего разделов: ____
				Всего листов выписки: ____
30.09.2021 № 99/2021/420817999				
Кадастровый номер:			02:22:000000:4067	
Номер точки	Координаты, м		Описание закрепления на местности	Средняя квадратическая погрешность определения координат характерных точек границы части земельного участка, м
	X	Y		
1	2	3	4	5
447	730743.51	1287210.77	данные отсутствуют	данные отсутствуют
448	730518.89	1287091.25	данные отсутствуют	данные отсутствуют
448	730518.89	1287091.25	данные отсутствуют	данные отсутствуют
449	730518.89	1287093.49	данные отсутствуют	данные отсутствуют
450	730521.13	1287093.49	данные отсутствуют	данные отсутствуют
450	730521.13	1287093.49	данные отсутствуют	данные отсутствуют
451	730521.13	1287091.25	данные отсутствуют	данные отсутствуют
451	730521.13	1287091.25	данные отсутствуют	данные отсутствуют
452	728886.84	1286192.91	данные отсутствуют	данные отсутствуют
453	729480.17	1286510.83	данные отсутствуют	данные отсутствуют
454	729478.39	1286510.83	данные отсутствуют	данные отсутствуют
454	729478.39	1286510.83	данные отсутствуют	данные отсутствуют
455	729478.39	1286513.07	данные отсутствуют	данные отсутствуют
455	729478.39	1286513.07	данные отсутствуют	данные отсутствуют
456	729480.63	1286513.07	данные отсутствуют	данные отсутствуют
456	729480.63	1286513.07	данные отсутствуют	данные отсутствуют
457	729480.63	1286511.08	данные отсутствуют	данные отсутствуют
Государственный регистратор				ФГИС ЕГРН
полное наименование должности			подпись	инициалы, фамилия

М.П.

Выписка из Единого государственного реестра недвижимости об объекте недвижимости
Сведения о частях земельного участка

Земельный участок				
(вид объекта недвижимости)				
Лист №		Раздела 4.2		Всего листов раздела 4.2 : ____
				Всего разделов: ____
				Всего листов выписки: ____
30.09.2021 № 99/2021/420817999				
Кадастровый номер:			02:22:000000:4067	
Номер точки	Координаты, м		Описание закрепления на местности	Средняя квадратическая погрешность определения координат характерных точек границы части земельного участка, м
	X	Y		
1	2	3	4	5
458	729705.11	1286631.36	данные отсутствуют	данные отсутствуют
459	729637.25	1286647.18	данные отсутствуют	данные отсутствуют
460	728915.04	1286260.2	данные отсутствуют	данные отсутствуют
461	729507.97	1286550.83	данные отсутствуют	данные отсутствуют
461	729507.97	1286550.83	данные отсутствуют	данные отсутствуют
462	729507.97	1286553.07	данные отсутствуют	данные отсутствуют
462	729507.97	1286553.07	данные отсутствуют	данные отсутствуют
463	729510.21	1286553.07	данные отсутствуют	данные отсутствуют
463	729510.21	1286553.07	данные отсутствуют	данные отсутствуют
464	729510.21	1286550.83	данные отсутствуют	данные отсутствуют
464	729510.21	1286550.83	данные отсутствуют	данные отсутствуют
465	729306.14	1286442.5	данные отсутствуют	данные отсутствуют
465	729306.14	1286442.5	данные отсутствуют	данные отсутствуют
466	729306.14	1286444.74	данные отсутствуют	данные отсутствуют
466	729306.14	1286444.74	данные отсутствуют	данные отсутствуют
467	729308.38	1286444.74	данные отсутствуют	данные отсутствуют
467	729308.38	1286444.74	данные отсутствуют	данные отсутствуют
Государственный регистратор				ФГИС ЕГРН
полное наименование должности			подпись	инициалы, фамилия

М.П.

Земельный участок				
(вид объекта недвижимости)				
Лист № _____ Раздела 4.2		Всего листов раздела 4.2 : _____		Всего разделов: _____
30.09.2021 № 99/2021/420817999				
Кадастровый номер:			02:22:000000:4067	
Номер точки	Координаты, м		Описание закрепления на местности	Средняя квадратическая погрешность определения координат характерных точек границы части земельного участка, м
	X	Y		
1	2	3	4	5
468	729308.38	1286442.5	данные отсутствуют	данные отсутствуют
468	729308.38	1286442.5	данные отсутствуют	данные отсутствуют
469	729245.62	1286386.37	данные отсутствуют	данные отсутствуют
469	729245.62	1286386.37	данные отсутствуют	данные отсутствуют
470	729245.62	1286388.61	данные отсутствуют	данные отсутствуют
470	729245.62	1286388.61	данные отсутствуют	данные отсутствуют
471	729247.86	1286388.61	данные отсутствуют	данные отсутствуют
471	729247.86	1286388.61	данные отсутствуют	данные отсутствуют
472	729247.86	1286386.37	данные отсутствуют	данные отсутствуют
472	729247.86	1286386.37	данные отсутствуют	данные отсутствуют
473	729084.78	1286324.51	данные отсутствуют	данные отсутствуют
473	729084.78	1286324.51	данные отсутствуют	данные отсутствуют
474	729084.78	1286326.75	данные отсутствуют	данные отсутствуют
474	729084.78	1286326.75	данные отсутствуют	данные отсутствуют
475	729087.02	1286326.75	данные отсутствуют	данные отсутствуют
475	729087.02	1286326.75	данные отсутствуют	данные отсутствуют
476	729087.02	1286324.51	данные отсутствуют	данные отсутствуют
Государственный регистратор			ФГИС ЕГРН	
полное наименование должности			подпись	
			инициалы, фамилия	

М.П.

Земельный участок				
(вид объекта недвижимости)				
Лист № _____ Раздела 4.2		Всего листов раздела 4.2 : _____		Всего разделов: _____
30.09.2021 № 99/2021/420817999				
Кадастровый номер:			02:22:000000:4067	
Номер точки	Координаты, м		Описание закрепления на местности	Средняя квадратическая погрешность определения координат характерных точек границы части земельного участка, м
	X	Y		
1	2	3	4	5
476	729087.02	1286324.51	данные отсутствуют	данные отсутствуют
477	729034.23	1286273.38	данные отсутствуют	данные отсутствуют
477	729034.23	1286273.38	данные отсутствуют	данные отсутствуют
478	729034.23	1286275.62	данные отсутствуют	данные отсутствуют
478	729034.23	1286275.62	данные отсутствуют	данные отсутствуют
479	729036.47	1286275.62	данные отсутствуют	данные отсутствуют
479	729036.47	1286275.62	данные отсутствуют	данные отсутствуют
480	729036.47	1286273.38	данные отсутствуют	данные отсутствуют
480	729036.47	1286273.38	данные отсутствуют	данные отсутствуют
481	728743.74	1286116.23	данные отсутствуют	данные отсутствуют
482	728743.74	1286117.69	данные отсутствуют	данные отсутствуют
482	728743.74	1286117.69	данные отсутствуют	данные отсутствуют
483	728745.98	1286117.69	данные отсутствуют	данные отсутствуют
483	728745.98	1286117.69	данные отсутствуют	данные отсутствуют
484	728745.98	1286117.43	данные отсутствуют	данные отсутствуют
485	728799.33	1286146.02	данные отсутствуют	данные отсутствуют
486	728806.43	1286171.04	данные отсутствуют	данные отсутствуют
Государственный регистратор			ФГИС ЕГРН	
полное наименование должности			подпись	
			инициалы, фамилия	

М.П.

Земельный участок				
(вид объекта недвижимости)				
Лист № _____ Раздела 4.2		Всего листов раздела 4.2 : _____		Всего разделов: _____
30.09.2021 № 99/2021/420817999				
Кадастровый номер:			02:22:000000:4067	
Номер точки	Координаты, м		Описание закрепления на местности	Средняя квадратическая погрешность определения координат характерных точек границы части земельного участка, м
	X	Y		
1	2	3	4	5
486	728806.43	1286171.04	данные отсутствуют	данные отсутствуют
486	728806.43	1286171.04	данные отсутствуют	данные отсутствуют
487	728820.44	1286209.51	данные отсутствуют	данные отсутствуют
488	728607.42	1286095.36	данные отсутствуют	данные отсутствуют
489	728679.75	1286081.94	данные отсутствуют	данные отсутствуют
490	728650.76	1286092.15	данные отсутствуют	данные отсутствуют
490	728650.76	1286092.15	данные отсутствуют	данные отсутствуют
491	728650.75	1286094.3	данные отсутствуют	данные отсутствуют
492	728652.9	1286094.31	данные отсутствуют	данные отсутствуют
492	728652.9	1286094.31	данные отсутствуют	данные отсутствуют
493	728652.9	1286092.14	данные отсутствуют	данные отсутствуют
493	728652.9	1286092.14	данные отсутствуют	данные отсутствуют
494	731209.41	1287312.21	данные отсутствуют	данные отсутствуют
494	731209.41	1287312.21	данные отсутствуют	данные отсутствуют
495	731259.04	1287333.8	данные отсутствуют	данные отсутствуют
495	731259.04	1287333.8	данные отсутствуют	данные отсутствуют
496	731310.84	1287376.96	данные отсутствуют	данные отсутствуют
Государственный регистратор			ФГИС ЕГРН	
полное наименование должности			подпись	
			инициалы, фамилия	

М.П.

Земельный участок				
(вид объекта недвижимости)				
Лист № _____ Раздела 4.2		Всего листов раздела 4.2 : _____		Всего разделов: _____
30.09.2021 № 99/2021/420817999				
Кадастровый номер:			02:22:000000:4067	
Номер точки	Координаты, м		Описание закрепления на местности	Средняя квадратическая погрешность определения координат характерных точек границы части земельного участка, м
	X	Y		
1	2	3	4	5
496	731310.84	1287376.96	данные отсутствуют	данные отсутствуют
497	731313.04	1287377.47	данные отсутствуют	данные отсутствуют
498	731317	1287443.08	данные отсутствуют	данные отсутствуют
499	731303.61	1287558.98	данные отсутствуют	данные отсутствуют
500	731293.46	1287373.56	данные отсутствуют	данные отсутствуют
501	731177.7	1287300.26	данные отсутствуют	данные отсутствуют
502	731085.31	1284405.01	данные отсутствуют	данные отсутствуют
503	731064.23	1284434	данные отсутствуют	данные отсутствуют
503	731064.23	1284434	данные отсутствуют	данные отсутствуют
504	730998.56	1284466.29	данные отсутствуют	данные отсутствуют
505	731001.26	1284463.84	данные отсутствуют	данные отсутствуют
506	731071.87	1284418.72	данные отсутствуют	данные отсутствуют
507	730559.17	1286859.11	данные отсутствуют	данные отсутствуют
508	730583.55	1286871.96	данные отсутствуют	данные отсутствуют
508	730583.55	1286871.96	данные отсутствуют	данные отсутствуют
509	730658.28	1286924.17	данные отсутствуют	данные отсутствуют
510	730564.18	1286865.31	данные отсутствуют	данные отсутствуют
Государственный регистратор			ФГИС ЕГРН	
полное наименование должности			подпись	
			инициалы, фамилия	

М.П.

Земельный участок				
(вид объекта недвижимости)				
Лист № _____ Раздела 4.2		Всего листов раздела 4.2 : _____		Всего разделов: _____
30.09.2021 № 99/2021/420817999				
Кадастровый номер:			02:22:000000:4067	
Номер точки	Координаты, м		Описание закрепления на местности	Средняя квадратическая погрешность определения координат характерных точек границы части земельного участка, м
	X	Y		
1	2	3	4	5
511	730566.88	1285004.4	данные отсутствуют	данные отсутствуют
512	730574.84	1285005.28	данные отсутствуют	данные отсутствуют
512	730574.84	1285005.28	данные отсутствуют	данные отсутствуют
513	730583.83	1285017.27	данные отсутствуют	данные отсутствуют
514	730539.08	1285161.92	данные отсутствуют	данные отсутствуют
515	730532.53	1285239.13	данные отсутствуют	данные отсутствуют
516	730514.77	1285212.16	данные отсутствуют	данные отсутствуют
517	730519.36	1285158.07	данные отсутствуют	данные отсутствуют
518	730411.33	1286644.32	данные отсутствуют	данные отсутствуют
519	730441.65	1286681.85	данные отсутствуют	данные отсутствуют
520	730410.55	1286674.99	данные отсутствуют	данные отсутствуют
521	730403.8	1286666.63	данные отсутствуют	данные отсутствуют
522	730403.8	1286593.84	данные отсутствуют	данные отсутствуют
522	730403.8	1286593.84	данные отсутствуют	данные отсутствуют
523	730424.38	1286542.39	данные отсутствуют	данные отсутствуют
524	730058.82	1289460.62	данные отсутствуют	данные отсутствуют
525	730066.42	1289467.66	данные отсутствуют	данные отсутствуют
Государственный регистратор			ФГИС ЕГРН	
полное наименование должности			подпись	
			инициалы, фамилия	

М.П.

Земельный участок				
(вид объекта недвижимости)				
Лист № _____ Раздела 4.2		Всего листов раздела 4.2 : _____		Всего разделов: _____
30.09.2021 № 99/2021/420817999				
Кадастровый номер:			02:22:000000:4067	
Номер точки	Координаты, м		Описание закрепления на местности	Средняя квадратическая погрешность определения координат характерных точек границы части земельного участка, м
	X	Y		
1	2	3	4	5
526	730042.59	1289490.84	данные отсутствуют	данные отсутствуют
527	730017.41	1289498.81	данные отсутствуют	данные отсутствуют
528	730013.29	1289486.82	данные отсутствуют	данные отсутствуют
529	730049.17	1289472.98	данные отсутствуют	данные отсутствуют
530	730048.94	1289475.97	данные отсутствуют	данные отсутствуют
531	730051.93	1289476.2	данные отсутствуют	данные отсутствуют
532	730052.16	1289473.2	данные отсутствуют	данные отсутствуют
533	730049.42	1289469.59	данные отсутствуют	данные отсутствуют
534	730049.2	1289472.58	данные отсутствуют	данные отсутствуют
535	730052.19	1289472.8	данные отсутствуют	данные отсутствуют
536	730052.41	1289469.81	данные отсутствуют	данные отсутствуют
537	729854.9	1284612.18	данные отсутствуют	данные отсутствуют
538	729910.08	1284631.7	данные отсутствуют	данные отсутствуют
539	729906.8	1284639.6	данные отсутствуют	данные отсутствуют
540	729847.77	1284623.89	данные отсутствуют	данные отсутствуют
541	729849.41	1284619.72	данные отсутствуют	данные отсутствуют
542	729844.26	1284639.15	данные отсутствуют	данные отсутствуют
Государственный регистратор			ФГИС ЕГРН	
полное наименование должности			подпись	
			инициалы, фамилия	

М.П.

Земельный участок				
(вид объекта недвижимости)				
Лист № _____ Раздела 4.2		Всего листов раздела 4.2 : _____		Всего разделов: _____
30.09.2021 № 99/2021/420817999				
Кадастровый номер:			02:22:000000:4067	
Номер точки	Координаты, м		Описание закрепления на местности	Средняя квадратическая погрешность определения координат характерных точек границы части земельного участка, м
	X	Y		
1	2	3	4	5
543	729837.96	1284636.06	данные отсутствуют	данные отсутствуют
544	729847.31	1284624.72	данные отсутствуют	данные отсутствуют
545	729803.37	1284590.47	данные отсутствуют	данные отсутствуют
546	729849.11	1284609.96	данные отсутствуют	данные отсутствуют
547	729843.79	1284617.25	данные отсутствуют	данные отсутствуют
548	729842.2	1284621.4	данные отсутствуют	данные отсутствуют
549	729832.39	1284633.33	данные отсутствуют	данные отсутствуют
550	729825.15	1284629.77	данные отсутствуют	данные отсутствуют
551	729827.46	1284617.81	данные отсутствуют	данные отсутствуют
552	729834.89	1284618.29	данные отсутствуют	данные отсутствуют
553	729834.53	1284620.26	данные отсутствуют	данные отсутствуют
554	729836.64	1284620.65	данные отсутствуют	данные отсутствуют
555	729836.2	1284622.99	данные отсутствуют	данные отсутствуют
556	729838.17	1284623.36	данные отсутствуют	данные отсутствуют
557	729838.61	1284621.03	данные отсутствуют	данные отсутствуют
558	729840.96	1284621.47	данные отсутствуют	данные отсутствуют
559	729841.34	1284619.51	данные отсутствуют	данные отсутствуют
Государственный регистратор			ФГИС ЕГРН	
полное наименование должности			подпись	
			инициалы, фамилия	

М.П.

Земельный участок				
(вид объекта недвижимости)				
Лист № _____ Раздела 4.2		Всего листов раздела 4.2 : _____		Всего разделов: _____
30.09.2021 № 99/2021/420817999				
Кадастровый номер:			02:22:000000:4067	
Номер точки	Координаты, м		Описание закрепления на местности	Средняя квадратическая погрешность определения координат характерных точек границы части земельного участка, м
	X	Y		
1	2	3	4	5
560	729840.2	1284615.13	данные отсутствуют	данные отсутствуют
561	729839.5	1284617.05	данные отсутствуют	данные отсутствуют
562	729841.28	1284617.7	данные отсутствуют	данные отсутствуют
563	729841.99	1284615.79	данные отсутствуют	данные отсутствуют
564	729837.62	1284613.55	данные отсутствуют	данные отсутствуют
565	729836.75	1284615.68	данные отсутствуют	данные отсутствуют
566	729838.53	1284616.41	данные отсутствуют	данные отсутствуют
567	729839.4	1284614.28	данные отсутствуют	данные отсутствуют
568	729833.76	1284611.88	данные отсутствуют	данные отсутствуют
569	729832.94	1284613.92	данные отсутствуют	данные отсутствуют
570	729834.8	1284614.67	данные отсутствуют	данные отсутствуют
571	729835.62	1284612.63	данные отсутствуют	данные отсутствуют
572	729549.25	1289936.15	данные отсутствуют	данные отсутствуют
573	729539.29	1289980.47	данные отсутствуют	данные отсутствуют
574	729533.42	1289986.17	данные отсутствуют	данные отсутствуют
575	729545.75	1289933.52	данные отсутствуют	данные отсутствуют
576	728907.3	1290561.22	данные отсутствуют	данные отсутствуют
Государственный регистратор			ФГИС ЕГРН	
полное наименование должности			подпись	
			инициалы, фамилия	

М.П.

Земельный участок				
(вид объекта недвижимости)				
Лист № _____ Раздела 4.2		Всего листов раздела 4.2 : _____		Всего разделов: _____
30.09.2021 № 99/2021/420817999				
Кадастровый номер:			02:22:000000:4067	
Номер точки	Координаты, м		Описание закрепления на местности	Средняя квадратическая погрешность определения координат характерных точек границы части земельного участка, м
	X	Y		
1	2	3	4	5
577	728908.08	1290563.64	данные отсутствуют	данные отсутствуют
578	728883.95	1290560.27	данные отсутствуют	данные отсутствуют
579	728670.21	1284597.56	данные отсутствуют	данные отсутствуют
580	728905.62	1284666.4	данные отсутствуют	данные отсутствуют
581	728947.24	1284674.34	данные отсутствуют	данные отсутствуют
582	728871.98	1284664.44	данные отсутствуют	данные отсутствуют
582	728871.98	1284664.44	данные отсутствуют	данные отсутствуют
583	728733.15	1284622.81	данные отсутствуют	данные отсутствуют
583	728733.15	1284622.81	данные отсутствуют	данные отсутствуют
584	728670.73	1284604.49	данные отсутствуют	данные отсутствуют
584	728670.73	1284604.49	данные отсутствуют	данные отсутствуют
585	728769.42	1290380.43	данные отсутствуют	данные отсутствуют
585	728769.42	1290380.43	данные отсутствуют	данные отсутствуют
586	728798.87	1290399.62	данные отсутствуют	данные отсутствуют
587	728799.73	1290472.34	данные отсутствуют	данные отсутствуют
588	728802.44	1290548.9	данные отсутствуют	данные отсутствуют
589	728782.31	1290546.1	данные отсутствуют	данные отсутствуют
Государственный регистратор			ФГИС ЕГРН	
полное наименование должности			подпись	
			инициалы, фамилия	

М.П.

Земельный участок				
(вид объекта недвижимости)				
Лист № _____ Раздела 4.2		Всего листов раздела 4.2 : _____		Всего разделов: _____
30.09.2021 № 99/2021/420817999				
Кадастровый номер:			02:22:000000:4067	
Номер точки	Координаты, м		Описание закрепления на местности	Средняя квадратическая погрешность определения координат характерных точек границы части земельного участка, м
	X	Y		
1	2	3	4	5
590	728779.74	1290472.9	данные отсутствуют	данные отсутствуют
591	728777.37	1290389.19	данные отсутствуют	данные отсутствуют
592	728593.43	1290476.8	данные отсутствуют	данные отсутствуют
593	728570.15	1290465.75	данные отсутствуют	данные отсутствуют
594	728769.47	1290370.88	данные отсутствуют	данные отсутствуют
595	728847.13	1286282.79	данные отсутствуют	данные отсутствуют
596	729066.82	1286895.71	данные отсутствуют	данные отсутствуют
597	728898.78	1289009.75	данные отсутствуют	данные отсутствуют
598	728859.97	1289097.87	данные отсутствуют	данные отсутствуют
599	728877.75	1289056.09	данные отсутствуют	данные отсутствуют
600	733622.69	1288698.56	данные отсутствуют	данные отсутствуют
601	734075.64	1288938.17	данные отсутствуют	данные отсутствуют
602	734683.78	1289266.15	данные отсутствуют	данные отсутствуют
603	734673.09	1289312.64	данные отсутствуют	данные отсутствуют
604	734540.38	1289241.07	данные отсутствуют	данные отсутствуют
605	734538.14	1289239.86	данные отсутствуют	данные отсутствуют
606	734329.84	1289127.52	данные отсутствуют	данные отсутствуют
Государственный регистратор			ФГИС ЕГРН	
полное наименование должности			подпись	
			инициалы, фамилия	

М.П.

Выписка из Единого государственного реестра недвижимости об объекте недвижимости
Сведения о частях земельного участка

Земельный участок				
(вид объекта недвижимости)				
Лист №		Раздела 4.2		Всего листов раздела 4.2 : ____
				Всего разделов: ____
				Всего листов выписки: ____
30.09.2021 № 99/2021/420817999				
Кадастровый номер:				02:22:000000-4067
Номер точки	Координаты, м		Описание закрепления на местности	Средняя квадратическая погрешность определения координат характерных точек границы части земельного участка, м
	X	Y		
1	2	3	4	5
607	734328.38	1289126.73	данные отсутствуют	данные отсутствуют
608	734054.07	1288978.79	данные отсутствуют	данные отсутствуют
609	733902.35	1288898.53	данные отсутствуют	данные отсутствуют
610	733902.02	1288898.36	данные отсутствуют	данные отсутствуют
611	733694.31	1288788.49	данные отсутствуют	данные отсутствуют
612	733692.07	1288787.3	данные отсутствуют	данные отсутствуют
613	733601.1	1288739.18	данные отсутствуют	данные отсутствуют
614	733584.71	1288730.45	данные отсутствуют	данные отсутствуют
615	733577.75	1288726.74	данные отсутствуют	данные отсутствуют
616	733477.89	1288673.57	данные отсутствуют	данные отсутствуют
617	733476.01	1288672.57	данные отсутствуют	данные отсутствуют
618	733270.29	1288563.02	данные отсутствуют	данные отсутствуют
619	733268.65	1288562.15	данные отсутствуют	данные отсутствуют
620	733187.76	1288519.08	данные отсутствуют	данные отсутствуют
621	733229.34	1288489.1	данные отсутствуют	данные отсутствуют
622	734065.22	1288960.42	данные отсутствуют	данные отсутствуют
623	730717.92	1287147.47	данные отсутствуют	данные отсутствуют
Государственный регистратор				ФГИС ЕГРН
полное наименование должности			подпись	инициалы, фамилия

М.П.

Выписка из Единого государственного реестра недвижимости об объекте недвижимости
Сведения о частях земельного участка

Земельный участок				
(вид объекта недвижимости)				
Лист №		Раздела 4.2		Всего листов раздела 4.2 : ____
				Всего разделов: ____
				Всего листов выписки: ____
30.09.2021 № 99/2021/420817999				
Кадастровый номер:				02:22:000000-4067
Номер точки	Координаты, м		Описание закрепления на местности	Средняя квадратическая погрешность определения координат характерных точек границы части земельного участка, м
	X	Y		
1	2	3	4	5
624	730912.74	1287252.53	данные отсутствуют	данные отсутствуют
625	731101.95	1287353.53	данные отсутствуют	данные отсутствуют
626	731261.09	1287436.19	данные отсутствуют	данные отсутствуют
627	731311.12	1287463.25	данные отсутствуют	данные отсутствуют
628	731308.1	1287513.91	данные отсутствуют	данные отсутствуют
629	731239.71	1287476.92	данные отсутствуют	данные отсутствуют
630	731185.02	1287448.51	данные отсутствуют	данные отсутствуют
631	731182.78	1287447.35	данные отсутствуют	данные отсутствуют
632	731080.63	1287394.29	данные отсутствуют	данные отсутствуют
633	730891.04	1287293.09	данные отсутствуют	данные отсутствуют
634	730742.55	1287213.01	данные отсутствуют	данные отсутствуют
635	730741.27	1287212.32	данные отсутствуют	данные отсутствуют
636	730696.23	1287188.03	данные отсутствуют	данные отсутствуют
637	730519.64	1287093.49	данные отсутствуют	данные отсутствуют
638	730518.89	1287093.09	данные отсутствуют	данные отсутствуют
639	730325.88	1286989.76	данные отсутствуют	данные отсутствуют
640	730335.37	1286951.81	данные отсутствуют	данные отсутствуют
Государственный регистратор				ФГИС ЕГРН
полное наименование должности			подпись	инициалы, фамилия

М.П.

Земельный участок				
(вид объекта недвижимости)				
Лист № _____ Раздела 4.2		Всего листов раздела 4.2 : _____		Всего разделов: _____
30.09.2021 № 99/2021/420817999				
Кадастровый номер:				02:22:000000:4067
Номер точки	Координаты, м		Описание закрепления на местности	Средняя квадратическая погрешность определения координат характерных точек границы части земельного участка, м
	X	Y		
1	2	3	4	5
641	730338.56	1286944.37	данные отсутствуют	данные отсутствуют
642	731251.8	1287457.19	данные отсутствуют	данные отсутствуют
643	731093.24	1287372.43	данные отсутствуют	данные отсутствуют
644	730903.55	1287271.25	данные отсутствуют	данные отсутствуют
645	730709.16	1287167.08	данные отсутствуют	данные отсутствуют
646	730487.87	1287048.99	данные отсутствуют	данные отсутствуют
647	728873.81	1286161.81	данные отсутствуют	данные отсутствуют
648	729490.06	1286491.6	данные отсутствуют	данные отсутствуют
649	729718.02	1286612.97	данные отсутствуют	данные отсутствуют
650	729718.44	1286617.32	данные отсутствуют	данные отсутствуют
651	729719.03	1286623.73	данные отсутствуют	данные отсутствуют
652	729719.48	1286628.01	данные отсутствуют	данные отсутствуют
653	729670.04	1286639.53	данные отсутствуют	данные отсутствуют
654	729468.42	1286532.19	данные отсутствуют	данные отсутствуют
655	728901.99	1286229.06	данные отсутствуют	данные отсутствуют
656	729480.63	1286510.83	данные отсутствуют	данные отсутствуют
657	728757.71	1286097.85	данные отсутствуют	данные отсутствуют
Государственный регистратор				ФГИС ЕГРН
полное наименование должности			подпись	инициалы, фамилия

М.П.

Земельный участок				
(вид объекта недвижимости)				
Лист № _____ Раздела 4.2		Всего листов раздела 4.2 : _____		Всего разделов: _____
30.09.2021 № 99/2021/420817999				
Кадастровый номер:				02:22:000000:4067
Номер точки	Координаты, м		Описание закрепления на местности	Средняя квадратическая погрешность определения координат характерных точек границы части земельного участка, м
	X	Y		
1	2	3	4	5
658	728790.86	1286116.14	данные отсутствуют	данные отсутствуют
659	728809.27	1286178.84	данные отсутствуют	данные отсутствуют
660	728736.04	1286138.43	данные отсутствуют	данные отсутствуют
661	728652.53	1286094.31	данные отсутствуют	данные отсутствуют
662	728650.75	1286093.37	данные отсутствуют	данные отсутствуют
663	728642.29	1286088.9	данные отсутствуют	данные отсутствуют
664	728715.17	1286075.37	данные отсутствуют	данные отсутствуют
665	728743.74	1286115.45	данные отсутствуют	данные отсутствуют
666	728745.98	1286115.45	данные отсутствуют	данные отсутствуют
667	728988.64	1290516.13	данные отсутствуют	данные отсутствуют
667	728988.64	1290516.13	данные отсутствуют	данные отсутствуют
668	728967.29	1290502.22	данные отсутствуют	данные отсутствуют
669	729022.41	1290449.23	данные отсутствуют	данные отсутствуют
670	729215.65	1290262.62	данные отсутствуют	данные отсутствуют
671	729444.66	1290058.27	данные отсутствуют	данные отсутствуют
672	729483.47	1290034.76	данные отсутствуют	данные отсутствуют
673	728984.21	1290520.46	данные отсутствуют	данные отсутствуют
Государственный регистратор				ФГИС ЕГРН
полное наименование должности			подпись	инициалы, фамилия

М.П.

Земельный участок				
(вид объекта недвижимости)				
Лист № _____ Раздела 4.2		Всего листов раздела 4.2 : _____		Всего разделов: _____
30.09.2021 № 99/2021/420817999				
Кадастровый номер:			02:22:000000-4067	
Номер точки	Координаты, м		Описание закрепления на местности	Средняя квадратическая погрешность определения координат характерных точек границы части земельного участка, м
	X	Y		
1	2	3	4	5
673	728984.21	1290520.46	данные отсутствуют	данные отсутствуют
674	728986.73	1290522.1	данные отсутствуют	данные отсутствуют
674	728986.73	1290522.1	данные отсутствуют	данные отсутствуют
675	728957.67	1290546.19	данные отсутствуют	данные отсутствуют
675	728957.67	1290546.19	данные отсутствуют	данные отсутствуют
676	728932.51	1290567.06	данные отсутствуют	данные отсутствуют
676	728932.51	1290567.06	данные отсутствуют	данные отсутствуют
677	728903.98	1290563.07	данные отсутствуют	данные отсутствуют
678	728962.82	1290506.51	данные отсутствуют	данные отсутствуют
679	727019.86	1289020.01	данные отсутствуют	данные отсутствуют
680	727019.86	1289024.01	данные отсутствуют	данные отсутствуют
681	727015.86	1289024.01	данные отсутствуют	данные отсутствуют
682	727015.86	1289020.01	данные отсутствуют	данные отсутствуют
683	730039.01	1289379.89	данные отсутствуют	данные отсутствуют
684	730125.33	1289410.35	данные отсутствуют	данные отсутствуют
685	730096.19	1289438.7	данные отсутствуют	данные отсутствуют
686	730093.61	1289437.67	данные отсутствуют	данные отсутствуют
Государственный регистратор			ФГИС ЕГРН	
полное наименование должности			подпись	
			инициалы, фамилия	

М.П.

Земельный участок				
(вид объекта недвижимости)				
Лист № _____ Раздела 4.2		Всего листов раздела 4.2 : _____		Всего разделов: _____
30.09.2021 № 99/2021/420817999				
Кадастровый номер:			02:22:000000-4067	
Номер точки	Координаты, м		Описание закрепления на местности	Средняя квадратическая погрешность определения координат характерных точек границы части земельного участка, м
	X	Y		
1	2	3	4	5
687	730077.53	1289432.15	данные отсутствуют	данные отсутствуют
688	730072.81	1289425.58	данные отсутствуют	данные отсутствуют
689	730073.28	1289425.18	данные отсутствуют	данные отсутствуют
690	730073.44	1289424.99	данные отсутствуют	данные отсутствуют
691	730073.59	1289424.78	данные отсутствуют	данные отсутствуют
692	730073.72	1289424.58	данные отсутствуют	данные отсутствуют
693	730073.83	1289424.35	данные отсутствуют	данные отсутствуют
694	730073.92	1289424.13	данные отсутствуют	данные отсутствуют
695	730074	1289423.89	данные отсутствуют	данные отсутствуют
696	730074.05	1289423.65	данные отсутствуют	данные отсутствуют
697	730074.08	1289423.41	данные отсутствуют	данные отсутствуют
698	730074.1	1289423.15	данные отсутствуют	данные отсутствуют
699	730074.09	1289422.91	данные отсутствуют	данные отсутствуют
700	730074.06	1289422.66	данные отсутствуют	данные отсутствуют
701	730074.02	1289422.42	данные отсутствуют	данные отсутствуют
702	730073.95	1289422.18	данные отсутствуют	данные отсутствуют
703	730073.86	1289421.95	данные отсутствуют	данные отсутствуют
Государственный регистратор			ФГИС ЕГРН	
полное наименование должности			подпись	
			инициалы, фамилия	

М.П.

Земельный участок				
(вид объекта недвижимости)				
Лист № _____ Раздела 4.2		Всего листов раздела 4.2 : _____		Всего разделов: _____
30.09.2021 № 99/2021/420817999				
Кадастровый номер:			02:22:000000:4067	
Номер точки	Координаты, м		Описание закрепления на местности	Средняя квадратическая погрешность определения координат характерных точек границы части земельного участка, м
	X	Y		
1	2	3	4	5
704	730068.28	1289408.74	данные отсутствуют	данные отсутствуют
705	730068.19	1289408.54	данные отсутствуют	данные отсутствуют
706	730068.07	1289408.34	данные отсутствуют	данные отсутствуют
707	730067.93	1289408.11	данные отсутствуют	данные отсутствуют
708	730067.78	1289407.94	данные отсутствуют	данные отсутствуют
709	730067.61	1289407.74	данные отсутствуют	данные отсутствуют
710	728907.88	1288989.77	данные отсутствуют	данные отсутствуют
711	729301.48	1289145.98	данные отсутствуют	данные отсутствуют
712	729916.26	1289372.74	данные отсутствуют	данные отсутствуют
713	729972.36	1289356.37	данные отсутствуют	данные отсутствуют
714	730030.18	1289376.78	данные отсутствуют	данные отсутствуют
715	730030.05	1289377.2	данные отсутствуют	данные отсутствуют
716	730030.02	1289377.31	данные отсутствуют	данные отсутствуют
717	730029.96	1289377.55	данные отсутствуют	данные отсутствуют
718	730029.92	1289377.79	данные отсутствуют	данные отсутствуют
719	730029.9	1289378.03	данные отсутствуют	данные отсутствуют
720	730029.91	1289378.29	данные отсутствуют	данные отсутствуют
Государственный регистратор			ФГИС ЕГРН	
полное наименование должности			подпись	
			инициалы, фамилия	

М.П.

Земельный участок				
(вид объекта недвижимости)				
Лист № _____ Раздела 4.2		Всего листов раздела 4.2 : _____		Всего разделов: _____
30.09.2021 № 99/2021/420817999				
Кадастровый номер:			02:22:000000:4067	
Номер точки	Координаты, м		Описание закрепления на местности	Средняя квадратическая погрешность определения координат характерных точек границы части земельного участка, м
	X	Y		
1	2	3	4	5
721	730029.93	1289378.54	данные отсутствуют	данные отсутствуют
722	730029.97	1289378.78	данные отсутствуют	данные отсутствуют
723	730030.04	1289379.02	данные отсутствуют	данные отсутствуют
724	730030.12	1289379.25	данные отсутствуют	данные отсутствуют
725	730030.22	1289379.47	данные отсутствуют	данные отсутствуют
726	730030.34	1289379.7	данные отсутствуют	данные отсутствуют
727	730030.48	1289379.9	данные отсутствуют	данные отсутствуют
728	730030.64	1289380.1	данные отсутствуют	данные отсутствуют
729	730030.81	1289380.27	данные отсутствуют	данные отсутствуют
730	730062.99	1289411.62	данные отсутствуют	данные отсутствуют
731	730068.12	1289419.98	данные отсутствуют	данные отсутствуют
732	730050.69	1289400.3	данные отсутствуют	данные отсутствуют
733	730041.07	1289399.87	данные отсутствуют	данные отсутствуют
734	730021.15	1289412.79	данные отсутствуют	данные отсутствуют
735	729981.13	1289399.05	данные отсутствуют	данные отсутствуют
736	729964.97	1289393.28	данные отсутствуют	данные отсутствуют
737	729756.51	1289318.42	данные отсутствуют	данные отсутствуют
Государственный регистратор			ФГИС ЕГРН	
полное наименование должности			подпись	
			инициалы, фамилия	

М.П.

Выписка из Единого государственного реестра недвижимости об объекте недвижимости
Сведения о частях земельного участка

Земельный участок				
(вид объекта недвижимости)				
Лист № __ Раздела <u>4.2</u>		Всего листов раздела <u>4.2</u> : __		Всего разделов: __
30.09.2021 № 99/2021/420817999				
Кадастровый номер:			02:22:000000:4067	
Номер точки	Координаты, м		Описание закрепления на местности	Средняя квадратическая погрешность определения координат характерных точек границы части земельного участка, м
	X	Y		
1	2	3	4	5
738	729419.62	1289193.5	данные отсутствуют	данные отсутствуют
739	729092.18	1289072.42	данные отсутствуют	данные отсутствуют
740	728902.41	1289001.78	данные отсутствуют	данные отсутствуют
741	728065.86	1288560.62	данные отсутствуют	данные отсутствуют
742	728070.95	1288562.48	данные отсутствуют	данные отсутствуют
743	728214.49	1288614.93	данные отсутствуют	данные отсутствуют
744	728583.64	1288751.37	данные отсутствуют	данные отсутствуют
745	728620.64	1288799.32	данные отсутствуют	данные отсутствуют
746	728057.2	1288595.67	данные отсутствуют	данные отсутствуют
747	728057.3	1288595.21	данные отсутствуют	данные отсутствуют
748	727613.74	1288509.18	данные отсутствуют	данные отсутствуют
749	728034.53	1288662.11	данные отсутствуют	данные отсутствуют
750	728797.61	1288943.82	данные отсутствуют	данные отсутствуют
751	728798.78	1288962.84	данные отсутствуют	данные отсутствуют
752	728769.67	1288952.4	данные отсутствуют	данные отсутствуют
753	728607.88	1288891.31	данные отсутствуют	данные отсутствуют
754	728175.27	1288730.98	данные отсутствуют	данные отсутствуют
Государственный регистратор			ФГИС ЕГРН	
полное наименование должности			подпись	
			инициалы, фамилия	

М.П.

Выписка из Единого государственного реестра недвижимости об объекте недвижимости
Сведения о частях земельного участка

Земельный участок				
(вид объекта недвижимости)				
Лист № __ Раздела <u>4.2</u>		Всего листов раздела <u>4.2</u> : __		Всего разделов: __
30.09.2021 № 99/2021/420817999				
Кадастровый номер:			02:22:000000:4067	
Номер точки	Координаты, м		Описание закрепления на местности	Средняя квадратическая погрешность определения координат характерных точек границы части земельного участка, м
	X	Y		
1	2	3	4	5
755	728095.27	1288702.64	данные отсутствуют	данные отсутствуют
756	727754.07	1288576.27	данные отсутствуют	данные отсутствуют
757	727648.29	1288538.67	данные отсутствуют	данные отсутствуют
758	727601.45	1288521.64	данные отсутствуют	данные отсутствуют
759	725937.75	1287900.08	данные отсутствуют	данные отсутствуют
760	727246.39	1288375.68	данные отсутствуют	данные отсутствуют
761	727237.3	1288388.39	данные отсутствуют	данные отсутствуют
762	727010.75	1288305.22	данные отсутствуют	данные отсутствуют
763	727001.5	1288301.75	данные отсутствуют	данные отсутствуют
764	726711.86	1288194.72	данные отсутствуют	данные отсутствуют
765	726082.83	1287962.83	данные отсутствуют	данные отсутствуют
766	725950.92	1287918.01	данные отсутствуют	данные отсутствуют
767	725946.75	1287916.57	данные отсутствуют	данные отсутствуют
768	728967.05	1290502.06	данные отсутствуют	данные отсутствуют
769	729022.42	1290448.03	данные отсутствуют	данные отсутствуют
770	729064.03	1290408.01	данные отсутствуют	данные отсутствуют
771	729113.94	1290359.67	данные отсутствуют	данные отсутствуют
Государственный регистратор			ФГИС ЕГРН	
полное наименование должности			подпись	
			инициалы, фамилия	

М.П.

Земельный участок				
(вид объекта недвижимости)				
Лист № __ Раздела <u>4.2</u>		Всего листов раздела <u>4.2</u> : __		Всего разделов: __
30.09.2021 № 99/2021/420817999				
Кадастровый номер:			02:22:000000:4067	
Номер точки	Координаты, м		Описание закрепления на местности	Средняя квадратическая погрешность определения координат характерных точек границы части земельного участка, м
	X	Y		
1	2	3	4	5
772	729164.63	1290310.68	данные отсутствуют	данные отсутствуют
773	729215.66	1290261.42	данные отсутствуют	данные отсутствуют
774	729261.87	1290217.44	данные отсутствуют	данные отсутствуют
775	729319.17	1290162.69	данные отсутствуют	данные отсутствуют
776	729371.28	1290114.18	данные отсутствуют	данные отсутствуют
777	729444.68	1290057.09	данные отсутствуют	данные отсутствуют
778	729483.09	1290031.76	данные отсутствуют	данные отсутствуют
779	729491.43	1290027.02	данные отсутствуют	данные отсутствуют
780	728905.47	1290563.28	данные отсутствуют	данные отсутствуют
781	728949.85	1290518.84	данные отсутствуют	данные отсутствуют
782	728962.62	1290506.38	данные отсутствуют	данные отсутствуют
783	731114.63	1284373.28	данные отсутствуют	данные отсутствуют
784	731148.9	1284333.58	данные отсутствуют	данные отсутствуют
785	731075.02	1284419.16	данные отсутствуют	данные отсутствуют
786	731070.09	1284425.94	данные отсутствуют	данные отсутствуют
787	731071.69	1284423.02	данные отсутствуют	данные отсутствуют
788	735100.21	1287522.36	данные отсутствуют	данные отсутствуют
Государственный регистратор			ФГИС ЕГРН	
полное наименование должности			подпись	
			инициалы, фамилия	

М.П.

Раздел 4.2

Выписка из Единого государственного реестра недвижимости об объекте недвижимости
Сведения о частях земельного участка

Земельный участок				
(вид объекта недвижимости)				
Лист № __ Раздела <u>4.2</u>		Всего листов раздела <u>4.2</u> : __		Всего разделов: __
30.09.2021 № 99/2021/420817999				
Кадастровый номер:			02:22:000000:4067	
Номер точки	Координаты, м		Описание закрепления на местности	Средняя квадратическая погрешность определения координат характерных точек границы части земельного участка, м
	X	Y		
1	2	3	4	5
789	735104.97	1287543.33	данные отсутствуют	данные отсутствуют
790	734934.37	1288261.18	данные отсутствуют	данные отсутствуют
790	734934.37	1288261.18	данные отсутствуют	данные отсутствуют
791	734928.24	1288284.92	данные отсутствуют	данные отсутствуют
791	734928.24	1288284.92	данные отсутствуют	данные отсутствуют
792	734924.06	1288285.12	данные отсутствуют	данные отсутствуют
792	734924.06	1288285.12	данные отсутствуют	данные отсутствуют
793	734899.35	1288282.06	данные отсутствуют	данные отсутствуют
794	734905.87	1288253.71	данные отсутствуют	данные отсутствуют
795	734921.1	1288182.22	данные отсутствуют	данные отсутствуют
796	734921.3	1288181.32	данные отсутствуют	данные отсутствуют
797	734939.81	1288101.65	данные отсутствуют	данные отсутствуют
798	734960.46	1288008.91	данные отсутствуют	данные отсутствуют
799	734960.67	1288008	данные отсутствуют	данные отсутствуют
800	734989.92	1287887.38	данные отсутствуют	данные отсутствуют
801	735021.64	1287746.23	данные отсутствуют	данные отсутствуют
802	735021.72	1287745.86	данные отсутствуют	данные отсутствуют
Государственный регистратор			ФГИС ЕГРН	
полное наименование должности			подпись	
			инициалы, фамилия	

М.П.

Земельный участок				
(вид объекта недвижимости)				
Лист № __ Раздела <u>4.2</u>		Всего листов раздела <u>4.2</u> : __		Всего разделов: __
30.09.2021 № 99/2021/420817999				
Кадастровый номер:			02:22:000000:4067	
Номер точки	Координаты, м		Описание закрепления на местности	Средняя квадратическая погрешность определения координат характерных точек границы части земельного участка, м
	X	Y		
1	2	3	4	5
803	735056.74	1287595.42	данные отсутствуют	данные отсутствуют
804	735074.33	1287520.58	данные отсутствуют	данные отсутствуют
805	735074.91	1287517.98	данные отсутствуют	данные отсутствуют
806	734916.1	1288331.96	данные отсутствуют	данные отсутствуют
806	734916.1	1288331.96	данные отсутствуют	данные отсутствуют
807	734755.82	1288952.84	данные отсутствуют	данные отсутствуют
808	734599.81	1289631.36	данные отсутствуют	данные отсутствуют
809	734478.21	1290259.66	данные отсутствуют	данные отсутствуют
810	734475.87	1290272.32	данные отсутствуют	данные отсутствуют
811	734472.51	1290283.7	данные отсутствуют	данные отсутствуют
812	734398.15	1290458.12	данные отсутствуют	данные отсутствуют
813	734408.82	1290414.12	данные отсутствуют	данные отсутствуют
814	734429.67	1290316.49	данные отсутствуют	данные отсутствуют
815	734429.99	1290315.1	данные отсутствуют	данные отсутствуют
816	734462.59	1290181.25	данные отсутствуют	данные отсутствуют
817	734486.88	1290072.78	данные отсутствуют	данные отсутствуют
818	734486.97	1290072.35	данные отсутствуют	данные отсутствуют
Государственный регистратор			ФГИС ЕГРН	
полное наименование должности			подпись	
			инициалы, фамилия	

М.П.

Земельный участок				
(вид объекта недвижимости)				
Лист № __ Раздела <u>4.2</u>		Всего листов раздела <u>4.2</u> : __		Всего разделов: __
30.09.2021 № 99/2021/420817999				
Кадастровый номер:			02:22:000000:4067	
Номер точки	Координаты, м		Описание закрепления на местности	Средняя квадратическая погрешность определения координат характерных точек границы части земельного участка, м
	X	Y		
1	2	3	4	5
819	734518.52	1289937	данные отсутствуют	данные отсутствуют
820	734547.22	1289806.73	данные отсутствуют	данные отсутствуют
821	734553.72	1289784.68	данные отсутствуют	данные отсутствуют
822	734593.76	1289603.79	данные отсутствуют	данные отсутствуют
823	734618.11	1289493.93	данные отсутствуют	данные отсутствуют
824	734618.3	1289493.13	данные отсутствуют	данные отсутствуют
825	734647.92	1289369.22	данные отсутствуют	данные отсутствуют
826	734674.45	1289258.47	данные отсутствуют	данные отсутствуют
827	734711.84	1289090.39	данные отсутствуют	данные отсутствуют
828	734711.98	1289089.8	данные отсутствуют	данные отсутствуют
829	734739.89	1288971.17	данные отсутствуют	данные отсутствуют
830	734777.24	1288801.43	данные отсутствуют	данные отсутствуют
831	734777.43	1288800.6	данные отсутствуют	данные отсутствуют
832	734804.5	1288686.83	данные отсутствуют	данные отсутствуют
833	734840.1	1288535.95	данные отсутствуют	данные отсутствуют
834	734840.15	1288535.72	данные отсутствуют	данные отсутствуют
835	734863.43	1288439.06	данные отсутствуют	данные отсутствуют
Государственный регистратор			ФГИС ЕГРН	
полное наименование должности			подпись	
			инициалы, фамилия	

М.П.

Земельный участок				
(вид объекта недвижимости)				
Лист № _____ Раздела <u>4.2</u>		Всего листов раздела <u>4.2</u> : _____		Всего разделов: _____
30.09.2021 № 99/2021/420817999				
Кадастровый номер:			02:22:000000:4067	
Номер точки	Координаты, м		Описание закрепления на местности	Средняя квадратическая погрешность определения координат характерных точек границы части земельного участка, м
	X	Y		
1	2	3	4	5
836	734887.46	1288336.34	данные отсутствуют	данные отсутствуют
837	734889.19	1288327.85	данные отсутствуют	данные отсутствуют
838	734412.34	1288172.63	данные отсутствуют	данные отсутствуют
839	734450.06	1288177.27	данные отсутствуют	данные отсутствуют
840	734495.68	1288182.49	данные отсутствуют	данные отсутствуют
841	734496.88	1288182.65	данные отсутствуют	данные отсутствуют
842	734563.88	1288191.97	данные отсутствуют	данные отсутствуют
843	734611.67	1288197.4	данные отсутствуют	данные отсутствуют
844	734623.9	1288198.74	данные отсутствуют	данные отсутствуют
845	734625	1288198.87	данные отсутствуют	данные отсутствуют
846	734697.54	1288208.45	данные отсутствуют	данные отсутствуют
847	734747.92	1288213.75	данные отсутствуют	данные отсутствуют
848	734748.92	1288213.87	данные отсутствуют	данные отсутствуют
849	734797.85	1288220.02	данные отсутствуют	данные отсутствуют
850	734873.2	1288228.45	данные отсутствуют	данные отсутствуют
851	734873.78	1288228.52	данные отсутствуют	данные отсутствуют
852	734928.64	1288235.3	данные отсутствуют	данные отсутствуют
Государственный регистратор			ФГИС ЕГРН	
полное наименование должности			подпись	
			инициалы, фамилия	

М.П.

Земельный участок				
(вид объекта недвижимости)				
Лист № _____ Раздела <u>4.2</u>		Всего листов раздела <u>4.2</u> : _____		Всего разделов: _____
30.09.2021 № 99/2021/420817999				
Кадастровый номер:			02:22:000000:4067	
Номер точки	Координаты, м		Описание закрепления на местности	Средняя квадратическая погрешность определения координат характерных точек границы части земельного участка, м
	X	Y		
1	2	3	4	5
853	734940.35	1288236.01	данные отсутствуют	данные отсутствуют
854	734867.64	1288278.14	данные отсутствуют	данные отсутствуют
855	734791.95	1288269.67	данные отсутствуют	данные отсутствуют
856	734742.69	1288263.48	данные отсутствуют	данные отсутствуют
857	734691.65	1288258.11	данные отсутствуют	данные отсутствуют
858	734618.45	1288248.44	данные отсутствуют	данные отсутствуют
859	734606.13	1288247.09	данные отсутствуют	данные отсутствуют
860	734557.61	1288241.58	данные отсутствуют	данные отсутствуют
861	734489.99	1288232.17	данные отсутствуют	данные отсутствуют
862	734432.33	1288225.47	данные отсутствуют	данные отсутствуют
863	734432.03	1288225.43	данные отсутствуют	данные отсутствуют
864	734409.54	1288172.25	данные отсутствуют	данные отсутствуют
865	734910.5	1288353.66	данные отсутствуют	данные отсутствуют
866	734903.81	1288352.72	данные отсутствуют	данные отсутствуют
867	734903.31	1288352.65	данные отсутствуют	данные отсутствуют
868	734844.87	1288343.83	данные отсутствуют	данные отсутствуют
869	734728.06	1288331.7	данные отсутствуют	данные отсутствуют
Государственный регистратор			ФГИС ЕГРН	
полное наименование должности			подпись	
			инициалы, фамилия	

М.П.

Выписка из Единого государственного реестра недвижимости об объекте недвижимости
Сведения о частях земельного участка

Земельный участок				
(вид объекта недвижимости)				
Лист №		Раздела 4.2		Всего листов раздела 4.2 : ____
				Всего разделов: ____
				Всего листов выписки: ____
30.09.2021 № 99/2021/420817999				
Кадастровый номер:			02:22:000000-4067	
Номер точки	Координаты, м		Описание закрепления на местности	Средняя квадратическая погрешность определения координат характерных точек границы части земельного участка, м
	X	Y		
1	2	3	4	5
870	734726.53	1288331.52	данные отсутствуют	данные отсутствуют
871	734636.11	1288319.32	данные отсутствуют	данные отсутствуют
872	734635.51	1288319.24	данные отсутствуют	данные отсутствуют
873	734607.15	1288315.07	данные отсутствуют	данные отсутствуют
874	734562.08	1288310.07	данные отсутствуют	данные отсутствуют
875	734561.65	1288310.02	данные отсутствуют	данные отсутствуют
876	734518.87	1288304.9	данные отсутствуют	данные отсутствуют
877	734517.83	1288304.76	данные отсутствуют	данные отсутствуют
878	734471.25	1288298.19	данные отсутствуют	данные отсутствуют
879	734438.98	1288293.75	данные отсутствуют	данные отсутствуют
880	734387.86	1288288.47	данные отсутствуют	данные отсутствуют
881	734429.83	1288257.75	данные отсутствуют	данные отсутствуют
882	731110.13	1287566.87	данные отсутствуют	данные отсутствуют
883	730779.94	1287575.51	данные отсутствуют	данные отсутствуют
884	730563.6	1287573.88	данные отсутствуют	данные отсутствуют
885	730563.68	1287572.69	данные отсутствуют	данные отсутствуют
886	730563.68	1287572.66	данные отсутствуют	данные отсутствуют
Государственный регистратор				ФГИС ЕГРН
полное наименование должности			подпись	инициалы, фамилия

М.П.

Раздел 4.2

Выписка из Единого государственного реестра недвижимости об объекте недвижимости
Сведения о частях земельного участка

Земельный участок				
(вид объекта недвижимости)				
Лист №		Раздела 4.2		Всего листов раздела 4.2 : ____
				Всего разделов: ____
				Всего листов выписки: ____
30.09.2021 № 99/2021/420817999				
Кадастровый номер:			02:22:000000-4067	
Номер точки	Координаты, м		Описание закрепления на местности	Средняя квадратическая погрешность определения координат характерных точек границы части земельного участка, м
	X	Y		
1	2	3	4	5
887	730562.15	1287568.09	данные отсутствуют	данные отсутствуют
888	730561.77	1287562.4	данные отсутствуют	данные отсутствуют
889	730561.77	1287557.07	данные отсутствуют	данные отсутствуют
890	730561.77	1287557.05	данные отсутствуют	данные отсутствуют
891	730561.01	1287552.87	данные отсутствуют	данные отсутствуют
892	730561.01	1287546.56	данные отсутствуют	данные отсутствуют
893	730587.54	1287546.67	данные отсутствуют	данные отсутствуют
894	730626.06	1287545.61	данные отсутствуют	данные отсутствуют
895	730626.42	1287545.6	данные отсутствуют	данные отсутствуют
896	730727.32	1287543.57	данные отсутствуют	данные отсутствуют
897	730728.08	1287543.56	данные отсутствуют	данные отсутствуют
898	730819.39	1287543.1	данные отсутствуют	данные отсутствуют
899	730819.64	1287543.1	данные отсутствуют	данные отсутствуют
900	730820	1287543.1	данные отсутствуют	данные отсутствуют
901	730905.98	1287543.72	данные отсутствуют	данные отсутствуют
902	731000.43	1287543.55	данные отсутствуют	данные отсутствуют
903	731149.01	1287542.42	данные отсутствуют	данные отсутствуют
Государственный регистратор				ФГИС ЕГРН
полное наименование должности			подпись	инициалы, фамилия

М.П.

Земельный участок				
(вид объекта недвижимости)				
Лист № _____ Раздела 4.2		Всего листов раздела 4.2 : _____		Всего разделов: _____
30.09.2021 № 99/2021/420817999				
Кадастровый номер:				02:22:000000:4067
Номер точки	Координаты, м		Описание закрепления на местности	Средняя квадратическая погрешность определения координат характерных точек границы части земельного участка, м
	X	Y		
1	2	3	4	5
904	731285.83	1287540.61	данные отсутствуют	данные отсутствуют
905	731309.38	1287539.37	данные отсутствуют	данные отсутствуют
906	731012.94	1284366.62	данные отсутствуют	данные отсутствуют
907	731030.34	1284374.6	данные отсутствуют	данные отсутствуют
908	731034.55	1284385.87	данные отсутствуют	данные отсутствуют
909	730886.38	1284482.16	данные отсутствуют	данные отсутствуют
910	730900.02	1284465.53	данные отсутствуют	данные отсутствуют
911	730942.64	1284422.87	данные отсутствуют	данные отсутствуют
912	730955.99	1284408.95	данные отсутствуют	данные отсутствуют
913	730956.02	1284401.41	данные отсутствуют	данные отсутствуют
914	730960.45	1284388.21	данные отсутствуют	данные отсутствуют
915	730971	1284377.88	данные отсутствуют	данные отсутствуют
916	730994.91	1284368.5	данные отсутствуют	данные отсутствуют
917	728432.47	1289970.97	данные отсутствуют	данные отсутствуют
918	728433.64	1289972.19	данные отсутствуют	данные отсутствуют
919	728432.25	1289971.82	данные отсутствуют	данные отсутствуют
920	728492.18	1289935.93	данные отсутствуют	данные отсутствуют
Государственный регистратор				ФГИС ЕГРН
полное наименование должности			подпись	инициалы, фамилия

М.П.

Земельный участок				
(вид объекта недвижимости)				
Лист № _____ Раздела 4.2		Всего листов раздела 4.2 : _____		Всего разделов: _____
30.09.2021 № 99/2021/420817999				
Кадастровый номер:				02:22:000000:4067
Номер точки	Координаты, м		Описание закрепления на местности	Средняя квадратическая погрешность определения координат характерных точек границы части земельного участка, м
	X	Y		
1	2	3	4	5
921	728490.94	1289950.92	данные отсутствуют	данные отсутствуют
922	728466.15	1289929.06	данные отсутствуют	данные отсутствуют
923	728490.41	1289957.36	данные отсутствуют	данные отсутствуют
924	728487.65	1289990.84	данные отсутствуют	данные отсутствуют
925	728482.92	1290066.28	данные отсутствуют	данные отсутствуют
926	728476.86	1290159.57	данные отсутствуют	данные отсутствуют
927	728470.33	1290243.48	данные отсутствуют	данные отсутствуют
928	728465.99	1290285.99	данные отсутствуют	данные отсутствуют
929	728457.29	1290412.2	данные отсутствуют	данные отсутствуют
930	728407.93	1290401.27	данные отсутствуют	данные отсутствуют
931	728416.16	1290281.73	данные отсутствуют	данные отсутствуют
932	728420.53	1290239	данные отсутствуют	данные отсутствуют
933	728426.99	1290156.01	данные отсутствуют	данные отсутствуют
934	728433.02	1290063.07	данные отсутствуют	данные отсутствуют
935	728437.78	1289987.22	данные отсутствуют	данные отсутствуют
936	728438.62	1289977.04	данные отсутствуют	данные отсутствуют
937	728791	1290394.5	данные отсутствуют	данные отсутствуют
Государственный регистратор				ФГИС ЕГРН
полное наименование должности			подпись	инициалы, фамилия

М.П.

Выписка из Единого государственного реестра недвижимости об объекте недвижимости
Сведения о частях земельного участка

Земельный участок				
(вид объекта недвижимости)				
Лист № __ Раздела 4.2		Всего листов раздела 4.2 : __		Всего разделов: __
30.09.2021 № 99/2021/420817999				
Кадастровый номер:			02:22:000000:4067	
Номер точки	Координаты, м		Описание закрепления на местности	Средняя квадратическая погрешность определения координат характерных точек границы части земельного участка, м
	X	Y		
1	2	3	4	5
938	728800.95	1290470.59	данные отсутствуют	данные отсутствуют
939	728804.53	1290545.22	данные отсутствуют	данные отсутствуют
940	728766.94	1290542.92	данные отсутствуют	данные отсутствуют
941	728695.04	1290521.48	данные отсутствуют	данные отсутствуют
942	728702.47	1290507.07	данные отсутствуют	данные отсутствуют
943	728714.43	1290489.62	данные отсутствуют	данные отсутствуют
944	728751.92	1290491.91	данные отсутствуют	данные отсутствуют
945	728751.11	1290475.04	данные отсутствуют	данные отсутствуют
946	728739.8	1290388.53	данные отсутствуют	данные отсутствуют
947	728733.95	1290306.35	данные отсутствуют	данные отсутствуют
948	728740.06	1290201.74	данные отсутствуют	данные отсутствуют
949	728743.97	1290131.77	данные отсутствуют	данные отсутствуют
950	728745.18	1290100.55	данные отсутствуют	данные отсутствуют
951	728741.91	1290075	данные отсутствуют	данные отсутствуют
952	728770.88	1290071.3	данные отсутствуют	данные отсутствуют
953	728448.67	1289924.45	данные отсутствуют	данные отсутствуют
954	728444.47	1289925.52	данные отсутствуют	данные отсутствуют
Государственный регистратор			ФГИС ЕГРН	
полное наименование должности			подпись	
			инициалы, фамилия	

М.П.

Выписка из Единого государственного реестра недвижимости об объекте недвижимости
Сведения о частях земельного участка

Земельный участок				
(вид объекта недвижимости)				
Лист № __ Раздела 4.2		Всего листов раздела 4.2 : __		Всего разделов: __
30.09.2021 № 99/2021/420817999				
Кадастровый номер:			02:22:000000:4067	
Номер точки	Координаты, м		Описание закрепления на местности	Средняя квадратическая погрешность определения координат характерных точек границы части земельного участка, м
	X	Y		
1	2	3	4	5
955	728445.01	1289923.48	данные отсутствуют	данные отсутствуют
956	731012.89	1284366.77	данные отсутствуют	данные отсутствуют
957	731030.25	1284374.66	данные отсутствуют	данные отсутствуют
958	731034.4	1284385.91	данные отсутствуют	данные отсутствуют
959	730895.23	1284480.16	данные отсутствуют	данные отсутствуют
960	730906.84	1284466.49	данные отсутствуют	данные отсутствуют
961	730951.1	1284418.55	данные отсутствуют	данные отсутствуют
962	730956.59	1284412.06	данные отсутствуют	данные отсутствуют
963	730955.82	1284402.46	данные отсутствуют	данные отсутствуют
964	730960.58	1284388.28	данные отсутствуют	данные отсутствуют
965	730971.08	1284378.01	данные отсутствуют	данные отсутствуют
966	730994.95	1284368.65	данные отсутствуют	данные отсутствуют
967	728928.71	1284671.9	данные отсутствуют	данные отсутствуют
968	728670.23	1284597.75	данные отсутствуют	данные отсутствуют
969	728670.37	1284597.79	данные отсутствуют	данные отсутствуют
970	728715.33	1284610.78	данные отсутствуют	данные отсутствуют
971	728763.57	1284624.59	данные отсутствуют	данные отсутствуют
Государственный регистратор			ФГИС ЕГРН	
полное наименование должности			подпись	
			инициалы, фамилия	

М.П.

Земельный участок				
(вид объекта недвижимости)				
Лист № _____ Раздела 4.2		Всего листов раздела 4.2 : _____		Всего разделов: _____
30.09.2021 № 99/2021/420817999				
Кадастровый номер:				02:22:000000:4067
Номер точки	Координаты, м		Описание закрепления на местности	Средняя квадратическая погрешность определения координат характерных точек границы части земельного участка, м
	X	Y		
1	2	3	4	5
972	728810.6	1284638.12	данные отсутствуют	данные отсутствуют
973	728858.72	1284651.86	данные отсутствуют	данные отсутствуют
974	728906.1	1284665.59	данные отсутствуют	данные отсутствуют
975	730531.77	1285237.96	данные отсутствуют	данные отсутствуют
976	730513.96	1285210.93	данные отсутствуют	данные отсутствуют
977	730518.31	1285156.85	данные отсутствуют	данные отсутствуют
978	730533.23	1285109.71	данные отсутствуют	данные отсутствуют
979	730550.6	1285054.97	данные отсутствуют	данные отсутствуют
980	730565.82	1285006.77	данные отсутствуют	данные отсутствуют
981	730566.59	1285004.36	данные отсутствуют	данные отсутствуют
982	730583.57	1285016.93	данные отсутствуют	данные отсутствуют
983	730569.67	1285061.01	данные отсутствуют	данные отсутствуют
984	730552.28	1285115.75	данные отсутствуют	данные отсутствуют
985	730538.04	1285160.72	данные отсутствуют	данные отсутствуют
986	730533.7	1285214.86	данные отсутствуют	данные отсутствуют
987	730441.56	1286681.83	данные отсутствуют	данные отсутствуют
988	730410.14	1286674.9	данные отсутствуют	данные отсутствуют
Государственный регистратор				ФГИС ЕГРН
полное наименование должности			подпись	инициалы, фамилия

М.П.

Земельный участок				
(вид объекта недвижимости)				
Лист № _____ Раздела 4.2		Всего листов раздела 4.2 : _____		Всего разделов: _____
30.09.2021 № 99/2021/420817999				
Кадастровый номер:				02:22:000000:4067
Номер точки	Координаты, м		Описание закрепления на местности	Средняя квадратическая погрешность определения координат характерных точек границы части земельного участка, м
	X	Y		
1	2	3	4	5
989	730403.8	1286667.11	данные отсутствуют	данные отсутствуют
990	730423.41	1286544.81	данные отсутствуют	данные отсутствуют
991	730417.49	1286592.1	данные отсутствуют	данные отсутствуют
992	730410.69	1286643.91	данные отсутствуют	данные отсутствуют
993	731065.09	1284432.82	данные отсутствуют	данные отсутствуют
994	730999.93	1284476.57	данные отсутствуют	данные отсутствуют
995	731019.02	1284463.79	данные отсутствуют	данные отсутствуют
996	731019.18	1284463.68	данные отсутствуют	данные отсутствуют
997	731028.19	1284457.65	данные отсутствуют	данные отсутствуют
998	731307.22	1287496.38	данные отсутствуют	данные отсутствуют
999	731305.92	1287484.11	данные отсутствуют	данные отсутствуют
1000	731301.48	1287440.4	данные отсутствуют	данные отсутствуют
1001	731298.07	1287407.69	данные отсутствуют	данные отсутствуют
1002	731294.51	1287372.34	данные отсутствуют	данные отсутствуют
1003	731261.3	1287351.43	данные отсутствуют	данные отсутствуют
1004	731217.82	1287324.45	данные отсутствуют	данные отсутствуют
1005	731182.69	1287302.14	данные отсутствуют	данные отсутствуют
Государственный регистратор				ФГИС ЕГРН
полное наименование должности			подпись	инициалы, фамилия

М.П.

Земельный участок				
(вид объекта недвижимости)				
Лист №	Раздела 4.2	Всего листов раздела 4.2 : _____	Всего разделов: _____	Всего листов выписки: _____
30.09.2021 № 99/2021/420817999				
Кадастровый номер:		02:22:000000:4067		
Номер точки	Координаты, м		Описание закрепления на местности	Средняя квадратическая погрешность определения координат характерных точек границы части земельного участка, м
	X	Y		
1	2	3	4	5
1006	731315.16	1287377.95	данные отсутствуют	данные отсутствуют
1007	731317.95	1287405.66	данные отсутствуют	данные отсутствуют
1008	731320.57	1287430.82	данные отсутствуют	данные отсутствуют
1009	730560.12	1286859.61	данные отсутствуют	данные отсутствуют
1010	730644.43	1286914.49	данные отсутствуют	данные отсутствуют
1011	730614.37	1286895.81	данные отсутствуют	данные отсутствуют
1012	730564.28	1286864.8	данные отсутствуют	данные отсутствуют

Государственный регистратор		ФГИС ЕГРН
полное наименование должности	подпись	инициалы, фамилия

М.П.

Земельный участок				
(вид объекта недвижимости)				
Лист №	Раздела 4.2	Всего листов раздела 4.2 : _____	Всего разделов: _____	Всего листов выписки: _____
30.09.2021 № 99/2021/420817999				
Кадастровый номер:		02:22:000000:4067		
Сведения о характерных точках границы части (частей) земельного участка				
Учетный номер части: 17				
Система координат: МСК-05				
Зона №				
Номер точки	Координаты, м		Описание закрепления на местности	Средняя квадратическая погрешность определения координат характерных точек границы части земельного участка, м
	X	Y		
1	2	3	4	5
1	731033.86	1284341.07	данные отсутствуют	данные отсутствуют
2	731074.61	1284402.52	данные отсутствуют	данные отсутствуют
3	731071.75	1284411.74	данные отсутствуют	данные отсутствуют
4	731056.1	1284379.07	данные отсутствуют	данные отсутствуют
4	731056.1	1284379.07	данные отсутствуют	данные отсутствуют
5	731028.45	1284387.79	данные отсутствуют	данные отсутствуют
5	731028.45	1284387.79	данные отсутствуют	данные отсутствуют
5	731028.45	1284387.79	данные отсутствуют	данные отсутствуют
5	731028.45	1284387.79	данные отсутствуют	данные отсутствуют
6	731023.09	1284374.92	данные отсутствуют	данные отсутствуют
6	731023.09	1284374.92	данные отсутствуют	данные отсутствуют
6	731023.09	1284374.92	данные отсутствуют	данные отсутствуют
6	731023.09	1284374.92	данные отсутствуют	данные отсутствуют
7	730973.08	1284396.71	данные отсутствуют	данные отсутствуют
7	730973.08	1284396.71	данные отсутствуют	данные отсутствуют
7	730973.08	1284396.71	данные отсутствуют	данные отсутствуют

Государственный регистратор		ФГИС ЕГРН
полное наименование должности	подпись	инициалы, фамилия

М.П.

Земельный участок				
(вид объекта недвижимости)				
Лист № _____ Раздела 4.2		Всего листов раздела 4.2 : _____		Всего разделов: _____
30.09.2021 № 99/2021/420817999				
Кадастровый номер:			02:22:000000:4067	
Номер точки	Координаты, м		Описание закрепления на местности	Средняя квадратическая погрешность определения координат характерных точек границы части земельного участка, м
	X	Y		
1	2	3	4	5
8	730980.05	1284419.78	данные отсутствуют	данные отсутствуют
8	730980.05	1284419.78	данные отсутствуют	данные отсутствуют
8	730980.05	1284419.78	данные отсутствуют	данные отсутствуют
9	730904.73	1284478.01	данные отсутствуют	данные отсутствуют
9	730904.73	1284478.01	данные отсутствуют	данные отсутствуют
9	730904.73	1284478.01	данные отсутствуют	данные отсутствуют
10	730893.54	1284480.54	данные отсутствуют	данные отсутствуют
11	730902.08	1284473.92	данные отсутствуют	данные отсутствуют
12	730948.31	1284383.01	данные отсутствуют	данные отсутствуют
13	730867.97	1284543.06	данные отсутствуют	данные отсутствуют
13	730867.97	1284543.06	данные отсутствуют	данные отсутствуют
14	730782.34	1284587.3	данные отсутствуют	данные отсутствуют
15	730739.22	1284628.54	данные отсутствуют	данные отсутствуют
15	730739.22	1284628.54	данные отсутствуют	данные отсутствуют
16	730711.12	1284655.42	данные отсутствуют	данные отсутствуют
17	730662.63	1284688.7	данные отсутствуют	данные отсутствуют
18	730653	1284694.15	данные отсутствуют	данные отсутствуют
Государственный регистратор			ФГИС ЕГРН	
полное наименование должности			подпись	
			инициалы, фамилия	

М.П.

Земельный участок				
(вид объекта недвижимости)				
Лист № _____ Раздела 4.2		Всего листов раздела 4.2 : _____		Всего разделов: _____
30.09.2021 № 99/2021/420817999				
Кадастровый номер:			02:22:000000:4067	
Номер точки	Координаты, м		Описание закрепления на местности	Средняя квадратическая погрешность определения координат характерных точек границы части земельного участка, м
	X	Y		
1	2	3	4	5
18	730653	1284694.15	данные отсутствуют	данные отсутствуют
19	730579.9	1284697.9	данные отсутствуют	данные отсутствуют
20	730559.28	1284746.63	данные отсутствуют	данные отсутствуют
20	730559.28	1284746.63	данные отсутствуют	данные отсутствуют
21	730384.96	1284761.63	данные отсутствуют	данные отсутствуют
21	730384.96	1284761.63	данные отсутствуют	данные отсутствуют
22	730055.06	1284711.02	данные отсутствуют	данные отсутствуют
22	730055.06	1284711.02	данные отсутствуют	данные отсутствуют
23	729977.76	1284691.97	данные отсутствуют	данные отсутствуют
24	730004.3	1284697.71	данные отсутствуют	данные отсутствуют
25	730178.93	1284723.96	данные отсутствуют	данные отсутствуют
26	730332.81	1284736.51	данные отсутствуют	данные отсутствуют
27	730488.78	1284745.86	данные отсутствуют	данные отсутствуют
28	730518.48	1284734.95	данные отсутствуют	данные отсутствуют
29	730561.66	1284697.42	данные отсутствуют	данные отсутствуют
30	730703.11	1284600.28	данные отсутствуют	данные отсутствуют
31	730847.05	1284512.17	данные отсутствуют	данные отсутствуют
Государственный регистратор			ФГИС ЕГРН	
полное наименование должности			подпись	
			инициалы, фамилия	

М.П.

Выписка из Единого государственного реестра недвижимости об объекте недвижимости
Сведения о частях земельного участка

Земельный участок				
(вид объекта недвижимости)				
Лист №		Раздела 4.2		Всего листов раздела 4.2 : ____
				Всего разделов: ____
				Всего листов выписки: ____
30.09.2021 № 99/2021/420817999				
Кадастровый номер:			02:22:000000:4067	
Номер точки	Координаты, м		Описание закрепления на местности	Средняя квадратическая погрешность определения координат характерных точек границы части земельного участка, м
	X	Y		
1	2	3	4	5
32	729323.82	1289474.82	данные отсутствуют	данные отсутствуют
33	729394.61	1289582.82	данные отсутствуют	данные отсутствуют
34	729553.81	1289791.77	данные отсутствуют	данные отсутствуют
35	729741.53	1289629.48	данные отсутствуют	данные отсутствуют
36	729851.62	1289526.52	данные отсутствуют	данные отсутствуют
37	729884.79	1289501.76	данные отсутствуют	данные отсутствуют
38	729887.79	1289505.92	данные отсутствуют	данные отсутствуют
39	729887.78	1289505.95	данные отсутствуют	данные отсутствуют
40	729897.79	1289519.83	данные отсутствуют	данные отсутствуют
41	729913.07	1289541.05	данные отсутствуют	данные отсутствуют
42	729884.47	1289564.25	данные отсутствуют	данные отсутствуют
43	729775.12	1289666.52	данные отсутствуют	данные отсутствуют
44	729584.19	1289831.55	данные отсутствуют	данные отсутствуют
45	729629.87	1289892.34	данные отсутствуют	данные отсутствуют
46	729593.18	1289928.04	данные отсутствуют	данные отсутствуют
47	729588.01	1289921.24	данные отсутствуют	данные отсутствуют
48	729593.98	1289915.04	данные отсутствуют	данные отсутствуют
Государственный регистратор				ФГИС ЕГРН
полное наименование должности			подпись	инициалы, фамилия

М.П.

Выписка из Единого государственного реестра недвижимости об объекте недвижимости
Сведения о частях земельного участка

Земельный участок				
(вид объекта недвижимости)				
Лист №		Раздела 4.2		Всего листов раздела 4.2 : ____
				Всего разделов: ____
				Всего листов выписки: ____
30.09.2021 № 99/2021/420817999				
Кадастровый номер:			02:22:000000:4067	
Номер точки	Координаты, м		Описание закрепления на местности	Средняя квадратическая погрешность определения координат характерных точек границы части земельного участка, м
	X	Y		
1	2	3	4	5
49	729561.74	1289884.37	данные отсутствуют	данные отсутствуют
49	729561.74	1289884.37	данные отсутствуют	данные отсутствуют
50	729354.37	1289612.53	данные отсутствуют	данные отсутствуют
51	729288.36	1289514.55	данные отсутствуют	данные отсутствуют
52	729612.46	1284610.89	данные отсутствуют	данные отсутствуют
53	729535.54	1284751.75	данные отсутствуют	данные отсутствуют
54	729520.93	1284749.83	данные отсутствуют	данные отсутствуют
55	729583.97	1284630.33	данные отсутствуют	данные отсутствуют
56	728476.47	1289955.36	данные отсутствуют	данные отсутствуют
56	728476.47	1289955.36	данные отсутствуют	данные отсутствуют
57	728545.72	1289965.28	данные отсутствуют	данные отсутствуют
58	728660.06	1290016.67	данные отсутствуют	данные отсутствуют
59	728765.04	1290071.66	данные отсутствуют	данные отсутствуют
60	728746.57	1290091.31	данные отсутствуют	данные отсутствуют
61	728750.19	1290117.42	данные отсутствуют	данные отсутствуют
62	728637.5	1290061.37	данные отсутствуют	данные отсутствуют
63	728487.35	1289994.21	данные отсутствуют	данные отсутствуют
Государственный регистратор				ФГИС ЕГРН
полное наименование должности			подпись	инициалы, фамилия

М.П.

Земельный участок				
(вид объекта недвижимости)				
Лист № _____ Раздела 4.2		Всего листов раздела 4.2 : _____		Всего разделов: _____
30.09.2021 № 99/2021/420817999				
Кадастровый номер:			02:22:000000:4067	
Номер точки	Координаты, м		Описание закрепления на местности	Средняя квадратическая погрешность определения координат характерных точек границы части земельного участка, м
	X	Y		
1	2	3	4	5
64	728467.92	1290272.58	данные отсутствуют	данные отсутствуют
65	728462.19	1290414.52	данные отсутствуют	данные отсутствуют
66	728456.15	1290411.66	данные отсутствуют	данные отсутствуют
66	728456.15	1290411.66	данные отсутствуют	данные отсутствуют
67	728452.09	1290409.74	данные отсутствуют	данные отсутствуют
67	728452.09	1290409.74	данные отсутствуют	данные отсутствуют
68	728434.01	1290401.23	данные отсутствуют	данные отсутствуют
68	728434.01	1290401.23	данные отсутствуют	данные отсутствуют
69	728412.73	1290401.26	данные отсутствуют	данные отсутствуют
70	728418.13	1290268	данные отсутствуют	данные отсутствуют
71	728438.78	1289977.07	данные отсутствуют	данные отсутствуют
72	728458.7	1289979.63	данные отсутствуют	данные отсутствуют
72	728458.7	1289979.63	данные отсутствуют	данные отсутствуют
73	728476.38	1289962.78	данные отсутствуют	данные отсутствуют
73	728476.38	1289962.78	данные отсутствуют	данные отсутствуют
74	728466.66	1289929.75	данные отсутствуют	данные отсутствуют
75	728524.45	1289955.72	данные отсутствуют	данные отсутствуют
Государственный регистратор			ФГИС ЕГРН	
полное наименование должности			подпись	
			инициалы, фамилия	

М.П.

Земельный участок				
(вид объекта недвижимости)				
Лист № _____ Раздела 4.2		Всего листов раздела 4.2 : _____		Всего разделов: _____
30.09.2021 № 99/2021/420817999				
Кадастровый номер:			02:22:000000:4067	
Номер точки	Координаты, м		Описание закрепления на местности	Средняя квадратическая погрешность определения координат характерных точек границы части земельного участка, м
	X	Y		
1	2	3	4	5
76	728476.74	1289948.88	данные отсутствуют	данные отсутствуют
76	728476.74	1289948.88	данные отсутствуют	данные отсутствуют
77	728476.41	1289943.09	данные отсутствуют	данные отсутствуют
77	728476.41	1289943.09	данные отсутствуют	данные отсутствуют
78	729778.54	1284534.16	данные отсутствуют	данные отсутствуют
79	729778.01	1284534.02	данные отсутствуют	данные отсутствуют
80	729750.25	1284526.53	данные отсутствуют	данные отсутствуют
81	729749.68	1284530.48	данные отсутствуют	данные отсутствуют
82	729749.66	1284530.48	данные отсутствуют	данные отсутствуют
82	729749.66	1284530.48	данные отсутствуют	данные отсутствуют
83	729744.63	1284565.44	данные отсутствуют	данные отсутствуют
84	729801.18	1284589.54	данные отсутствуют	данные отсутствуют
85	729831.36	1284632.82	данные отсутствуют	данные отсутствуют
86	729822.64	1284628.54	данные отсутствуют	данные отсутствуют
87	729753.39	1284605.46	данные отсутствуют	данные отсутствуют
88	729744.06	1284585.79	данные отсутствуют	данные отсутствуют
89	729725.28	1284596.09	данные отсутствуют	данные отсутствуют
Государственный регистратор			ФГИС ЕГРН	
полное наименование должности			подпись	
			инициалы, фамилия	

М.П.

Выписка из Единого государственного реестра недвижимости об объекте недвижимости
Сведения о частях земельного участка

Земельный участок				
(вид объекта недвижимости)				
Лист № _____ Раздела 4.2		Всего листов раздела 4.2 : _____		Всего разделов: _____
30.09.2021 № 99/2021/420817999				
Кадастровый номер:			02:22:000000-4067	
Номер точки	Координаты, м		Описание закрепления на местности	Средняя квадратическая погрешность определения координат характерных точек границы части земельного участка, м
	X	Y		
1	2	3	4	5
90	729704.55	1284589.18	данные отсутствуют	данные отсутствуют
91	729636.87	1284594.23	данные отсутствуют	данные отсутствуют
92	729686.71	1284560.22	данные отсутствуют	данные отсутствуют
93	729762.54	1284495.03	данные отсутствуют	данные отсутствуют
94	731056.5	1284439.01	данные отсутствуют	данные отсутствуют
95	731056.45	1284439.21	данные отсутствуют	данные отсутствуют
96	730999.99	1284477.04	данные отсутствуют	данные отсутствуют
96	730999.99	1284477.04	данные отсутствуют	данные отсутствуют
96	730999.99	1284477.04	данные отсутствуют	данные отсутствуют
97	730998.47	1284465.62	данные отсутствуют	данные отсутствуют
98	731039.72	1284439.26	данные отсутствуют	данные отсутствуют
99	731053.08	1284430.73	данные отсутствуют	данные отсутствуют
100	731005.04	1284461.66	данные отсутствуют	данные отсутствуют
100	731005.04	1284461.66	данные отсутствуют	данные отсутствуют
101	731004.82	1284463.01	данные отсутствуют	данные отсутствуют
101	731004.82	1284463.01	данные отсутствуют	данные отсутствуют
102	731006.49	1284463.29	данные отсутствуют	данные отсутствуют
Государственный регистратор			ФГИС ЕГРН	
полное наименование должности			подпись	
			инициалы, фамилия	

М.П.

Выписка из Единого государственного реестра недвижимости об объекте недвижимости
Сведения о частях земельного участка

Земельный участок				
(вид объекта недвижимости)				
Лист № _____ Раздела 4.2		Всего листов раздела 4.2 : _____		Всего разделов: _____
30.09.2021 № 99/2021/420817999				
Кадастровый номер:			02:22:000000-4067	
Номер точки	Координаты, м		Описание закрепления на местности	Средняя квадратическая погрешность определения координат характерных точек границы части земельного участка, м
	X	Y		
1	2	3	4	5
102	731006.49	1284463.29	данные отсутствуют	данные отсутствуют
103	731006.72	1284461.95	данные отсутствуют	данные отсутствуют
103	731006.72	1284461.95	данные отсутствуют	данные отсутствуют
104	731012.85	1284460.95	данные отсутствуют	данные отсутствуют
104	731012.85	1284460.95	данные отсутствуют	данные отсутствуют
105	731012.56	1284462.93	данные отсутствуют	данные отсутствуют
105	731012.56	1284462.93	данные отсутствуют	данные отсутствуют
106	731017.34	1284463.56	данные отсутствуют	данные отсутствуют
106	731017.34	1284463.56	данные отсутствуют	данные отсутствуют
107	731019.16	1284463.81	данные отсутствуют	данные отсутствуют
107	731019.16	1284463.81	данные отсутствуют	данные отсутствуют
107	731019.16	1284463.81	данные отсутствуют	данные отсутствуют
108	731019.37	1284462.21	данные отсутствуют	данные отсутствуют
108	731019.37	1284462.21	данные отсутствуют	данные отсутствуют
109	731019.42	1284461.82	данные отсутствуют	данные отсутствуют
109	731019.42	1284461.82	данные отсутствуют	данные отсутствуют
110	732514.37	1289419.09	данные отсутствуют	данные отсутствуют
Государственный регистратор			ФГИС ЕГРН	
полное наименование должности			подпись	
			инициалы, фамилия	

М.П.

Земельный участок				
(вид объекта недвижимости)				
Лист № _____ Раздела 4.2		Всего листов раздела 4.2 : _____		Всего разделов: _____
30.09.2021 № 99/2021/420817999				
Кадастровый номер:				02:22:000000:4067
Номер точки	Координаты, м		Описание закрепления на местности	Средняя квадратическая погрешность определения координат характерных точек границы части земельного участка, м
	X	Y		
1	2	3	4	5
111	732508.31	1289430.21	данные отсутствуют	данные отсутствуют
112	732512.4	1289408.8	данные отсутствуют	данные отсутствуют
113	732517.84	1289378.49	данные отсутствуют	данные отсутствуют
114	732524.82	1289363.36	данные отсутствуют	данные отсутствуют
115	732534.91	1289351.32	данные отсутствуют	данные отсутствуют
116	732543.4	1289344.37	данные отсутствуют	данные отсутствуют
117	731541.08	1285288.15	данные отсутствуют	данные отсутствуют
118	731498.33	1285628.72	данные отсутствуют	данные отсутствуют
119	731449.8	1286100.34	данные отсутствуют	данные отсутствуют
120	731400.29	1286654.04	данные отсутствуют	данные отсутствуют
121	731348.65	1287116.61	данные отсутствуют	данные отсутствуют
122	731326.89	1287367.46	данные отсутствуют	данные отсутствуют
123	731313.38	1287356.65	данные отсутствуют	данные отсутствуют
124	731331.57	1287144.26	данные отсутствуют	данные отсутствуют
125	731353.91	1286888.11	данные отсутствуют	данные отсутствуют
126	731381.02	1286681.09	данные отсутствуют	данные отсутствуют
127	731409.04	1286374.43	данные отсутствуют	данные отсутствуют
Государственный регистратор				ФГИС ЕГРН
полное наименование должности			подпись	инициалы, фамилия

М.П.

Земельный участок				
(вид объекта недвижимости)				
Лист № _____ Раздела 4.2		Всего листов раздела 4.2 : _____		Всего разделов: _____
30.09.2021 № 99/2021/420817999				
Кадастровый номер:				02:22:000000:4067
Номер точки	Координаты, м		Описание закрепления на местности	Средняя квадратическая погрешность определения координат характерных точек границы части земельного участка, м
	X	Y		
1	2	3	4	5
128	731432.22	1286066.94	данные отсутствуют	данные отсутствуют
129	731469.24	1285578.76	данные отсутствуют	данные отсутствуют
130	731510.11	1285286.58	данные отсутствуют	данные отсутствуют
131	731521.41	1285284.1	данные отсутствуют	данные отсутствуют
132	731311.63	1287377.14	данные отсутствуют	данные отсутствуют
133	731325.77	1287380.39	данные отсутствуют	данные отсутствуют
134	731321.74	1287426.82	данные отсутствуют	данные отсутствуют
135	731308.19	1287473.29	данные отсутствуют	данные отсутствуют
135	731308.19	1287473.29	данные отсутствуют	данные отсутствуют
135	731308.19	1287473.29	данные отсутствуют	данные отсутствуют
135	731308.19	1287473.29	данные отсутствуют	данные отсутствуют
136	731306.8	1287488.08	данные отсутствуют	данные отсутствуют
136	731306.8	1287488.08	данные отсутствуют	данные отсутствуют
136	731306.8	1287488.08	данные отсутствуют	данные отсутствуют
136	731306.8	1287488.08	данные отсутствуют	данные отсутствуют
136	731306.8	1287488.08	данные отсутствуют	данные отсутствуют
136	731306.8	1287488.08	данные отсутствуют	данные отсутствуют
137	731310.35	1287558.7	данные отсутствуют	данные отсутствуют
Государственный регистратор				ФГИС ЕГРН
полное наименование должности			подпись	инициалы, фамилия

М.П.

Выписка из Единого государственного реестра недвижимости об объекте недвижимости
Сведения о частях земельного участка

Земельный участок				
(вид объекта недвижимости)				
Лист № _____ Раздела 4.2		Всего листов раздела 4.2 : _____		Всего разделов: _____
30.09.2021 № 99/2021/420817999				
Кадастровый номер:			02:22:000000:4067	
Номер точки	Координаты, м		Описание закрепления на местности	Средняя квадратическая погрешность определения координат характерных точек границы части земельного участка, м
	X	Y		
1	2	3	4	5
137	731310.35	1287558.7	данные отсутствуют	данные отсутствуют
137	731310.35	1287558.7	данные отсутствуют	данные отсутствуют
138	731296.03	1287559.28	данные отсутствуют	данные отсутствуют
139	732441.09	1289571.76	данные отсутствуют	данные отсутствуют
140	732447.29	1289562.78	данные отсутствуют	данные отсутствуют
141	732441.79	1289571.96	данные отсутствуют	данные отсутствуют
142	732377.17	1289792.06	данные отсутствуют	данные отсутствуют
143	732322.98	1289975.73	данные отсутствуют	данные отсутствуют
144	732280.68	1289973.67	данные отсутствуют	данные отсутствуют
145	732273.03	1289967.98	данные отсутствуют	данные отсутствуют
146	732329.25	1289777.79	данные отсутствуют	данные отсутствуют
147	732395.57	1289551.84	данные отсутствуют	данные отсутствуют
148	732414.39	1289520.4	данные отсутствуют	данные отсутствуют
149	731122.69	1284332.97	данные отсутствуют	данные отсутствуют
150	731142.35	1284333.58	данные отсутствуют	данные отсутствуют
151	731151.5	1284333.58	данные отсутствуют	данные отсутствуют
151	731151.5	1284333.58	данные отсутствуют	данные отсутствуют
Государственный регистратор			ФГИС ЕГРН	
полное наименование должности			подпись	
			инициалы, фамилия	

М.П.

Выписка из Единого государственного реестра недвижимости об объекте недвижимости
Сведения о частях земельного участка

Земельный участок				
(вид объекта недвижимости)				
Лист № _____ Раздела 4.2		Всего листов раздела 4.2 : _____		Всего разделов: _____
30.09.2021 № 99/2021/420817999				
Кадастровый номер:			02:22:000000:4067	
Номер точки	Координаты, м		Описание закрепления на местности	Средняя квадратическая погрешность определения координат характерных точек границы части земельного участка, м
	X	Y		
1	2	3	4	5
152	731086.74	1284403.31	данные отсутствуют	данные отсутствуют
153	731085.22	1284404.03	данные отсутствуют	данные отсутствуют
154	731069.14	1284406.29	данные отсутствуют	данные отсутствуют
155	731056.09	1284379.07	данные отсутствуют	данные отсутствуют
156	730983.87	1284392.01	данные отсутствуют	данные отсутствуют
157	730976.67	1284373.79	данные отсутствуют	данные отсутствуют
158	731024.79	1284354.42	данные отсутствуют	данные отсутствуют
159	731028.25	1284365.19	данные отсутствуют	данные отсутствуют
160	731071.75	1284359.1	данные отсутствуют	данные отсутствуют
161	731120.09	1284336.16	данные отсутствуют	данные отсутствуют
162	731094.2	1284370.97	данные отсутствуют	данные отсутствуют
163	731094.92	1284372.34	данные отсутствуют	данные отсутствуют
164	731096.08	1284371.74	данные отсутствуют	данные отсутствуют
165	731095.36	1284370.36	данные отсутствуют	данные отсутствуют
166	730792.37	1284582.12	данные отсутствуют	данные отсутствуют
167	730853.33	1284542.56	данные отсутствуют	данные отсутствуют
168	730863.78	1284536.88	данные отсутствуют	данные отсутствуют
Государственный регистратор			ФГИС ЕГРН	
полное наименование должности			подпись	
			инициалы, фамилия	

М.П.

Земельный участок				
(вид объекта недвижимости)				
Лист № _____ Раздела 4.2		Всего листов раздела 4.2 : _____		Всего разделов: _____
30.09.2021 № 99/2021/420817999				
Кадастровый номер:			02:22:000000:4067	
Номер точки	Координаты, м		Описание закрепления на местности	Средняя квадратическая погрешность определения координат характерных точек границы части земельного участка, м
	X	Y		
1	2	3	4	5
169	728807.79	1290405.44	данные отсутствуют	данные отсутствуют
170	728807.09	1290467.32	данные отсутствуют	данные отсутствуют
171	728807.09	1290499.95	данные отсутствуют	данные отсутствуют
172	728771.46	1290381.76	данные отсутствуют	данные отсутствуют
173	728771.13	1289991.1	данные отсутствуют	данные отсутствуют
174	728764.04	1289990.08	данные отсутствуют	данные отсутствуют
175	728773.05	1289767.56	данные отсутствуют	данные отсутствуют
176	728660.84	1290486.38	данные отсутствуют	данные отсутствуют
177	728807.09	1290525.83	данные отсутствуют	данные отсутствуют
178	728807.09	1290549.55	данные отсутствуют	данные отсутствуют
179	728773.44	1290544.86	данные отсутствуют	данные отсутствуют
180	728674.72	1290515.42	данные отсутствуют	данные отсутствуют
181	728667.55	1290511.97	данные отсутствуют	данные отсутствуют
182	728530.63	1290447	данные отсутствуют	данные отсутствуют
183	729233.27	1289492.07	данные отсутствуют	данные отсутствуют
184	729233.27	1289492.21	данные отсутствуют	данные отсутствуют
185	729274.17	1289517.74	данные отсутствуют	данные отсутствуют
Государственный регистратор			ФГИС ЕГРН	
полное наименование должности			подпись	
			инициалы, фамилия	

М.П.

Земельный участок				
(вид объекта недвижимости)				
Лист № _____ Раздела 4.2		Всего листов раздела 4.2 : _____		Всего разделов: _____
30.09.2021 № 99/2021/420817999				
Кадастровый номер:			02:22:000000:4067	
Номер точки	Координаты, м		Описание закрепления на местности	Средняя квадратическая погрешность определения координат характерных точек границы части земельного участка, м
	X	Y		
1	2	3	4	5
186	729275.07	1289518.31	данные отсутствуют	данные отсутствуют
187	729125.81	1289658.35	данные отсутствуют	данные отсутствуют
188	728858.08	1289923.64	данные отсутствуют	данные отсутствуют
189	728854.24	1290264.48	данные отсутствуют	данные отсутствуют
190	728861.87	1290433.52	данные отсутствуют	данные отсутствуют
191	728829.22	1290412.24	данные отсутствуют	данные отсутствуют
192	728829.34	1290401.23	данные отсутствуют	данные отсутствуют
192	728829.34	1290401.23	данные отсутствуют	данные отсутствуют
193	728829.72	1290283.39	данные отсутствуют	данные отсутствуют
193	728829.72	1290283.39	данные отсутствуют	данные отсутствуют
194	728829.99	1290168.82	данные отсутствуют	данные отсутствуют
194	728829.99	1290168.82	данные отсутствуют	данные отсутствуют
195	728830.63	1290118.82	данные отсутствуют	данные отсутствуют
195	728830.63	1290118.82	данные отсутствуют	данные отсутствуют
196	728829.78	1290009.03	данные отсутствуют	данные отсутствуют
196	728829.78	1290009.03	данные отсутствуют	данные отсутствуют
197	728833.22	1289878.16	данные отсутствуют	данные отсутствуют
Государственный регистратор			ФГИС ЕГРН	
полное наименование должности			подпись	
			инициалы, фамилия	

М.П.

Выписка из Единого государственного реестра недвижимости об объекте недвижимости
Сведения о частях земельного участка

Земельный участок				
(вид объекта недвижимости)				
Лист № _____ Раздела 4.2		Всего листов раздела 4.2 : _____		Всего разделов: _____
30.09.2021 № 99/2021/420817999				
Кадастровый номер:			02:22:000000-4067	
Номер точки	Координаты, м		Описание закрепления на местности	Средняя квадратическая погрешность определения координат характерных точек границы части земельного участка, м
	X	Y		
1	2	3	4	5
198	729090.98	1289622.48	данные отсутствуют	данные отсутствуют
199	729230.57	1289490.37	данные отсутствуют	данные отсутствуют
200	728829.13	1290419.36	данные отсутствуют	данные отсутствуют
201	728862.21	1290440.92	данные отсутствуют	данные отсутствуют
202	728865.09	1290504.72	данные отсутствуют	данные отсутствуют
203	728889.12	1290560.99	данные отсутствуют	данные отсутствуют
204	728859.96	1290556.91	данные отсутствуют	данные отсутствуют
205	728828.59	1290552.54	данные отсутствуют	данные отсутствуют
206	728828.59	1290467.44	данные отсутствуют	данные отсутствуют
207	730778.03	1284591.43	данные отсутствуют	данные отсутствуют
208	730696.11	1284669.78	данные отсутствуют	данные отсутствуют
209	730631.47	1284695.25	данные отсутствуют	данные отсутствуют
210	730698.88	1284655.81	данные отсутствуют	данные отсутствуют
211	730763.01	1284601.17	данные отсутствуют	данные отсутствуют
212	729247.89	1284273.37	данные отсутствуют	данные отсутствуют
213	729461.5	1284360.2	данные отсутствуют	данные отсутствуют
214	729712.38	1284465.67	данные отсутствуют	данные отсутствуют
Государственный регистратор			ФГИС ЕГРН	
полное наименование должности			подпись	
			инициалы, фамилия	

М.П.

Выписка из Единого государственного реестра недвижимости об объекте недвижимости
Сведения о частях земельного участка

Земельный участок				
(вид объекта недвижимости)				
Лист № _____ Раздела 4.2		Всего листов раздела 4.2 : _____		Всего разделов: _____
30.09.2021 № 99/2021/420817999				
Кадастровый номер:			02:22:000000-4067	
Номер точки	Координаты, м		Описание закрепления на местности	Средняя квадратическая погрешность определения координат характерных точек границы части земельного участка, м
	X	Y		
1	2	3	4	5
215	729897.81	1284531.69	данные отсутствуют	данные отсутствуют
216	729895.51	1284545.75	данные отсутствуют	данные отсутствуют
217	730022.3	1284662.6	данные отсутствуют	данные отсутствуют
218	730098.99	1284708.86	данные отсутствуют	данные отсутствуют
219	730115.45	1284714.08	данные отсутствуют	данные отсутствуют
220	730199.5	1284730.4	данные отсутствуют	данные отсутствуют
221	730473.87	1284751.45	данные отсутствуют	данные отсутствуют
222	730554.2	1284740.47	данные отсутствуют	данные отсутствуют
223	730564.42	1284734.49	данные отсутствуют	данные отсутствуют
224	729981.22	1284692.82	данные отсутствуют	данные отсутствуют
225	729916.58	1284634	данные отсутствуют	данные отсутствуют
226	729924.4	1284636.77	данные отсутствуют	данные отсутствуют
227	729937.77	1284594.88	данные отсутствуют	данные отсутствуют
228	729883.24	1284571.66	данные отсутствуют	данные отсутствуют
229	729885.93	1284560.97	данные отсутствуют	данные отсутствуют
230	729845.86	1284544.79	данные отсутствуют	данные отсутствуют
231	729841.32	1284550.68	данные отсутствуют	данные отсутствуют
Государственный регистратор			ФГИС ЕГРН	
полное наименование должности			подпись	
			инициалы, фамилия	

М.П.

Земельный участок				
(вид объекта недвижимости)				
Лист № _____ Раздела 4.2		Всего листов раздела 4.2 : _____		Всего разделов: _____
30.09.2021 № 99/2021/420817999				
Кадастровый номер:				02:22:000000:4067
Номер точки	Координаты, м		Описание закрепления на местности	Средняя квадратическая погрешность определения координат характерных точек границы части земельного участка, м
	X	Y		
1	2	3	4	5
232	729758.15	1284528.79	данные отсутствуют	данные отсутствуют
233	729749.22	1284533.55	данные отсутствуют	данные отсутствуют
234	729693.85	1284512.11	данные отсутствуют	данные отсутствуют
235	729442.07	1284406.27	данные отсутствуют	данные отсутствуют
236	729205.78	1284310.53	данные отсутствуют	данные отсутствуют
237	729057.97	1284281.67	данные отсутствуют	данные отсутствуют
238	730020.27	1289494.75	данные отсутствуют	данные отсутствуют
239	730028.14	1289504.9	данные отсутствуют	данные отсутствуют
240	729956.33	1289574.76	данные отсутствуют	данные отсутствуют
241	729861	1289657.48	данные отсутствуют	данные отсутствуют
242	729592.12	1289913.27	данные отсутствуют	данные отсутствуют
243	729588.14	1289909.49	данные отсутствуют	данные отсутствуют
244	729560.59	1289883.28	данные отсутствуют	данные отсутствуют
245	729832.69	1289624.42	данные отсутствуют	данные отсутствуют
246	729917.2	1289539.54	данные отсутствуют	данные отсутствуют
247	729972.52	1289508.69	данные отсутствуют	данные отсутствуют
248	729985.39	1289519.09	данные отсутствуют	данные отсутствуют
Государственный регистратор				ФГИС ЕГРН
полное наименование должности			подпись	инициалы, фамилия

М.П.

Земельный участок				
(вид объекта недвижимости)				
Лист № _____ Раздела 4.2		Всего листов раздела 4.2 : _____		Всего разделов: _____
30.09.2021 № 99/2021/420817999				
Кадастровый номер:				02:22:000000:4067
Номер точки	Координаты, м		Описание закрепления на местности	Средняя квадратическая погрешность определения координат характерных точек границы части земельного участка, м
	X	Y		
1	2	3	4	5
249	730016.83	1289497.23	данные отсутствуют	данные отсутствуют
250	730016.81	1289497.17	данные отсутствуют	данные отсутствуют
251	728771.04	1289997.57	данные отсутствуют	данные отсутствуют
252	728770.87	1290073.65	данные отсутствуют	данные отсутствуют
252	728770.87	1290073.65	данные отсутствуют	данные отсутствуют
253	728760.54	1290076.44	данные отсутствуют	данные отсутствуют
254	728763.78	1289996.53	данные отсутствуют	данные отсутствуют
255	728770.65	1290120.66	данные отсутствуют	данные отсутствуют
255	728770.65	1290120.66	данные отсутствуют	данные отсутствуют
256	728769.45	1290375.07	данные отсутствуют	данные отсутствуют
257	728762.53	1290352.13	данные отсутствуют	данные отсутствуют
258	728760.35	1290120.78	данные отсутствуют	данные отсутствуют
259	728770.65	1290120.31	данные отсутствуют	данные отсутствуют
260	733408.48	1290060.36	данные отсутствуют	данные отсутствуют
261	733468.07	1290064.45	данные отсутствуют	данные отсутствуют
262	733742.21	1290090.13	данные отсутствуют	данные отсутствуют
263	733988.77	1290214.55	данные отсутствуют	данные отсутствуют
Государственный регистратор				ФГИС ЕГРН
полное наименование должности			подпись	инициалы, фамилия

М.П.

Выписка из Единого государственного реестра недвижимости об объекте недвижимости
Сведения о частях земельного участка

Земельный участок				
(вид объекта недвижимости)				
Лист № _____ Раздела <u>4.2</u>		Всего листов раздела <u>4.2</u> : _____		Всего разделов: _____
30.09.2021 № 99/2021/420817999				
Кадастровый номер:			02:22:000000:4067	
Номер точки	Координаты, м		Описание закрепления на местности	Средняя квадратическая погрешность определения координат характерных точек границы части земельного участка, м
	X	Y		
1	2	3	4	5
264	734210.72	1290332.5	данные отсутствуют	данные отсутствуют
265	734426.82	1290443.6	данные отсутствуют	данные отсутствуют
266	734419.38	1290469.62	данные отсутствуют	данные отсутствуют
266	734419.38	1290469.62	данные отсутствуют	данные отсутствуют
267	733767.93	1290116.66	данные отсутствуют	данные отсутствуют
268	733406.41	1290083.82	данные отсутствуют	данные отсутствуют
269	733406.26	1290083.73	данные отсутствуют	данные отсутствуют
270	732387.97	1289971.38	данные отсутствуют	данные отсутствуют
271	732594.23	1289988.58	данные отсутствуют	данные отсутствуют
272	732603.83	1289989.43	данные отсутствуют	данные отсутствуют
273	732326.23	1289975.89	данные отсутствуют	данные отсутствуют
274	728673.55	1284241.38	данные отсутствуют	данные отсутствуют
275	728806.68	1284244.83	данные отсутствуют	данные отсутствуют
276	729038.92	1284252.22	данные отсутствуют	данные отсутствуют
277	729175.24	1284255.67	данные отсутствуют	данные отсутствуют
278	729247.87	1284273.37	данные отсутствуют	данные отсутствуют
279	729000.91	1284284.16	данные отсутствуют	данные отсутствуют
Государственный регистратор			ФГИС ЕГРН	
полное наименование должности			подпись	
			инициалы, фамилия	

М.П.

Выписка из Единого государственного реестра недвижимости об объекте недвижимости
Сведения о частях земельного участка

Земельный участок				
(вид объекта недвижимости)				
Лист № _____ Раздела <u>4.2</u>		Всего листов раздела <u>4.2</u> : _____		Всего разделов: _____
30.09.2021 № 99/2021/420817999				
Кадастровый номер:			02:22:000000:4067	
Номер точки	Координаты, м		Описание закрепления на местности	Средняя квадратическая погрешность определения координат характерных точек границы части земельного участка, м
	X	Y		
1	2	3	4	5
280	728674.2	1284274.33	данные отсутствуют	данные отсутствуют
281	728645.59	1284267.72	данные отсутствуют	данные отсутствуют
282	728643.6	1284241.12	данные отсутствуют	данные отсутствуют
283	734343.12	1289135.9	данные отсутствуют	данные отсутствуют
284	734538.14	1289240.19	данные отсутствуют	данные отсутствуют
285	734538.14	1289241.71	данные отсутствуют	данные отсутствуют
285	734538.14	1289241.71	данные отсутствуют	данные отсутствуют
286	734540.38	1289241.71	данные отсутствуют	данные отсутствуют
286	734540.38	1289241.71	данные отсутствуют	данные отсутствуют
287	734540.38	1289241.39	данные отсутствуют	данные отсутствуют
288	734673.15	1289312.39	данные отсутствуют	данные отсутствуют
289	734665.26	1289346.73	данные отсутствуют	данные отсутствуют
290	734332.8	1289168.95	данные отсутствуют	данные отсутствуют
291	734066.67	1289233.88	данные отсутствуют	данные отсутствуют
292	733753.81	1289551.22	данные отсутствуют	данные отсутствуют
293	733424.47	1289892.01	данные отсутствуют	данные отсутствуют
294	733429.63	1289837.74	данные отсутствуют	данные отсутствуют
Государственный регистратор			ФГИС ЕГРН	
полное наименование должности			подпись	
			инициалы, фамилия	

М.П.

Земельный участок				
(вид объекта недвижимости)				
Лист № _____ Раздела <u>4.2</u>		Всего листов раздела <u>4.2</u> : _____		Всего разделов: _____
30.09.2021 № 99/2021/420817999				
Кадастровый номер:			02:22:000000:4067	
Номер точки	Координаты, м		Описание закрепления на местности	Средняя квадратическая погрешность определения координат характерных точек границы части земельного участка, м
	X	Y		
1	2	3	4	5
295	733729.45	1289527.5	данные отсутствуют	данные отсутствуют
296	734045.8	1289206.6	данные отсутствуют	данные отсутствуют
297	734331.06	1289134.37	данные отсутствуют	данные отсутствуют
298	733578.15	1289706.88	данные отсутствуют	данные отсутствуют
299	733576.59	1289708.47	данные отсутствуют	данные отсутствуют
300	733578.19	1289710.04	данные отсутствуют	данные отсутствуют
301	733579.75	1289708.44	данные отсутствуют	данные отсутствуют
302	733742.05	1289539.09	данные отсутствуют	данные отсутствуют
303	733740.49	1289540.69	данные отсутствуют	данные отсутствуют
304	733742.09	1289542.25	данные отсутствуют	данные отсутствуют
305	733743.65	1289540.65	данные отсутствуют	данные отсутствуют
306	733899.35	1289378.69	данные отсутствуют	данные отсутствуют
307	733897.79	1289380.29	данные отсутствуют	данные отсутствуют
308	733899.39	1289381.85	данные отсутствуют	данные отсутствуют
309	733900.95	1289380.26	данные отсутствуют	данные отсутствуют
310	734512.61	1289244.97	данные отсутствуют	данные отсутствуют
310	734512.61	1289244.97	данные отсутствуют	данные отсутствуют
Государственный регистратор				ФГИС ЕГРН
полное наименование должности			подпись	инициалы, фамилия

М.П.

Раздел 4.2

Выписка из Единого государственного реестра недвижимости об объекте недвижимости
Сведения о частях земельного участка

Земельный участок				
(вид объекта недвижимости)				
Лист № _____ Раздела <u>4.2</u>		Всего листов раздела <u>4.2</u> : _____		Всего разделов: _____
30.09.2021 № 99/2021/420817999				
Кадастровый номер:			02:22:000000:4067	
Номер точки	Координаты, м		Описание закрепления на местности	Средняя квадратическая погрешность определения координат характерных точек границы части земельного участка, м
	X	Y		
1	2	3	4	5
311	734511.56	1289246.94	данные отсутствуют	данные отсутствуют
311	734511.56	1289246.94	данные отсутствуют	данные отсутствуют
312	734513.53	1289247.99	данные отсутствуют	данные отсутствуют
312	734513.53	1289247.99	данные отсутствуют	данные отсутствуют
313	734514.58	1289246.02	данные отсутствуют	данные отсутствуют
313	734514.58	1289246.02	данные отсутствуют	данные отсутствуют
314	734058.08	1289216.68	данные отсутствуют	данные отсутствуют
315	734056.52	1289218.28	данные отсутствуют	данные отсутствуют
316	734058.11	1289219.84	данные отсутствуют	данные отсутствуют
317	734059.68	1289218.25	данные отсутствуют	данные отсутствуют
318	734333.6	1289148.9	данные отсутствуют	данные отсутствуют
318	734333.6	1289148.9	данные отсутствуют	данные отсутствуют
319	734332.54	1289150.87	данные отсутствуют	данные отсутствуют
319	734332.54	1289150.87	данные отсутствуют	данные отсутствуют
320	734334.51	1289151.93	данные отсутствуют	данные отсутствуют
320	734334.51	1289151.93	данные отсутствуют	данные отсутствуют
321	734335.57	1289149.96	данные отсутствуют	данные отсутствуют
Государственный регистратор				ФГИС ЕГРН
полное наименование должности			подпись	инициалы, фамилия

М.П.

Выписка из Единого государственного реестра недвижимости об объекте недвижимости
Сведения о частях земельного участка

Земельный участок				
(вид объекта недвижимости)				
Лист № _____ Раздела <u>4.2</u>		Всего листов раздела <u>4.2</u> : _____		Всего разделов: _____
30.09.2021 № 99/2021/420817999				
Кадастровый номер:			02:22:000000:4067	
Номер точки	Координаты, м		Описание закрепления на местности	Средняя квадратическая погрешность определения координат характерных точек границы части земельного участка, м
	X	Y		
1	2	3	4	5
321	734335.57	1289149.96	данные отсутствуют	данные отсутствуют
322	733386.23	1289931.58	данные отсутствуют	данные отсутствуют
323	733282.01	1290039.43	данные отсутствуют	данные отсутствуют
324	733237.81	1290036.14	данные отсутствуют	данные отсутствуют
325	733241.67	1290032.24	данные отсутствуют	данные отсутствуют
326	733392.55	1289876.12	данные отсутствуют	данные отсутствуют
327	733703.96	1288766	данные отсутствуют	данные отсутствуют
328	733911.27	1288878.54	данные отсутствуют	данные отсутствуют
329	734064.56	1288960.42	данные отсутствуют	данные отсутствуют
330	734062.98	1288960.42	данные отсутствуют	данные отсутствуют
330	734062.98	1288960.42	данные отсутствуют	данные отсутствуют
331	734062.98	1288962.66	данные отсутствуют	данные отсутствуют
331	734062.98	1288962.66	данные отсутствуют	данные отсутствуют
332	734065.22	1288962.66	данные отсутствуют	данные отсутствуют
332	734065.22	1288962.66	данные отсутствуют	данные отсутствуют
333	734065.22	1288960.77	данные отсутствуют	данные отсутствуют
334	734126.43	1288993.47	данные отсутствуют	данные отсутствуют
Государственный регистратор			ФГИС ЕГРН	
полное наименование должности			подпись	
			инициалы, фамилия	

М.П.

Выписка из Единого государственного реестра недвижимости об объекте недвижимости
Сведения о частях земельного участка

Земельный участок				
(вид объекта недвижимости)				
Лист № _____ Раздела <u>4.2</u>		Всего листов раздела <u>4.2</u> : _____		Всего разделов: _____
30.09.2021 № 99/2021/420817999				
Кадастровый номер:			02:22:000000:4067	
Номер точки	Координаты, м		Описание закрепления на местности	Средняя квадратическая погрешность определения координат характерных точек границы части земельного участка, м
	X	Y		
1	2	3	4	5
335	734339.84	1289105.72	данные отсутствуют	данные отсутствуют
336	734678.67	1289288.4	данные отсутствуют	данные отсутствуют
337	734667.97	1289334.9	данные отсутствуют	данные отсутствуют
338	734318.31	1289146.38	данные отсутствуют	данные отсутствуют
339	734196.84	1289082.49	данные отсутствуют	данные отсутствуют
340	734202.86	1289081.17	данные отсутствуют	данные отсутствуют
341	734200.6	1289070.84	данные отсутствуют	данные отсутствуют
342	734191.11	1289072.91	данные отсутствуют	данные отсутствуют
343	734192.74	1289080.33	данные отсутствуют	данные отсутствуют
344	734104.95	1289034.15	данные отсутствуют	данные отсутствуют
345	733889.52	1288919.08	данные отсутствуют	данные отсутствуют
346	733682.29	1288806.57	данные отсутствуют	данные отсутствуют
347	733580.38	1288752.35	данные отсутствуют	данные отсутствуют
348	733584.86	1288729.71	данные отсутствуют	данные отсутствуют
348	733584.86	1288729.71	данные отсутствуют	данные отсутствуют
349	733559.94	1288719.32	данные отсутствуют	данные отсутствуют
350	733555.81	1288739.28	данные отсутствуют	данные отсутствуют
Государственный регистратор			ФГИС ЕГРН	
полное наименование должности			подпись	
			инициалы, фамилия	

М.П.

Земельный участок				
(вид объекта недвижимости)				
Лист № _____ Раздела <u>4.2</u>		Всего листов раздела <u>4.2</u> : _____		Всего разделов: _____
30.09.2021 № 99/2021/420817999				
Кадастровый номер:			02:22:000000:4067	
Номер точки	Координаты, м		Описание закрепления на местности	Средняя квадратическая погрешность определения координат характерных точек границы части земельного участка, м
	X	Y		
1	2	3	4	5
351	733179.18	1288538.91	данные отсутствуют	данные отсутствуют
352	733179.91	1288537.05	данные отсутствуют	данные отсутствуют
353	733194.76	1288503.05	данные отсутствуют	данные отсутствуют
353	733194.76	1288503.05	данные отсутствуют	данные отсутствуют
354	733203.26	1288499.62	данные отсутствуют	данные отсутствуют
355	734538.14	1289239.47	данные отсутствуют	данные отсутствуют
355	734538.14	1289239.47	данные отсутствуют	данные отсутствуют
356	734540.38	1289239.47	данные отсутствуют	данные отсутствуют
356	734540.38	1289239.47	данные отсутствуют	данные отсутствуют
357	734514.1	1289201.17	данные отсутствуют	данные отсутствуют
357	734514.1	1289201.17	данные отсутствуют	данные отсутствуют
358	734514.1	1289203.41	данные отсутствуют	данные отсутствуют
358	734514.1	1289203.41	данные отсутствуют	данные отсутствуют
359	734516.34	1289203.41	данные отсутствуют	данные отсутствуют
359	734516.34	1289203.41	данные отсутствуют	данные отсутствуют
360	734516.34	1289201.17	данные отсутствуют	данные отсутствуют
360	734516.34	1289201.17	данные отсутствуют	данные отсутствуют
Государственный регистратор			ФГИС ЕГРН	
полное наименование должности			подпись	
			инициалы, фамилия	

М.П.

Земельный участок				
(вид объекта недвижимости)				
Лист № _____ Раздела <u>4.2</u>		Всего листов раздела <u>4.2</u> : _____		Всего разделов: _____
30.09.2021 № 99/2021/420817999				
Кадастровый номер:			02:22:000000:4067	
Номер точки	Координаты, м		Описание закрепления на местности	Средняя квадратическая погрешность определения координат характерных точек границы части земельного участка, м
	X	Y		
1	2	3	4	5
361	734327.6	1289126.73	данные отсутствуют	данные отсутствуют
362	734327.6	1289128.97	данные отсутствуют	данные отсутствуют
363	734329.84	1289128.97	данные отсутствуют	данные отсутствуют
364	734329.84	1289126.73	данные отсутствуют	данные отсутствуют
364	734329.84	1289126.73	данные отсутствуют	данные отсутствуют
365	734292.51	1289083.01	данные отсутствуют	данные отсутствуют
365	734292.51	1289083.01	данные отсутствуют	данные отсутствуют
366	734292.51	1289085.25	данные отсутствуют	данные отсутствуют
366	734292.51	1289085.25	данные отсутствуют	данные отсутствуют
367	734294.75	1289085.25	данные отсутствуют	данные отсутствуют
367	734294.75	1289085.25	данные отсутствуют	данные отсутствуют
368	734294.75	1289083.01	данные отсутствуют	данные отсутствуют
368	734294.75	1289083.01	данные отсутствуют	данные отсутствуют
369	734115.65	1289013.42	данные отсутствуют	данные отсутствуют
370	734115.65	1289015.66	данные отсутствуют	данные отсутствуют
371	734117.89	1289015.66	данные отсутствуют	данные отсутствуют
372	734117.89	1289013.42	данные отсутствуют	данные отсутствуют
Государственный регистратор			ФГИС ЕГРН	
полное наименование должности			подпись	
			инициалы, фамилия	

М.П.

Выписка из Единого государственного реестра недвижимости об объекте недвижимости
Сведения о частях земельного участка

Земельный участок				
(вид объекта недвижимости)				
Лист №		Раздела 4.2		Всего листов раздела 4.2 : ____
				Всего разделов: ____
				Всего листов выписки: ____
30.09.2021 № 99/2021/420817999				
Кадастровый номер:			02:22:000000:4067	
Номер точки	Координаты, м		Описание закрепления на местности	Средняя квадратическая погрешность определения координат характерных точек границы части земельного участка, м
	X	Y		
1	2	3	4	5
373	733900.11	1288898.36	данные отсутствуют	данные отсутствуют
374	733900.11	1288900.6	данные отсутствуют	данные отсутствуют
375	733902.35	1288900.6	данные отсутствуют	данные отсутствуют
376	733902.35	1288898.36	данные отсутствуют	данные отсутствуют
376	733902.35	1288898.36	данные отсутствуют	данные отсутствуют
377	733839.69	1288841.19	данные отсутствуют	данные отсутствуют
377	733839.69	1288841.19	данные отсутствуют	данные отсутствуют
378	733839.69	1288843.43	данные отсутствуют	данные отсутствуют
378	733839.69	1288843.43	данные отсутствуют	данные отсутствуют
379	733841.93	1288843.43	данные отсутствуют	данные отсутствуют
379	733841.93	1288843.43	данные отсутствуют	данные отсутствуют
380	733841.93	1288841.19	данные отсутствуют	данные отсутствуют
380	733841.93	1288841.19	данные отсутствуют	данные отсутствуют
381	733692.07	1288786.79	данные отсутствуют	данные отсутствуют
381	733692.07	1288786.79	данные отсутствуют	данные отсутствуют
382	733692.07	1288789.03	данные отсутствуют	данные отсутствуют
383	733694.31	1288789.03	данные отсутствуют	данные отсутствуют
Государственный регистратор			ФГИС ЕГРН	
полное наименование должности			подпись	
			инициалы, фамилия	

М.П.

Выписка из Единого государственного реестра недвижимости об объекте недвижимости
Сведения о частях земельного участка

Земельный участок				
(вид объекта недвижимости)				
Лист №		Раздела 4.2		Всего листов раздела 4.2 : ____
				Всего разделов: ____
				Всего листов выписки: ____
30.09.2021 № 99/2021/420817999				
Кадастровый номер:			02:22:000000:4067	
Номер точки	Координаты, м		Описание закрепления на местности	Средняя квадратическая погрешность определения координат характерных точек границы части земельного участка, м
	X	Y		
1	2	3	4	5
384	733694.31	1288786.79	данные отсутствуют	данные отсутствуют
384	733694.31	1288786.79	данные отсутствуют	данные отсутствуют
385	733610.15	1288718.74	данные отсутствуют	данные отсутствуют
385	733610.15	1288718.74	данные отсутствуют	данные отсутствуют
386	733610.15	1288720.98	данные отсутствуют	данные отсутствуют
386	733610.15	1288720.98	данные отсутствуют	данные отсутствуют
387	733612.39	1288720.98	данные отсутствуют	данные отсутствуют
387	733612.39	1288720.98	данные отсутствуют	данные отсутствуют
388	733612.39	1288718.74	данные отсутствуют	данные отсутствуют
388	733612.39	1288718.74	данные отсутствуют	данные отсутствуют
389	733476.01	1288671.33	данные отсутствуют	данные отсутствуют
389	733476.01	1288671.33	данные отсутствуют	данные отсутствуют
390	733476.01	1288673.57	данные отсутствуют	данные отсутствуют
391	733478.25	1288673.57	данные отсутствуют	данные отсутствуют
391	733478.25	1288673.57	данные отсутствуют	данные отсутствуют
392	733478.25	1288671.33	данные отсутствуют	данные отсутствуют
392	733478.25	1288671.33	данные отсутствуют	данные отсутствуют
Государственный регистратор			ФГИС ЕГРН	
полное наименование должности			подпись	
			инициалы, фамилия	

М.П.

Земельный участок				
(вид объекта недвижимости)				
Лист № _____ Раздела 4.2		Всего листов раздела 4.2 : _____		Всего разделов: _____
30.09.2021 № 99/2021/420817999				
Кадастровый номер:			02:22:000000:4067	
Номер точки	Координаты, м		Описание закрепления на местности	Средняя квадратическая погрешность определения координат характерных точек границы части земельного участка, м
	X	Y		
1	2	3	4	5
393	733380.09	1288595.56	данные отсутствуют	данные отсутствуют
393	733380.09	1288595.56	данные отсутствуют	данные отсутствуют
394	733380.09	1288597.8	данные отсутствуют	данные отсутствуют
394	733380.09	1288597.8	данные отсутствуют	данные отсутствуют
395	733382.33	1288597.8	данные отсутствуют	данные отсутствуют
395	733382.33	1288597.8	данные отсутствуют	данные отсутствуют
396	733382.33	1288595.56	данные отсутствуют	данные отсутствуют
396	733382.33	1288595.56	данные отсутствуют	данные отсутствуют
397	733268.65	1288560.78	данные отсутствуют	данные отсутствуют
397	733268.65	1288560.78	данные отсутствуют	данные отсутствуют
398	733268.65	1288563.02	данные отсутствуют	данные отсутствуют
399	733270.89	1288563.02	данные отсутствуют	данные отсутствуют
399	733270.89	1288563.02	данные отсутствуют	данные отсутствуют
400	733270.89	1288560.78	данные отсутствуют	данные отсутствуют
400	733270.89	1288560.78	данные отсутствуют	данные отсутствуют
401	730485.72	1287048.99	данные отсутствуют	данные отсутствуют
402	730485.63	1287048.99	данные отсутствуют	данные отсутствуют
Государственный регистратор			ФГИС ЕГРН	
полное наименование должности			подпись	
			инициалы, фамилия	

М.П.

Земельный участок				
(вид объекта недвижимости)				
Лист № _____ Раздела 4.2		Всего листов раздела 4.2 : _____		Всего разделов: _____
30.09.2021 № 99/2021/420817999				
Кадастровый номер:			02:22:000000:4067	
Номер точки	Координаты, м		Описание закрепления на местности	Средняя квадратическая погрешность определения координат характерных точек границы части земельного участка, м
	X	Y		
1	2	3	4	5
402	730485.63	1287048.99	данные отсутствуют	данные отсутствуют
403	730485.63	1287051.23	данные отсутствуют	данные отсутствуют
403	730485.63	1287051.23	данные отсутствуют	данные отсутствуют
404	730487.87	1287051.23	данные отсутствуют	данные отсутствуют
404	730487.87	1287051.23	данные отсутствуют	данные отсутствуют
405	730487.87	1287050.15	данные отсутствуют	данные отсутствуют
406	730530.29	1287072.96	данные отсутствуют	данные отсутствуют
407	730708.14	1287167.08	данные отсутствуют	данные отсутствуют
408	730706.92	1287167.08	данные отсутствуют	данные отсутствуют
408	730706.92	1287167.08	данные отсутствуют	данные отсутствуют
409	730706.92	1287169.32	данные отсутствуют	данные отсутствуют
409	730706.92	1287169.32	данные отсутствуют	данные отсутствуют
410	730709.16	1287169.32	данные отсутствуют	данные отсутствуют
410	730709.16	1287169.32	данные отсутствуют	данные отсутствуют
411	730709.16	1287167.62	данные отсутствуют	данные отсутствуют
412	730751.9	1287190.24	данные отсутствуют	данные отсутствуют
413	730903.25	1287271.25	данные отсутствуют	данные отсутствуют
Государственный регистратор			ФГИС ЕГРН	
полное наименование должности			подпись	
			инициалы, фамилия	

М.П.

Выписка из Единого государственного реестра недвижимости об объекте недвижимости
Сведения о частях земельного участка

Земельный участок				
(вид объекта недвижимости)				
Лист № ___ Раздела 4.2		Всего листов раздела 4.2 : ___		Всего разделов: ___
30.09.2021 № 99/2021/420817999				
Кадастровый номер:			02:22:000000:4067	
Номер точки	Координаты, м		Описание закрепления на местности	Средняя квадратическая погрешность определения координат характерных точек границы части земельного участка, м
	X	Y		
1	2	3	4	5
414	730901.31	1287271.25	данные отсутствуют	данные отсутствуют
414	730901.31	1287271.25	данные отсутствуют	данные отсутствуют
415	730901.31	1287273.49	данные отсутствуют	данные отсутствуют
415	730901.31	1287273.49	данные отсутствуют	данные отсутствуют
416	730903.55	1287273.49	данные отсутствуют	данные отсутствуют
416	730903.55	1287273.49	данные отсутствуют	данные отсутствуют
417	730903.55	1287271.41	данные отсутствуют	данные отсутствуют
418	731092.28	1287372.43	данные отсутствуют	данные отсутствуют
419	731091	1287372.43	данные отсутствуют	данные отсутствуют
419	731091	1287372.43	данные отсутствуют	данные отсутствуют
420	731091	1287374.67	данные отсутствуют	данные отсутствуют
420	731091	1287374.67	данные отсутствуют	данные отсутствуют
421	731093.24	1287374.67	данные отсутствуют	данные отсутствуют
421	731093.24	1287374.67	данные отсутствуют	данные отсутствуют
422	731093.24	1287372.94	данные отсутствуют	данные отсутствуют
423	731193.19	1287426.44	данные отсутствуют	данные отсутствуют
424	731251.09	1287457.19	данные отсутствуют	данные отсутствуют
Государственный регистратор			ФГИС ЕГРН	
полное наименование должности			подпись	
			инициалы, фамилия	

М.П.

Выписка из Единого государственного реестра недвижимости об объекте недвижимости
Сведения о частях земельного участка

Земельный участок				
(вид объекта недвижимости)				
Лист № ___ Раздела 4.2		Всего листов раздела 4.2 : ___		Всего разделов: ___
30.09.2021 № 99/2021/420817999				
Кадастровый номер:			02:22:000000:4067	
Номер точки	Координаты, м		Описание закрепления на местности	Средняя квадратическая погрешность определения координат характерных точек границы части земельного участка, м
	X	Y		
1	2	3	4	5
425	731249.56	1287457.19	данные отсутствуют	данные отсутствуют
425	731249.56	1287457.19	данные отсутствуют	данные отсутствуют
426	731249.56	1287459.43	данные отсутствуют	данные отсутствуют
426	731249.56	1287459.43	данные отсутствуют	данные отсутствуют
427	731251.8	1287459.43	данные отсутствуют	данные отсутствуют
427	731251.8	1287459.43	данные отсутствуют	данные отсутствуют
428	731251.8	1287457.57	данные отсутствуют	данные отсутствуют
429	731306.92	1287486.84	данные отсутствуют	данные отсутствуют
430	731309.42	1287540.25	данные отсутствуют	данные отсутствуют
431	731171.63	1287467.07	данные отсутствуют	данные отсутствуют
432	730730.34	1287230.88	данные отсутствуют	данные отсутствуют
433	730508.7	1287113.58	данные отсутствуют	данные отсутствуют
434	730320.26	1287012.24	данные отсутствуют	данные отсутствуют
435	730331.77	1286966.2	данные отсутствуют	данные отсутствуют
436	731182.78	1287446.54	данные отсутствуют	данные отсутствуют
436	731182.78	1287446.54	данные отсутствуют	данные отсутствуют
437	731182.78	1287448.78	данные отсутствуют	данные отсутствуют
Государственный регистратор			ФГИС ЕГРН	
полное наименование должности			подпись	
			инициалы, фамилия	

М.П.

Земельный участок				
(вид объекта недвижимости)				
Лист № _____ Раздела 4.2		Всего листов раздела 4.2 : _____		Всего разделов: _____
30.09.2021 № 99/2021/420817999				
Кадастровый номер:			02:22:000000:4067	
Номер точки	Координаты, м		Описание закрепления на местности	Средняя квадратическая погрешность определения координат характерных точек границы части земельного участка, м
	X	Y		
1	2	3	4	5
438	731185.02	1287448.78	данные отсутствуют	данные отсутствуют
439	731185.02	1287446.54	данные отсутствуют	данные отсутствуют
439	731185.02	1287446.54	данные отсутствуют	данные отсутствуют
440	730963.75	1287328.66	данные отсутствуют	данные отсутствуют
440	730963.75	1287328.66	данные отсутствуют	данные отсутствуют
441	730963.75	1287330.99	данные отсутствуют	данные отсутствуют
441	730963.75	1287330.99	данные отсутствуют	данные отсутствуют
442	730965.99	1287330.99	данные отсутствуют	данные отсутствуют
442	730965.99	1287330.99	данные отсутствуют	данные отсутствуют
443	730965.99	1287328.66	данные отсутствуют	данные отсутствуют
443	730965.99	1287328.66	данные отсутствуют	данные отсутствуют
444	730741.27	1287210.77	данные отсутствуют	данные отсутствуют
444	730741.27	1287210.77	данные отсутствуют	данные отсутствуют
445	730741.27	1287213.01	данные отсутствуют	данные отсутствуют
446	730743.51	1287213.01	данные отсутствуют	данные отсутствуют
446	730743.51	1287213.01	данные отсутствуют	данные отсутствуют
447	730743.51	1287210.77	данные отсутствуют	данные отсутствуют
Государственный регистратор			ФГИС ЕГРН	
полное наименование должности			подпись	
			инициалы, фамилия	

М.П.

Земельный участок				
(вид объекта недвижимости)				
Лист № _____ Раздела 4.2		Всего листов раздела 4.2 : _____		Всего разделов: _____
30.09.2021 № 99/2021/420817999				
Кадастровый номер:			02:22:000000:4067	
Номер точки	Координаты, м		Описание закрепления на местности	Средняя квадратическая погрешность определения координат характерных точек границы части земельного участка, м
	X	Y		
1	2	3	4	5
447	730743.51	1287210.77	данные отсутствуют	данные отсутствуют
448	730518.89	1287091.25	данные отсутствуют	данные отсутствуют
448	730518.89	1287091.25	данные отсутствуют	данные отсутствуют
449	730518.89	1287093.49	данные отсутствуют	данные отсутствуют
450	730521.13	1287093.49	данные отсутствуют	данные отсутствуют
450	730521.13	1287093.49	данные отсутствуют	данные отсутствуют
451	730521.13	1287091.25	данные отсутствуют	данные отсутствуют
451	730521.13	1287091.25	данные отсутствуют	данные отсутствуют
452	728886.84	1286192.91	данные отсутствуют	данные отсутствуют
453	729480.17	1286510.83	данные отсутствуют	данные отсутствуют
454	729478.39	1286510.83	данные отсутствуют	данные отсутствуют
454	729478.39	1286510.83	данные отсутствуют	данные отсутствуют
455	729478.39	1286513.07	данные отсутствуют	данные отсутствуют
455	729478.39	1286513.07	данные отсутствуют	данные отсутствуют
456	729480.63	1286513.07	данные отсутствуют	данные отсутствуют
456	729480.63	1286513.07	данные отсутствуют	данные отсутствуют
457	729480.63	1286511.08	данные отсутствуют	данные отсутствуют
Государственный регистратор			ФГИС ЕГРН	
полное наименование должности			подпись	
			инициалы, фамилия	

М.П.

Выписка из Единого государственного реестра недвижимости об объекте недвижимости
Сведения о частях земельного участка

Земельный участок				
(вид объекта недвижимости)				
Лист № __ Раздела <u>4.2</u>		Всего листов раздела <u>4.2</u> : __		Всего разделов: __
30.09.2021 № 99/2021/420817999				
Кадастровый номер:			02:22:000000:4067	
Номер точки	Координаты, м		Описание закрепления на местности	Средняя квадратическая погрешность определения координат характерных точек границы части земельного участка, м
	X	Y		
1	2	3	4	5
458	729705.11	1286631.36	данные отсутствуют	данные отсутствуют
459	729637.25	1286647.18	данные отсутствуют	данные отсутствуют
460	728915.04	1286260.2	данные отсутствуют	данные отсутствуют
461	729507.97	1286550.83	данные отсутствуют	данные отсутствуют
461	729507.97	1286550.83	данные отсутствуют	данные отсутствуют
462	729507.97	1286553.07	данные отсутствуют	данные отсутствуют
462	729507.97	1286553.07	данные отсутствуют	данные отсутствуют
463	729510.21	1286553.07	данные отсутствуют	данные отсутствуют
463	729510.21	1286553.07	данные отсутствуют	данные отсутствуют
464	729510.21	1286550.83	данные отсутствуют	данные отсутствуют
464	729510.21	1286550.83	данные отсутствуют	данные отсутствуют
465	729306.14	1286442.5	данные отсутствуют	данные отсутствуют
465	729306.14	1286442.5	данные отсутствуют	данные отсутствуют
466	729306.14	1286444.74	данные отсутствуют	данные отсутствуют
466	729306.14	1286444.74	данные отсутствуют	данные отсутствуют
467	729308.38	1286444.74	данные отсутствуют	данные отсутствуют
467	729308.38	1286444.74	данные отсутствуют	данные отсутствуют
Государственный регистратор			ФГИС ЕГРН	
полное наименование должности			подпись	
			инициалы, фамилия	

М.П.

Выписка из Единого государственного реестра недвижимости об объекте недвижимости
Сведения о частях земельного участка

Земельный участок				
(вид объекта недвижимости)				
Лист № __ Раздела <u>4.2</u>		Всего листов раздела <u>4.2</u> : __		Всего разделов: __
30.09.2021 № 99/2021/420817999				
Кадастровый номер:			02:22:000000:4067	
Номер точки	Координаты, м		Описание закрепления на местности	Средняя квадратическая погрешность определения координат характерных точек границы части земельного участка, м
	X	Y		
1	2	3	4	5
468	729308.38	1286442.5	данные отсутствуют	данные отсутствуют
468	729308.38	1286442.5	данные отсутствуют	данные отсутствуют
469	729245.62	1286386.37	данные отсутствуют	данные отсутствуют
469	729245.62	1286386.37	данные отсутствуют	данные отсутствуют
470	729245.62	1286388.61	данные отсутствуют	данные отсутствуют
470	729245.62	1286388.61	данные отсутствуют	данные отсутствуют
471	729247.86	1286388.61	данные отсутствуют	данные отсутствуют
471	729247.86	1286388.61	данные отсутствуют	данные отсутствуют
472	729247.86	1286386.37	данные отсутствуют	данные отсутствуют
472	729247.86	1286386.37	данные отсутствуют	данные отсутствуют
473	729084.78	1286324.51	данные отсутствуют	данные отсутствуют
473	729084.78	1286324.51	данные отсутствуют	данные отсутствуют
474	729084.78	1286326.75	данные отсутствуют	данные отсутствуют
474	729084.78	1286326.75	данные отсутствуют	данные отсутствуют
475	729087.02	1286326.75	данные отсутствуют	данные отсутствуют
475	729087.02	1286326.75	данные отсутствуют	данные отсутствуют
476	729087.02	1286324.51	данные отсутствуют	данные отсутствуют
Государственный регистратор			ФГИС ЕГРН	
полное наименование должности			подпись	
			инициалы, фамилия	

М.П.

Земельный участок				
(вид объекта недвижимости)				
Лист № __ Раздела 4.2		Всего листов раздела 4.2 : __		Всего разделов: __
30.09.2021 № 99/2021/420817999				
Кадастровый номер:			02:22:000000:4067	
Номер точки	Координаты, м		Описание закрепления на местности	Средняя квадратическая погрешность определения координат характерных точек границы части земельного участка, м
	X	Y		
1	2	3	4	5
476	729087.02	1286324.51	данные отсутствуют	данные отсутствуют
477	729034.23	1286273.38	данные отсутствуют	данные отсутствуют
477	729034.23	1286273.38	данные отсутствуют	данные отсутствуют
478	729034.23	1286275.62	данные отсутствуют	данные отсутствуют
478	729034.23	1286275.62	данные отсутствуют	данные отсутствуют
479	729036.47	1286275.62	данные отсутствуют	данные отсутствуют
479	729036.47	1286275.62	данные отсутствуют	данные отсутствуют
480	729036.47	1286273.38	данные отсутствуют	данные отсутствуют
480	729036.47	1286273.38	данные отсутствуют	данные отсутствуют
481	728743.74	1286116.23	данные отсутствуют	данные отсутствуют
482	728743.74	1286117.69	данные отсутствуют	данные отсутствуют
482	728743.74	1286117.69	данные отсутствуют	данные отсутствуют
483	728745.98	1286117.69	данные отсутствуют	данные отсутствуют
483	728745.98	1286117.69	данные отсутствуют	данные отсутствуют
484	728745.98	1286117.43	данные отсутствуют	данные отсутствуют
485	728799.33	1286146.02	данные отсутствуют	данные отсутствуют
486	728806.43	1286171.04	данные отсутствуют	данные отсутствуют
Государственный регистратор			ФГИС ЕГРН	
полное наименование должности			подпись	
			инициалы, фамилия	

М.П.

Земельный участок				
(вид объекта недвижимости)				
Лист № __ Раздела 4.2		Всего листов раздела 4.2 : __		Всего разделов: __
30.09.2021 № 99/2021/420817999				
Кадастровый номер:			02:22:000000:4067	
Номер точки	Координаты, м		Описание закрепления на местности	Средняя квадратическая погрешность определения координат характерных точек границы части земельного участка, м
	X	Y		
1	2	3	4	5
486	728806.43	1286171.04	данные отсутствуют	данные отсутствуют
486	728806.43	1286171.04	данные отсутствуют	данные отсутствуют
487	728820.44	1286209.51	данные отсутствуют	данные отсутствуют
488	728607.42	1286095.36	данные отсутствуют	данные отсутствуют
489	728679.75	1286081.94	данные отсутствуют	данные отсутствуют
490	728650.76	1286092.15	данные отсутствуют	данные отсутствуют
490	728650.76	1286092.15	данные отсутствуют	данные отсутствуют
491	728650.75	1286094.3	данные отсутствуют	данные отсутствуют
492	728652.9	1286094.31	данные отсутствуют	данные отсутствуют
492	728652.9	1286094.31	данные отсутствуют	данные отсутствуют
493	728652.9	1286092.14	данные отсутствуют	данные отсутствуют
493	728652.9	1286092.14	данные отсутствуют	данные отсутствуют
494	731209.41	1287312.21	данные отсутствуют	данные отсутствуют
494	731209.41	1287312.21	данные отсутствуют	данные отсутствуют
495	731259.04	1287333.8	данные отсутствуют	данные отсутствуют
495	731259.04	1287333.8	данные отсутствуют	данные отсутствуют
496	731310.84	1287376.96	данные отсутствуют	данные отсутствуют
Государственный регистратор			ФГИС ЕГРН	
полное наименование должности			подпись	
			инициалы, фамилия	

М.П.

Выписка из Единого государственного реестра недвижимости об объекте недвижимости
Сведения о частях земельного участка

Земельный участок				
(вид объекта недвижимости)				
Лист № _____ Раздела 4.2		Всего листов раздела 4.2 : _____		Всего разделов: _____
30.09.2021 № 99/2021/420817999				
Кадастровый номер:			02:22:000000:4067	
Номер точки	Координаты, м		Описание закрепления на местности	Средняя квадратическая погрешность определения координат характерных точек границы части земельного участка, м
	X	Y		
1	2	3	4	5
496	731310.84	1287376.96	данные отсутствуют	данные отсутствуют
497	731313.04	1287377.47	данные отсутствуют	данные отсутствуют
498	731317	1287443.08	данные отсутствуют	данные отсутствуют
499	731303.61	1287558.98	данные отсутствуют	данные отсутствуют
500	731293.46	1287373.56	данные отсутствуют	данные отсутствуют
501	731177.7	1287300.26	данные отсутствуют	данные отсутствуют
502	731085.31	1284405.01	данные отсутствуют	данные отсутствуют
503	731064.23	1284434	данные отсутствуют	данные отсутствуют
503	731064.23	1284434	данные отсутствуют	данные отсутствуют
504	730998.56	1284466.29	данные отсутствуют	данные отсутствуют
505	731001.26	1284463.84	данные отсутствуют	данные отсутствуют
506	731071.87	1284418.72	данные отсутствуют	данные отсутствуют
507	730559.17	1286859.11	данные отсутствуют	данные отсутствуют
508	730583.55	1286871.96	данные отсутствуют	данные отсутствуют
508	730583.55	1286871.96	данные отсутствуют	данные отсутствуют
509	730658.28	1286924.17	данные отсутствуют	данные отсутствуют
510	730564.18	1286865.31	данные отсутствуют	данные отсутствуют
Государственный регистратор			ФГИС ЕГРН	
полное наименование должности			подпись	
			инициалы, фамилия	

М.П.

Выписка из Единого государственного реестра недвижимости об объекте недвижимости
Сведения о частях земельного участка

Земельный участок				
(вид объекта недвижимости)				
Лист № _____ Раздела 4.2		Всего листов раздела 4.2 : _____		Всего разделов: _____
30.09.2021 № 99/2021/420817999				
Кадастровый номер:			02:22:000000:4067	
Номер точки	Координаты, м		Описание закрепления на местности	Средняя квадратическая погрешность определения координат характерных точек границы части земельного участка, м
	X	Y		
1	2	3	4	5
511	730566.88	1285004.4	данные отсутствуют	данные отсутствуют
512	730574.84	1285005.28	данные отсутствуют	данные отсутствуют
512	730574.84	1285005.28	данные отсутствуют	данные отсутствуют
513	730583.83	1285017.27	данные отсутствуют	данные отсутствуют
514	730539.08	1285161.92	данные отсутствуют	данные отсутствуют
515	730532.53	1285239.13	данные отсутствуют	данные отсутствуют
516	730514.77	1285212.16	данные отсутствуют	данные отсутствуют
517	730519.36	1285158.07	данные отсутствуют	данные отсутствуют
518	730411.33	1286644.32	данные отсутствуют	данные отсутствуют
519	730441.65	1286681.85	данные отсутствуют	данные отсутствуют
520	730410.55	1286674.99	данные отсутствуют	данные отсутствуют
521	730403.8	1286666.63	данные отсутствуют	данные отсутствуют
522	730403.8	1286593.84	данные отсутствуют	данные отсутствуют
522	730403.8	1286593.84	данные отсутствуют	данные отсутствуют
523	730424.38	1286542.39	данные отсутствуют	данные отсутствуют
524	730058.82	1289460.62	данные отсутствуют	данные отсутствуют
525	730066.42	1289467.66	данные отсутствуют	данные отсутствуют
Государственный регистратор			ФГИС ЕГРН	
полное наименование должности			подпись	
			инициалы, фамилия	

М.П.

Земельный участок				
(вид объекта недвижимости)				
Лист № _____ Раздела <u>4.2</u>		Всего листов раздела <u>4.2</u> : _____		Всего разделов: _____
30.09.2021 № 99/2021/420817999				
Кадастровый номер:			02:22:000000:4067	
Номер точки	Координаты, м		Описание закрепления на местности	Средняя квадратическая погрешность определения координат характерных точек границы части земельного участка, м
	X	Y		
1	2	3	4	5
526	730042.59	1289490.84	данные отсутствуют	данные отсутствуют
527	730017.41	1289498.81	данные отсутствуют	данные отсутствуют
528	730013.29	1289486.82	данные отсутствуют	данные отсутствуют
529	730049.17	1289472.98	данные отсутствуют	данные отсутствуют
530	730048.94	1289475.97	данные отсутствуют	данные отсутствуют
531	730051.93	1289476.2	данные отсутствуют	данные отсутствуют
532	730052.16	1289473.2	данные отсутствуют	данные отсутствуют
533	730049.42	1289469.59	данные отсутствуют	данные отсутствуют
534	730049.2	1289472.58	данные отсутствуют	данные отсутствуют
535	730052.19	1289472.8	данные отсутствуют	данные отсутствуют
536	730052.41	1289469.81	данные отсутствуют	данные отсутствуют
537	729854.9	1284612.18	данные отсутствуют	данные отсутствуют
538	729910.08	1284631.7	данные отсутствуют	данные отсутствуют
539	729906.8	1284639.6	данные отсутствуют	данные отсутствуют
540	729847.77	1284623.89	данные отсутствуют	данные отсутствуют
541	729849.41	1284619.72	данные отсутствуют	данные отсутствуют
542	729844.26	1284639.15	данные отсутствуют	данные отсутствуют
Государственный регистратор			ФГИС ЕГРН	
полное наименование должности			подпись	
			инициалы, фамилия	

М.П.

Земельный участок				
(вид объекта недвижимости)				
Лист № _____ Раздела <u>4.2</u>		Всего листов раздела <u>4.2</u> : _____		Всего разделов: _____
30.09.2021 № 99/2021/420817999				
Кадастровый номер:			02:22:000000:4067	
Номер точки	Координаты, м		Описание закрепления на местности	Средняя квадратическая погрешность определения координат характерных точек границы части земельного участка, м
	X	Y		
1	2	3	4	5
543	729837.96	1284636.06	данные отсутствуют	данные отсутствуют
544	729847.31	1284624.72	данные отсутствуют	данные отсутствуют
545	729803.37	1284590.47	данные отсутствуют	данные отсутствуют
546	729849.11	1284609.96	данные отсутствуют	данные отсутствуют
547	729843.79	1284617.25	данные отсутствуют	данные отсутствуют
548	729842.2	1284621.4	данные отсутствуют	данные отсутствуют
549	729832.39	1284633.33	данные отсутствуют	данные отсутствуют
550	729825.15	1284629.77	данные отсутствуют	данные отсутствуют
551	729827.46	1284617.81	данные отсутствуют	данные отсутствуют
552	729834.89	1284618.29	данные отсутствуют	данные отсутствуют
553	729834.53	1284620.26	данные отсутствуют	данные отсутствуют
554	729836.64	1284620.65	данные отсутствуют	данные отсутствуют
555	729836.2	1284622.99	данные отсутствуют	данные отсутствуют
556	729838.17	1284623.36	данные отсутствуют	данные отсутствуют
557	729838.61	1284621.03	данные отсутствуют	данные отсутствуют
558	729840.96	1284621.47	данные отсутствуют	данные отсутствуют
559	729841.34	1284619.51	данные отсутствуют	данные отсутствуют
Государственный регистратор			ФГИС ЕГРН	
полное наименование должности			подпись	
			инициалы, фамилия	

М.П.

Земельный участок				
(вид объекта недвижимости)				
Лист № _____ Раздела 4.2		Всего листов раздела 4.2 : _____		Всего разделов: _____
30.09.2021 № 99/2021/420817999				
Кадастровый номер:			02:22:000000:4067	
Номер точки	Координаты, м		Описание закрепления на местности	Средняя квадратическая погрешность определения координат характерных точек границы части земельного участка, м
	X	Y		
1	2	3	4	5
560	729840.2	1284615.13	данные отсутствуют	данные отсутствуют
561	729839.5	1284617.05	данные отсутствуют	данные отсутствуют
562	729841.28	1284617.7	данные отсутствуют	данные отсутствуют
563	729841.99	1284615.79	данные отсутствуют	данные отсутствуют
564	729837.62	1284613.55	данные отсутствуют	данные отсутствуют
565	729836.75	1284615.68	данные отсутствуют	данные отсутствуют
566	729838.53	1284616.41	данные отсутствуют	данные отсутствуют
567	729839.4	1284614.28	данные отсутствуют	данные отсутствуют
568	729833.76	1284611.88	данные отсутствуют	данные отсутствуют
569	729832.94	1284613.92	данные отсутствуют	данные отсутствуют
570	729834.8	1284614.67	данные отсутствуют	данные отсутствуют
571	729835.62	1284612.63	данные отсутствуют	данные отсутствуют
572	729549.25	1289936.15	данные отсутствуют	данные отсутствуют
573	729539.29	1289980.47	данные отсутствуют	данные отсутствуют
574	729533.42	1289986.17	данные отсутствуют	данные отсутствуют
575	729545.75	1289933.52	данные отсутствуют	данные отсутствуют
576	728907.3	1290561.22	данные отсутствуют	данные отсутствуют
Государственный регистратор			ФГИС ЕГРН	
полное наименование должности			подпись	
			инициалы, фамилия	

М.П.

Земельный участок				
(вид объекта недвижимости)				
Лист № _____ Раздела 4.2		Всего листов раздела 4.2 : _____		Всего разделов: _____
30.09.2021 № 99/2021/420817999				
Кадастровый номер:			02:22:000000:4067	
Номер точки	Координаты, м		Описание закрепления на местности	Средняя квадратическая погрешность определения координат характерных точек границы части земельного участка, м
	X	Y		
1	2	3	4	5
577	728908.08	1290563.64	данные отсутствуют	данные отсутствуют
578	728883.95	1290560.27	данные отсутствуют	данные отсутствуют
579	728670.21	1284597.56	данные отсутствуют	данные отсутствуют
580	728905.62	1284666.4	данные отсутствуют	данные отсутствуют
581	728947.24	1284674.34	данные отсутствуют	данные отсутствуют
582	728871.98	1284664.44	данные отсутствуют	данные отсутствуют
582	728871.98	1284664.44	данные отсутствуют	данные отсутствуют
583	728733.15	1284622.81	данные отсутствуют	данные отсутствуют
583	728733.15	1284622.81	данные отсутствуют	данные отсутствуют
584	728670.73	1284604.49	данные отсутствуют	данные отсутствуют
584	728670.73	1284604.49	данные отсутствуют	данные отсутствуют
585	728769.42	1290380.43	данные отсутствуют	данные отсутствуют
585	728769.42	1290380.43	данные отсутствуют	данные отсутствуют
586	728798.87	1290399.62	данные отсутствуют	данные отсутствуют
587	728799.73	1290472.34	данные отсутствуют	данные отсутствуют
588	728802.44	1290548.9	данные отсутствуют	данные отсутствуют
589	728782.31	1290546.1	данные отсутствуют	данные отсутствуют
Государственный регистратор			ФГИС ЕГРН	
полное наименование должности			подпись	
			инициалы, фамилия	

М.П.

Земельный участок				
(вид объекта недвижимости)				
Лист № _____ Раздела 4.2		Всего листов раздела 4.2 : _____		Всего разделов: _____
30.09.2021 № 99/2021/420817999				
Кадастровый номер:			02:22:000000:4067	
Номер точки	Координаты, м		Описание закрепления на местности	Средняя квадратическая погрешность определения координат характерных точек границы части земельного участка, м
	X	Y		
1	2	3	4	5
590	728779.74	1290472.9	данные отсутствуют	данные отсутствуют
591	728777.37	1290389.19	данные отсутствуют	данные отсутствуют
592	728593.43	1290476.8	данные отсутствуют	данные отсутствуют
593	728570.15	1290465.75	данные отсутствуют	данные отсутствуют
594	728769.47	1290370.88	данные отсутствуют	данные отсутствуют
595	728847.13	1286282.79	данные отсутствуют	данные отсутствуют
596	729066.82	1286895.71	данные отсутствуют	данные отсутствуют
597	728898.78	1289009.75	данные отсутствуют	данные отсутствуют
598	728859.97	1289097.87	данные отсутствуют	данные отсутствуют
599	728877.75	1289056.09	данные отсутствуют	данные отсутствуют
600	733622.69	1288698.56	данные отсутствуют	данные отсутствуют
601	734075.64	1288938.17	данные отсутствуют	данные отсутствуют
602	734683.78	1289266.15	данные отсутствуют	данные отсутствуют
603	734673.09	1289312.64	данные отсутствуют	данные отсутствуют
604	734540.38	1289241.07	данные отсутствуют	данные отсутствуют
605	734538.14	1289239.86	данные отсутствуют	данные отсутствуют
606	734329.84	1289127.52	данные отсутствуют	данные отсутствуют
Государственный регистратор				ФГИС ЕГРН
полное наименование должности			подпись	инициалы, фамилия

М.П.

Земельный участок				
(вид объекта недвижимости)				
Лист № _____ Раздела 4.2		Всего листов раздела 4.2 : _____		Всего разделов: _____
30.09.2021 № 99/2021/420817999				
Кадастровый номер:			02:22:000000:4067	
Номер точки	Координаты, м		Описание закрепления на местности	Средняя квадратическая погрешность определения координат характерных точек границы части земельного участка, м
	X	Y		
1	2	3	4	5
607	734328.38	1289126.73	данные отсутствуют	данные отсутствуют
608	734054.07	1288978.79	данные отсутствуют	данные отсутствуют
609	733902.35	1288898.53	данные отсутствуют	данные отсутствуют
610	733902.02	1288898.36	данные отсутствуют	данные отсутствуют
611	733694.31	1288788.49	данные отсутствуют	данные отсутствуют
612	733692.07	1288787.3	данные отсутствуют	данные отсутствуют
613	733601.1	1288739.18	данные отсутствуют	данные отсутствуют
614	733584.71	1288730.45	данные отсутствуют	данные отсутствуют
615	733577.75	1288726.74	данные отсутствуют	данные отсутствуют
616	733477.89	1288673.57	данные отсутствуют	данные отсутствуют
617	733476.01	1288672.57	данные отсутствуют	данные отсутствуют
618	733270.29	1288563.02	данные отсутствуют	данные отсутствуют
619	733268.65	1288562.15	данные отсутствуют	данные отсутствуют
620	733187.76	1288519.08	данные отсутствуют	данные отсутствуют
621	733229.34	1288489.1	данные отсутствуют	данные отсутствуют
622	734065.22	1288960.42	данные отсутствуют	данные отсутствуют
623	730717.92	1287147.47	данные отсутствуют	данные отсутствуют
Государственный регистратор				ФГИС ЕГРН
полное наименование должности			подпись	инициалы, фамилия

М.П.

Выписка из Единого государственного реестра недвижимости об объекте недвижимости
Сведения о частях земельного участка

Земельный участок				
(вид объекта недвижимости)				
Лист № _____ Раздела 4.2		Всего листов раздела 4.2 : _____		Всего разделов: _____
30.09.2021 № 99/2021/420817999				
Кадастровый номер:			02:22:000000:4067	
Номер точки	Координаты, м		Описание закрепления на местности	Средняя квадратическая погрешность определения координат характерных точек границы части земельного участка, м
	X	Y		
1	2	3	4	5
624	730912.74	1287252.53	данные отсутствуют	данные отсутствуют
625	731101.95	1287353.53	данные отсутствуют	данные отсутствуют
626	731261.09	1287436.19	данные отсутствуют	данные отсутствуют
627	731311.12	1287463.25	данные отсутствуют	данные отсутствуют
628	731308.1	1287513.91	данные отсутствуют	данные отсутствуют
629	731239.71	1287476.92	данные отсутствуют	данные отсутствуют
630	731185.02	1287448.51	данные отсутствуют	данные отсутствуют
631	731182.78	1287447.35	данные отсутствуют	данные отсутствуют
632	731080.63	1287394.29	данные отсутствуют	данные отсутствуют
633	730891.04	1287293.09	данные отсутствуют	данные отсутствуют
634	730742.55	1287213.01	данные отсутствуют	данные отсутствуют
635	730741.27	1287212.32	данные отсутствуют	данные отсутствуют
636	730696.23	1287188.03	данные отсутствуют	данные отсутствуют
637	730519.64	1287093.49	данные отсутствуют	данные отсутствуют
638	730518.89	1287093.09	данные отсутствуют	данные отсутствуют
639	730325.88	1286989.76	данные отсутствуют	данные отсутствуют
640	730335.37	1286951.81	данные отсутствуют	данные отсутствуют
Государственный регистратор			ФГИС ЕГРН	
полное наименование должности			подпись	
			инициалы, фамилия	

М.П.

Раздел 4.2

Выписка из Единого государственного реестра недвижимости об объекте недвижимости
Сведения о частях земельного участка

Земельный участок				
(вид объекта недвижимости)				
Лист № _____ Раздела 4.2		Всего листов раздела 4.2 : _____		Всего разделов: _____
30.09.2021 № 99/2021/420817999				
Кадастровый номер:			02:22:000000:4067	
Номер точки	Координаты, м		Описание закрепления на местности	Средняя квадратическая погрешность определения координат характерных точек границы части земельного участка, м
	X	Y		
1	2	3	4	5
641	730338.56	1286944.37	данные отсутствуют	данные отсутствуют
642	731251.8	1287457.19	данные отсутствуют	данные отсутствуют
643	731093.24	1287372.43	данные отсутствуют	данные отсутствуют
644	730903.55	1287271.25	данные отсутствуют	данные отсутствуют
645	730709.16	1287167.08	данные отсутствуют	данные отсутствуют
646	730487.87	1287048.99	данные отсутствуют	данные отсутствуют
647	728873.81	1286161.81	данные отсутствуют	данные отсутствуют
648	729490.06	1286491.6	данные отсутствуют	данные отсутствуют
649	729718.02	1286612.97	данные отсутствуют	данные отсутствуют
650	729718.44	1286617.32	данные отсутствуют	данные отсутствуют
651	729719.03	1286623.73	данные отсутствуют	данные отсутствуют
652	729719.48	1286628.01	данные отсутствуют	данные отсутствуют
653	729670.04	1286639.53	данные отсутствуют	данные отсутствуют
654	729468.42	1286532.19	данные отсутствуют	данные отсутствуют
655	728901.99	1286229.06	данные отсутствуют	данные отсутствуют
656	729480.63	1286510.83	данные отсутствуют	данные отсутствуют
657	728757.71	1286097.85	данные отсутствуют	данные отсутствуют
Государственный регистратор			ФГИС ЕГРН	
полное наименование должности			подпись	
			инициалы, фамилия	

М.П.

Земельный участок				
(вид объекта недвижимости)				
Лист № _____ Раздела 4.2		Всего листов раздела 4.2 : _____		Всего разделов: _____
30.09.2021 № 99/2021/420817999				
Кадастровый номер:				02:22:000000:4067
Номер точки	Координаты, м		Описание закрепления на местности	Средняя квадратическая погрешность определения координат характерных точек границы части земельного участка, м
	X	Y		
1	2	3	4	5
658	728790.86	1286116.14	данные отсутствуют	данные отсутствуют
659	728809.27	1286178.84	данные отсутствуют	данные отсутствуют
660	728736.04	1286138.43	данные отсутствуют	данные отсутствуют
661	728652.53	1286094.31	данные отсутствуют	данные отсутствуют
662	728650.75	1286093.37	данные отсутствуют	данные отсутствуют
663	728642.29	1286088.9	данные отсутствуют	данные отсутствуют
664	728715.17	1286075.37	данные отсутствуют	данные отсутствуют
665	728743.74	1286115.45	данные отсутствуют	данные отсутствуют
666	728745.98	1286115.45	данные отсутствуют	данные отсутствуют
667	728988.64	1290516.13	данные отсутствуют	данные отсутствуют
667	728988.64	1290516.13	данные отсутствуют	данные отсутствуют
668	728967.29	1290502.22	данные отсутствуют	данные отсутствуют
669	729022.41	1290449.23	данные отсутствуют	данные отсутствуют
670	729215.65	1290262.62	данные отсутствуют	данные отсутствуют
671	729444.66	1290058.27	данные отсутствуют	данные отсутствуют
672	729483.47	1290034.76	данные отсутствуют	данные отсутствуют
673	728984.21	1290520.46	данные отсутствуют	данные отсутствуют
Государственный регистратор				ФГИС ЕГРН
полное наименование должности			подпись	инициалы, фамилия

М.П.

Земельный участок				
(вид объекта недвижимости)				
Лист № _____ Раздела 4.2		Всего листов раздела 4.2 : _____		Всего разделов: _____
30.09.2021 № 99/2021/420817999				
Кадастровый номер:				02:22:000000:4067
Номер точки	Координаты, м		Описание закрепления на местности	Средняя квадратическая погрешность определения координат характерных точек границы части земельного участка, м
	X	Y		
1	2	3	4	5
673	728984.21	1290520.46	данные отсутствуют	данные отсутствуют
674	728986.73	1290522.1	данные отсутствуют	данные отсутствуют
674	728986.73	1290522.1	данные отсутствуют	данные отсутствуют
675	728957.67	1290546.19	данные отсутствуют	данные отсутствуют
675	728957.67	1290546.19	данные отсутствуют	данные отсутствуют
676	728932.51	1290567.06	данные отсутствуют	данные отсутствуют
676	728932.51	1290567.06	данные отсутствуют	данные отсутствуют
677	728903.98	1290563.07	данные отсутствуют	данные отсутствуют
678	728962.82	1290506.51	данные отсутствуют	данные отсутствуют
679	727019.86	1289020.01	данные отсутствуют	данные отсутствуют
680	727019.86	1289024.01	данные отсутствуют	данные отсутствуют
681	727015.86	1289024.01	данные отсутствуют	данные отсутствуют
682	727015.86	1289020.01	данные отсутствуют	данные отсутствуют
683	730039.01	1289379.89	данные отсутствуют	данные отсутствуют
684	730125.33	1289410.35	данные отсутствуют	данные отсутствуют
685	730096.19	1289438.7	данные отсутствуют	данные отсутствуют
686	730093.61	1289437.67	данные отсутствуют	данные отсутствуют
Государственный регистратор				ФГИС ЕГРН
полное наименование должности			подпись	инициалы, фамилия

М.П.

Выписка из Единого государственного реестра недвижимости об объекте недвижимости
Сведения о частях земельного участка

Земельный участок				
(вид объекта недвижимости)				
Лист № _____ Раздела 4.2		Всего листов раздела 4.2 : _____		Всего разделов: _____
30.09.2021 № 99/2021/420817999				
Кадастровый номер:			02:22:000000:4067	
Номер точки	Координаты, м		Описание закрепления на местности	Средняя квадратическая погрешность определения координат характерных точек границы части земельного участка, м
	X	Y		
1	2	3	4	5
687	730077.53	1289432.15	данные отсутствуют	данные отсутствуют
688	730072.81	1289425.58	данные отсутствуют	данные отсутствуют
689	730073.28	1289425.18	данные отсутствуют	данные отсутствуют
690	730073.44	1289424.99	данные отсутствуют	данные отсутствуют
691	730073.59	1289424.78	данные отсутствуют	данные отсутствуют
692	730073.72	1289424.58	данные отсутствуют	данные отсутствуют
693	730073.83	1289424.35	данные отсутствуют	данные отсутствуют
694	730073.92	1289424.13	данные отсутствуют	данные отсутствуют
695	730074	1289423.89	данные отсутствуют	данные отсутствуют
696	730074.05	1289423.65	данные отсутствуют	данные отсутствуют
697	730074.08	1289423.41	данные отсутствуют	данные отсутствуют
698	730074.1	1289423.15	данные отсутствуют	данные отсутствуют
699	730074.09	1289422.91	данные отсутствуют	данные отсутствуют
700	730074.06	1289422.66	данные отсутствуют	данные отсутствуют
701	730074.02	1289422.42	данные отсутствуют	данные отсутствуют
702	730073.95	1289422.18	данные отсутствуют	данные отсутствуют
703	730073.86	1289421.95	данные отсутствуют	данные отсутствуют
Государственный регистратор			ФГИС ЕГРН	
полное наименование должности			подпись	
			инициалы, фамилия	

М.П.

Выписка из Единого государственного реестра недвижимости об объекте недвижимости
Сведения о частях земельного участка

Земельный участок				
(вид объекта недвижимости)				
Лист № _____ Раздела 4.2		Всего листов раздела 4.2 : _____		Всего разделов: _____
30.09.2021 № 99/2021/420817999				
Кадастровый номер:			02:22:000000:4067	
Номер точки	Координаты, м		Описание закрепления на местности	Средняя квадратическая погрешность определения координат характерных точек границы части земельного участка, м
	X	Y		
1	2	3	4	5
704	730068.28	1289408.74	данные отсутствуют	данные отсутствуют
705	730068.19	1289408.54	данные отсутствуют	данные отсутствуют
706	730068.07	1289408.34	данные отсутствуют	данные отсутствуют
707	730067.93	1289408.11	данные отсутствуют	данные отсутствуют
708	730067.78	1289407.94	данные отсутствуют	данные отсутствуют
709	730067.61	1289407.74	данные отсутствуют	данные отсутствуют
710	728907.88	1288989.77	данные отсутствуют	данные отсутствуют
711	729301.48	1289145.98	данные отсутствуют	данные отсутствуют
712	729916.26	1289372.74	данные отсутствуют	данные отсутствуют
713	729972.36	1289356.37	данные отсутствуют	данные отсутствуют
714	730030.18	1289376.78	данные отсутствуют	данные отсутствуют
715	730030.05	1289377.2	данные отсутствуют	данные отсутствуют
716	730030.02	1289377.31	данные отсутствуют	данные отсутствуют
717	730029.96	1289377.55	данные отсутствуют	данные отсутствуют
718	730029.92	1289377.79	данные отсутствуют	данные отсутствуют
719	730029.9	1289378.03	данные отсутствуют	данные отсутствуют
720	730029.91	1289378.29	данные отсутствуют	данные отсутствуют
Государственный регистратор			ФГИС ЕГРН	
полное наименование должности			подпись	
			инициалы, фамилия	

М.П.

Земельный участок				
(вид объекта недвижимости)				
Лист № _____ Раздела 4.2		Всего листов раздела 4.2 : _____		Всего разделов: _____
30.09.2021 № 99/2021/420817999				
Кадастровый номер:				02:22:000000:4067
Номер точки	Координаты, м		Описание закрепления на местности	Средняя квадратическая погрешность определения координат характерных точек границы части земельного участка, м
	X	Y		
1	2	3	4	5
721	730029.93	1289378.54	данные отсутствуют	данные отсутствуют
722	730029.97	1289378.78	данные отсутствуют	данные отсутствуют
723	730030.04	1289379.02	данные отсутствуют	данные отсутствуют
724	730030.12	1289379.25	данные отсутствуют	данные отсутствуют
725	730030.22	1289379.47	данные отсутствуют	данные отсутствуют
726	730030.34	1289379.7	данные отсутствуют	данные отсутствуют
727	730030.48	1289379.9	данные отсутствуют	данные отсутствуют
728	730030.64	1289380.1	данные отсутствуют	данные отсутствуют
729	730030.81	1289380.27	данные отсутствуют	данные отсутствуют
730	730062.99	1289411.62	данные отсутствуют	данные отсутствуют
731	730068.12	1289419.98	данные отсутствуют	данные отсутствуют
732	730050.69	1289400.3	данные отсутствуют	данные отсутствуют
733	730041.07	1289399.87	данные отсутствуют	данные отсутствуют
734	730021.15	1289412.79	данные отсутствуют	данные отсутствуют
735	729981.13	1289399.05	данные отсутствуют	данные отсутствуют
736	729964.97	1289393.28	данные отсутствуют	данные отсутствуют
737	729756.51	1289318.42	данные отсутствуют	данные отсутствуют
Государственный регистратор				ФГИС ЕГРН
полное наименование должности			подпись	инициалы, фамилия

М.П.

Земельный участок				
(вид объекта недвижимости)				
Лист № _____ Раздела 4.2		Всего листов раздела 4.2 : _____		Всего разделов: _____
30.09.2021 № 99/2021/420817999				
Кадастровый номер:				02:22:000000:4067
Номер точки	Координаты, м		Описание закрепления на местности	Средняя квадратическая погрешность определения координат характерных точек границы части земельного участка, м
	X	Y		
1	2	3	4	5
738	729419.62	1289193.5	данные отсутствуют	данные отсутствуют
739	729092.18	1289072.42	данные отсутствуют	данные отсутствуют
740	728902.41	1289001.78	данные отсутствуют	данные отсутствуют
741	728065.86	1288560.62	данные отсутствуют	данные отсутствуют
742	728070.95	1288562.48	данные отсутствуют	данные отсутствуют
743	728214.49	1288614.93	данные отсутствуют	данные отсутствуют
744	728583.64	1288751.37	данные отсутствуют	данные отсутствуют
745	728620.64	1288799.32	данные отсутствуют	данные отсутствуют
746	728057.2	1288595.67	данные отсутствуют	данные отсутствуют
747	728057.3	1288595.21	данные отсутствуют	данные отсутствуют
748	727613.74	1288509.18	данные отсутствуют	данные отсутствуют
749	728034.53	1288662.11	данные отсутствуют	данные отсутствуют
750	728797.61	1288943.82	данные отсутствуют	данные отсутствуют
751	728798.78	1288962.84	данные отсутствуют	данные отсутствуют
752	728769.67	1288952.4	данные отсутствуют	данные отсутствуют
753	728607.88	1288891.31	данные отсутствуют	данные отсутствуют
754	728175.27	1288730.98	данные отсутствуют	данные отсутствуют
Государственный регистратор				ФГИС ЕГРН
полное наименование должности			подпись	инициалы, фамилия

М.П.

Выписка из Единого государственного реестра недвижимости об объекте недвижимости
Сведения о частях земельного участка

Земельный участок				
(вид объекта недвижимости)				
Лист № _____ Раздела <u>4.2</u>		Всего листов раздела <u>4.2</u> : _____		Всего разделов: _____
30.09.2021 № 99/2021/420817999				
Кадастровый номер:			02:22:000000:4067	
Номер точки	Координаты, м		Описание закрепления на местности	Средняя квадратическая погрешность определения координат характерных точек границы части земельного участка, м
	X	Y		
1	2	3	4	5
755	728095.27	1288702.64	данные отсутствуют	данные отсутствуют
756	727754.07	1288576.27	данные отсутствуют	данные отсутствуют
757	727648.29	1288538.67	данные отсутствуют	данные отсутствуют
758	727601.45	1288521.64	данные отсутствуют	данные отсутствуют
759	725937.75	1287900.08	данные отсутствуют	данные отсутствуют
760	727246.39	1288375.68	данные отсутствуют	данные отсутствуют
761	727237.3	1288388.39	данные отсутствуют	данные отсутствуют
762	727010.75	1288305.22	данные отсутствуют	данные отсутствуют
763	727001.5	1288301.75	данные отсутствуют	данные отсутствуют
764	726711.86	1288194.72	данные отсутствуют	данные отсутствуют
765	726082.83	1287962.83	данные отсутствуют	данные отсутствуют
766	725950.92	1287918.01	данные отсутствуют	данные отсутствуют
767	725946.75	1287916.57	данные отсутствуют	данные отсутствуют
768	728967.05	1290502.06	данные отсутствуют	данные отсутствуют
769	729022.42	1290448.03	данные отсутствуют	данные отсутствуют
770	729064.03	1290408.01	данные отсутствуют	данные отсутствуют
771	729113.94	1290359.67	данные отсутствуют	данные отсутствуют
Государственный регистратор				ФГИС ЕГРН
полное наименование должности			подпись	инициалы, фамилия

М.П.

Выписка из Единого государственного реестра недвижимости об объекте недвижимости
Сведения о частях земельного участка

Земельный участок				
(вид объекта недвижимости)				
Лист № _____ Раздела <u>4.2</u>		Всего листов раздела <u>4.2</u> : _____		Всего разделов: _____
30.09.2021 № 99/2021/420817999				
Кадастровый номер:			02:22:000000:4067	
Номер точки	Координаты, м		Описание закрепления на местности	Средняя квадратическая погрешность определения координат характерных точек границы части земельного участка, м
	X	Y		
1	2	3	4	5
772	729164.63	1290310.68	данные отсутствуют	данные отсутствуют
773	729215.66	1290261.42	данные отсутствуют	данные отсутствуют
774	729261.87	1290217.44	данные отсутствуют	данные отсутствуют
775	729319.17	1290162.69	данные отсутствуют	данные отсутствуют
776	729371.28	1290114.18	данные отсутствуют	данные отсутствуют
777	729444.68	1290057.09	данные отсутствуют	данные отсутствуют
778	729483.09	1290031.76	данные отсутствуют	данные отсутствуют
779	729491.43	1290027.02	данные отсутствуют	данные отсутствуют
780	728905.47	1290563.28	данные отсутствуют	данные отсутствуют
781	728949.85	1290518.84	данные отсутствуют	данные отсутствуют
782	728962.62	1290506.38	данные отсутствуют	данные отсутствуют
783	731114.63	1284373.28	данные отсутствуют	данные отсутствуют
784	731148.9	1284333.58	данные отсутствуют	данные отсутствуют
785	731075.02	1284419.16	данные отсутствуют	данные отсутствуют
786	731070.09	1284425.94	данные отсутствуют	данные отсутствуют
787	731071.69	1284423.02	данные отсутствуют	данные отсутствуют
788	735100.21	1287522.36	данные отсутствуют	данные отсутствуют
Государственный регистратор				ФГИС ЕГРН
полное наименование должности			подпись	инициалы, фамилия

М.П.

Земельный участок				
(вид объекта недвижимости)				
Лист №		Раздела <u>4.2</u>		Всего листов раздела <u>4.2</u> : ____
				Всего разделов: ____
				Всего листов выписки: ____
30.09.2021 № 99/2021/420817999				
Кадастровый номер:				02:22:000000:4067
Номер точки	Координаты, м		Описание закрепления на местности	Средняя квадратическая погрешность определения координат характерных точек границы части земельного участка, м
	X	Y		
1	2	3	4	5
789	735104.97	1287543.33	данные отсутствуют	данные отсутствуют
790	734934.37	1288261.18	данные отсутствуют	данные отсутствуют
790	734934.37	1288261.18	данные отсутствуют	данные отсутствуют
791	734928.24	1288284.92	данные отсутствуют	данные отсутствуют
791	734928.24	1288284.92	данные отсутствуют	данные отсутствуют
792	734924.06	1288285.12	данные отсутствуют	данные отсутствуют
792	734924.06	1288285.12	данные отсутствуют	данные отсутствуют
793	734899.35	1288282.06	данные отсутствуют	данные отсутствуют
794	734905.87	1288253.71	данные отсутствуют	данные отсутствуют
795	734921.1	1288182.22	данные отсутствуют	данные отсутствуют
796	734921.3	1288181.32	данные отсутствуют	данные отсутствуют
797	734939.81	1288101.65	данные отсутствуют	данные отсутствуют
798	734960.46	1288008.91	данные отсутствуют	данные отсутствуют
799	734960.67	1288008	данные отсутствуют	данные отсутствуют
800	734989.92	1287887.38	данные отсутствуют	данные отсутствуют
801	735021.64	1287746.23	данные отсутствуют	данные отсутствуют
802	735021.72	1287745.86	данные отсутствуют	данные отсутствуют
Государственный регистратор				ФГИС ЕГРН
полное наименование должности			подпись	инициалы, фамилия

М.П.

Раздел 4.2

Выписка из Единого государственного реестра недвижимости об объекте недвижимости
Сведения о частях земельного участка

Земельный участок				
(вид объекта недвижимости)				
Лист №		Раздела <u>4.2</u>		Всего листов раздела <u>4.2</u> : ____
				Всего разделов: ____
				Всего листов выписки: ____
30.09.2021 № 99/2021/420817999				
Кадастровый номер:				02:22:000000:4067
Номер точки	Координаты, м		Описание закрепления на местности	Средняя квадратическая погрешность определения координат характерных точек границы части земельного участка, м
	X	Y		
1	2	3	4	5
803	735056.74	1287595.42	данные отсутствуют	данные отсутствуют
804	735074.33	1287520.58	данные отсутствуют	данные отсутствуют
805	735074.91	1287517.98	данные отсутствуют	данные отсутствуют
806	734916.1	1288331.96	данные отсутствуют	данные отсутствуют
806	734916.1	1288331.96	данные отсутствуют	данные отсутствуют
807	734755.82	1288952.84	данные отсутствуют	данные отсутствуют
808	734599.81	1289631.36	данные отсутствуют	данные отсутствуют
809	734478.21	1290259.66	данные отсутствуют	данные отсутствуют
810	734475.87	1290272.32	данные отсутствуют	данные отсутствуют
811	734472.51	1290283.7	данные отсутствуют	данные отсутствуют
812	734398.15	1290458.12	данные отсутствуют	данные отсутствуют
813	734408.82	1290414.12	данные отсутствуют	данные отсутствуют
814	734429.67	1290316.49	данные отсутствуют	данные отсутствуют
815	734429.99	1290315.1	данные отсутствуют	данные отсутствуют
816	734462.59	1290181.25	данные отсутствуют	данные отсутствуют
817	734486.88	1290072.78	данные отсутствуют	данные отсутствуют
818	734486.97	1290072.35	данные отсутствуют	данные отсутствуют
Государственный регистратор				ФГИС ЕГРН
полное наименование должности			подпись	инициалы, фамилия

М.П.

Выписка из Единого государственного реестра недвижимости об объекте недвижимости
Сведения о частях земельного участка

Земельный участок				
(вид объекта недвижимости)				
Лист № _____ Раздела <u>4.2</u>		Всего листов раздела <u>4.2</u> : _____		Всего разделов: _____
30.09.2021 № 99/2021/420817999				
Кадастровый номер:			02:22:000000:4067	
Номер точки	Координаты, м		Описание закрепления на местности	Средняя квадратическая погрешность определения координат характерных точек границы части земельного участка, м
	X	Y		
1	2	3	4	5
819	734518.52	1289937	данные отсутствуют	данные отсутствуют
820	734547.22	1289806.73	данные отсутствуют	данные отсутствуют
821	734553.72	1289784.68	данные отсутствуют	данные отсутствуют
822	734593.76	1289603.79	данные отсутствуют	данные отсутствуют
823	734618.11	1289493.93	данные отсутствуют	данные отсутствуют
824	734618.3	1289493.13	данные отсутствуют	данные отсутствуют
825	734647.92	1289369.22	данные отсутствуют	данные отсутствуют
826	734674.45	1289258.47	данные отсутствуют	данные отсутствуют
827	734711.84	1289090.39	данные отсутствуют	данные отсутствуют
828	734711.98	1289089.8	данные отсутствуют	данные отсутствуют
829	734739.89	1288971.17	данные отсутствуют	данные отсутствуют
830	734777.24	1288801.43	данные отсутствуют	данные отсутствуют
831	734777.43	1288800.6	данные отсутствуют	данные отсутствуют
832	734804.5	1288686.83	данные отсутствуют	данные отсутствуют
833	734840.1	1288535.95	данные отсутствуют	данные отсутствуют
834	734840.15	1288535.72	данные отсутствуют	данные отсутствуют
835	734863.43	1288439.06	данные отсутствуют	данные отсутствуют
Государственный регистратор			ФГИС ЕГРН	
полное наименование должности			подпись	
			инициалы, фамилия	

М.П.

Выписка из Единого государственного реестра недвижимости об объекте недвижимости
Сведения о частях земельного участка

Земельный участок				
(вид объекта недвижимости)				
Лист № _____ Раздела <u>4.2</u>		Всего листов раздела <u>4.2</u> : _____		Всего разделов: _____
30.09.2021 № 99/2021/420817999				
Кадастровый номер:			02:22:000000:4067	
Номер точки	Координаты, м		Описание закрепления на местности	Средняя квадратическая погрешность определения координат характерных точек границы части земельного участка, м
	X	Y		
1	2	3	4	5
836	734887.46	1288336.34	данные отсутствуют	данные отсутствуют
837	734889.19	1288327.85	данные отсутствуют	данные отсутствуют
838	734412.34	1288172.63	данные отсутствуют	данные отсутствуют
839	734450.06	1288177.27	данные отсутствуют	данные отсутствуют
840	734495.68	1288182.49	данные отсутствуют	данные отсутствуют
841	734496.88	1288182.65	данные отсутствуют	данные отсутствуют
842	734563.88	1288191.97	данные отсутствуют	данные отсутствуют
843	734611.67	1288197.4	данные отсутствуют	данные отсутствуют
844	734623.9	1288198.74	данные отсутствуют	данные отсутствуют
845	734625	1288198.87	данные отсутствуют	данные отсутствуют
846	734697.54	1288208.45	данные отсутствуют	данные отсутствуют
847	734747.92	1288213.75	данные отсутствуют	данные отсутствуют
848	734748.92	1288213.87	данные отсутствуют	данные отсутствуют
849	734797.85	1288220.02	данные отсутствуют	данные отсутствуют
850	734873.2	1288228.45	данные отсутствуют	данные отсутствуют
851	734873.78	1288228.52	данные отсутствуют	данные отсутствуют
852	734928.64	1288235.3	данные отсутствуют	данные отсутствуют
Государственный регистратор			ФГИС ЕГРН	
полное наименование должности			подпись	
			инициалы, фамилия	

М.П.

Земельный участок				
(вид объекта недвижимости)				
Лист № _____ Раздела 4.2		Всего листов раздела 4.2 : _____		Всего разделов: _____
30.09.2021 № 99/2021/420817999				
Кадастровый номер:			02:22:000000:4067	
Номер точки	Координаты, м		Описание закрепления на местности	Средняя квадратическая погрешность определения координат характерных точек границы части земельного участка, м
	X	Y		
1	2	3	4	5
853	734940.35	1288236.01	данные отсутствуют	данные отсутствуют
854	734867.64	1288278.14	данные отсутствуют	данные отсутствуют
855	734791.95	1288269.67	данные отсутствуют	данные отсутствуют
856	734742.69	1288263.48	данные отсутствуют	данные отсутствуют
857	734691.65	1288258.11	данные отсутствуют	данные отсутствуют
858	734618.45	1288248.44	данные отсутствуют	данные отсутствуют
859	734606.13	1288247.09	данные отсутствуют	данные отсутствуют
860	734557.61	1288241.58	данные отсутствуют	данные отсутствуют
861	734489.99	1288232.17	данные отсутствуют	данные отсутствуют
862	734432.33	1288225.47	данные отсутствуют	данные отсутствуют
863	734432.03	1288225.43	данные отсутствуют	данные отсутствуют
864	734409.54	1288172.25	данные отсутствуют	данные отсутствуют
865	734910.5	1288353.66	данные отсутствуют	данные отсутствуют
866	734903.81	1288352.72	данные отсутствуют	данные отсутствуют
867	734903.31	1288352.65	данные отсутствуют	данные отсутствуют
868	734844.87	1288343.83	данные отсутствуют	данные отсутствуют
869	734728.06	1288331.7	данные отсутствуют	данные отсутствуют
Государственный регистратор				ФГИС ЕГРН
полное наименование должности			подпись	инициалы, фамилия

М.П.

Земельный участок				
(вид объекта недвижимости)				
Лист № _____ Раздела 4.2		Всего листов раздела 4.2 : _____		Всего разделов: _____
30.09.2021 № 99/2021/420817999				
Кадастровый номер:			02:22:000000:4067	
Номер точки	Координаты, м		Описание закрепления на местности	Средняя квадратическая погрешность определения координат характерных точек границы части земельного участка, м
	X	Y		
1	2	3	4	5
870	734726.53	1288331.52	данные отсутствуют	данные отсутствуют
871	734636.11	1288319.32	данные отсутствуют	данные отсутствуют
872	734635.51	1288319.24	данные отсутствуют	данные отсутствуют
873	734607.15	1288315.07	данные отсутствуют	данные отсутствуют
874	734562.08	1288310.07	данные отсутствуют	данные отсутствуют
875	734561.65	1288310.02	данные отсутствуют	данные отсутствуют
876	734518.87	1288304.9	данные отсутствуют	данные отсутствуют
877	734517.83	1288304.76	данные отсутствуют	данные отсутствуют
878	734471.25	1288298.19	данные отсутствуют	данные отсутствуют
879	734438.98	1288293.75	данные отсутствуют	данные отсутствуют
880	734387.86	1288288.47	данные отсутствуют	данные отсутствуют
881	734429.83	1288257.75	данные отсутствуют	данные отсутствуют
882	731110.13	1287566.87	данные отсутствуют	данные отсутствуют
883	730779.94	1287575.51	данные отсутствуют	данные отсутствуют
884	730563.6	1287573.88	данные отсутствуют	данные отсутствуют
885	730563.68	1287572.69	данные отсутствуют	данные отсутствуют
886	730563.68	1287572.66	данные отсутствуют	данные отсутствуют
Государственный регистратор				ФГИС ЕГРН
полное наименование должности			подпись	инициалы, фамилия

М.П.

Земельный участок				
(вид объекта недвижимости)				
Лист № _____ Раздела 4.2		Всего листов раздела 4.2 : _____		Всего разделов: _____
30.09.2021 № 99/2021/420817999				
Кадастровый номер:			02:22:000000:4067	
Номер точки	Координаты, м		Описание закрепления на местности	Средняя квадратическая погрешность определения координат характерных точек границы части земельного участка, м
	X	Y		
1	2	3	4	5
887	730562.15	1287568.09	данные отсутствуют	данные отсутствуют
888	730561.77	1287562.4	данные отсутствуют	данные отсутствуют
889	730561.77	1287557.07	данные отсутствуют	данные отсутствуют
890	730561.77	1287557.05	данные отсутствуют	данные отсутствуют
891	730561.01	1287552.87	данные отсутствуют	данные отсутствуют
892	730561.01	1287546.56	данные отсутствуют	данные отсутствуют
893	730587.54	1287546.67	данные отсутствуют	данные отсутствуют
894	730626.06	1287545.61	данные отсутствуют	данные отсутствуют
895	730626.42	1287545.6	данные отсутствуют	данные отсутствуют
896	730727.32	1287543.57	данные отсутствуют	данные отсутствуют
897	730728.08	1287543.56	данные отсутствуют	данные отсутствуют
898	730819.39	1287543.1	данные отсутствуют	данные отсутствуют
899	730819.64	1287543.1	данные отсутствуют	данные отсутствуют
900	730820	1287543.1	данные отсутствуют	данные отсутствуют
901	730905.98	1287543.72	данные отсутствуют	данные отсутствуют
902	731000.43	1287543.55	данные отсутствуют	данные отсутствуют
903	731149.01	1287542.42	данные отсутствуют	данные отсутствуют
Государственный регистратор			ФГИС ЕГРН	
полное наименование должности			подпись	
			инициалы, фамилия	

М.П.

Земельный участок				
(вид объекта недвижимости)				
Лист № _____ Раздела 4.2		Всего листов раздела 4.2 : _____		Всего разделов: _____
30.09.2021 № 99/2021/420817999				
Кадастровый номер:			02:22:000000:4067	
Номер точки	Координаты, м		Описание закрепления на местности	Средняя квадратическая погрешность определения координат характерных точек границы части земельного участка, м
	X	Y		
1	2	3	4	5
904	731285.83	1287540.61	данные отсутствуют	данные отсутствуют
905	731309.38	1287539.37	данные отсутствуют	данные отсутствуют
906	731012.94	1284366.62	данные отсутствуют	данные отсутствуют
907	731030.34	1284374.6	данные отсутствуют	данные отсутствуют
908	731034.55	1284385.87	данные отсутствуют	данные отсутствуют
909	730886.38	1284482.16	данные отсутствуют	данные отсутствуют
910	730900.02	1284465.53	данные отсутствуют	данные отсутствуют
911	730942.64	1284422.87	данные отсутствуют	данные отсутствуют
912	730955.99	1284408.95	данные отсутствуют	данные отсутствуют
913	730956.02	1284401.41	данные отсутствуют	данные отсутствуют
914	730960.45	1284388.21	данные отсутствуют	данные отсутствуют
915	730971	1284377.88	данные отсутствуют	данные отсутствуют
916	730994.91	1284368.5	данные отсутствуют	данные отсутствуют
917	728432.47	1289970.97	данные отсутствуют	данные отсутствуют
918	728433.64	1289972.19	данные отсутствуют	данные отсутствуют
919	728432.25	1289971.82	данные отсутствуют	данные отсутствуют
920	728492.18	1289935.93	данные отсутствуют	данные отсутствуют
Государственный регистратор			ФГИС ЕГРН	
полное наименование должности			подпись	
			инициалы, фамилия	

М.П.

Земельный участок				
(вид объекта недвижимости)				
Лист № _____ Раздела 4.2		Всего листов раздела 4.2 : _____		Всего разделов: _____
30.09.2021 № 99/2021/420817999				
Кадастровый номер:				02:22:000000:4067
Номер точки	Координаты, м		Описание закрепления на местности	Средняя квадратическая погрешность определения координат характерных точек границы части земельного участка, м
	X	Y		
1	2	3	4	5
921	728490.94	1289950.92	данные отсутствуют	данные отсутствуют
922	728466.15	1289929.06	данные отсутствуют	данные отсутствуют
923	728490.41	1289957.36	данные отсутствуют	данные отсутствуют
924	728487.65	1289990.84	данные отсутствуют	данные отсутствуют
925	728482.92	1290066.28	данные отсутствуют	данные отсутствуют
926	728476.86	1290159.57	данные отсутствуют	данные отсутствуют
927	728470.33	1290243.48	данные отсутствуют	данные отсутствуют
928	728465.99	1290285.99	данные отсутствуют	данные отсутствуют
929	728457.29	1290412.2	данные отсутствуют	данные отсутствуют
930	728407.93	1290401.27	данные отсутствуют	данные отсутствуют
931	728416.16	1290281.73	данные отсутствуют	данные отсутствуют
932	728420.53	1290239	данные отсутствуют	данные отсутствуют
933	728426.99	1290156.01	данные отсутствуют	данные отсутствуют
934	728433.02	1290063.07	данные отсутствуют	данные отсутствуют
935	728437.78	1289987.22	данные отсутствуют	данные отсутствуют
936	728438.62	1289977.04	данные отсутствуют	данные отсутствуют
937	728791	1290394.5	данные отсутствуют	данные отсутствуют
Государственный регистратор			ФГИС ЕГРН	
полное наименование должности			подпись	
			инициалы, фамилия	

М.П.

Земельный участок				
(вид объекта недвижимости)				
Лист № _____ Раздела 4.2		Всего листов раздела 4.2 : _____		Всего разделов: _____
30.09.2021 № 99/2021/420817999				
Кадастровый номер:				02:22:000000:4067
Номер точки	Координаты, м		Описание закрепления на местности	Средняя квадратическая погрешность определения координат характерных точек границы части земельного участка, м
	X	Y		
1	2	3	4	5
938	728800.95	1290470.59	данные отсутствуют	данные отсутствуют
939	728804.53	1290545.22	данные отсутствуют	данные отсутствуют
940	728766.94	1290542.92	данные отсутствуют	данные отсутствуют
941	728695.04	1290521.48	данные отсутствуют	данные отсутствуют
942	728702.47	1290507.07	данные отсутствуют	данные отсутствуют
943	728714.43	1290489.62	данные отсутствуют	данные отсутствуют
944	728751.92	1290491.91	данные отсутствуют	данные отсутствуют
945	728751.11	1290475.04	данные отсутствуют	данные отсутствуют
946	728739.8	1290388.53	данные отсутствуют	данные отсутствуют
947	728733.95	1290306.35	данные отсутствуют	данные отсутствуют
948	728740.06	1290201.74	данные отсутствуют	данные отсутствуют
949	728743.97	1290131.77	данные отсутствуют	данные отсутствуют
950	728745.18	1290100.55	данные отсутствуют	данные отсутствуют
951	728741.91	1290075	данные отсутствуют	данные отсутствуют
952	728770.88	1290071.3	данные отсутствуют	данные отсутствуют
953	728448.67	1289924.45	данные отсутствуют	данные отсутствуют
954	728444.47	1289925.52	данные отсутствуют	данные отсутствуют
Государственный регистратор			ФГИС ЕГРН	
полное наименование должности			подпись	
			инициалы, фамилия	

М.П.

Выписка из Единого государственного реестра недвижимости об объекте недвижимости
Сведения о частях земельного участка

Земельный участок				
(вид объекта недвижимости)				
Лист № _____ Раздела 4.2		Всего листов раздела 4.2 : _____		Всего разделов: _____
30.09.2021 № 99/2021/420817999				
Кадастровый номер:			02:22:000000:4067	
Номер точки	Координаты, м		Описание закрепления на местности	Средняя квадратическая погрешность определения координат характерных точек границы части земельного участка, м
	X	Y		
1	2	3	4	5
955	728445.01	1289923.48	данные отсутствуют	данные отсутствуют
956	731012.89	1284366.77	данные отсутствуют	данные отсутствуют
957	731030.25	1284374.66	данные отсутствуют	данные отсутствуют
958	731034.4	1284385.91	данные отсутствуют	данные отсутствуют
959	730895.23	1284480.16	данные отсутствуют	данные отсутствуют
960	730906.84	1284466.49	данные отсутствуют	данные отсутствуют
961	730951.1	1284418.55	данные отсутствуют	данные отсутствуют
962	730956.59	1284412.06	данные отсутствуют	данные отсутствуют
963	730955.82	1284402.46	данные отсутствуют	данные отсутствуют
964	730960.58	1284388.28	данные отсутствуют	данные отсутствуют
965	730971.08	1284378.01	данные отсутствуют	данные отсутствуют
966	730994.95	1284368.65	данные отсутствуют	данные отсутствуют
967	728928.71	1284671.9	данные отсутствуют	данные отсутствуют
968	728670.23	1284597.75	данные отсутствуют	данные отсутствуют
969	728670.37	1284597.79	данные отсутствуют	данные отсутствуют
970	728715.33	1284610.78	данные отсутствуют	данные отсутствуют
971	728763.57	1284624.59	данные отсутствуют	данные отсутствуют
Государственный регистратор			ФГИС ЕГРН	
полное наименование должности			подпись	
			инициалы, фамилия	

М.П.

Выписка из Единого государственного реестра недвижимости об объекте недвижимости
Сведения о частях земельного участка

Земельный участок				
(вид объекта недвижимости)				
Лист № _____ Раздела 4.2		Всего листов раздела 4.2 : _____		Всего разделов: _____
30.09.2021 № 99/2021/420817999				
Кадастровый номер:			02:22:000000:4067	
Номер точки	Координаты, м		Описание закрепления на местности	Средняя квадратическая погрешность определения координат характерных точек границы части земельного участка, м
	X	Y		
1	2	3	4	5
972	728810.6	1284638.12	данные отсутствуют	данные отсутствуют
973	728858.72	1284651.86	данные отсутствуют	данные отсутствуют
974	728906.1	1284665.59	данные отсутствуют	данные отсутствуют
975	730531.77	1285237.96	данные отсутствуют	данные отсутствуют
976	730513.96	1285210.93	данные отсутствуют	данные отсутствуют
977	730518.31	1285156.85	данные отсутствуют	данные отсутствуют
978	730533.23	1285109.71	данные отсутствуют	данные отсутствуют
979	730550.6	1285054.97	данные отсутствуют	данные отсутствуют
980	730565.82	1285006.77	данные отсутствуют	данные отсутствуют
981	730566.59	1285004.36	данные отсутствуют	данные отсутствуют
982	730583.57	1285016.93	данные отсутствуют	данные отсутствуют
983	730569.67	1285061.01	данные отсутствуют	данные отсутствуют
984	730552.28	1285115.75	данные отсутствуют	данные отсутствуют
985	730538.04	1285160.72	данные отсутствуют	данные отсутствуют
986	730533.7	1285214.86	данные отсутствуют	данные отсутствуют
987	730441.56	1286681.83	данные отсутствуют	данные отсутствуют
988	730410.14	1286674.9	данные отсутствуют	данные отсутствуют
Государственный регистратор			ФГИС ЕГРН	
полное наименование должности			подпись	
			инициалы, фамилия	

М.П.

Земельный участок				
(вид объекта недвижимости)				
Лист № ___ Раздела <u>4.2</u>		Всего листов раздела <u>4.2</u> : ___		Всего разделов: ___
30.09.2021 № 99/2021/420817999				
Кадастровый номер:			02:22:000000:4067	
Номер точки	Координаты, м		Описание закрепления на местности	Средняя квадратическая погрешность определения координат характерных точек границы части земельного участка, м
	X	Y		
1	2	3	4	5
989	730403.8	1286667.11	данные отсутствуют	данные отсутствуют
990	730423.41	1286544.81	данные отсутствуют	данные отсутствуют
991	730417.49	1286592.1	данные отсутствуют	данные отсутствуют
992	730410.69	1286643.91	данные отсутствуют	данные отсутствуют
993	731065.09	1284432.82	данные отсутствуют	данные отсутствуют
994	730999.93	1284476.57	данные отсутствуют	данные отсутствуют
995	731019.02	1284463.79	данные отсутствуют	данные отсутствуют
996	731019.18	1284463.68	данные отсутствуют	данные отсутствуют
997	731028.19	1284457.65	данные отсутствуют	данные отсутствуют
998	731307.22	1287496.38	данные отсутствуют	данные отсутствуют
999	731305.92	1287484.11	данные отсутствуют	данные отсутствуют
1000	731301.48	1287440.4	данные отсутствуют	данные отсутствуют
1001	731298.07	1287407.69	данные отсутствуют	данные отсутствуют
1002	731294.51	1287372.34	данные отсутствуют	данные отсутствуют
1003	731261.3	1287351.43	данные отсутствуют	данные отсутствуют
1004	731217.82	1287324.45	данные отсутствуют	данные отсутствуют
1005	731182.69	1287302.14	данные отсутствуют	данные отсутствуют
Государственный регистратор				ФГИС ЕГРН
полное наименование должности			подпись	инициалы, фамилия

М.П.

Земельный участок				
(вид объекта недвижимости)				
Лист № ___ Раздела <u>4.2</u>		Всего листов раздела <u>4.2</u> : ___		Всего разделов: ___
30.09.2021 № 99/2021/420817999				
Кадастровый номер:			02:22:000000:4067	
Номер точки	Координаты, м		Описание закрепления на местности	Средняя квадратическая погрешность определения координат характерных точек границы части земельного участка, м
	X	Y		
1	2	3	4	5
1006	731315.16	1287377.95	данные отсутствуют	данные отсутствуют
1007	731317.95	1287405.66	данные отсутствуют	данные отсутствуют
1008	731320.57	1287430.82	данные отсутствуют	данные отсутствуют
1009	730560.12	1286859.61	данные отсутствуют	данные отсутствуют
1010	730644.43	1286914.49	данные отсутствуют	данные отсутствуют
1011	730614.37	1286895.81	данные отсутствуют	данные отсутствуют
1012	730564.28	1286864.8	данные отсутствуют	данные отсутствуют
Государственный регистратор				ФГИС ЕГРН
полное наименование должности			подпись	инициалы, фамилия

М.П.

Земельный участок					
(вид объекта недвижимости)					
Лист №	Раздела 4.2		Всего листов раздела 4.2 : _____	Всего разделов: _____	Всего листов выписки: _____
30.09.2021 № 99/2021/420817999					
Кадастровый номер:			02:22:000000:4067		
Сведения о характерных точках границы части (частей) земельного участка					
Учетный номер части: 18					
Система координат: МСК-05					
Зона №					
Номер точки	Координаты, м		Описание закрепления на местности	Средняя квадратическая погрешность определения координат характерных точек границы части земельного участка, м	
	X	Y			
1	2	3	4	5	
1	731033.86	1284341.07	данные отсутствуют	данные отсутствуют	
2	731074.61	1284402.52	данные отсутствуют	данные отсутствуют	
3	731071.75	1284411.74	данные отсутствуют	данные отсутствуют	
4	731056.1	1284379.07	данные отсутствуют	данные отсутствуют	
4	731056.1	1284379.07	данные отсутствуют	данные отсутствуют	
5	731028.45	1284387.79	данные отсутствуют	данные отсутствуют	
5	731028.45	1284387.79	данные отсутствуют	данные отсутствуют	
5	731028.45	1284387.79	данные отсутствуют	данные отсутствуют	
5	731028.45	1284387.79	данные отсутствуют	данные отсутствуют	
6	731023.09	1284374.92	данные отсутствуют	данные отсутствуют	
6	731023.09	1284374.92	данные отсутствуют	данные отсутствуют	
6	731023.09	1284374.92	данные отсутствуют	данные отсутствуют	
6	731023.09	1284374.92	данные отсутствуют	данные отсутствуют	
7	730973.08	1284396.71	данные отсутствуют	данные отсутствуют	
7	730973.08	1284396.71	данные отсутствуют	данные отсутствуют	
7	730973.08	1284396.71	данные отсутствуют	данные отсутствуют	

Государственный регистратор		ФГИС ЕГРН
полное наименование должности	подпись	инициалы, фамилия

М.П.

Земельный участок					
(вид объекта недвижимости)					
Лист №	Раздела 4.2		Всего листов раздела 4.2 : _____	Всего разделов: _____	Всего листов выписки: _____
30.09.2021 № 99/2021/420817999					
Кадастровый номер:			02:22:000000:4067		
Номер точки	Координаты, м		Описание закрепления на местности	Средняя квадратическая погрешность определения координат характерных точек границы части земельного участка, м	
	X	Y			
1	2	3	4	5	
8	730980.05	1284419.78	данные отсутствуют	данные отсутствуют	
8	730980.05	1284419.78	данные отсутствуют	данные отсутствуют	
8	730980.05	1284419.78	данные отсутствуют	данные отсутствуют	
9	730904.73	1284478.01	данные отсутствуют	данные отсутствуют	
9	730904.73	1284478.01	данные отсутствуют	данные отсутствуют	
9	730904.73	1284478.01	данные отсутствуют	данные отсутствуют	
10	730893.54	1284480.54	данные отсутствуют	данные отсутствуют	
11	730902.08	1284473.92	данные отсутствуют	данные отсутствуют	
12	730948.31	1284383.01	данные отсутствуют	данные отсутствуют	
13	730867.97	1284543.06	данные отсутствуют	данные отсутствуют	
13	730867.97	1284543.06	данные отсутствуют	данные отсутствуют	
14	730782.34	1284587.3	данные отсутствуют	данные отсутствуют	
15	730739.22	1284628.54	данные отсутствуют	данные отсутствуют	
15	730739.22	1284628.54	данные отсутствуют	данные отсутствуют	
16	730711.12	1284655.42	данные отсутствуют	данные отсутствуют	
17	730662.63	1284688.7	данные отсутствуют	данные отсутствуют	
18	730653	1284694.15	данные отсутствуют	данные отсутствуют	

Государственный регистратор		ФГИС ЕГРН
полное наименование должности	подпись	инициалы, фамилия

М.П.

Земельный участок				
(вид объекта недвижимости)				
Лист № _____ Раздела 4.2		Всего листов раздела 4.2 : _____		Всего разделов: _____
30.09.2021 № 99/2021/420817999				
Кадастровый номер:			02:22:000000:4067	
Номер точки	Координаты, м		Описание закрепления на местности	Средняя квадратическая погрешность определения координат характерных точек границы части земельного участка, м
	X	Y		
1	2	3	4	5
18	730653	1284694.15	данные отсутствуют	данные отсутствуют
19	730579.9	1284697.9	данные отсутствуют	данные отсутствуют
20	730559.28	1284746.63	данные отсутствуют	данные отсутствуют
20	730559.28	1284746.63	данные отсутствуют	данные отсутствуют
21	730384.96	1284761.63	данные отсутствуют	данные отсутствуют
21	730384.96	1284761.63	данные отсутствуют	данные отсутствуют
22	730055.06	1284711.02	данные отсутствуют	данные отсутствуют
22	730055.06	1284711.02	данные отсутствуют	данные отсутствуют
23	729977.76	1284691.97	данные отсутствуют	данные отсутствуют
24	730004.3	1284697.71	данные отсутствуют	данные отсутствуют
25	730178.93	1284723.96	данные отсутствуют	данные отсутствуют
26	730332.81	1284736.51	данные отсутствуют	данные отсутствуют
27	730488.78	1284745.86	данные отсутствуют	данные отсутствуют
28	730518.48	1284734.95	данные отсутствуют	данные отсутствуют
29	730561.66	1284697.42	данные отсутствуют	данные отсутствуют
30	730703.11	1284600.28	данные отсутствуют	данные отсутствуют
31	730847.05	1284512.17	данные отсутствуют	данные отсутствуют
Государственный регистратор			ФГИС ЕГРН	
полное наименование должности			подпись	
			инициалы, фамилия	

М.П.

Земельный участок				
(вид объекта недвижимости)				
Лист № _____ Раздела 4.2		Всего листов раздела 4.2 : _____		Всего разделов: _____
30.09.2021 № 99/2021/420817999				
Кадастровый номер:			02:22:000000:4067	
Номер точки	Координаты, м		Описание закрепления на местности	Средняя квадратическая погрешность определения координат характерных точек границы части земельного участка, м
	X	Y		
1	2	3	4	5
32	729323.82	1289474.82	данные отсутствуют	данные отсутствуют
33	729394.61	1289582.82	данные отсутствуют	данные отсутствуют
34	729553.81	1289791.77	данные отсутствуют	данные отсутствуют
35	729741.53	1289629.48	данные отсутствуют	данные отсутствуют
36	729851.62	1289526.52	данные отсутствуют	данные отсутствуют
37	729884.79	1289501.76	данные отсутствуют	данные отсутствуют
38	729887.79	1289505.92	данные отсутствуют	данные отсутствуют
39	729887.78	1289505.95	данные отсутствуют	данные отсутствуют
40	729897.79	1289519.83	данные отсутствуют	данные отсутствуют
41	729913.07	1289541.05	данные отсутствуют	данные отсутствуют
42	729884.47	1289564.25	данные отсутствуют	данные отсутствуют
43	729775.12	1289666.52	данные отсутствуют	данные отсутствуют
44	729584.19	1289831.55	данные отсутствуют	данные отсутствуют
45	729629.87	1289892.34	данные отсутствуют	данные отсутствуют
46	729593.18	1289928.04	данные отсутствуют	данные отсутствуют
47	729588.01	1289921.24	данные отсутствуют	данные отсутствуют
48	729593.98	1289915.04	данные отсутствуют	данные отсутствуют
Государственный регистратор			ФГИС ЕГРН	
полное наименование должности			подпись	
			инициалы, фамилия	

М.П.

Выписка из Единого государственного реестра недвижимости об объекте недвижимости
Сведения о частях земельного участка

Земельный участок				
(вид объекта недвижимости)				
Лист №		Раздела 4.2		Всего листов раздела 4.2 : ____
				Всего разделов: ____
				Всего листов выписки: ____
30.09.2021 № 99/2021/420817999				
Кадастровый номер:			02:22:000000:4067	
Номер точки	Координаты, м		Описание закрепления на местности	Средняя квадратическая погрешность определения координат характерных точек границы части земельного участка, м
	X	Y		
1	2	3	4	5
49	729561.74	1289884.37	данные отсутствуют	данные отсутствуют
49	729561.74	1289884.37	данные отсутствуют	данные отсутствуют
50	729354.37	1289612.53	данные отсутствуют	данные отсутствуют
51	729288.36	1289514.55	данные отсутствуют	данные отсутствуют
52	729612.46	1284610.89	данные отсутствуют	данные отсутствуют
53	729535.54	1284751.75	данные отсутствуют	данные отсутствуют
54	729520.93	1284749.83	данные отсутствуют	данные отсутствуют
55	729583.97	1284630.33	данные отсутствуют	данные отсутствуют
56	728476.47	1289955.36	данные отсутствуют	данные отсутствуют
56	728476.47	1289955.36	данные отсутствуют	данные отсутствуют
57	728545.72	1289965.28	данные отсутствуют	данные отсутствуют
58	728660.06	1290016.67	данные отсутствуют	данные отсутствуют
59	728765.04	1290071.66	данные отсутствуют	данные отсутствуют
60	728746.57	1290091.31	данные отсутствуют	данные отсутствуют
61	728750.19	1290117.42	данные отсутствуют	данные отсутствуют
62	728637.5	1290061.37	данные отсутствуют	данные отсутствуют
63	728487.35	1289994.21	данные отсутствуют	данные отсутствуют
Государственный регистратор			ФГИС ЕГРН	
полное наименование должности			подпись	
			инициалы, фамилия	

М.П.

Раздел 4.2

Выписка из Единого государственного реестра недвижимости об объекте недвижимости
Сведения о частях земельного участка

Земельный участок				
(вид объекта недвижимости)				
Лист №		Раздела 4.2		Всего листов раздела 4.2 : ____
				Всего разделов: ____
				Всего листов выписки: ____
30.09.2021 № 99/2021/420817999				
Кадастровый номер:			02:22:000000:4067	
Номер точки	Координаты, м		Описание закрепления на местности	Средняя квадратическая погрешность определения координат характерных точек границы части земельного участка, м
	X	Y		
1	2	3	4	5
64	728467.92	1290272.58	данные отсутствуют	данные отсутствуют
65	728462.19	1290414.52	данные отсутствуют	данные отсутствуют
66	728456.15	1290411.66	данные отсутствуют	данные отсутствуют
66	728456.15	1290411.66	данные отсутствуют	данные отсутствуют
67	728452.09	1290409.74	данные отсутствуют	данные отсутствуют
67	728452.09	1290409.74	данные отсутствуют	данные отсутствуют
68	728434.01	1290401.23	данные отсутствуют	данные отсутствуют
68	728434.01	1290401.23	данные отсутствуют	данные отсутствуют
69	728412.73	1290401.26	данные отсутствуют	данные отсутствуют
70	728418.13	1290268	данные отсутствуют	данные отсутствуют
71	728438.78	1289977.07	данные отсутствуют	данные отсутствуют
72	728458.7	1289979.63	данные отсутствуют	данные отсутствуют
72	728458.7	1289979.63	данные отсутствуют	данные отсутствуют
73	728476.38	1289962.78	данные отсутствуют	данные отсутствуют
73	728476.38	1289962.78	данные отсутствуют	данные отсутствуют
74	728466.66	1289929.75	данные отсутствуют	данные отсутствуют
75	728524.45	1289955.72	данные отсутствуют	данные отсутствуют
Государственный регистратор			ФГИС ЕГРН	
полное наименование должности			подпись	
			инициалы, фамилия	

М.П.

Земельный участок				
(вид объекта недвижимости)				
Лист № _____ Раздела 4.2		Всего листов раздела 4.2 : _____		Всего разделов: _____
30.09.2021 № 99/2021/420817999				
Кадастровый номер:			02:22:000000:4067	
Номер точки	Координаты, м		Описание закрепления на местности	Средняя квадратическая погрешность определения координат характерных точек границы части земельного участка, м
	X	Y		
1	2	3	4	5
76	728476.74	1289948.88	данные отсутствуют	данные отсутствуют
76	728476.74	1289948.88	данные отсутствуют	данные отсутствуют
77	728476.41	1289943.09	данные отсутствуют	данные отсутствуют
77	728476.41	1289943.09	данные отсутствуют	данные отсутствуют
78	729778.54	1284534.16	данные отсутствуют	данные отсутствуют
79	729778.01	1284534.02	данные отсутствуют	данные отсутствуют
80	729750.25	1284526.53	данные отсутствуют	данные отсутствуют
81	729749.68	1284530.48	данные отсутствуют	данные отсутствуют
82	729749.66	1284530.48	данные отсутствуют	данные отсутствуют
82	729749.66	1284530.48	данные отсутствуют	данные отсутствуют
83	729744.63	1284565.44	данные отсутствуют	данные отсутствуют
84	729801.18	1284589.54	данные отсутствуют	данные отсутствуют
85	729831.36	1284632.82	данные отсутствуют	данные отсутствуют
86	729822.64	1284628.54	данные отсутствуют	данные отсутствуют
87	729753.39	1284605.46	данные отсутствуют	данные отсутствуют
88	729744.06	1284585.79	данные отсутствуют	данные отсутствуют
89	729725.28	1284596.09	данные отсутствуют	данные отсутствуют
Государственный регистратор			ФГИС ЕГРН	
полное наименование должности			подпись	
			инициалы, фамилия	

М.П.

Земельный участок				
(вид объекта недвижимости)				
Лист № _____ Раздела 4.2		Всего листов раздела 4.2 : _____		Всего разделов: _____
30.09.2021 № 99/2021/420817999				
Кадастровый номер:			02:22:000000:4067	
Номер точки	Координаты, м		Описание закрепления на местности	Средняя квадратическая погрешность определения координат характерных точек границы части земельного участка, м
	X	Y		
1	2	3	4	5
90	729704.55	1284589.18	данные отсутствуют	данные отсутствуют
91	729636.87	1284594.23	данные отсутствуют	данные отсутствуют
92	729686.71	1284560.22	данные отсутствуют	данные отсутствуют
93	729762.54	1284495.03	данные отсутствуют	данные отсутствуют
94	731056.5	1284439.01	данные отсутствуют	данные отсутствуют
95	731056.45	1284439.21	данные отсутствуют	данные отсутствуют
96	730999.99	1284477.04	данные отсутствуют	данные отсутствуют
96	730999.99	1284477.04	данные отсутствуют	данные отсутствуют
96	730999.99	1284477.04	данные отсутствуют	данные отсутствуют
97	730998.47	1284465.62	данные отсутствуют	данные отсутствуют
98	731039.72	1284439.26	данные отсутствуют	данные отсутствуют
99	731053.08	1284430.73	данные отсутствуют	данные отсутствуют
100	731005.04	1284461.66	данные отсутствуют	данные отсутствуют
100	731005.04	1284461.66	данные отсутствуют	данные отсутствуют
101	731004.82	1284463.01	данные отсутствуют	данные отсутствуют
101	731004.82	1284463.01	данные отсутствуют	данные отсутствуют
102	731006.49	1284463.29	данные отсутствуют	данные отсутствуют
Государственный регистратор			ФГИС ЕГРН	
полное наименование должности			подпись	
			инициалы, фамилия	

М.П.

Выписка из Единого государственного реестра недвижимости об объекте недвижимости
Сведения о частях земельного участка

Земельный участок				
(вид объекта недвижимости)				
Лист № _____ Раздела <u>4.2</u>		Всего листов раздела <u>4.2</u> : _____		Всего разделов: _____
30.09.2021 № 99/2021/420817999				
Кадастровый номер:			02:22:000000:4067	
Номер точки	Координаты, м		Описание закрепления на местности	Средняя квадратическая погрешность определения координат характерных точек границы части земельного участка, м
	X	Y		
1	2	3	4	5
102	731006.49	1284463.29	данные отсутствуют	данные отсутствуют
103	731006.72	1284461.95	данные отсутствуют	данные отсутствуют
103	731006.72	1284461.95	данные отсутствуют	данные отсутствуют
104	731012.85	1284460.95	данные отсутствуют	данные отсутствуют
104	731012.85	1284460.95	данные отсутствуют	данные отсутствуют
105	731012.56	1284462.93	данные отсутствуют	данные отсутствуют
105	731012.56	1284462.93	данные отсутствуют	данные отсутствуют
106	731017.34	1284463.56	данные отсутствуют	данные отсутствуют
106	731017.34	1284463.56	данные отсутствуют	данные отсутствуют
107	731019.16	1284463.81	данные отсутствуют	данные отсутствуют
107	731019.16	1284463.81	данные отсутствуют	данные отсутствуют
107	731019.16	1284463.81	данные отсутствуют	данные отсутствуют
108	731019.37	1284462.21	данные отсутствуют	данные отсутствуют
108	731019.37	1284462.21	данные отсутствуют	данные отсутствуют
109	731019.42	1284461.82	данные отсутствуют	данные отсутствуют
109	731019.42	1284461.82	данные отсутствуют	данные отсутствуют
110	732514.37	1289419.09	данные отсутствуют	данные отсутствуют
Государственный регистратор			ФГИС ЕГРН	
полное наименование должности			подпись	
			инициалы, фамилия	

М.П.

Выписка из Единого государственного реестра недвижимости об объекте недвижимости
Сведения о частях земельного участка

Земельный участок				
(вид объекта недвижимости)				
Лист № _____ Раздела <u>4.2</u>		Всего листов раздела <u>4.2</u> : _____		Всего разделов: _____
30.09.2021 № 99/2021/420817999				
Кадастровый номер:			02:22:000000:4067	
Номер точки	Координаты, м		Описание закрепления на местности	Средняя квадратическая погрешность определения координат характерных точек границы части земельного участка, м
	X	Y		
1	2	3	4	5
111	732508.31	1289430.21	данные отсутствуют	данные отсутствуют
112	732512.4	1289408.8	данные отсутствуют	данные отсутствуют
113	732517.84	1289378.49	данные отсутствуют	данные отсутствуют
114	732524.82	1289363.36	данные отсутствуют	данные отсутствуют
115	732534.91	1289351.32	данные отсутствуют	данные отсутствуют
116	732543.4	1289344.37	данные отсутствуют	данные отсутствуют
117	731541.08	1285288.15	данные отсутствуют	данные отсутствуют
118	731498.33	1285628.72	данные отсутствуют	данные отсутствуют
119	731449.8	1286100.34	данные отсутствуют	данные отсутствуют
120	731400.29	1286654.04	данные отсутствуют	данные отсутствуют
121	731348.65	1287116.61	данные отсутствуют	данные отсутствуют
122	731326.89	1287367.46	данные отсутствуют	данные отсутствуют
123	731313.38	1287356.65	данные отсутствуют	данные отсутствуют
124	731331.57	1287144.26	данные отсутствуют	данные отсутствуют
125	731353.91	1286888.11	данные отсутствуют	данные отсутствуют
126	731381.02	1286681.09	данные отсутствуют	данные отсутствуют
127	731409.04	1286374.43	данные отсутствуют	данные отсутствуют
Государственный регистратор			ФГИС ЕГРН	
полное наименование должности			подпись	
			инициалы, фамилия	

М.П.

Земельный участок				
(вид объекта недвижимости)				
Лист №		Раздела 4.2		Всего листов раздела 4.2 : ____
				Всего разделов: ____
				Всего листов выписки: ____
30.09.2021 № 99/2021/420817999				
Кадастровый номер:				02:22:000000:4067
Номер точки	Координаты, м		Описание закрепления на местности	Средняя квадратическая погрешность определения координат характерных точек границы части земельного участка, м
	X	Y		
1	2	3	4	5
128	731432.22	1286066.94	данные отсутствуют	данные отсутствуют
129	731469.24	1285578.76	данные отсутствуют	данные отсутствуют
130	731510.11	1285286.58	данные отсутствуют	данные отсутствуют
131	731521.41	1285284.1	данные отсутствуют	данные отсутствуют
132	731311.63	1287377.14	данные отсутствуют	данные отсутствуют
133	731325.77	1287380.39	данные отсутствуют	данные отсутствуют
134	731321.74	1287426.82	данные отсутствуют	данные отсутствуют
135	731308.19	1287473.29	данные отсутствуют	данные отсутствуют
135	731308.19	1287473.29	данные отсутствуют	данные отсутствуют
135	731308.19	1287473.29	данные отсутствуют	данные отсутствуют
135	731308.19	1287473.29	данные отсутствуют	данные отсутствуют
136	731306.8	1287488.08	данные отсутствуют	данные отсутствуют
136	731306.8	1287488.08	данные отсутствуют	данные отсутствуют
136	731306.8	1287488.08	данные отсутствуют	данные отсутствуют
136	731306.8	1287488.08	данные отсутствуют	данные отсутствуют
136	731306.8	1287488.08	данные отсутствуют	данные отсутствуют
136	731306.8	1287488.08	данные отсутствуют	данные отсутствуют
137	731310.35	1287558.7	данные отсутствуют	данные отсутствуют
Государственный регистратор				ФГИС ЕГРН
полное наименование должности			подпись	инициалы, фамилия

М.П.

Земельный участок				
(вид объекта недвижимости)				
Лист №		Раздела 4.2		Всего листов раздела 4.2 : ____
				Всего разделов: ____
				Всего листов выписки: ____
30.09.2021 № 99/2021/420817999				
Кадастровый номер:				02:22:000000:4067
Номер точки	Координаты, м		Описание закрепления на местности	Средняя квадратическая погрешность определения координат характерных точек границы части земельного участка, м
	X	Y		
1	2	3	4	5
137	731310.35	1287558.7	данные отсутствуют	данные отсутствуют
137	731310.35	1287558.7	данные отсутствуют	данные отсутствуют
138	731296.03	1287559.28	данные отсутствуют	данные отсутствуют
139	732441.09	1289571.76	данные отсутствуют	данные отсутствуют
140	732447.29	1289562.78	данные отсутствуют	данные отсутствуют
141	732441.79	1289571.96	данные отсутствуют	данные отсутствуют
142	732377.17	1289792.06	данные отсутствуют	данные отсутствуют
143	732322.98	1289975.73	данные отсутствуют	данные отсутствуют
144	732280.68	1289973.67	данные отсутствуют	данные отсутствуют
145	732273.03	1289967.98	данные отсутствуют	данные отсутствуют
146	732329.25	1289777.79	данные отсутствуют	данные отсутствуют
147	732395.57	1289551.84	данные отсутствуют	данные отсутствуют
148	732414.39	1289520.4	данные отсутствуют	данные отсутствуют
149	731122.69	1284332.97	данные отсутствуют	данные отсутствуют
150	731142.35	1284333.58	данные отсутствуют	данные отсутствуют
151	731151.5	1284333.58	данные отсутствуют	данные отсутствуют
151	731151.5	1284333.58	данные отсутствуют	данные отсутствуют
Государственный регистратор				ФГИС ЕГРН
полное наименование должности			подпись	инициалы, фамилия

М.П.

Выписка из Единого государственного реестра недвижимости об объекте недвижимости
Сведения о частях земельного участка

Земельный участок				
(вид объекта недвижимости)				
Лист №		Раздела 4.2		Всего листов раздела 4.2 : ____
				Всего разделов: ____
				Всего листов выписки: ____
30.09.2021 № 99/2021/420817999				
Кадастровый номер:			02:22:000000:4067	
Номер точки	Координаты, м		Описание закрепления на местности	Средняя квадратическая погрешность определения координат характерных точек границы части земельного участка, м
	X	Y		
1	2	3	4	5
152	731086.74	1284403.31	данные отсутствуют	данные отсутствуют
153	731085.22	1284404.03	данные отсутствуют	данные отсутствуют
154	731069.14	1284406.29	данные отсутствуют	данные отсутствуют
155	731056.09	1284379.07	данные отсутствуют	данные отсутствуют
156	730983.87	1284392.01	данные отсутствуют	данные отсутствуют
157	730976.67	1284373.79	данные отсутствуют	данные отсутствуют
158	731024.79	1284354.42	данные отсутствуют	данные отсутствуют
159	731028.25	1284365.19	данные отсутствуют	данные отсутствуют
160	731071.75	1284359.1	данные отсутствуют	данные отсутствуют
161	731120.09	1284336.16	данные отсутствуют	данные отсутствуют
162	731094.2	1284370.97	данные отсутствуют	данные отсутствуют
163	731094.92	1284372.34	данные отсутствуют	данные отсутствуют
164	731096.08	1284371.74	данные отсутствуют	данные отсутствуют
165	731095.36	1284370.36	данные отсутствуют	данные отсутствуют
166	730792.37	1284582.12	данные отсутствуют	данные отсутствуют
167	730853.33	1284542.56	данные отсутствуют	данные отсутствуют
168	730863.78	1284536.88	данные отсутствуют	данные отсутствуют
Государственный регистратор				ФГИС ЕГРН
полное наименование должности			подпись	инициалы, фамилия

М.П.

Выписка из Единого государственного реестра недвижимости об объекте недвижимости
Сведения о частях земельного участка

Земельный участок				
(вид объекта недвижимости)				
Лист №		Раздела 4.2		Всего листов раздела 4.2 : ____
				Всего разделов: ____
				Всего листов выписки: ____
30.09.2021 № 99/2021/420817999				
Кадастровый номер:			02:22:000000:4067	
Номер точки	Координаты, м		Описание закрепления на местности	Средняя квадратическая погрешность определения координат характерных точек границы части земельного участка, м
	X	Y		
1	2	3	4	5
169	728807.79	1290405.44	данные отсутствуют	данные отсутствуют
170	728807.09	1290467.32	данные отсутствуют	данные отсутствуют
171	728807.09	1290499.95	данные отсутствуют	данные отсутствуют
172	728771.46	1290381.76	данные отсутствуют	данные отсутствуют
173	728771.13	1289991.1	данные отсутствуют	данные отсутствуют
174	728764.04	1289990.08	данные отсутствуют	данные отсутствуют
175	728773.05	1289767.56	данные отсутствуют	данные отсутствуют
176	728660.84	1290486.38	данные отсутствуют	данные отсутствуют
177	728807.09	1290525.83	данные отсутствуют	данные отсутствуют
178	728807.09	1290549.55	данные отсутствуют	данные отсутствуют
179	728773.44	1290544.86	данные отсутствуют	данные отсутствуют
180	728674.72	1290515.42	данные отсутствуют	данные отсутствуют
181	728667.55	1290511.97	данные отсутствуют	данные отсутствуют
182	728530.63	1290447	данные отсутствуют	данные отсутствуют
183	729233.27	1289492.07	данные отсутствуют	данные отсутствуют
184	729233.27	1289492.21	данные отсутствуют	данные отсутствуют
185	729274.17	1289517.74	данные отсутствуют	данные отсутствуют
Государственный регистратор				ФГИС ЕГРН
полное наименование должности			подпись	инициалы, фамилия

М.П.

Земельный участок				
(вид объекта недвижимости)				
Лист № _____ Раздела 4.2		Всего листов раздела 4.2 : _____		Всего разделов: _____
30.09.2021 № 99/2021/420817999				
Кадастровый номер:			02:22:000000:4067	
Номер точки	Координаты, м		Описание закрепления на местности	Средняя квадратическая погрешность определения координат характерных точек границы части земельного участка, м
	X	Y		
1	2	3	4	5
186	729275.07	1289518.31	данные отсутствуют	данные отсутствуют
187	729125.81	1289658.35	данные отсутствуют	данные отсутствуют
188	728858.08	1289923.64	данные отсутствуют	данные отсутствуют
189	728854.24	1290264.48	данные отсутствуют	данные отсутствуют
190	728861.87	1290433.52	данные отсутствуют	данные отсутствуют
191	728829.22	1290412.24	данные отсутствуют	данные отсутствуют
192	728829.34	1290401.23	данные отсутствуют	данные отсутствуют
192	728829.34	1290401.23	данные отсутствуют	данные отсутствуют
193	728829.72	1290283.39	данные отсутствуют	данные отсутствуют
193	728829.72	1290283.39	данные отсутствуют	данные отсутствуют
194	728829.99	1290168.82	данные отсутствуют	данные отсутствуют
194	728829.99	1290168.82	данные отсутствуют	данные отсутствуют
195	728830.63	1290118.82	данные отсутствуют	данные отсутствуют
195	728830.63	1290118.82	данные отсутствуют	данные отсутствуют
196	728829.78	1290009.03	данные отсутствуют	данные отсутствуют
196	728829.78	1290009.03	данные отсутствуют	данные отсутствуют
197	728833.22	1289878.16	данные отсутствуют	данные отсутствуют
Государственный регистратор			ФГИС ЕГРН	
полное наименование должности			подпись	
			инициалы, фамилия	

М.П.

Земельный участок				
(вид объекта недвижимости)				
Лист № _____ Раздела 4.2		Всего листов раздела 4.2 : _____		Всего разделов: _____
30.09.2021 № 99/2021/420817999				
Кадастровый номер:			02:22:000000:4067	
Номер точки	Координаты, м		Описание закрепления на местности	Средняя квадратическая погрешность определения координат характерных точек границы части земельного участка, м
	X	Y		
1	2	3	4	5
198	729090.98	1289622.48	данные отсутствуют	данные отсутствуют
199	729230.57	1289490.37	данные отсутствуют	данные отсутствуют
200	728829.13	1290419.36	данные отсутствуют	данные отсутствуют
201	728862.21	1290440.92	данные отсутствуют	данные отсутствуют
202	728865.09	1290504.72	данные отсутствуют	данные отсутствуют
203	728889.12	1290560.99	данные отсутствуют	данные отсутствуют
204	728859.96	1290556.91	данные отсутствуют	данные отсутствуют
205	728828.59	1290552.54	данные отсутствуют	данные отсутствуют
206	728828.59	1290467.44	данные отсутствуют	данные отсутствуют
207	730778.03	1284591.43	данные отсутствуют	данные отсутствуют
208	730696.11	1284669.78	данные отсутствуют	данные отсутствуют
209	730631.47	1284695.25	данные отсутствуют	данные отсутствуют
210	730698.88	1284655.81	данные отсутствуют	данные отсутствуют
211	730763.01	1284601.17	данные отсутствуют	данные отсутствуют
212	729247.89	1284273.37	данные отсутствуют	данные отсутствуют
213	729461.5	1284360.2	данные отсутствуют	данные отсутствуют
214	729712.38	1284465.67	данные отсутствуют	данные отсутствуют
Государственный регистратор			ФГИС ЕГРН	
полное наименование должности			подпись	
			инициалы, фамилия	

М.П.

Выписка из Единого государственного реестра недвижимости об объекте недвижимости
Сведения о частях земельного участка

Земельный участок				
(вид объекта недвижимости)				
Лист № __ Раздела <u>4.2</u>		Всего листов раздела <u>4.2</u> : __		Всего разделов: __
30.09.2021 № 99/2021/420817999				
Кадастровый номер:			02:22:000000:4067	
Номер точки	Координаты, м		Описание закрепления на местности	Средняя квадратическая погрешность определения координат характерных точек границы части земельного участка, м
	X	Y		
1	2	3	4	5
215	729897.81	1284531.69	данные отсутствуют	данные отсутствуют
216	729895.51	1284545.75	данные отсутствуют	данные отсутствуют
217	730022.3	1284662.6	данные отсутствуют	данные отсутствуют
218	730098.99	1284708.86	данные отсутствуют	данные отсутствуют
219	730115.45	1284714.08	данные отсутствуют	данные отсутствуют
220	730199.5	1284730.4	данные отсутствуют	данные отсутствуют
221	730473.87	1284751.45	данные отсутствуют	данные отсутствуют
222	730554.2	1284740.47	данные отсутствуют	данные отсутствуют
223	730564.42	1284734.49	данные отсутствуют	данные отсутствуют
224	729981.22	1284692.82	данные отсутствуют	данные отсутствуют
225	729916.58	1284634	данные отсутствуют	данные отсутствуют
226	729924.4	1284636.77	данные отсутствуют	данные отсутствуют
227	729937.77	1284594.88	данные отсутствуют	данные отсутствуют
228	729883.24	1284571.66	данные отсутствуют	данные отсутствуют
229	729885.93	1284560.97	данные отсутствуют	данные отсутствуют
230	729845.86	1284544.79	данные отсутствуют	данные отсутствуют
231	729841.32	1284550.68	данные отсутствуют	данные отсутствуют
Государственный регистратор			ФГИС ЕГРН	
полное наименование должности			подпись	
			инициалы, фамилия	

М.П.

Выписка из Единого государственного реестра недвижимости об объекте недвижимости
Сведения о частях земельного участка

Земельный участок				
(вид объекта недвижимости)				
Лист № __ Раздела <u>4.2</u>		Всего листов раздела <u>4.2</u> : __		Всего разделов: __
30.09.2021 № 99/2021/420817999				
Кадастровый номер:			02:22:000000:4067	
Номер точки	Координаты, м		Описание закрепления на местности	Средняя квадратическая погрешность определения координат характерных точек границы части земельного участка, м
	X	Y		
1	2	3	4	5
232	729758.15	1284528.79	данные отсутствуют	данные отсутствуют
233	729749.22	1284533.55	данные отсутствуют	данные отсутствуют
234	729693.85	1284512.11	данные отсутствуют	данные отсутствуют
235	729442.07	1284406.27	данные отсутствуют	данные отсутствуют
236	729205.78	1284310.53	данные отсутствуют	данные отсутствуют
237	729057.97	1284281.67	данные отсутствуют	данные отсутствуют
238	730020.27	1289494.75	данные отсутствуют	данные отсутствуют
239	730028.14	1289504.9	данные отсутствуют	данные отсутствуют
240	729956.33	1289574.76	данные отсутствуют	данные отсутствуют
241	729861	1289657.48	данные отсутствуют	данные отсутствуют
242	729592.12	1289913.27	данные отсутствуют	данные отсутствуют
243	729588.14	1289909.49	данные отсутствуют	данные отсутствуют
244	729560.59	1289883.28	данные отсутствуют	данные отсутствуют
245	729832.69	1289624.42	данные отсутствуют	данные отсутствуют
246	729917.2	1289539.54	данные отсутствуют	данные отсутствуют
247	729972.52	1289508.69	данные отсутствуют	данные отсутствуют
248	729985.39	1289519.09	данные отсутствуют	данные отсутствуют
Государственный регистратор			ФГИС ЕГРН	
полное наименование должности			подпись	
			инициалы, фамилия	

М.П.

Земельный участок				
(вид объекта недвижимости)				
Лист № _____ Раздела 4.2		Всего листов раздела 4.2 : _____		Всего разделов: _____
30.09.2021 № 99/2021/420817999				
Кадастровый номер:			02:22:000000:4067	
Номер точки	Координаты, м		Описание закрепления на местности	Средняя квадратическая погрешность определения координат характерных точек границы части земельного участка, м
	X	Y		
1	2	3	4	5
249	730016.83	1289497.23	данные отсутствуют	данные отсутствуют
250	730016.81	1289497.17	данные отсутствуют	данные отсутствуют
251	728771.04	1289997.57	данные отсутствуют	данные отсутствуют
252	728770.87	1290073.65	данные отсутствуют	данные отсутствуют
252	728770.87	1290073.65	данные отсутствуют	данные отсутствуют
253	728760.54	1290076.44	данные отсутствуют	данные отсутствуют
254	728763.78	1289996.53	данные отсутствуют	данные отсутствуют
255	728770.65	1290120.66	данные отсутствуют	данные отсутствуют
255	728770.65	1290120.66	данные отсутствуют	данные отсутствуют
256	728769.45	1290375.07	данные отсутствуют	данные отсутствуют
257	728762.53	1290352.13	данные отсутствуют	данные отсутствуют
258	728760.35	1290120.78	данные отсутствуют	данные отсутствуют
259	728770.65	1290120.31	данные отсутствуют	данные отсутствуют
260	733408.48	1290060.36	данные отсутствуют	данные отсутствуют
261	733468.07	1290064.45	данные отсутствуют	данные отсутствуют
262	733742.21	1290090.13	данные отсутствуют	данные отсутствуют
263	733988.77	1290214.55	данные отсутствуют	данные отсутствуют
Государственный регистратор			ФГИС ЕГРН	
полное наименование должности			подпись	
			инициалы, фамилия	

М.П.

Раздел 4.2

Выписка из Единого государственного реестра недвижимости об объекте недвижимости
Сведения о частях земельного участка

Земельный участок				
(вид объекта недвижимости)				
Лист № _____ Раздела 4.2		Всего листов раздела 4.2 : _____		Всего разделов: _____
30.09.2021 № 99/2021/420817999				
Кадастровый номер:			02:22:000000:4067	
Номер точки	Координаты, м		Описание закрепления на местности	Средняя квадратическая погрешность определения координат характерных точек границы части земельного участка, м
	X	Y		
1	2	3	4	5
264	734210.72	1290332.5	данные отсутствуют	данные отсутствуют
265	734426.82	1290443.6	данные отсутствуют	данные отсутствуют
266	734419.38	1290469.62	данные отсутствуют	данные отсутствуют
266	734419.38	1290469.62	данные отсутствуют	данные отсутствуют
267	733767.93	1290116.66	данные отсутствуют	данные отсутствуют
268	733406.41	1290083.82	данные отсутствуют	данные отсутствуют
269	733406.26	1290083.73	данные отсутствуют	данные отсутствуют
270	732387.97	1289971.38	данные отсутствуют	данные отсутствуют
271	732594.23	1289988.58	данные отсутствуют	данные отсутствуют
272	732603.83	1289989.43	данные отсутствуют	данные отсутствуют
273	732326.23	1289975.89	данные отсутствуют	данные отсутствуют
274	728673.55	1284241.38	данные отсутствуют	данные отсутствуют
275	728806.68	1284244.83	данные отсутствуют	данные отсутствуют
276	729038.92	1284252.22	данные отсутствуют	данные отсутствуют
277	729175.24	1284255.67	данные отсутствуют	данные отсутствуют
278	729247.87	1284273.37	данные отсутствуют	данные отсутствуют
279	729000.91	1284284.16	данные отсутствуют	данные отсутствуют
Государственный регистратор			ФГИС ЕГРН	
полное наименование должности			подпись	
			инициалы, фамилия	

М.П.

Выписка из Единого государственного реестра недвижимости об объекте недвижимости
Сведения о частях земельного участка

Земельный участок				
(вид объекта недвижимости)				
Лист №		Раздела 4.2		Всего листов раздела 4.2 : ____
				Всего разделов: ____
				Всего листов выписки: ____
30.09.2021 № 99/2021/420817999				
Кадастровый номер:			02:22:000000-4067	
Номер точки	Координаты, м		Описание закрепления на местности	Средняя квадратическая погрешность определения координат характерных точек границы части земельного участка, м
	X	Y		
1	2	3	4	5
280	728674.2	1284274.33	данные отсутствуют	данные отсутствуют
281	728645.59	1284267.72	данные отсутствуют	данные отсутствуют
282	728643.6	1284241.12	данные отсутствуют	данные отсутствуют
283	734343.12	1289135.9	данные отсутствуют	данные отсутствуют
284	734538.14	1289240.19	данные отсутствуют	данные отсутствуют
285	734538.14	1289241.71	данные отсутствуют	данные отсутствуют
285	734538.14	1289241.71	данные отсутствуют	данные отсутствуют
286	734540.38	1289241.71	данные отсутствуют	данные отсутствуют
286	734540.38	1289241.71	данные отсутствуют	данные отсутствуют
287	734540.38	1289241.39	данные отсутствуют	данные отсутствуют
288	734673.15	1289312.39	данные отсутствуют	данные отсутствуют
289	734665.26	1289346.73	данные отсутствуют	данные отсутствуют
290	734332.8	1289168.95	данные отсутствуют	данные отсутствуют
291	734066.67	1289233.88	данные отсутствуют	данные отсутствуют
292	733753.81	1289551.22	данные отсутствуют	данные отсутствуют
293	733424.47	1289892.01	данные отсутствуют	данные отсутствуют
294	733429.63	1289837.74	данные отсутствуют	данные отсутствуют
Государственный регистратор				ФГИС ЕГРН
полное наименование должности			подпись	инициалы, фамилия

М.П.

Выписка из Единого государственного реестра недвижимости об объекте недвижимости
Сведения о частях земельного участка

Земельный участок				
(вид объекта недвижимости)				
Лист №		Раздела 4.2		Всего листов раздела 4.2 : ____
				Всего разделов: ____
				Всего листов выписки: ____
30.09.2021 № 99/2021/420817999				
Кадастровый номер:			02:22:000000-4067	
Номер точки	Координаты, м		Описание закрепления на местности	Средняя квадратическая погрешность определения координат характерных точек границы части земельного участка, м
	X	Y		
1	2	3	4	5
295	733729.45	1289527.5	данные отсутствуют	данные отсутствуют
296	734045.8	1289206.6	данные отсутствуют	данные отсутствуют
297	734331.06	1289134.37	данные отсутствуют	данные отсутствуют
298	733578.15	1289706.88	данные отсутствуют	данные отсутствуют
299	733576.59	1289708.47	данные отсутствуют	данные отсутствуют
300	733578.19	1289710.04	данные отсутствуют	данные отсутствуют
301	733579.75	1289708.44	данные отсутствуют	данные отсутствуют
302	733742.05	1289539.09	данные отсутствуют	данные отсутствуют
303	733740.49	1289540.69	данные отсутствуют	данные отсутствуют
304	733742.09	1289542.25	данные отсутствуют	данные отсутствуют
305	733743.65	1289540.65	данные отсутствуют	данные отсутствуют
306	733899.35	1289378.69	данные отсутствуют	данные отсутствуют
307	733897.79	1289380.29	данные отсутствуют	данные отсутствуют
308	733899.39	1289381.85	данные отсутствуют	данные отсутствуют
309	733900.95	1289380.26	данные отсутствуют	данные отсутствуют
310	734512.61	1289244.97	данные отсутствуют	данные отсутствуют
310	734512.61	1289244.97	данные отсутствуют	данные отсутствуют
Государственный регистратор				ФГИС ЕГРН
полное наименование должности			подпись	инициалы, фамилия

М.П.

Земельный участок				
(вид объекта недвижимости)				
Лист № _____ Раздела 4.2		Всего листов раздела 4.2 : _____		Всего разделов: _____
30.09.2021 № 99/2021/420817999				
Кадастровый номер:				02:22:000000:4067
Номер точки	Координаты, м		Описание закрепления на местности	Средняя квадратическая погрешность определения координат характерных точек границы части земельного участка, м
	X	Y		
1	2	3	4	5
311	734511.56	1289246.94	данные отсутствуют	данные отсутствуют
311	734511.56	1289246.94	данные отсутствуют	данные отсутствуют
312	734513.53	1289247.99	данные отсутствуют	данные отсутствуют
312	734513.53	1289247.99	данные отсутствуют	данные отсутствуют
313	734514.58	1289246.02	данные отсутствуют	данные отсутствуют
313	734514.58	1289246.02	данные отсутствуют	данные отсутствуют
314	734058.08	1289216.68	данные отсутствуют	данные отсутствуют
315	734056.52	1289218.28	данные отсутствуют	данные отсутствуют
316	734058.11	1289219.84	данные отсутствуют	данные отсутствуют
317	734059.68	1289218.25	данные отсутствуют	данные отсутствуют
318	734333.6	1289148.9	данные отсутствуют	данные отсутствуют
318	734333.6	1289148.9	данные отсутствуют	данные отсутствуют
319	734332.54	1289150.87	данные отсутствуют	данные отсутствуют
319	734332.54	1289150.87	данные отсутствуют	данные отсутствуют
320	734334.51	1289151.93	данные отсутствуют	данные отсутствуют
320	734334.51	1289151.93	данные отсутствуют	данные отсутствуют
321	734335.57	1289149.96	данные отсутствуют	данные отсутствуют
Государственный регистратор				ФГИС ЕГРН
полное наименование должности			подпись	инициалы, фамилия

М.П.

Земельный участок				
(вид объекта недвижимости)				
Лист № _____ Раздела 4.2		Всего листов раздела 4.2 : _____		Всего разделов: _____
30.09.2021 № 99/2021/420817999				
Кадастровый номер:				02:22:000000:4067
Номер точки	Координаты, м		Описание закрепления на местности	Средняя квадратическая погрешность определения координат характерных точек границы части земельного участка, м
	X	Y		
1	2	3	4	5
321	734335.57	1289149.96	данные отсутствуют	данные отсутствуют
322	733386.23	1289931.58	данные отсутствуют	данные отсутствуют
323	733282.01	1290039.43	данные отсутствуют	данные отсутствуют
324	733237.81	1290036.14	данные отсутствуют	данные отсутствуют
325	733241.67	1290032.24	данные отсутствуют	данные отсутствуют
326	733392.55	1289876.12	данные отсутствуют	данные отсутствуют
327	733703.96	1288766	данные отсутствуют	данные отсутствуют
328	733911.27	1288878.54	данные отсутствуют	данные отсутствуют
329	734064.56	1288960.42	данные отсутствуют	данные отсутствуют
330	734062.98	1288960.42	данные отсутствуют	данные отсутствуют
330	734062.98	1288960.42	данные отсутствуют	данные отсутствуют
331	734062.98	1288962.66	данные отсутствуют	данные отсутствуют
331	734062.98	1288962.66	данные отсутствуют	данные отсутствуют
332	734065.22	1288962.66	данные отсутствуют	данные отсутствуют
332	734065.22	1288962.66	данные отсутствуют	данные отсутствуют
333	734065.22	1288960.77	данные отсутствуют	данные отсутствуют
334	734126.43	1288993.47	данные отсутствуют	данные отсутствуют
Государственный регистратор				ФГИС ЕГРН
полное наименование должности			подпись	инициалы, фамилия

М.П.

Земельный участок				
(вид объекта недвижимости)				
Лист № _____ Раздела 4.2		Всего листов раздела 4.2 : _____		Всего разделов: _____
30.09.2021 № 99/2021/420817999				
Кадастровый номер:			02:22:000000:4067	
Номер точки	Координаты, м		Описание закрепления на местности	Средняя квадратическая погрешность определения координат характерных точек границы части земельного участка, м
	X	Y		
1	2	3	4	5
335	734339.84	1289105.72	данные отсутствуют	данные отсутствуют
336	734678.67	1289288.4	данные отсутствуют	данные отсутствуют
337	734667.97	1289334.9	данные отсутствуют	данные отсутствуют
338	734318.31	1289146.38	данные отсутствуют	данные отсутствуют
339	734196.84	1289082.49	данные отсутствуют	данные отсутствуют
340	734202.86	1289081.17	данные отсутствуют	данные отсутствуют
341	734200.6	1289070.84	данные отсутствуют	данные отсутствуют
342	734191.11	1289072.91	данные отсутствуют	данные отсутствуют
343	734192.74	1289080.33	данные отсутствуют	данные отсутствуют
344	734104.95	1289034.15	данные отсутствуют	данные отсутствуют
345	733889.52	1288919.08	данные отсутствуют	данные отсутствуют
346	733682.29	1288806.57	данные отсутствуют	данные отсутствуют
347	733580.38	1288752.35	данные отсутствуют	данные отсутствуют
348	733584.86	1288729.71	данные отсутствуют	данные отсутствуют
348	733584.86	1288729.71	данные отсутствуют	данные отсутствуют
349	733559.94	1288719.32	данные отсутствуют	данные отсутствуют
350	733555.81	1288739.28	данные отсутствуют	данные отсутствуют
Государственный регистратор			ФГИС ЕГРН	
полное наименование должности			подпись	
			инициалы, фамилия	

М.П.

Земельный участок				
(вид объекта недвижимости)				
Лист № _____ Раздела 4.2		Всего листов раздела 4.2 : _____		Всего разделов: _____
30.09.2021 № 99/2021/420817999				
Кадастровый номер:			02:22:000000:4067	
Номер точки	Координаты, м		Описание закрепления на местности	Средняя квадратическая погрешность определения координат характерных точек границы части земельного участка, м
	X	Y		
1	2	3	4	5
351	733179.18	1288538.91	данные отсутствуют	данные отсутствуют
352	733179.91	1288537.05	данные отсутствуют	данные отсутствуют
353	733194.76	1288503.05	данные отсутствуют	данные отсутствуют
353	733194.76	1288503.05	данные отсутствуют	данные отсутствуют
354	733203.26	1288499.62	данные отсутствуют	данные отсутствуют
355	734538.14	1289239.47	данные отсутствуют	данные отсутствуют
355	734538.14	1289239.47	данные отсутствуют	данные отсутствуют
356	734540.38	1289239.47	данные отсутствуют	данные отсутствуют
356	734540.38	1289239.47	данные отсутствуют	данные отсутствуют
357	734514.1	1289201.17	данные отсутствуют	данные отсутствуют
357	734514.1	1289201.17	данные отсутствуют	данные отсутствуют
358	734514.1	1289203.41	данные отсутствуют	данные отсутствуют
358	734514.1	1289203.41	данные отсутствуют	данные отсутствуют
359	734516.34	1289203.41	данные отсутствуют	данные отсутствуют
359	734516.34	1289203.41	данные отсутствуют	данные отсутствуют
360	734516.34	1289201.17	данные отсутствуют	данные отсутствуют
360	734516.34	1289201.17	данные отсутствуют	данные отсутствуют
Государственный регистратор			ФГИС ЕГРН	
полное наименование должности			подпись	
			инициалы, фамилия	

М.П.

Земельный участок				
(вид объекта недвижимости)				
Лист № _____ Раздела 4.2		Всего листов раздела 4.2 : _____		Всего разделов: _____
30.09.2021 № 99/2021/420817999				
Кадастровый номер:			02:22:000000:4067	
Номер точки	Координаты, м		Описание закрепления на местности	Средняя квадратическая погрешность определения координат характерных точек границы части земельного участка, м
	X	Y		
1	2	3	4	5
361	734327.6	1289126.73	данные отсутствуют	данные отсутствуют
362	734327.6	1289128.97	данные отсутствуют	данные отсутствуют
363	734329.84	1289128.97	данные отсутствуют	данные отсутствуют
364	734329.84	1289126.73	данные отсутствуют	данные отсутствуют
364	734329.84	1289126.73	данные отсутствуют	данные отсутствуют
365	734292.51	1289083.01	данные отсутствуют	данные отсутствуют
365	734292.51	1289083.01	данные отсутствуют	данные отсутствуют
366	734292.51	1289085.25	данные отсутствуют	данные отсутствуют
366	734292.51	1289085.25	данные отсутствуют	данные отсутствуют
367	734294.75	1289085.25	данные отсутствуют	данные отсутствуют
367	734294.75	1289085.25	данные отсутствуют	данные отсутствуют
368	734294.75	1289083.01	данные отсутствуют	данные отсутствуют
368	734294.75	1289083.01	данные отсутствуют	данные отсутствуют
369	734115.65	1289013.42	данные отсутствуют	данные отсутствуют
370	734115.65	1289015.66	данные отсутствуют	данные отсутствуют
371	734117.89	1289015.66	данные отсутствуют	данные отсутствуют
372	734117.89	1289013.42	данные отсутствуют	данные отсутствуют
Государственный регистратор			ФГИС ЕГРН	
полное наименование должности			подпись	
			инициалы, фамилия	

М.П.

Земельный участок				
(вид объекта недвижимости)				
Лист № _____ Раздела 4.2		Всего листов раздела 4.2 : _____		Всего разделов: _____
30.09.2021 № 99/2021/420817999				
Кадастровый номер:			02:22:000000:4067	
Номер точки	Координаты, м		Описание закрепления на местности	Средняя квадратическая погрешность определения координат характерных точек границы части земельного участка, м
	X	Y		
1	2	3	4	5
373	733900.11	1288898.36	данные отсутствуют	данные отсутствуют
374	733900.11	1288900.6	данные отсутствуют	данные отсутствуют
375	733902.35	1288900.6	данные отсутствуют	данные отсутствуют
376	733902.35	1288898.36	данные отсутствуют	данные отсутствуют
376	733902.35	1288898.36	данные отсутствуют	данные отсутствуют
377	733839.69	1288841.19	данные отсутствуют	данные отсутствуют
377	733839.69	1288841.19	данные отсутствуют	данные отсутствуют
378	733839.69	1288843.43	данные отсутствуют	данные отсутствуют
378	733839.69	1288843.43	данные отсутствуют	данные отсутствуют
379	733841.93	1288843.43	данные отсутствуют	данные отсутствуют
379	733841.93	1288843.43	данные отсутствуют	данные отсутствуют
380	733841.93	1288841.19	данные отсутствуют	данные отсутствуют
380	733841.93	1288841.19	данные отсутствуют	данные отсутствуют
381	733692.07	1288786.79	данные отсутствуют	данные отсутствуют
381	733692.07	1288786.79	данные отсутствуют	данные отсутствуют
382	733692.07	1288789.03	данные отсутствуют	данные отсутствуют
383	733694.31	1288789.03	данные отсутствуют	данные отсутствуют
Государственный регистратор			ФГИС ЕГРН	
полное наименование должности			подпись	
			инициалы, фамилия	

М.П.

Выписка из Единого государственного реестра недвижимости об объекте недвижимости
Сведения о частях земельного участка

Земельный участок				
(вид объекта недвижимости)				
Лист № _____ Раздела 4.2		Всего листов раздела 4.2 : _____		Всего разделов: _____
30.09.2021 № 99/2021/420817999				
Кадастровый номер:			02:22:000000:4067	
Номер точки	Координаты, м		Описание закрепления на местности	Средняя квадратическая погрешность определения координат характерных точек границы части земельного участка, м
	X	Y		
1	2	3	4	5
384	733694.31	1288786.79	данные отсутствуют	данные отсутствуют
384	733694.31	1288786.79	данные отсутствуют	данные отсутствуют
385	733610.15	1288718.74	данные отсутствуют	данные отсутствуют
385	733610.15	1288718.74	данные отсутствуют	данные отсутствуют
386	733610.15	1288720.98	данные отсутствуют	данные отсутствуют
386	733610.15	1288720.98	данные отсутствуют	данные отсутствуют
387	733612.39	1288720.98	данные отсутствуют	данные отсутствуют
387	733612.39	1288720.98	данные отсутствуют	данные отсутствуют
388	733612.39	1288718.74	данные отсутствуют	данные отсутствуют
388	733612.39	1288718.74	данные отсутствуют	данные отсутствуют
389	733476.01	1288671.33	данные отсутствуют	данные отсутствуют
389	733476.01	1288671.33	данные отсутствуют	данные отсутствуют
390	733476.01	1288673.57	данные отсутствуют	данные отсутствуют
391	733478.25	1288673.57	данные отсутствуют	данные отсутствуют
391	733478.25	1288673.57	данные отсутствуют	данные отсутствуют
392	733478.25	1288671.33	данные отсутствуют	данные отсутствуют
392	733478.25	1288671.33	данные отсутствуют	данные отсутствуют
Государственный регистратор				ФГИС ЕГРН
полное наименование должности			подпись	инициалы, фамилия

М.П.

Выписка из Единого государственного реестра недвижимости об объекте недвижимости
Сведения о частях земельного участка

Земельный участок				
(вид объекта недвижимости)				
Лист № _____ Раздела 4.2		Всего листов раздела 4.2 : _____		Всего разделов: _____
30.09.2021 № 99/2021/420817999				
Кадастровый номер:			02:22:000000:4067	
Номер точки	Координаты, м		Описание закрепления на местности	Средняя квадратическая погрешность определения координат характерных точек границы части земельного участка, м
	X	Y		
1	2	3	4	5
393	733380.09	1288595.56	данные отсутствуют	данные отсутствуют
393	733380.09	1288595.56	данные отсутствуют	данные отсутствуют
394	733380.09	1288597.8	данные отсутствуют	данные отсутствуют
394	733380.09	1288597.8	данные отсутствуют	данные отсутствуют
395	733382.33	1288597.8	данные отсутствуют	данные отсутствуют
395	733382.33	1288597.8	данные отсутствуют	данные отсутствуют
396	733382.33	1288595.56	данные отсутствуют	данные отсутствуют
396	733382.33	1288595.56	данные отсутствуют	данные отсутствуют
397	733268.65	1288560.78	данные отсутствуют	данные отсутствуют
397	733268.65	1288560.78	данные отсутствуют	данные отсутствуют
398	733268.65	1288563.02	данные отсутствуют	данные отсутствуют
399	733270.89	1288563.02	данные отсутствуют	данные отсутствуют
399	733270.89	1288563.02	данные отсутствуют	данные отсутствуют
400	733270.89	1288560.78	данные отсутствуют	данные отсутствуют
400	733270.89	1288560.78	данные отсутствуют	данные отсутствуют
401	730485.72	1287048.99	данные отсутствуют	данные отсутствуют
402	730485.63	1287048.99	данные отсутствуют	данные отсутствуют
Государственный регистратор				ФГИС ЕГРН
полное наименование должности			подпись	инициалы, фамилия

М.П.

Земельный участок				
(вид объекта недвижимости)				
Лист №		Раздела 4.2		Всего листов раздела 4.2 : ____
				Всего разделов: ____
				Всего листов выписки: ____
30.09.2021 № 99/2021/420817999				
Кадастровый номер:			02:22:000000:4067	
Номер точки	Координаты, м		Описание закрепления на местности	Средняя квадратическая погрешность определения координат характерных точек границы части земельного участка, м
	X	Y		
1	2	3	4	5
402	730485.63	1287048.99	данные отсутствуют	данные отсутствуют
403	730485.63	1287051.23	данные отсутствуют	данные отсутствуют
403	730485.63	1287051.23	данные отсутствуют	данные отсутствуют
404	730487.87	1287051.23	данные отсутствуют	данные отсутствуют
404	730487.87	1287051.23	данные отсутствуют	данные отсутствуют
405	730487.87	1287050.15	данные отсутствуют	данные отсутствуют
406	730530.29	1287072.96	данные отсутствуют	данные отсутствуют
407	730708.14	1287167.08	данные отсутствуют	данные отсутствуют
408	730706.92	1287167.08	данные отсутствуют	данные отсутствуют
408	730706.92	1287167.08	данные отсутствуют	данные отсутствуют
409	730706.92	1287169.32	данные отсутствуют	данные отсутствуют
409	730706.92	1287169.32	данные отсутствуют	данные отсутствуют
410	730709.16	1287169.32	данные отсутствуют	данные отсутствуют
410	730709.16	1287169.32	данные отсутствуют	данные отсутствуют
411	730709.16	1287167.62	данные отсутствуют	данные отсутствуют
412	730751.9	1287190.24	данные отсутствуют	данные отсутствуют
413	730903.25	1287271.25	данные отсутствуют	данные отсутствуют
Государственный регистратор				ФГИС ЕГРН
полное наименование должности			подпись	инициалы, фамилия

М.П.

Земельный участок				
(вид объекта недвижимости)				
Лист №		Раздела 4.2		Всего листов раздела 4.2 : ____
				Всего разделов: ____
				Всего листов выписки: ____
30.09.2021 № 99/2021/420817999				
Кадастровый номер:			02:22:000000:4067	
Номер точки	Координаты, м		Описание закрепления на местности	Средняя квадратическая погрешность определения координат характерных точек границы части земельного участка, м
	X	Y		
1	2	3	4	5
414	730901.31	1287271.25	данные отсутствуют	данные отсутствуют
414	730901.31	1287271.25	данные отсутствуют	данные отсутствуют
415	730901.31	1287273.49	данные отсутствуют	данные отсутствуют
415	730901.31	1287273.49	данные отсутствуют	данные отсутствуют
416	730903.55	1287273.49	данные отсутствуют	данные отсутствуют
416	730903.55	1287273.49	данные отсутствуют	данные отсутствуют
417	730903.55	1287271.41	данные отсутствуют	данные отсутствуют
418	731092.28	1287372.43	данные отсутствуют	данные отсутствуют
419	731091	1287372.43	данные отсутствуют	данные отсутствуют
419	731091	1287372.43	данные отсутствуют	данные отсутствуют
420	731091	1287374.67	данные отсутствуют	данные отсутствуют
420	731091	1287374.67	данные отсутствуют	данные отсутствуют
421	731093.24	1287374.67	данные отсутствуют	данные отсутствуют
421	731093.24	1287374.67	данные отсутствуют	данные отсутствуют
422	731093.24	1287372.94	данные отсутствуют	данные отсутствуют
423	731193.19	1287426.44	данные отсутствуют	данные отсутствуют
424	731251.09	1287457.19	данные отсутствуют	данные отсутствуют
Государственный регистратор				ФГИС ЕГРН
полное наименование должности			подпись	инициалы, фамилия

М.П.

Выписка из Единого государственного реестра недвижимости об объекте недвижимости
Сведения о частях земельного участка

Земельный участок						
(вид объекта недвижимости)						
Лист №		Раздела 4.2		Всего листов раздела 4.2 : ____	Всего разделов: ____	Всего листов выписки: ____
30.09.2021 № 99/2021/420817999						
Кадастровый номер:			02:22:000000:4067			
Номер точки	Координаты, м		Описание закрепления на местности	Средняя квадратическая погрешность определения координат характерных точек границы части земельного участка, м		
	X	Y				
1	2	3	4	5		
425	731249.56	1287457.19	данные отсутствуют	данные отсутствуют		
425	731249.56	1287457.19	данные отсутствуют	данные отсутствуют		
426	731249.56	1287459.43	данные отсутствуют	данные отсутствуют		
426	731249.56	1287459.43	данные отсутствуют	данные отсутствуют		
427	731251.8	1287459.43	данные отсутствуют	данные отсутствуют		
427	731251.8	1287459.43	данные отсутствуют	данные отсутствуют		
428	731251.8	1287457.57	данные отсутствуют	данные отсутствуют		
429	731306.92	1287486.84	данные отсутствуют	данные отсутствуют		
430	731309.42	1287540.25	данные отсутствуют	данные отсутствуют		
431	731171.63	1287467.07	данные отсутствуют	данные отсутствуют		
432	730730.34	1287230.88	данные отсутствуют	данные отсутствуют		
433	730508.7	1287113.58	данные отсутствуют	данные отсутствуют		
434	730320.26	1287012.24	данные отсутствуют	данные отсутствуют		
435	730331.77	1286966.2	данные отсутствуют	данные отсутствуют		
436	731182.78	1287446.54	данные отсутствуют	данные отсутствуют		
436	731182.78	1287446.54	данные отсутствуют	данные отсутствуют		
437	731182.78	1287448.78	данные отсутствуют	данные отсутствуют		
Государственный регистратор					ФГИС ЕГРН	
полное наименование должности			подпись		инициалы, фамилия	

М.П.

Раздел 4.2

Выписка из Единого государственного реестра недвижимости об объекте недвижимости
Сведения о частях земельного участка

Земельный участок						
(вид объекта недвижимости)						
Лист №		Раздела 4.2		Всего листов раздела 4.2 : ____	Всего разделов: ____	Всего листов выписки: ____
30.09.2021 № 99/2021/420817999						
Кадастровый номер:			02:22:000000:4067			
Номер точки	Координаты, м		Описание закрепления на местности	Средняя квадратическая погрешность определения координат характерных точек границы части земельного участка, м		
	X	Y				
1	2	3	4	5		
438	731185.02	1287448.78	данные отсутствуют	данные отсутствуют		
439	731185.02	1287446.54	данные отсутствуют	данные отсутствуют		
439	731185.02	1287446.54	данные отсутствуют	данные отсутствуют		
440	730963.75	1287328.66	данные отсутствуют	данные отсутствуют		
440	730963.75	1287328.66	данные отсутствуют	данные отсутствуют		
441	730963.75	1287330.99	данные отсутствуют	данные отсутствуют		
441	730963.75	1287330.99	данные отсутствуют	данные отсутствуют		
442	730965.99	1287330.99	данные отсутствуют	данные отсутствуют		
442	730965.99	1287330.99	данные отсутствуют	данные отсутствуют		
443	730965.99	1287328.66	данные отсутствуют	данные отсутствуют		
443	730965.99	1287328.66	данные отсутствуют	данные отсутствуют		
444	730741.27	1287210.77	данные отсутствуют	данные отсутствуют		
444	730741.27	1287210.77	данные отсутствуют	данные отсутствуют		
445	730741.27	1287213.01	данные отсутствуют	данные отсутствуют		
446	730743.51	1287213.01	данные отсутствуют	данные отсутствуют		
446	730743.51	1287213.01	данные отсутствуют	данные отсутствуют		
447	730743.51	1287210.77	данные отсутствуют	данные отсутствуют		
Государственный регистратор					ФГИС ЕГРН	
полное наименование должности			подпись		инициалы, фамилия	

М.П.

Земельный участок				
(вид объекта недвижимости)				
Лист № _____ Раздела 4.2		Всего листов раздела 4.2 : _____		Всего разделов: _____
30.09.2021 № 99/2021/420817999				
Кадастровый номер:			02:22:000000:4067	
Номер точки	Координаты, м		Описание закрепления на местности	Средняя квадратическая погрешность определения координат характерных точек границы части земельного участка, м
	X	Y		
1	2	3	4	5
447	730743.51	1287210.77	данные отсутствуют	данные отсутствуют
448	730518.89	1287091.25	данные отсутствуют	данные отсутствуют
448	730518.89	1287091.25	данные отсутствуют	данные отсутствуют
449	730518.89	1287093.49	данные отсутствуют	данные отсутствуют
450	730521.13	1287093.49	данные отсутствуют	данные отсутствуют
450	730521.13	1287093.49	данные отсутствуют	данные отсутствуют
451	730521.13	1287091.25	данные отсутствуют	данные отсутствуют
451	730521.13	1287091.25	данные отсутствуют	данные отсутствуют
452	728886.84	1286192.91	данные отсутствуют	данные отсутствуют
453	729480.17	1286510.83	данные отсутствуют	данные отсутствуют
454	729478.39	1286510.83	данные отсутствуют	данные отсутствуют
454	729478.39	1286510.83	данные отсутствуют	данные отсутствуют
455	729478.39	1286513.07	данные отсутствуют	данные отсутствуют
455	729478.39	1286513.07	данные отсутствуют	данные отсутствуют
456	729480.63	1286513.07	данные отсутствуют	данные отсутствуют
456	729480.63	1286513.07	данные отсутствуют	данные отсутствуют
457	729480.63	1286511.08	данные отсутствуют	данные отсутствуют
Государственный регистратор			ФГИС ЕГРН	
полное наименование должности			подпись	
			инициалы, фамилия	

М.П.

Земельный участок				
(вид объекта недвижимости)				
Лист № _____ Раздела 4.2		Всего листов раздела 4.2 : _____		Всего разделов: _____
30.09.2021 № 99/2021/420817999				
Кадастровый номер:			02:22:000000:4067	
Номер точки	Координаты, м		Описание закрепления на местности	Средняя квадратическая погрешность определения координат характерных точек границы части земельного участка, м
	X	Y		
1	2	3	4	5
458	729705.11	1286631.36	данные отсутствуют	данные отсутствуют
459	729637.25	1286647.18	данные отсутствуют	данные отсутствуют
460	728915.04	1286260.2	данные отсутствуют	данные отсутствуют
461	729507.97	1286550.83	данные отсутствуют	данные отсутствуют
461	729507.97	1286550.83	данные отсутствуют	данные отсутствуют
462	729507.97	1286553.07	данные отсутствуют	данные отсутствуют
462	729507.97	1286553.07	данные отсутствуют	данные отсутствуют
463	729510.21	1286553.07	данные отсутствуют	данные отсутствуют
463	729510.21	1286553.07	данные отсутствуют	данные отсутствуют
464	729510.21	1286550.83	данные отсутствуют	данные отсутствуют
464	729510.21	1286550.83	данные отсутствуют	данные отсутствуют
465	729306.14	1286442.5	данные отсутствуют	данные отсутствуют
465	729306.14	1286442.5	данные отсутствуют	данные отсутствуют
466	729306.14	1286444.74	данные отсутствуют	данные отсутствуют
466	729306.14	1286444.74	данные отсутствуют	данные отсутствуют
467	729308.38	1286444.74	данные отсутствуют	данные отсутствуют
467	729308.38	1286444.74	данные отсутствуют	данные отсутствуют
Государственный регистратор			ФГИС ЕГРН	
полное наименование должности			подпись	
			инициалы, фамилия	

М.П.

Выписка из Единого государственного реестра недвижимости об объекте недвижимости
Сведения о частях земельного участка

Земельный участок				
(вид объекта недвижимости)				
Лист № _____ Раздела <u>4.2</u>		Всего листов раздела <u>4.2</u> : _____		Всего разделов: _____
30.09.2021 № 99/2021/420817999				
Кадастровый номер:			02:22:000000:4067	
Номер точки	Координаты, м		Описание закрепления на местности	Средняя квадратическая погрешность определения координат характерных точек границы части земельного участка, м
	X	Y		
1	2	3	4	5
468	729308.38	1286442.5	данные отсутствуют	данные отсутствуют
468	729308.38	1286442.5	данные отсутствуют	данные отсутствуют
469	729245.62	1286386.37	данные отсутствуют	данные отсутствуют
469	729245.62	1286386.37	данные отсутствуют	данные отсутствуют
470	729245.62	1286388.61	данные отсутствуют	данные отсутствуют
470	729245.62	1286388.61	данные отсутствуют	данные отсутствуют
471	729247.86	1286388.61	данные отсутствуют	данные отсутствуют
471	729247.86	1286388.61	данные отсутствуют	данные отсутствуют
472	729247.86	1286386.37	данные отсутствуют	данные отсутствуют
472	729247.86	1286386.37	данные отсутствуют	данные отсутствуют
473	729084.78	1286324.51	данные отсутствуют	данные отсутствуют
473	729084.78	1286324.51	данные отсутствуют	данные отсутствуют
474	729084.78	1286326.75	данные отсутствуют	данные отсутствуют
474	729084.78	1286326.75	данные отсутствуют	данные отсутствуют
475	729087.02	1286326.75	данные отсутствуют	данные отсутствуют
475	729087.02	1286326.75	данные отсутствуют	данные отсутствуют
476	729087.02	1286324.51	данные отсутствуют	данные отсутствуют
Государственный регистратор			ФГИС ЕГРН	
полное наименование должности			подпись	
			инициалы, фамилия	

М.П.

Выписка из Единого государственного реестра недвижимости об объекте недвижимости
Сведения о частях земельного участка

Земельный участок				
(вид объекта недвижимости)				
Лист № _____ Раздела <u>4.2</u>		Всего листов раздела <u>4.2</u> : _____		Всего разделов: _____
30.09.2021 № 99/2021/420817999				
Кадастровый номер:			02:22:000000:4067	
Номер точки	Координаты, м		Описание закрепления на местности	Средняя квадратическая погрешность определения координат характерных точек границы части земельного участка, м
	X	Y		
1	2	3	4	5
476	729087.02	1286324.51	данные отсутствуют	данные отсутствуют
477	729034.23	1286273.38	данные отсутствуют	данные отсутствуют
477	729034.23	1286273.38	данные отсутствуют	данные отсутствуют
478	729034.23	1286275.62	данные отсутствуют	данные отсутствуют
478	729034.23	1286275.62	данные отсутствуют	данные отсутствуют
479	729036.47	1286275.62	данные отсутствуют	данные отсутствуют
479	729036.47	1286275.62	данные отсутствуют	данные отсутствуют
480	729036.47	1286273.38	данные отсутствуют	данные отсутствуют
480	729036.47	1286273.38	данные отсутствуют	данные отсутствуют
481	728743.74	1286116.23	данные отсутствуют	данные отсутствуют
482	728743.74	1286117.69	данные отсутствуют	данные отсутствуют
482	728743.74	1286117.69	данные отсутствуют	данные отсутствуют
483	728745.98	1286117.69	данные отсутствуют	данные отсутствуют
483	728745.98	1286117.69	данные отсутствуют	данные отсутствуют
484	728745.98	1286117.43	данные отсутствуют	данные отсутствуют
485	728799.33	1286146.02	данные отсутствуют	данные отсутствуют
486	728806.43	1286171.04	данные отсутствуют	данные отсутствуют
Государственный регистратор			ФГИС ЕГРН	
полное наименование должности			подпись	
			инициалы, фамилия	

М.П.

Земельный участок						
(вид объекта недвижимости)						
Лист №		Раздела 4.2		Всего листов раздела 4.2 : ____	Всего разделов: ____	Всего листов выписки: ____
30.09.2021 № 99/2021/420817999						
Кадастровый номер: 02:22:000000-4067						
Номер точки	Координаты, м		Описание закрепления на местности	Средняя квадратическая погрешность определения координат характерных точек границы части земельного участка, м		
	X	Y				
1	2	3	4	5		
486	728806.43	1286171.04	данные отсутствуют	данные отсутствуют		
486	728806.43	1286171.04	данные отсутствуют	данные отсутствуют		
487	728820.44	1286209.51	данные отсутствуют	данные отсутствуют		
488	728607.42	1286095.36	данные отсутствуют	данные отсутствуют		
489	728679.75	1286081.94	данные отсутствуют	данные отсутствуют		
490	728650.76	1286092.15	данные отсутствуют	данные отсутствуют		
490	728650.76	1286092.15	данные отсутствуют	данные отсутствуют		
491	728650.75	1286094.3	данные отсутствуют	данные отсутствуют		
492	728652.9	1286094.31	данные отсутствуют	данные отсутствуют		
492	728652.9	1286094.31	данные отсутствуют	данные отсутствуют		
493	728652.9	1286092.14	данные отсутствуют	данные отсутствуют		
493	728652.9	1286092.14	данные отсутствуют	данные отсутствуют		
494	731209.41	1287312.21	данные отсутствуют	данные отсутствуют		
494	731209.41	1287312.21	данные отсутствуют	данные отсутствуют		
495	731259.04	1287333.8	данные отсутствуют	данные отсутствуют		
495	731259.04	1287333.8	данные отсутствуют	данные отсутствуют		
496	731310.84	1287376.96	данные отсутствуют	данные отсутствуют		
Государственный регистратор					ФГИС ЕГРН	
полное наименование должности			подпись		инициалы, фамилия	

М.П.

Земельный участок						
(вид объекта недвижимости)						
Лист №		Раздела 4.2		Всего листов раздела 4.2 : ____	Всего разделов: ____	Всего листов выписки: ____
30.09.2021 № 99/2021/420817999						
Кадастровый номер: 02:22:000000-4067						
Номер точки	Координаты, м		Описание закрепления на местности	Средняя квадратическая погрешность определения координат характерных точек границы части земельного участка, м		
	X	Y				
1	2	3	4	5		
496	731310.84	1287376.96	данные отсутствуют	данные отсутствуют		
497	731313.04	1287377.47	данные отсутствуют	данные отсутствуют		
498	731317	1287443.08	данные отсутствуют	данные отсутствуют		
499	731303.61	1287558.98	данные отсутствуют	данные отсутствуют		
500	731293.46	1287373.56	данные отсутствуют	данные отсутствуют		
501	731177.7	1287300.26	данные отсутствуют	данные отсутствуют		
502	731085.31	1284405.01	данные отсутствуют	данные отсутствуют		
503	731064.23	1284434	данные отсутствуют	данные отсутствуют		
503	731064.23	1284434	данные отсутствуют	данные отсутствуют		
504	730998.56	1284466.29	данные отсутствуют	данные отсутствуют		
505	731001.26	1284463.84	данные отсутствуют	данные отсутствуют		
506	731071.87	1284418.72	данные отсутствуют	данные отсутствуют		
507	730559.17	1286859.11	данные отсутствуют	данные отсутствуют		
508	730583.55	1286871.96	данные отсутствуют	данные отсутствуют		
508	730583.55	1286871.96	данные отсутствуют	данные отсутствуют		
509	730658.28	1286924.17	данные отсутствуют	данные отсутствуют		
510	730564.18	1286865.31	данные отсутствуют	данные отсутствуют		
Государственный регистратор					ФГИС ЕГРН	
полное наименование должности			подпись		инициалы, фамилия	

М.П.

Выписка из Единого государственного реестра недвижимости об объекте недвижимости
Сведения о частях земельного участка

Земельный участок				
(вид объекта недвижимости)				
Лист № _____ Раздела 4.2		Всего листов раздела 4.2 : _____		Всего разделов: _____
30.09.2021 № 99/2021/420817999				
Кадастровый номер:			02:22:000000:4067	
Номер точки	Координаты, м		Описание закрепления на местности	Средняя квадратическая погрешность определения координат характерных точек границы части земельного участка, м
	X	Y		
1	2	3	4	5
511	730566.88	1285004.4	данные отсутствуют	данные отсутствуют
512	730574.84	1285005.28	данные отсутствуют	данные отсутствуют
512	730574.84	1285005.28	данные отсутствуют	данные отсутствуют
513	730583.83	1285017.27	данные отсутствуют	данные отсутствуют
514	730539.08	1285161.92	данные отсутствуют	данные отсутствуют
515	730532.53	1285239.13	данные отсутствуют	данные отсутствуют
516	730514.77	1285212.16	данные отсутствуют	данные отсутствуют
517	730519.36	1285158.07	данные отсутствуют	данные отсутствуют
518	730411.33	1286644.32	данные отсутствуют	данные отсутствуют
519	730441.65	1286681.85	данные отсутствуют	данные отсутствуют
520	730410.55	1286674.99	данные отсутствуют	данные отсутствуют
521	730403.8	1286666.63	данные отсутствуют	данные отсутствуют
522	730403.8	1286593.84	данные отсутствуют	данные отсутствуют
522	730403.8	1286593.84	данные отсутствуют	данные отсутствуют
523	730424.38	1286542.39	данные отсутствуют	данные отсутствуют
524	730058.82	1289460.62	данные отсутствуют	данные отсутствуют
525	730066.42	1289467.66	данные отсутствуют	данные отсутствуют
Государственный регистратор				ФГИС ЕГРН
полное наименование должности			подпись	инициалы, фамилия

М.П.

Выписка из Единого государственного реестра недвижимости об объекте недвижимости
Сведения о частях земельного участка

Земельный участок				
(вид объекта недвижимости)				
Лист № _____ Раздела 4.2		Всего листов раздела 4.2 : _____		Всего разделов: _____
30.09.2021 № 99/2021/420817999				
Кадастровый номер:			02:22:000000:4067	
Номер точки	Координаты, м		Описание закрепления на местности	Средняя квадратическая погрешность определения координат характерных точек границы части земельного участка, м
	X	Y		
1	2	3	4	5
526	730042.59	1289490.84	данные отсутствуют	данные отсутствуют
527	730017.41	1289498.81	данные отсутствуют	данные отсутствуют
528	730013.29	1289486.82	данные отсутствуют	данные отсутствуют
529	730049.17	1289472.98	данные отсутствуют	данные отсутствуют
530	730048.94	1289475.97	данные отсутствуют	данные отсутствуют
531	730051.93	1289476.2	данные отсутствуют	данные отсутствуют
532	730052.16	1289473.2	данные отсутствуют	данные отсутствуют
533	730049.42	1289469.59	данные отсутствуют	данные отсутствуют
534	730049.2	1289472.58	данные отсутствуют	данные отсутствуют
535	730052.19	1289472.8	данные отсутствуют	данные отсутствуют
536	730052.41	1289469.81	данные отсутствуют	данные отсутствуют
537	729854.9	1284612.18	данные отсутствуют	данные отсутствуют
538	729910.08	1284631.7	данные отсутствуют	данные отсутствуют
539	729906.8	1284639.6	данные отсутствуют	данные отсутствуют
540	729847.77	1284623.89	данные отсутствуют	данные отсутствуют
541	729849.41	1284619.72	данные отсутствуют	данные отсутствуют
542	729844.26	1284639.15	данные отсутствуют	данные отсутствуют
Государственный регистратор				ФГИС ЕГРН
полное наименование должности			подпись	инициалы, фамилия

М.П.

Земельный участок				
(вид объекта недвижимости)				
Лист № _____ Раздела <u>4.2</u>		Всего листов раздела <u>4.2</u> : _____		Всего разделов: _____
30.09.2021 № 99/2021/420817999				
Кадастровый номер:			02:22:000000:4067	
Номер точки	Координаты, м		Описание закрепления на местности	Средняя квадратическая погрешность определения координат характерных точек границы части земельного участка, м
	X	Y		
1	2	3	4	5
543	729837.96	1284636.06	данные отсутствуют	данные отсутствуют
544	729847.31	1284624.72	данные отсутствуют	данные отсутствуют
545	729803.37	1284590.47	данные отсутствуют	данные отсутствуют
546	729849.11	1284609.96	данные отсутствуют	данные отсутствуют
547	729843.79	1284617.25	данные отсутствуют	данные отсутствуют
548	729842.2	1284621.4	данные отсутствуют	данные отсутствуют
549	729832.39	1284633.33	данные отсутствуют	данные отсутствуют
550	729825.15	1284629.77	данные отсутствуют	данные отсутствуют
551	729827.46	1284617.81	данные отсутствуют	данные отсутствуют
552	729834.89	1284618.29	данные отсутствуют	данные отсутствуют
553	729834.53	1284620.26	данные отсутствуют	данные отсутствуют
554	729836.64	1284620.65	данные отсутствуют	данные отсутствуют
555	729836.2	1284622.99	данные отсутствуют	данные отсутствуют
556	729838.17	1284623.36	данные отсутствуют	данные отсутствуют
557	729838.61	1284621.03	данные отсутствуют	данные отсутствуют
558	729840.96	1284621.47	данные отсутствуют	данные отсутствуют
559	729841.34	1284619.51	данные отсутствуют	данные отсутствуют
Государственный регистратор			ФГИС ЕГРН	
полное наименование должности			подпись	
			инициалы, фамилия	

М.П.

Земельный участок				
(вид объекта недвижимости)				
Лист № _____ Раздела <u>4.2</u>		Всего листов раздела <u>4.2</u> : _____		Всего разделов: _____
30.09.2021 № 99/2021/420817999				
Кадастровый номер:			02:22:000000:4067	
Номер точки	Координаты, м		Описание закрепления на местности	Средняя квадратическая погрешность определения координат характерных точек границы части земельного участка, м
	X	Y		
1	2	3	4	5
560	729840.2	1284615.13	данные отсутствуют	данные отсутствуют
561	729839.5	1284617.05	данные отсутствуют	данные отсутствуют
562	729841.28	1284617.7	данные отсутствуют	данные отсутствуют
563	729841.99	1284615.79	данные отсутствуют	данные отсутствуют
564	729837.62	1284613.55	данные отсутствуют	данные отсутствуют
565	729836.75	1284615.68	данные отсутствуют	данные отсутствуют
566	729838.53	1284616.41	данные отсутствуют	данные отсутствуют
567	729839.4	1284614.28	данные отсутствуют	данные отсутствуют
568	729833.76	1284611.88	данные отсутствуют	данные отсутствуют
569	729832.94	1284613.92	данные отсутствуют	данные отсутствуют
570	729834.8	1284614.67	данные отсутствуют	данные отсутствуют
571	729835.62	1284612.63	данные отсутствуют	данные отсутствуют
572	729549.25	1289936.15	данные отсутствуют	данные отсутствуют
573	729539.29	1289980.47	данные отсутствуют	данные отсутствуют
574	729533.42	1289986.17	данные отсутствуют	данные отсутствуют
575	729545.75	1289933.52	данные отсутствуют	данные отсутствуют
576	728907.3	1290561.22	данные отсутствуют	данные отсутствуют
Государственный регистратор			ФГИС ЕГРН	
полное наименование должности			подпись	
			инициалы, фамилия	

М.П.

Выписка из Единого государственного реестра недвижимости об объекте недвижимости
Сведения о частях земельного участка

Земельный участок				
(вид объекта недвижимости)				
Лист № _____ Раздела 4.2		Всего листов раздела 4.2 : _____		Всего разделов: _____
30.09.2021 № 99/2021/420817999				
Кадастровый номер:			02:22:000000:4067	
Номер точки	Координаты, м		Описание закрепления на местности	Средняя квадратическая погрешность определения координат характерных точек границы части земельного участка, м
	X	Y		
1	2	3	4	5
577	728908.08	1290563.64	данные отсутствуют	данные отсутствуют
578	728883.95	1290560.27	данные отсутствуют	данные отсутствуют
579	728670.21	1284597.56	данные отсутствуют	данные отсутствуют
580	728905.62	1284666.4	данные отсутствуют	данные отсутствуют
581	728947.24	1284674.34	данные отсутствуют	данные отсутствуют
582	728871.98	1284664.44	данные отсутствуют	данные отсутствуют
582	728871.98	1284664.44	данные отсутствуют	данные отсутствуют
583	728733.15	1284622.81	данные отсутствуют	данные отсутствуют
583	728733.15	1284622.81	данные отсутствуют	данные отсутствуют
584	728670.73	1284604.49	данные отсутствуют	данные отсутствуют
584	728670.73	1284604.49	данные отсутствуют	данные отсутствуют
585	728769.42	1290380.43	данные отсутствуют	данные отсутствуют
585	728769.42	1290380.43	данные отсутствуют	данные отсутствуют
586	728798.87	1290399.62	данные отсутствуют	данные отсутствуют
587	728799.73	1290472.34	данные отсутствуют	данные отсутствуют
588	728802.44	1290548.9	данные отсутствуют	данные отсутствуют
589	728782.31	1290546.1	данные отсутствуют	данные отсутствуют
Государственный регистратор			ФГИС ЕГРН	
полное наименование должности			подпись	
			инициалы, фамилия	

М.П.

Выписка из Единого государственного реестра недвижимости об объекте недвижимости
Сведения о частях земельного участка

Земельный участок				
(вид объекта недвижимости)				
Лист № _____ Раздела 4.2		Всего листов раздела 4.2 : _____		Всего разделов: _____
30.09.2021 № 99/2021/420817999				
Кадастровый номер:			02:22:000000:4067	
Номер точки	Координаты, м		Описание закрепления на местности	Средняя квадратическая погрешность определения координат характерных точек границы части земельного участка, м
	X	Y		
1	2	3	4	5
590	728779.74	1290472.9	данные отсутствуют	данные отсутствуют
591	728777.37	1290389.19	данные отсутствуют	данные отсутствуют
592	728593.43	1290476.8	данные отсутствуют	данные отсутствуют
593	728570.15	1290465.75	данные отсутствуют	данные отсутствуют
594	728769.47	1290370.88	данные отсутствуют	данные отсутствуют
595	728847.13	1286282.79	данные отсутствуют	данные отсутствуют
596	729066.82	1286895.71	данные отсутствуют	данные отсутствуют
597	728898.78	1289009.75	данные отсутствуют	данные отсутствуют
598	728859.97	1289097.87	данные отсутствуют	данные отсутствуют
599	728877.75	1289056.09	данные отсутствуют	данные отсутствуют
600	733622.69	1288698.56	данные отсутствуют	данные отсутствуют
601	734075.64	1288938.17	данные отсутствуют	данные отсутствуют
602	734683.78	1289266.15	данные отсутствуют	данные отсутствуют
603	734673.09	1289312.64	данные отсутствуют	данные отсутствуют
604	734540.38	1289241.07	данные отсутствуют	данные отсутствуют
605	734538.14	1289239.86	данные отсутствуют	данные отсутствуют
606	734329.84	1289127.52	данные отсутствуют	данные отсутствуют
Государственный регистратор			ФГИС ЕГРН	
полное наименование должности			подпись	
			инициалы, фамилия	

М.П.

Земельный участок				
(вид объекта недвижимости)				
Лист № _____ Раздела 4.2		Всего листов раздела 4.2 : _____		Всего разделов: _____
30.09.2021 № 99/2021/420817999				
Кадастровый номер:			02:22:000000:4067	
Номер точки	Координаты, м		Описание закрепления на местности	Средняя квадратическая погрешность определения координат характерных точек границы части земельного участка, м
	X	Y		
1	2	3	4	5
607	734328.38	1289126.73	данные отсутствуют	данные отсутствуют
608	734054.07	1288978.79	данные отсутствуют	данные отсутствуют
609	733902.35	1288898.53	данные отсутствуют	данные отсутствуют
610	733902.02	1288898.36	данные отсутствуют	данные отсутствуют
611	733694.31	1288788.49	данные отсутствуют	данные отсутствуют
612	733692.07	1288787.3	данные отсутствуют	данные отсутствуют
613	733601.1	1288739.18	данные отсутствуют	данные отсутствуют
614	733584.71	1288730.45	данные отсутствуют	данные отсутствуют
615	733577.75	1288726.74	данные отсутствуют	данные отсутствуют
616	733477.89	1288673.57	данные отсутствуют	данные отсутствуют
617	733476.01	1288672.57	данные отсутствуют	данные отсутствуют
618	733270.29	1288563.02	данные отсутствуют	данные отсутствуют
619	733268.65	1288562.15	данные отсутствуют	данные отсутствуют
620	733187.76	1288519.08	данные отсутствуют	данные отсутствуют
621	733229.34	1288489.1	данные отсутствуют	данные отсутствуют
622	734065.22	1288960.42	данные отсутствуют	данные отсутствуют
623	730717.92	1287147.47	данные отсутствуют	данные отсутствуют
Государственный регистратор			ФГИС ЕГРН	
полное наименование должности			подпись	
			инициалы, фамилия	

М.П.

Земельный участок				
(вид объекта недвижимости)				
Лист № _____ Раздела 4.2		Всего листов раздела 4.2 : _____		Всего разделов: _____
30.09.2021 № 99/2021/420817999				
Кадастровый номер:			02:22:000000:4067	
Номер точки	Координаты, м		Описание закрепления на местности	Средняя квадратическая погрешность определения координат характерных точек границы части земельного участка, м
	X	Y		
1	2	3	4	5
624	730912.74	1287252.53	данные отсутствуют	данные отсутствуют
625	731101.95	1287353.53	данные отсутствуют	данные отсутствуют
626	731261.09	1287436.19	данные отсутствуют	данные отсутствуют
627	731311.12	1287463.25	данные отсутствуют	данные отсутствуют
628	731308.1	1287513.91	данные отсутствуют	данные отсутствуют
629	731239.71	1287476.92	данные отсутствуют	данные отсутствуют
630	731185.02	1287448.51	данные отсутствуют	данные отсутствуют
631	731182.78	1287447.35	данные отсутствуют	данные отсутствуют
632	731080.63	1287394.29	данные отсутствуют	данные отсутствуют
633	730891.04	1287293.09	данные отсутствуют	данные отсутствуют
634	730742.55	1287213.01	данные отсутствуют	данные отсутствуют
635	730741.27	1287212.32	данные отсутствуют	данные отсутствуют
636	730696.23	1287188.03	данные отсутствуют	данные отсутствуют
637	730519.64	1287093.49	данные отсутствуют	данные отсутствуют
638	730518.89	1287093.09	данные отсутствуют	данные отсутствуют
639	730325.88	1286989.76	данные отсутствуют	данные отсутствуют
640	730335.37	1286951.81	данные отсутствуют	данные отсутствуют
Государственный регистратор			ФГИС ЕГРН	
полное наименование должности			подпись	
			инициалы, фамилия	

М.П.

Земельный участок				
(вид объекта недвижимости)				
Лист № _____ Раздела 4.2		Всего листов раздела 4.2 : _____		Всего разделов: _____
30.09.2021 № 99/2021/420817999				
Кадастровый номер:			02:22:000000:4067	
Номер точки	Координаты, м		Описание закрепления на местности	Средняя квадратическая погрешность определения координат характерных точек границы части земельного участка, м
	X	Y		
1	2	3	4	5
641	730338.56	1286944.37	данные отсутствуют	данные отсутствуют
642	731251.8	1287457.19	данные отсутствуют	данные отсутствуют
643	731093.24	1287372.43	данные отсутствуют	данные отсутствуют
644	730903.55	1287271.25	данные отсутствуют	данные отсутствуют
645	730709.16	1287167.08	данные отсутствуют	данные отсутствуют
646	730487.87	1287048.99	данные отсутствуют	данные отсутствуют
647	728873.81	1286161.81	данные отсутствуют	данные отсутствуют
648	729490.06	1286491.6	данные отсутствуют	данные отсутствуют
649	729718.02	1286612.97	данные отсутствуют	данные отсутствуют
650	729718.44	1286617.32	данные отсутствуют	данные отсутствуют
651	729719.03	1286623.73	данные отсутствуют	данные отсутствуют
652	729719.48	1286628.01	данные отсутствуют	данные отсутствуют
653	729670.04	1286639.53	данные отсутствуют	данные отсутствуют
654	729468.42	1286532.19	данные отсутствуют	данные отсутствуют
655	728901.99	1286229.06	данные отсутствуют	данные отсутствуют
656	729480.63	1286510.83	данные отсутствуют	данные отсутствуют
657	728757.71	1286097.85	данные отсутствуют	данные отсутствуют
Государственный регистратор				ФГИС ЕГРН
полное наименование должности			подпись	инициалы, фамилия

М.П.

Земельный участок				
(вид объекта недвижимости)				
Лист № _____ Раздела 4.2		Всего листов раздела 4.2 : _____		Всего разделов: _____
30.09.2021 № 99/2021/420817999				
Кадастровый номер:			02:22:000000:4067	
Номер точки	Координаты, м		Описание закрепления на местности	Средняя квадратическая погрешность определения координат характерных точек границы части земельного участка, м
	X	Y		
1	2	3	4	5
658	728790.86	1286116.14	данные отсутствуют	данные отсутствуют
659	728809.27	1286178.84	данные отсутствуют	данные отсутствуют
660	728736.04	1286138.43	данные отсутствуют	данные отсутствуют
661	728652.53	1286094.31	данные отсутствуют	данные отсутствуют
662	728650.75	1286093.37	данные отсутствуют	данные отсутствуют
663	728642.29	1286088.9	данные отсутствуют	данные отсутствуют
664	728715.17	1286075.37	данные отсутствуют	данные отсутствуют
665	728743.74	1286115.45	данные отсутствуют	данные отсутствуют
666	728745.98	1286115.45	данные отсутствуют	данные отсутствуют
667	728988.64	1290516.13	данные отсутствуют	данные отсутствуют
667	728988.64	1290516.13	данные отсутствуют	данные отсутствуют
668	728967.29	1290502.22	данные отсутствуют	данные отсутствуют
669	729022.41	1290449.23	данные отсутствуют	данные отсутствуют
670	729215.65	1290262.62	данные отсутствуют	данные отсутствуют
671	729444.66	1290058.27	данные отсутствуют	данные отсутствуют
672	729483.47	1290034.76	данные отсутствуют	данные отсутствуют
673	728984.21	1290520.46	данные отсутствуют	данные отсутствуют
Государственный регистратор				ФГИС ЕГРН
полное наименование должности			подпись	инициалы, фамилия

М.П.

Земельный участок				
(вид объекта недвижимости)				
Лист № _____ Раздела 4.2		Всего листов раздела 4.2 : _____		Всего разделов: _____
30.09.2021 № 99/2021/420817999				
Кадастровый номер:			02:22:000000:4067	
Номер точки	Координаты, м		Описание закрепления на местности	Средняя квадратическая погрешность определения координат характерных точек границы части земельного участка, м
	X	Y		
1	2	3	4	5
673	728984.21	1290520.46	данные отсутствуют	данные отсутствуют
674	728986.73	1290522.1	данные отсутствуют	данные отсутствуют
674	728986.73	1290522.1	данные отсутствуют	данные отсутствуют
675	728957.67	1290546.19	данные отсутствуют	данные отсутствуют
675	728957.67	1290546.19	данные отсутствуют	данные отсутствуют
676	728932.51	1290567.06	данные отсутствуют	данные отсутствуют
676	728932.51	1290567.06	данные отсутствуют	данные отсутствуют
677	728903.98	1290563.07	данные отсутствуют	данные отсутствуют
678	728962.82	1290506.51	данные отсутствуют	данные отсутствуют
679	727019.86	1289020.01	данные отсутствуют	данные отсутствуют
680	727019.86	1289024.01	данные отсутствуют	данные отсутствуют
681	727015.86	1289024.01	данные отсутствуют	данные отсутствуют
682	727015.86	1289020.01	данные отсутствуют	данные отсутствуют
683	730039.01	1289379.89	данные отсутствуют	данные отсутствуют
684	730125.33	1289410.35	данные отсутствуют	данные отсутствуют
685	730096.19	1289438.7	данные отсутствуют	данные отсутствуют
686	730093.61	1289437.67	данные отсутствуют	данные отсутствуют
Государственный регистратор			ФГИС ЕГРН	
полное наименование должности			подпись	
			инициалы, фамилия	

М.П.

Земельный участок				
(вид объекта недвижимости)				
Лист № _____ Раздела 4.2		Всего листов раздела 4.2 : _____		Всего разделов: _____
30.09.2021 № 99/2021/420817999				
Кадастровый номер:			02:22:000000:4067	
Номер точки	Координаты, м		Описание закрепления на местности	Средняя квадратическая погрешность определения координат характерных точек границы части земельного участка, м
	X	Y		
1	2	3	4	5
687	730077.53	1289432.15	данные отсутствуют	данные отсутствуют
688	730072.81	1289425.58	данные отсутствуют	данные отсутствуют
689	730073.28	1289425.18	данные отсутствуют	данные отсутствуют
690	730073.44	1289424.99	данные отсутствуют	данные отсутствуют
691	730073.59	1289424.78	данные отсутствуют	данные отсутствуют
692	730073.72	1289424.58	данные отсутствуют	данные отсутствуют
693	730073.83	1289424.35	данные отсутствуют	данные отсутствуют
694	730073.92	1289424.13	данные отсутствуют	данные отсутствуют
695	730074	1289423.89	данные отсутствуют	данные отсутствуют
696	730074.05	1289423.65	данные отсутствуют	данные отсутствуют
697	730074.08	1289423.41	данные отсутствуют	данные отсутствуют
698	730074.1	1289423.15	данные отсутствуют	данные отсутствуют
699	730074.09	1289422.91	данные отсутствуют	данные отсутствуют
700	730074.06	1289422.66	данные отсутствуют	данные отсутствуют
701	730074.02	1289422.42	данные отсутствуют	данные отсутствуют
702	730073.95	1289422.18	данные отсутствуют	данные отсутствуют
703	730073.86	1289421.95	данные отсутствуют	данные отсутствуют
Государственный регистратор			ФГИС ЕГРН	
полное наименование должности			подпись	
			инициалы, фамилия	

М.П.

Выписка из Единого государственного реестра недвижимости об объекте недвижимости
Сведения о частях земельного участка

Земельный участок				
(вид объекта недвижимости)				
Лист № _____ Раздела 4.2		Всего листов раздела 4.2 : _____		Всего разделов: _____
30.09.2021 № 99/2021/420817999				
Кадастровый номер:			02:22:000000:4067	
Номер точки	Координаты, м		Описание закрепления на местности	Средняя квадратическая погрешность определения координат характерных точек границы части земельного участка, м
	X	Y		
1	2	3	4	5
704	730068.28	1289408.74	данные отсутствуют	данные отсутствуют
705	730068.19	1289408.54	данные отсутствуют	данные отсутствуют
706	730068.07	1289408.34	данные отсутствуют	данные отсутствуют
707	730067.93	1289408.11	данные отсутствуют	данные отсутствуют
708	730067.78	1289407.94	данные отсутствуют	данные отсутствуют
709	730067.61	1289407.74	данные отсутствуют	данные отсутствуют
710	728907.88	1288989.77	данные отсутствуют	данные отсутствуют
711	729301.48	1289145.98	данные отсутствуют	данные отсутствуют
712	729916.26	1289372.74	данные отсутствуют	данные отсутствуют
713	729972.36	1289356.37	данные отсутствуют	данные отсутствуют
714	730030.18	1289376.78	данные отсутствуют	данные отсутствуют
715	730030.05	1289377.2	данные отсутствуют	данные отсутствуют
716	730030.02	1289377.31	данные отсутствуют	данные отсутствуют
717	730029.96	1289377.55	данные отсутствуют	данные отсутствуют
718	730029.92	1289377.79	данные отсутствуют	данные отсутствуют
719	730029.9	1289378.03	данные отсутствуют	данные отсутствуют
720	730029.91	1289378.29	данные отсутствуют	данные отсутствуют
Государственный регистратор			ФГИС ЕГРН	
полное наименование должности			подпись	
			инициалы, фамилия	

М.П.

Выписка из Единого государственного реестра недвижимости об объекте недвижимости
Сведения о частях земельного участка

Земельный участок				
(вид объекта недвижимости)				
Лист № _____ Раздела 4.2		Всего листов раздела 4.2 : _____		Всего разделов: _____
30.09.2021 № 99/2021/420817999				
Кадастровый номер:			02:22:000000:4067	
Номер точки	Координаты, м		Описание закрепления на местности	Средняя квадратическая погрешность определения координат характерных точек границы части земельного участка, м
	X	Y		
1	2	3	4	5
721	730029.93	1289378.54	данные отсутствуют	данные отсутствуют
722	730029.97	1289378.78	данные отсутствуют	данные отсутствуют
723	730030.04	1289379.02	данные отсутствуют	данные отсутствуют
724	730030.12	1289379.25	данные отсутствуют	данные отсутствуют
725	730030.22	1289379.47	данные отсутствуют	данные отсутствуют
726	730030.34	1289379.7	данные отсутствуют	данные отсутствуют
727	730030.48	1289379.9	данные отсутствуют	данные отсутствуют
728	730030.64	1289380.1	данные отсутствуют	данные отсутствуют
729	730030.81	1289380.27	данные отсутствуют	данные отсутствуют
730	730062.99	1289411.62	данные отсутствуют	данные отсутствуют
731	730068.12	1289419.98	данные отсутствуют	данные отсутствуют
732	730050.69	1289400.3	данные отсутствуют	данные отсутствуют
733	730041.07	1289399.87	данные отсутствуют	данные отсутствуют
734	730021.15	1289412.79	данные отсутствуют	данные отсутствуют
735	729981.13	1289399.05	данные отсутствуют	данные отсутствуют
736	729964.97	1289393.28	данные отсутствуют	данные отсутствуют
737	729756.51	1289318.42	данные отсутствуют	данные отсутствуют
Государственный регистратор			ФГИС ЕГРН	
полное наименование должности			подпись	
			инициалы, фамилия	

М.П.

Земельный участок				
(вид объекта недвижимости)				
Лист № _____ Раздела 4.2		Всего листов раздела 4.2 : _____		Всего разделов: _____
30.09.2021 № 99/2021/420817999				
Кадастровый номер:			02:22:000000:4067	
Номер точки	Координаты, м		Описание закрепления на местности	Средняя квадратическая погрешность определения координат характерных точек границы части земельного участка, м
	X	Y		
1	2	3	4	5
738	729419.62	1289193.5	данные отсутствуют	данные отсутствуют
739	729092.18	1289072.42	данные отсутствуют	данные отсутствуют
740	728902.41	1289001.78	данные отсутствуют	данные отсутствуют
741	728065.86	1288560.62	данные отсутствуют	данные отсутствуют
742	728070.95	1288562.48	данные отсутствуют	данные отсутствуют
743	728214.49	1288614.93	данные отсутствуют	данные отсутствуют
744	728583.64	1288751.37	данные отсутствуют	данные отсутствуют
745	728620.64	1288799.32	данные отсутствуют	данные отсутствуют
746	728057.2	1288595.67	данные отсутствуют	данные отсутствуют
747	728057.3	1288595.21	данные отсутствуют	данные отсутствуют
748	727613.74	1288509.18	данные отсутствуют	данные отсутствуют
749	728034.53	1288662.11	данные отсутствуют	данные отсутствуют
750	728797.61	1288943.82	данные отсутствуют	данные отсутствуют
751	728798.78	1288962.84	данные отсутствуют	данные отсутствуют
752	728769.67	1288952.4	данные отсутствуют	данные отсутствуют
753	728607.88	1288891.31	данные отсутствуют	данные отсутствуют
754	728175.27	1288730.98	данные отсутствуют	данные отсутствуют
Государственный регистратор			ФГИС ЕГРН	
полное наименование должности			подпись	
			инициалы, фамилия	

М.П.

Земельный участок				
(вид объекта недвижимости)				
Лист № _____ Раздела 4.2		Всего листов раздела 4.2 : _____		Всего разделов: _____
30.09.2021 № 99/2021/420817999				
Кадастровый номер:			02:22:000000:4067	
Номер точки	Координаты, м		Описание закрепления на местности	Средняя квадратическая погрешность определения координат характерных точек границы части земельного участка, м
	X	Y		
1	2	3	4	5
755	728095.27	1288702.64	данные отсутствуют	данные отсутствуют
756	727754.07	1288576.27	данные отсутствуют	данные отсутствуют
757	727648.29	1288538.67	данные отсутствуют	данные отсутствуют
758	727601.45	1288521.64	данные отсутствуют	данные отсутствуют
759	725937.75	1287900.08	данные отсутствуют	данные отсутствуют
760	727246.39	1288375.68	данные отсутствуют	данные отсутствуют
761	727237.3	1288388.39	данные отсутствуют	данные отсутствуют
762	727010.75	1288305.22	данные отсутствуют	данные отсутствуют
763	727001.5	1288301.75	данные отсутствуют	данные отсутствуют
764	726711.86	1288194.72	данные отсутствуют	данные отсутствуют
765	726082.83	1287962.83	данные отсутствуют	данные отсутствуют
766	725950.92	1287918.01	данные отсутствуют	данные отсутствуют
767	725946.75	1287916.57	данные отсутствуют	данные отсутствуют
768	728967.05	1290502.06	данные отсутствуют	данные отсутствуют
769	729022.42	1290448.03	данные отсутствуют	данные отсутствуют
770	729064.03	1290408.01	данные отсутствуют	данные отсутствуют
771	729113.94	1290359.67	данные отсутствуют	данные отсутствуют
Государственный регистратор			ФГИС ЕГРН	
полное наименование должности			подпись	
			инициалы, фамилия	

М.П.

Выписка из Единого государственного реестра недвижимости об объекте недвижимости
Сведения о частях земельного участка

Земельный участок				
(вид объекта недвижимости)				
Лист № __ Раздела <u>4.2</u>		Всего листов раздела <u>4.2</u> : __		Всего разделов: __
30.09.2021 № 99/2021/420817999				
Кадастровый номер:			02:22:000000:4067	
Номер точки	Координаты, м		Описание закрепления на местности	Средняя квадратическая погрешность определения координат характерных точек границы части земельного участка, м
	X	Y		
1	2	3	4	5
772	729164.63	1290310.68	данные отсутствуют	данные отсутствуют
773	729215.66	1290261.42	данные отсутствуют	данные отсутствуют
774	729261.87	1290217.44	данные отсутствуют	данные отсутствуют
775	729319.17	1290162.69	данные отсутствуют	данные отсутствуют
776	729371.28	1290114.18	данные отсутствуют	данные отсутствуют
777	729444.68	1290057.09	данные отсутствуют	данные отсутствуют
778	729483.09	1290031.76	данные отсутствуют	данные отсутствуют
779	729491.43	1290027.02	данные отсутствуют	данные отсутствуют
780	728905.47	1290563.28	данные отсутствуют	данные отсутствуют
781	728949.85	1290518.84	данные отсутствуют	данные отсутствуют
782	728962.62	1290506.38	данные отсутствуют	данные отсутствуют
783	731114.63	1284373.28	данные отсутствуют	данные отсутствуют
784	731148.9	1284333.58	данные отсутствуют	данные отсутствуют
785	731075.02	1284419.16	данные отсутствуют	данные отсутствуют
786	731070.09	1284425.94	данные отсутствуют	данные отсутствуют
787	731071.69	1284423.02	данные отсутствуют	данные отсутствуют
788	735100.21	1287522.36	данные отсутствуют	данные отсутствуют
Государственный регистратор			ФГИС ЕГРН	
полное наименование должности			подпись	
			инициалы, фамилия	

М.П.

Выписка из Единого государственного реестра недвижимости об объекте недвижимости
Сведения о частях земельного участка

Земельный участок				
(вид объекта недвижимости)				
Лист № __ Раздела <u>4.2</u>		Всего листов раздела <u>4.2</u> : __		Всего разделов: __
30.09.2021 № 99/2021/420817999				
Кадастровый номер:			02:22:000000:4067	
Номер точки	Координаты, м		Описание закрепления на местности	Средняя квадратическая погрешность определения координат характерных точек границы части земельного участка, м
	X	Y		
1	2	3	4	5
789	735104.97	1287543.33	данные отсутствуют	данные отсутствуют
790	734934.37	1288261.18	данные отсутствуют	данные отсутствуют
790	734934.37	1288261.18	данные отсутствуют	данные отсутствуют
791	734928.24	1288284.92	данные отсутствуют	данные отсутствуют
791	734928.24	1288284.92	данные отсутствуют	данные отсутствуют
792	734924.06	1288285.12	данные отсутствуют	данные отсутствуют
792	734924.06	1288285.12	данные отсутствуют	данные отсутствуют
793	734899.35	1288282.06	данные отсутствуют	данные отсутствуют
794	734905.87	1288253.71	данные отсутствуют	данные отсутствуют
795	734921.1	1288182.22	данные отсутствуют	данные отсутствуют
796	734921.3	1288181.32	данные отсутствуют	данные отсутствуют
797	734939.81	1288101.65	данные отсутствуют	данные отсутствуют
798	734960.46	1288008.91	данные отсутствуют	данные отсутствуют
799	734960.67	1288008	данные отсутствуют	данные отсутствуют
800	734989.92	1287887.38	данные отсутствуют	данные отсутствуют
801	735021.64	1287746.23	данные отсутствуют	данные отсутствуют
802	735021.72	1287745.86	данные отсутствуют	данные отсутствуют
Государственный регистратор			ФГИС ЕГРН	
полное наименование должности			подпись	
			инициалы, фамилия	

М.П.

Земельный участок				
(вид объекта недвижимости)				
Лист № ___ Раздела <u>4.2</u>		Всего листов раздела <u>4.2</u> : ___		Всего разделов: ___
30.09.2021 № 99/2021/420817999				
Кадастровый номер:			02:22:000000:4067	
Номер точки	Координаты, м		Описание закрепления на местности	Средняя квадратическая погрешность определения координат характерных точек границы части земельного участка, м
	X	Y		
1	2	3	4	5
803	735056.74	1287595.42	данные отсутствуют	данные отсутствуют
804	735074.33	1287520.58	данные отсутствуют	данные отсутствуют
805	735074.91	1287517.98	данные отсутствуют	данные отсутствуют
806	734916.1	1288331.96	данные отсутствуют	данные отсутствуют
806	734916.1	1288331.96	данные отсутствуют	данные отсутствуют
807	734755.82	1288952.84	данные отсутствуют	данные отсутствуют
808	734599.81	1289631.36	данные отсутствуют	данные отсутствуют
809	734478.21	1290259.66	данные отсутствуют	данные отсутствуют
810	734475.87	1290272.32	данные отсутствуют	данные отсутствуют
811	734472.51	1290283.7	данные отсутствуют	данные отсутствуют
812	734398.15	1290458.12	данные отсутствуют	данные отсутствуют
813	734408.82	1290414.12	данные отсутствуют	данные отсутствуют
814	734429.67	1290316.49	данные отсутствуют	данные отсутствуют
815	734429.99	1290315.1	данные отсутствуют	данные отсутствуют
816	734462.59	1290181.25	данные отсутствуют	данные отсутствуют
817	734486.88	1290072.78	данные отсутствуют	данные отсутствуют
818	734486.97	1290072.35	данные отсутствуют	данные отсутствуют
Государственный регистратор			ФГИС ЕГРН	
полное наименование должности			подпись	
			инициалы, фамилия	

М.П.

Земельный участок				
(вид объекта недвижимости)				
Лист № ___ Раздела <u>4.2</u>		Всего листов раздела <u>4.2</u> : ___		Всего разделов: ___
30.09.2021 № 99/2021/420817999				
Кадастровый номер:			02:22:000000:4067	
Номер точки	Координаты, м		Описание закрепления на местности	Средняя квадратическая погрешность определения координат характерных точек границы части земельного участка, м
	X	Y		
1	2	3	4	5
819	734518.52	1289937	данные отсутствуют	данные отсутствуют
820	734547.22	1289806.73	данные отсутствуют	данные отсутствуют
821	734553.72	1289784.68	данные отсутствуют	данные отсутствуют
822	734593.76	1289603.79	данные отсутствуют	данные отсутствуют
823	734618.11	1289493.93	данные отсутствуют	данные отсутствуют
824	734618.3	1289493.13	данные отсутствуют	данные отсутствуют
825	734647.92	1289369.22	данные отсутствуют	данные отсутствуют
826	734674.45	1289258.47	данные отсутствуют	данные отсутствуют
827	734711.84	1289090.39	данные отсутствуют	данные отсутствуют
828	734711.98	1289089.8	данные отсутствуют	данные отсутствуют
829	734739.89	1288971.17	данные отсутствуют	данные отсутствуют
830	734777.24	1288801.43	данные отсутствуют	данные отсутствуют
831	734777.43	1288800.6	данные отсутствуют	данные отсутствуют
832	734804.5	1288686.83	данные отсутствуют	данные отсутствуют
833	734840.1	1288535.95	данные отсутствуют	данные отсутствуют
834	734840.15	1288535.72	данные отсутствуют	данные отсутствуют
835	734863.43	1288439.06	данные отсутствуют	данные отсутствуют
Государственный регистратор			ФГИС ЕГРН	
полное наименование должности			подпись	
			инициалы, фамилия	

М.П.

Выписка из Единого государственного реестра недвижимости об объекте недвижимости
Сведения о частях земельного участка

Земельный участок				
(вид объекта недвижимости)				
Лист № __ Раздела <u>4.2</u>		Всего листов раздела <u>4.2</u> : __		Всего разделов: __
30.09.2021 № 99/2021/420817999				
Кадастровый номер:			02:22:000000:4067	
Номер точки	Координаты, м		Описание закрепления на местности	Средняя квадратическая погрешность определения координат характерных точек границы части земельного участка, м
	X	Y		
1	2	3	4	5
836	734887.46	1288336.34	данные отсутствуют	данные отсутствуют
837	734889.19	1288327.85	данные отсутствуют	данные отсутствуют
838	734412.34	1288172.63	данные отсутствуют	данные отсутствуют
839	734450.06	1288177.27	данные отсутствуют	данные отсутствуют
840	734495.68	1288182.49	данные отсутствуют	данные отсутствуют
841	734496.88	1288182.65	данные отсутствуют	данные отсутствуют
842	734563.88	1288191.97	данные отсутствуют	данные отсутствуют
843	734611.67	1288197.4	данные отсутствуют	данные отсутствуют
844	734623.9	1288198.74	данные отсутствуют	данные отсутствуют
845	734625	1288198.87	данные отсутствуют	данные отсутствуют
846	734697.54	1288208.45	данные отсутствуют	данные отсутствуют
847	734747.92	1288213.75	данные отсутствуют	данные отсутствуют
848	734748.92	1288213.87	данные отсутствуют	данные отсутствуют
849	734797.85	1288220.02	данные отсутствуют	данные отсутствуют
850	734873.2	1288228.45	данные отсутствуют	данные отсутствуют
851	734873.78	1288228.52	данные отсутствуют	данные отсутствуют
852	734928.64	1288235.3	данные отсутствуют	данные отсутствуют
Государственный регистратор			ФГИС ЕГРН	
полное наименование должности			подпись	
			инициалы, фамилия	

М.П.

Раздел 4.2

Выписка из Единого государственного реестра недвижимости об объекте недвижимости
Сведения о частях земельного участка

Земельный участок				
(вид объекта недвижимости)				
Лист № __ Раздела <u>4.2</u>		Всего листов раздела <u>4.2</u> : __		Всего разделов: __
30.09.2021 № 99/2021/420817999				
Кадастровый номер:			02:22:000000:4067	
Номер точки	Координаты, м		Описание закрепления на местности	Средняя квадратическая погрешность определения координат характерных точек границы части земельного участка, м
	X	Y		
1	2	3	4	5
853	734940.35	1288236.01	данные отсутствуют	данные отсутствуют
854	734867.64	1288278.14	данные отсутствуют	данные отсутствуют
855	734791.95	1288269.67	данные отсутствуют	данные отсутствуют
856	734742.69	1288263.48	данные отсутствуют	данные отсутствуют
857	734691.65	1288258.11	данные отсутствуют	данные отсутствуют
858	734618.45	1288248.44	данные отсутствуют	данные отсутствуют
859	734606.13	1288247.09	данные отсутствуют	данные отсутствуют
860	734557.61	1288241.58	данные отсутствуют	данные отсутствуют
861	734489.99	1288232.17	данные отсутствуют	данные отсутствуют
862	734432.33	1288225.47	данные отсутствуют	данные отсутствуют
863	734432.03	1288225.43	данные отсутствуют	данные отсутствуют
864	734409.54	1288172.25	данные отсутствуют	данные отсутствуют
865	734910.5	1288353.66	данные отсутствуют	данные отсутствуют
866	734903.81	1288352.72	данные отсутствуют	данные отсутствуют
867	734903.31	1288352.65	данные отсутствуют	данные отсутствуют
868	734844.87	1288343.83	данные отсутствуют	данные отсутствуют
869	734728.06	1288331.7	данные отсутствуют	данные отсутствуют
Государственный регистратор			ФГИС ЕГРН	
полное наименование должности			подпись	
			инициалы, фамилия	

М.П.

Земельный участок				
(вид объекта недвижимости)				
Лист № _____ Раздела 4.2		Всего листов раздела 4.2 : _____		Всего разделов: _____
30.09.2021 № 99/2021/420817999				
Кадастровый номер:			02:22:000000:4067	
Номер точки	Координаты, м		Описание закрепления на местности	Средняя квадратическая погрешность определения координат характерных точек границы части земельного участка, м
	X	Y		
1	2	3	4	5
870	734726.53	1288331.52	данные отсутствуют	данные отсутствуют
871	734636.11	1288319.32	данные отсутствуют	данные отсутствуют
872	734635.51	1288319.24	данные отсутствуют	данные отсутствуют
873	734607.15	1288315.07	данные отсутствуют	данные отсутствуют
874	734562.08	1288310.07	данные отсутствуют	данные отсутствуют
875	734561.65	1288310.02	данные отсутствуют	данные отсутствуют
876	734518.87	1288304.9	данные отсутствуют	данные отсутствуют
877	734517.83	1288304.76	данные отсутствуют	данные отсутствуют
878	734471.25	1288298.19	данные отсутствуют	данные отсутствуют
879	734438.98	1288293.75	данные отсутствуют	данные отсутствуют
880	734387.86	1288288.47	данные отсутствуют	данные отсутствуют
881	734429.83	1288257.75	данные отсутствуют	данные отсутствуют
882	731110.13	1287566.87	данные отсутствуют	данные отсутствуют
883	730779.94	1287575.51	данные отсутствуют	данные отсутствуют
884	730563.6	1287573.88	данные отсутствуют	данные отсутствуют
885	730563.68	1287572.69	данные отсутствуют	данные отсутствуют
886	730563.68	1287572.66	данные отсутствуют	данные отсутствуют
Государственный регистратор			ФГИС ЕГРН	
полное наименование должности			подпись	
			инициалы, фамилия	

М.П.

Раздел 4.2

Выписка из Единого государственного реестра недвижимости об объекте недвижимости
Сведения о частях земельного участка

Земельный участок				
(вид объекта недвижимости)				
Лист № _____ Раздела 4.2		Всего листов раздела 4.2 : _____		Всего разделов: _____
30.09.2021 № 99/2021/420817999				
Кадастровый номер:			02:22:000000:4067	
Номер точки	Координаты, м		Описание закрепления на местности	Средняя квадратическая погрешность определения координат характерных точек границы части земельного участка, м
	X	Y		
1	2	3	4	5
887	730562.15	1287568.09	данные отсутствуют	данные отсутствуют
888	730561.77	1287562.4	данные отсутствуют	данные отсутствуют
889	730561.77	1287557.07	данные отсутствуют	данные отсутствуют
890	730561.77	1287557.05	данные отсутствуют	данные отсутствуют
891	730561.01	1287552.87	данные отсутствуют	данные отсутствуют
892	730561.01	1287546.56	данные отсутствуют	данные отсутствуют
893	730587.54	1287546.67	данные отсутствуют	данные отсутствуют
894	730626.06	1287545.61	данные отсутствуют	данные отсутствуют
895	730626.42	1287545.6	данные отсутствуют	данные отсутствуют
896	730727.32	1287543.57	данные отсутствуют	данные отсутствуют
897	730728.08	1287543.56	данные отсутствуют	данные отсутствуют
898	730819.39	1287543.1	данные отсутствуют	данные отсутствуют
899	730819.64	1287543.1	данные отсутствуют	данные отсутствуют
900	730820	1287543.1	данные отсутствуют	данные отсутствуют
901	730905.98	1287543.72	данные отсутствуют	данные отсутствуют
902	731000.43	1287543.55	данные отсутствуют	данные отсутствуют
903	731149.01	1287542.42	данные отсутствуют	данные отсутствуют
Государственный регистратор			ФГИС ЕГРН	
полное наименование должности			подпись	
			инициалы, фамилия	

М.П.

Выписка из Единого государственного реестра недвижимости об объекте недвижимости
Сведения о частях земельного участка

Земельный участок						
(вид объекта недвижимости)						
Лист №		Раздела 4.2		Всего листов раздела 4.2 : ____	Всего разделов: ____	Всего листов выписки: ____
30.09.2021 № 99/2021/420817999						
Кадастровый номер: 02:22:000000:4067						
Номер точки	Координаты, м		Описание закрепления на местности	Средняя квадратическая погрешность определения координат характерных точек границы части земельного участка, м		
	X	Y				
1	2	3	4	5		
904	731285.83	1287540.61	данные отсутствуют	данные отсутствуют		
905	731309.38	1287539.37	данные отсутствуют	данные отсутствуют		
906	731012.94	1284366.62	данные отсутствуют	данные отсутствуют		
907	731030.34	1284374.6	данные отсутствуют	данные отсутствуют		
908	731034.55	1284385.87	данные отсутствуют	данные отсутствуют		
909	730886.38	1284482.16	данные отсутствуют	данные отсутствуют		
910	730900.02	1284465.53	данные отсутствуют	данные отсутствуют		
911	730942.64	1284422.87	данные отсутствуют	данные отсутствуют		
912	730955.99	1284408.95	данные отсутствуют	данные отсутствуют		
913	730956.02	1284401.41	данные отсутствуют	данные отсутствуют		
914	730960.45	1284388.21	данные отсутствуют	данные отсутствуют		
915	730971	1284377.88	данные отсутствуют	данные отсутствуют		
916	730994.91	1284368.5	данные отсутствуют	данные отсутствуют		
917	728432.47	1289970.97	данные отсутствуют	данные отсутствуют		
918	728433.64	1289972.19	данные отсутствуют	данные отсутствуют		
919	728432.25	1289971.82	данные отсутствуют	данные отсутствуют		
920	728492.18	1289935.93	данные отсутствуют	данные отсутствуют		
Государственный регистратор					ФГИС ЕГРН	
полное наименование должности			подпись		инициалы, фамилия	

М.П.

Выписка из Единого государственного реестра недвижимости об объекте недвижимости
Сведения о частях земельного участка

Земельный участок						
(вид объекта недвижимости)						
Лист №		Раздела 4.2		Всего листов раздела 4.2 : ____	Всего разделов: ____	Всего листов выписки: ____
30.09.2021 № 99/2021/420817999						
Кадастровый номер: 02:22:000000:4067						
Номер точки	Координаты, м		Описание закрепления на местности	Средняя квадратическая погрешность определения координат характерных точек границы части земельного участка, м		
	X	Y				
1	2	3	4	5		
921	728490.94	1289950.92	данные отсутствуют	данные отсутствуют		
922	728466.15	1289929.06	данные отсутствуют	данные отсутствуют		
923	728490.41	1289957.36	данные отсутствуют	данные отсутствуют		
924	728487.65	1289990.84	данные отсутствуют	данные отсутствуют		
925	728482.92	1290066.28	данные отсутствуют	данные отсутствуют		
926	728476.86	1290159.57	данные отсутствуют	данные отсутствуют		
927	728470.33	1290243.48	данные отсутствуют	данные отсутствуют		
928	728465.99	1290285.99	данные отсутствуют	данные отсутствуют		
929	728457.29	1290412.2	данные отсутствуют	данные отсутствуют		
930	728407.93	1290401.27	данные отсутствуют	данные отсутствуют		
931	728416.16	1290281.73	данные отсутствуют	данные отсутствуют		
932	728420.53	1290239	данные отсутствуют	данные отсутствуют		
933	728426.99	1290156.01	данные отсутствуют	данные отсутствуют		
934	728433.02	1290063.07	данные отсутствуют	данные отсутствуют		
935	728437.78	1289987.22	данные отсутствуют	данные отсутствуют		
936	728438.62	1289977.04	данные отсутствуют	данные отсутствуют		
937	728791	1290394.5	данные отсутствуют	данные отсутствуют		
Государственный регистратор					ФГИС ЕГРН	
полное наименование должности			подпись		инициалы, фамилия	

М.П.

Земельный участок				
(вид объекта недвижимости)				
Лист № _____ Раздела 4.2		Всего листов раздела 4.2 : _____		Всего разделов: _____
30.09.2021 № 99/2021/420817999				
Кадастровый номер:			02:22:000000:4067	
Номер точки	Координаты, м		Описание закрепления на местности	Средняя квадратическая погрешность определения координат характерных точек границы части земельного участка, м
	X	Y		
1	2	3	4	5
938	728800.95	1290470.59	данные отсутствуют	данные отсутствуют
939	728804.53	1290545.22	данные отсутствуют	данные отсутствуют
940	728766.94	1290542.92	данные отсутствуют	данные отсутствуют
941	728695.04	1290521.48	данные отсутствуют	данные отсутствуют
942	728702.47	1290507.07	данные отсутствуют	данные отсутствуют
943	728714.43	1290489.62	данные отсутствуют	данные отсутствуют
944	728751.92	1290491.91	данные отсутствуют	данные отсутствуют
945	728751.11	1290475.04	данные отсутствуют	данные отсутствуют
946	728739.8	1290388.53	данные отсутствуют	данные отсутствуют
947	728733.95	1290306.35	данные отсутствуют	данные отсутствуют
948	728740.06	1290201.74	данные отсутствуют	данные отсутствуют
949	728743.97	1290131.77	данные отсутствуют	данные отсутствуют
950	728745.18	1290100.55	данные отсутствуют	данные отсутствуют
951	728741.91	1290075	данные отсутствуют	данные отсутствуют
952	728770.88	1290071.3	данные отсутствуют	данные отсутствуют
953	728448.67	1289924.45	данные отсутствуют	данные отсутствуют
954	728444.47	1289925.52	данные отсутствуют	данные отсутствуют
Государственный регистратор			ФГИС ЕГРН	
полное наименование должности			подпись	
			инициалы, фамилия	

М.П.

Земельный участок				
(вид объекта недвижимости)				
Лист № _____ Раздела 4.2		Всего листов раздела 4.2 : _____		Всего разделов: _____
30.09.2021 № 99/2021/420817999				
Кадастровый номер:			02:22:000000:4067	
Номер точки	Координаты, м		Описание закрепления на местности	Средняя квадратическая погрешность определения координат характерных точек границы части земельного участка, м
	X	Y		
1	2	3	4	5
955	728445.01	1289923.48	данные отсутствуют	данные отсутствуют
956	731012.89	1284366.77	данные отсутствуют	данные отсутствуют
957	731030.25	1284374.66	данные отсутствуют	данные отсутствуют
958	731034.4	1284385.91	данные отсутствуют	данные отсутствуют
959	730895.23	1284480.16	данные отсутствуют	данные отсутствуют
960	730906.84	1284466.49	данные отсутствуют	данные отсутствуют
961	730951.1	1284418.55	данные отсутствуют	данные отсутствуют
962	730956.59	1284412.06	данные отсутствуют	данные отсутствуют
963	730955.82	1284402.46	данные отсутствуют	данные отсутствуют
964	730960.58	1284388.28	данные отсутствуют	данные отсутствуют
965	730971.08	1284378.01	данные отсутствуют	данные отсутствуют
966	730994.95	1284368.65	данные отсутствуют	данные отсутствуют
967	728928.71	1284671.9	данные отсутствуют	данные отсутствуют
968	728670.23	1284597.75	данные отсутствуют	данные отсутствуют
969	728670.37	1284597.79	данные отсутствуют	данные отсутствуют
970	728715.33	1284610.78	данные отсутствуют	данные отсутствуют
971	728763.57	1284624.59	данные отсутствуют	данные отсутствуют
Государственный регистратор			ФГИС ЕГРН	
полное наименование должности			подпись	
			инициалы, фамилия	

М.П.

Выписка из Единого государственного реестра недвижимости об объекте недвижимости
Сведения о частях земельного участка

Земельный участок				
(вид объекта недвижимости)				
Лист № _____ Раздела 4.2		Всего листов раздела 4.2 : _____		Всего разделов: _____
30.09.2021 № 99/2021/420817999				
Кадастровый номер:			02:22:000000:4067	
Номер точки	Координаты, м		Описание закрепления на местности	Средняя квадратическая погрешность определения координат характерных точек границы части земельного участка, м
	X	Y		
1	2	3	4	5
972	728810.6	1284638.12	данные отсутствуют	данные отсутствуют
973	728858.72	1284651.86	данные отсутствуют	данные отсутствуют
974	728906.1	1284665.59	данные отсутствуют	данные отсутствуют
975	730531.77	1285237.96	данные отсутствуют	данные отсутствуют
976	730513.96	1285210.93	данные отсутствуют	данные отсутствуют
977	730518.31	1285156.85	данные отсутствуют	данные отсутствуют
978	730533.23	1285109.71	данные отсутствуют	данные отсутствуют
979	730550.6	1285054.97	данные отсутствуют	данные отсутствуют
980	730565.82	1285006.77	данные отсутствуют	данные отсутствуют
981	730566.59	1285004.36	данные отсутствуют	данные отсутствуют
982	730583.57	1285016.93	данные отсутствуют	данные отсутствуют
983	730569.67	1285061.01	данные отсутствуют	данные отсутствуют
984	730552.28	1285115.75	данные отсутствуют	данные отсутствуют
985	730538.04	1285160.72	данные отсутствуют	данные отсутствуют
986	730533.7	1285214.86	данные отсутствуют	данные отсутствуют
987	730441.56	1286681.83	данные отсутствуют	данные отсутствуют
988	730410.14	1286674.9	данные отсутствуют	данные отсутствуют
Государственный регистратор			ФГИС ЕГРН	
полное наименование должности			подпись	
			инициалы, фамилия	

М.П.

Выписка из Единого государственного реестра недвижимости об объекте недвижимости
Сведения о частях земельного участка

Земельный участок				
(вид объекта недвижимости)				
Лист № _____ Раздела 4.2		Всего листов раздела 4.2 : _____		Всего разделов: _____
30.09.2021 № 99/2021/420817999				
Кадастровый номер:			02:22:000000:4067	
Номер точки	Координаты, м		Описание закрепления на местности	Средняя квадратическая погрешность определения координат характерных точек границы части земельного участка, м
	X	Y		
1	2	3	4	5
989	730403.8	1286667.11	данные отсутствуют	данные отсутствуют
990	730423.41	1286544.81	данные отсутствуют	данные отсутствуют
991	730417.49	1286592.1	данные отсутствуют	данные отсутствуют
992	730410.69	1286643.91	данные отсутствуют	данные отсутствуют
993	731065.09	1284432.82	данные отсутствуют	данные отсутствуют
994	730999.93	1284476.57	данные отсутствуют	данные отсутствуют
995	731019.02	1284463.79	данные отсутствуют	данные отсутствуют
996	731019.18	1284463.68	данные отсутствуют	данные отсутствуют
997	731028.19	1284457.65	данные отсутствуют	данные отсутствуют
998	731307.22	1287496.38	данные отсутствуют	данные отсутствуют
999	731305.92	1287484.11	данные отсутствуют	данные отсутствуют
1000	731301.48	1287440.4	данные отсутствуют	данные отсутствуют
1001	731298.07	1287407.69	данные отсутствуют	данные отсутствуют
1002	731294.51	1287372.34	данные отсутствуют	данные отсутствуют
1003	731261.3	1287351.43	данные отсутствуют	данные отсутствуют
1004	731217.82	1287324.45	данные отсутствуют	данные отсутствуют
1005	731182.69	1287302.14	данные отсутствуют	данные отсутствуют
Государственный регистратор			ФГИС ЕГРН	
полное наименование должности			подпись	
			инициалы, фамилия	

М.П.

Земельный участок				
(вид объекта недвижимости)				
Лист №	Раздела 4.2	Всего листов раздела 4.2 : _____	Всего разделов: _____	Всего листов выписки: _____
30.09.2021 № 99/2021/420817999				
Кадастровый номер:			02:22:000000:4067	
Номер точки	Координаты, м		Описание закрепления на местности	Средняя квадратическая погрешность определения координат характерных точек границы части земельного участка, м
	X	Y		
1	2	3	4	5
1006	731315.16	1287377.95	данные отсутствуют	данные отсутствуют
1007	731317.95	1287405.66	данные отсутствуют	данные отсутствуют
1008	731320.57	1287430.82	данные отсутствуют	данные отсутствуют
1009	730560.12	1286859.61	данные отсутствуют	данные отсутствуют
1010	730644.43	1286914.49	данные отсутствуют	данные отсутствуют
1011	730614.37	1286895.81	данные отсутствуют	данные отсутствуют
1012	730564.28	1286864.8	данные отсутствуют	данные отсутствуют

Государственный регистратор		ФГИС ЕГРН
полное наименование должности	подпись	инициалы, фамилия

М.П.

Земельный участок				
(вид объекта недвижимости)				
Лист №	Раздела 4.2	Всего листов раздела 4.2 : _____	Всего разделов: _____	Всего листов выписки: _____
30.09.2021 № 99/2021/420817999				
Кадастровый номер:			02:22:000000:4067	
Сведения о характерных точках границы части (частей) земельного участка				
Учетный номер части: 19				
Система координат: МСК-05				
Зона №				
Номер точки	Координаты, м		Описание закрепления на местности	Средняя квадратическая погрешность определения координат характерных точек границы части земельного участка, м
	X	Y		
1	2	3	4	5
1	731033.86	1284341.07	данные отсутствуют	данные отсутствуют
2	731074.61	1284402.52	данные отсутствуют	данные отсутствуют
3	731071.75	1284411.74	данные отсутствуют	данные отсутствуют
4	731056.1	1284379.07	данные отсутствуют	данные отсутствуют
4	731056.1	1284379.07	данные отсутствуют	данные отсутствуют
5	731028.45	1284387.79	данные отсутствуют	данные отсутствуют
5	731028.45	1284387.79	данные отсутствуют	данные отсутствуют
5	731028.45	1284387.79	данные отсутствуют	данные отсутствуют
5	731028.45	1284387.79	данные отсутствуют	данные отсутствуют
6	731023.09	1284374.92	данные отсутствуют	данные отсутствуют
6	731023.09	1284374.92	данные отсутствуют	данные отсутствуют
6	731023.09	1284374.92	данные отсутствуют	данные отсутствуют
6	731023.09	1284374.92	данные отсутствуют	данные отсутствуют
7	730973.08	1284396.71	данные отсутствуют	данные отсутствуют
7	730973.08	1284396.71	данные отсутствуют	данные отсутствуют
7	730973.08	1284396.71	данные отсутствуют	данные отсутствуют

Государственный регистратор		ФГИС ЕГРН
полное наименование должности	подпись	инициалы, фамилия

М.П.

Выписка из Единого государственного реестра недвижимости об объекте недвижимости
Сведения о частях земельного участка

Земельный участок				
(вид объекта недвижимости)				
Лист №		Раздела 4.2		Всего листов раздела 4.2 : ____
				Всего разделов: ____
				Всего листов выписки: ____
30.09.2021 № 99/2021/420817999				
Кадастровый номер:			02:22:000000:4067	
Номер точки	Координаты, м		Описание закрепления на местности	Средняя квадратическая погрешность определения координат характерных точек границы части земельного участка, м
	X	Y		
1	2	3	4	5
8	730980.05	1284419.78	данные отсутствуют	данные отсутствуют
8	730980.05	1284419.78	данные отсутствуют	данные отсутствуют
8	730980.05	1284419.78	данные отсутствуют	данные отсутствуют
9	730904.73	1284478.01	данные отсутствуют	данные отсутствуют
9	730904.73	1284478.01	данные отсутствуют	данные отсутствуют
9	730904.73	1284478.01	данные отсутствуют	данные отсутствуют
10	730893.54	1284480.54	данные отсутствуют	данные отсутствуют
11	730902.08	1284473.92	данные отсутствуют	данные отсутствуют
12	730948.31	1284383.01	данные отсутствуют	данные отсутствуют
13	730867.97	1284543.06	данные отсутствуют	данные отсутствуют
13	730867.97	1284543.06	данные отсутствуют	данные отсутствуют
14	730782.34	1284587.3	данные отсутствуют	данные отсутствуют
15	730739.22	1284628.54	данные отсутствуют	данные отсутствуют
15	730739.22	1284628.54	данные отсутствуют	данные отсутствуют
16	730711.12	1284655.42	данные отсутствуют	данные отсутствуют
17	730662.63	1284688.7	данные отсутствуют	данные отсутствуют
18	730653	1284694.15	данные отсутствуют	данные отсутствуют
Государственный регистратор				ФГИС ЕГРН
полное наименование должности			подпись	инициалы, фамилия

М.П.

Выписка из Единого государственного реестра недвижимости об объекте недвижимости
Сведения о частях земельного участка

Земельный участок				
(вид объекта недвижимости)				
Лист №		Раздела 4.2		Всего листов раздела 4.2 : ____
				Всего разделов: ____
				Всего листов выписки: ____
30.09.2021 № 99/2021/420817999				
Кадастровый номер:			02:22:000000:4067	
Номер точки	Координаты, м		Описание закрепления на местности	Средняя квадратическая погрешность определения координат характерных точек границы части земельного участка, м
	X	Y		
1	2	3	4	5
18	730653	1284694.15	данные отсутствуют	данные отсутствуют
19	730579.9	1284697.9	данные отсутствуют	данные отсутствуют
20	730559.28	1284746.63	данные отсутствуют	данные отсутствуют
20	730559.28	1284746.63	данные отсутствуют	данные отсутствуют
21	730384.96	1284761.63	данные отсутствуют	данные отсутствуют
21	730384.96	1284761.63	данные отсутствуют	данные отсутствуют
22	730055.06	1284711.02	данные отсутствуют	данные отсутствуют
22	730055.06	1284711.02	данные отсутствуют	данные отсутствуют
23	729977.76	1284691.97	данные отсутствуют	данные отсутствуют
24	730004.3	1284697.71	данные отсутствуют	данные отсутствуют
25	730178.93	1284723.96	данные отсутствуют	данные отсутствуют
26	730332.81	1284736.51	данные отсутствуют	данные отсутствуют
27	730488.78	1284745.86	данные отсутствуют	данные отсутствуют
28	730518.48	1284734.95	данные отсутствуют	данные отсутствуют
29	730561.66	1284697.42	данные отсутствуют	данные отсутствуют
30	730703.11	1284600.28	данные отсутствуют	данные отсутствуют
31	730847.05	1284512.17	данные отсутствуют	данные отсутствуют
Государственный регистратор				ФГИС ЕГРН
полное наименование должности			подпись	инициалы, фамилия

М.П.

Земельный участок				
(вид объекта недвижимости)				
Лист №		Раздела 4.2		Всего листов раздела 4.2 : ____
				Всего разделов: ____
				Всего листов выписки: ____
30.09.2021 № 99/2021/420817999				
Кадастровый номер:			02:22:000000:4067	
Номер точки	Координаты, м		Описание закрепления на местности	Средняя квадратическая погрешность определения координат характерных точек границы части земельного участка, м
	X	Y		
1	2	3	4	5
32	729323.82	1289474.82	данные отсутствуют	данные отсутствуют
33	729394.61	1289582.82	данные отсутствуют	данные отсутствуют
34	729553.81	1289791.77	данные отсутствуют	данные отсутствуют
35	729741.53	1289629.48	данные отсутствуют	данные отсутствуют
36	729851.62	1289526.52	данные отсутствуют	данные отсутствуют
37	729884.79	1289501.76	данные отсутствуют	данные отсутствуют
38	729887.79	1289505.92	данные отсутствуют	данные отсутствуют
39	729887.78	1289505.95	данные отсутствуют	данные отсутствуют
40	729897.79	1289519.83	данные отсутствуют	данные отсутствуют
41	729913.07	1289541.05	данные отсутствуют	данные отсутствуют
42	729884.47	1289564.25	данные отсутствуют	данные отсутствуют
43	729775.12	1289666.52	данные отсутствуют	данные отсутствуют
44	729584.19	1289831.55	данные отсутствуют	данные отсутствуют
45	729629.87	1289892.34	данные отсутствуют	данные отсутствуют
46	729593.18	1289928.04	данные отсутствуют	данные отсутствуют
47	729588.01	1289921.24	данные отсутствуют	данные отсутствуют
48	729593.98	1289915.04	данные отсутствуют	данные отсутствуют
Государственный регистратор				ФГИС ЕГРН
полное наименование должности			подпись	инициалы, фамилия

М.П.

Земельный участок				
(вид объекта недвижимости)				
Лист №		Раздела 4.2		Всего листов раздела 4.2 : ____
				Всего разделов: ____
				Всего листов выписки: ____
30.09.2021 № 99/2021/420817999				
Кадастровый номер:			02:22:000000:4067	
Номер точки	Координаты, м		Описание закрепления на местности	Средняя квадратическая погрешность определения координат характерных точек границы части земельного участка, м
	X	Y		
1	2	3	4	5
49	729561.74	1289884.37	данные отсутствуют	данные отсутствуют
49	729561.74	1289884.37	данные отсутствуют	данные отсутствуют
50	729354.37	1289612.53	данные отсутствуют	данные отсутствуют
51	729288.36	1289514.55	данные отсутствуют	данные отсутствуют
52	729612.46	1284610.89	данные отсутствуют	данные отсутствуют
53	729535.54	1284751.75	данные отсутствуют	данные отсутствуют
54	729520.93	1284749.83	данные отсутствуют	данные отсутствуют
55	729583.97	1284630.33	данные отсутствуют	данные отсутствуют
56	728476.47	1289955.36	данные отсутствуют	данные отсутствуют
56	728476.47	1289955.36	данные отсутствуют	данные отсутствуют
57	728545.72	1289965.28	данные отсутствуют	данные отсутствуют
58	728660.06	1290016.67	данные отсутствуют	данные отсутствуют
59	728765.04	1290071.66	данные отсутствуют	данные отсутствуют
60	728746.57	1290091.31	данные отсутствуют	данные отсутствуют
61	728750.19	1290117.42	данные отсутствуют	данные отсутствуют
62	728637.5	1290061.37	данные отсутствуют	данные отсутствуют
63	728487.35	1289994.21	данные отсутствуют	данные отсутствуют
Государственный регистратор				ФГИС ЕГРН
полное наименование должности			подпись	инициалы, фамилия

М.П.

Земельный участок				
(вид объекта недвижимости)				
Лист № _____ Раздела 4.2		Всего листов раздела 4.2 : _____		Всего разделов: _____
30.09.2021 № 99/2021/420817999				
Кадастровый номер:			02:22:000000:4067	
Номер точки	Координаты, м		Описание закрепления на местности	Средняя квадратическая погрешность определения координат характерных точек границы части земельного участка, м
	X	Y		
1	2	3	4	5
64	728467.92	1290272.58	данные отсутствуют	данные отсутствуют
65	728462.19	1290414.52	данные отсутствуют	данные отсутствуют
66	728456.15	1290411.66	данные отсутствуют	данные отсутствуют
66	728456.15	1290411.66	данные отсутствуют	данные отсутствуют
67	728452.09	1290409.74	данные отсутствуют	данные отсутствуют
67	728452.09	1290409.74	данные отсутствуют	данные отсутствуют
68	728434.01	1290401.23	данные отсутствуют	данные отсутствуют
68	728434.01	1290401.23	данные отсутствуют	данные отсутствуют
69	728412.73	1290401.26	данные отсутствуют	данные отсутствуют
70	728418.13	1290268	данные отсутствуют	данные отсутствуют
71	728438.78	1289977.07	данные отсутствуют	данные отсутствуют
72	728458.7	1289979.63	данные отсутствуют	данные отсутствуют
72	728458.7	1289979.63	данные отсутствуют	данные отсутствуют
73	728476.38	1289962.78	данные отсутствуют	данные отсутствуют
73	728476.38	1289962.78	данные отсутствуют	данные отсутствуют
74	728466.66	1289929.75	данные отсутствуют	данные отсутствуют
75	728524.45	1289955.72	данные отсутствуют	данные отсутствуют
Государственный регистратор			ФГИС ЕГРН	
полное наименование должности			подпись	
			инициалы, фамилия	

М.П.

Земельный участок				
(вид объекта недвижимости)				
Лист № _____ Раздела 4.2		Всего листов раздела 4.2 : _____		Всего разделов: _____
30.09.2021 № 99/2021/420817999				
Кадастровый номер:			02:22:000000:4067	
Номер точки	Координаты, м		Описание закрепления на местности	Средняя квадратическая погрешность определения координат характерных точек границы части земельного участка, м
	X	Y		
1	2	3	4	5
76	728476.74	1289948.88	данные отсутствуют	данные отсутствуют
76	728476.74	1289948.88	данные отсутствуют	данные отсутствуют
77	728476.41	1289943.09	данные отсутствуют	данные отсутствуют
77	728476.41	1289943.09	данные отсутствуют	данные отсутствуют
78	729778.54	1284534.16	данные отсутствуют	данные отсутствуют
79	729778.01	1284534.02	данные отсутствуют	данные отсутствуют
80	729750.25	1284526.53	данные отсутствуют	данные отсутствуют
81	729749.68	1284530.48	данные отсутствуют	данные отсутствуют
82	729749.66	1284530.48	данные отсутствуют	данные отсутствуют
82	729749.66	1284530.48	данные отсутствуют	данные отсутствуют
83	729744.63	1284565.44	данные отсутствуют	данные отсутствуют
84	729801.18	1284589.54	данные отсутствуют	данные отсутствуют
85	729831.36	1284632.82	данные отсутствуют	данные отсутствуют
86	729822.64	1284628.54	данные отсутствуют	данные отсутствуют
87	729753.39	1284605.46	данные отсутствуют	данные отсутствуют
88	729744.06	1284585.79	данные отсутствуют	данные отсутствуют
89	729725.28	1284596.09	данные отсутствуют	данные отсутствуют
Государственный регистратор			ФГИС ЕГРН	
полное наименование должности			подпись	
			инициалы, фамилия	

М.П.

Земельный участок				
(вид объекта недвижимости)				
Лист №		Раздела 4.2		Всего листов раздела 4.2 : ____
				Всего разделов: ____
				Всего листов выписки: ____
30.09.2021 № 99/2021/420817999				
Кадастровый номер:				02:22:000000-4067
Номер точки	Координаты, м		Описание закрепления на местности	Средняя квадратическая погрешность определения координат характерных точек границы части земельного участка, м
	X	Y		
1	2	3	4	5
90	729704.55	1284589.18	данные отсутствуют	данные отсутствуют
91	729636.87	1284594.23	данные отсутствуют	данные отсутствуют
92	729686.71	1284560.22	данные отсутствуют	данные отсутствуют
93	729762.54	1284495.03	данные отсутствуют	данные отсутствуют
94	731056.5	1284439.01	данные отсутствуют	данные отсутствуют
95	731056.45	1284439.21	данные отсутствуют	данные отсутствуют
96	730999.99	1284477.04	данные отсутствуют	данные отсутствуют
96	730999.99	1284477.04	данные отсутствуют	данные отсутствуют
96	730999.99	1284477.04	данные отсутствуют	данные отсутствуют
97	730998.47	1284465.62	данные отсутствуют	данные отсутствуют
98	731039.72	1284439.26	данные отсутствуют	данные отсутствуют
99	731053.08	1284430.73	данные отсутствуют	данные отсутствуют
100	731005.04	1284461.66	данные отсутствуют	данные отсутствуют
100	731005.04	1284461.66	данные отсутствуют	данные отсутствуют
101	731004.82	1284463.01	данные отсутствуют	данные отсутствуют
101	731004.82	1284463.01	данные отсутствуют	данные отсутствуют
102	731006.49	1284463.29	данные отсутствуют	данные отсутствуют
Государственный регистратор				ФГИС ЕГРН
полное наименование должности			подпись	инициалы, фамилия

М.П.

Земельный участок				
(вид объекта недвижимости)				
Лист №		Раздела 4.2		Всего листов раздела 4.2 : ____
				Всего разделов: ____
				Всего листов выписки: ____
30.09.2021 № 99/2021/420817999				
Кадастровый номер:				02:22:000000-4067
Номер точки	Координаты, м		Описание закрепления на местности	Средняя квадратическая погрешность определения координат характерных точек границы части земельного участка, м
	X	Y		
1	2	3	4	5
102	731006.49	1284463.29	данные отсутствуют	данные отсутствуют
103	731006.72	1284461.95	данные отсутствуют	данные отсутствуют
103	731006.72	1284461.95	данные отсутствуют	данные отсутствуют
104	731012.85	1284460.95	данные отсутствуют	данные отсутствуют
104	731012.85	1284460.95	данные отсутствуют	данные отсутствуют
105	731012.56	1284462.93	данные отсутствуют	данные отсутствуют
105	731012.56	1284462.93	данные отсутствуют	данные отсутствуют
106	731017.34	1284463.56	данные отсутствуют	данные отсутствуют
106	731017.34	1284463.56	данные отсутствуют	данные отсутствуют
107	731019.16	1284463.81	данные отсутствуют	данные отсутствуют
107	731019.16	1284463.81	данные отсутствуют	данные отсутствуют
107	731019.16	1284463.81	данные отсутствуют	данные отсутствуют
108	731019.37	1284462.21	данные отсутствуют	данные отсутствуют
108	731019.37	1284462.21	данные отсутствуют	данные отсутствуют
109	731019.42	1284461.82	данные отсутствуют	данные отсутствуют
109	731019.42	1284461.82	данные отсутствуют	данные отсутствуют
110	732514.37	1289419.09	данные отсутствуют	данные отсутствуют
Государственный регистратор				ФГИС ЕГРН
полное наименование должности			подпись	инициалы, фамилия

М.П.

Выписка из Единого государственного реестра недвижимости об объекте недвижимости
Сведения о частях земельного участка

Земельный участок				
(вид объекта недвижимости)				
Лист № _____ Раздела 4.2		Всего листов раздела 4.2 : _____		Всего разделов: _____
30.09.2021 № 99/2021/420817999				
Кадастровый номер:			02:22:000000:4067	
Номер точки	Координаты, м		Описание закрепления на местности	Средняя квадратическая погрешность определения координат характерных точек границы части земельного участка, м
	X	Y		
1	2	3	4	5
111	732508.31	1289430.21	данные отсутствуют	данные отсутствуют
112	732512.4	1289408.8	данные отсутствуют	данные отсутствуют
113	732517.84	1289378.49	данные отсутствуют	данные отсутствуют
114	732524.82	1289363.36	данные отсутствуют	данные отсутствуют
115	732534.91	1289351.32	данные отсутствуют	данные отсутствуют
116	732543.4	1289344.37	данные отсутствуют	данные отсутствуют
117	731541.08	1285288.15	данные отсутствуют	данные отсутствуют
118	731498.33	1285628.72	данные отсутствуют	данные отсутствуют
119	731449.8	1286100.34	данные отсутствуют	данные отсутствуют
120	731400.29	1286654.04	данные отсутствуют	данные отсутствуют
121	731348.65	1287116.61	данные отсутствуют	данные отсутствуют
122	731326.89	1287367.46	данные отсутствуют	данные отсутствуют
123	731313.38	1287356.65	данные отсутствуют	данные отсутствуют
124	731331.57	1287144.26	данные отсутствуют	данные отсутствуют
125	731353.91	1286888.11	данные отсутствуют	данные отсутствуют
126	731381.02	1286681.09	данные отсутствуют	данные отсутствуют
127	731409.04	1286374.43	данные отсутствуют	данные отсутствуют
Государственный регистратор			ФГИС ЕГРН	
полное наименование должности			подпись	
			инициалы, фамилия	

М.П.

Выписка из Единого государственного реестра недвижимости об объекте недвижимости
Сведения о частях земельного участка

Земельный участок				
(вид объекта недвижимости)				
Лист № _____ Раздела 4.2		Всего листов раздела 4.2 : _____		Всего разделов: _____
30.09.2021 № 99/2021/420817999				
Кадастровый номер:			02:22:000000:4067	
Номер точки	Координаты, м		Описание закрепления на местности	Средняя квадратическая погрешность определения координат характерных точек границы части земельного участка, м
	X	Y		
1	2	3	4	5
128	731432.22	1286066.94	данные отсутствуют	данные отсутствуют
129	731469.24	1285578.76	данные отсутствуют	данные отсутствуют
130	731510.11	1285286.58	данные отсутствуют	данные отсутствуют
131	731521.41	1285284.1	данные отсутствуют	данные отсутствуют
132	731311.63	1287377.14	данные отсутствуют	данные отсутствуют
133	731325.77	1287380.39	данные отсутствуют	данные отсутствуют
134	731321.74	1287426.82	данные отсутствуют	данные отсутствуют
135	731308.19	1287473.29	данные отсутствуют	данные отсутствуют
135	731308.19	1287473.29	данные отсутствуют	данные отсутствуют
135	731308.19	1287473.29	данные отсутствуют	данные отсутствуют
136	731306.8	1287488.08	данные отсутствуют	данные отсутствуют
136	731306.8	1287488.08	данные отсутствуют	данные отсутствуют
136	731306.8	1287488.08	данные отсутствуют	данные отсутствуют
136	731306.8	1287488.08	данные отсутствуют	данные отсутствуют
136	731306.8	1287488.08	данные отсутствуют	данные отсутствуют
136	731306.8	1287488.08	данные отсутствуют	данные отсутствуют
137	731310.35	1287558.7	данные отсутствуют	данные отсутствуют
Государственный регистратор			ФГИС ЕГРН	
полное наименование должности			подпись	
			инициалы, фамилия	

М.П.

Земельный участок				
(вид объекта недвижимости)				
Лист № _____ Раздела 4.2		Всего листов раздела 4.2 : _____		Всего разделов: _____
30.09.2021 № 99/2021/420817999				
Кадастровый номер:			02:22:000000:4067	
Номер точки	Координаты, м		Описание закрепления на местности	Средняя квадратическая погрешность определения координат характерных точек границы части земельного участка, м
	X	Y		
1	2	3	4	5
137	731310.35	1287558.7	данные отсутствуют	данные отсутствуют
137	731310.35	1287558.7	данные отсутствуют	данные отсутствуют
138	731296.03	1287559.28	данные отсутствуют	данные отсутствуют
139	732441.09	1289571.76	данные отсутствуют	данные отсутствуют
140	732447.29	1289562.78	данные отсутствуют	данные отсутствуют
141	732441.79	1289571.96	данные отсутствуют	данные отсутствуют
142	732377.17	1289792.06	данные отсутствуют	данные отсутствуют
143	732322.98	1289975.73	данные отсутствуют	данные отсутствуют
144	732280.68	1289973.67	данные отсутствуют	данные отсутствуют
145	732273.03	1289967.98	данные отсутствуют	данные отсутствуют
146	732329.25	1289777.79	данные отсутствуют	данные отсутствуют
147	732395.57	1289551.84	данные отсутствуют	данные отсутствуют
148	732414.39	1289520.4	данные отсутствуют	данные отсутствуют
149	731122.69	1284332.97	данные отсутствуют	данные отсутствуют
150	731142.35	1284333.58	данные отсутствуют	данные отсутствуют
151	731151.5	1284333.58	данные отсутствуют	данные отсутствуют
151	731151.5	1284333.58	данные отсутствуют	данные отсутствуют
Государственный регистратор			ФГИС ЕГРН	
полное наименование должности			подпись	
			инициалы, фамилия	

М.П.

Раздел 4.2

Выписка из Единого государственного реестра недвижимости об объекте недвижимости
Сведения о частях земельного участка

Земельный участок				
(вид объекта недвижимости)				
Лист № _____ Раздела 4.2		Всего листов раздела 4.2 : _____		Всего разделов: _____
30.09.2021 № 99/2021/420817999				
Кадастровый номер:			02:22:000000:4067	
Номер точки	Координаты, м		Описание закрепления на местности	Средняя квадратическая погрешность определения координат характерных точек границы части земельного участка, м
	X	Y		
1	2	3	4	5
152	731086.74	1284403.31	данные отсутствуют	данные отсутствуют
153	731085.22	1284404.03	данные отсутствуют	данные отсутствуют
154	731069.14	1284406.29	данные отсутствуют	данные отсутствуют
155	731056.09	1284379.07	данные отсутствуют	данные отсутствуют
156	730983.87	1284392.01	данные отсутствуют	данные отсутствуют
157	730976.67	1284373.79	данные отсутствуют	данные отсутствуют
158	731024.79	1284354.42	данные отсутствуют	данные отсутствуют
159	731028.25	1284365.19	данные отсутствуют	данные отсутствуют
160	731071.75	1284359.1	данные отсутствуют	данные отсутствуют
161	731120.09	1284336.16	данные отсутствуют	данные отсутствуют
162	731094.2	1284370.97	данные отсутствуют	данные отсутствуют
163	731094.92	1284372.34	данные отсутствуют	данные отсутствуют
164	731096.08	1284371.74	данные отсутствуют	данные отсутствуют
165	731095.36	1284370.36	данные отсутствуют	данные отсутствуют
166	730792.37	1284582.12	данные отсутствуют	данные отсутствуют
167	730853.33	1284542.56	данные отсутствуют	данные отсутствуют
168	730863.78	1284536.88	данные отсутствуют	данные отсутствуют
Государственный регистратор			ФГИС ЕГРН	
полное наименование должности			подпись	
			инициалы, фамилия	

М.П.

Земельный участок				
(вид объекта недвижимости)				
Лист № _____ Раздела 4.2		Всего листов раздела 4.2 : _____		Всего разделов: _____
30.09.2021 № 99/2021/420817999				
Кадастровый номер:			02:22:000000:4067	
Номер точки	Координаты, м		Описание закрепления на местности	Средняя квадратическая погрешность определения координат характерных точек границы части земельного участка, м
	X	Y		
1	2	3	4	5
169	728807.79	1290405.44	данные отсутствуют	данные отсутствуют
170	728807.09	1290467.32	данные отсутствуют	данные отсутствуют
171	728807.09	1290499.95	данные отсутствуют	данные отсутствуют
172	728771.46	1290381.76	данные отсутствуют	данные отсутствуют
173	728771.13	1289991.1	данные отсутствуют	данные отсутствуют
174	728764.04	1289990.08	данные отсутствуют	данные отсутствуют
175	728773.05	1289767.56	данные отсутствуют	данные отсутствуют
176	728660.84	1290486.38	данные отсутствуют	данные отсутствуют
177	728807.09	1290525.83	данные отсутствуют	данные отсутствуют
178	728807.09	1290549.55	данные отсутствуют	данные отсутствуют
179	728773.44	1290544.86	данные отсутствуют	данные отсутствуют
180	728674.72	1290515.42	данные отсутствуют	данные отсутствуют
181	728667.55	1290511.97	данные отсутствуют	данные отсутствуют
182	728530.63	1290447	данные отсутствуют	данные отсутствуют
183	729233.27	1289492.07	данные отсутствуют	данные отсутствуют
184	729233.27	1289492.21	данные отсутствуют	данные отсутствуют
185	729274.17	1289517.74	данные отсутствуют	данные отсутствуют
Государственный регистратор			ФГИС ЕГРН	
полное наименование должности			подпись	
			инициалы, фамилия	

М.П.

Земельный участок				
(вид объекта недвижимости)				
Лист № _____ Раздела 4.2		Всего листов раздела 4.2 : _____		Всего разделов: _____
30.09.2021 № 99/2021/420817999				
Кадастровый номер:			02:22:000000:4067	
Номер точки	Координаты, м		Описание закрепления на местности	Средняя квадратическая погрешность определения координат характерных точек границы части земельного участка, м
	X	Y		
1	2	3	4	5
186	729275.07	1289518.31	данные отсутствуют	данные отсутствуют
187	729125.81	1289658.35	данные отсутствуют	данные отсутствуют
188	728858.08	1289923.64	данные отсутствуют	данные отсутствуют
189	728854.24	1290264.48	данные отсутствуют	данные отсутствуют
190	728861.87	1290433.52	данные отсутствуют	данные отсутствуют
191	728829.22	1290412.24	данные отсутствуют	данные отсутствуют
192	728829.34	1290401.23	данные отсутствуют	данные отсутствуют
192	728829.34	1290401.23	данные отсутствуют	данные отсутствуют
193	728829.72	1290283.39	данные отсутствуют	данные отсутствуют
193	728829.72	1290283.39	данные отсутствуют	данные отсутствуют
194	728829.99	1290168.82	данные отсутствуют	данные отсутствуют
194	728829.99	1290168.82	данные отсутствуют	данные отсутствуют
195	728830.63	1290118.82	данные отсутствуют	данные отсутствуют
195	728830.63	1290118.82	данные отсутствуют	данные отсутствуют
196	728829.78	1290009.03	данные отсутствуют	данные отсутствуют
196	728829.78	1290009.03	данные отсутствуют	данные отсутствуют
197	728833.22	1289878.16	данные отсутствуют	данные отсутствуют
Государственный регистратор			ФГИС ЕГРН	
полное наименование должности			подпись	
			инициалы, фамилия	

М.П.

Земельный участок				
(вид объекта недвижимости)				
Лист № __ Раздела <u>4.2</u>		Всего листов раздела <u>4.2</u> : __		Всего разделов: __
30.09.2021 № 99/2021/420817999				
Кадастровый номер:			02:22:000000-4067	
Номер точки	Координаты, м		Описание закрепления на местности	Средняя квадратическая погрешность определения координат характерных точек границы части земельного участка, м
	X	Y		
1	2	3	4	5
198	729090.98	1289622.48	данные отсутствуют	данные отсутствуют
199	729230.57	1289490.37	данные отсутствуют	данные отсутствуют
200	728829.13	1290419.36	данные отсутствуют	данные отсутствуют
201	728862.21	1290440.92	данные отсутствуют	данные отсутствуют
202	728865.09	1290504.72	данные отсутствуют	данные отсутствуют
203	728889.12	1290560.99	данные отсутствуют	данные отсутствуют
204	728859.96	1290556.91	данные отсутствуют	данные отсутствуют
205	728828.59	1290552.54	данные отсутствуют	данные отсутствуют
206	728828.59	1290467.44	данные отсутствуют	данные отсутствуют
207	730778.03	1284591.43	данные отсутствуют	данные отсутствуют
208	730696.11	1284669.78	данные отсутствуют	данные отсутствуют
209	730631.47	1284695.25	данные отсутствуют	данные отсутствуют
210	730698.88	1284655.81	данные отсутствуют	данные отсутствуют
211	730763.01	1284601.17	данные отсутствуют	данные отсутствуют
212	729247.89	1284273.37	данные отсутствуют	данные отсутствуют
213	729461.5	1284360.2	данные отсутствуют	данные отсутствуют
214	729712.38	1284465.67	данные отсутствуют	данные отсутствуют
Государственный регистратор			ФГИС ЕГРН	
полное наименование должности			подпись	
			инициалы, фамилия	

М.П.

Раздел 4.2

Выписка из Единого государственного реестра недвижимости об объекте недвижимости
Сведения о частях земельного участка

Земельный участок				
(вид объекта недвижимости)				
Лист № __ Раздела <u>4.2</u>		Всего листов раздела <u>4.2</u> : __		Всего разделов: __
30.09.2021 № 99/2021/420817999				
Кадастровый номер:			02:22:000000-4067	
Номер точки	Координаты, м		Описание закрепления на местности	Средняя квадратическая погрешность определения координат характерных точек границы части земельного участка, м
	X	Y		
1	2	3	4	5
215	729897.81	1284531.69	данные отсутствуют	данные отсутствуют
216	729895.51	1284545.75	данные отсутствуют	данные отсутствуют
217	730022.3	1284662.6	данные отсутствуют	данные отсутствуют
218	730098.99	1284708.86	данные отсутствуют	данные отсутствуют
219	730115.45	1284714.08	данные отсутствуют	данные отсутствуют
220	730199.5	1284730.4	данные отсутствуют	данные отсутствуют
221	730473.87	1284751.45	данные отсутствуют	данные отсутствуют
222	730554.2	1284740.47	данные отсутствуют	данные отсутствуют
223	730564.42	1284734.49	данные отсутствуют	данные отсутствуют
224	729981.22	1284692.82	данные отсутствуют	данные отсутствуют
225	729916.58	1284634	данные отсутствуют	данные отсутствуют
226	729924.4	1284636.77	данные отсутствуют	данные отсутствуют
227	729937.77	1284594.88	данные отсутствуют	данные отсутствуют
228	729883.24	1284571.66	данные отсутствуют	данные отсутствуют
229	729885.93	1284560.97	данные отсутствуют	данные отсутствуют
230	729845.86	1284544.79	данные отсутствуют	данные отсутствуют
231	729841.32	1284550.68	данные отсутствуют	данные отсутствуют
Государственный регистратор			ФГИС ЕГРН	
полное наименование должности			подпись	
			инициалы, фамилия	

М.П.

Выписка из Единого государственного реестра недвижимости об объекте недвижимости
Сведения о частях земельного участка

Земельный участок				
(вид объекта недвижимости)				
Лист № __ Раздела <u>4.2</u>		Всего листов раздела <u>4.2</u> : __		Всего разделов: __
30.09.2021 № 99/2021/420817999				
Кадастровый номер:			02:22:000000:4067	
Номер точки	Координаты, м		Описание закрепления на местности	Средняя квадратическая погрешность определения координат характерных точек границы части земельного участка, м
	X	Y		
1	2	3	4	5
232	729758.15	1284528.79	данные отсутствуют	данные отсутствуют
233	729749.22	1284533.55	данные отсутствуют	данные отсутствуют
234	729693.85	1284512.11	данные отсутствуют	данные отсутствуют
235	729442.07	1284406.27	данные отсутствуют	данные отсутствуют
236	729205.78	1284310.53	данные отсутствуют	данные отсутствуют
237	729057.97	1284281.67	данные отсутствуют	данные отсутствуют
238	730020.27	1289494.75	данные отсутствуют	данные отсутствуют
239	730028.14	1289504.9	данные отсутствуют	данные отсутствуют
240	729956.33	1289574.76	данные отсутствуют	данные отсутствуют
241	729861	1289657.48	данные отсутствуют	данные отсутствуют
242	729592.12	1289913.27	данные отсутствуют	данные отсутствуют
243	729588.14	1289909.49	данные отсутствуют	данные отсутствуют
244	729560.59	1289883.28	данные отсутствуют	данные отсутствуют
245	729832.69	1289624.42	данные отсутствуют	данные отсутствуют
246	729917.2	1289539.54	данные отсутствуют	данные отсутствуют
247	729972.52	1289508.69	данные отсутствуют	данные отсутствуют
248	729985.39	1289519.09	данные отсутствуют	данные отсутствуют
Государственный регистратор			ФГИС ЕГРН	
полное наименование должности			подпись	
			инициалы, фамилия	

М.П.

Выписка из Единого государственного реестра недвижимости об объекте недвижимости
Сведения о частях земельного участка

Земельный участок				
(вид объекта недвижимости)				
Лист № __ Раздела <u>4.2</u>		Всего листов раздела <u>4.2</u> : __		Всего разделов: __
30.09.2021 № 99/2021/420817999				
Кадастровый номер:			02:22:000000:4067	
Номер точки	Координаты, м		Описание закрепления на местности	Средняя квадратическая погрешность определения координат характерных точек границы части земельного участка, м
	X	Y		
1	2	3	4	5
249	730016.83	1289497.23	данные отсутствуют	данные отсутствуют
250	730016.81	1289497.17	данные отсутствуют	данные отсутствуют
251	728771.04	1289997.57	данные отсутствуют	данные отсутствуют
252	728770.87	1290073.65	данные отсутствуют	данные отсутствуют
252	728770.87	1290073.65	данные отсутствуют	данные отсутствуют
253	728760.54	1290076.44	данные отсутствуют	данные отсутствуют
254	728763.78	1289996.53	данные отсутствуют	данные отсутствуют
255	728770.65	1290120.66	данные отсутствуют	данные отсутствуют
255	728770.65	1290120.66	данные отсутствуют	данные отсутствуют
256	728769.45	1290375.07	данные отсутствуют	данные отсутствуют
257	728762.53	1290352.13	данные отсутствуют	данные отсутствуют
258	728760.35	1290120.78	данные отсутствуют	данные отсутствуют
259	728770.65	1290120.31	данные отсутствуют	данные отсутствуют
260	733408.48	1290060.36	данные отсутствуют	данные отсутствуют
261	733468.07	1290064.45	данные отсутствуют	данные отсутствуют
262	733742.21	1290090.13	данные отсутствуют	данные отсутствуют
263	733988.77	1290214.55	данные отсутствуют	данные отсутствуют
Государственный регистратор			ФГИС ЕГРН	
полное наименование должности			подпись	
			инициалы, фамилия	

М.П.

Земельный участок				
(вид объекта недвижимости)				
Лист № _____ Раздела 4.2		Всего листов раздела 4.2 : _____		Всего разделов: _____
30.09.2021 № 99/2021/420817999				
Кадастровый номер:			02:22:000000:4067	
Номер точки	Координаты, м		Описание закрепления на местности	Средняя квадратическая погрешность определения координат характерных точек границы части земельного участка, м
	X	Y		
1	2	3	4	5
264	734210.72	1290332.5	данные отсутствуют	данные отсутствуют
265	734426.82	1290443.6	данные отсутствуют	данные отсутствуют
266	734419.38	1290469.62	данные отсутствуют	данные отсутствуют
266	734419.38	1290469.62	данные отсутствуют	данные отсутствуют
267	733767.93	1290116.66	данные отсутствуют	данные отсутствуют
268	733406.41	1290083.82	данные отсутствуют	данные отсутствуют
269	733406.26	1290083.73	данные отсутствуют	данные отсутствуют
270	732387.97	1289971.38	данные отсутствуют	данные отсутствуют
271	732594.23	1289988.58	данные отсутствуют	данные отсутствуют
272	732603.83	1289989.43	данные отсутствуют	данные отсутствуют
273	732326.23	1289975.89	данные отсутствуют	данные отсутствуют
274	728673.55	1284241.38	данные отсутствуют	данные отсутствуют
275	728806.68	1284244.83	данные отсутствуют	данные отсутствуют
276	729038.92	1284252.22	данные отсутствуют	данные отсутствуют
277	729175.24	1284255.67	данные отсутствуют	данные отсутствуют
278	729247.87	1284273.37	данные отсутствуют	данные отсутствуют
279	729000.91	1284284.16	данные отсутствуют	данные отсутствуют
Государственный регистратор			ФГИС ЕГРН	
полное наименование должности			подпись	
			инициалы, фамилия	

М.П.

Раздел 4.2

Выписка из Единого государственного реестра недвижимости об объекте недвижимости
Сведения о частях земельного участка

Земельный участок				
(вид объекта недвижимости)				
Лист № _____ Раздела 4.2		Всего листов раздела 4.2 : _____		Всего разделов: _____
30.09.2021 № 99/2021/420817999				
Кадастровый номер:			02:22:000000:4067	
Номер точки	Координаты, м		Описание закрепления на местности	Средняя квадратическая погрешность определения координат характерных точек границы части земельного участка, м
	X	Y		
1	2	3	4	5
280	728674.2	1284274.33	данные отсутствуют	данные отсутствуют
281	728645.59	1284267.72	данные отсутствуют	данные отсутствуют
282	728643.6	1284241.12	данные отсутствуют	данные отсутствуют
283	734343.12	1289135.9	данные отсутствуют	данные отсутствуют
284	734538.14	1289240.19	данные отсутствуют	данные отсутствуют
285	734538.14	1289241.71	данные отсутствуют	данные отсутствуют
285	734538.14	1289241.71	данные отсутствуют	данные отсутствуют
286	734540.38	1289241.71	данные отсутствуют	данные отсутствуют
286	734540.38	1289241.71	данные отсутствуют	данные отсутствуют
287	734540.38	1289241.39	данные отсутствуют	данные отсутствуют
288	734673.15	1289312.39	данные отсутствуют	данные отсутствуют
289	734665.26	1289346.73	данные отсутствуют	данные отсутствуют
290	734332.8	1289168.95	данные отсутствуют	данные отсутствуют
291	734066.67	1289233.88	данные отсутствуют	данные отсутствуют
292	733753.81	1289551.22	данные отсутствуют	данные отсутствуют
293	733424.47	1289892.01	данные отсутствуют	данные отсутствуют
294	733429.63	1289837.74	данные отсутствуют	данные отсутствуют
Государственный регистратор			ФГИС ЕГРН	
полное наименование должности			подпись	
			инициалы, фамилия	

М.П.

Выписка из Единого государственного реестра недвижимости об объекте недвижимости
Сведения о частях земельного участка

Земельный участок				
(вид объекта недвижимости)				
Лист № _____ Раздела <u>4.2</u>		Всего листов раздела <u>4.2</u> : _____		Всего разделов: _____
30.09.2021 № 99/2021/420817999				
Кадастровый номер:			02:22:000000:4067	
Номер точки	Координаты, м		Описание закрепления на местности	Средняя квадратическая погрешность определения координат характерных точек границы части земельного участка, м
	X	Y		
1	2	3	4	5
295	733729.45	1289527.5	данные отсутствуют	данные отсутствуют
296	734045.8	1289206.6	данные отсутствуют	данные отсутствуют
297	734331.06	1289134.37	данные отсутствуют	данные отсутствуют
298	733578.15	1289706.88	данные отсутствуют	данные отсутствуют
299	733576.59	1289708.47	данные отсутствуют	данные отсутствуют
300	733578.19	1289710.04	данные отсутствуют	данные отсутствуют
301	733579.75	1289708.44	данные отсутствуют	данные отсутствуют
302	733742.05	1289539.09	данные отсутствуют	данные отсутствуют
303	733740.49	1289540.69	данные отсутствуют	данные отсутствуют
304	733742.09	1289542.25	данные отсутствуют	данные отсутствуют
305	733743.65	1289540.65	данные отсутствуют	данные отсутствуют
306	733899.35	1289378.69	данные отсутствуют	данные отсутствуют
307	733897.79	1289380.29	данные отсутствуют	данные отсутствуют
308	733899.39	1289381.85	данные отсутствуют	данные отсутствуют
309	733900.95	1289380.26	данные отсутствуют	данные отсутствуют
310	734512.61	1289244.97	данные отсутствуют	данные отсутствуют
310	734512.61	1289244.97	данные отсутствуют	данные отсутствуют
Государственный регистратор				ФГИС ЕГРН
полное наименование должности			подпись	инициалы, фамилия

М.П.

Выписка из Единого государственного реестра недвижимости об объекте недвижимости
Сведения о частях земельного участка

Земельный участок				
(вид объекта недвижимости)				
Лист № _____ Раздела <u>4.2</u>		Всего листов раздела <u>4.2</u> : _____		Всего разделов: _____
30.09.2021 № 99/2021/420817999				
Кадастровый номер:			02:22:000000:4067	
Номер точки	Координаты, м		Описание закрепления на местности	Средняя квадратическая погрешность определения координат характерных точек границы части земельного участка, м
	X	Y		
1	2	3	4	5
311	734511.56	1289246.94	данные отсутствуют	данные отсутствуют
311	734511.56	1289246.94	данные отсутствуют	данные отсутствуют
312	734513.53	1289247.99	данные отсутствуют	данные отсутствуют
312	734513.53	1289247.99	данные отсутствуют	данные отсутствуют
313	734514.58	1289246.02	данные отсутствуют	данные отсутствуют
313	734514.58	1289246.02	данные отсутствуют	данные отсутствуют
314	734058.08	1289216.68	данные отсутствуют	данные отсутствуют
315	734056.52	1289218.28	данные отсутствуют	данные отсутствуют
316	734058.11	1289219.84	данные отсутствуют	данные отсутствуют
317	734059.68	1289218.25	данные отсутствуют	данные отсутствуют
318	734333.6	1289148.9	данные отсутствуют	данные отсутствуют
318	734333.6	1289148.9	данные отсутствуют	данные отсутствуют
319	734332.54	1289150.87	данные отсутствуют	данные отсутствуют
319	734332.54	1289150.87	данные отсутствуют	данные отсутствуют
320	734334.51	1289151.93	данные отсутствуют	данные отсутствуют
320	734334.51	1289151.93	данные отсутствуют	данные отсутствуют
321	734335.57	1289149.96	данные отсутствуют	данные отсутствуют
Государственный регистратор				ФГИС ЕГРН
полное наименование должности			подпись	инициалы, фамилия

М.П.

Земельный участок				
(вид объекта недвижимости)				
Лист №		Раздела 4.2		Всего листов раздела 4.2 : ____
				Всего разделов: ____
				Всего листов выписки: ____
30.09.2021 № 99/2021/420817999				
Кадастровый номер:			02:22:000000:4067	
Номер точки	Координаты, м		Описание закрепления на местности	Средняя квадратическая погрешность определения координат характерных точек границы части земельного участка, м
	X	Y		
1	2	3	4	5
321	734335.57	1289149.96	данные отсутствуют	данные отсутствуют
322	733386.23	1289931.58	данные отсутствуют	данные отсутствуют
323	733282.01	1290039.43	данные отсутствуют	данные отсутствуют
324	733237.81	1290036.14	данные отсутствуют	данные отсутствуют
325	733241.67	1290032.24	данные отсутствуют	данные отсутствуют
326	733392.55	1289876.12	данные отсутствуют	данные отсутствуют
327	733703.96	1288766	данные отсутствуют	данные отсутствуют
328	733911.27	1288878.54	данные отсутствуют	данные отсутствуют
329	734064.56	1288960.42	данные отсутствуют	данные отсутствуют
330	734062.98	1288960.42	данные отсутствуют	данные отсутствуют
330	734062.98	1288960.42	данные отсутствуют	данные отсутствуют
331	734062.98	1288962.66	данные отсутствуют	данные отсутствуют
331	734062.98	1288962.66	данные отсутствуют	данные отсутствуют
332	734065.22	1288962.66	данные отсутствуют	данные отсутствуют
332	734065.22	1288962.66	данные отсутствуют	данные отсутствуют
333	734065.22	1288960.77	данные отсутствуют	данные отсутствуют
334	734126.43	1288993.47	данные отсутствуют	данные отсутствуют
Государственный регистратор			ФГИС ЕГРН	
полное наименование должности			подпись	
			инициалы, фамилия	

М.П.

Земельный участок				
(вид объекта недвижимости)				
Лист №		Раздела 4.2		Всего листов раздела 4.2 : ____
				Всего разделов: ____
				Всего листов выписки: ____
30.09.2021 № 99/2021/420817999				
Кадастровый номер:			02:22:000000:4067	
Номер точки	Координаты, м		Описание закрепления на местности	Средняя квадратическая погрешность определения координат характерных точек границы части земельного участка, м
	X	Y		
1	2	3	4	5
335	734339.84	1289105.72	данные отсутствуют	данные отсутствуют
336	734678.67	1289288.4	данные отсутствуют	данные отсутствуют
337	734667.97	1289334.9	данные отсутствуют	данные отсутствуют
338	734318.31	1289146.38	данные отсутствуют	данные отсутствуют
339	734196.84	1289082.49	данные отсутствуют	данные отсутствуют
340	734202.86	1289081.17	данные отсутствуют	данные отсутствуют
341	734200.6	1289070.84	данные отсутствуют	данные отсутствуют
342	734191.11	1289072.91	данные отсутствуют	данные отсутствуют
343	734192.74	1289080.33	данные отсутствуют	данные отсутствуют
344	734104.95	1289034.15	данные отсутствуют	данные отсутствуют
345	733889.52	1288919.08	данные отсутствуют	данные отсутствуют
346	733682.29	1288806.57	данные отсутствуют	данные отсутствуют
347	733580.38	1288752.35	данные отсутствуют	данные отсутствуют
348	733584.86	1288729.71	данные отсутствуют	данные отсутствуют
348	733584.86	1288729.71	данные отсутствуют	данные отсутствуют
349	733559.94	1288719.32	данные отсутствуют	данные отсутствуют
350	733555.81	1288739.28	данные отсутствуют	данные отсутствуют
Государственный регистратор			ФГИС ЕГРН	
полное наименование должности			подпись	
			инициалы, фамилия	

М.П.

Выписка из Единого государственного реестра недвижимости об объекте недвижимости
Сведения о частях земельного участка

Земельный участок				
(вид объекта недвижимости)				
Лист № _____ Раздела 4.2		Всего листов раздела 4.2 : _____		Всего разделов: _____
30.09.2021 № 99/2021/420817999				
Кадастровый номер:			02:22:000000:4067	
Номер точки	Координаты, м		Описание закрепления на местности	Средняя квадратическая погрешность определения координат характерных точек границы части земельного участка, м
	X	Y		
1	2	3	4	5
351	733179.18	1288538.91	данные отсутствуют	данные отсутствуют
352	733179.91	1288537.05	данные отсутствуют	данные отсутствуют
353	733194.76	1288503.05	данные отсутствуют	данные отсутствуют
353	733194.76	1288503.05	данные отсутствуют	данные отсутствуют
354	733203.26	1288499.62	данные отсутствуют	данные отсутствуют
355	734538.14	1289239.47	данные отсутствуют	данные отсутствуют
355	734538.14	1289239.47	данные отсутствуют	данные отсутствуют
356	734540.38	1289239.47	данные отсутствуют	данные отсутствуют
356	734540.38	1289239.47	данные отсутствуют	данные отсутствуют
357	734514.1	1289201.17	данные отсутствуют	данные отсутствуют
357	734514.1	1289201.17	данные отсутствуют	данные отсутствуют
358	734514.1	1289203.41	данные отсутствуют	данные отсутствуют
358	734514.1	1289203.41	данные отсутствуют	данные отсутствуют
359	734516.34	1289203.41	данные отсутствуют	данные отсутствуют
359	734516.34	1289203.41	данные отсутствуют	данные отсутствуют
360	734516.34	1289201.17	данные отсутствуют	данные отсутствуют
360	734516.34	1289201.17	данные отсутствуют	данные отсутствуют
Государственный регистратор				ФГИС ЕГРН
полное наименование должности			подпись	инициалы, фамилия

М.П.

Выписка из Единого государственного реестра недвижимости об объекте недвижимости
Сведения о частях земельного участка

Земельный участок				
(вид объекта недвижимости)				
Лист № _____ Раздела 4.2		Всего листов раздела 4.2 : _____		Всего разделов: _____
30.09.2021 № 99/2021/420817999				
Кадастровый номер:			02:22:000000:4067	
Номер точки	Координаты, м		Описание закрепления на местности	Средняя квадратическая погрешность определения координат характерных точек границы части земельного участка, м
	X	Y		
1	2	3	4	5
361	734327.6	1289126.73	данные отсутствуют	данные отсутствуют
362	734327.6	1289128.97	данные отсутствуют	данные отсутствуют
363	734329.84	1289128.97	данные отсутствуют	данные отсутствуют
364	734329.84	1289126.73	данные отсутствуют	данные отсутствуют
364	734329.84	1289126.73	данные отсутствуют	данные отсутствуют
365	734292.51	1289083.01	данные отсутствуют	данные отсутствуют
365	734292.51	1289083.01	данные отсутствуют	данные отсутствуют
366	734292.51	1289085.25	данные отсутствуют	данные отсутствуют
366	734292.51	1289085.25	данные отсутствуют	данные отсутствуют
367	734294.75	1289085.25	данные отсутствуют	данные отсутствуют
367	734294.75	1289085.25	данные отсутствуют	данные отсутствуют
368	734294.75	1289083.01	данные отсутствуют	данные отсутствуют
368	734294.75	1289083.01	данные отсутствуют	данные отсутствуют
369	734115.65	1289013.42	данные отсутствуют	данные отсутствуют
370	734115.65	1289015.66	данные отсутствуют	данные отсутствуют
371	734117.89	1289015.66	данные отсутствуют	данные отсутствуют
372	734117.89	1289013.42	данные отсутствуют	данные отсутствуют
Государственный регистратор				ФГИС ЕГРН
полное наименование должности			подпись	инициалы, фамилия

М.П.

Земельный участок				
(вид объекта недвижимости)				
Лист № _____ Раздела 4.2		Всего листов раздела 4.2 : _____		Всего разделов: _____
30.09.2021 № 99/2021/420817999				
Кадастровый номер:			02:22:000000:4067	
Номер точки	Координаты, м		Описание закрепления на местности	Средняя квадратическая погрешность определения координат характерных точек границы части земельного участка, м
	X	Y		
1	2	3	4	5
373	733900.11	1288898.36	данные отсутствуют	данные отсутствуют
374	733900.11	1288900.6	данные отсутствуют	данные отсутствуют
375	733902.35	1288900.6	данные отсутствуют	данные отсутствуют
376	733902.35	1288898.36	данные отсутствуют	данные отсутствуют
376	733902.35	1288898.36	данные отсутствуют	данные отсутствуют
377	733839.69	1288841.19	данные отсутствуют	данные отсутствуют
377	733839.69	1288841.19	данные отсутствуют	данные отсутствуют
378	733839.69	1288843.43	данные отсутствуют	данные отсутствуют
378	733839.69	1288843.43	данные отсутствуют	данные отсутствуют
379	733841.93	1288843.43	данные отсутствуют	данные отсутствуют
379	733841.93	1288843.43	данные отсутствуют	данные отсутствуют
380	733841.93	1288841.19	данные отсутствуют	данные отсутствуют
380	733841.93	1288841.19	данные отсутствуют	данные отсутствуют
381	733692.07	1288786.79	данные отсутствуют	данные отсутствуют
381	733692.07	1288786.79	данные отсутствуют	данные отсутствуют
382	733692.07	1288789.03	данные отсутствуют	данные отсутствуют
383	733694.31	1288789.03	данные отсутствуют	данные отсутствуют
Государственный регистратор			ФГИС ЕГРН	
полное наименование должности			подпись	
			инициалы, фамилия	

М.П.

Земельный участок				
(вид объекта недвижимости)				
Лист № _____ Раздела 4.2		Всего листов раздела 4.2 : _____		Всего разделов: _____
30.09.2021 № 99/2021/420817999				
Кадастровый номер:			02:22:000000:4067	
Номер точки	Координаты, м		Описание закрепления на местности	Средняя квадратическая погрешность определения координат характерных точек границы части земельного участка, м
	X	Y		
1	2	3	4	5
384	733694.31	1288786.79	данные отсутствуют	данные отсутствуют
384	733694.31	1288786.79	данные отсутствуют	данные отсутствуют
385	733610.15	1288718.74	данные отсутствуют	данные отсутствуют
385	733610.15	1288718.74	данные отсутствуют	данные отсутствуют
386	733610.15	1288720.98	данные отсутствуют	данные отсутствуют
386	733610.15	1288720.98	данные отсутствуют	данные отсутствуют
387	733612.39	1288720.98	данные отсутствуют	данные отсутствуют
387	733612.39	1288720.98	данные отсутствуют	данные отсутствуют
388	733612.39	1288718.74	данные отсутствуют	данные отсутствуют
388	733612.39	1288718.74	данные отсутствуют	данные отсутствуют
389	733476.01	1288671.33	данные отсутствуют	данные отсутствуют
389	733476.01	1288671.33	данные отсутствуют	данные отсутствуют
390	733476.01	1288673.57	данные отсутствуют	данные отсутствуют
391	733478.25	1288673.57	данные отсутствуют	данные отсутствуют
391	733478.25	1288673.57	данные отсутствуют	данные отсутствуют
392	733478.25	1288671.33	данные отсутствуют	данные отсутствуют
392	733478.25	1288671.33	данные отсутствуют	данные отсутствуют
Государственный регистратор			ФГИС ЕГРН	
полное наименование должности			подпись	
			инициалы, фамилия	

М.П.

Выписка из Единого государственного реестра недвижимости об объекте недвижимости
Сведения о частях земельного участка

Земельный участок						
(вид объекта недвижимости)						
Лист №		Раздела <u>4.2</u>		Всего листов раздела <u>4.2</u> : ____	Всего разделов: ____	Всего листов выписки: ____
30.09.2021 № 99/2021/420817999						
Кадастровый номер:			02:22:000000:4067			
Номер точки	Координаты, м		Описание закрепления на местности	Средняя квадратическая погрешность определения координат характерных точек границы части земельного участка, м		
	X	Y				
1	2	3	4	5		
393	733380.09	1288595.56	данные отсутствуют	данные отсутствуют		
393	733380.09	1288595.56	данные отсутствуют	данные отсутствуют		
394	733380.09	1288597.8	данные отсутствуют	данные отсутствуют		
394	733380.09	1288597.8	данные отсутствуют	данные отсутствуют		
395	733382.33	1288597.8	данные отсутствуют	данные отсутствуют		
395	733382.33	1288597.8	данные отсутствуют	данные отсутствуют		
396	733382.33	1288595.56	данные отсутствуют	данные отсутствуют		
396	733382.33	1288595.56	данные отсутствуют	данные отсутствуют		
397	733268.65	1288560.78	данные отсутствуют	данные отсутствуют		
397	733268.65	1288560.78	данные отсутствуют	данные отсутствуют		
398	733268.65	1288563.02	данные отсутствуют	данные отсутствуют		
399	733270.89	1288563.02	данные отсутствуют	данные отсутствуют		
399	733270.89	1288563.02	данные отсутствуют	данные отсутствуют		
400	733270.89	1288560.78	данные отсутствуют	данные отсутствуют		
400	733270.89	1288560.78	данные отсутствуют	данные отсутствуют		
401	730485.72	1287048.99	данные отсутствуют	данные отсутствуют		
402	730485.63	1287048.99	данные отсутствуют	данные отсутствуют		
Государственный регистратор					ФГИС ЕГРН	
полное наименование должности			подпись		инициалы, фамилия	

М.П.

Выписка из Единого государственного реестра недвижимости об объекте недвижимости
Сведения о частях земельного участка

Земельный участок						
(вид объекта недвижимости)						
Лист №		Раздела <u>4.2</u>		Всего листов раздела <u>4.2</u> : ____	Всего разделов: ____	Всего листов выписки: ____
30.09.2021 № 99/2021/420817999						
Кадастровый номер:			02:22:000000:4067			
Номер точки	Координаты, м		Описание закрепления на местности	Средняя квадратическая погрешность определения координат характерных точек границы части земельного участка, м		
	X	Y				
1	2	3	4	5		
402	730485.63	1287048.99	данные отсутствуют	данные отсутствуют		
403	730485.63	1287051.23	данные отсутствуют	данные отсутствуют		
403	730485.63	1287051.23	данные отсутствуют	данные отсутствуют		
404	730487.87	1287051.23	данные отсутствуют	данные отсутствуют		
404	730487.87	1287051.23	данные отсутствуют	данные отсутствуют		
405	730487.87	1287050.15	данные отсутствуют	данные отсутствуют		
406	730530.29	1287072.96	данные отсутствуют	данные отсутствуют		
407	730708.14	1287167.08	данные отсутствуют	данные отсутствуют		
408	730706.92	1287167.08	данные отсутствуют	данные отсутствуют		
408	730706.92	1287167.08	данные отсутствуют	данные отсутствуют		
409	730706.92	1287169.32	данные отсутствуют	данные отсутствуют		
409	730706.92	1287169.32	данные отсутствуют	данные отсутствуют		
410	730709.16	1287169.32	данные отсутствуют	данные отсутствуют		
410	730709.16	1287169.32	данные отсутствуют	данные отсутствуют		
411	730709.16	1287167.62	данные отсутствуют	данные отсутствуют		
412	730751.9	1287190.24	данные отсутствуют	данные отсутствуют		
413	730903.25	1287271.25	данные отсутствуют	данные отсутствуют		
Государственный регистратор					ФГИС ЕГРН	
полное наименование должности			подпись		инициалы, фамилия	

М.П.

Земельный участок				
(вид объекта недвижимости)				
Лист № ___ Раздела 4.2		Всего листов раздела 4.2 : ___		Всего разделов: ___
30.09.2021 № 99/2021/420817999				
Кадастровый номер:			02:22:000000:4067	
Номер точки	Координаты, м		Описание закрепления на местности	Средняя квадратическая погрешность определения координат характерных точек границы части земельного участка, м
	X	Y		
1	2	3	4	5
414	730901.31	1287271.25	данные отсутствуют	данные отсутствуют
414	730901.31	1287271.25	данные отсутствуют	данные отсутствуют
415	730901.31	1287273.49	данные отсутствуют	данные отсутствуют
415	730901.31	1287273.49	данные отсутствуют	данные отсутствуют
416	730903.55	1287273.49	данные отсутствуют	данные отсутствуют
416	730903.55	1287273.49	данные отсутствуют	данные отсутствуют
417	730903.55	1287271.41	данные отсутствуют	данные отсутствуют
418	731092.28	1287372.43	данные отсутствуют	данные отсутствуют
419	731091	1287372.43	данные отсутствуют	данные отсутствуют
419	731091	1287372.43	данные отсутствуют	данные отсутствуют
420	731091	1287374.67	данные отсутствуют	данные отсутствуют
420	731091	1287374.67	данные отсутствуют	данные отсутствуют
421	731093.24	1287374.67	данные отсутствуют	данные отсутствуют
421	731093.24	1287374.67	данные отсутствуют	данные отсутствуют
422	731093.24	1287372.94	данные отсутствуют	данные отсутствуют
423	731193.19	1287426.44	данные отсутствуют	данные отсутствуют
424	731251.09	1287457.19	данные отсутствуют	данные отсутствуют
Государственный регистратор			ФГИС ЕГРН	
полное наименование должности			подпись	
			инициалы, фамилия	

М.П.

Земельный участок				
(вид объекта недвижимости)				
Лист № ___ Раздела 4.2		Всего листов раздела 4.2 : ___		Всего разделов: ___
30.09.2021 № 99/2021/420817999				
Кадастровый номер:			02:22:000000:4067	
Номер точки	Координаты, м		Описание закрепления на местности	Средняя квадратическая погрешность определения координат характерных точек границы части земельного участка, м
	X	Y		
1	2	3	4	5
425	731249.56	1287457.19	данные отсутствуют	данные отсутствуют
425	731249.56	1287457.19	данные отсутствуют	данные отсутствуют
426	731249.56	1287459.43	данные отсутствуют	данные отсутствуют
426	731249.56	1287459.43	данные отсутствуют	данные отсутствуют
427	731251.8	1287459.43	данные отсутствуют	данные отсутствуют
427	731251.8	1287459.43	данные отсутствуют	данные отсутствуют
428	731251.8	1287457.57	данные отсутствуют	данные отсутствуют
429	731306.92	1287486.84	данные отсутствуют	данные отсутствуют
430	731309.42	1287540.25	данные отсутствуют	данные отсутствуют
431	731171.63	1287467.07	данные отсутствуют	данные отсутствуют
432	730730.34	1287230.88	данные отсутствуют	данные отсутствуют
433	730508.7	1287113.58	данные отсутствуют	данные отсутствуют
434	730320.26	1287012.24	данные отсутствуют	данные отсутствуют
435	730331.77	1286966.2	данные отсутствуют	данные отсутствуют
436	731182.78	1287446.54	данные отсутствуют	данные отсутствуют
436	731182.78	1287446.54	данные отсутствуют	данные отсутствуют
437	731182.78	1287448.78	данные отсутствуют	данные отсутствуют
Государственный регистратор			ФГИС ЕГРН	
полное наименование должности			подпись	
			инициалы, фамилия	

М.П.

Выписка из Единого государственного реестра недвижимости об объекте недвижимости
Сведения о частях земельного участка

Земельный участок				
(вид объекта недвижимости)				
Лист № _____ Раздела <u>4.2</u>		Всего листов раздела <u>4.2</u> : _____		Всего разделов: _____
30.09.2021 № 99/2021/420817999				
Кадастровый номер:			02:22:000000:4067	
Номер точки	Координаты, м		Описание закрепления на местности	Средняя квадратическая погрешность определения координат характерных точек границы части земельного участка, м
	X	Y		
1	2	3	4	5
438	731185.02	1287448.78	данные отсутствуют	данные отсутствуют
439	731185.02	1287446.54	данные отсутствуют	данные отсутствуют
439	731185.02	1287446.54	данные отсутствуют	данные отсутствуют
440	730963.75	1287328.66	данные отсутствуют	данные отсутствуют
440	730963.75	1287328.66	данные отсутствуют	данные отсутствуют
441	730963.75	1287330.99	данные отсутствуют	данные отсутствуют
441	730963.75	1287330.99	данные отсутствуют	данные отсутствуют
442	730965.99	1287330.99	данные отсутствуют	данные отсутствуют
442	730965.99	1287330.99	данные отсутствуют	данные отсутствуют
443	730965.99	1287328.66	данные отсутствуют	данные отсутствуют
443	730965.99	1287328.66	данные отсутствуют	данные отсутствуют
444	730741.27	1287210.77	данные отсутствуют	данные отсутствуют
444	730741.27	1287210.77	данные отсутствуют	данные отсутствуют
445	730741.27	1287213.01	данные отсутствуют	данные отсутствуют
446	730743.51	1287213.01	данные отсутствуют	данные отсутствуют
446	730743.51	1287213.01	данные отсутствуют	данные отсутствуют
447	730743.51	1287210.77	данные отсутствуют	данные отсутствуют
Государственный регистратор			ФГИС ЕГРН	
полное наименование должности			подпись	
			инициалы, фамилия	

М.П.

Выписка из Единого государственного реестра недвижимости об объекте недвижимости
Сведения о частях земельного участка

Земельный участок				
(вид объекта недвижимости)				
Лист № _____ Раздела <u>4.2</u>		Всего листов раздела <u>4.2</u> : _____		Всего разделов: _____
30.09.2021 № 99/2021/420817999				
Кадастровый номер:			02:22:000000:4067	
Номер точки	Координаты, м		Описание закрепления на местности	Средняя квадратическая погрешность определения координат характерных точек границы части земельного участка, м
	X	Y		
1	2	3	4	5
447	730743.51	1287210.77	данные отсутствуют	данные отсутствуют
448	730518.89	1287091.25	данные отсутствуют	данные отсутствуют
448	730518.89	1287091.25	данные отсутствуют	данные отсутствуют
449	730518.89	1287093.49	данные отсутствуют	данные отсутствуют
450	730521.13	1287093.49	данные отсутствуют	данные отсутствуют
450	730521.13	1287093.49	данные отсутствуют	данные отсутствуют
451	730521.13	1287091.25	данные отсутствуют	данные отсутствуют
451	730521.13	1287091.25	данные отсутствуют	данные отсутствуют
452	728886.84	1286192.91	данные отсутствуют	данные отсутствуют
453	729480.17	1286510.83	данные отсутствуют	данные отсутствуют
454	729478.39	1286510.83	данные отсутствуют	данные отсутствуют
454	729478.39	1286510.83	данные отсутствуют	данные отсутствуют
455	729478.39	1286513.07	данные отсутствуют	данные отсутствуют
455	729478.39	1286513.07	данные отсутствуют	данные отсутствуют
456	729480.63	1286513.07	данные отсутствуют	данные отсутствуют
456	729480.63	1286513.07	данные отсутствуют	данные отсутствуют
457	729480.63	1286511.08	данные отсутствуют	данные отсутствуют
Государственный регистратор			ФГИС ЕГРН	
полное наименование должности			подпись	
			инициалы, фамилия	

М.П.

Земельный участок				
(вид объекта недвижимости)				
Лист № __ Раздела <u>4.2</u>		Всего листов раздела <u>4.2</u> : __		Всего разделов: __
30.09.2021 № 99/2021/420817999				
Кадастровый номер:				02:22:000000:4067
Номер точки	Координаты, м		Описание закрепления на местности	Средняя квадратическая погрешность определения координат характерных точек границы части земельного участка, м
	X	Y		
1	2	3	4	5
458	729705.11	1286631.36	данные отсутствуют	данные отсутствуют
459	729637.25	1286647.18	данные отсутствуют	данные отсутствуют
460	728915.04	1286260.2	данные отсутствуют	данные отсутствуют
461	729507.97	1286550.83	данные отсутствуют	данные отсутствуют
461	729507.97	1286550.83	данные отсутствуют	данные отсутствуют
462	729507.97	1286553.07	данные отсутствуют	данные отсутствуют
462	729507.97	1286553.07	данные отсутствуют	данные отсутствуют
463	729510.21	1286553.07	данные отсутствуют	данные отсутствуют
463	729510.21	1286553.07	данные отсутствуют	данные отсутствуют
464	729510.21	1286550.83	данные отсутствуют	данные отсутствуют
464	729510.21	1286550.83	данные отсутствуют	данные отсутствуют
465	729306.14	1286442.5	данные отсутствуют	данные отсутствуют
465	729306.14	1286442.5	данные отсутствуют	данные отсутствуют
466	729306.14	1286444.74	данные отсутствуют	данные отсутствуют
466	729306.14	1286444.74	данные отсутствуют	данные отсутствуют
467	729308.38	1286444.74	данные отсутствуют	данные отсутствуют
467	729308.38	1286444.74	данные отсутствуют	данные отсутствуют
Государственный регистратор				ФГИС ЕГРН
полное наименование должности			подпись	инициалы, фамилия

М.П.

Раздел 4.2

Выписка из Единого государственного реестра недвижимости об объекте недвижимости
Сведения о частях земельного участка

Земельный участок				
(вид объекта недвижимости)				
Лист № __ Раздела <u>4.2</u>		Всего листов раздела <u>4.2</u> : __		Всего разделов: __
30.09.2021 № 99/2021/420817999				
Кадастровый номер:				02:22:000000:4067
Номер точки	Координаты, м		Описание закрепления на местности	Средняя квадратическая погрешность определения координат характерных точек границы части земельного участка, м
	X	Y		
1	2	3	4	5
468	729308.38	1286442.5	данные отсутствуют	данные отсутствуют
468	729308.38	1286442.5	данные отсутствуют	данные отсутствуют
469	729245.62	1286386.37	данные отсутствуют	данные отсутствуют
469	729245.62	1286386.37	данные отсутствуют	данные отсутствуют
470	729245.62	1286388.61	данные отсутствуют	данные отсутствуют
470	729245.62	1286388.61	данные отсутствуют	данные отсутствуют
471	729247.86	1286388.61	данные отсутствуют	данные отсутствуют
471	729247.86	1286388.61	данные отсутствуют	данные отсутствуют
472	729247.86	1286386.37	данные отсутствуют	данные отсутствуют
472	729247.86	1286386.37	данные отсутствуют	данные отсутствуют
473	729084.78	1286324.51	данные отсутствуют	данные отсутствуют
473	729084.78	1286324.51	данные отсутствуют	данные отсутствуют
474	729084.78	1286326.75	данные отсутствуют	данные отсутствуют
474	729084.78	1286326.75	данные отсутствуют	данные отсутствуют
475	729087.02	1286326.75	данные отсутствуют	данные отсутствуют
475	729087.02	1286326.75	данные отсутствуют	данные отсутствуют
476	729087.02	1286324.51	данные отсутствуют	данные отсутствуют
Государственный регистратор				ФГИС ЕГРН
полное наименование должности			подпись	инициалы, фамилия

М.П.

Выписка из Единого государственного реестра недвижимости об объекте недвижимости
Сведения о частях земельного участка

Земельный участок				
(вид объекта недвижимости)				
Лист № __ Раздела <u>4.2</u>		Всего листов раздела <u>4.2</u> : __		Всего разделов: __
30.09.2021 № 99/2021/420817999				
Кадастровый номер:			02:22:000000:4067	
Номер точки	Координаты, м		Описание закрепления на местности	Средняя квадратическая погрешность определения координат характерных точек границы части земельного участка, м
	X	Y		
1	2	3	4	5
476	729087.02	1286324.51	данные отсутствуют	данные отсутствуют
477	729034.23	1286273.38	данные отсутствуют	данные отсутствуют
477	729034.23	1286273.38	данные отсутствуют	данные отсутствуют
478	729034.23	1286275.62	данные отсутствуют	данные отсутствуют
478	729034.23	1286275.62	данные отсутствуют	данные отсутствуют
479	729036.47	1286275.62	данные отсутствуют	данные отсутствуют
479	729036.47	1286275.62	данные отсутствуют	данные отсутствуют
480	729036.47	1286273.38	данные отсутствуют	данные отсутствуют
480	729036.47	1286273.38	данные отсутствуют	данные отсутствуют
481	728743.74	1286116.23	данные отсутствуют	данные отсутствуют
482	728743.74	1286117.69	данные отсутствуют	данные отсутствуют
482	728743.74	1286117.69	данные отсутствуют	данные отсутствуют
483	728745.98	1286117.69	данные отсутствуют	данные отсутствуют
483	728745.98	1286117.69	данные отсутствуют	данные отсутствуют
484	728745.98	1286117.43	данные отсутствуют	данные отсутствуют
485	728799.33	1286146.02	данные отсутствуют	данные отсутствуют
486	728806.43	1286171.04	данные отсутствуют	данные отсутствуют
Государственный регистратор			ФГИС ЕГРН	
полное наименование должности			подпись	
			инициалы, фамилия	

М.П.

Выписка из Единого государственного реестра недвижимости об объекте недвижимости
Сведения о частях земельного участка

Земельный участок				
(вид объекта недвижимости)				
Лист № __ Раздела <u>4.2</u>		Всего листов раздела <u>4.2</u> : __		Всего разделов: __
30.09.2021 № 99/2021/420817999				
Кадастровый номер:			02:22:000000:4067	
Номер точки	Координаты, м		Описание закрепления на местности	Средняя квадратическая погрешность определения координат характерных точек границы части земельного участка, м
	X	Y		
1	2	3	4	5
486	728806.43	1286171.04	данные отсутствуют	данные отсутствуют
486	728806.43	1286171.04	данные отсутствуют	данные отсутствуют
487	728820.44	1286209.51	данные отсутствуют	данные отсутствуют
488	728607.42	1286095.36	данные отсутствуют	данные отсутствуют
489	728679.75	1286081.94	данные отсутствуют	данные отсутствуют
490	728650.76	1286092.15	данные отсутствуют	данные отсутствуют
490	728650.76	1286092.15	данные отсутствуют	данные отсутствуют
491	728650.75	1286094.3	данные отсутствуют	данные отсутствуют
492	728652.9	1286094.31	данные отсутствуют	данные отсутствуют
492	728652.9	1286094.31	данные отсутствуют	данные отсутствуют
493	728652.9	1286092.14	данные отсутствуют	данные отсутствуют
493	728652.9	1286092.14	данные отсутствуют	данные отсутствуют
494	731209.41	1287312.21	данные отсутствуют	данные отсутствуют
494	731209.41	1287312.21	данные отсутствуют	данные отсутствуют
495	731259.04	1287333.8	данные отсутствуют	данные отсутствуют
495	731259.04	1287333.8	данные отсутствуют	данные отсутствуют
496	731310.84	1287376.96	данные отсутствуют	данные отсутствуют
Государственный регистратор			ФГИС ЕГРН	
полное наименование должности			подпись	
			инициалы, фамилия	

М.П.

Земельный участок					
(вид объекта недвижимости)					
Лист №	Раздела 4.2		Всего листов раздела 4.2 : ____	Всего разделов: ____	Всего листов выписки: ____
30.09.2021 № 99/2021/420817999					
Кадастровый номер:			02:22:000000-4067		
Номер точки	Координаты, м		Описание закрепления на местности	Средняя квадратическая погрешность определения координат характерных точек границы части земельного участка, м	
	X	Y			
1	2	3	4	5	
496	731310.84	1287376.96	данные отсутствуют	данные отсутствуют	
497	731313.04	1287377.47	данные отсутствуют	данные отсутствуют	
498	731317	1287443.08	данные отсутствуют	данные отсутствуют	
499	731303.61	1287558.98	данные отсутствуют	данные отсутствуют	
500	731293.46	1287373.56	данные отсутствуют	данные отсутствуют	
501	731177.7	1287300.26	данные отсутствуют	данные отсутствуют	
502	731085.31	1284405.01	данные отсутствуют	данные отсутствуют	
503	731064.23	1284434	данные отсутствуют	данные отсутствуют	
503	731064.23	1284434	данные отсутствуют	данные отсутствуют	
504	730998.56	1284466.29	данные отсутствуют	данные отсутствуют	
505	731001.26	1284463.84	данные отсутствуют	данные отсутствуют	
506	731071.87	1284418.72	данные отсутствуют	данные отсутствуют	
507	730559.17	1286859.11	данные отсутствуют	данные отсутствуют	
508	730583.55	1286871.96	данные отсутствуют	данные отсутствуют	
508	730583.55	1286871.96	данные отсутствуют	данные отсутствуют	
509	730658.28	1286924.17	данные отсутствуют	данные отсутствуют	
510	730564.18	1286865.31	данные отсутствуют	данные отсутствуют	
Государственный регистратор				ФГИС ЕГРН	
полное наименование должности			подпись	инициалы, фамилия	

М.П.

Раздел 4.2

Выписка из Единого государственного реестра недвижимости об объекте недвижимости
Сведения о частях земельного участка

Земельный участок					
(вид объекта недвижимости)					
Лист №	Раздела 4.2		Всего листов раздела 4.2 : ____	Всего разделов: ____	Всего листов выписки: ____
30.09.2021 № 99/2021/420817999					
Кадастровый номер:			02:22:000000-4067		
Номер точки	Координаты, м		Описание закрепления на местности	Средняя квадратическая погрешность определения координат характерных точек границы части земельного участка, м	
	X	Y			
1	2	3	4	5	
511	730566.88	1285004.4	данные отсутствуют	данные отсутствуют	
512	730574.84	1285005.28	данные отсутствуют	данные отсутствуют	
512	730574.84	1285005.28	данные отсутствуют	данные отсутствуют	
513	730583.83	1285017.27	данные отсутствуют	данные отсутствуют	
514	730539.08	1285161.92	данные отсутствуют	данные отсутствуют	
515	730532.53	1285239.13	данные отсутствуют	данные отсутствуют	
516	730514.77	1285212.16	данные отсутствуют	данные отсутствуют	
517	730519.36	1285158.07	данные отсутствуют	данные отсутствуют	
518	730411.33	1286644.32	данные отсутствуют	данные отсутствуют	
519	730441.65	1286681.85	данные отсутствуют	данные отсутствуют	
520	730410.55	1286674.99	данные отсутствуют	данные отсутствуют	
521	730403.8	1286666.63	данные отсутствуют	данные отсутствуют	
522	730403.8	1286593.84	данные отсутствуют	данные отсутствуют	
522	730403.8	1286593.84	данные отсутствуют	данные отсутствуют	
523	730424.38	1286542.39	данные отсутствуют	данные отсутствуют	
524	730058.82	1289460.62	данные отсутствуют	данные отсутствуют	
525	730066.42	1289467.66	данные отсутствуют	данные отсутствуют	
Государственный регистратор				ФГИС ЕГРН	
полное наименование должности			подпись	инициалы, фамилия	

М.П.

Выписка из Единого государственного реестра недвижимости об объекте недвижимости
Сведения о частях земельного участка

Земельный участок				
(вид объекта недвижимости)				
Лист № __ Раздела 4.2		Всего листов раздела 4.2 : __		Всего разделов: __
30.09.2021 № 99/2021/420817999				
Кадастровый номер:			02:22:000000:4067	
Номер точки	Координаты, м		Описание закрепления на местности	Средняя квадратическая погрешность определения координат характерных точек границы части земельного участка, м
	X	Y		
1	2	3	4	5
526	730042.59	1289490.84	данные отсутствуют	данные отсутствуют
527	730017.41	1289498.81	данные отсутствуют	данные отсутствуют
528	730013.29	1289486.82	данные отсутствуют	данные отсутствуют
529	730049.17	1289472.98	данные отсутствуют	данные отсутствуют
530	730048.94	1289475.97	данные отсутствуют	данные отсутствуют
531	730051.93	1289476.2	данные отсутствуют	данные отсутствуют
532	730052.16	1289473.2	данные отсутствуют	данные отсутствуют
533	730049.42	1289469.59	данные отсутствуют	данные отсутствуют
534	730049.2	1289472.58	данные отсутствуют	данные отсутствуют
535	730052.19	1289472.8	данные отсутствуют	данные отсутствуют
536	730052.41	1289469.81	данные отсутствуют	данные отсутствуют
537	729854.9	1284612.18	данные отсутствуют	данные отсутствуют
538	729910.08	1284631.7	данные отсутствуют	данные отсутствуют
539	729906.8	1284639.6	данные отсутствуют	данные отсутствуют
540	729847.77	1284623.89	данные отсутствуют	данные отсутствуют
541	729849.41	1284619.72	данные отсутствуют	данные отсутствуют
542	729844.26	1284639.15	данные отсутствуют	данные отсутствуют
Государственный регистратор			ФГИС ЕГРН	
полное наименование должности			подпись	
			инициалы, фамилия	

М.П.

Выписка из Единого государственного реестра недвижимости об объекте недвижимости
Сведения о частях земельного участка

Земельный участок				
(вид объекта недвижимости)				
Лист № __ Раздела 4.2		Всего листов раздела 4.2 : __		Всего разделов: __
30.09.2021 № 99/2021/420817999				
Кадастровый номер:			02:22:000000:4067	
Номер точки	Координаты, м		Описание закрепления на местности	Средняя квадратическая погрешность определения координат характерных точек границы части земельного участка, м
	X	Y		
1	2	3	4	5
543	729837.96	1284636.06	данные отсутствуют	данные отсутствуют
544	729847.31	1284624.72	данные отсутствуют	данные отсутствуют
545	729803.37	1284590.47	данные отсутствуют	данные отсутствуют
546	729849.11	1284609.96	данные отсутствуют	данные отсутствуют
547	729843.79	1284617.25	данные отсутствуют	данные отсутствуют
548	729842.2	1284621.4	данные отсутствуют	данные отсутствуют
549	729832.39	1284633.33	данные отсутствуют	данные отсутствуют
550	729825.15	1284629.77	данные отсутствуют	данные отсутствуют
551	729827.46	1284617.81	данные отсутствуют	данные отсутствуют
552	729834.89	1284618.29	данные отсутствуют	данные отсутствуют
553	729834.53	1284620.26	данные отсутствуют	данные отсутствуют
554	729836.64	1284620.65	данные отсутствуют	данные отсутствуют
555	729836.2	1284622.99	данные отсутствуют	данные отсутствуют
556	729838.17	1284623.36	данные отсутствуют	данные отсутствуют
557	729838.61	1284621.03	данные отсутствуют	данные отсутствуют
558	729840.96	1284621.47	данные отсутствуют	данные отсутствуют
559	729841.34	1284619.51	данные отсутствуют	данные отсутствуют
Государственный регистратор			ФГИС ЕГРН	
полное наименование должности			подпись	
			инициалы, фамилия	

М.П.

Земельный участок				
(вид объекта недвижимости)				
Лист № _____ Раздела 4.2		Всего листов раздела 4.2 : _____		Всего разделов: _____
30.09.2021 № 99/2021/420817999				
Кадастровый номер:			02:22:000000:4067	
Номер точки	Координаты, м		Описание закрепления на местности	Средняя квадратическая погрешность определения координат характерных точек границы части земельного участка, м
	X	Y		
1	2	3	4	5
560	729840.2	1284615.13	данные отсутствуют	данные отсутствуют
561	729839.5	1284617.05	данные отсутствуют	данные отсутствуют
562	729841.28	1284617.7	данные отсутствуют	данные отсутствуют
563	729841.99	1284615.79	данные отсутствуют	данные отсутствуют
564	729837.62	1284613.55	данные отсутствуют	данные отсутствуют
565	729836.75	1284615.68	данные отсутствуют	данные отсутствуют
566	729838.53	1284616.41	данные отсутствуют	данные отсутствуют
567	729839.4	1284614.28	данные отсутствуют	данные отсутствуют
568	729833.76	1284611.88	данные отсутствуют	данные отсутствуют
569	729832.94	1284613.92	данные отсутствуют	данные отсутствуют
570	729834.8	1284614.67	данные отсутствуют	данные отсутствуют
571	729835.62	1284612.63	данные отсутствуют	данные отсутствуют
572	729549.25	1289936.15	данные отсутствуют	данные отсутствуют
573	729539.29	1289980.47	данные отсутствуют	данные отсутствуют
574	729533.42	1289986.17	данные отсутствуют	данные отсутствуют
575	729545.75	1289933.52	данные отсутствуют	данные отсутствуют
576	728907.3	1290561.22	данные отсутствуют	данные отсутствуют
Государственный регистратор			ФГИС ЕГРН	
полное наименование должности			подпись	
			инициалы, фамилия	

М.П.

Раздел 4.2

Выписка из Единого государственного реестра недвижимости об объекте недвижимости
Сведения о частях земельного участка

Земельный участок				
(вид объекта недвижимости)				
Лист № _____ Раздела 4.2		Всего листов раздела 4.2 : _____		Всего разделов: _____
30.09.2021 № 99/2021/420817999				
Кадастровый номер:			02:22:000000:4067	
Номер точки	Координаты, м		Описание закрепления на местности	Средняя квадратическая погрешность определения координат характерных точек границы части земельного участка, м
	X	Y		
1	2	3	4	5
577	728908.08	1290563.64	данные отсутствуют	данные отсутствуют
578	728883.95	1290560.27	данные отсутствуют	данные отсутствуют
579	728670.21	1284597.56	данные отсутствуют	данные отсутствуют
580	728905.62	1284666.4	данные отсутствуют	данные отсутствуют
581	728947.24	1284674.34	данные отсутствуют	данные отсутствуют
582	728871.98	1284664.44	данные отсутствуют	данные отсутствуют
582	728871.98	1284664.44	данные отсутствуют	данные отсутствуют
583	728733.15	1284622.81	данные отсутствуют	данные отсутствуют
583	728733.15	1284622.81	данные отсутствуют	данные отсутствуют
584	728670.73	1284604.49	данные отсутствуют	данные отсутствуют
584	728670.73	1284604.49	данные отсутствуют	данные отсутствуют
585	728769.42	1290380.43	данные отсутствуют	данные отсутствуют
585	728769.42	1290380.43	данные отсутствуют	данные отсутствуют
586	728798.87	1290399.62	данные отсутствуют	данные отсутствуют
587	728799.73	1290472.34	данные отсутствуют	данные отсутствуют
588	728802.44	1290548.9	данные отсутствуют	данные отсутствуют
589	728782.31	1290546.1	данные отсутствуют	данные отсутствуют
Государственный регистратор			ФГИС ЕГРН	
полное наименование должности			подпись	
			инициалы, фамилия	

М.П.

Выписка из Единого государственного реестра недвижимости об объекте недвижимости
Сведения о частях земельного участка

Земельный участок				
(вид объекта недвижимости)				
Лист № _____ Раздела 4.2		Всего листов раздела 4.2 : _____		Всего разделов: _____
30.09.2021 № 99/2021/420817999				
Кадастровый номер:			02:22:000000:4067	
Номер точки	Координаты, м		Описание закрепления на местности	Средняя квадратическая погрешность определения координат характерных точек границы части земельного участка, м
	X	Y		
1	2	3	4	5
590	728779.74	1290472.9	данные отсутствуют	данные отсутствуют
591	728777.37	1290389.19	данные отсутствуют	данные отсутствуют
592	728593.43	1290476.8	данные отсутствуют	данные отсутствуют
593	728570.15	1290465.75	данные отсутствуют	данные отсутствуют
594	728769.47	1290370.88	данные отсутствуют	данные отсутствуют
595	728847.13	1286282.79	данные отсутствуют	данные отсутствуют
596	729066.82	1286895.71	данные отсутствуют	данные отсутствуют
597	728898.78	1289009.75	данные отсутствуют	данные отсутствуют
598	728859.97	1289097.87	данные отсутствуют	данные отсутствуют
599	728877.75	1289056.09	данные отсутствуют	данные отсутствуют
600	733622.69	1288698.56	данные отсутствуют	данные отсутствуют
601	734075.64	1288938.17	данные отсутствуют	данные отсутствуют
602	734683.78	1289266.15	данные отсутствуют	данные отсутствуют
603	734673.09	1289312.64	данные отсутствуют	данные отсутствуют
604	734540.38	1289241.07	данные отсутствуют	данные отсутствуют
605	734538.14	1289239.86	данные отсутствуют	данные отсутствуют
606	734329.84	1289127.52	данные отсутствуют	данные отсутствуют
Государственный регистратор				ФГИС ЕГРН
полное наименование должности			подпись	инициалы, фамилия

М.П.

Выписка из Единого государственного реестра недвижимости об объекте недвижимости
Сведения о частях земельного участка

Земельный участок				
(вид объекта недвижимости)				
Лист № _____ Раздела 4.2		Всего листов раздела 4.2 : _____		Всего разделов: _____
30.09.2021 № 99/2021/420817999				
Кадастровый номер:			02:22:000000:4067	
Номер точки	Координаты, м		Описание закрепления на местности	Средняя квадратическая погрешность определения координат характерных точек границы части земельного участка, м
	X	Y		
1	2	3	4	5
607	734328.38	1289126.73	данные отсутствуют	данные отсутствуют
608	734054.07	1288978.79	данные отсутствуют	данные отсутствуют
609	733902.35	1288898.53	данные отсутствуют	данные отсутствуют
610	733902.02	1288898.36	данные отсутствуют	данные отсутствуют
611	733694.31	1288788.49	данные отсутствуют	данные отсутствуют
612	733692.07	1288787.3	данные отсутствуют	данные отсутствуют
613	733601.1	1288739.18	данные отсутствуют	данные отсутствуют
614	733584.71	1288730.45	данные отсутствуют	данные отсутствуют
615	733577.75	1288726.74	данные отсутствуют	данные отсутствуют
616	733477.89	1288673.57	данные отсутствуют	данные отсутствуют
617	733476.01	1288672.57	данные отсутствуют	данные отсутствуют
618	733270.29	1288563.02	данные отсутствуют	данные отсутствуют
619	733268.65	1288562.15	данные отсутствуют	данные отсутствуют
620	733187.76	1288519.08	данные отсутствуют	данные отсутствуют
621	733229.34	1288489.1	данные отсутствуют	данные отсутствуют
622	734065.22	1288960.42	данные отсутствуют	данные отсутствуют
623	730717.92	1287147.47	данные отсутствуют	данные отсутствуют
Государственный регистратор				ФГИС ЕГРН
полное наименование должности			подпись	инициалы, фамилия

М.П.

Земельный участок				
(вид объекта недвижимости)				
Лист № _____ Раздела 4.2		Всего листов раздела 4.2 : _____		Всего разделов: _____
30.09.2021 № 99/2021/420817999				
Кадастровый номер:				02:22:000000:4067
Номер точки	Координаты, м		Описание закрепления на местности	Средняя квадратическая погрешность определения координат характерных точек границы части земельного участка, м
	X	Y		
1	2	3	4	5
624	730912.74	1287252.53	данные отсутствуют	данные отсутствуют
625	731101.95	1287353.53	данные отсутствуют	данные отсутствуют
626	731261.09	1287436.19	данные отсутствуют	данные отсутствуют
627	731311.12	1287463.25	данные отсутствуют	данные отсутствуют
628	731308.1	1287513.91	данные отсутствуют	данные отсутствуют
629	731239.71	1287476.92	данные отсутствуют	данные отсутствуют
630	731185.02	1287448.51	данные отсутствуют	данные отсутствуют
631	731182.78	1287447.35	данные отсутствуют	данные отсутствуют
632	731080.63	1287394.29	данные отсутствуют	данные отсутствуют
633	730891.04	1287293.09	данные отсутствуют	данные отсутствуют
634	730742.55	1287213.01	данные отсутствуют	данные отсутствуют
635	730741.27	1287212.32	данные отсутствуют	данные отсутствуют
636	730696.23	1287188.03	данные отсутствуют	данные отсутствуют
637	730519.64	1287093.49	данные отсутствуют	данные отсутствуют
638	730518.89	1287093.09	данные отсутствуют	данные отсутствуют
639	730325.88	1286989.76	данные отсутствуют	данные отсутствуют
640	730335.37	1286951.81	данные отсутствуют	данные отсутствуют
Государственный регистратор				ФГИС ЕГРН
полное наименование должности			подпись	инициалы, фамилия

М.П.

Земельный участок				
(вид объекта недвижимости)				
Лист № _____ Раздела 4.2		Всего листов раздела 4.2 : _____		Всего разделов: _____
30.09.2021 № 99/2021/420817999				
Кадастровый номер:				02:22:000000:4067
Номер точки	Координаты, м		Описание закрепления на местности	Средняя квадратическая погрешность определения координат характерных точек границы части земельного участка, м
	X	Y		
1	2	3	4	5
641	730338.56	1286944.37	данные отсутствуют	данные отсутствуют
642	731251.8	1287457.19	данные отсутствуют	данные отсутствуют
643	731093.24	1287372.43	данные отсутствуют	данные отсутствуют
644	730903.55	1287271.25	данные отсутствуют	данные отсутствуют
645	730709.16	1287167.08	данные отсутствуют	данные отсутствуют
646	730487.87	1287048.99	данные отсутствуют	данные отсутствуют
647	728873.81	1286161.81	данные отсутствуют	данные отсутствуют
648	729490.06	1286491.6	данные отсутствуют	данные отсутствуют
649	729718.02	1286612.97	данные отсутствуют	данные отсутствуют
650	729718.44	1286617.32	данные отсутствуют	данные отсутствуют
651	729719.03	1286623.73	данные отсутствуют	данные отсутствуют
652	729719.48	1286628.01	данные отсутствуют	данные отсутствуют
653	729670.04	1286639.53	данные отсутствуют	данные отсутствуют
654	729468.42	1286532.19	данные отсутствуют	данные отсутствуют
655	728901.99	1286229.06	данные отсутствуют	данные отсутствуют
656	729480.63	1286510.83	данные отсутствуют	данные отсутствуют
657	728757.71	1286097.85	данные отсутствуют	данные отсутствуют
Государственный регистратор				ФГИС ЕГРН
полное наименование должности			подпись	инициалы, фамилия

М.П.

Выписка из Единого государственного реестра недвижимости об объекте недвижимости
Сведения о частях земельного участка

Земельный участок				
(вид объекта недвижимости)				
Лист № __ Раздела 4.2		Всего листов раздела 4.2 : __		Всего разделов: __
30.09.2021 № 99/2021/420817999				
Кадастровый номер:			02:22:000000:4067	
Номер точки	Координаты, м		Описание закрепления на местности	Средняя квадратическая погрешность определения координат характерных точек границы части земельного участка, м
	X	Y		
1	2	3	4	5
658	728790.86	1286116.14	данные отсутствуют	данные отсутствуют
659	728809.27	1286178.84	данные отсутствуют	данные отсутствуют
660	728736.04	1286138.43	данные отсутствуют	данные отсутствуют
661	728652.53	1286094.31	данные отсутствуют	данные отсутствуют
662	728650.75	1286093.37	данные отсутствуют	данные отсутствуют
663	728642.29	1286088.9	данные отсутствуют	данные отсутствуют
664	728715.17	1286075.37	данные отсутствуют	данные отсутствуют
665	728743.74	1286115.45	данные отсутствуют	данные отсутствуют
666	728745.98	1286115.45	данные отсутствуют	данные отсутствуют
667	728988.64	1290516.13	данные отсутствуют	данные отсутствуют
667	728988.64	1290516.13	данные отсутствуют	данные отсутствуют
668	728967.29	1290502.22	данные отсутствуют	данные отсутствуют
669	729022.41	1290449.23	данные отсутствуют	данные отсутствуют
670	729215.65	1290262.62	данные отсутствуют	данные отсутствуют
671	729444.66	1290058.27	данные отсутствуют	данные отсутствуют
672	729483.47	1290034.76	данные отсутствуют	данные отсутствуют
673	728984.21	1290520.46	данные отсутствуют	данные отсутствуют
Государственный регистратор			ФГИС ЕГРН	
полное наименование должности			подпись	
			инициалы, фамилия	

М.П.

Выписка из Единого государственного реестра недвижимости об объекте недвижимости
Сведения о частях земельного участка

Земельный участок				
(вид объекта недвижимости)				
Лист № __ Раздела 4.2		Всего листов раздела 4.2 : __		Всего разделов: __
30.09.2021 № 99/2021/420817999				
Кадастровый номер:			02:22:000000:4067	
Номер точки	Координаты, м		Описание закрепления на местности	Средняя квадратическая погрешность определения координат характерных точек границы части земельного участка, м
	X	Y		
1	2	3	4	5
673	728984.21	1290520.46	данные отсутствуют	данные отсутствуют
674	728986.73	1290522.1	данные отсутствуют	данные отсутствуют
674	728986.73	1290522.1	данные отсутствуют	данные отсутствуют
675	728957.67	1290546.19	данные отсутствуют	данные отсутствуют
675	728957.67	1290546.19	данные отсутствуют	данные отсутствуют
676	728932.51	1290567.06	данные отсутствуют	данные отсутствуют
676	728932.51	1290567.06	данные отсутствуют	данные отсутствуют
677	728903.98	1290563.07	данные отсутствуют	данные отсутствуют
678	728962.82	1290506.51	данные отсутствуют	данные отсутствуют
679	727019.86	1289020.01	данные отсутствуют	данные отсутствуют
680	727019.86	1289024.01	данные отсутствуют	данные отсутствуют
681	727015.86	1289024.01	данные отсутствуют	данные отсутствуют
682	727015.86	1289020.01	данные отсутствуют	данные отсутствуют
683	730039.01	1289379.89	данные отсутствуют	данные отсутствуют
684	730125.33	1289410.35	данные отсутствуют	данные отсутствуют
685	730096.19	1289438.7	данные отсутствуют	данные отсутствуют
686	730093.61	1289437.67	данные отсутствуют	данные отсутствуют
Государственный регистратор			ФГИС ЕГРН	
полное наименование должности			подпись	
			инициалы, фамилия	

М.П.

Земельный участок				
(вид объекта недвижимости)				
Лист № _____ Раздела 4.2		Всего листов раздела 4.2 : _____		Всего разделов: _____
30.09.2021 № 99/2021/420817999				
Кадастровый номер:				02:22:000000:4067
Номер точки	Координаты, м		Описание закрепления на местности	Средняя квадратическая погрешность определения координат характерных точек границы части земельного участка, м
	X	Y		
1	2	3	4	5
687	730077.53	1289432.15	данные отсутствуют	данные отсутствуют
688	730072.81	1289425.58	данные отсутствуют	данные отсутствуют
689	730073.28	1289425.18	данные отсутствуют	данные отсутствуют
690	730073.44	1289424.99	данные отсутствуют	данные отсутствуют
691	730073.59	1289424.78	данные отсутствуют	данные отсутствуют
692	730073.72	1289424.58	данные отсутствуют	данные отсутствуют
693	730073.83	1289424.35	данные отсутствуют	данные отсутствуют
694	730073.92	1289424.13	данные отсутствуют	данные отсутствуют
695	730074	1289423.89	данные отсутствуют	данные отсутствуют
696	730074.05	1289423.65	данные отсутствуют	данные отсутствуют
697	730074.08	1289423.41	данные отсутствуют	данные отсутствуют
698	730074.1	1289423.15	данные отсутствуют	данные отсутствуют
699	730074.09	1289422.91	данные отсутствуют	данные отсутствуют
700	730074.06	1289422.66	данные отсутствуют	данные отсутствуют
701	730074.02	1289422.42	данные отсутствуют	данные отсутствуют
702	730073.95	1289422.18	данные отсутствуют	данные отсутствуют
703	730073.86	1289421.95	данные отсутствуют	данные отсутствуют
Государственный регистратор				ФГИС ЕГРН
полное наименование должности			подпись	инициалы, фамилия

М.П.

Земельный участок				
(вид объекта недвижимости)				
Лист № _____ Раздела 4.2		Всего листов раздела 4.2 : _____		Всего разделов: _____
30.09.2021 № 99/2021/420817999				
Кадастровый номер:				02:22:000000:4067
Номер точки	Координаты, м		Описание закрепления на местности	Средняя квадратическая погрешность определения координат характерных точек границы части земельного участка, м
	X	Y		
1	2	3	4	5
704	730068.28	1289408.74	данные отсутствуют	данные отсутствуют
705	730068.19	1289408.54	данные отсутствуют	данные отсутствуют
706	730068.07	1289408.34	данные отсутствуют	данные отсутствуют
707	730067.93	1289408.11	данные отсутствуют	данные отсутствуют
708	730067.78	1289407.94	данные отсутствуют	данные отсутствуют
709	730067.61	1289407.74	данные отсутствуют	данные отсутствуют
710	728907.88	1288989.77	данные отсутствуют	данные отсутствуют
711	729301.48	1289145.98	данные отсутствуют	данные отсутствуют
712	729916.26	1289372.74	данные отсутствуют	данные отсутствуют
713	729972.36	1289356.37	данные отсутствуют	данные отсутствуют
714	730030.18	1289376.78	данные отсутствуют	данные отсутствуют
715	730030.05	1289377.2	данные отсутствуют	данные отсутствуют
716	730030.02	1289377.31	данные отсутствуют	данные отсутствуют
717	730029.96	1289377.55	данные отсутствуют	данные отсутствуют
718	730029.92	1289377.79	данные отсутствуют	данные отсутствуют
719	730029.9	1289378.03	данные отсутствуют	данные отсутствуют
720	730029.91	1289378.29	данные отсутствуют	данные отсутствуют
Государственный регистратор				ФГИС ЕГРН
полное наименование должности			подпись	инициалы, фамилия

М.П.

Выписка из Единого государственного реестра недвижимости об объекте недвижимости
Сведения о частях земельного участка

Земельный участок				
(вид объекта недвижимости)				
Лист № _____ Раздела 4.2		Всего листов раздела 4.2 : _____		Всего разделов: _____
30.09.2021 № 99/2021/420817999				
Кадастровый номер:			02:22:000000:4067	
Номер точки	Координаты, м		Описание закрепления на местности	Средняя квадратическая погрешность определения координат характерных точек границы части земельного участка, м
	X	Y		
1	2	3	4	5
721	730029.93	1289378.54	данные отсутствуют	данные отсутствуют
722	730029.97	1289378.78	данные отсутствуют	данные отсутствуют
723	730030.04	1289379.02	данные отсутствуют	данные отсутствуют
724	730030.12	1289379.25	данные отсутствуют	данные отсутствуют
725	730030.22	1289379.47	данные отсутствуют	данные отсутствуют
726	730030.34	1289379.7	данные отсутствуют	данные отсутствуют
727	730030.48	1289379.9	данные отсутствуют	данные отсутствуют
728	730030.64	1289380.1	данные отсутствуют	данные отсутствуют
729	730030.81	1289380.27	данные отсутствуют	данные отсутствуют
730	730062.99	1289411.62	данные отсутствуют	данные отсутствуют
731	730068.12	1289419.98	данные отсутствуют	данные отсутствуют
732	730050.69	1289400.3	данные отсутствуют	данные отсутствуют
733	730041.07	1289399.87	данные отсутствуют	данные отсутствуют
734	730021.15	1289412.79	данные отсутствуют	данные отсутствуют
735	729981.13	1289399.05	данные отсутствуют	данные отсутствуют
736	729964.97	1289393.28	данные отсутствуют	данные отсутствуют
737	729756.51	1289318.42	данные отсутствуют	данные отсутствуют
Государственный регистратор			ФГИС ЕГРН	
полное наименование должности			подпись	
			инициалы, фамилия	

М.П.

Раздел 4.2

Выписка из Единого государственного реестра недвижимости об объекте недвижимости
Сведения о частях земельного участка

Земельный участок				
(вид объекта недвижимости)				
Лист № _____ Раздела 4.2		Всего листов раздела 4.2 : _____		Всего разделов: _____
30.09.2021 № 99/2021/420817999				
Кадастровый номер:			02:22:000000:4067	
Номер точки	Координаты, м		Описание закрепления на местности	Средняя квадратическая погрешность определения координат характерных точек границы части земельного участка, м
	X	Y		
1	2	3	4	5
738	729419.62	1289193.5	данные отсутствуют	данные отсутствуют
739	729092.18	1289072.42	данные отсутствуют	данные отсутствуют
740	728902.41	1289001.78	данные отсутствуют	данные отсутствуют
741	728065.86	1288560.62	данные отсутствуют	данные отсутствуют
742	728070.95	1288562.48	данные отсутствуют	данные отсутствуют
743	728214.49	1288614.93	данные отсутствуют	данные отсутствуют
744	728583.64	1288751.37	данные отсутствуют	данные отсутствуют
745	728620.64	1288799.32	данные отсутствуют	данные отсутствуют
746	728057.2	1288595.67	данные отсутствуют	данные отсутствуют
747	728057.3	1288595.21	данные отсутствуют	данные отсутствуют
748	727613.74	1288509.18	данные отсутствуют	данные отсутствуют
749	728034.53	1288662.11	данные отсутствуют	данные отсутствуют
750	728797.61	1288943.82	данные отсутствуют	данные отсутствуют
751	728798.78	1288962.84	данные отсутствуют	данные отсутствуют
752	728769.67	1288952.4	данные отсутствуют	данные отсутствуют
753	728607.88	1288891.31	данные отсутствуют	данные отсутствуют
754	728175.27	1288730.98	данные отсутствуют	данные отсутствуют
Государственный регистратор			ФГИС ЕГРН	
полное наименование должности			подпись	
			инициалы, фамилия	

М.П.

Земельный участок					
(вид объекта недвижимости)					
Лист №	Раздела 4.2		Всего листов раздела 4.2 : ____	Всего разделов: ____	Всего листов выписки: ____
30.09.2021 № 99/2021/420817999					
Кадастровый номер:			02:22:000000:4067		
Номер точки	Координаты, м		Описание закрепления на местности	Средняя квадратическая погрешность определения координат характерных точек границы части земельного участка, м	
	X	Y			
1	2	3	4	5	
755	728095.27	1288702.64	данные отсутствуют	данные отсутствуют	
756	727754.07	1288576.27	данные отсутствуют	данные отсутствуют	
757	727648.29	1288538.67	данные отсутствуют	данные отсутствуют	
758	727601.45	1288521.64	данные отсутствуют	данные отсутствуют	
759	725937.75	1287900.08	данные отсутствуют	данные отсутствуют	
760	727246.39	1288375.68	данные отсутствуют	данные отсутствуют	
761	727237.3	1288388.39	данные отсутствуют	данные отсутствуют	
762	727010.75	1288305.22	данные отсутствуют	данные отсутствуют	
763	727001.5	1288301.75	данные отсутствуют	данные отсутствуют	
764	726711.86	1288194.72	данные отсутствуют	данные отсутствуют	
765	726082.83	1287962.83	данные отсутствуют	данные отсутствуют	
766	725950.92	1287918.01	данные отсутствуют	данные отсутствуют	
767	725946.75	1287916.57	данные отсутствуют	данные отсутствуют	
768	728967.05	1290502.06	данные отсутствуют	данные отсутствуют	
769	729022.42	1290448.03	данные отсутствуют	данные отсутствуют	
770	729064.03	1290408.01	данные отсутствуют	данные отсутствуют	
771	729113.94	1290359.67	данные отсутствуют	данные отсутствуют	
Государственный регистратор			ФГИС ЕГРН		
полное наименование должности			подпись		инициалы, фамилия

М.П.

Земельный участок					
(вид объекта недвижимости)					
Лист №	Раздела 4.2		Всего листов раздела 4.2 : ____	Всего разделов: ____	Всего листов выписки: ____
30.09.2021 № 99/2021/420817999					
Кадастровый номер:			02:22:000000:4067		
Номер точки	Координаты, м		Описание закрепления на местности	Средняя квадратическая погрешность определения координат характерных точек границы части земельного участка, м	
	X	Y			
1	2	3	4	5	
772	729164.63	1290310.68	данные отсутствуют	данные отсутствуют	
773	729215.66	1290261.42	данные отсутствуют	данные отсутствуют	
774	729261.87	1290217.44	данные отсутствуют	данные отсутствуют	
775	729319.17	1290162.69	данные отсутствуют	данные отсутствуют	
776	729371.28	1290114.18	данные отсутствуют	данные отсутствуют	
777	729444.68	1290057.09	данные отсутствуют	данные отсутствуют	
778	729483.09	1290031.76	данные отсутствуют	данные отсутствуют	
779	729491.43	1290027.02	данные отсутствуют	данные отсутствуют	
780	728905.47	1290563.28	данные отсутствуют	данные отсутствуют	
781	728949.85	1290518.84	данные отсутствуют	данные отсутствуют	
782	728962.62	1290506.38	данные отсутствуют	данные отсутствуют	
783	731114.63	1284373.28	данные отсутствуют	данные отсутствуют	
784	731148.9	1284333.58	данные отсутствуют	данные отсутствуют	
785	731075.02	1284419.16	данные отсутствуют	данные отсутствуют	
786	731070.09	1284425.94	данные отсутствуют	данные отсутствуют	
787	731071.69	1284423.02	данные отсутствуют	данные отсутствуют	
788	735100.21	1287522.36	данные отсутствуют	данные отсутствуют	
Государственный регистратор			ФГИС ЕГРН		
полное наименование должности			подпись		инициалы, фамилия

М.П.

Выписка из Единого государственного реестра недвижимости об объекте недвижимости
Сведения о частях земельного участка

Земельный участок				
(вид объекта недвижимости)				
Лист № __ Раздела <u>4.2</u>		Всего листов раздела <u>4.2</u> : __		Всего разделов: __
30.09.2021 № 99/2021/420817999				
Кадастровый номер:			02:22:000000-4067	
Номер точки	Координаты, м		Описание закрепления на местности	Средняя квадратическая погрешность определения координат характерных точек границы части земельного участка, м
	X	Y		
1	2	3	4	5
789	735104.97	1287543.33	данные отсутствуют	данные отсутствуют
790	734934.37	1288261.18	данные отсутствуют	данные отсутствуют
790	734934.37	1288261.18	данные отсутствуют	данные отсутствуют
791	734928.24	1288284.92	данные отсутствуют	данные отсутствуют
791	734928.24	1288284.92	данные отсутствуют	данные отсутствуют
792	734924.06	1288285.12	данные отсутствуют	данные отсутствуют
792	734924.06	1288285.12	данные отсутствуют	данные отсутствуют
793	734899.35	1288282.06	данные отсутствуют	данные отсутствуют
794	734905.87	1288253.71	данные отсутствуют	данные отсутствуют
795	734921.1	1288182.22	данные отсутствуют	данные отсутствуют
796	734921.3	1288181.32	данные отсутствуют	данные отсутствуют
797	734939.81	1288101.65	данные отсутствуют	данные отсутствуют
798	734960.46	1288008.91	данные отсутствуют	данные отсутствуют
799	734960.67	1288008	данные отсутствуют	данные отсутствуют
800	734989.92	1287887.38	данные отсутствуют	данные отсутствуют
801	735021.64	1287746.23	данные отсутствуют	данные отсутствуют
802	735021.72	1287745.86	данные отсутствуют	данные отсутствуют
Государственный регистратор			ФГИС ЕГРН	
полное наименование должности			подпись	
			инициалы, фамилия	

М.П.

Раздел 4.2

Выписка из Единого государственного реестра недвижимости об объекте недвижимости
Сведения о частях земельного участка

Земельный участок				
(вид объекта недвижимости)				
Лист № __ Раздела <u>4.2</u>		Всего листов раздела <u>4.2</u> : __		Всего разделов: __
30.09.2021 № 99/2021/420817999				
Кадастровый номер:			02:22:000000-4067	
Номер точки	Координаты, м		Описание закрепления на местности	Средняя квадратическая погрешность определения координат характерных точек границы части земельного участка, м
	X	Y		
1	2	3	4	5
803	735056.74	1287595.42	данные отсутствуют	данные отсутствуют
804	735074.33	1287520.58	данные отсутствуют	данные отсутствуют
805	735074.91	1287517.98	данные отсутствуют	данные отсутствуют
806	734916.1	1288331.96	данные отсутствуют	данные отсутствуют
806	734916.1	1288331.96	данные отсутствуют	данные отсутствуют
807	734755.82	1288952.84	данные отсутствуют	данные отсутствуют
808	734599.81	1289631.36	данные отсутствуют	данные отсутствуют
809	734478.21	1290259.66	данные отсутствуют	данные отсутствуют
810	734475.87	1290272.32	данные отсутствуют	данные отсутствуют
811	734472.51	1290283.7	данные отсутствуют	данные отсутствуют
812	734398.15	1290458.12	данные отсутствуют	данные отсутствуют
813	734408.82	1290414.12	данные отсутствуют	данные отсутствуют
814	734429.67	1290316.49	данные отсутствуют	данные отсутствуют
815	734429.99	1290315.1	данные отсутствуют	данные отсутствуют
816	734462.59	1290181.25	данные отсутствуют	данные отсутствуют
817	734486.88	1290072.78	данные отсутствуют	данные отсутствуют
818	734486.97	1290072.35	данные отсутствуют	данные отсутствуют
Государственный регистратор			ФГИС ЕГРН	
полное наименование должности			подпись	
			инициалы, фамилия	

М.П.

Земельный участок				
(вид объекта недвижимости)				
Лист № __ Раздела 4.2		Всего листов раздела 4.2 : __		Всего разделов: __
30.09.2021 № 99/2021/420817999				
Кадастровый номер:			02:22:000000:4067	
Номер точки	Координаты, м		Описание закрепления на местности	Средняя квадратическая погрешность определения координат характерных точек границы части земельного участка, м
	X	Y		
1	2	3	4	5
819	734518.52	1289937	данные отсутствуют	данные отсутствуют
820	734547.22	1289806.73	данные отсутствуют	данные отсутствуют
821	734553.72	1289784.68	данные отсутствуют	данные отсутствуют
822	734593.76	1289603.79	данные отсутствуют	данные отсутствуют
823	734618.11	1289493.93	данные отсутствуют	данные отсутствуют
824	734618.3	1289493.13	данные отсутствуют	данные отсутствуют
825	734647.92	1289369.22	данные отсутствуют	данные отсутствуют
826	734674.45	1289258.47	данные отсутствуют	данные отсутствуют
827	734711.84	1289090.39	данные отсутствуют	данные отсутствуют
828	734711.98	1289089.8	данные отсутствуют	данные отсутствуют
829	734739.89	1288971.17	данные отсутствуют	данные отсутствуют
830	734777.24	1288801.43	данные отсутствуют	данные отсутствуют
831	734777.43	1288800.6	данные отсутствуют	данные отсутствуют
832	734804.5	1288686.83	данные отсутствуют	данные отсутствуют
833	734840.1	1288535.95	данные отсутствуют	данные отсутствуют
834	734840.15	1288535.72	данные отсутствуют	данные отсутствуют
835	734863.43	1288439.06	данные отсутствуют	данные отсутствуют
Государственный регистратор			ФГИС ЕГРН	
полное наименование должности			подпись	
			инициалы, фамилия	

М.П.

Раздел 4.2

Выписка из Единого государственного реестра недвижимости об объекте недвижимости
Сведения о частях земельного участка

Земельный участок				
(вид объекта недвижимости)				
Лист № __ Раздела 4.2		Всего листов раздела 4.2 : __		Всего разделов: __
30.09.2021 № 99/2021/420817999				
Кадастровый номер:			02:22:000000:4067	
Номер точки	Координаты, м		Описание закрепления на местности	Средняя квадратическая погрешность определения координат характерных точек границы части земельного участка, м
	X	Y		
1	2	3	4	5
836	734887.46	1288336.34	данные отсутствуют	данные отсутствуют
837	734889.19	1288327.85	данные отсутствуют	данные отсутствуют
838	734412.34	1288172.63	данные отсутствуют	данные отсутствуют
839	734450.06	1288177.27	данные отсутствуют	данные отсутствуют
840	734495.68	1288182.49	данные отсутствуют	данные отсутствуют
841	734496.88	1288182.65	данные отсутствуют	данные отсутствуют
842	734563.88	1288191.97	данные отсутствуют	данные отсутствуют
843	734611.67	1288197.4	данные отсутствуют	данные отсутствуют
844	734623.9	1288198.74	данные отсутствуют	данные отсутствуют
845	734625	1288198.87	данные отсутствуют	данные отсутствуют
846	734697.54	1288208.45	данные отсутствуют	данные отсутствуют
847	734747.92	1288213.75	данные отсутствуют	данные отсутствуют
848	734748.92	1288213.87	данные отсутствуют	данные отсутствуют
849	734797.85	1288220.02	данные отсутствуют	данные отсутствуют
850	734873.2	1288228.45	данные отсутствуют	данные отсутствуют
851	734873.78	1288228.52	данные отсутствуют	данные отсутствуют
852	734928.64	1288235.3	данные отсутствуют	данные отсутствуют
Государственный регистратор			ФГИС ЕГРН	
полное наименование должности			подпись	
			инициалы, фамилия	

М.П.

Выписка из Единого государственного реестра недвижимости об объекте недвижимости
Сведения о частях земельного участка

Земельный участок				
(вид объекта недвижимости)				
Лист № _____ Раздела 4.2		Всего листов раздела 4.2 : _____		Всего разделов: _____
30.09.2021 № 99/2021/420817999				
Кадастровый номер:			02:22:000000:4067	
Номер точки	Координаты, м		Описание закрепления на местности	Средняя квадратическая погрешность определения координат характерных точек границы части земельного участка, м
	X	Y		
1	2	3	4	5
853	734940.35	1288236.01	данные отсутствуют	данные отсутствуют
854	734867.64	1288278.14	данные отсутствуют	данные отсутствуют
855	734791.95	1288269.67	данные отсутствуют	данные отсутствуют
856	734742.69	1288263.48	данные отсутствуют	данные отсутствуют
857	734691.65	1288258.11	данные отсутствуют	данные отсутствуют
858	734618.45	1288248.44	данные отсутствуют	данные отсутствуют
859	734606.13	1288247.09	данные отсутствуют	данные отсутствуют
860	734557.61	1288241.58	данные отсутствуют	данные отсутствуют
861	734489.99	1288232.17	данные отсутствуют	данные отсутствуют
862	734432.33	1288225.47	данные отсутствуют	данные отсутствуют
863	734432.03	1288225.43	данные отсутствуют	данные отсутствуют
864	734409.54	1288172.25	данные отсутствуют	данные отсутствуют
865	734910.5	1288353.66	данные отсутствуют	данные отсутствуют
866	734903.81	1288352.72	данные отсутствуют	данные отсутствуют
867	734903.31	1288352.65	данные отсутствуют	данные отсутствуют
868	734844.87	1288343.83	данные отсутствуют	данные отсутствуют
869	734728.06	1288331.7	данные отсутствуют	данные отсутствуют
Государственный регистратор			ФГИС ЕГРН	
полное наименование должности			подпись	
			инициалы, фамилия	

М.П.

Выписка из Единого государственного реестра недвижимости об объекте недвижимости
Сведения о частях земельного участка

Земельный участок				
(вид объекта недвижимости)				
Лист № _____ Раздела 4.2		Всего листов раздела 4.2 : _____		Всего разделов: _____
30.09.2021 № 99/2021/420817999				
Кадастровый номер:			02:22:000000:4067	
Номер точки	Координаты, м		Описание закрепления на местности	Средняя квадратическая погрешность определения координат характерных точек границы части земельного участка, м
	X	Y		
1	2	3	4	5
870	734726.53	1288331.52	данные отсутствуют	данные отсутствуют
871	734636.11	1288319.32	данные отсутствуют	данные отсутствуют
872	734635.51	1288319.24	данные отсутствуют	данные отсутствуют
873	734607.15	1288315.07	данные отсутствуют	данные отсутствуют
874	734562.08	1288310.07	данные отсутствуют	данные отсутствуют
875	734561.65	1288310.02	данные отсутствуют	данные отсутствуют
876	734518.87	1288304.9	данные отсутствуют	данные отсутствуют
877	734517.83	1288304.76	данные отсутствуют	данные отсутствуют
878	734471.25	1288298.19	данные отсутствуют	данные отсутствуют
879	734438.98	1288293.75	данные отсутствуют	данные отсутствуют
880	734387.86	1288288.47	данные отсутствуют	данные отсутствуют
881	734429.83	1288257.75	данные отсутствуют	данные отсутствуют
882	731110.13	1287566.87	данные отсутствуют	данные отсутствуют
883	730779.94	1287575.51	данные отсутствуют	данные отсутствуют
884	730563.6	1287573.88	данные отсутствуют	данные отсутствуют
885	730563.68	1287572.69	данные отсутствуют	данные отсутствуют
886	730563.68	1287572.66	данные отсутствуют	данные отсутствуют
Государственный регистратор			ФГИС ЕГРН	
полное наименование должности			подпись	
			инициалы, фамилия	

М.П.

Земельный участок				
(вид объекта недвижимости)				
Лист №		Раздела 4.2		Всего листов раздела 4.2 : ____
				Всего разделов: ____
				Всего листов выписки: ____
30.09.2021 № 99/2021/420817999				
Кадастровый номер:			02:22:000000:4067	
Номер точки	Координаты, м		Описание закрепления на местности	Средняя квадратическая погрешность определения координат характерных точек границы части земельного участка, м
	X	Y		
1	2	3	4	5
887	730562.15	1287568.09	данные отсутствуют	данные отсутствуют
888	730561.77	1287562.4	данные отсутствуют	данные отсутствуют
889	730561.77	1287557.07	данные отсутствуют	данные отсутствуют
890	730561.77	1287557.05	данные отсутствуют	данные отсутствуют
891	730561.01	1287552.87	данные отсутствуют	данные отсутствуют
892	730561.01	1287546.56	данные отсутствуют	данные отсутствуют
893	730587.54	1287546.67	данные отсутствуют	данные отсутствуют
894	730626.06	1287545.61	данные отсутствуют	данные отсутствуют
895	730626.42	1287545.6	данные отсутствуют	данные отсутствуют
896	730727.32	1287543.57	данные отсутствуют	данные отсутствуют
897	730728.08	1287543.56	данные отсутствуют	данные отсутствуют
898	730819.39	1287543.1	данные отсутствуют	данные отсутствуют
899	730819.64	1287543.1	данные отсутствуют	данные отсутствуют
900	730820	1287543.1	данные отсутствуют	данные отсутствуют
901	730905.98	1287543.72	данные отсутствуют	данные отсутствуют
902	731000.43	1287543.55	данные отсутствуют	данные отсутствуют
903	731149.01	1287542.42	данные отсутствуют	данные отсутствуют
Государственный регистратор				ФГИС ЕГРН
полное наименование должности			подпись	инициалы, фамилия

М.П.

Раздел 4.2

Выписка из Единого государственного реестра недвижимости об объекте недвижимости
Сведения о частях земельного участка

Земельный участок				
(вид объекта недвижимости)				
Лист №		Раздела 4.2		Всего листов раздела 4.2 : ____
				Всего разделов: ____
				Всего листов выписки: ____
30.09.2021 № 99/2021/420817999				
Кадастровый номер:			02:22:000000:4067	
Номер точки	Координаты, м		Описание закрепления на местности	Средняя квадратическая погрешность определения координат характерных точек границы части земельного участка, м
	X	Y		
1	2	3	4	5
904	731285.83	1287540.61	данные отсутствуют	данные отсутствуют
905	731309.38	1287539.37	данные отсутствуют	данные отсутствуют
906	731012.94	1284366.62	данные отсутствуют	данные отсутствуют
907	731030.34	1284374.6	данные отсутствуют	данные отсутствуют
908	731034.55	1284385.87	данные отсутствуют	данные отсутствуют
909	730886.38	1284482.16	данные отсутствуют	данные отсутствуют
910	730900.02	1284465.53	данные отсутствуют	данные отсутствуют
911	730942.64	1284422.87	данные отсутствуют	данные отсутствуют
912	730955.99	1284408.95	данные отсутствуют	данные отсутствуют
913	730956.02	1284401.41	данные отсутствуют	данные отсутствуют
914	730960.45	1284388.21	данные отсутствуют	данные отсутствуют
915	730971	1284377.88	данные отсутствуют	данные отсутствуют
916	730994.91	1284368.5	данные отсутствуют	данные отсутствуют
917	728432.47	1289970.97	данные отсутствуют	данные отсутствуют
918	728433.64	1289972.19	данные отсутствуют	данные отсутствуют
919	728432.25	1289971.82	данные отсутствуют	данные отсутствуют
920	728492.18	1289935.93	данные отсутствуют	данные отсутствуют
Государственный регистратор				ФГИС ЕГРН
полное наименование должности			подпись	инициалы, фамилия

М.П.

Выписка из Единого государственного реестра недвижимости об объекте недвижимости
Сведения о частях земельного участка

Земельный участок				
(вид объекта недвижимости)				
Лист №		Раздела 4.2		Всего листов раздела 4.2 : ____
				Всего разделов: ____
				Всего листов выписки: ____
30.09.2021 № 99/2021/420817999				
Кадастровый номер:				02:22:000000:4067
Номер точки	Координаты, м		Описание закрепления на местности	Средняя квадратическая погрешность определения координат характерных точек границы части земельного участка, м
	X	Y		
1	2	3	4	5
921	728490.94	1289950.92	данные отсутствуют	данные отсутствуют
922	728466.15	1289929.06	данные отсутствуют	данные отсутствуют
923	728490.41	1289957.36	данные отсутствуют	данные отсутствуют
924	728487.65	1289990.84	данные отсутствуют	данные отсутствуют
925	728482.92	1290066.28	данные отсутствуют	данные отсутствуют
926	728476.86	1290159.57	данные отсутствуют	данные отсутствуют
927	728470.33	1290243.48	данные отсутствуют	данные отсутствуют
928	728465.99	1290285.99	данные отсутствуют	данные отсутствуют
929	728457.29	1290412.2	данные отсутствуют	данные отсутствуют
930	728407.93	1290401.27	данные отсутствуют	данные отсутствуют
931	728416.16	1290281.73	данные отсутствуют	данные отсутствуют
932	728420.53	1290239	данные отсутствуют	данные отсутствуют
933	728426.99	1290156.01	данные отсутствуют	данные отсутствуют
934	728433.02	1290063.07	данные отсутствуют	данные отсутствуют
935	728437.78	1289987.22	данные отсутствуют	данные отсутствуют
936	728438.62	1289977.04	данные отсутствуют	данные отсутствуют
937	728791	1290394.5	данные отсутствуют	данные отсутствуют
Государственный регистратор				ФГИС ЕГРН
полное наименование должности			подпись	инициалы, фамилия

М.П.

Раздел 4.2

Выписка из Единого государственного реестра недвижимости об объекте недвижимости
Сведения о частях земельного участка

Земельный участок				
(вид объекта недвижимости)				
Лист №		Раздела 4.2		Всего листов раздела 4.2 : ____
				Всего разделов: ____
				Всего листов выписки: ____
30.09.2021 № 99/2021/420817999				
Кадастровый номер:				02:22:000000:4067
Номер точки	Координаты, м		Описание закрепления на местности	Средняя квадратическая погрешность определения координат характерных точек границы части земельного участка, м
	X	Y		
1	2	3	4	5
938	728800.95	1290470.59	данные отсутствуют	данные отсутствуют
939	728804.53	1290545.22	данные отсутствуют	данные отсутствуют
940	728766.94	1290542.92	данные отсутствуют	данные отсутствуют
941	728695.04	1290521.48	данные отсутствуют	данные отсутствуют
942	728702.47	1290507.07	данные отсутствуют	данные отсутствуют
943	728714.43	1290489.62	данные отсутствуют	данные отсутствуют
944	728751.92	1290491.91	данные отсутствуют	данные отсутствуют
945	728751.11	1290475.04	данные отсутствуют	данные отсутствуют
946	728739.8	1290388.53	данные отсутствуют	данные отсутствуют
947	728733.95	1290306.35	данные отсутствуют	данные отсутствуют
948	728740.06	1290201.74	данные отсутствуют	данные отсутствуют
949	728743.97	1290131.77	данные отсутствуют	данные отсутствуют
950	728745.18	1290100.55	данные отсутствуют	данные отсутствуют
951	728741.91	1290075	данные отсутствуют	данные отсутствуют
952	728770.88	1290071.3	данные отсутствуют	данные отсутствуют
953	728448.67	1289924.45	данные отсутствуют	данные отсутствуют
954	728444.47	1289925.52	данные отсутствуют	данные отсутствуют
Государственный регистратор				ФГИС ЕГРН
полное наименование должности			подпись	инициалы, фамилия

М.П.

Земельный участок				
(вид объекта недвижимости)				
Лист № __ Раздела <u>4.2</u>		Всего листов раздела <u>4.2</u> : __		Всего разделов: __
30.09.2021 № 99/2021/420817999				
Кадастровый номер:			02:22:000000:4067	
Номер точки	Координаты, м		Описание закрепления на местности	Средняя квадратическая погрешность определения координат характерных точек границы части земельного участка, м
	X	Y		
1	2	3	4	5
955	728445.01	1289923.48	данные отсутствуют	данные отсутствуют
956	731012.89	1284366.77	данные отсутствуют	данные отсутствуют
957	731030.25	1284374.66	данные отсутствуют	данные отсутствуют
958	731034.4	1284385.91	данные отсутствуют	данные отсутствуют
959	730895.23	1284480.16	данные отсутствуют	данные отсутствуют
960	730906.84	1284466.49	данные отсутствуют	данные отсутствуют
961	730951.1	1284418.55	данные отсутствуют	данные отсутствуют
962	730956.59	1284412.06	данные отсутствуют	данные отсутствуют
963	730955.82	1284402.46	данные отсутствуют	данные отсутствуют
964	730960.58	1284388.28	данные отсутствуют	данные отсутствуют
965	730971.08	1284378.01	данные отсутствуют	данные отсутствуют
966	730994.95	1284368.65	данные отсутствуют	данные отсутствуют
967	728928.71	1284671.9	данные отсутствуют	данные отсутствуют
968	728670.23	1284597.75	данные отсутствуют	данные отсутствуют
969	728670.37	1284597.79	данные отсутствуют	данные отсутствуют
970	728715.33	1284610.78	данные отсутствуют	данные отсутствуют
971	728763.57	1284624.59	данные отсутствуют	данные отсутствуют
Государственный регистратор			ФГИС ЕГРН	
полное наименование должности			подпись	
			инициалы, фамилия	

М.П.

Раздел 4.2

Выписка из Единого государственного реестра недвижимости об объекте недвижимости
Сведения о частях земельного участка

Земельный участок				
(вид объекта недвижимости)				
Лист № __ Раздела <u>4.2</u>		Всего листов раздела <u>4.2</u> : __		Всего разделов: __
30.09.2021 № 99/2021/420817999				
Кадастровый номер:			02:22:000000:4067	
Номер точки	Координаты, м		Описание закрепления на местности	Средняя квадратическая погрешность определения координат характерных точек границы части земельного участка, м
	X	Y		
1	2	3	4	5
972	728810.6	1284638.12	данные отсутствуют	данные отсутствуют
973	728858.72	1284651.86	данные отсутствуют	данные отсутствуют
974	728906.1	1284665.59	данные отсутствуют	данные отсутствуют
975	730531.77	1285237.96	данные отсутствуют	данные отсутствуют
976	730513.96	1285210.93	данные отсутствуют	данные отсутствуют
977	730518.31	1285156.85	данные отсутствуют	данные отсутствуют
978	730533.23	1285109.71	данные отсутствуют	данные отсутствуют
979	730550.6	1285054.97	данные отсутствуют	данные отсутствуют
980	730565.82	1285006.77	данные отсутствуют	данные отсутствуют
981	730566.59	1285004.36	данные отсутствуют	данные отсутствуют
982	730583.57	1285016.93	данные отсутствуют	данные отсутствуют
983	730569.67	1285061.01	данные отсутствуют	данные отсутствуют
984	730552.28	1285115.75	данные отсутствуют	данные отсутствуют
985	730538.04	1285160.72	данные отсутствуют	данные отсутствуют
986	730533.7	1285214.86	данные отсутствуют	данные отсутствуют
987	730441.56	1286681.83	данные отсутствуют	данные отсутствуют
988	730410.14	1286674.9	данные отсутствуют	данные отсутствуют
Государственный регистратор			ФГИС ЕГРН	
полное наименование должности			подпись	
			инициалы, фамилия	

М.П.

Выписка из Единого государственного реестра недвижимости об объекте недвижимости
Сведения о частях земельного участка

Земельный участок				
(вид объекта недвижимости)				
Лист № _____ Раздела <u>4.2</u>		Всего листов раздела <u>4.2</u> : _____		Всего разделов: _____
30.09.2021 № 99/2021/420817999				
Кадастровый номер:			02:22:000000:4067	
Номер точки	Координаты, м		Описание закрепления на местности	Средняя квадратическая погрешность определения координат характерных точек границы части земельного участка, м
	X	Y		
1	2	3	4	5
989	730403.8	1286667.11	данные отсутствуют	данные отсутствуют
990	730423.41	1286544.81	данные отсутствуют	данные отсутствуют
991	730417.49	1286592.1	данные отсутствуют	данные отсутствуют
992	730410.69	1286643.91	данные отсутствуют	данные отсутствуют
993	731065.09	1284432.82	данные отсутствуют	данные отсутствуют
994	730999.93	1284476.57	данные отсутствуют	данные отсутствуют
995	731019.02	1284463.79	данные отсутствуют	данные отсутствуют
996	731019.18	1284463.68	данные отсутствуют	данные отсутствуют
997	731028.19	1284457.65	данные отсутствуют	данные отсутствуют
998	731307.22	1287496.38	данные отсутствуют	данные отсутствуют
999	731305.92	1287484.11	данные отсутствуют	данные отсутствуют
1000	731301.48	1287440.4	данные отсутствуют	данные отсутствуют
1001	731298.07	1287407.69	данные отсутствуют	данные отсутствуют
1002	731294.51	1287372.34	данные отсутствуют	данные отсутствуют
1003	731261.3	1287351.43	данные отсутствуют	данные отсутствуют
1004	731217.82	1287324.45	данные отсутствуют	данные отсутствуют
1005	731182.69	1287302.14	данные отсутствуют	данные отсутствуют
Государственный регистратор				ФГИС ЕГРН
полное наименование должности			подпись	инициалы, фамилия

М.П.

Выписка из Единого государственного реестра недвижимости об объекте недвижимости
Сведения о частях земельного участка

Земельный участок				
(вид объекта недвижимости)				
Лист № _____ Раздела <u>4.2</u>		Всего листов раздела <u>4.2</u> : _____		Всего разделов: _____
30.09.2021 № 99/2021/420817999				
Кадастровый номер:			02:22:000000:4067	
Номер точки	Координаты, м		Описание закрепления на местности	Средняя квадратическая погрешность определения координат характерных точек границы части земельного участка, м
	X	Y		
1	2	3	4	5
1006	731315.16	1287377.95	данные отсутствуют	данные отсутствуют
1007	731317.95	1287405.66	данные отсутствуют	данные отсутствуют
1008	731320.57	1287430.82	данные отсутствуют	данные отсутствуют
1009	730560.12	1286859.61	данные отсутствуют	данные отсутствуют
1010	730644.43	1286914.49	данные отсутствуют	данные отсутствуют
1011	730614.37	1286895.81	данные отсутствуют	данные отсутствуют
1012	730564.28	1286864.8	данные отсутствуют	данные отсутствуют
Государственный регистратор				ФГИС ЕГРН
полное наименование должности			подпись	инициалы, фамилия

М.П.

Земельный участок					
(вид объекта недвижимости)					
Лист №	Раздела 4.2		Всего листов раздела 4.2 : _____	Всего разделов: _____	Всего листов выписки: _____
30.09.2021 № 99/2021/420817999					
Кадастровый номер:			02:22:000000:4067		
Сведения о характерных точках границы части (частей) земельного участка					
Учетный номер части: 20					
Система координат: МСК-05					
Зона №					
Номер точки	Координаты, м		Описание закрепления на местности	Средняя квадратическая погрешность определения координат характерных точек границы части земельного участка, м	
	X	Y			
1	2	3	4	5	
1	731033.86	1284341.07	данные отсутствуют	данные отсутствуют	
2	731074.61	1284402.52	данные отсутствуют	данные отсутствуют	
3	731071.75	1284411.74	данные отсутствуют	данные отсутствуют	
4	731056.1	1284379.07	данные отсутствуют	данные отсутствуют	
4	731056.1	1284379.07	данные отсутствуют	данные отсутствуют	
5	731028.45	1284387.79	данные отсутствуют	данные отсутствуют	
5	731028.45	1284387.79	данные отсутствуют	данные отсутствуют	
5	731028.45	1284387.79	данные отсутствуют	данные отсутствуют	
5	731028.45	1284387.79	данные отсутствуют	данные отсутствуют	
6	731023.09	1284374.92	данные отсутствуют	данные отсутствуют	
6	731023.09	1284374.92	данные отсутствуют	данные отсутствуют	
6	731023.09	1284374.92	данные отсутствуют	данные отсутствуют	
6	731023.09	1284374.92	данные отсутствуют	данные отсутствуют	
7	730973.08	1284396.71	данные отсутствуют	данные отсутствуют	
7	730973.08	1284396.71	данные отсутствуют	данные отсутствуют	
7	730973.08	1284396.71	данные отсутствуют	данные отсутствуют	

Государственный регистратор		ФГИС ЕГРН	
полное наименование должности	подпись	инициалы, фамилия	

М.П.

Раздел 4.2

Выписка из Единого государственного реестра недвижимости об объекте недвижимости
Сведения о частях земельного участка

Земельный участок					
(вид объекта недвижимости)					
Лист №	Раздела 4.2		Всего листов раздела 4.2 : _____	Всего разделов: _____	Всего листов выписки: _____
30.09.2021 № 99/2021/420817999					
Кадастровый номер:			02:22:000000:4067		
Номер точки	Координаты, м		Описание закрепления на местности	Средняя квадратическая погрешность определения координат характерных точек границы части земельного участка, м	
	X	Y			
1	2	3	4	5	
8	730980.05	1284419.78	данные отсутствуют	данные отсутствуют	
8	730980.05	1284419.78	данные отсутствуют	данные отсутствуют	
8	730980.05	1284419.78	данные отсутствуют	данные отсутствуют	
9	730904.73	1284478.01	данные отсутствуют	данные отсутствуют	
9	730904.73	1284478.01	данные отсутствуют	данные отсутствуют	
9	730904.73	1284478.01	данные отсутствуют	данные отсутствуют	
10	730893.54	1284480.54	данные отсутствуют	данные отсутствуют	
11	730902.08	1284473.92	данные отсутствуют	данные отсутствуют	
12	730948.31	1284383.01	данные отсутствуют	данные отсутствуют	
13	730867.97	1284543.06	данные отсутствуют	данные отсутствуют	
13	730867.97	1284543.06	данные отсутствуют	данные отсутствуют	
14	730782.34	1284587.3	данные отсутствуют	данные отсутствуют	
15	730739.22	1284628.54	данные отсутствуют	данные отсутствуют	
15	730739.22	1284628.54	данные отсутствуют	данные отсутствуют	
16	730711.12	1284655.42	данные отсутствуют	данные отсутствуют	
17	730662.63	1284688.7	данные отсутствуют	данные отсутствуют	
18	730653	1284694.15	данные отсутствуют	данные отсутствуют	

Государственный регистратор		ФГИС ЕГРН	
полное наименование должности	подпись	инициалы, фамилия	

М.П.

Выписка из Единого государственного реестра недвижимости об объекте недвижимости
Сведения о частях земельного участка

Земельный участок				
(вид объекта недвижимости)				
Лист № __ Раздела <u>4.2</u>		Всего листов раздела <u>4.2</u> : __		Всего разделов: __
30.09.2021 № 99/2021/420817999				
Кадастровый номер:			02:22:000000:4067	
Номер точки	Координаты, м		Описание закрепления на местности	Средняя квадратическая погрешность определения координат характерных точек границы части земельного участка, м
	X	Y		
1	2	3	4	5
18	730653	1284694.15	данные отсутствуют	данные отсутствуют
19	730579.9	1284697.9	данные отсутствуют	данные отсутствуют
20	730559.28	1284746.63	данные отсутствуют	данные отсутствуют
20	730559.28	1284746.63	данные отсутствуют	данные отсутствуют
21	730384.96	1284761.63	данные отсутствуют	данные отсутствуют
21	730384.96	1284761.63	данные отсутствуют	данные отсутствуют
22	730055.06	1284711.02	данные отсутствуют	данные отсутствуют
22	730055.06	1284711.02	данные отсутствуют	данные отсутствуют
23	729977.76	1284691.97	данные отсутствуют	данные отсутствуют
24	730004.3	1284697.71	данные отсутствуют	данные отсутствуют
25	730178.93	1284723.96	данные отсутствуют	данные отсутствуют
26	730332.81	1284736.51	данные отсутствуют	данные отсутствуют
27	730488.78	1284745.86	данные отсутствуют	данные отсутствуют
28	730518.48	1284734.95	данные отсутствуют	данные отсутствуют
29	730561.66	1284697.42	данные отсутствуют	данные отсутствуют
30	730703.11	1284600.28	данные отсутствуют	данные отсутствуют
31	730847.05	1284512.17	данные отсутствуют	данные отсутствуют
Государственный регистратор			ФГИС ЕГРН	
полное наименование должности			подпись	
			инициалы, фамилия	

М.П.

Выписка из Единого государственного реестра недвижимости об объекте недвижимости
Сведения о частях земельного участка

Земельный участок				
(вид объекта недвижимости)				
Лист № __ Раздела <u>4.2</u>		Всего листов раздела <u>4.2</u> : __		Всего разделов: __
30.09.2021 № 99/2021/420817999				
Кадастровый номер:			02:22:000000:4067	
Номер точки	Координаты, м		Описание закрепления на местности	Средняя квадратическая погрешность определения координат характерных точек границы части земельного участка, м
	X	Y		
1	2	3	4	5
32	729323.82	1289474.82	данные отсутствуют	данные отсутствуют
33	729394.61	1289582.82	данные отсутствуют	данные отсутствуют
34	729553.81	1289791.77	данные отсутствуют	данные отсутствуют
35	729741.53	1289629.48	данные отсутствуют	данные отсутствуют
36	729851.62	1289526.52	данные отсутствуют	данные отсутствуют
37	729884.79	1289501.76	данные отсутствуют	данные отсутствуют
38	729887.79	1289505.92	данные отсутствуют	данные отсутствуют
39	729887.78	1289505.95	данные отсутствуют	данные отсутствуют
40	729897.79	1289519.83	данные отсутствуют	данные отсутствуют
41	729913.07	1289541.05	данные отсутствуют	данные отсутствуют
42	729884.47	1289564.25	данные отсутствуют	данные отсутствуют
43	729775.12	1289666.52	данные отсутствуют	данные отсутствуют
44	729584.19	1289831.55	данные отсутствуют	данные отсутствуют
45	729629.87	1289892.34	данные отсутствуют	данные отсутствуют
46	729593.18	1289928.04	данные отсутствуют	данные отсутствуют
47	729588.01	1289921.24	данные отсутствуют	данные отсутствуют
48	729593.98	1289915.04	данные отсутствуют	данные отсутствуют
Государственный регистратор			ФГИС ЕГРН	
полное наименование должности			подпись	
			инициалы, фамилия	

М.П.

Земельный участок				
(вид объекта недвижимости)				
Лист №		Раздела 4.2		Всего листов раздела 4.2 : ____
				Всего разделов: ____
				Всего листов выписки: ____
30.09.2021 № 99/2021/420817999				
Кадастровый номер:				02:22:000000:4067
Номер точки	Координаты, м		Описание закрепления на местности	Средняя квадратическая погрешность определения координат характерных точек границы части земельного участка, м
	X	Y		
1	2	3	4	5
49	729561.74	1289884.37	данные отсутствуют	данные отсутствуют
49	729561.74	1289884.37	данные отсутствуют	данные отсутствуют
50	729354.37	1289612.53	данные отсутствуют	данные отсутствуют
51	729288.36	1289514.55	данные отсутствуют	данные отсутствуют
52	729612.46	1284610.89	данные отсутствуют	данные отсутствуют
53	729535.54	1284751.75	данные отсутствуют	данные отсутствуют
54	729520.93	1284749.83	данные отсутствуют	данные отсутствуют
55	729583.97	1284630.33	данные отсутствуют	данные отсутствуют
56	728476.47	1289955.36	данные отсутствуют	данные отсутствуют
56	728476.47	1289955.36	данные отсутствуют	данные отсутствуют
57	728545.72	1289965.28	данные отсутствуют	данные отсутствуют
58	728660.06	1290016.67	данные отсутствуют	данные отсутствуют
59	728765.04	1290071.66	данные отсутствуют	данные отсутствуют
60	728746.57	1290091.31	данные отсутствуют	данные отсутствуют
61	728750.19	1290117.42	данные отсутствуют	данные отсутствуют
62	728637.5	1290061.37	данные отсутствуют	данные отсутствуют
63	728487.35	1289994.21	данные отсутствуют	данные отсутствуют
Государственный регистратор				ФГИС ЕГРН
полное наименование должности			подпись	инициалы, фамилия

М.П.

Земельный участок				
(вид объекта недвижимости)				
Лист №		Раздела 4.2		Всего листов раздела 4.2 : ____
				Всего разделов: ____
				Всего листов выписки: ____
30.09.2021 № 99/2021/420817999				
Кадастровый номер:				02:22:000000:4067
Номер точки	Координаты, м		Описание закрепления на местности	Средняя квадратическая погрешность определения координат характерных точек границы части земельного участка, м
	X	Y		
1	2	3	4	5
64	728467.92	1290272.58	данные отсутствуют	данные отсутствуют
65	728462.19	1290414.52	данные отсутствуют	данные отсутствуют
66	728456.15	1290411.66	данные отсутствуют	данные отсутствуют
66	728456.15	1290411.66	данные отсутствуют	данные отсутствуют
67	728452.09	1290409.74	данные отсутствуют	данные отсутствуют
67	728452.09	1290409.74	данные отсутствуют	данные отсутствуют
68	728434.01	1290401.23	данные отсутствуют	данные отсутствуют
68	728434.01	1290401.23	данные отсутствуют	данные отсутствуют
69	728412.73	1290401.26	данные отсутствуют	данные отсутствуют
70	728418.13	1290268	данные отсутствуют	данные отсутствуют
71	728438.78	1289977.07	данные отсутствуют	данные отсутствуют
72	728458.7	1289979.63	данные отсутствуют	данные отсутствуют
72	728458.7	1289979.63	данные отсутствуют	данные отсутствуют
73	728476.38	1289962.78	данные отсутствуют	данные отсутствуют
73	728476.38	1289962.78	данные отсутствуют	данные отсутствуют
74	728466.66	1289929.75	данные отсутствуют	данные отсутствуют
75	728524.45	1289955.72	данные отсутствуют	данные отсутствуют
Государственный регистратор				ФГИС ЕГРН
полное наименование должности			подпись	инициалы, фамилия

М.П.

Выписка из Единого государственного реестра недвижимости об объекте недвижимости
Сведения о частях земельного участка

Земельный участок				
(вид объекта недвижимости)				
Лист № ___ Раздела <u>4.2</u>		Всего листов раздела <u>4.2</u> : ___		Всего разделов: ___
30.09.2021 № 99/2021/420817999				
Кадастровый номер:			02:22:000000:4067	
Номер точки	Координаты, м		Описание закрепления на местности	Средняя квадратическая погрешность определения координат характерных точек границы части земельного участка, м
	X	Y		
1	2	3	4	5
76	728476.74	1289948.88	данные отсутствуют	данные отсутствуют
76	728476.74	1289948.88	данные отсутствуют	данные отсутствуют
77	728476.41	1289943.09	данные отсутствуют	данные отсутствуют
77	728476.41	1289943.09	данные отсутствуют	данные отсутствуют
78	729778.54	1284534.16	данные отсутствуют	данные отсутствуют
79	729778.01	1284534.02	данные отсутствуют	данные отсутствуют
80	729750.25	1284526.53	данные отсутствуют	данные отсутствуют
81	729749.68	1284530.48	данные отсутствуют	данные отсутствуют
82	729749.66	1284530.48	данные отсутствуют	данные отсутствуют
82	729749.66	1284530.48	данные отсутствуют	данные отсутствуют
83	729744.63	1284565.44	данные отсутствуют	данные отсутствуют
84	729801.18	1284589.54	данные отсутствуют	данные отсутствуют
85	729831.36	1284632.82	данные отсутствуют	данные отсутствуют
86	729822.64	1284628.54	данные отсутствуют	данные отсутствуют
87	729753.39	1284605.46	данные отсутствуют	данные отсутствуют
88	729744.06	1284585.79	данные отсутствуют	данные отсутствуют
89	729725.28	1284596.09	данные отсутствуют	данные отсутствуют
Государственный регистратор			ФГИС ЕГРН	
полное наименование должности			подпись	
			инициалы, фамилия	

М.П.

Выписка из Единого государственного реестра недвижимости об объекте недвижимости
Сведения о частях земельного участка

Земельный участок				
(вид объекта недвижимости)				
Лист № ___ Раздела <u>4.2</u>		Всего листов раздела <u>4.2</u> : ___		Всего разделов: ___
30.09.2021 № 99/2021/420817999				
Кадастровый номер:			02:22:000000:4067	
Номер точки	Координаты, м		Описание закрепления на местности	Средняя квадратическая погрешность определения координат характерных точек границы части земельного участка, м
	X	Y		
1	2	3	4	5
90	729704.55	1284589.18	данные отсутствуют	данные отсутствуют
91	729636.87	1284594.23	данные отсутствуют	данные отсутствуют
92	729686.71	1284560.22	данные отсутствуют	данные отсутствуют
93	729762.54	1284495.03	данные отсутствуют	данные отсутствуют
94	731056.5	1284439.01	данные отсутствуют	данные отсутствуют
95	731056.45	1284439.21	данные отсутствуют	данные отсутствуют
96	730999.99	1284477.04	данные отсутствуют	данные отсутствуют
96	730999.99	1284477.04	данные отсутствуют	данные отсутствуют
96	730999.99	1284477.04	данные отсутствуют	данные отсутствуют
97	730998.47	1284465.62	данные отсутствуют	данные отсутствуют
98	731039.72	1284439.26	данные отсутствуют	данные отсутствуют
99	731053.08	1284430.73	данные отсутствуют	данные отсутствуют
100	731005.04	1284461.66	данные отсутствуют	данные отсутствуют
100	731005.04	1284461.66	данные отсутствуют	данные отсутствуют
101	731004.82	1284463.01	данные отсутствуют	данные отсутствуют
101	731004.82	1284463.01	данные отсутствуют	данные отсутствуют
102	731006.49	1284463.29	данные отсутствуют	данные отсутствуют
Государственный регистратор			ФГИС ЕГРН	
полное наименование должности			подпись	
			инициалы, фамилия	

М.П.

Земельный участок				
(вид объекта недвижимости)				
Лист №		Раздела 4.2		Всего листов раздела 4.2 : ____
				Всего разделов: ____
				Всего листов выписки: ____
30.09.2021 № 99/2021/420817999				
Кадастровый номер:				02:22:000000:4067
Номер точки	Координаты, м		Описание закрепления на местности	Средняя квадратическая погрешность определения координат характерных точек границы части земельного участка, м
	X	Y		
1	2	3	4	5
102	731006.49	1284463.29	данные отсутствуют	данные отсутствуют
103	731006.72	1284461.95	данные отсутствуют	данные отсутствуют
103	731006.72	1284461.95	данные отсутствуют	данные отсутствуют
104	731012.85	1284460.95	данные отсутствуют	данные отсутствуют
104	731012.85	1284460.95	данные отсутствуют	данные отсутствуют
105	731012.56	1284462.93	данные отсутствуют	данные отсутствуют
105	731012.56	1284462.93	данные отсутствуют	данные отсутствуют
106	731017.34	1284463.56	данные отсутствуют	данные отсутствуют
106	731017.34	1284463.56	данные отсутствуют	данные отсутствуют
107	731019.16	1284463.81	данные отсутствуют	данные отсутствуют
107	731019.16	1284463.81	данные отсутствуют	данные отсутствуют
107	731019.16	1284463.81	данные отсутствуют	данные отсутствуют
108	731019.37	1284462.21	данные отсутствуют	данные отсутствуют
108	731019.37	1284462.21	данные отсутствуют	данные отсутствуют
109	731019.42	1284461.82	данные отсутствуют	данные отсутствуют
109	731019.42	1284461.82	данные отсутствуют	данные отсутствуют
110	732514.37	1289419.09	данные отсутствуют	данные отсутствуют
Государственный регистратор				ФГИС ЕГРН
полное наименование должности			подпись	инициалы, фамилия

М.П.

Земельный участок				
(вид объекта недвижимости)				
Лист №		Раздела 4.2		Всего листов раздела 4.2 : ____
				Всего разделов: ____
				Всего листов выписки: ____
30.09.2021 № 99/2021/420817999				
Кадастровый номер:				02:22:000000:4067
Номер точки	Координаты, м		Описание закрепления на местности	Средняя квадратическая погрешность определения координат характерных точек границы части земельного участка, м
	X	Y		
1	2	3	4	5
111	732508.31	1289430.21	данные отсутствуют	данные отсутствуют
112	732512.4	1289408.8	данные отсутствуют	данные отсутствуют
113	732517.84	1289378.49	данные отсутствуют	данные отсутствуют
114	732524.82	1289363.36	данные отсутствуют	данные отсутствуют
115	732534.91	1289351.32	данные отсутствуют	данные отсутствуют
116	732543.4	1289344.37	данные отсутствуют	данные отсутствуют
117	731541.08	1285288.15	данные отсутствуют	данные отсутствуют
118	731498.33	1285628.72	данные отсутствуют	данные отсутствуют
119	731449.8	1286100.34	данные отсутствуют	данные отсутствуют
120	731400.29	1286654.04	данные отсутствуют	данные отсутствуют
121	731348.65	1287116.61	данные отсутствуют	данные отсутствуют
122	731326.89	1287367.46	данные отсутствуют	данные отсутствуют
123	731313.38	1287356.65	данные отсутствуют	данные отсутствуют
124	731331.57	1287144.26	данные отсутствуют	данные отсутствуют
125	731353.91	1286888.11	данные отсутствуют	данные отсутствуют
126	731381.02	1286681.09	данные отсутствуют	данные отсутствуют
127	731409.04	1286374.43	данные отсутствуют	данные отсутствуют
Государственный регистратор				ФГИС ЕГРН
полное наименование должности			подпись	инициалы, фамилия

М.П.

Выписка из Единого государственного реестра недвижимости об объекте недвижимости
Сведения о частях земельного участка

Земельный участок				
(вид объекта недвижимости)				
Лист №		Раздела 4.2		Всего листов раздела 4.2 : ____
				Всего разделов: ____
				Всего листов выписки: ____
30.09.2021 № 99/2021/420817999				
Кадастровый номер:				02:22:000000:4067
Номер точки	Координаты, м		Описание закрепления на местности	Средняя квадратическая погрешность определения координат характерных точек границы части земельного участка, м
	X	Y		
1	2	3	4	5
128	731432.22	1286066.94	данные отсутствуют	данные отсутствуют
129	731469.24	1285578.76	данные отсутствуют	данные отсутствуют
130	731510.11	1285286.58	данные отсутствуют	данные отсутствуют
131	731521.41	1285284.1	данные отсутствуют	данные отсутствуют
132	731311.63	1287377.14	данные отсутствуют	данные отсутствуют
133	731325.77	1287380.39	данные отсутствуют	данные отсутствуют
134	731321.74	1287426.82	данные отсутствуют	данные отсутствуют
135	731308.19	1287473.29	данные отсутствуют	данные отсутствуют
135	731308.19	1287473.29	данные отсутствуют	данные отсутствуют
135	731308.19	1287473.29	данные отсутствуют	данные отсутствуют
135	731308.19	1287473.29	данные отсутствуют	данные отсутствуют
136	731306.8	1287488.08	данные отсутствуют	данные отсутствуют
136	731306.8	1287488.08	данные отсутствуют	данные отсутствуют
136	731306.8	1287488.08	данные отсутствуют	данные отсутствуют
136	731306.8	1287488.08	данные отсутствуют	данные отсутствуют
136	731306.8	1287488.08	данные отсутствуют	данные отсутствуют
136	731306.8	1287488.08	данные отсутствуют	данные отсутствуют
137	731310.35	1287558.7	данные отсутствуют	данные отсутствуют
Государственный регистратор				ФГИС ЕГРН
полное наименование должности			подпись	инициалы, фамилия

М.П.

Выписка из Единого государственного реестра недвижимости об объекте недвижимости
Сведения о частях земельного участка

Земельный участок				
(вид объекта недвижимости)				
Лист №		Раздела 4.2		Всего листов раздела 4.2 : ____
				Всего разделов: ____
				Всего листов выписки: ____
30.09.2021 № 99/2021/420817999				
Кадастровый номер:				02:22:000000:4067
Номер точки	Координаты, м		Описание закрепления на местности	Средняя квадратическая погрешность определения координат характерных точек границы части земельного участка, м
	X	Y		
1	2	3	4	5
137	731310.35	1287558.7	данные отсутствуют	данные отсутствуют
137	731310.35	1287558.7	данные отсутствуют	данные отсутствуют
138	731296.03	1287559.28	данные отсутствуют	данные отсутствуют
139	732441.09	1289571.76	данные отсутствуют	данные отсутствуют
140	732447.29	1289562.78	данные отсутствуют	данные отсутствуют
141	732441.79	1289571.96	данные отсутствуют	данные отсутствуют
142	732377.17	1289792.06	данные отсутствуют	данные отсутствуют
143	732322.98	1289975.73	данные отсутствуют	данные отсутствуют
144	732280.68	1289973.67	данные отсутствуют	данные отсутствуют
145	732273.03	1289967.98	данные отсутствуют	данные отсутствуют
146	732329.25	1289777.79	данные отсутствуют	данные отсутствуют
147	732395.57	1289551.84	данные отсутствуют	данные отсутствуют
148	732414.39	1289520.4	данные отсутствуют	данные отсутствуют
149	731122.69	1284332.97	данные отсутствуют	данные отсутствуют
150	731142.35	1284333.58	данные отсутствуют	данные отсутствуют
151	731151.5	1284333.58	данные отсутствуют	данные отсутствуют
151	731151.5	1284333.58	данные отсутствуют	данные отсутствуют
Государственный регистратор				ФГИС ЕГРН
полное наименование должности			подпись	инициалы, фамилия

М.П.

Земельный участок				
(вид объекта недвижимости)				
Лист № _____ Раздела 4.2		Всего листов раздела 4.2 : _____		Всего разделов: _____
30.09.2021 № 99/2021/420817999				
Кадастровый номер:			02:22:000000:4067	
Номер точки	Координаты, м		Описание закрепления на местности	Средняя квадратическая погрешность определения координат характерных точек границы части земельного участка, м
	X	Y		
1	2	3	4	5
152	731086.74	1284403.31	данные отсутствуют	данные отсутствуют
153	731085.22	1284404.03	данные отсутствуют	данные отсутствуют
154	731069.14	1284406.29	данные отсутствуют	данные отсутствуют
155	731056.09	1284379.07	данные отсутствуют	данные отсутствуют
156	730983.87	1284392.01	данные отсутствуют	данные отсутствуют
157	730976.67	1284373.79	данные отсутствуют	данные отсутствуют
158	731024.79	1284354.42	данные отсутствуют	данные отсутствуют
159	731028.25	1284365.19	данные отсутствуют	данные отсутствуют
160	731071.75	1284359.1	данные отсутствуют	данные отсутствуют
161	731120.09	1284336.16	данные отсутствуют	данные отсутствуют
162	731094.2	1284370.97	данные отсутствуют	данные отсутствуют
163	731094.92	1284372.34	данные отсутствуют	данные отсутствуют
164	731096.08	1284371.74	данные отсутствуют	данные отсутствуют
165	731095.36	1284370.36	данные отсутствуют	данные отсутствуют
166	730792.37	1284582.12	данные отсутствуют	данные отсутствуют
167	730853.33	1284542.56	данные отсутствуют	данные отсутствуют
168	730863.78	1284536.88	данные отсутствуют	данные отсутствуют
Государственный регистратор			ФГИС ЕГРН	
полное наименование должности			подпись	
			инициалы, фамилия	

М.П.

Раздел 4.2

Выписка из Единого государственного реестра недвижимости об объекте недвижимости
Сведения о частях земельного участка

Земельный участок				
(вид объекта недвижимости)				
Лист № _____ Раздела 4.2		Всего листов раздела 4.2 : _____		Всего разделов: _____
30.09.2021 № 99/2021/420817999				
Кадастровый номер:			02:22:000000:4067	
Номер точки	Координаты, м		Описание закрепления на местности	Средняя квадратическая погрешность определения координат характерных точек границы части земельного участка, м
	X	Y		
1	2	3	4	5
169	728807.79	1290405.44	данные отсутствуют	данные отсутствуют
170	728807.09	1290467.32	данные отсутствуют	данные отсутствуют
171	728807.09	1290499.95	данные отсутствуют	данные отсутствуют
172	728771.46	1290381.76	данные отсутствуют	данные отсутствуют
173	728771.13	1289991.1	данные отсутствуют	данные отсутствуют
174	728764.04	1289990.08	данные отсутствуют	данные отсутствуют
175	728773.05	1289767.56	данные отсутствуют	данные отсутствуют
176	728660.84	1290486.38	данные отсутствуют	данные отсутствуют
177	728807.09	1290525.83	данные отсутствуют	данные отсутствуют
178	728807.09	1290549.55	данные отсутствуют	данные отсутствуют
179	728773.44	1290544.86	данные отсутствуют	данные отсутствуют
180	728674.72	1290515.42	данные отсутствуют	данные отсутствуют
181	728667.55	1290511.97	данные отсутствуют	данные отсутствуют
182	728530.63	1290447	данные отсутствуют	данные отсутствуют
183	729233.27	1289492.07	данные отсутствуют	данные отсутствуют
184	729233.27	1289492.21	данные отсутствуют	данные отсутствуют
185	729274.17	1289517.74	данные отсутствуют	данные отсутствуют
Государственный регистратор			ФГИС ЕГРН	
полное наименование должности			подпись	
			инициалы, фамилия	

М.П.

Выписка из Единого государственного реестра недвижимости об объекте недвижимости
Сведения о частях земельного участка

Земельный участок				
(вид объекта недвижимости)				
Лист №		Раздела 4.2		Всего листов раздела 4.2 : ____
				Всего разделов: ____
				Всего листов выписки: ____
30.09.2021 № 99/2021/420817999				
Кадастровый номер:			02:22:000000:4067	
Номер точки	Координаты, м		Описание закрепления на местности	Средняя квадратическая погрешность определения координат характерных точек границы части земельного участка, м
	X	Y		
1	2	3	4	5
186	729275.07	1289518.31	данные отсутствуют	данные отсутствуют
187	729125.81	1289658.35	данные отсутствуют	данные отсутствуют
188	728858.08	1289923.64	данные отсутствуют	данные отсутствуют
189	728854.24	1290264.48	данные отсутствуют	данные отсутствуют
190	728861.87	1290433.52	данные отсутствуют	данные отсутствуют
191	728829.22	1290412.24	данные отсутствуют	данные отсутствуют
192	728829.34	1290401.23	данные отсутствуют	данные отсутствуют
192	728829.34	1290401.23	данные отсутствуют	данные отсутствуют
193	728829.72	1290283.39	данные отсутствуют	данные отсутствуют
193	728829.72	1290283.39	данные отсутствуют	данные отсутствуют
194	728829.99	1290168.82	данные отсутствуют	данные отсутствуют
194	728829.99	1290168.82	данные отсутствуют	данные отсутствуют
195	728830.63	1290118.82	данные отсутствуют	данные отсутствуют
195	728830.63	1290118.82	данные отсутствуют	данные отсутствуют
196	728829.78	1290009.03	данные отсутствуют	данные отсутствуют
196	728829.78	1290009.03	данные отсутствуют	данные отсутствуют
197	728833.22	1289878.16	данные отсутствуют	данные отсутствуют
Государственный регистратор				ФГИС ЕГРН
полное наименование должности			подпись	инициалы, фамилия

М.П.

Выписка из Единого государственного реестра недвижимости об объекте недвижимости
Сведения о частях земельного участка

Земельный участок				
(вид объекта недвижимости)				
Лист №		Раздела 4.2		Всего листов раздела 4.2 : ____
				Всего разделов: ____
				Всего листов выписки: ____
30.09.2021 № 99/2021/420817999				
Кадастровый номер:			02:22:000000:4067	
Номер точки	Координаты, м		Описание закрепления на местности	Средняя квадратическая погрешность определения координат характерных точек границы части земельного участка, м
	X	Y		
1	2	3	4	5
198	729090.98	1289622.48	данные отсутствуют	данные отсутствуют
199	729230.57	1289490.37	данные отсутствуют	данные отсутствуют
200	728829.13	1290419.36	данные отсутствуют	данные отсутствуют
201	728862.21	1290440.92	данные отсутствуют	данные отсутствуют
202	728865.09	1290504.72	данные отсутствуют	данные отсутствуют
203	728889.12	1290560.99	данные отсутствуют	данные отсутствуют
204	728859.96	1290556.91	данные отсутствуют	данные отсутствуют
205	728828.59	1290552.54	данные отсутствуют	данные отсутствуют
206	728828.59	1290467.44	данные отсутствуют	данные отсутствуют
207	730778.03	1284591.43	данные отсутствуют	данные отсутствуют
208	730696.11	1284669.78	данные отсутствуют	данные отсутствуют
209	730631.47	1284695.25	данные отсутствуют	данные отсутствуют
210	730698.88	1284655.81	данные отсутствуют	данные отсутствуют
211	730763.01	1284601.17	данные отсутствуют	данные отсутствуют
212	729247.89	1284273.37	данные отсутствуют	данные отсутствуют
213	729461.5	1284360.2	данные отсутствуют	данные отсутствуют
214	729712.38	1284465.67	данные отсутствуют	данные отсутствуют
Государственный регистратор				ФГИС ЕГРН
полное наименование должности			подпись	инициалы, фамилия

М.П.

Земельный участок				
(вид объекта недвижимости)				
Лист № __ Раздела <u>4.2</u>		Всего листов раздела <u>4.2</u> : __		Всего разделов: __
30.09.2021 № 99/2021/420817999				
Кадастровый номер:			02:22:000000:4067	
Номер точки	Координаты, м		Описание закрепления на местности	Средняя квадратическая погрешность определения координат характерных точек границы части земельного участка, м
	X	Y		
1	2	3	4	5
215	729897.81	1284531.69	данные отсутствуют	данные отсутствуют
216	729895.51	1284545.75	данные отсутствуют	данные отсутствуют
217	730022.3	1284662.6	данные отсутствуют	данные отсутствуют
218	730098.99	1284708.86	данные отсутствуют	данные отсутствуют
219	730115.45	1284714.08	данные отсутствуют	данные отсутствуют
220	730199.5	1284730.4	данные отсутствуют	данные отсутствуют
221	730473.87	1284751.45	данные отсутствуют	данные отсутствуют
222	730554.2	1284740.47	данные отсутствуют	данные отсутствуют
223	730564.42	1284734.49	данные отсутствуют	данные отсутствуют
224	729981.22	1284692.82	данные отсутствуют	данные отсутствуют
225	729916.58	1284634	данные отсутствуют	данные отсутствуют
226	729924.4	1284636.77	данные отсутствуют	данные отсутствуют
227	729937.77	1284594.88	данные отсутствуют	данные отсутствуют
228	729883.24	1284571.66	данные отсутствуют	данные отсутствуют
229	729885.93	1284560.97	данные отсутствуют	данные отсутствуют
230	729845.86	1284544.79	данные отсутствуют	данные отсутствуют
231	729841.32	1284550.68	данные отсутствуют	данные отсутствуют
Государственный регистратор				ФГИС ЕГРН
полное наименование должности			подпись	инициалы, фамилия

М.П.

Земельный участок				
(вид объекта недвижимости)				
Лист № __ Раздела <u>4.2</u>		Всего листов раздела <u>4.2</u> : __		Всего разделов: __
30.09.2021 № 99/2021/420817999				
Кадастровый номер:			02:22:000000:4067	
Номер точки	Координаты, м		Описание закрепления на местности	Средняя квадратическая погрешность определения координат характерных точек границы части земельного участка, м
	X	Y		
1	2	3	4	5
232	729758.15	1284528.79	данные отсутствуют	данные отсутствуют
233	729749.22	1284533.55	данные отсутствуют	данные отсутствуют
234	729693.85	1284512.11	данные отсутствуют	данные отсутствуют
235	729442.07	1284406.27	данные отсутствуют	данные отсутствуют
236	729205.78	1284310.53	данные отсутствуют	данные отсутствуют
237	729057.97	1284281.67	данные отсутствуют	данные отсутствуют
238	730020.27	1289494.75	данные отсутствуют	данные отсутствуют
239	730028.14	1289504.9	данные отсутствуют	данные отсутствуют
240	729956.33	1289574.76	данные отсутствуют	данные отсутствуют
241	729861	1289657.48	данные отсутствуют	данные отсутствуют
242	729592.12	1289913.27	данные отсутствуют	данные отсутствуют
243	729588.14	1289909.49	данные отсутствуют	данные отсутствуют
244	729560.59	1289883.28	данные отсутствуют	данные отсутствуют
245	729832.69	1289624.42	данные отсутствуют	данные отсутствуют
246	729917.2	1289539.54	данные отсутствуют	данные отсутствуют
247	729972.52	1289508.69	данные отсутствуют	данные отсутствуют
248	729985.39	1289519.09	данные отсутствуют	данные отсутствуют
Государственный регистратор				ФГИС ЕГРН
полное наименование должности			подпись	инициалы, фамилия

М.П.

Выписка из Единого государственного реестра недвижимости об объекте недвижимости
Сведения о частях земельного участка

Земельный участок				
(вид объекта недвижимости)				
Лист № _____ Раздела 4.2		Всего листов раздела 4.2 : _____		Всего разделов: _____
30.09.2021 № 99/2021/420817999				
Кадастровый номер:			02:22:000000:4067	
Номер точки	Координаты, м		Описание закрепления на местности	Средняя квадратическая погрешность определения координат характерных точек границы части земельного участка, м
	X	Y		
1	2	3	4	5
249	730016.83	1289497.23	данные отсутствуют	данные отсутствуют
250	730016.81	1289497.17	данные отсутствуют	данные отсутствуют
251	728771.04	1289997.57	данные отсутствуют	данные отсутствуют
252	728770.87	1290073.65	данные отсутствуют	данные отсутствуют
252	728770.87	1290073.65	данные отсутствуют	данные отсутствуют
253	728760.54	1290076.44	данные отсутствуют	данные отсутствуют
254	728763.78	1289996.53	данные отсутствуют	данные отсутствуют
255	728770.65	1290120.66	данные отсутствуют	данные отсутствуют
255	728770.65	1290120.66	данные отсутствуют	данные отсутствуют
256	728769.45	1290375.07	данные отсутствуют	данные отсутствуют
257	728762.53	1290352.13	данные отсутствуют	данные отсутствуют
258	728760.35	1290120.78	данные отсутствуют	данные отсутствуют
259	728770.65	1290120.31	данные отсутствуют	данные отсутствуют
260	733408.48	1290060.36	данные отсутствуют	данные отсутствуют
261	733468.07	1290064.45	данные отсутствуют	данные отсутствуют
262	733742.21	1290090.13	данные отсутствуют	данные отсутствуют
263	733988.77	1290214.55	данные отсутствуют	данные отсутствуют
Государственный регистратор			ФГИС ЕГРН	
полное наименование должности			подпись	
			инициалы, фамилия	

М.П.

Выписка из Единого государственного реестра недвижимости об объекте недвижимости
Сведения о частях земельного участка

Земельный участок				
(вид объекта недвижимости)				
Лист № _____ Раздела 4.2		Всего листов раздела 4.2 : _____		Всего разделов: _____
30.09.2021 № 99/2021/420817999				
Кадастровый номер:			02:22:000000:4067	
Номер точки	Координаты, м		Описание закрепления на местности	Средняя квадратическая погрешность определения координат характерных точек границы части земельного участка, м
	X	Y		
1	2	3	4	5
264	734210.72	1290332.5	данные отсутствуют	данные отсутствуют
265	734426.82	1290443.6	данные отсутствуют	данные отсутствуют
266	734419.38	1290469.62	данные отсутствуют	данные отсутствуют
266	734419.38	1290469.62	данные отсутствуют	данные отсутствуют
267	733767.93	1290116.66	данные отсутствуют	данные отсутствуют
268	733406.41	1290083.82	данные отсутствуют	данные отсутствуют
269	733406.26	1290083.73	данные отсутствуют	данные отсутствуют
270	732387.97	1289971.38	данные отсутствуют	данные отсутствуют
271	732594.23	1289988.58	данные отсутствуют	данные отсутствуют
272	732603.83	1289989.43	данные отсутствуют	данные отсутствуют
273	732326.23	1289975.89	данные отсутствуют	данные отсутствуют
274	728673.55	1284241.38	данные отсутствуют	данные отсутствуют
275	728806.68	1284244.83	данные отсутствуют	данные отсутствуют
276	729038.92	1284252.22	данные отсутствуют	данные отсутствуют
277	729175.24	1284255.67	данные отсутствуют	данные отсутствуют
278	729247.87	1284273.37	данные отсутствуют	данные отсутствуют
279	729000.91	1284284.16	данные отсутствуют	данные отсутствуют
Государственный регистратор			ФГИС ЕГРН	
полное наименование должности			подпись	
			инициалы, фамилия	

М.П.

Земельный участок				
(вид объекта недвижимости)				
Лист № _____ Раздела 4.2		Всего листов раздела 4.2 : _____		Всего разделов: _____
30.09.2021 № 99/2021/420817999				
Кадастровый номер:			02:22:000000:4067	
Номер точки	Координаты, м		Описание закрепления на местности	Средняя квадратическая погрешность определения координат характерных точек границы части земельного участка, м
	X	Y		
1	2	3	4	5
280	728674.2	1284274.33	данные отсутствуют	данные отсутствуют
281	728645.59	1284267.72	данные отсутствуют	данные отсутствуют
282	728643.6	1284241.12	данные отсутствуют	данные отсутствуют
283	734343.12	1289135.9	данные отсутствуют	данные отсутствуют
284	734538.14	1289240.19	данные отсутствуют	данные отсутствуют
285	734538.14	1289241.71	данные отсутствуют	данные отсутствуют
285	734538.14	1289241.71	данные отсутствуют	данные отсутствуют
286	734540.38	1289241.71	данные отсутствуют	данные отсутствуют
286	734540.38	1289241.71	данные отсутствуют	данные отсутствуют
287	734540.38	1289241.39	данные отсутствуют	данные отсутствуют
288	734673.15	1289312.39	данные отсутствуют	данные отсутствуют
289	734665.26	1289346.73	данные отсутствуют	данные отсутствуют
290	734332.8	1289168.95	данные отсутствуют	данные отсутствуют
291	734066.67	1289233.88	данные отсутствуют	данные отсутствуют
292	733753.81	1289551.22	данные отсутствуют	данные отсутствуют
293	733424.47	1289892.01	данные отсутствуют	данные отсутствуют
294	733429.63	1289837.74	данные отсутствуют	данные отсутствуют
Государственный регистратор				ФГИС ЕГРН
полное наименование должности			подпись	инициалы, фамилия

М.П.

Земельный участок				
(вид объекта недвижимости)				
Лист № _____ Раздела 4.2		Всего листов раздела 4.2 : _____		Всего разделов: _____
30.09.2021 № 99/2021/420817999				
Кадастровый номер:			02:22:000000:4067	
Номер точки	Координаты, м		Описание закрепления на местности	Средняя квадратическая погрешность определения координат характерных точек границы части земельного участка, м
	X	Y		
1	2	3	4	5
295	733729.45	1289527.5	данные отсутствуют	данные отсутствуют
296	734045.8	1289206.6	данные отсутствуют	данные отсутствуют
297	734331.06	1289134.37	данные отсутствуют	данные отсутствуют
298	733578.15	1289706.88	данные отсутствуют	данные отсутствуют
299	733576.59	1289708.47	данные отсутствуют	данные отсутствуют
300	733578.19	1289710.04	данные отсутствуют	данные отсутствуют
301	733579.75	1289708.44	данные отсутствуют	данные отсутствуют
302	733742.05	1289539.09	данные отсутствуют	данные отсутствуют
303	733740.49	1289540.69	данные отсутствуют	данные отсутствуют
304	733742.09	1289542.25	данные отсутствуют	данные отсутствуют
305	733743.65	1289540.65	данные отсутствуют	данные отсутствуют
306	733899.35	1289378.69	данные отсутствуют	данные отсутствуют
307	733897.79	1289380.29	данные отсутствуют	данные отсутствуют
308	733899.39	1289381.85	данные отсутствуют	данные отсутствуют
309	733900.95	1289380.26	данные отсутствуют	данные отсутствуют
310	734512.61	1289244.97	данные отсутствуют	данные отсутствуют
310	734512.61	1289244.97	данные отсутствуют	данные отсутствуют
Государственный регистратор				ФГИС ЕГРН
полное наименование должности			подпись	инициалы, фамилия

М.П.

Выписка из Единого государственного реестра недвижимости об объекте недвижимости
Сведения о частях земельного участка

Земельный участок				
(вид объекта недвижимости)				
Лист № __ Раздела 4.2		Всего листов раздела 4.2 : __		Всего разделов: __
30.09.2021 № 99/2021/420817999				
Кадастровый номер:			02:22:000000:4067	
Номер точки	Координаты, м		Описание закрепления на местности	Средняя квадратическая погрешность определения координат характерных точек границы части земельного участка, м
	X	Y		
1	2	3	4	5
311	734511.56	1289246.94	данные отсутствуют	данные отсутствуют
311	734511.56	1289246.94	данные отсутствуют	данные отсутствуют
312	734513.53	1289247.99	данные отсутствуют	данные отсутствуют
312	734513.53	1289247.99	данные отсутствуют	данные отсутствуют
313	734514.58	1289246.02	данные отсутствуют	данные отсутствуют
313	734514.58	1289246.02	данные отсутствуют	данные отсутствуют
314	734058.08	1289216.68	данные отсутствуют	данные отсутствуют
315	734056.52	1289218.28	данные отсутствуют	данные отсутствуют
316	734058.11	1289219.84	данные отсутствуют	данные отсутствуют
317	734059.68	1289218.25	данные отсутствуют	данные отсутствуют
318	734333.6	1289148.9	данные отсутствуют	данные отсутствуют
318	734333.6	1289148.9	данные отсутствуют	данные отсутствуют
319	734332.54	1289150.87	данные отсутствуют	данные отсутствуют
319	734332.54	1289150.87	данные отсутствуют	данные отсутствуют
320	734334.51	1289151.93	данные отсутствуют	данные отсутствуют
320	734334.51	1289151.93	данные отсутствуют	данные отсутствуют
321	734335.57	1289149.96	данные отсутствуют	данные отсутствуют
Государственный регистратор			ФГИС ЕГРН	
полное наименование должности			подпись	
			инициалы, фамилия	

М.П.

Выписка из Единого государственного реестра недвижимости об объекте недвижимости
Сведения о частях земельного участка

Земельный участок				
(вид объекта недвижимости)				
Лист № __ Раздела 4.2		Всего листов раздела 4.2 : __		Всего разделов: __
30.09.2021 № 99/2021/420817999				
Кадастровый номер:			02:22:000000:4067	
Номер точки	Координаты, м		Описание закрепления на местности	Средняя квадратическая погрешность определения координат характерных точек границы части земельного участка, м
	X	Y		
1	2	3	4	5
321	734335.57	1289149.96	данные отсутствуют	данные отсутствуют
322	733386.23	1289931.58	данные отсутствуют	данные отсутствуют
323	733282.01	1290039.43	данные отсутствуют	данные отсутствуют
324	733237.81	1290036.14	данные отсутствуют	данные отсутствуют
325	733241.67	1290032.24	данные отсутствуют	данные отсутствуют
326	733392.55	1289876.12	данные отсутствуют	данные отсутствуют
327	733703.96	1288766	данные отсутствуют	данные отсутствуют
328	733911.27	1288878.54	данные отсутствуют	данные отсутствуют
329	734064.56	1288960.42	данные отсутствуют	данные отсутствуют
330	734062.98	1288960.42	данные отсутствуют	данные отсутствуют
330	734062.98	1288960.42	данные отсутствуют	данные отсутствуют
331	734062.98	1288962.66	данные отсутствуют	данные отсутствуют
331	734062.98	1288962.66	данные отсутствуют	данные отсутствуют
332	734065.22	1288962.66	данные отсутствуют	данные отсутствуют
332	734065.22	1288962.66	данные отсутствуют	данные отсутствуют
333	734065.22	1288960.77	данные отсутствуют	данные отсутствуют
334	734126.43	1288993.47	данные отсутствуют	данные отсутствуют
Государственный регистратор			ФГИС ЕГРН	
полное наименование должности			подпись	
			инициалы, фамилия	

М.П.

Земельный участок				
(вид объекта недвижимости)				
Лист № _____ Раздела 4.2		Всего листов раздела 4.2 : _____		Всего разделов: _____
30.09.2021 № 99/2021/420817999				
Кадастровый номер:			02:22:000000:4067	
Номер точки	Координаты, м		Описание закрепления на местности	Средняя квадратическая погрешность определения координат характерных точек границы части земельного участка, м
	X	Y		
1	2	3	4	5
335	734339.84	1289105.72	данные отсутствуют	данные отсутствуют
336	734678.67	1289288.4	данные отсутствуют	данные отсутствуют
337	734667.97	1289334.9	данные отсутствуют	данные отсутствуют
338	734318.31	1289146.38	данные отсутствуют	данные отсутствуют
339	734196.84	1289082.49	данные отсутствуют	данные отсутствуют
340	734202.86	1289081.17	данные отсутствуют	данные отсутствуют
341	734200.6	1289070.84	данные отсутствуют	данные отсутствуют
342	734191.11	1289072.91	данные отсутствуют	данные отсутствуют
343	734192.74	1289080.33	данные отсутствуют	данные отсутствуют
344	734104.95	1289034.15	данные отсутствуют	данные отсутствуют
345	733889.52	1288919.08	данные отсутствуют	данные отсутствуют
346	733682.29	1288806.57	данные отсутствуют	данные отсутствуют
347	733580.38	1288752.35	данные отсутствуют	данные отсутствуют
348	733584.86	1288729.71	данные отсутствуют	данные отсутствуют
348	733584.86	1288729.71	данные отсутствуют	данные отсутствуют
349	733559.94	1288719.32	данные отсутствуют	данные отсутствуют
350	733555.81	1288739.28	данные отсутствуют	данные отсутствуют
Государственный регистратор				ФГИС ЕГРН
полное наименование должности			подпись	инициалы, фамилия

М.П.

Земельный участок				
(вид объекта недвижимости)				
Лист № _____ Раздела 4.2		Всего листов раздела 4.2 : _____		Всего разделов: _____
30.09.2021 № 99/2021/420817999				
Кадастровый номер:			02:22:000000:4067	
Номер точки	Координаты, м		Описание закрепления на местности	Средняя квадратическая погрешность определения координат характерных точек границы части земельного участка, м
	X	Y		
1	2	3	4	5
351	733179.18	1288538.91	данные отсутствуют	данные отсутствуют
352	733179.91	1288537.05	данные отсутствуют	данные отсутствуют
353	733194.76	1288503.05	данные отсутствуют	данные отсутствуют
353	733194.76	1288503.05	данные отсутствуют	данные отсутствуют
354	733203.26	1288499.62	данные отсутствуют	данные отсутствуют
355	734538.14	1289239.47	данные отсутствуют	данные отсутствуют
355	734538.14	1289239.47	данные отсутствуют	данные отсутствуют
356	734540.38	1289239.47	данные отсутствуют	данные отсутствуют
356	734540.38	1289239.47	данные отсутствуют	данные отсутствуют
357	734514.1	1289201.17	данные отсутствуют	данные отсутствуют
357	734514.1	1289201.17	данные отсутствуют	данные отсутствуют
358	734514.1	1289203.41	данные отсутствуют	данные отсутствуют
358	734514.1	1289203.41	данные отсутствуют	данные отсутствуют
359	734516.34	1289203.41	данные отсутствуют	данные отсутствуют
359	734516.34	1289203.41	данные отсутствуют	данные отсутствуют
360	734516.34	1289201.17	данные отсутствуют	данные отсутствуют
360	734516.34	1289201.17	данные отсутствуют	данные отсутствуют
Государственный регистратор				ФГИС ЕГРН
полное наименование должности			подпись	инициалы, фамилия

М.П.

Выписка из Единого государственного реестра недвижимости об объекте недвижимости
Сведения о частях земельного участка

Земельный участок				
(вид объекта недвижимости)				
Лист № _____ Раздела 4.2		Всего листов раздела 4.2 : _____		Всего разделов: _____
30.09.2021 № 99/2021/420817999				
Кадастровый номер:			02:22:000000:4067	
Номер точки	Координаты, м		Описание закрепления на местности	Средняя квадратическая погрешность определения координат характерных точек границы части земельного участка, м
	X	Y		
1	2	3	4	5
361	734327.6	1289126.73	данные отсутствуют	данные отсутствуют
362	734327.6	1289128.97	данные отсутствуют	данные отсутствуют
363	734329.84	1289128.97	данные отсутствуют	данные отсутствуют
364	734329.84	1289126.73	данные отсутствуют	данные отсутствуют
364	734329.84	1289126.73	данные отсутствуют	данные отсутствуют
365	734292.51	1289083.01	данные отсутствуют	данные отсутствуют
365	734292.51	1289083.01	данные отсутствуют	данные отсутствуют
366	734292.51	1289085.25	данные отсутствуют	данные отсутствуют
366	734292.51	1289085.25	данные отсутствуют	данные отсутствуют
367	734294.75	1289085.25	данные отсутствуют	данные отсутствуют
367	734294.75	1289085.25	данные отсутствуют	данные отсутствуют
368	734294.75	1289083.01	данные отсутствуют	данные отсутствуют
368	734294.75	1289083.01	данные отсутствуют	данные отсутствуют
369	734115.65	1289013.42	данные отсутствуют	данные отсутствуют
370	734115.65	1289015.66	данные отсутствуют	данные отсутствуют
371	734117.89	1289015.66	данные отсутствуют	данные отсутствуют
372	734117.89	1289013.42	данные отсутствуют	данные отсутствуют
Государственный регистратор			ФГИС ЕГРН	
полное наименование должности			подпись	
			инициалы, фамилия	

М.П.

Выписка из Единого государственного реестра недвижимости об объекте недвижимости
Сведения о частях земельного участка

Земельный участок				
(вид объекта недвижимости)				
Лист № _____ Раздела 4.2		Всего листов раздела 4.2 : _____		Всего разделов: _____
30.09.2021 № 99/2021/420817999				
Кадастровый номер:			02:22:000000:4067	
Номер точки	Координаты, м		Описание закрепления на местности	Средняя квадратическая погрешность определения координат характерных точек границы части земельного участка, м
	X	Y		
1	2	3	4	5
373	733900.11	1288898.36	данные отсутствуют	данные отсутствуют
374	733900.11	1288900.6	данные отсутствуют	данные отсутствуют
375	733902.35	1288900.6	данные отсутствуют	данные отсутствуют
376	733902.35	1288898.36	данные отсутствуют	данные отсутствуют
376	733902.35	1288898.36	данные отсутствуют	данные отсутствуют
377	733839.69	1288841.19	данные отсутствуют	данные отсутствуют
377	733839.69	1288841.19	данные отсутствуют	данные отсутствуют
378	733839.69	1288843.43	данные отсутствуют	данные отсутствуют
378	733839.69	1288843.43	данные отсутствуют	данные отсутствуют
379	733841.93	1288843.43	данные отсутствуют	данные отсутствуют
379	733841.93	1288843.43	данные отсутствуют	данные отсутствуют
380	733841.93	1288841.19	данные отсутствуют	данные отсутствуют
380	733841.93	1288841.19	данные отсутствуют	данные отсутствуют
381	733692.07	1288786.79	данные отсутствуют	данные отсутствуют
381	733692.07	1288786.79	данные отсутствуют	данные отсутствуют
382	733692.07	1288789.03	данные отсутствуют	данные отсутствуют
383	733694.31	1288789.03	данные отсутствуют	данные отсутствуют
Государственный регистратор			ФГИС ЕГРН	
полное наименование должности			подпись	
			инициалы, фамилия	

М.П.

Земельный участок				
(вид объекта недвижимости)				
Лист №		Раздела 4.2		Всего листов раздела 4.2 : ____
				Всего разделов: ____
				Всего листов выписки: ____
30.09.2021 № 99/2021/420817999				
Кадастровый номер:			02:22:000000:4067	
Номер точки	Координаты, м		Описание закрепления на местности	Средняя квадратическая погрешность определения координат характерных точек границы части земельного участка, м
	X	Y		
1	2	3	4	5
384	733694.31	1288786.79	данные отсутствуют	данные отсутствуют
384	733694.31	1288786.79	данные отсутствуют	данные отсутствуют
385	733610.15	1288718.74	данные отсутствуют	данные отсутствуют
385	733610.15	1288718.74	данные отсутствуют	данные отсутствуют
386	733610.15	1288720.98	данные отсутствуют	данные отсутствуют
386	733610.15	1288720.98	данные отсутствуют	данные отсутствуют
387	733612.39	1288720.98	данные отсутствуют	данные отсутствуют
387	733612.39	1288720.98	данные отсутствуют	данные отсутствуют
388	733612.39	1288718.74	данные отсутствуют	данные отсутствуют
388	733612.39	1288718.74	данные отсутствуют	данные отсутствуют
389	733476.01	1288671.33	данные отсутствуют	данные отсутствуют
389	733476.01	1288671.33	данные отсутствуют	данные отсутствуют
390	733476.01	1288673.57	данные отсутствуют	данные отсутствуют
391	733478.25	1288673.57	данные отсутствуют	данные отсутствуют
391	733478.25	1288673.57	данные отсутствуют	данные отсутствуют
392	733478.25	1288671.33	данные отсутствуют	данные отсутствуют
392	733478.25	1288671.33	данные отсутствуют	данные отсутствуют
Государственный регистратор				ФГИС ЕГРН
полное наименование должности			подпись	инициалы, фамилия

М.П.

Земельный участок				
(вид объекта недвижимости)				
Лист №		Раздела 4.2		Всего листов раздела 4.2 : ____
				Всего разделов: ____
				Всего листов выписки: ____
30.09.2021 № 99/2021/420817999				
Кадастровый номер:			02:22:000000:4067	
Номер точки	Координаты, м		Описание закрепления на местности	Средняя квадратическая погрешность определения координат характерных точек границы части земельного участка, м
	X	Y		
1	2	3	4	5
393	733380.09	1288595.56	данные отсутствуют	данные отсутствуют
393	733380.09	1288595.56	данные отсутствуют	данные отсутствуют
394	733380.09	1288597.8	данные отсутствуют	данные отсутствуют
394	733380.09	1288597.8	данные отсутствуют	данные отсутствуют
395	733382.33	1288597.8	данные отсутствуют	данные отсутствуют
395	733382.33	1288597.8	данные отсутствуют	данные отсутствуют
396	733382.33	1288595.56	данные отсутствуют	данные отсутствуют
396	733382.33	1288595.56	данные отсутствуют	данные отсутствуют
397	733268.65	1288560.78	данные отсутствуют	данные отсутствуют
397	733268.65	1288560.78	данные отсутствуют	данные отсутствуют
398	733268.65	1288563.02	данные отсутствуют	данные отсутствуют
399	733270.89	1288563.02	данные отсутствуют	данные отсутствуют
399	733270.89	1288563.02	данные отсутствуют	данные отсутствуют
400	733270.89	1288560.78	данные отсутствуют	данные отсутствуют
400	733270.89	1288560.78	данные отсутствуют	данные отсутствуют
401	730485.72	1287048.99	данные отсутствуют	данные отсутствуют
402	730485.63	1287048.99	данные отсутствуют	данные отсутствуют
Государственный регистратор				ФГИС ЕГРН
полное наименование должности			подпись	инициалы, фамилия

М.П.

Выписка из Единого государственного реестра недвижимости об объекте недвижимости
Сведения о частях земельного участка

Земельный участок				
(вид объекта недвижимости)				
Лист № __ Раздела <u>4.2</u>		Всего листов раздела <u>4.2</u> : __		Всего разделов: __
30.09.2021 № 99/2021/420817999				
Кадастровый номер:			02:22:000000:4067	
Номер точки	Координаты, м		Описание закрепления на местности	Средняя квадратическая погрешность определения координат характерных точек границы части земельного участка, м
	X	Y		
1	2	3	4	5
402	730485.63	1287048.99	данные отсутствуют	данные отсутствуют
403	730485.63	1287051.23	данные отсутствуют	данные отсутствуют
403	730485.63	1287051.23	данные отсутствуют	данные отсутствуют
404	730487.87	1287051.23	данные отсутствуют	данные отсутствуют
404	730487.87	1287051.23	данные отсутствуют	данные отсутствуют
405	730487.87	1287050.15	данные отсутствуют	данные отсутствуют
406	730530.29	1287072.96	данные отсутствуют	данные отсутствуют
407	730708.14	1287167.08	данные отсутствуют	данные отсутствуют
408	730706.92	1287167.08	данные отсутствуют	данные отсутствуют
408	730706.92	1287167.08	данные отсутствуют	данные отсутствуют
409	730706.92	1287169.32	данные отсутствуют	данные отсутствуют
409	730706.92	1287169.32	данные отсутствуют	данные отсутствуют
410	730709.16	1287169.32	данные отсутствуют	данные отсутствуют
410	730709.16	1287169.32	данные отсутствуют	данные отсутствуют
411	730709.16	1287167.62	данные отсутствуют	данные отсутствуют
412	730751.9	1287190.24	данные отсутствуют	данные отсутствуют
413	730903.25	1287271.25	данные отсутствуют	данные отсутствуют
Государственный регистратор			ФГИС ЕГРН	
полное наименование должности			подпись	
			инициалы, фамилия	

М.П.

Выписка из Единого государственного реестра недвижимости об объекте недвижимости
Сведения о частях земельного участка

Земельный участок				
(вид объекта недвижимости)				
Лист № __ Раздела <u>4.2</u>		Всего листов раздела <u>4.2</u> : __		Всего разделов: __
30.09.2021 № 99/2021/420817999				
Кадастровый номер:			02:22:000000:4067	
Номер точки	Координаты, м		Описание закрепления на местности	Средняя квадратическая погрешность определения координат характерных точек границы части земельного участка, м
	X	Y		
1	2	3	4	5
414	730901.31	1287271.25	данные отсутствуют	данные отсутствуют
414	730901.31	1287271.25	данные отсутствуют	данные отсутствуют
415	730901.31	1287273.49	данные отсутствуют	данные отсутствуют
415	730901.31	1287273.49	данные отсутствуют	данные отсутствуют
416	730903.55	1287273.49	данные отсутствуют	данные отсутствуют
416	730903.55	1287273.49	данные отсутствуют	данные отсутствуют
417	730903.55	1287271.41	данные отсутствуют	данные отсутствуют
418	731092.28	1287372.43	данные отсутствуют	данные отсутствуют
419	731091	1287372.43	данные отсутствуют	данные отсутствуют
419	731091	1287372.43	данные отсутствуют	данные отсутствуют
420	731091	1287374.67	данные отсутствуют	данные отсутствуют
420	731091	1287374.67	данные отсутствуют	данные отсутствуют
421	731093.24	1287374.67	данные отсутствуют	данные отсутствуют
421	731093.24	1287374.67	данные отсутствуют	данные отсутствуют
422	731093.24	1287372.94	данные отсутствуют	данные отсутствуют
423	731193.19	1287426.44	данные отсутствуют	данные отсутствуют
424	731251.09	1287457.19	данные отсутствуют	данные отсутствуют
Государственный регистратор			ФГИС ЕГРН	
полное наименование должности			подпись	
			инициалы, фамилия	

М.П.

Земельный участок				
(вид объекта недвижимости)				
Лист № __ Раздела <u>4.2</u>		Всего листов раздела <u>4.2</u> : __		Всего разделов: __
30.09.2021 № 99/2021/420817999				
Кадастровый номер:			02:22:000000:4067	
Номер точки	Координаты, м		Описание закрепления на местности	Средняя квадратическая погрешность определения координат характерных точек границы части земельного участка, м
	X	Y		
1	2	3	4	5
425	731249.56	1287457.19	данные отсутствуют	данные отсутствуют
425	731249.56	1287457.19	данные отсутствуют	данные отсутствуют
426	731249.56	1287459.43	данные отсутствуют	данные отсутствуют
426	731249.56	1287459.43	данные отсутствуют	данные отсутствуют
427	731251.8	1287459.43	данные отсутствуют	данные отсутствуют
427	731251.8	1287459.43	данные отсутствуют	данные отсутствуют
428	731251.8	1287457.57	данные отсутствуют	данные отсутствуют
429	731306.92	1287486.84	данные отсутствуют	данные отсутствуют
430	731309.42	1287540.25	данные отсутствуют	данные отсутствуют
431	731171.63	1287467.07	данные отсутствуют	данные отсутствуют
432	730730.34	1287230.88	данные отсутствуют	данные отсутствуют
433	730508.7	1287113.58	данные отсутствуют	данные отсутствуют
434	730320.26	1287012.24	данные отсутствуют	данные отсутствуют
435	730331.77	1286966.2	данные отсутствуют	данные отсутствуют
436	731182.78	1287446.54	данные отсутствуют	данные отсутствуют
436	731182.78	1287446.54	данные отсутствуют	данные отсутствуют
437	731182.78	1287448.78	данные отсутствуют	данные отсутствуют
Государственный регистратор			ФГИС ЕГРН	
полное наименование должности			подпись	
			инициалы, фамилия	

М.П.

Раздел 4.2

Выписка из Единого государственного реестра недвижимости об объекте недвижимости
Сведения о частях земельного участка

Земельный участок				
(вид объекта недвижимости)				
Лист № __ Раздела <u>4.2</u>		Всего листов раздела <u>4.2</u> : __		Всего разделов: __
30.09.2021 № 99/2021/420817999				
Кадастровый номер:			02:22:000000:4067	
Номер точки	Координаты, м		Описание закрепления на местности	Средняя квадратическая погрешность определения координат характерных точек границы части земельного участка, м
	X	Y		
1	2	3	4	5
438	731185.02	1287448.78	данные отсутствуют	данные отсутствуют
439	731185.02	1287446.54	данные отсутствуют	данные отсутствуют
439	731185.02	1287446.54	данные отсутствуют	данные отсутствуют
440	730963.75	1287328.66	данные отсутствуют	данные отсутствуют
440	730963.75	1287328.66	данные отсутствуют	данные отсутствуют
441	730963.75	1287330.99	данные отсутствуют	данные отсутствуют
441	730963.75	1287330.99	данные отсутствуют	данные отсутствуют
442	730965.99	1287330.99	данные отсутствуют	данные отсутствуют
442	730965.99	1287330.99	данные отсутствуют	данные отсутствуют
443	730965.99	1287328.66	данные отсутствуют	данные отсутствуют
443	730965.99	1287328.66	данные отсутствуют	данные отсутствуют
444	730741.27	1287210.77	данные отсутствуют	данные отсутствуют
444	730741.27	1287210.77	данные отсутствуют	данные отсутствуют
445	730741.27	1287213.01	данные отсутствуют	данные отсутствуют
446	730743.51	1287213.01	данные отсутствуют	данные отсутствуют
446	730743.51	1287213.01	данные отсутствуют	данные отсутствуют
447	730743.51	1287210.77	данные отсутствуют	данные отсутствуют
Государственный регистратор			ФГИС ЕГРН	
полное наименование должности			подпись	
			инициалы, фамилия	

М.П.

Выписка из Единого государственного реестра недвижимости об объекте недвижимости
Сведения о частях земельного участка

Земельный участок				
(вид объекта недвижимости)				
Лист № _____ Раздела 4.2		Всего листов раздела 4.2 : _____		Всего разделов: _____
30.09.2021 № 99/2021/420817999				
Кадастровый номер:			02:22:000000:4067	
Номер точки	Координаты, м		Описание закрепления на местности	Средняя квадратическая погрешность определения координат характерных точек границы части земельного участка, м
	X	Y		
1	2	3	4	5
447	730743.51	1287210.77	данные отсутствуют	данные отсутствуют
448	730518.89	1287091.25	данные отсутствуют	данные отсутствуют
448	730518.89	1287091.25	данные отсутствуют	данные отсутствуют
449	730518.89	1287093.49	данные отсутствуют	данные отсутствуют
450	730521.13	1287093.49	данные отсутствуют	данные отсутствуют
450	730521.13	1287093.49	данные отсутствуют	данные отсутствуют
451	730521.13	1287091.25	данные отсутствуют	данные отсутствуют
451	730521.13	1287091.25	данные отсутствуют	данные отсутствуют
452	728886.84	1286192.91	данные отсутствуют	данные отсутствуют
453	729480.17	1286510.83	данные отсутствуют	данные отсутствуют
454	729478.39	1286510.83	данные отсутствуют	данные отсутствуют
454	729478.39	1286510.83	данные отсутствуют	данные отсутствуют
455	729478.39	1286513.07	данные отсутствуют	данные отсутствуют
455	729478.39	1286513.07	данные отсутствуют	данные отсутствуют
456	729480.63	1286513.07	данные отсутствуют	данные отсутствуют
456	729480.63	1286513.07	данные отсутствуют	данные отсутствуют
457	729480.63	1286511.08	данные отсутствуют	данные отсутствуют
Государственный регистратор			ФГИС ЕГРН	
полное наименование должности			подпись	
			инициалы, фамилия	

М.П.

Выписка из Единого государственного реестра недвижимости об объекте недвижимости
Сведения о частях земельного участка

Земельный участок				
(вид объекта недвижимости)				
Лист № _____ Раздела 4.2		Всего листов раздела 4.2 : _____		Всего разделов: _____
30.09.2021 № 99/2021/420817999				
Кадастровый номер:			02:22:000000:4067	
Номер точки	Координаты, м		Описание закрепления на местности	Средняя квадратическая погрешность определения координат характерных точек границы части земельного участка, м
	X	Y		
1	2	3	4	5
458	729705.11	1286631.36	данные отсутствуют	данные отсутствуют
459	729637.25	1286647.18	данные отсутствуют	данные отсутствуют
460	728915.04	1286260.2	данные отсутствуют	данные отсутствуют
461	729507.97	1286550.83	данные отсутствуют	данные отсутствуют
461	729507.97	1286550.83	данные отсутствуют	данные отсутствуют
462	729507.97	1286553.07	данные отсутствуют	данные отсутствуют
462	729507.97	1286553.07	данные отсутствуют	данные отсутствуют
463	729510.21	1286553.07	данные отсутствуют	данные отсутствуют
463	729510.21	1286553.07	данные отсутствуют	данные отсутствуют
464	729510.21	1286550.83	данные отсутствуют	данные отсутствуют
464	729510.21	1286550.83	данные отсутствуют	данные отсутствуют
465	729306.14	1286442.5	данные отсутствуют	данные отсутствуют
465	729306.14	1286442.5	данные отсутствуют	данные отсутствуют
466	729306.14	1286444.74	данные отсутствуют	данные отсутствуют
466	729306.14	1286444.74	данные отсутствуют	данные отсутствуют
467	729308.38	1286444.74	данные отсутствуют	данные отсутствуют
467	729308.38	1286444.74	данные отсутствуют	данные отсутствуют
Государственный регистратор			ФГИС ЕГРН	
полное наименование должности			подпись	
			инициалы, фамилия	

М.П.

Земельный участок				
(вид объекта недвижимости)				
Лист № __ Раздела <u>4.2</u>		Всего листов раздела <u>4.2</u> : __		Всего разделов: __
30.09.2021 № 99/2021/420817999				
Кадастровый номер:			02:22:000000:4067	
Номер точки	Координаты, м		Описание закрепления на местности	Средняя квадратическая погрешность определения координат характерных точек границы части земельного участка, м
	X	Y		
1	2	3	4	5
468	729308.38	1286442.5	данные отсутствуют	данные отсутствуют
468	729308.38	1286442.5	данные отсутствуют	данные отсутствуют
469	729245.62	1286386.37	данные отсутствуют	данные отсутствуют
469	729245.62	1286386.37	данные отсутствуют	данные отсутствуют
470	729245.62	1286388.61	данные отсутствуют	данные отсутствуют
470	729245.62	1286388.61	данные отсутствуют	данные отсутствуют
471	729247.86	1286388.61	данные отсутствуют	данные отсутствуют
471	729247.86	1286388.61	данные отсутствуют	данные отсутствуют
472	729247.86	1286386.37	данные отсутствуют	данные отсутствуют
472	729247.86	1286386.37	данные отсутствуют	данные отсутствуют
473	729084.78	1286324.51	данные отсутствуют	данные отсутствуют
473	729084.78	1286324.51	данные отсутствуют	данные отсутствуют
474	729084.78	1286326.75	данные отсутствуют	данные отсутствуют
474	729084.78	1286326.75	данные отсутствуют	данные отсутствуют
475	729087.02	1286326.75	данные отсутствуют	данные отсутствуют
475	729087.02	1286326.75	данные отсутствуют	данные отсутствуют
476	729087.02	1286324.51	данные отсутствуют	данные отсутствуют
Государственный регистратор			ФГИС ЕГРН	
полное наименование должности			подпись	
			инициалы, фамилия	

М.П.

Земельный участок				
(вид объекта недвижимости)				
Лист № __ Раздела <u>4.2</u>		Всего листов раздела <u>4.2</u> : __		Всего разделов: __
30.09.2021 № 99/2021/420817999				
Кадастровый номер:			02:22:000000:4067	
Номер точки	Координаты, м		Описание закрепления на местности	Средняя квадратическая погрешность определения координат характерных точек границы части земельного участка, м
	X	Y		
1	2	3	4	5
476	729087.02	1286324.51	данные отсутствуют	данные отсутствуют
477	729034.23	1286273.38	данные отсутствуют	данные отсутствуют
477	729034.23	1286273.38	данные отсутствуют	данные отсутствуют
478	729034.23	1286275.62	данные отсутствуют	данные отсутствуют
478	729034.23	1286275.62	данные отсутствуют	данные отсутствуют
479	729036.47	1286275.62	данные отсутствуют	данные отсутствуют
479	729036.47	1286275.62	данные отсутствуют	данные отсутствуют
480	729036.47	1286273.38	данные отсутствуют	данные отсутствуют
480	729036.47	1286273.38	данные отсутствуют	данные отсутствуют
481	728743.74	1286116.23	данные отсутствуют	данные отсутствуют
482	728743.74	1286117.69	данные отсутствуют	данные отсутствуют
482	728743.74	1286117.69	данные отсутствуют	данные отсутствуют
483	728745.98	1286117.69	данные отсутствуют	данные отсутствуют
483	728745.98	1286117.69	данные отсутствуют	данные отсутствуют
484	728745.98	1286117.43	данные отсутствуют	данные отсутствуют
485	728799.33	1286146.02	данные отсутствуют	данные отсутствуют
486	728806.43	1286171.04	данные отсутствуют	данные отсутствуют
Государственный регистратор			ФГИС ЕГРН	
полное наименование должности			подпись	
			инициалы, фамилия	

М.П.

Выписка из Единого государственного реестра недвижимости об объекте недвижимости
Сведения о частях земельного участка

Земельный участок				
(вид объекта недвижимости)				
Лист № __ Раздела <u>4.2</u>		Всего листов раздела <u>4.2</u> : __		Всего разделов: __
30.09.2021 № 99/2021/420817999				
Кадастровый номер:			02:22:000000:4067	
Номер точки	Координаты, м		Описание закрепления на местности	Средняя квадратическая погрешность определения координат характерных точек границы части земельного участка, м
	X	Y		
1	2	3	4	5
486	728806.43	1286171.04	данные отсутствуют	данные отсутствуют
486	728806.43	1286171.04	данные отсутствуют	данные отсутствуют
487	728820.44	1286209.51	данные отсутствуют	данные отсутствуют
488	728607.42	1286095.36	данные отсутствуют	данные отсутствуют
489	728679.75	1286081.94	данные отсутствуют	данные отсутствуют
490	728650.76	1286092.15	данные отсутствуют	данные отсутствуют
490	728650.76	1286092.15	данные отсутствуют	данные отсутствуют
491	728650.75	1286094.3	данные отсутствуют	данные отсутствуют
492	728652.9	1286094.31	данные отсутствуют	данные отсутствуют
492	728652.9	1286094.31	данные отсутствуют	данные отсутствуют
493	728652.9	1286092.14	данные отсутствуют	данные отсутствуют
493	728652.9	1286092.14	данные отсутствуют	данные отсутствуют
494	731209.41	1287312.21	данные отсутствуют	данные отсутствуют
494	731209.41	1287312.21	данные отсутствуют	данные отсутствуют
495	731259.04	1287333.8	данные отсутствуют	данные отсутствуют
495	731259.04	1287333.8	данные отсутствуют	данные отсутствуют
496	731310.84	1287376.96	данные отсутствуют	данные отсутствуют
Государственный регистратор				ФГИС ЕГРН
полное наименование должности			подпись	инициалы, фамилия

М.П.

Выписка из Единого государственного реестра недвижимости об объекте недвижимости
Сведения о частях земельного участка

Земельный участок				
(вид объекта недвижимости)				
Лист № __ Раздела <u>4.2</u>		Всего листов раздела <u>4.2</u> : __		Всего разделов: __
30.09.2021 № 99/2021/420817999				
Кадастровый номер:			02:22:000000:4067	
Номер точки	Координаты, м		Описание закрепления на местности	Средняя квадратическая погрешность определения координат характерных точек границы части земельного участка, м
	X	Y		
1	2	3	4	5
496	731310.84	1287376.96	данные отсутствуют	данные отсутствуют
497	731313.04	1287377.47	данные отсутствуют	данные отсутствуют
498	731317	1287443.08	данные отсутствуют	данные отсутствуют
499	731303.61	1287558.98	данные отсутствуют	данные отсутствуют
500	731293.46	1287373.56	данные отсутствуют	данные отсутствуют
501	731177.7	1287300.26	данные отсутствуют	данные отсутствуют
502	731085.31	1284405.01	данные отсутствуют	данные отсутствуют
503	731064.23	1284434	данные отсутствуют	данные отсутствуют
503	731064.23	1284434	данные отсутствуют	данные отсутствуют
504	730998.56	1284466.29	данные отсутствуют	данные отсутствуют
505	731001.26	1284463.84	данные отсутствуют	данные отсутствуют
506	731071.87	1284418.72	данные отсутствуют	данные отсутствуют
507	730559.17	1286859.11	данные отсутствуют	данные отсутствуют
508	730583.55	1286871.96	данные отсутствуют	данные отсутствуют
508	730583.55	1286871.96	данные отсутствуют	данные отсутствуют
509	730658.28	1286924.17	данные отсутствуют	данные отсутствуют
510	730564.18	1286865.31	данные отсутствуют	данные отсутствуют
Государственный регистратор				ФГИС ЕГРН
полное наименование должности			подпись	инициалы, фамилия

М.П.

Земельный участок				
(вид объекта недвижимости)				
Лист № __ Раздела <u>4.2</u>		Всего листов раздела <u>4.2</u> : __		Всего разделов: __
30.09.2021 № 99/2021/420817999				
Кадастровый номер:			02:22:000000:4067	
Номер точки	Координаты, м		Описание закрепления на местности	Средняя квадратическая погрешность определения координат характерных точек границы части земельного участка, м
	X	Y		
1	2	3	4	5
511	730566.88	1285004.4	данные отсутствуют	данные отсутствуют
512	730574.84	1285005.28	данные отсутствуют	данные отсутствуют
512	730574.84	1285005.28	данные отсутствуют	данные отсутствуют
513	730583.83	1285017.27	данные отсутствуют	данные отсутствуют
514	730539.08	1285161.92	данные отсутствуют	данные отсутствуют
515	730532.53	1285239.13	данные отсутствуют	данные отсутствуют
516	730514.77	1285212.16	данные отсутствуют	данные отсутствуют
517	730519.36	1285158.07	данные отсутствуют	данные отсутствуют
518	730411.33	1286644.32	данные отсутствуют	данные отсутствуют
519	730441.65	1286681.85	данные отсутствуют	данные отсутствуют
520	730410.55	1286674.99	данные отсутствуют	данные отсутствуют
521	730403.8	1286666.63	данные отсутствуют	данные отсутствуют
522	730403.8	1286593.84	данные отсутствуют	данные отсутствуют
522	730403.8	1286593.84	данные отсутствуют	данные отсутствуют
523	730424.38	1286542.39	данные отсутствуют	данные отсутствуют
524	730058.82	1289460.62	данные отсутствуют	данные отсутствуют
525	730066.42	1289467.66	данные отсутствуют	данные отсутствуют
Государственный регистратор			ФГИС ЕГРН	
полное наименование должности			подпись	
			инициалы, фамилия	

М.П.

Земельный участок				
(вид объекта недвижимости)				
Лист № __ Раздела <u>4.2</u>		Всего листов раздела <u>4.2</u> : __		Всего разделов: __
30.09.2021 № 99/2021/420817999				
Кадастровый номер:			02:22:000000:4067	
Номер точки	Координаты, м		Описание закрепления на местности	Средняя квадратическая погрешность определения координат характерных точек границы части земельного участка, м
	X	Y		
1	2	3	4	5
526	730042.59	1289490.84	данные отсутствуют	данные отсутствуют
527	730017.41	1289498.81	данные отсутствуют	данные отсутствуют
528	730013.29	1289486.82	данные отсутствуют	данные отсутствуют
529	730049.17	1289472.98	данные отсутствуют	данные отсутствуют
530	730048.94	1289475.97	данные отсутствуют	данные отсутствуют
531	730051.93	1289476.2	данные отсутствуют	данные отсутствуют
532	730052.16	1289473.2	данные отсутствуют	данные отсутствуют
533	730049.42	1289469.59	данные отсутствуют	данные отсутствуют
534	730049.2	1289472.58	данные отсутствуют	данные отсутствуют
535	730052.19	1289472.8	данные отсутствуют	данные отсутствуют
536	730052.41	1289469.81	данные отсутствуют	данные отсутствуют
537	729854.9	1284612.18	данные отсутствуют	данные отсутствуют
538	729910.08	1284631.7	данные отсутствуют	данные отсутствуют
539	729906.8	1284639.6	данные отсутствуют	данные отсутствуют
540	729847.77	1284623.89	данные отсутствуют	данные отсутствуют
541	729849.41	1284619.72	данные отсутствуют	данные отсутствуют
542	729844.26	1284639.15	данные отсутствуют	данные отсутствуют
Государственный регистратор			ФГИС ЕГРН	
полное наименование должности			подпись	
			инициалы, фамилия	

М.П.

Земельный участок				
(вид объекта недвижимости)				
Лист № _____ Раздела 4.2		Всего листов раздела 4.2 : _____		Всего разделов: _____
30.09.2021 № 99/2021/420817999				
Кадастровый номер:			02:22:000000:4067	
Номер точки	Координаты, м		Описание закрепления на местности	Средняя квадратическая погрешность определения координат характерных точек границы части земельного участка, м
	X	Y		
1	2	3	4	5
543	729837.96	1284636.06	данные отсутствуют	данные отсутствуют
544	729847.31	1284624.72	данные отсутствуют	данные отсутствуют
545	729803.37	1284590.47	данные отсутствуют	данные отсутствуют
546	729849.11	1284609.96	данные отсутствуют	данные отсутствуют
547	729843.79	1284617.25	данные отсутствуют	данные отсутствуют
548	729842.2	1284621.4	данные отсутствуют	данные отсутствуют
549	729832.39	1284633.33	данные отсутствуют	данные отсутствуют
550	729825.15	1284629.77	данные отсутствуют	данные отсутствуют
551	729827.46	1284617.81	данные отсутствуют	данные отсутствуют
552	729834.89	1284618.29	данные отсутствуют	данные отсутствуют
553	729834.53	1284620.26	данные отсутствуют	данные отсутствуют
554	729836.64	1284620.65	данные отсутствуют	данные отсутствуют
555	729836.2	1284622.99	данные отсутствуют	данные отсутствуют
556	729838.17	1284623.36	данные отсутствуют	данные отсутствуют
557	729838.61	1284621.03	данные отсутствуют	данные отсутствуют
558	729840.96	1284621.47	данные отсутствуют	данные отсутствуют
559	729841.34	1284619.51	данные отсутствуют	данные отсутствуют
Государственный регистратор				ФГИС ЕГРН
полное наименование должности			подпись	инициалы, фамилия

М.П.

Земельный участок				
(вид объекта недвижимости)				
Лист № _____ Раздела 4.2		Всего листов раздела 4.2 : _____		Всего разделов: _____
30.09.2021 № 99/2021/420817999				
Кадастровый номер:			02:22:000000:4067	
Номер точки	Координаты, м		Описание закрепления на местности	Средняя квадратическая погрешность определения координат характерных точек границы части земельного участка, м
	X	Y		
1	2	3	4	5
560	729840.2	1284615.13	данные отсутствуют	данные отсутствуют
561	729839.5	1284617.05	данные отсутствуют	данные отсутствуют
562	729841.28	1284617.7	данные отсутствуют	данные отсутствуют
563	729841.99	1284615.79	данные отсутствуют	данные отсутствуют
564	729837.62	1284613.55	данные отсутствуют	данные отсутствуют
565	729836.75	1284615.68	данные отсутствуют	данные отсутствуют
566	729838.53	1284616.41	данные отсутствуют	данные отсутствуют
567	729839.4	1284614.28	данные отсутствуют	данные отсутствуют
568	729833.76	1284611.88	данные отсутствуют	данные отсутствуют
569	729832.94	1284613.92	данные отсутствуют	данные отсутствуют
570	729834.8	1284614.67	данные отсутствуют	данные отсутствуют
571	729835.62	1284612.63	данные отсутствуют	данные отсутствуют
572	729549.25	1289936.15	данные отсутствуют	данные отсутствуют
573	729539.29	1289980.47	данные отсутствуют	данные отсутствуют
574	729533.42	1289986.17	данные отсутствуют	данные отсутствуют
575	729545.75	1289933.52	данные отсутствуют	данные отсутствуют
576	728907.3	1290561.22	данные отсутствуют	данные отсутствуют
Государственный регистратор				ФГИС ЕГРН
полное наименование должности			подпись	инициалы, фамилия

М.П.

Земельный участок				
(вид объекта недвижимости)				
Лист № _____ Раздела 4.2		Всего листов раздела 4.2 : _____		Всего разделов: _____
30.09.2021 № 99/2021/420817999				
Кадастровый номер:				02:22:000000:4067
Номер точки	Координаты, м		Описание закрепления на местности	Средняя квадратическая погрешность определения координат характерных точек границы части земельного участка, м
	X	Y		
1	2	3	4	5
577	728908.08	1290563.64	данные отсутствуют	данные отсутствуют
578	728883.95	1290560.27	данные отсутствуют	данные отсутствуют
579	728670.21	1284597.56	данные отсутствуют	данные отсутствуют
580	728905.62	1284666.4	данные отсутствуют	данные отсутствуют
581	728947.24	1284674.34	данные отсутствуют	данные отсутствуют
582	728871.98	1284664.44	данные отсутствуют	данные отсутствуют
582	728871.98	1284664.44	данные отсутствуют	данные отсутствуют
583	728733.15	1284622.81	данные отсутствуют	данные отсутствуют
583	728733.15	1284622.81	данные отсутствуют	данные отсутствуют
584	728670.73	1284604.49	данные отсутствуют	данные отсутствуют
584	728670.73	1284604.49	данные отсутствуют	данные отсутствуют
585	728769.42	1290380.43	данные отсутствуют	данные отсутствуют
585	728769.42	1290380.43	данные отсутствуют	данные отсутствуют
586	728798.87	1290399.62	данные отсутствуют	данные отсутствуют
587	728799.73	1290472.34	данные отсутствуют	данные отсутствуют
588	728802.44	1290548.9	данные отсутствуют	данные отсутствуют
589	728782.31	1290546.1	данные отсутствуют	данные отсутствуют
Государственный регистратор				ФГИС ЕГРН
полное наименование должности			подпись	инициалы, фамилия

М.П.

Земельный участок				
(вид объекта недвижимости)				
Лист № _____ Раздела 4.2		Всего листов раздела 4.2 : _____		Всего разделов: _____
30.09.2021 № 99/2021/420817999				
Кадастровый номер:				02:22:000000:4067
Номер точки	Координаты, м		Описание закрепления на местности	Средняя квадратическая погрешность определения координат характерных точек границы части земельного участка, м
	X	Y		
1	2	3	4	5
590	728779.74	1290472.9	данные отсутствуют	данные отсутствуют
591	728777.37	1290389.19	данные отсутствуют	данные отсутствуют
592	728593.43	1290476.8	данные отсутствуют	данные отсутствуют
593	728570.15	1290465.75	данные отсутствуют	данные отсутствуют
594	728769.47	1290370.88	данные отсутствуют	данные отсутствуют
595	728847.13	1286282.79	данные отсутствуют	данные отсутствуют
596	729066.82	1286895.71	данные отсутствуют	данные отсутствуют
597	728898.78	1289009.75	данные отсутствуют	данные отсутствуют
598	728859.97	1289097.87	данные отсутствуют	данные отсутствуют
599	728877.75	1289056.09	данные отсутствуют	данные отсутствуют
600	733622.69	1288698.56	данные отсутствуют	данные отсутствуют
601	734075.64	1288938.17	данные отсутствуют	данные отсутствуют
602	734683.78	1289266.15	данные отсутствуют	данные отсутствуют
603	734673.09	1289312.64	данные отсутствуют	данные отсутствуют
604	734540.38	1289241.07	данные отсутствуют	данные отсутствуют
605	734538.14	1289239.86	данные отсутствуют	данные отсутствуют
606	734329.84	1289127.52	данные отсутствуют	данные отсутствуют
Государственный регистратор				ФГИС ЕГРН
полное наименование должности			подпись	инициалы, фамилия

М.П.

Выписка из Единого государственного реестра недвижимости об объекте недвижимости
Сведения о частях земельного участка

Земельный участок					
(вид объекта недвижимости)					
Лист №	Раздела 4.2		Всего листов раздела 4.2 : _____	Всего разделов: _____	Всего листов выписки: _____
30.09.2021 № 99/2021/420817999					
Кадастровый номер:			02:22:000000:4067		
Номер точки	Координаты, м		Описание закрепления на местности	Средняя квадратическая погрешность определения координат характерных точек границы части земельного участка, м	
	X	Y			
1	2	3	4	5	
607	734328.38	1289126.73	данные отсутствуют	данные отсутствуют	
608	734054.07	1288978.79	данные отсутствуют	данные отсутствуют	
609	733902.35	1288898.53	данные отсутствуют	данные отсутствуют	
610	733902.02	1288898.36	данные отсутствуют	данные отсутствуют	
611	733694.31	1288788.49	данные отсутствуют	данные отсутствуют	
612	733692.07	1288787.3	данные отсутствуют	данные отсутствуют	
613	733601.1	1288739.18	данные отсутствуют	данные отсутствуют	
614	733584.71	1288730.45	данные отсутствуют	данные отсутствуют	
615	733577.75	1288726.74	данные отсутствуют	данные отсутствуют	
616	733477.89	1288673.57	данные отсутствуют	данные отсутствуют	
617	733476.01	1288672.57	данные отсутствуют	данные отсутствуют	
618	733270.29	1288563.02	данные отсутствуют	данные отсутствуют	
619	733268.65	1288562.15	данные отсутствуют	данные отсутствуют	
620	733187.76	1288519.08	данные отсутствуют	данные отсутствуют	
621	733229.34	1288489.1	данные отсутствуют	данные отсутствуют	
622	734065.22	1288960.42	данные отсутствуют	данные отсутствуют	
623	730717.92	1287147.47	данные отсутствуют	данные отсутствуют	
Государственный регистратор				ФГИС ЕГРН	
полное наименование должности			подпись	инициалы, фамилия	

М.П.

Раздел 4.2

Выписка из Единого государственного реестра недвижимости об объекте недвижимости
Сведения о частях земельного участка

Земельный участок					
(вид объекта недвижимости)					
Лист №	Раздела 4.2		Всего листов раздела 4.2 : _____	Всего разделов: _____	Всего листов выписки: _____
30.09.2021 № 99/2021/420817999					
Кадастровый номер:			02:22:000000:4067		
Номер точки	Координаты, м		Описание закрепления на местности	Средняя квадратическая погрешность определения координат характерных точек границы части земельного участка, м	
	X	Y			
1	2	3	4	5	
624	730912.74	1287252.53	данные отсутствуют	данные отсутствуют	
625	731101.95	1287353.53	данные отсутствуют	данные отсутствуют	
626	731261.09	1287436.19	данные отсутствуют	данные отсутствуют	
627	731311.12	1287463.25	данные отсутствуют	данные отсутствуют	
628	731308.1	1287513.91	данные отсутствуют	данные отсутствуют	
629	731239.71	1287476.92	данные отсутствуют	данные отсутствуют	
630	731185.02	1287448.51	данные отсутствуют	данные отсутствуют	
631	731182.78	1287447.35	данные отсутствуют	данные отсутствуют	
632	731080.63	1287394.29	данные отсутствуют	данные отсутствуют	
633	730891.04	1287293.09	данные отсутствуют	данные отсутствуют	
634	730742.55	1287213.01	данные отсутствуют	данные отсутствуют	
635	730741.27	1287212.32	данные отсутствуют	данные отсутствуют	
636	730696.23	1287188.03	данные отсутствуют	данные отсутствуют	
637	730519.64	1287093.49	данные отсутствуют	данные отсутствуют	
638	730518.89	1287093.09	данные отсутствуют	данные отсутствуют	
639	730325.88	1286989.76	данные отсутствуют	данные отсутствуют	
640	730335.37	1286951.81	данные отсутствуют	данные отсутствуют	
Государственный регистратор				ФГИС ЕГРН	
полное наименование должности			подпись	инициалы, фамилия	

М.П.

Земельный участок				
(вид объекта недвижимости)				
Лист № _____ Раздела <u>4.2</u>		Всего листов раздела <u>4.2</u> : _____		Всего разделов: _____
30.09.2021 № 99/2021/420817999				
Кадастровый номер:			02:22:000000:4067	
Номер точки	Координаты, м		Описание закрепления на местности	Средняя квадратическая погрешность определения координат характерных точек границы части земельного участка, м
	X	Y		
1	2	3	4	5
641	730338.56	1286944.37	данные отсутствуют	данные отсутствуют
642	731251.8	1287457.19	данные отсутствуют	данные отсутствуют
643	731093.24	1287372.43	данные отсутствуют	данные отсутствуют
644	730903.55	1287271.25	данные отсутствуют	данные отсутствуют
645	730709.16	1287167.08	данные отсутствуют	данные отсутствуют
646	730487.87	1287048.99	данные отсутствуют	данные отсутствуют
647	728873.81	1286161.81	данные отсутствуют	данные отсутствуют
648	729490.06	1286491.6	данные отсутствуют	данные отсутствуют
649	729718.02	1286612.97	данные отсутствуют	данные отсутствуют
650	729718.44	1286617.32	данные отсутствуют	данные отсутствуют
651	729719.03	1286623.73	данные отсутствуют	данные отсутствуют
652	729719.48	1286628.01	данные отсутствуют	данные отсутствуют
653	729670.04	1286639.53	данные отсутствуют	данные отсутствуют
654	729468.42	1286532.19	данные отсутствуют	данные отсутствуют
655	728901.99	1286229.06	данные отсутствуют	данные отсутствуют
656	729480.63	1286510.83	данные отсутствуют	данные отсутствуют
657	728757.71	1286097.85	данные отсутствуют	данные отсутствуют
Государственный регистратор			ФГИС ЕГРН	
полное наименование должности			подпись	
			инициалы, фамилия	

М.П.

Земельный участок				
(вид объекта недвижимости)				
Лист № _____ Раздела <u>4.2</u>		Всего листов раздела <u>4.2</u> : _____		Всего разделов: _____
30.09.2021 № 99/2021/420817999				
Кадастровый номер:			02:22:000000:4067	
Номер точки	Координаты, м		Описание закрепления на местности	Средняя квадратическая погрешность определения координат характерных точек границы части земельного участка, м
	X	Y		
1	2	3	4	5
658	728790.86	1286116.14	данные отсутствуют	данные отсутствуют
659	728809.27	1286178.84	данные отсутствуют	данные отсутствуют
660	728736.04	1286138.43	данные отсутствуют	данные отсутствуют
661	728652.53	1286094.31	данные отсутствуют	данные отсутствуют
662	728650.75	1286093.37	данные отсутствуют	данные отсутствуют
663	728642.29	1286088.9	данные отсутствуют	данные отсутствуют
664	728715.17	1286075.37	данные отсутствуют	данные отсутствуют
665	728743.74	1286115.45	данные отсутствуют	данные отсутствуют
666	728745.98	1286115.45	данные отсутствуют	данные отсутствуют
667	728988.64	1290516.13	данные отсутствуют	данные отсутствуют
667	728988.64	1290516.13	данные отсутствуют	данные отсутствуют
668	728967.29	1290502.22	данные отсутствуют	данные отсутствуют
669	729022.41	1290449.23	данные отсутствуют	данные отсутствуют
670	729215.65	1290262.62	данные отсутствуют	данные отсутствуют
671	729444.66	1290058.27	данные отсутствуют	данные отсутствуют
672	729483.47	1290034.76	данные отсутствуют	данные отсутствуют
673	728984.21	1290520.46	данные отсутствуют	данные отсутствуют
Государственный регистратор			ФГИС ЕГРН	
полное наименование должности			подпись	
			инициалы, фамилия	

М.П.

Земельный участок				
(вид объекта недвижимости)				
Лист № _____ Раздела 4.2		Всего листов раздела 4.2 : _____		Всего разделов: _____
30.09.2021 № 99/2021/420817999				
Кадастровый номер:			02:22:000000:4067	
Номер точки	Координаты, м		Описание закрепления на местности	Средняя квадратическая погрешность определения координат характерных точек границы части земельного участка, м
	X	Y		
1	2	3	4	5
673	728984.21	1290520.46	данные отсутствуют	данные отсутствуют
674	728986.73	1290522.1	данные отсутствуют	данные отсутствуют
674	728986.73	1290522.1	данные отсутствуют	данные отсутствуют
675	728957.67	1290546.19	данные отсутствуют	данные отсутствуют
675	728957.67	1290546.19	данные отсутствуют	данные отсутствуют
676	728932.51	1290567.06	данные отсутствуют	данные отсутствуют
676	728932.51	1290567.06	данные отсутствуют	данные отсутствуют
677	728903.98	1290563.07	данные отсутствуют	данные отсутствуют
678	728962.82	1290506.51	данные отсутствуют	данные отсутствуют
679	727019.86	1289020.01	данные отсутствуют	данные отсутствуют
680	727019.86	1289024.01	данные отсутствуют	данные отсутствуют
681	727015.86	1289024.01	данные отсутствуют	данные отсутствуют
682	727015.86	1289020.01	данные отсутствуют	данные отсутствуют
683	730039.01	1289379.89	данные отсутствуют	данные отсутствуют
684	730125.33	1289410.35	данные отсутствуют	данные отсутствуют
685	730096.19	1289438.7	данные отсутствуют	данные отсутствуют
686	730093.61	1289437.67	данные отсутствуют	данные отсутствуют
Государственный регистратор			ФГИС ЕГРН	
полное наименование должности			подпись	
			инициалы, фамилия	

М.П.

Земельный участок				
(вид объекта недвижимости)				
Лист № _____ Раздела 4.2		Всего листов раздела 4.2 : _____		Всего разделов: _____
30.09.2021 № 99/2021/420817999				
Кадастровый номер:			02:22:000000:4067	
Номер точки	Координаты, м		Описание закрепления на местности	Средняя квадратическая погрешность определения координат характерных точек границы части земельного участка, м
	X	Y		
1	2	3	4	5
687	730077.53	1289432.15	данные отсутствуют	данные отсутствуют
688	730072.81	1289425.58	данные отсутствуют	данные отсутствуют
689	730073.28	1289425.18	данные отсутствуют	данные отсутствуют
690	730073.44	1289424.99	данные отсутствуют	данные отсутствуют
691	730073.59	1289424.78	данные отсутствуют	данные отсутствуют
692	730073.72	1289424.58	данные отсутствуют	данные отсутствуют
693	730073.83	1289424.35	данные отсутствуют	данные отсутствуют
694	730073.92	1289424.13	данные отсутствуют	данные отсутствуют
695	730074	1289423.89	данные отсутствуют	данные отсутствуют
696	730074.05	1289423.65	данные отсутствуют	данные отсутствуют
697	730074.08	1289423.41	данные отсутствуют	данные отсутствуют
698	730074.1	1289423.15	данные отсутствуют	данные отсутствуют
699	730074.09	1289422.91	данные отсутствуют	данные отсутствуют
700	730074.06	1289422.66	данные отсутствуют	данные отсутствуют
701	730074.02	1289422.42	данные отсутствуют	данные отсутствуют
702	730073.95	1289422.18	данные отсутствуют	данные отсутствуют
703	730073.86	1289421.95	данные отсутствуют	данные отсутствуют
Государственный регистратор			ФГИС ЕГРН	
полное наименование должности			подпись	
			инициалы, фамилия	

М.П.

Земельный участок				
(вид объекта недвижимости)				
Лист № _____ Раздела 4.2		Всего листов раздела 4.2 : _____		Всего разделов: _____
30.09.2021 № 99/2021/420817999				
Кадастровый номер:			02:22:000000:4067	
Номер точки	Координаты, м		Описание закрепления на местности	Средняя квадратическая погрешность определения координат характерных точек границы части земельного участка, м
	X	Y		
1	2	3	4	5
704	730068.28	1289408.74	данные отсутствуют	данные отсутствуют
705	730068.19	1289408.54	данные отсутствуют	данные отсутствуют
706	730068.07	1289408.34	данные отсутствуют	данные отсутствуют
707	730067.93	1289408.11	данные отсутствуют	данные отсутствуют
708	730067.78	1289407.94	данные отсутствуют	данные отсутствуют
709	730067.61	1289407.74	данные отсутствуют	данные отсутствуют
710	728907.88	1288989.77	данные отсутствуют	данные отсутствуют
711	729301.48	1289145.98	данные отсутствуют	данные отсутствуют
712	729916.26	1289372.74	данные отсутствуют	данные отсутствуют
713	729972.36	1289356.37	данные отсутствуют	данные отсутствуют
714	730030.18	1289376.78	данные отсутствуют	данные отсутствуют
715	730030.05	1289377.2	данные отсутствуют	данные отсутствуют
716	730030.02	1289377.31	данные отсутствуют	данные отсутствуют
717	730029.96	1289377.55	данные отсутствуют	данные отсутствуют
718	730029.92	1289377.79	данные отсутствуют	данные отсутствуют
719	730029.9	1289378.03	данные отсутствуют	данные отсутствуют
720	730029.91	1289378.29	данные отсутствуют	данные отсутствуют
Государственный регистратор			ФГИС ЕГРН	
полное наименование должности			подпись	
			инициалы, фамилия	

М.П.

Раздел 4.2

Выписка из Единого государственного реестра недвижимости об объекте недвижимости
Сведения о частях земельного участка

Земельный участок				
(вид объекта недвижимости)				
Лист № _____ Раздела 4.2		Всего листов раздела 4.2 : _____		Всего разделов: _____
30.09.2021 № 99/2021/420817999				
Кадастровый номер:			02:22:000000:4067	
Номер точки	Координаты, м		Описание закрепления на местности	Средняя квадратическая погрешность определения координат характерных точек границы части земельного участка, м
	X	Y		
1	2	3	4	5
721	730029.93	1289378.54	данные отсутствуют	данные отсутствуют
722	730029.97	1289378.78	данные отсутствуют	данные отсутствуют
723	730030.04	1289379.02	данные отсутствуют	данные отсутствуют
724	730030.12	1289379.25	данные отсутствуют	данные отсутствуют
725	730030.22	1289379.47	данные отсутствуют	данные отсутствуют
726	730030.34	1289379.7	данные отсутствуют	данные отсутствуют
727	730030.48	1289379.9	данные отсутствуют	данные отсутствуют
728	730030.64	1289380.1	данные отсутствуют	данные отсутствуют
729	730030.81	1289380.27	данные отсутствуют	данные отсутствуют
730	730062.99	1289411.62	данные отсутствуют	данные отсутствуют
731	730068.12	1289419.98	данные отсутствуют	данные отсутствуют
732	730050.69	1289400.3	данные отсутствуют	данные отсутствуют
733	730041.07	1289399.87	данные отсутствуют	данные отсутствуют
734	730021.15	1289412.79	данные отсутствуют	данные отсутствуют
735	729981.13	1289399.05	данные отсутствуют	данные отсутствуют
736	729964.97	1289393.28	данные отсутствуют	данные отсутствуют
737	729756.51	1289318.42	данные отсутствуют	данные отсутствуют
Государственный регистратор			ФГИС ЕГРН	
полное наименование должности			подпись	
			инициалы, фамилия	

М.П.

Выписка из Единого государственного реестра недвижимости об объекте недвижимости
Сведения о частях земельного участка

Земельный участок					
(вид объекта недвижимости)					
Лист №	Раздела 4.2		Всего листов раздела 4.2 : ____	Всего разделов: ____	Всего листов выписки: ____
30.09.2021 № 99/2021/420817999					
Кадастровый номер:			02:22:000000:4067		
Номер точки	Координаты, м		Описание закрепления на местности	Средняя квадратическая погрешность определения координат характерных точек границы части земельного участка, м	
	X	Y			
1	2	3	4	5	
738	729419.62	1289193.5	данные отсутствуют	данные отсутствуют	
739	729092.18	1289072.42	данные отсутствуют	данные отсутствуют	
740	728902.41	1289001.78	данные отсутствуют	данные отсутствуют	
741	728065.86	1288560.62	данные отсутствуют	данные отсутствуют	
742	728070.95	1288562.48	данные отсутствуют	данные отсутствуют	
743	728214.49	1288614.93	данные отсутствуют	данные отсутствуют	
744	728583.64	1288751.37	данные отсутствуют	данные отсутствуют	
745	728620.64	1288799.32	данные отсутствуют	данные отсутствуют	
746	728057.2	1288595.67	данные отсутствуют	данные отсутствуют	
747	728057.3	1288595.21	данные отсутствуют	данные отсутствуют	
748	727613.74	1288509.18	данные отсутствуют	данные отсутствуют	
749	728034.53	1288662.11	данные отсутствуют	данные отсутствуют	
750	728797.61	1288943.82	данные отсутствуют	данные отсутствуют	
751	728798.78	1288962.84	данные отсутствуют	данные отсутствуют	
752	728769.67	1288952.4	данные отсутствуют	данные отсутствуют	
753	728607.88	1288891.31	данные отсутствуют	данные отсутствуют	
754	728175.27	1288730.98	данные отсутствуют	данные отсутствуют	
Государственный регистратор				ФГИС ЕГРН	
полное наименование должности			подпись	инициалы, фамилия	

М.П.

Выписка из Единого государственного реестра недвижимости об объекте недвижимости
Сведения о частях земельного участка

Земельный участок					
(вид объекта недвижимости)					
Лист №	Раздела 4.2		Всего листов раздела 4.2 : ____	Всего разделов: ____	Всего листов выписки: ____
30.09.2021 № 99/2021/420817999					
Кадастровый номер:			02:22:000000:4067		
Номер точки	Координаты, м		Описание закрепления на местности	Средняя квадратическая погрешность определения координат характерных точек границы части земельного участка, м	
	X	Y			
1	2	3	4	5	
755	728095.27	1288702.64	данные отсутствуют	данные отсутствуют	
756	727754.07	1288576.27	данные отсутствуют	данные отсутствуют	
757	727648.29	1288538.67	данные отсутствуют	данные отсутствуют	
758	727601.45	1288521.64	данные отсутствуют	данные отсутствуют	
759	725937.75	1287900.08	данные отсутствуют	данные отсутствуют	
760	727246.39	1288375.68	данные отсутствуют	данные отсутствуют	
761	727237.3	1288388.39	данные отсутствуют	данные отсутствуют	
762	727010.75	1288305.22	данные отсутствуют	данные отсутствуют	
763	727001.5	1288301.75	данные отсутствуют	данные отсутствуют	
764	726711.86	1288194.72	данные отсутствуют	данные отсутствуют	
765	726082.83	1287962.83	данные отсутствуют	данные отсутствуют	
766	725950.92	1287918.01	данные отсутствуют	данные отсутствуют	
767	725946.75	1287916.57	данные отсутствуют	данные отсутствуют	
768	728967.05	1290502.06	данные отсутствуют	данные отсутствуют	
769	729022.42	1290448.03	данные отсутствуют	данные отсутствуют	
770	729064.03	1290408.01	данные отсутствуют	данные отсутствуют	
771	729113.94	1290359.67	данные отсутствуют	данные отсутствуют	
Государственный регистратор				ФГИС ЕГРН	
полное наименование должности			подпись	инициалы, фамилия	

М.П.

Земельный участок				
(вид объекта недвижимости)				
Лист № __ Раздела <u>4.2</u>		Всего листов раздела <u>4.2</u> : __		Всего разделов: __
30.09.2021 № 99/2021/420817999				
Кадастровый номер:			02:22:000000:4067	
Номер точки	Координаты, м		Описание закрепления на местности	Средняя квадратическая погрешность определения координат характерных точек границы части земельного участка, м
	X	Y		
1	2	3	4	5
772	729164.63	1290310.68	данные отсутствуют	данные отсутствуют
773	729215.66	1290261.42	данные отсутствуют	данные отсутствуют
774	729261.87	1290217.44	данные отсутствуют	данные отсутствуют
775	729319.17	1290162.69	данные отсутствуют	данные отсутствуют
776	729371.28	1290114.18	данные отсутствуют	данные отсутствуют
777	729444.68	1290057.09	данные отсутствуют	данные отсутствуют
778	729483.09	1290031.76	данные отсутствуют	данные отсутствуют
779	729491.43	1290027.02	данные отсутствуют	данные отсутствуют
780	728905.47	1290563.28	данные отсутствуют	данные отсутствуют
781	728949.85	1290518.84	данные отсутствуют	данные отсутствуют
782	728962.62	1290506.38	данные отсутствуют	данные отсутствуют
783	731114.63	1284373.28	данные отсутствуют	данные отсутствуют
784	731148.9	1284333.58	данные отсутствуют	данные отсутствуют
785	731075.02	1284419.16	данные отсутствуют	данные отсутствуют
786	731070.09	1284425.94	данные отсутствуют	данные отсутствуют
787	731071.69	1284423.02	данные отсутствуют	данные отсутствуют
788	735100.21	1287522.36	данные отсутствуют	данные отсутствуют
Государственный регистратор				ФГИС ЕГРН
полное наименование должности			подпись	инициалы, фамилия

М.П.

Раздел 4.2

Выписка из Единого государственного реестра недвижимости об объекте недвижимости
Сведения о частях земельного участка

Земельный участок				
(вид объекта недвижимости)				
Лист № __ Раздела <u>4.2</u>		Всего листов раздела <u>4.2</u> : __		Всего разделов: __
30.09.2021 № 99/2021/420817999				
Кадастровый номер:			02:22:000000:4067	
Номер точки	Координаты, м		Описание закрепления на местности	Средняя квадратическая погрешность определения координат характерных точек границы части земельного участка, м
	X	Y		
1	2	3	4	5
789	735104.97	1287543.33	данные отсутствуют	данные отсутствуют
790	734934.37	1288261.18	данные отсутствуют	данные отсутствуют
790	734934.37	1288261.18	данные отсутствуют	данные отсутствуют
791	734928.24	1288284.92	данные отсутствуют	данные отсутствуют
791	734928.24	1288284.92	данные отсутствуют	данные отсутствуют
792	734924.06	1288285.12	данные отсутствуют	данные отсутствуют
792	734924.06	1288285.12	данные отсутствуют	данные отсутствуют
793	734899.35	1288282.06	данные отсутствуют	данные отсутствуют
794	734905.87	1288253.71	данные отсутствуют	данные отсутствуют
795	734921.1	1288182.22	данные отсутствуют	данные отсутствуют
796	734921.3	1288181.32	данные отсутствуют	данные отсутствуют
797	734939.81	1288101.65	данные отсутствуют	данные отсутствуют
798	734960.46	1288008.91	данные отсутствуют	данные отсутствуют
799	734960.67	1288008	данные отсутствуют	данные отсутствуют
800	734989.92	1287887.38	данные отсутствуют	данные отсутствуют
801	735021.64	1287746.23	данные отсутствуют	данные отсутствуют
802	735021.72	1287745.86	данные отсутствуют	данные отсутствуют
Государственный регистратор				ФГИС ЕГРН
полное наименование должности			подпись	инициалы, фамилия

М.П.

Земельный участок				
(вид объекта недвижимости)				
Лист № _____ Раздела 4.2		Всего листов раздела 4.2 : _____		Всего разделов: _____
30.09.2021 № 99/2021/420817999				
Кадастровый номер:			02:22:000000:4067	
Номер точки	Координаты, м		Описание закрепления на местности	Средняя квадратическая погрешность определения координат характерных точек границы части земельного участка, м
	X	Y		
1	2	3	4	5
803	735056.74	1287595.42	данные отсутствуют	данные отсутствуют
804	735074.33	1287520.58	данные отсутствуют	данные отсутствуют
805	735074.91	1287517.98	данные отсутствуют	данные отсутствуют
806	734916.1	1288331.96	данные отсутствуют	данные отсутствуют
806	734916.1	1288331.96	данные отсутствуют	данные отсутствуют
807	734755.82	1288952.84	данные отсутствуют	данные отсутствуют
808	734599.81	1289631.36	данные отсутствуют	данные отсутствуют
809	734478.21	1290259.66	данные отсутствуют	данные отсутствуют
810	734475.87	1290272.32	данные отсутствуют	данные отсутствуют
811	734472.51	1290283.7	данные отсутствуют	данные отсутствуют
812	734398.15	1290458.12	данные отсутствуют	данные отсутствуют
813	734408.82	1290414.12	данные отсутствуют	данные отсутствуют
814	734429.67	1290316.49	данные отсутствуют	данные отсутствуют
815	734429.99	1290315.1	данные отсутствуют	данные отсутствуют
816	734462.59	1290181.25	данные отсутствуют	данные отсутствуют
817	734486.88	1290072.78	данные отсутствуют	данные отсутствуют
818	734486.97	1290072.35	данные отсутствуют	данные отсутствуют
Государственный регистратор			ФГИС ЕГРН	
полное наименование должности			подпись	
			инициалы, фамилия	

М.П.

Земельный участок				
(вид объекта недвижимости)				
Лист № _____ Раздела 4.2		Всего листов раздела 4.2 : _____		Всего разделов: _____
30.09.2021 № 99/2021/420817999				
Кадастровый номер:			02:22:000000:4067	
Номер точки	Координаты, м		Описание закрепления на местности	Средняя квадратическая погрешность определения координат характерных точек границы части земельного участка, м
	X	Y		
1	2	3	4	5
819	734518.52	1289937	данные отсутствуют	данные отсутствуют
820	734547.22	1289806.73	данные отсутствуют	данные отсутствуют
821	734553.72	1289784.68	данные отсутствуют	данные отсутствуют
822	734593.76	1289603.79	данные отсутствуют	данные отсутствуют
823	734618.11	1289493.93	данные отсутствуют	данные отсутствуют
824	734618.3	1289493.13	данные отсутствуют	данные отсутствуют
825	734647.92	1289369.22	данные отсутствуют	данные отсутствуют
826	734674.45	1289258.47	данные отсутствуют	данные отсутствуют
827	734711.84	1289090.39	данные отсутствуют	данные отсутствуют
828	734711.98	1289089.8	данные отсутствуют	данные отсутствуют
829	734739.89	1288971.17	данные отсутствуют	данные отсутствуют
830	734777.24	1288801.43	данные отсутствуют	данные отсутствуют
831	734777.43	1288800.6	данные отсутствуют	данные отсутствуют
832	734804.5	1288686.83	данные отсутствуют	данные отсутствуют
833	734840.1	1288535.95	данные отсутствуют	данные отсутствуют
834	734840.15	1288535.72	данные отсутствуют	данные отсутствуют
835	734863.43	1288439.06	данные отсутствуют	данные отсутствуют
Государственный регистратор			ФГИС ЕГРН	
полное наименование должности			подпись	
			инициалы, фамилия	

М.П.

Земельный участок				
(вид объекта недвижимости)				
Лист № __ Раздела 4.2		Всего листов раздела 4.2 : __		Всего разделов: __
30.09.2021 № 99/2021/420817999				
Кадастровый номер:			02:22:000000:4067	
Номер точки	Координаты, м		Описание закрепления на местности	Средняя квадратическая погрешность определения координат характерных точек границы части земельного участка, м
	X	Y		
1	2	3	4	5
836	734887.46	1288336.34	данные отсутствуют	данные отсутствуют
837	734889.19	1288327.85	данные отсутствуют	данные отсутствуют
838	734412.34	1288172.63	данные отсутствуют	данные отсутствуют
839	734450.06	1288177.27	данные отсутствуют	данные отсутствуют
840	734495.68	1288182.49	данные отсутствуют	данные отсутствуют
841	734496.88	1288182.65	данные отсутствуют	данные отсутствуют
842	734563.88	1288191.97	данные отсутствуют	данные отсутствуют
843	734611.67	1288197.4	данные отсутствуют	данные отсутствуют
844	734623.9	1288198.74	данные отсутствуют	данные отсутствуют
845	734625	1288198.87	данные отсутствуют	данные отсутствуют
846	734697.54	1288208.45	данные отсутствуют	данные отсутствуют
847	734747.92	1288213.75	данные отсутствуют	данные отсутствуют
848	734748.92	1288213.87	данные отсутствуют	данные отсутствуют
849	734797.85	1288220.02	данные отсутствуют	данные отсутствуют
850	734873.2	1288228.45	данные отсутствуют	данные отсутствуют
851	734873.78	1288228.52	данные отсутствуют	данные отсутствуют
852	734928.64	1288235.3	данные отсутствуют	данные отсутствуют
Государственный регистратор			ФГИС ЕГРН	
полное наименование должности			подпись	
			инициалы, фамилия	

М.П.

Раздел 4.2

Выписка из Единого государственного реестра недвижимости об объекте недвижимости
Сведения о частях земельного участка

Земельный участок				
(вид объекта недвижимости)				
Лист № __ Раздела 4.2		Всего листов раздела 4.2 : __		Всего разделов: __
30.09.2021 № 99/2021/420817999				
Кадастровый номер:			02:22:000000:4067	
Номер точки	Координаты, м		Описание закрепления на местности	Средняя квадратическая погрешность определения координат характерных точек границы части земельного участка, м
	X	Y		
1	2	3	4	5
853	734940.35	1288236.01	данные отсутствуют	данные отсутствуют
854	734867.64	1288278.14	данные отсутствуют	данные отсутствуют
855	734791.95	1288269.67	данные отсутствуют	данные отсутствуют
856	734742.69	1288263.48	данные отсутствуют	данные отсутствуют
857	734691.65	1288258.11	данные отсутствуют	данные отсутствуют
858	734618.45	1288248.44	данные отсутствуют	данные отсутствуют
859	734606.13	1288247.09	данные отсутствуют	данные отсутствуют
860	734557.61	1288241.58	данные отсутствуют	данные отсутствуют
861	734489.99	1288232.17	данные отсутствуют	данные отсутствуют
862	734432.33	1288225.47	данные отсутствуют	данные отсутствуют
863	734432.03	1288225.43	данные отсутствуют	данные отсутствуют
864	734409.54	1288172.25	данные отсутствуют	данные отсутствуют
865	734910.5	1288353.66	данные отсутствуют	данные отсутствуют
866	734903.81	1288352.72	данные отсутствуют	данные отсутствуют
867	734903.31	1288352.65	данные отсутствуют	данные отсутствуют
868	734844.87	1288343.83	данные отсутствуют	данные отсутствуют
869	734728.06	1288331.7	данные отсутствуют	данные отсутствуют
Государственный регистратор			ФГИС ЕГРН	
полное наименование должности			подпись	
			инициалы, фамилия	

М.П.

Выписка из Единого государственного реестра недвижимости об объекте недвижимости
Сведения о частях земельного участка

Земельный участок				
(вид объекта недвижимости)				
Лист №		Раздела 4.2		Всего листов раздела 4.2 : ____
				Всего разделов: ____
				Всего листов выписки: ____
30.09.2021 № 99/2021/420817999				
Кадастровый номер:			02:22:000000:4067	
Номер точки	Координаты, м		Описание закрепления на местности	Средняя квадратическая погрешность определения координат характерных точек границы части земельного участка, м
	X	Y		
1	2	3	4	5
870	734726.53	1288331.52	данные отсутствуют	данные отсутствуют
871	734636.11	1288319.32	данные отсутствуют	данные отсутствуют
872	734635.51	1288319.24	данные отсутствуют	данные отсутствуют
873	734607.15	1288315.07	данные отсутствуют	данные отсутствуют
874	734562.08	1288310.07	данные отсутствуют	данные отсутствуют
875	734561.65	1288310.02	данные отсутствуют	данные отсутствуют
876	734518.87	1288304.9	данные отсутствуют	данные отсутствуют
877	734517.83	1288304.76	данные отсутствуют	данные отсутствуют
878	734471.25	1288298.19	данные отсутствуют	данные отсутствуют
879	734438.98	1288293.75	данные отсутствуют	данные отсутствуют
880	734387.86	1288288.47	данные отсутствуют	данные отсутствуют
881	734429.83	1288257.75	данные отсутствуют	данные отсутствуют
882	731110.13	1287566.87	данные отсутствуют	данные отсутствуют
883	730779.94	1287575.51	данные отсутствуют	данные отсутствуют
884	730563.6	1287573.88	данные отсутствуют	данные отсутствуют
885	730563.68	1287572.69	данные отсутствуют	данные отсутствуют
886	730563.68	1287572.66	данные отсутствуют	данные отсутствуют
Государственный регистратор				ФГИС ЕГРН
полное наименование должности			подпись	инициалы, фамилия

М.П.

Выписка из Единого государственного реестра недвижимости об объекте недвижимости
Сведения о частях земельного участка

Земельный участок				
(вид объекта недвижимости)				
Лист №		Раздела 4.2		Всего листов раздела 4.2 : ____
				Всего разделов: ____
				Всего листов выписки: ____
30.09.2021 № 99/2021/420817999				
Кадастровый номер:			02:22:000000:4067	
Номер точки	Координаты, м		Описание закрепления на местности	Средняя квадратическая погрешность определения координат характерных точек границы части земельного участка, м
	X	Y		
1	2	3	4	5
887	730562.15	1287568.09	данные отсутствуют	данные отсутствуют
888	730561.77	1287562.4	данные отсутствуют	данные отсутствуют
889	730561.77	1287557.07	данные отсутствуют	данные отсутствуют
890	730561.77	1287557.05	данные отсутствуют	данные отсутствуют
891	730561.01	1287552.87	данные отсутствуют	данные отсутствуют
892	730561.01	1287546.56	данные отсутствуют	данные отсутствуют
893	730587.54	1287546.67	данные отсутствуют	данные отсутствуют
894	730626.06	1287545.61	данные отсутствуют	данные отсутствуют
895	730626.42	1287545.6	данные отсутствуют	данные отсутствуют
896	730727.32	1287543.57	данные отсутствуют	данные отсутствуют
897	730728.08	1287543.56	данные отсутствуют	данные отсутствуют
898	730819.39	1287543.1	данные отсутствуют	данные отсутствуют
899	730819.64	1287543.1	данные отсутствуют	данные отсутствуют
900	730820	1287543.1	данные отсутствуют	данные отсутствуют
901	730905.98	1287543.72	данные отсутствуют	данные отсутствуют
902	731000.43	1287543.55	данные отсутствуют	данные отсутствуют
903	731149.01	1287542.42	данные отсутствуют	данные отсутствуют
Государственный регистратор				ФГИС ЕГРН
полное наименование должности			подпись	инициалы, фамилия

М.П.

Земельный участок				
(вид объекта недвижимости)				
Лист № _____ Раздела 4.2		Всего листов раздела 4.2 : _____		Всего разделов: _____
30.09.2021 № 99/2021/420817999				
Кадастровый номер:			02:22:000000:4067	
Номер точки	Координаты, м		Описание закрепления на местности	Средняя квадратическая погрешность определения координат характерных точек границы части земельного участка, м
	X	Y		
1	2	3	4	5
904	731285.83	1287540.61	данные отсутствуют	данные отсутствуют
905	731309.38	1287539.37	данные отсутствуют	данные отсутствуют
906	731012.94	1284366.62	данные отсутствуют	данные отсутствуют
907	731030.34	1284374.6	данные отсутствуют	данные отсутствуют
908	731034.55	1284385.87	данные отсутствуют	данные отсутствуют
909	730886.38	1284482.16	данные отсутствуют	данные отсутствуют
910	730900.02	1284465.53	данные отсутствуют	данные отсутствуют
911	730942.64	1284422.87	данные отсутствуют	данные отсутствуют
912	730955.99	1284408.95	данные отсутствуют	данные отсутствуют
913	730956.02	1284401.41	данные отсутствуют	данные отсутствуют
914	730960.45	1284388.21	данные отсутствуют	данные отсутствуют
915	730971	1284377.88	данные отсутствуют	данные отсутствуют
916	730994.91	1284368.5	данные отсутствуют	данные отсутствуют
917	728432.47	1289970.97	данные отсутствуют	данные отсутствуют
918	728433.64	1289972.19	данные отсутствуют	данные отсутствуют
919	728432.25	1289971.82	данные отсутствуют	данные отсутствуют
920	728492.18	1289935.93	данные отсутствуют	данные отсутствуют
Государственный регистратор				ФГИС ЕГРН
полное наименование должности			подпись	инициалы, фамилия

М.П.

Земельный участок				
(вид объекта недвижимости)				
Лист № _____ Раздела 4.2		Всего листов раздела 4.2 : _____		Всего разделов: _____
30.09.2021 № 99/2021/420817999				
Кадастровый номер:			02:22:000000:4067	
Номер точки	Координаты, м		Описание закрепления на местности	Средняя квадратическая погрешность определения координат характерных точек границы части земельного участка, м
	X	Y		
1	2	3	4	5
921	728490.94	1289950.92	данные отсутствуют	данные отсутствуют
922	728466.15	1289929.06	данные отсутствуют	данные отсутствуют
923	728490.41	1289957.36	данные отсутствуют	данные отсутствуют
924	728487.65	1289990.84	данные отсутствуют	данные отсутствуют
925	728482.92	1290066.28	данные отсутствуют	данные отсутствуют
926	728476.86	1290159.57	данные отсутствуют	данные отсутствуют
927	728470.33	1290243.48	данные отсутствуют	данные отсутствуют
928	728465.99	1290285.99	данные отсутствуют	данные отсутствуют
929	728457.29	1290412.2	данные отсутствуют	данные отсутствуют
930	728407.93	1290401.27	данные отсутствуют	данные отсутствуют
931	728416.16	1290281.73	данные отсутствуют	данные отсутствуют
932	728420.53	1290239	данные отсутствуют	данные отсутствуют
933	728426.99	1290156.01	данные отсутствуют	данные отсутствуют
934	728433.02	1290063.07	данные отсутствуют	данные отсутствуют
935	728437.78	1289987.22	данные отсутствуют	данные отсутствуют
936	728438.62	1289977.04	данные отсутствуют	данные отсутствуют
937	728791	1290394.5	данные отсутствуют	данные отсутствуют
Государственный регистратор				ФГИС ЕГРН
полное наименование должности			подпись	инициалы, фамилия

М.П.

Выписка из Единого государственного реестра недвижимости об объекте недвижимости
Сведения о частях земельного участка

Земельный участок				
(вид объекта недвижимости)				
Лист № __ Раздела 4.2		Всего листов раздела 4.2 : __		Всего разделов: __
30.09.2021 № 99/2021/420817999				
Кадастровый номер:			02:22:000000:4067	
Номер точки	Координаты, м		Описание закрепления на местности	Средняя квадратическая погрешность определения координат характерных точек границы части земельного участка, м
	X	Y		
1	2	3	4	5
938	728800.95	1290470.59	данные отсутствуют	данные отсутствуют
939	728804.53	1290545.22	данные отсутствуют	данные отсутствуют
940	728766.94	1290542.92	данные отсутствуют	данные отсутствуют
941	728695.04	1290521.48	данные отсутствуют	данные отсутствуют
942	728702.47	1290507.07	данные отсутствуют	данные отсутствуют
943	728714.43	1290489.62	данные отсутствуют	данные отсутствуют
944	728751.92	1290491.91	данные отсутствуют	данные отсутствуют
945	728751.11	1290475.04	данные отсутствуют	данные отсутствуют
946	728739.8	1290388.53	данные отсутствуют	данные отсутствуют
947	728733.95	1290306.35	данные отсутствуют	данные отсутствуют
948	728740.06	1290201.74	данные отсутствуют	данные отсутствуют
949	728743.97	1290131.77	данные отсутствуют	данные отсутствуют
950	728745.18	1290100.55	данные отсутствуют	данные отсутствуют
951	728741.91	1290075	данные отсутствуют	данные отсутствуют
952	728770.88	1290071.3	данные отсутствуют	данные отсутствуют
953	728448.67	1289924.45	данные отсутствуют	данные отсутствуют
954	728444.47	1289925.52	данные отсутствуют	данные отсутствуют
Государственный регистратор			ФГИС ЕГРН	
полное наименование должности			подпись	
			инициалы, фамилия	

М.П.

Выписка из Единого государственного реестра недвижимости об объекте недвижимости
Сведения о частях земельного участка

Земельный участок				
(вид объекта недвижимости)				
Лист № __ Раздела 4.2		Всего листов раздела 4.2 : __		Всего разделов: __
30.09.2021 № 99/2021/420817999				
Кадастровый номер:			02:22:000000:4067	
Номер точки	Координаты, м		Описание закрепления на местности	Средняя квадратическая погрешность определения координат характерных точек границы части земельного участка, м
	X	Y		
1	2	3	4	5
955	728445.01	1289923.48	данные отсутствуют	данные отсутствуют
956	731012.89	1284366.77	данные отсутствуют	данные отсутствуют
957	731030.25	1284374.66	данные отсутствуют	данные отсутствуют
958	731034.4	1284385.91	данные отсутствуют	данные отсутствуют
959	730895.23	1284480.16	данные отсутствуют	данные отсутствуют
960	730906.84	1284466.49	данные отсутствуют	данные отсутствуют
961	730951.1	1284418.55	данные отсутствуют	данные отсутствуют
962	730956.59	1284412.06	данные отсутствуют	данные отсутствуют
963	730955.82	1284402.46	данные отсутствуют	данные отсутствуют
964	730960.58	1284388.28	данные отсутствуют	данные отсутствуют
965	730971.08	1284378.01	данные отсутствуют	данные отсутствуют
966	730994.95	1284368.65	данные отсутствуют	данные отсутствуют
967	728928.71	1284671.9	данные отсутствуют	данные отсутствуют
968	728670.23	1284597.75	данные отсутствуют	данные отсутствуют
969	728670.37	1284597.79	данные отсутствуют	данные отсутствуют
970	728715.33	1284610.78	данные отсутствуют	данные отсутствуют
971	728763.57	1284624.59	данные отсутствуют	данные отсутствуют
Государственный регистратор			ФГИС ЕГРН	
полное наименование должности			подпись	
			инициалы, фамилия	

М.П.

Земельный участок				
(вид объекта недвижимости)				
Лист № _____ Раздела <u>4.2</u>		Всего листов раздела <u>4.2</u> : _____		Всего разделов: _____
30.09.2021 № 99/2021/420817999				
Кадастровый номер:			02:22:000000:4067	
Номер точки	Координаты, м		Описание закрепления на местности	Средняя квадратическая погрешность определения координат характерных точек границы части земельного участка, м
	X	Y		
1	2	3	4	5
972	728810.6	1284638.12	данные отсутствуют	данные отсутствуют
973	728858.72	1284651.86	данные отсутствуют	данные отсутствуют
974	728906.1	1284665.59	данные отсутствуют	данные отсутствуют
975	730531.77	1285237.96	данные отсутствуют	данные отсутствуют
976	730513.96	1285210.93	данные отсутствуют	данные отсутствуют
977	730518.31	1285156.85	данные отсутствуют	данные отсутствуют
978	730533.23	1285109.71	данные отсутствуют	данные отсутствуют
979	730550.6	1285054.97	данные отсутствуют	данные отсутствуют
980	730565.82	1285006.77	данные отсутствуют	данные отсутствуют
981	730566.59	1285004.36	данные отсутствуют	данные отсутствуют
982	730583.57	1285016.93	данные отсутствуют	данные отсутствуют
983	730569.67	1285061.01	данные отсутствуют	данные отсутствуют
984	730552.28	1285115.75	данные отсутствуют	данные отсутствуют
985	730538.04	1285160.72	данные отсутствуют	данные отсутствуют
986	730533.7	1285214.86	данные отсутствуют	данные отсутствуют
987	730441.56	1286681.83	данные отсутствуют	данные отсутствуют
988	730410.14	1286674.9	данные отсутствуют	данные отсутствуют
Государственный регистратор				ФГИС ЕГРН
полное наименование должности			подпись	инициалы, фамилия

М.П.

Земельный участок				
(вид объекта недвижимости)				
Лист № _____ Раздела <u>4.2</u>		Всего листов раздела <u>4.2</u> : _____		Всего разделов: _____
30.09.2021 № 99/2021/420817999				
Кадастровый номер:			02:22:000000:4067	
Номер точки	Координаты, м		Описание закрепления на местности	Средняя квадратическая погрешность определения координат характерных точек границы части земельного участка, м
	X	Y		
1	2	3	4	5
989	730403.8	1286667.11	данные отсутствуют	данные отсутствуют
990	730423.41	1286544.81	данные отсутствуют	данные отсутствуют
991	730417.49	1286592.1	данные отсутствуют	данные отсутствуют
992	730410.69	1286643.91	данные отсутствуют	данные отсутствуют
993	731065.09	1284432.82	данные отсутствуют	данные отсутствуют
994	730999.93	1284476.57	данные отсутствуют	данные отсутствуют
995	731019.02	1284463.79	данные отсутствуют	данные отсутствуют
996	731019.18	1284463.68	данные отсутствуют	данные отсутствуют
997	731028.19	1284457.65	данные отсутствуют	данные отсутствуют
998	731307.22	1287496.38	данные отсутствуют	данные отсутствуют
999	731305.92	1287484.11	данные отсутствуют	данные отсутствуют
1000	731301.48	1287440.4	данные отсутствуют	данные отсутствуют
1001	731298.07	1287407.69	данные отсутствуют	данные отсутствуют
1002	731294.51	1287372.34	данные отсутствуют	данные отсутствуют
1003	731261.3	1287351.43	данные отсутствуют	данные отсутствуют
1004	731217.82	1287324.45	данные отсутствуют	данные отсутствуют
1005	731182.69	1287302.14	данные отсутствуют	данные отсутствуют
Государственный регистратор				ФГИС ЕГРН
полное наименование должности			подпись	инициалы, фамилия

М.П.

Земельный участок				
(вид объекта недвижимости)				
Лист №	Раздела 4.2	Всего листов раздела 4.2 : ____	Всего разделов: ____	Всего листов выписки: ____
30.09.2021 № 99/2021/420817999				
Кадастровый номер:		02:22:000000:4067		
Номер точки	Координаты, м		Описание закрепления на местности	Средняя квадратическая погрешность определения координат характерных точек границы части земельного участка, м
	X	Y		
1	2	3	4	5
1006	731315.16	1287377.95	данные отсутствуют	данные отсутствуют
1007	731317.95	1287405.66	данные отсутствуют	данные отсутствуют
1008	731320.57	1287430.82	данные отсутствуют	данные отсутствуют
1009	730560.12	1286859.61	данные отсутствуют	данные отсутствуют
1010	730644.43	1286914.49	данные отсутствуют	данные отсутствуют
1011	730614.37	1286895.81	данные отсутствуют	данные отсутствуют
1012	730564.28	1286864.8	данные отсутствуют	данные отсутствуют

Государственный регистратор		ФГИС ЕГРН
полное наименование должности	подпись	инициалы, фамилия

М.П.

Земельный участок				
(вид объекта недвижимости)				
Лист №	Раздела 4.2	Всего листов раздела 4.2 : ____	Всего разделов: ____	Всего листов выписки: ____
30.09.2021 № 99/2021/420817999				
Кадастровый номер:		02:22:000000:4067		
Сведения о характерных точках границы части (частей) земельного участка				
Учетный номер части: 21				
Система координат: МСК-05				
Зона №				
Номер точки	Координаты, м		Описание закрепления на местности	Средняя квадратическая погрешность определения координат характерных точек границы части земельного участка, м
	X	Y		
1	2	3	4	5
1	731033.86	1284341.07	данные отсутствуют	данные отсутствуют
2	731074.61	1284402.52	данные отсутствуют	данные отсутствуют
3	731071.75	1284411.74	данные отсутствуют	данные отсутствуют
4	731056.1	1284379.07	данные отсутствуют	данные отсутствуют
4	731056.1	1284379.07	данные отсутствуют	данные отсутствуют
5	731028.45	1284387.79	данные отсутствуют	данные отсутствуют
5	731028.45	1284387.79	данные отсутствуют	данные отсутствуют
5	731028.45	1284387.79	данные отсутствуют	данные отсутствуют
5	731028.45	1284387.79	данные отсутствуют	данные отсутствуют
6	731023.09	1284374.92	данные отсутствуют	данные отсутствуют
6	731023.09	1284374.92	данные отсутствуют	данные отсутствуют
6	731023.09	1284374.92	данные отсутствуют	данные отсутствуют
6	731023.09	1284374.92	данные отсутствуют	данные отсутствуют
7	730973.08	1284396.71	данные отсутствуют	данные отсутствуют
7	730973.08	1284396.71	данные отсутствуют	данные отсутствуют
7	730973.08	1284396.71	данные отсутствуют	данные отсутствуют

Государственный регистратор		ФГИС ЕГРН
полное наименование должности	подпись	инициалы, фамилия

М.П.

Земельный участок				
(вид объекта недвижимости)				
Лист № __ Раздела <u>4.2</u>		Всего листов раздела <u>4.2</u> : __		Всего разделов: __
30.09.2021 № 99/2021/420817999				
Кадастровый номер:			02:22:000000:4067	
Номер точки	Координаты, м		Описание закрепления на местности	Средняя квадратическая погрешность определения координат характерных точек границы части земельного участка, м
	X	Y		
1	2	3	4	5
8	730980.05	1284419.78	данные отсутствуют	данные отсутствуют
8	730980.05	1284419.78	данные отсутствуют	данные отсутствуют
8	730980.05	1284419.78	данные отсутствуют	данные отсутствуют
9	730904.73	1284478.01	данные отсутствуют	данные отсутствуют
9	730904.73	1284478.01	данные отсутствуют	данные отсутствуют
9	730904.73	1284478.01	данные отсутствуют	данные отсутствуют
10	730893.54	1284480.54	данные отсутствуют	данные отсутствуют
11	730902.08	1284473.92	данные отсутствуют	данные отсутствуют
12	730948.31	1284383.01	данные отсутствуют	данные отсутствуют
13	730867.97	1284543.06	данные отсутствуют	данные отсутствуют
13	730867.97	1284543.06	данные отсутствуют	данные отсутствуют
14	730782.34	1284587.3	данные отсутствуют	данные отсутствуют
15	730739.22	1284628.54	данные отсутствуют	данные отсутствуют
15	730739.22	1284628.54	данные отсутствуют	данные отсутствуют
16	730711.12	1284655.42	данные отсутствуют	данные отсутствуют
17	730662.63	1284688.7	данные отсутствуют	данные отсутствуют
18	730653	1284694.15	данные отсутствуют	данные отсутствуют
Государственный регистратор			ФГИС ЕГРН	
полное наименование должности			подпись	
			инициалы, фамилия	

М.П.

Раздел 4.2

Выписка из Единого государственного реестра недвижимости об объекте недвижимости
Сведения о частях земельного участка

Земельный участок				
(вид объекта недвижимости)				
Лист № __ Раздела <u>4.2</u>		Всего листов раздела <u>4.2</u> : __		Всего разделов: __
30.09.2021 № 99/2021/420817999				
Кадастровый номер:			02:22:000000:4067	
Номер точки	Координаты, м		Описание закрепления на местности	Средняя квадратическая погрешность определения координат характерных точек границы части земельного участка, м
	X	Y		
1	2	3	4	5
18	730653	1284694.15	данные отсутствуют	данные отсутствуют
19	730579.9	1284697.9	данные отсутствуют	данные отсутствуют
20	730559.28	1284746.63	данные отсутствуют	данные отсутствуют
20	730559.28	1284746.63	данные отсутствуют	данные отсутствуют
21	730384.96	1284761.63	данные отсутствуют	данные отсутствуют
21	730384.96	1284761.63	данные отсутствуют	данные отсутствуют
22	730055.06	1284711.02	данные отсутствуют	данные отсутствуют
22	730055.06	1284711.02	данные отсутствуют	данные отсутствуют
23	729977.76	1284691.97	данные отсутствуют	данные отсутствуют
24	730004.3	1284697.71	данные отсутствуют	данные отсутствуют
25	730178.93	1284723.96	данные отсутствуют	данные отсутствуют
26	730332.81	1284736.51	данные отсутствуют	данные отсутствуют
27	730488.78	1284745.86	данные отсутствуют	данные отсутствуют
28	730518.48	1284734.95	данные отсутствуют	данные отсутствуют
29	730561.66	1284697.42	данные отсутствуют	данные отсутствуют
30	730703.11	1284600.28	данные отсутствуют	данные отсутствуют
31	730847.05	1284512.17	данные отсутствуют	данные отсутствуют
Государственный регистратор			ФГИС ЕГРН	
полное наименование должности			подпись	
			инициалы, фамилия	

М.П.

Выписка из Единого государственного реестра недвижимости об объекте недвижимости
Сведения о частях земельного участка

Земельный участок				
(вид объекта недвижимости)				
Лист № __ Раздела <u>4.2</u>		Всего листов раздела <u>4.2</u> : __		Всего разделов: __
30.09.2021 № 99/2021/420817999				
Кадастровый номер:			02:22:000000:4067	
Номер точки	Координаты, м		Описание закрепления на местности	Средняя квадратическая погрешность определения координат характерных точек границы части земельного участка, м
	X	Y		
1	2	3	4	5
32	729323.82	1289474.82	данные отсутствуют	данные отсутствуют
33	729394.61	1289582.82	данные отсутствуют	данные отсутствуют
34	729553.81	1289791.77	данные отсутствуют	данные отсутствуют
35	729741.53	1289629.48	данные отсутствуют	данные отсутствуют
36	729851.62	1289526.52	данные отсутствуют	данные отсутствуют
37	729884.79	1289501.76	данные отсутствуют	данные отсутствуют
38	729887.79	1289505.92	данные отсутствуют	данные отсутствуют
39	729887.78	1289505.95	данные отсутствуют	данные отсутствуют
40	729897.79	1289519.83	данные отсутствуют	данные отсутствуют
41	729913.07	1289541.05	данные отсутствуют	данные отсутствуют
42	729884.47	1289564.25	данные отсутствуют	данные отсутствуют
43	729775.12	1289666.52	данные отсутствуют	данные отсутствуют
44	729584.19	1289831.55	данные отсутствуют	данные отсутствуют
45	729629.87	1289892.34	данные отсутствуют	данные отсутствуют
46	729593.18	1289928.04	данные отсутствуют	данные отсутствуют
47	729588.01	1289921.24	данные отсутствуют	данные отсутствуют
48	729593.98	1289915.04	данные отсутствуют	данные отсутствуют
Государственный регистратор			ФГИС ЕГРН	
полное наименование должности			подпись	
			инициалы, фамилия	

М.П.

Выписка из Единого государственного реестра недвижимости об объекте недвижимости
Сведения о частях земельного участка

Земельный участок				
(вид объекта недвижимости)				
Лист № __ Раздела <u>4.2</u>		Всего листов раздела <u>4.2</u> : __		Всего разделов: __
30.09.2021 № 99/2021/420817999				
Кадастровый номер:			02:22:000000:4067	
Номер точки	Координаты, м		Описание закрепления на местности	Средняя квадратическая погрешность определения координат характерных точек границы части земельного участка, м
	X	Y		
1	2	3	4	5
49	729561.74	1289884.37	данные отсутствуют	данные отсутствуют
49	729561.74	1289884.37	данные отсутствуют	данные отсутствуют
50	729354.37	1289612.53	данные отсутствуют	данные отсутствуют
51	729288.36	1289514.55	данные отсутствуют	данные отсутствуют
52	729612.46	1284610.89	данные отсутствуют	данные отсутствуют
53	729535.54	1284751.75	данные отсутствуют	данные отсутствуют
54	729520.93	1284749.83	данные отсутствуют	данные отсутствуют
55	729583.97	1284630.33	данные отсутствуют	данные отсутствуют
56	728476.47	1289955.36	данные отсутствуют	данные отсутствуют
56	728476.47	1289955.36	данные отсутствуют	данные отсутствуют
57	728545.72	1289965.28	данные отсутствуют	данные отсутствуют
58	728660.06	1290016.67	данные отсутствуют	данные отсутствуют
59	728765.04	1290071.66	данные отсутствуют	данные отсутствуют
60	728746.57	1290091.31	данные отсутствуют	данные отсутствуют
61	728750.19	1290117.42	данные отсутствуют	данные отсутствуют
62	728637.5	1290061.37	данные отсутствуют	данные отсутствуют
63	728487.35	1289994.21	данные отсутствуют	данные отсутствуют
Государственный регистратор			ФГИС ЕГРН	
полное наименование должности			подпись	
			инициалы, фамилия	

М.П.

Земельный участок				
(вид объекта недвижимости)				
Лист № ___ Раздела <u>4.2</u>		Всего листов раздела <u>4.2</u> : ___		Всего разделов: ___
30.09.2021 № 99/2021/420817999				
Кадастровый номер:			02:22:000000:4067	
Номер точки	Координаты, м		Описание закрепления на местности	Средняя квадратическая погрешность определения координат характерных точек границы части земельного участка, м
	X	Y		
1	2	3	4	5
64	728467.92	1290272.58	данные отсутствуют	данные отсутствуют
65	728462.19	1290414.52	данные отсутствуют	данные отсутствуют
66	728456.15	1290411.66	данные отсутствуют	данные отсутствуют
66	728456.15	1290411.66	данные отсутствуют	данные отсутствуют
67	728452.09	1290409.74	данные отсутствуют	данные отсутствуют
67	728452.09	1290409.74	данные отсутствуют	данные отсутствуют
68	728434.01	1290401.23	данные отсутствуют	данные отсутствуют
68	728434.01	1290401.23	данные отсутствуют	данные отсутствуют
69	728412.73	1290401.26	данные отсутствуют	данные отсутствуют
70	728418.13	1290268	данные отсутствуют	данные отсутствуют
71	728438.78	1289977.07	данные отсутствуют	данные отсутствуют
72	728458.7	1289979.63	данные отсутствуют	данные отсутствуют
72	728458.7	1289979.63	данные отсутствуют	данные отсутствуют
73	728476.38	1289962.78	данные отсутствуют	данные отсутствуют
73	728476.38	1289962.78	данные отсутствуют	данные отсутствуют
74	728466.66	1289929.75	данные отсутствуют	данные отсутствуют
75	728524.45	1289955.72	данные отсутствуют	данные отсутствуют
Государственный регистратор			ФГИС ЕГРН	
полное наименование должности			подпись	
			инициалы, фамилия	

М.П.

Раздел 4.2

Выписка из Единого государственного реестра недвижимости об объекте недвижимости
Сведения о частях земельного участка

Земельный участок				
(вид объекта недвижимости)				
Лист № ___ Раздела <u>4.2</u>		Всего листов раздела <u>4.2</u> : ___		Всего разделов: ___
30.09.2021 № 99/2021/420817999				
Кадастровый номер:			02:22:000000:4067	
Номер точки	Координаты, м		Описание закрепления на местности	Средняя квадратическая погрешность определения координат характерных точек границы части земельного участка, м
	X	Y		
1	2	3	4	5
76	728476.74	1289948.88	данные отсутствуют	данные отсутствуют
76	728476.74	1289948.88	данные отсутствуют	данные отсутствуют
77	728476.41	1289943.09	данные отсутствуют	данные отсутствуют
77	728476.41	1289943.09	данные отсутствуют	данные отсутствуют
78	729778.54	1284534.16	данные отсутствуют	данные отсутствуют
79	729778.01	1284534.02	данные отсутствуют	данные отсутствуют
80	729750.25	1284526.53	данные отсутствуют	данные отсутствуют
81	729749.68	1284530.48	данные отсутствуют	данные отсутствуют
82	729749.66	1284530.48	данные отсутствуют	данные отсутствуют
82	729749.66	1284530.48	данные отсутствуют	данные отсутствуют
83	729744.63	1284565.44	данные отсутствуют	данные отсутствуют
84	729801.18	1284589.54	данные отсутствуют	данные отсутствуют
85	729831.36	1284632.82	данные отсутствуют	данные отсутствуют
86	729822.64	1284628.54	данные отсутствуют	данные отсутствуют
87	729753.39	1284605.46	данные отсутствуют	данные отсутствуют
88	729744.06	1284585.79	данные отсутствуют	данные отсутствуют
89	729725.28	1284596.09	данные отсутствуют	данные отсутствуют
Государственный регистратор			ФГИС ЕГРН	
полное наименование должности			подпись	
			инициалы, фамилия	

М.П.

Земельный участок				
(вид объекта недвижимости)				
Лист № _____ Раздела 4.2		Всего листов раздела 4.2 : _____		Всего разделов: _____
30.09.2021 № 99/2021/420817999				
Кадастровый номер:			02:22:000000:4067	
Номер точки	Координаты, м		Описание закрепления на местности	Средняя квадратическая погрешность определения координат характерных точек границы части земельного участка, м
	X	Y		
1	2	3	4	5
90	729704.55	1284589.18	данные отсутствуют	данные отсутствуют
91	729636.87	1284594.23	данные отсутствуют	данные отсутствуют
92	729686.71	1284560.22	данные отсутствуют	данные отсутствуют
93	729762.54	1284495.03	данные отсутствуют	данные отсутствуют
94	731056.5	1284439.01	данные отсутствуют	данные отсутствуют
95	731056.45	1284439.21	данные отсутствуют	данные отсутствуют
96	730999.99	1284477.04	данные отсутствуют	данные отсутствуют
96	730999.99	1284477.04	данные отсутствуют	данные отсутствуют
96	730999.99	1284477.04	данные отсутствуют	данные отсутствуют
97	730998.47	1284465.62	данные отсутствуют	данные отсутствуют
98	731039.72	1284439.26	данные отсутствуют	данные отсутствуют
99	731053.08	1284430.73	данные отсутствуют	данные отсутствуют
100	731005.04	1284461.66	данные отсутствуют	данные отсутствуют
100	731005.04	1284461.66	данные отсутствуют	данные отсутствуют
101	731004.82	1284463.01	данные отсутствуют	данные отсутствуют
101	731004.82	1284463.01	данные отсутствуют	данные отсутствуют
102	731006.49	1284463.29	данные отсутствуют	данные отсутствуют
Государственный регистратор				ФГИС ЕГРН
полное наименование должности			подпись	инициалы, фамилия

М.П.

Земельный участок				
(вид объекта недвижимости)				
Лист № _____ Раздела 4.2		Всего листов раздела 4.2 : _____		Всего разделов: _____
30.09.2021 № 99/2021/420817999				
Кадастровый номер:			02:22:000000:4067	
Номер точки	Координаты, м		Описание закрепления на местности	Средняя квадратическая погрешность определения координат характерных точек границы части земельного участка, м
	X	Y		
1	2	3	4	5
102	731006.49	1284463.29	данные отсутствуют	данные отсутствуют
103	731006.72	1284461.95	данные отсутствуют	данные отсутствуют
103	731006.72	1284461.95	данные отсутствуют	данные отсутствуют
104	731012.85	1284460.95	данные отсутствуют	данные отсутствуют
104	731012.85	1284460.95	данные отсутствуют	данные отсутствуют
105	731012.56	1284462.93	данные отсутствуют	данные отсутствуют
105	731012.56	1284462.93	данные отсутствуют	данные отсутствуют
106	731017.34	1284463.56	данные отсутствуют	данные отсутствуют
106	731017.34	1284463.56	данные отсутствуют	данные отсутствуют
107	731019.16	1284463.81	данные отсутствуют	данные отсутствуют
107	731019.16	1284463.81	данные отсутствуют	данные отсутствуют
107	731019.16	1284463.81	данные отсутствуют	данные отсутствуют
108	731019.37	1284462.21	данные отсутствуют	данные отсутствуют
108	731019.37	1284462.21	данные отсутствуют	данные отсутствуют
109	731019.42	1284461.82	данные отсутствуют	данные отсутствуют
109	731019.42	1284461.82	данные отсутствуют	данные отсутствуют
110	732514.37	1289419.09	данные отсутствуют	данные отсутствуют
Государственный регистратор				ФГИС ЕГРН
полное наименование должности			подпись	инициалы, фамилия

М.П.

Земельный участок				
(вид объекта недвижимости)				
Лист №		Раздела 4.2		Всего листов раздела 4.2 : ____
				Всего разделов: ____
				Всего листов выписки: ____
30.09.2021 № 99/2021/420817999				
Кадастровый номер:			02:22:000000:4067	
Номер точки	Координаты, м		Описание закрепления на местности	Средняя квадратическая погрешность определения координат характерных точек границы части земельного участка, м
	X	Y		
1	2	3	4	5
111	732508.31	1289430.21	данные отсутствуют	данные отсутствуют
112	732512.4	1289408.8	данные отсутствуют	данные отсутствуют
113	732517.84	1289378.49	данные отсутствуют	данные отсутствуют
114	732524.82	1289363.36	данные отсутствуют	данные отсутствуют
115	732534.91	1289351.32	данные отсутствуют	данные отсутствуют
116	732543.4	1289344.37	данные отсутствуют	данные отсутствуют
117	731541.08	1285288.15	данные отсутствуют	данные отсутствуют
118	731498.33	1285628.72	данные отсутствуют	данные отсутствуют
119	731449.8	1286100.34	данные отсутствуют	данные отсутствуют
120	731400.29	1286654.04	данные отсутствуют	данные отсутствуют
121	731348.65	1287116.61	данные отсутствуют	данные отсутствуют
122	731326.89	1287367.46	данные отсутствуют	данные отсутствуют
123	731313.38	1287356.65	данные отсутствуют	данные отсутствуют
124	731331.57	1287144.26	данные отсутствуют	данные отсутствуют
125	731353.91	1286888.11	данные отсутствуют	данные отсутствуют
126	731381.02	1286681.09	данные отсутствуют	данные отсутствуют
127	731409.04	1286374.43	данные отсутствуют	данные отсутствуют
Государственный регистратор			ФГИС ЕГРН	
полное наименование должности			подпись	
			инициалы, фамилия	

М.П.

Земельный участок				
(вид объекта недвижимости)				
Лист №		Раздела 4.2		Всего листов раздела 4.2 : ____
				Всего разделов: ____
				Всего листов выписки: ____
30.09.2021 № 99/2021/420817999				
Кадастровый номер:			02:22:000000:4067	
Номер точки	Координаты, м		Описание закрепления на местности	Средняя квадратическая погрешность определения координат характерных точек границы части земельного участка, м
	X	Y		
1	2	3	4	5
128	731432.22	1286066.94	данные отсутствуют	данные отсутствуют
129	731469.24	1285578.76	данные отсутствуют	данные отсутствуют
130	731510.11	1285286.58	данные отсутствуют	данные отсутствуют
131	731521.41	1285284.1	данные отсутствуют	данные отсутствуют
132	731311.63	1287377.14	данные отсутствуют	данные отсутствуют
133	731325.77	1287380.39	данные отсутствуют	данные отсутствуют
134	731321.74	1287426.82	данные отсутствуют	данные отсутствуют
135	731308.19	1287473.29	данные отсутствуют	данные отсутствуют
135	731308.19	1287473.29	данные отсутствуют	данные отсутствуют
135	731308.19	1287473.29	данные отсутствуют	данные отсутствуют
136	731306.8	1287488.08	данные отсутствуют	данные отсутствуют
136	731306.8	1287488.08	данные отсутствуют	данные отсутствуют
136	731306.8	1287488.08	данные отсутствуют	данные отсутствуют
136	731306.8	1287488.08	данные отсутствуют	данные отсутствуют
136	731306.8	1287488.08	данные отсутствуют	данные отсутствуют
136	731306.8	1287488.08	данные отсутствуют	данные отсутствуют
137	731310.35	1287558.7	данные отсутствуют	данные отсутствуют
Государственный регистратор			ФГИС ЕГРН	
полное наименование должности			подпись	
			инициалы, фамилия	

М.П.

Выписка из Единого государственного реестра недвижимости об объекте недвижимости
Сведения о частях земельного участка

Земельный участок				
(вид объекта недвижимости)				
Лист № __ Раздела 4.2		Всего листов раздела 4.2 : __		Всего разделов: __
30.09.2021 № 99/2021/420817999				
Кадастровый номер:			02:22:000000:4067	
Номер точки	Координаты, м		Описание закрепления на местности	Средняя квадратическая погрешность определения координат характерных точек границы части земельного участка, м
	X	Y		
1	2	3	4	5
137	731310.35	1287558.7	данные отсутствуют	данные отсутствуют
137	731310.35	1287558.7	данные отсутствуют	данные отсутствуют
138	731296.03	1287559.28	данные отсутствуют	данные отсутствуют
139	732441.09	1289571.76	данные отсутствуют	данные отсутствуют
140	732447.29	1289562.78	данные отсутствуют	данные отсутствуют
141	732441.79	1289571.96	данные отсутствуют	данные отсутствуют
142	732377.17	1289792.06	данные отсутствуют	данные отсутствуют
143	732322.98	1289975.73	данные отсутствуют	данные отсутствуют
144	732280.68	1289973.67	данные отсутствуют	данные отсутствуют
145	732273.03	1289967.98	данные отсутствуют	данные отсутствуют
146	732329.25	1289777.79	данные отсутствуют	данные отсутствуют
147	732395.57	1289551.84	данные отсутствуют	данные отсутствуют
148	732414.39	1289520.4	данные отсутствуют	данные отсутствуют
149	731122.69	1284332.97	данные отсутствуют	данные отсутствуют
150	731142.35	1284333.58	данные отсутствуют	данные отсутствуют
151	731151.5	1284333.58	данные отсутствуют	данные отсутствуют
151	731151.5	1284333.58	данные отсутствуют	данные отсутствуют
Государственный регистратор				ФГИС ЕГРН
полное наименование должности			подпись	инициалы, фамилия

М.П.

Выписка из Единого государственного реестра недвижимости об объекте недвижимости
Сведения о частях земельного участка

Земельный участок				
(вид объекта недвижимости)				
Лист № __ Раздела 4.2		Всего листов раздела 4.2 : __		Всего разделов: __
30.09.2021 № 99/2021/420817999				
Кадастровый номер:			02:22:000000:4067	
Номер точки	Координаты, м		Описание закрепления на местности	Средняя квадратическая погрешность определения координат характерных точек границы части земельного участка, м
	X	Y		
1	2	3	4	5
152	731086.74	1284403.31	данные отсутствуют	данные отсутствуют
153	731085.22	1284404.03	данные отсутствуют	данные отсутствуют
154	731069.14	1284406.29	данные отсутствуют	данные отсутствуют
155	731056.09	1284379.07	данные отсутствуют	данные отсутствуют
156	730983.87	1284392.01	данные отсутствуют	данные отсутствуют
157	730976.67	1284373.79	данные отсутствуют	данные отсутствуют
158	731024.79	1284354.42	данные отсутствуют	данные отсутствуют
159	731028.25	1284365.19	данные отсутствуют	данные отсутствуют
160	731071.75	1284359.1	данные отсутствуют	данные отсутствуют
161	731120.09	1284336.16	данные отсутствуют	данные отсутствуют
162	731094.2	1284370.97	данные отсутствуют	данные отсутствуют
163	731094.92	1284372.34	данные отсутствуют	данные отсутствуют
164	731096.08	1284371.74	данные отсутствуют	данные отсутствуют
165	731095.36	1284370.36	данные отсутствуют	данные отсутствуют
166	730792.37	1284582.12	данные отсутствуют	данные отсутствуют
167	730853.33	1284542.56	данные отсутствуют	данные отсутствуют
168	730863.78	1284536.88	данные отсутствуют	данные отсутствуют
Государственный регистратор				ФГИС ЕГРН
полное наименование должности			подпись	инициалы, фамилия

М.П.

Земельный участок					
(вид объекта недвижимости)					
Лист №	Раздела 4.2		Всего листов раздела 4.2 : ____	Всего разделов: ____	Всего листов выписки: ____
30.09.2021 № 99/2021/420817999					
Кадастровый номер:			02:22:000000:4067		
Номер точки	Координаты, м		Описание закрепления на местности	Средняя квадратическая погрешность определения координат характерных точек границы части земельного участка, м	
	X	Y			
1	2	3	4	5	
169	728807.79	1290405.44	данные отсутствуют	данные отсутствуют	
170	728807.09	1290467.32	данные отсутствуют	данные отсутствуют	
171	728807.09	1290499.95	данные отсутствуют	данные отсутствуют	
172	728771.46	1290381.76	данные отсутствуют	данные отсутствуют	
173	728771.13	1289991.1	данные отсутствуют	данные отсутствуют	
174	728764.04	1289990.08	данные отсутствуют	данные отсутствуют	
175	728773.05	1289767.56	данные отсутствуют	данные отсутствуют	
176	728660.84	1290486.38	данные отсутствуют	данные отсутствуют	
177	728807.09	1290525.83	данные отсутствуют	данные отсутствуют	
178	728807.09	1290549.55	данные отсутствуют	данные отсутствуют	
179	728773.44	1290544.86	данные отсутствуют	данные отсутствуют	
180	728674.72	1290515.42	данные отсутствуют	данные отсутствуют	
181	728667.55	1290511.97	данные отсутствуют	данные отсутствуют	
182	728530.63	1290447	данные отсутствуют	данные отсутствуют	
183	729233.27	1289492.07	данные отсутствуют	данные отсутствуют	
184	729233.27	1289492.21	данные отсутствуют	данные отсутствуют	
185	729274.17	1289517.74	данные отсутствуют	данные отсутствуют	
Государственный регистратор			ФГИС ЕГРН		
полное наименование должности			подпись		инициалы, фамилия

М.П.

Земельный участок					
(вид объекта недвижимости)					
Лист №	Раздела 4.2		Всего листов раздела 4.2 : ____	Всего разделов: ____	Всего листов выписки: ____
30.09.2021 № 99/2021/420817999					
Кадастровый номер:			02:22:000000:4067		
Номер точки	Координаты, м		Описание закрепления на местности	Средняя квадратическая погрешность определения координат характерных точек границы части земельного участка, м	
	X	Y			
1	2	3	4	5	
186	729275.07	1289518.31	данные отсутствуют	данные отсутствуют	
187	729125.81	1289658.35	данные отсутствуют	данные отсутствуют	
188	728858.08	1289923.64	данные отсутствуют	данные отсутствуют	
189	728854.24	1290264.48	данные отсутствуют	данные отсутствуют	
190	728861.87	1290433.52	данные отсутствуют	данные отсутствуют	
191	728829.22	1290412.24	данные отсутствуют	данные отсутствуют	
192	728829.34	1290401.23	данные отсутствуют	данные отсутствуют	
192	728829.34	1290401.23	данные отсутствуют	данные отсутствуют	
193	728829.72	1290283.39	данные отсутствуют	данные отсутствуют	
193	728829.72	1290283.39	данные отсутствуют	данные отсутствуют	
194	728829.99	1290168.82	данные отсутствуют	данные отсутствуют	
194	728829.99	1290168.82	данные отсутствуют	данные отсутствуют	
195	728830.63	1290118.82	данные отсутствуют	данные отсутствуют	
195	728830.63	1290118.82	данные отсутствуют	данные отсутствуют	
196	728829.78	1290009.03	данные отсутствуют	данные отсутствуют	
196	728829.78	1290009.03	данные отсутствуют	данные отсутствуют	
197	728833.22	1289878.16	данные отсутствуют	данные отсутствуют	
Государственный регистратор			ФГИС ЕГРН		
полное наименование должности			подпись		инициалы, фамилия

М.П.

Выписка из Единого государственного реестра недвижимости об объекте недвижимости
Сведения о частях земельного участка

Земельный участок				
(вид объекта недвижимости)				
Лист № _____ Раздела <u>4.2</u>		Всего листов раздела <u>4.2</u> : _____		Всего разделов: _____
30.09.2021 № 99/2021/420817999				
Кадастровый номер:			02:22:000000:4067	
Номер точки	Координаты, м		Описание закрепления на местности	Средняя квадратическая погрешность определения координат характерных точек границы части земельного участка, м
	X	Y		
1	2	3	4	5
198	729090.98	1289622.48	данные отсутствуют	данные отсутствуют
199	729230.57	1289490.37	данные отсутствуют	данные отсутствуют
200	728829.13	1290419.36	данные отсутствуют	данные отсутствуют
201	728862.21	1290440.92	данные отсутствуют	данные отсутствуют
202	728865.09	1290504.72	данные отсутствуют	данные отсутствуют
203	728889.12	1290560.99	данные отсутствуют	данные отсутствуют
204	728859.96	1290556.91	данные отсутствуют	данные отсутствуют
205	728828.59	1290552.54	данные отсутствуют	данные отсутствуют
206	728828.59	1290467.44	данные отсутствуют	данные отсутствуют
207	730778.03	1284591.43	данные отсутствуют	данные отсутствуют
208	730696.11	1284669.78	данные отсутствуют	данные отсутствуют
209	730631.47	1284695.25	данные отсутствуют	данные отсутствуют
210	730698.88	1284655.81	данные отсутствуют	данные отсутствуют
211	730763.01	1284601.17	данные отсутствуют	данные отсутствуют
212	729247.89	1284273.37	данные отсутствуют	данные отсутствуют
213	729461.5	1284360.2	данные отсутствуют	данные отсутствуют
214	729712.38	1284465.67	данные отсутствуют	данные отсутствуют
Государственный регистратор				ФГИС ЕГРН
полное наименование должности			подпись	инициалы, фамилия

М.П.

Раздел 4.2

Выписка из Единого государственного реестра недвижимости об объекте недвижимости
Сведения о частях земельного участка

Земельный участок				
(вид объекта недвижимости)				
Лист № _____ Раздела <u>4.2</u>		Всего листов раздела <u>4.2</u> : _____		Всего разделов: _____
30.09.2021 № 99/2021/420817999				
Кадастровый номер:			02:22:000000:4067	
Номер точки	Координаты, м		Описание закрепления на местности	Средняя квадратическая погрешность определения координат характерных точек границы части земельного участка, м
	X	Y		
1	2	3	4	5
215	729897.81	1284531.69	данные отсутствуют	данные отсутствуют
216	729895.51	1284545.75	данные отсутствуют	данные отсутствуют
217	730022.3	1284662.6	данные отсутствуют	данные отсутствуют
218	730098.99	1284708.86	данные отсутствуют	данные отсутствуют
219	730115.45	1284714.08	данные отсутствуют	данные отсутствуют
220	730199.5	1284730.4	данные отсутствуют	данные отсутствуют
221	730473.87	1284751.45	данные отсутствуют	данные отсутствуют
222	730554.2	1284740.47	данные отсутствуют	данные отсутствуют
223	730564.42	1284734.49	данные отсутствуют	данные отсутствуют
224	729981.22	1284692.82	данные отсутствуют	данные отсутствуют
225	729916.58	1284634	данные отсутствуют	данные отсутствуют
226	729924.4	1284636.77	данные отсутствуют	данные отсутствуют
227	729937.77	1284594.88	данные отсутствуют	данные отсутствуют
228	729883.24	1284571.66	данные отсутствуют	данные отсутствуют
229	729885.93	1284560.97	данные отсутствуют	данные отсутствуют
230	729845.86	1284544.79	данные отсутствуют	данные отсутствуют
231	729841.32	1284550.68	данные отсутствуют	данные отсутствуют
Государственный регистратор				ФГИС ЕГРН
полное наименование должности			подпись	инициалы, фамилия

М.П.

Земельный участок				
(вид объекта недвижимости)				
Лист № _____ Раздела 4.2		Всего листов раздела 4.2 : _____		Всего разделов: _____
30.09.2021 № 99/2021/420817999				
Кадастровый номер:			02:22:000000:4067	
Номер точки	Координаты, м		Описание закрепления на местности	Средняя квадратическая погрешность определения координат характерных точек границы части земельного участка, м
	X	Y		
1	2	3	4	5
232	729758.15	1284528.79	данные отсутствуют	данные отсутствуют
233	729749.22	1284533.55	данные отсутствуют	данные отсутствуют
234	729693.85	1284512.11	данные отсутствуют	данные отсутствуют
235	729442.07	1284406.27	данные отсутствуют	данные отсутствуют
236	729205.78	1284310.53	данные отсутствуют	данные отсутствуют
237	729057.97	1284281.67	данные отсутствуют	данные отсутствуют
238	730020.27	1289494.75	данные отсутствуют	данные отсутствуют
239	730028.14	1289504.9	данные отсутствуют	данные отсутствуют
240	729956.33	1289574.76	данные отсутствуют	данные отсутствуют
241	729861	1289657.48	данные отсутствуют	данные отсутствуют
242	729592.12	1289913.27	данные отсутствуют	данные отсутствуют
243	729588.14	1289909.49	данные отсутствуют	данные отсутствуют
244	729560.59	1289883.28	данные отсутствуют	данные отсутствуют
245	729832.69	1289624.42	данные отсутствуют	данные отсутствуют
246	729917.2	1289539.54	данные отсутствуют	данные отсутствуют
247	729972.52	1289508.69	данные отсутствуют	данные отсутствуют
248	729985.39	1289519.09	данные отсутствуют	данные отсутствуют
Государственный регистратор			ФГИС ЕГРН	
полное наименование должности			подпись	
			инициалы, фамилия	

М.П.

Земельный участок				
(вид объекта недвижимости)				
Лист № _____ Раздела 4.2		Всего листов раздела 4.2 : _____		Всего разделов: _____
30.09.2021 № 99/2021/420817999				
Кадастровый номер:			02:22:000000:4067	
Номер точки	Координаты, м		Описание закрепления на местности	Средняя квадратическая погрешность определения координат характерных точек границы части земельного участка, м
	X	Y		
1	2	3	4	5
249	730016.83	1289497.23	данные отсутствуют	данные отсутствуют
250	730016.81	1289497.17	данные отсутствуют	данные отсутствуют
251	728771.04	1289997.57	данные отсутствуют	данные отсутствуют
252	728770.87	1290073.65	данные отсутствуют	данные отсутствуют
252	728770.87	1290073.65	данные отсутствуют	данные отсутствуют
253	728760.54	1290076.44	данные отсутствуют	данные отсутствуют
254	728763.78	1289996.53	данные отсутствуют	данные отсутствуют
255	728770.65	1290120.66	данные отсутствуют	данные отсутствуют
255	728770.65	1290120.66	данные отсутствуют	данные отсутствуют
256	728769.45	1290375.07	данные отсутствуют	данные отсутствуют
257	728762.53	1290352.13	данные отсутствуют	данные отсутствуют
258	728760.35	1290120.78	данные отсутствуют	данные отсутствуют
259	728770.65	1290120.31	данные отсутствуют	данные отсутствуют
260	733408.48	1290060.36	данные отсутствуют	данные отсутствуют
261	733468.07	1290064.45	данные отсутствуют	данные отсутствуют
262	733742.21	1290090.13	данные отсутствуют	данные отсутствуют
263	733988.77	1290214.55	данные отсутствуют	данные отсутствуют
Государственный регистратор			ФГИС ЕГРН	
полное наименование должности			подпись	
			инициалы, фамилия	

М.П.

Выписка из Единого государственного реестра недвижимости об объекте недвижимости
Сведения о частях земельного участка

Земельный участок				
(вид объекта недвижимости)				
Лист № __ Раздела <u>4.2</u>		Всего листов раздела <u>4.2</u> : __		Всего разделов: __
30.09.2021 № 99/2021/420817999				
Кадастровый номер:			02:22:000000:4067	
Номер точки	Координаты, м		Описание закрепления на местности	Средняя квадратическая погрешность определения координат характерных точек границы части земельного участка, м
	X	Y		
1	2	3	4	5
264	734210.72	1290332.5	данные отсутствуют	данные отсутствуют
265	734426.82	1290443.6	данные отсутствуют	данные отсутствуют
266	734419.38	1290469.62	данные отсутствуют	данные отсутствуют
266	734419.38	1290469.62	данные отсутствуют	данные отсутствуют
267	733767.93	1290116.66	данные отсутствуют	данные отсутствуют
268	733406.41	1290083.82	данные отсутствуют	данные отсутствуют
269	733406.26	1290083.73	данные отсутствуют	данные отсутствуют
270	732387.97	1289971.38	данные отсутствуют	данные отсутствуют
271	732594.23	1289988.58	данные отсутствуют	данные отсутствуют
272	732603.83	1289989.43	данные отсутствуют	данные отсутствуют
273	732326.23	1289975.89	данные отсутствуют	данные отсутствуют
274	728673.55	1284241.38	данные отсутствуют	данные отсутствуют
275	728806.68	1284244.83	данные отсутствуют	данные отсутствуют
276	729038.92	1284252.22	данные отсутствуют	данные отсутствуют
277	729175.24	1284255.67	данные отсутствуют	данные отсутствуют
278	729247.87	1284273.37	данные отсутствуют	данные отсутствуют
279	729000.91	1284284.16	данные отсутствуют	данные отсутствуют
Государственный регистратор				ФГИС ЕГРН
полное наименование должности			подпись	инициалы, фамилия

М.П.

Выписка из Единого государственного реестра недвижимости об объекте недвижимости
Сведения о частях земельного участка

Земельный участок				
(вид объекта недвижимости)				
Лист № __ Раздела <u>4.2</u>		Всего листов раздела <u>4.2</u> : __		Всего разделов: __
30.09.2021 № 99/2021/420817999				
Кадастровый номер:			02:22:000000:4067	
Номер точки	Координаты, м		Описание закрепления на местности	Средняя квадратическая погрешность определения координат характерных точек границы части земельного участка, м
	X	Y		
1	2	3	4	5
280	728674.2	1284274.33	данные отсутствуют	данные отсутствуют
281	728645.59	1284267.72	данные отсутствуют	данные отсутствуют
282	728643.6	1284241.12	данные отсутствуют	данные отсутствуют
283	734343.12	1289135.9	данные отсутствуют	данные отсутствуют
284	734538.14	1289240.19	данные отсутствуют	данные отсутствуют
285	734538.14	1289241.71	данные отсутствуют	данные отсутствуют
285	734538.14	1289241.71	данные отсутствуют	данные отсутствуют
286	734540.38	1289241.71	данные отсутствуют	данные отсутствуют
286	734540.38	1289241.71	данные отсутствуют	данные отсутствуют
287	734540.38	1289241.39	данные отсутствуют	данные отсутствуют
288	734673.15	1289312.39	данные отсутствуют	данные отсутствуют
289	734665.26	1289346.73	данные отсутствуют	данные отсутствуют
290	734332.8	1289168.95	данные отсутствуют	данные отсутствуют
291	734066.67	1289233.88	данные отсутствуют	данные отсутствуют
292	733753.81	1289551.22	данные отсутствуют	данные отсутствуют
293	733424.47	1289892.01	данные отсутствуют	данные отсутствуют
294	733429.63	1289837.74	данные отсутствуют	данные отсутствуют
Государственный регистратор				ФГИС ЕГРН
полное наименование должности			подпись	инициалы, фамилия

М.П.

Земельный участок				
(вид объекта недвижимости)				
Лист № __ Раздела <u>4.2</u>		Всего листов раздела <u>4.2</u> : __		Всего разделов: __
30.09.2021 № 99/2021/420817999				
Кадастровый номер:			02:22:000000:4067	
Номер точки	Координаты, м		Описание закрепления на местности	Средняя квадратическая погрешность определения координат характерных точек границы части земельного участка, м
	X	Y		
1	2	3	4	5
295	733729.45	1289527.5	данные отсутствуют	данные отсутствуют
296	734045.8	1289206.6	данные отсутствуют	данные отсутствуют
297	734331.06	1289134.37	данные отсутствуют	данные отсутствуют
298	733578.15	1289706.88	данные отсутствуют	данные отсутствуют
299	733576.59	1289708.47	данные отсутствуют	данные отсутствуют
300	733578.19	1289710.04	данные отсутствуют	данные отсутствуют
301	733579.75	1289708.44	данные отсутствуют	данные отсутствуют
302	733742.05	1289539.09	данные отсутствуют	данные отсутствуют
303	733740.49	1289540.69	данные отсутствуют	данные отсутствуют
304	733742.09	1289542.25	данные отсутствуют	данные отсутствуют
305	733743.65	1289540.65	данные отсутствуют	данные отсутствуют
306	733899.35	1289378.69	данные отсутствуют	данные отсутствуют
307	733897.79	1289380.29	данные отсутствуют	данные отсутствуют
308	733899.39	1289381.85	данные отсутствуют	данные отсутствуют
309	733900.95	1289380.26	данные отсутствуют	данные отсутствуют
310	734512.61	1289244.97	данные отсутствуют	данные отсутствуют
310	734512.61	1289244.97	данные отсутствуют	данные отсутствуют
Государственный регистратор				ФГИС ЕГРН
полное наименование должности			подпись	инициалы, фамилия

М.П.

Раздел 4.2

Выписка из Единого государственного реестра недвижимости об объекте недвижимости
Сведения о частях земельного участка

Земельный участок				
(вид объекта недвижимости)				
Лист № __ Раздела <u>4.2</u>		Всего листов раздела <u>4.2</u> : __		Всего разделов: __
30.09.2021 № 99/2021/420817999				
Кадастровый номер:			02:22:000000:4067	
Номер точки	Координаты, м		Описание закрепления на местности	Средняя квадратическая погрешность определения координат характерных точек границы части земельного участка, м
	X	Y		
1	2	3	4	5
311	734511.56	1289246.94	данные отсутствуют	данные отсутствуют
311	734511.56	1289246.94	данные отсутствуют	данные отсутствуют
312	734513.53	1289247.99	данные отсутствуют	данные отсутствуют
312	734513.53	1289247.99	данные отсутствуют	данные отсутствуют
313	734514.58	1289246.02	данные отсутствуют	данные отсутствуют
313	734514.58	1289246.02	данные отсутствуют	данные отсутствуют
314	734058.08	1289216.68	данные отсутствуют	данные отсутствуют
315	734056.52	1289218.28	данные отсутствуют	данные отсутствуют
316	734058.11	1289219.84	данные отсутствуют	данные отсутствуют
317	734059.68	1289218.25	данные отсутствуют	данные отсутствуют
318	734333.6	1289148.9	данные отсутствуют	данные отсутствуют
318	734333.6	1289148.9	данные отсутствуют	данные отсутствуют
319	734332.54	1289150.87	данные отсутствуют	данные отсутствуют
319	734332.54	1289150.87	данные отсутствуют	данные отсутствуют
320	734334.51	1289151.93	данные отсутствуют	данные отсутствуют
320	734334.51	1289151.93	данные отсутствуют	данные отсутствуют
321	734335.57	1289149.96	данные отсутствуют	данные отсутствуют
Государственный регистратор				ФГИС ЕГРН
полное наименование должности			подпись	инициалы, фамилия

М.П.

Выписка из Единого государственного реестра недвижимости об объекте недвижимости
Сведения о частях земельного участка

Земельный участок				
(вид объекта недвижимости)				
Лист № __ Раздела 4.2		Всего листов раздела 4.2 : __		Всего разделов: __
30.09.2021 № 99/2021/420817999				
Кадастровый номер:			02:22:000000:4067	
Номер точки	Координаты, м		Описание закрепления на местности	Средняя квадратическая погрешность определения координат характерных точек границы части земельного участка, м
	X	Y		
1	2	3	4	5
321	734335.57	1289149.96	данные отсутствуют	данные отсутствуют
322	733386.23	1289931.58	данные отсутствуют	данные отсутствуют
323	733282.01	1290039.43	данные отсутствуют	данные отсутствуют
324	733237.81	1290036.14	данные отсутствуют	данные отсутствуют
325	733241.67	1290032.24	данные отсутствуют	данные отсутствуют
326	733392.55	1289876.12	данные отсутствуют	данные отсутствуют
327	733703.96	1288766	данные отсутствуют	данные отсутствуют
328	733911.27	1288878.54	данные отсутствуют	данные отсутствуют
329	734064.56	1288960.42	данные отсутствуют	данные отсутствуют
330	734062.98	1288960.42	данные отсутствуют	данные отсутствуют
330	734062.98	1288960.42	данные отсутствуют	данные отсутствуют
331	734062.98	1288962.66	данные отсутствуют	данные отсутствуют
331	734062.98	1288962.66	данные отсутствуют	данные отсутствуют
332	734065.22	1288962.66	данные отсутствуют	данные отсутствуют
332	734065.22	1288962.66	данные отсутствуют	данные отсутствуют
333	734065.22	1288960.77	данные отсутствуют	данные отсутствуют
334	734126.43	1288993.47	данные отсутствуют	данные отсутствуют
Государственный регистратор			ФГИС ЕГРН	
полное наименование должности			подпись	
			инициалы, фамилия	

М.П.

Выписка из Единого государственного реестра недвижимости об объекте недвижимости
Сведения о частях земельного участка

Земельный участок				
(вид объекта недвижимости)				
Лист № __ Раздела 4.2		Всего листов раздела 4.2 : __		Всего разделов: __
30.09.2021 № 99/2021/420817999				
Кадастровый номер:			02:22:000000:4067	
Номер точки	Координаты, м		Описание закрепления на местности	Средняя квадратическая погрешность определения координат характерных точек границы части земельного участка, м
	X	Y		
1	2	3	4	5
335	734339.84	1289105.72	данные отсутствуют	данные отсутствуют
336	734678.67	1289288.4	данные отсутствуют	данные отсутствуют
337	734667.97	1289334.9	данные отсутствуют	данные отсутствуют
338	734318.31	1289146.38	данные отсутствуют	данные отсутствуют
339	734196.84	1289082.49	данные отсутствуют	данные отсутствуют
340	734202.86	1289081.17	данные отсутствуют	данные отсутствуют
341	734200.6	1289070.84	данные отсутствуют	данные отсутствуют
342	734191.11	1289072.91	данные отсутствуют	данные отсутствуют
343	734192.74	1289080.33	данные отсутствуют	данные отсутствуют
344	734104.95	1289034.15	данные отсутствуют	данные отсутствуют
345	733889.52	1288919.08	данные отсутствуют	данные отсутствуют
346	733682.29	1288806.57	данные отсутствуют	данные отсутствуют
347	733580.38	1288752.35	данные отсутствуют	данные отсутствуют
348	733584.86	1288729.71	данные отсутствуют	данные отсутствуют
348	733584.86	1288729.71	данные отсутствуют	данные отсутствуют
349	733559.94	1288719.32	данные отсутствуют	данные отсутствуют
350	733555.81	1288739.28	данные отсутствуют	данные отсутствуют
Государственный регистратор			ФГИС ЕГРН	
полное наименование должности			подпись	
			инициалы, фамилия	

М.П.

Земельный участок				
(вид объекта недвижимости)				
Лист №		Раздела 4.2		Всего листов раздела 4.2 : ____
				Всего разделов: ____
				Всего листов выписки: ____
30.09.2021 № 99/2021/420817999				
Кадастровый номер:			02:22:000000:4067	
Номер точки	Координаты, м		Описание закрепления на местности	Средняя квадратическая погрешность определения координат характерных точек границы части земельного участка, м
	X	Y		
1	2	3	4	5
351	733179.18	1288538.91	данные отсутствуют	данные отсутствуют
352	733179.91	1288537.05	данные отсутствуют	данные отсутствуют
353	733194.76	1288503.05	данные отсутствуют	данные отсутствуют
353	733194.76	1288503.05	данные отсутствуют	данные отсутствуют
354	733203.26	1288499.62	данные отсутствуют	данные отсутствуют
355	734538.14	1289239.47	данные отсутствуют	данные отсутствуют
355	734538.14	1289239.47	данные отсутствуют	данные отсутствуют
356	734540.38	1289239.47	данные отсутствуют	данные отсутствуют
356	734540.38	1289239.47	данные отсутствуют	данные отсутствуют
357	734514.1	1289201.17	данные отсутствуют	данные отсутствуют
357	734514.1	1289201.17	данные отсутствуют	данные отсутствуют
358	734514.1	1289203.41	данные отсутствуют	данные отсутствуют
358	734514.1	1289203.41	данные отсутствуют	данные отсутствуют
359	734516.34	1289203.41	данные отсутствуют	данные отсутствуют
359	734516.34	1289203.41	данные отсутствуют	данные отсутствуют
360	734516.34	1289201.17	данные отсутствуют	данные отсутствуют
360	734516.34	1289201.17	данные отсутствуют	данные отсутствуют
Государственный регистратор				ФГИС ЕГРН
полное наименование должности			подпись	инициалы, фамилия

М.П.

Земельный участок				
(вид объекта недвижимости)				
Лист №		Раздела 4.2		Всего листов раздела 4.2 : ____
				Всего разделов: ____
				Всего листов выписки: ____
30.09.2021 № 99/2021/420817999				
Кадастровый номер:			02:22:000000:4067	
Номер точки	Координаты, м		Описание закрепления на местности	Средняя квадратическая погрешность определения координат характерных точек границы части земельного участка, м
	X	Y		
1	2	3	4	5
361	734327.6	1289126.73	данные отсутствуют	данные отсутствуют
362	734327.6	1289128.97	данные отсутствуют	данные отсутствуют
363	734329.84	1289128.97	данные отсутствуют	данные отсутствуют
364	734329.84	1289126.73	данные отсутствуют	данные отсутствуют
364	734329.84	1289126.73	данные отсутствуют	данные отсутствуют
365	734292.51	1289083.01	данные отсутствуют	данные отсутствуют
365	734292.51	1289083.01	данные отсутствуют	данные отсутствуют
366	734292.51	1289085.25	данные отсутствуют	данные отсутствуют
366	734292.51	1289085.25	данные отсутствуют	данные отсутствуют
367	734294.75	1289085.25	данные отсутствуют	данные отсутствуют
367	734294.75	1289085.25	данные отсутствуют	данные отсутствуют
368	734294.75	1289083.01	данные отсутствуют	данные отсутствуют
368	734294.75	1289083.01	данные отсутствуют	данные отсутствуют
369	734115.65	1289013.42	данные отсутствуют	данные отсутствуют
370	734115.65	1289015.66	данные отсутствуют	данные отсутствуют
371	734117.89	1289015.66	данные отсутствуют	данные отсутствуют
372	734117.89	1289013.42	данные отсутствуют	данные отсутствуют
Государственный регистратор				ФГИС ЕГРН
полное наименование должности			подпись	инициалы, фамилия

М.П.

Земельный участок				
(вид объекта недвижимости)				
Лист № _____ Раздела 4.2		Всего листов раздела 4.2 : _____		Всего разделов: _____
30.09.2021 № 99/2021/420817999				
Кадастровый номер:			02:22:000000:4067	
Номер точки	Координаты, м		Описание закрепления на местности	Средняя квадратическая погрешность определения координат характерных точек границы части земельного участка, м
	X	Y		
1	2	3	4	5
373	733900.11	1288898.36	данные отсутствуют	данные отсутствуют
374	733900.11	1288900.6	данные отсутствуют	данные отсутствуют
375	733902.35	1288900.6	данные отсутствуют	данные отсутствуют
376	733902.35	1288898.36	данные отсутствуют	данные отсутствуют
376	733902.35	1288898.36	данные отсутствуют	данные отсутствуют
377	733839.69	1288841.19	данные отсутствуют	данные отсутствуют
377	733839.69	1288841.19	данные отсутствуют	данные отсутствуют
378	733839.69	1288843.43	данные отсутствуют	данные отсутствуют
378	733839.69	1288843.43	данные отсутствуют	данные отсутствуют
379	733841.93	1288843.43	данные отсутствуют	данные отсутствуют
379	733841.93	1288843.43	данные отсутствуют	данные отсутствуют
380	733841.93	1288841.19	данные отсутствуют	данные отсутствуют
380	733841.93	1288841.19	данные отсутствуют	данные отсутствуют
381	733692.07	1288786.79	данные отсутствуют	данные отсутствуют
381	733692.07	1288786.79	данные отсутствуют	данные отсутствуют
382	733692.07	1288789.03	данные отсутствуют	данные отсутствуют
383	733694.31	1288789.03	данные отсутствуют	данные отсутствуют
Государственный регистратор			ФГИС ЕГРН	
полное наименование должности			подпись	
			инициалы, фамилия	

М.П.

Земельный участок				
(вид объекта недвижимости)				
Лист № _____ Раздела 4.2		Всего листов раздела 4.2 : _____		Всего разделов: _____
30.09.2021 № 99/2021/420817999				
Кадастровый номер:			02:22:000000:4067	
Номер точки	Координаты, м		Описание закрепления на местности	Средняя квадратическая погрешность определения координат характерных точек границы части земельного участка, м
	X	Y		
1	2	3	4	5
384	733694.31	1288786.79	данные отсутствуют	данные отсутствуют
384	733694.31	1288786.79	данные отсутствуют	данные отсутствуют
385	733610.15	1288718.74	данные отсутствуют	данные отсутствуют
385	733610.15	1288718.74	данные отсутствуют	данные отсутствуют
386	733610.15	1288720.98	данные отсутствуют	данные отсутствуют
386	733610.15	1288720.98	данные отсутствуют	данные отсутствуют
387	733612.39	1288720.98	данные отсутствуют	данные отсутствуют
387	733612.39	1288720.98	данные отсутствуют	данные отсутствуют
388	733612.39	1288718.74	данные отсутствуют	данные отсутствуют
388	733612.39	1288718.74	данные отсутствуют	данные отсутствуют
389	733476.01	1288671.33	данные отсутствуют	данные отсутствуют
389	733476.01	1288671.33	данные отсутствуют	данные отсутствуют
390	733476.01	1288673.57	данные отсутствуют	данные отсутствуют
391	733478.25	1288673.57	данные отсутствуют	данные отсутствуют
391	733478.25	1288673.57	данные отсутствуют	данные отсутствуют
392	733478.25	1288671.33	данные отсутствуют	данные отсутствуют
392	733478.25	1288671.33	данные отсутствуют	данные отсутствуют
Государственный регистратор			ФГИС ЕГРН	
полное наименование должности			подпись	
			инициалы, фамилия	

М.П.

Земельный участок				
(вид объекта недвижимости)				
Лист № _____ Раздела <u>4.2</u>		Всего листов раздела <u>4.2</u> : _____		Всего разделов: _____
30.09.2021 № 99/2021/420817999				
Кадастровый номер:			02:22:000000:4067	
Номер точки	Координаты, м		Описание закрепления на местности	Средняя квадратическая погрешность определения координат характерных точек границы части земельного участка, м
	X	Y		
1	2	3	4	5
393	733380.09	1288595.56	данные отсутствуют	данные отсутствуют
393	733380.09	1288595.56	данные отсутствуют	данные отсутствуют
394	733380.09	1288597.8	данные отсутствуют	данные отсутствуют
394	733380.09	1288597.8	данные отсутствуют	данные отсутствуют
395	733382.33	1288597.8	данные отсутствуют	данные отсутствуют
395	733382.33	1288597.8	данные отсутствуют	данные отсутствуют
396	733382.33	1288595.56	данные отсутствуют	данные отсутствуют
396	733382.33	1288595.56	данные отсутствуют	данные отсутствуют
397	733268.65	1288560.78	данные отсутствуют	данные отсутствуют
397	733268.65	1288560.78	данные отсутствуют	данные отсутствуют
398	733268.65	1288563.02	данные отсутствуют	данные отсутствуют
399	733270.89	1288563.02	данные отсутствуют	данные отсутствуют
399	733270.89	1288563.02	данные отсутствуют	данные отсутствуют
400	733270.89	1288560.78	данные отсутствуют	данные отсутствуют
400	733270.89	1288560.78	данные отсутствуют	данные отсутствуют
401	730485.72	1287048.99	данные отсутствуют	данные отсутствуют
402	730485.63	1287048.99	данные отсутствуют	данные отсутствуют
Государственный регистратор			ФГИС ЕГРН	
полное наименование должности			подпись	
			инициалы, фамилия	

М.П.

Земельный участок				
(вид объекта недвижимости)				
Лист № _____ Раздела <u>4.2</u>		Всего листов раздела <u>4.2</u> : _____		Всего разделов: _____
30.09.2021 № 99/2021/420817999				
Кадастровый номер:			02:22:000000:4067	
Номер точки	Координаты, м		Описание закрепления на местности	Средняя квадратическая погрешность определения координат характерных точек границы части земельного участка, м
	X	Y		
1	2	3	4	5
402	730485.63	1287048.99	данные отсутствуют	данные отсутствуют
403	730485.63	1287051.23	данные отсутствуют	данные отсутствуют
403	730485.63	1287051.23	данные отсутствуют	данные отсутствуют
404	730487.87	1287051.23	данные отсутствуют	данные отсутствуют
404	730487.87	1287051.23	данные отсутствуют	данные отсутствуют
405	730487.87	1287050.15	данные отсутствуют	данные отсутствуют
406	730530.29	1287072.96	данные отсутствуют	данные отсутствуют
407	730708.14	1287167.08	данные отсутствуют	данные отсутствуют
408	730706.92	1287167.08	данные отсутствуют	данные отсутствуют
408	730706.92	1287167.08	данные отсутствуют	данные отсутствуют
409	730706.92	1287169.32	данные отсутствуют	данные отсутствуют
409	730706.92	1287169.32	данные отсутствуют	данные отсутствуют
410	730709.16	1287169.32	данные отсутствуют	данные отсутствуют
410	730709.16	1287169.32	данные отсутствуют	данные отсутствуют
411	730709.16	1287167.62	данные отсутствуют	данные отсутствуют
412	730751.9	1287190.24	данные отсутствуют	данные отсутствуют
413	730903.25	1287271.25	данные отсутствуют	данные отсутствуют
Государственный регистратор			ФГИС ЕГРН	
полное наименование должности			подпись	
			инициалы, фамилия	

М.П.

Выписка из Единого государственного реестра недвижимости об объекте недвижимости
Сведения о частях земельного участка

Земельный участок				
(вид объекта недвижимости)				
Лист № __ Раздела <u>4.2</u>		Всего листов раздела <u>4.2</u> : __		Всего разделов: __
30.09.2021 № 99/2021/420817999				
Кадастровый номер:			02:22:000000:4067	
Номер точки	Координаты, м		Описание закрепления на местности	Средняя квадратическая погрешность определения координат характерных точек границы части земельного участка, м
	X	Y		
1	2	3	4	5
414	730901.31	1287271.25	данные отсутствуют	данные отсутствуют
414	730901.31	1287271.25	данные отсутствуют	данные отсутствуют
415	730901.31	1287273.49	данные отсутствуют	данные отсутствуют
415	730901.31	1287273.49	данные отсутствуют	данные отсутствуют
416	730903.55	1287273.49	данные отсутствуют	данные отсутствуют
416	730903.55	1287273.49	данные отсутствуют	данные отсутствуют
417	730903.55	1287271.41	данные отсутствуют	данные отсутствуют
418	731092.28	1287372.43	данные отсутствуют	данные отсутствуют
419	731091	1287372.43	данные отсутствуют	данные отсутствуют
419	731091	1287372.43	данные отсутствуют	данные отсутствуют
420	731091	1287374.67	данные отсутствуют	данные отсутствуют
420	731091	1287374.67	данные отсутствуют	данные отсутствуют
421	731093.24	1287374.67	данные отсутствуют	данные отсутствуют
421	731093.24	1287374.67	данные отсутствуют	данные отсутствуют
422	731093.24	1287372.94	данные отсутствуют	данные отсутствуют
423	731193.19	1287426.44	данные отсутствуют	данные отсутствуют
424	731251.09	1287457.19	данные отсутствуют	данные отсутствуют
Государственный регистратор				ФГИС ЕГРН
полное наименование должности			подпись	инициалы, фамилия

М.П.

Выписка из Единого государственного реестра недвижимости об объекте недвижимости
Сведения о частях земельного участка

Земельный участок				
(вид объекта недвижимости)				
Лист № __ Раздела <u>4.2</u>		Всего листов раздела <u>4.2</u> : __		Всего разделов: __
30.09.2021 № 99/2021/420817999				
Кадастровый номер:			02:22:000000:4067	
Номер точки	Координаты, м		Описание закрепления на местности	Средняя квадратическая погрешность определения координат характерных точек границы части земельного участка, м
	X	Y		
1	2	3	4	5
425	731249.56	1287457.19	данные отсутствуют	данные отсутствуют
425	731249.56	1287457.19	данные отсутствуют	данные отсутствуют
426	731249.56	1287459.43	данные отсутствуют	данные отсутствуют
426	731249.56	1287459.43	данные отсутствуют	данные отсутствуют
427	731251.8	1287459.43	данные отсутствуют	данные отсутствуют
427	731251.8	1287459.43	данные отсутствуют	данные отсутствуют
428	731251.8	1287457.57	данные отсутствуют	данные отсутствуют
429	731306.92	1287486.84	данные отсутствуют	данные отсутствуют
430	731309.42	1287540.25	данные отсутствуют	данные отсутствуют
431	731171.63	1287467.07	данные отсутствуют	данные отсутствуют
432	730730.34	1287230.88	данные отсутствуют	данные отсутствуют
433	730508.7	1287113.58	данные отсутствуют	данные отсутствуют
434	730320.26	1287012.24	данные отсутствуют	данные отсутствуют
435	730331.77	1286966.2	данные отсутствуют	данные отсутствуют
436	731182.78	1287446.54	данные отсутствуют	данные отсутствуют
436	731182.78	1287446.54	данные отсутствуют	данные отсутствуют
437	731182.78	1287448.78	данные отсутствуют	данные отсутствуют
Государственный регистратор				ФГИС ЕГРН
полное наименование должности			подпись	инициалы, фамилия

М.П.

Земельный участок				
(вид объекта недвижимости)				
Лист № __ Раздела <u>4.2</u>		Всего листов раздела <u>4.2</u> : __		Всего разделов: __
30.09.2021 № 99/2021/420817999				
Кадастровый номер:			02:22:000000:4067	
Номер точки	Координаты, м		Описание закрепления на местности	Средняя квадратическая погрешность определения координат характерных точек границы части земельного участка, м
	X	Y		
1	2	3	4	5
438	731185.02	1287448.78	данные отсутствуют	данные отсутствуют
439	731185.02	1287446.54	данные отсутствуют	данные отсутствуют
439	731185.02	1287446.54	данные отсутствуют	данные отсутствуют
440	730963.75	1287328.66	данные отсутствуют	данные отсутствуют
440	730963.75	1287328.66	данные отсутствуют	данные отсутствуют
441	730963.75	1287330.99	данные отсутствуют	данные отсутствуют
441	730963.75	1287330.99	данные отсутствуют	данные отсутствуют
442	730965.99	1287330.99	данные отсутствуют	данные отсутствуют
442	730965.99	1287330.99	данные отсутствуют	данные отсутствуют
443	730965.99	1287328.66	данные отсутствуют	данные отсутствуют
443	730965.99	1287328.66	данные отсутствуют	данные отсутствуют
444	730741.27	1287210.77	данные отсутствуют	данные отсутствуют
444	730741.27	1287210.77	данные отсутствуют	данные отсутствуют
445	730741.27	1287213.01	данные отсутствуют	данные отсутствуют
446	730743.51	1287213.01	данные отсутствуют	данные отсутствуют
446	730743.51	1287213.01	данные отсутствуют	данные отсутствуют
447	730743.51	1287210.77	данные отсутствуют	данные отсутствуют
Государственный регистратор			ФГИС ЕГРН	
полное наименование должности			подпись	
			инициалы, фамилия	

М.П.

Земельный участок				
(вид объекта недвижимости)				
Лист № __ Раздела <u>4.2</u>		Всего листов раздела <u>4.2</u> : __		Всего разделов: __
30.09.2021 № 99/2021/420817999				
Кадастровый номер:			02:22:000000:4067	
Номер точки	Координаты, м		Описание закрепления на местности	Средняя квадратическая погрешность определения координат характерных точек границы части земельного участка, м
	X	Y		
1	2	3	4	5
447	730743.51	1287210.77	данные отсутствуют	данные отсутствуют
448	730518.89	1287091.25	данные отсутствуют	данные отсутствуют
448	730518.89	1287091.25	данные отсутствуют	данные отсутствуют
449	730518.89	1287093.49	данные отсутствуют	данные отсутствуют
450	730521.13	1287093.49	данные отсутствуют	данные отсутствуют
450	730521.13	1287093.49	данные отсутствуют	данные отсутствуют
451	730521.13	1287091.25	данные отсутствуют	данные отсутствуют
451	730521.13	1287091.25	данные отсутствуют	данные отсутствуют
452	728886.84	1286192.91	данные отсутствуют	данные отсутствуют
453	729480.17	1286510.83	данные отсутствуют	данные отсутствуют
454	729478.39	1286510.83	данные отсутствуют	данные отсутствуют
454	729478.39	1286510.83	данные отсутствуют	данные отсутствуют
455	729478.39	1286513.07	данные отсутствуют	данные отсутствуют
455	729478.39	1286513.07	данные отсутствуют	данные отсутствуют
456	729480.63	1286513.07	данные отсутствуют	данные отсутствуют
456	729480.63	1286513.07	данные отсутствуют	данные отсутствуют
457	729480.63	1286511.08	данные отсутствуют	данные отсутствуют
Государственный регистратор			ФГИС ЕГРН	
полное наименование должности			подпись	
			инициалы, фамилия	

М.П.

Выписка из Единого государственного реестра недвижимости об объекте недвижимости
Сведения о частях земельного участка

Земельный участок				
(вид объекта недвижимости)				
Лист №		Раздела 4.2		Всего листов раздела 4.2 : ____
				Всего разделов: ____
				Всего листов выписки: ____
30.09.2021 № 99/2021/420817999				
Кадастровый номер:			02:22:000000:4067	
Номер точки	Координаты, м		Описание закрепления на местности	Средняя квадратическая погрешность определения координат характерных точек границы части земельного участка, м
	X	Y		
1	2	3	4	5
458	729705.11	1286631.36	данные отсутствуют	данные отсутствуют
459	729637.25	1286647.18	данные отсутствуют	данные отсутствуют
460	728915.04	1286260.2	данные отсутствуют	данные отсутствуют
461	729507.97	1286550.83	данные отсутствуют	данные отсутствуют
461	729507.97	1286550.83	данные отсутствуют	данные отсутствуют
462	729507.97	1286553.07	данные отсутствуют	данные отсутствуют
462	729507.97	1286553.07	данные отсутствуют	данные отсутствуют
463	729510.21	1286553.07	данные отсутствуют	данные отсутствуют
463	729510.21	1286553.07	данные отсутствуют	данные отсутствуют
464	729510.21	1286550.83	данные отсутствуют	данные отсутствуют
464	729510.21	1286550.83	данные отсутствуют	данные отсутствуют
465	729306.14	1286442.5	данные отсутствуют	данные отсутствуют
465	729306.14	1286442.5	данные отсутствуют	данные отсутствуют
466	729306.14	1286444.74	данные отсутствуют	данные отсутствуют
466	729306.14	1286444.74	данные отсутствуют	данные отсутствуют
467	729308.38	1286444.74	данные отсутствуют	данные отсутствуют
467	729308.38	1286444.74	данные отсутствуют	данные отсутствуют
Государственный регистратор				ФГИС ЕГРН
полное наименование должности			подпись	инициалы, фамилия

М.П.

Выписка из Единого государственного реестра недвижимости об объекте недвижимости
Сведения о частях земельного участка

Земельный участок				
(вид объекта недвижимости)				
Лист №		Раздела 4.2		Всего листов раздела 4.2 : ____
				Всего разделов: ____
				Всего листов выписки: ____
30.09.2021 № 99/2021/420817999				
Кадастровый номер:			02:22:000000:4067	
Номер точки	Координаты, м		Описание закрепления на местности	Средняя квадратическая погрешность определения координат характерных точек границы части земельного участка, м
	X	Y		
1	2	3	4	5
468	729308.38	1286442.5	данные отсутствуют	данные отсутствуют
468	729308.38	1286442.5	данные отсутствуют	данные отсутствуют
469	729245.62	1286386.37	данные отсутствуют	данные отсутствуют
469	729245.62	1286386.37	данные отсутствуют	данные отсутствуют
470	729245.62	1286388.61	данные отсутствуют	данные отсутствуют
470	729245.62	1286388.61	данные отсутствуют	данные отсутствуют
471	729247.86	1286388.61	данные отсутствуют	данные отсутствуют
471	729247.86	1286388.61	данные отсутствуют	данные отсутствуют
472	729247.86	1286386.37	данные отсутствуют	данные отсутствуют
472	729247.86	1286386.37	данные отсутствуют	данные отсутствуют
473	729084.78	1286324.51	данные отсутствуют	данные отсутствуют
473	729084.78	1286324.51	данные отсутствуют	данные отсутствуют
474	729084.78	1286326.75	данные отсутствуют	данные отсутствуют
474	729084.78	1286326.75	данные отсутствуют	данные отсутствуют
475	729087.02	1286326.75	данные отсутствуют	данные отсутствуют
475	729087.02	1286326.75	данные отсутствуют	данные отсутствуют
476	729087.02	1286324.51	данные отсутствуют	данные отсутствуют
Государственный регистратор				ФГИС ЕГРН
полное наименование должности			подпись	инициалы, фамилия

М.П.

Земельный участок				
(вид объекта недвижимости)				
Лист № __ Раздела <u>4.2</u>		Всего листов раздела <u>4.2</u> : __		Всего разделов: __
30.09.2021 № 99/2021/420817999				
Кадастровый номер:			02:22:000000:4067	
Номер точки	Координаты, м		Описание закрепления на местности	Средняя квадратическая погрешность определения координат характерных точек границы части земельного участка, м
	X	Y		
1	2	3	4	5
476	729087.02	1286324.51	данные отсутствуют	данные отсутствуют
477	729034.23	1286273.38	данные отсутствуют	данные отсутствуют
477	729034.23	1286273.38	данные отсутствуют	данные отсутствуют
478	729034.23	1286275.62	данные отсутствуют	данные отсутствуют
478	729034.23	1286275.62	данные отсутствуют	данные отсутствуют
479	729036.47	1286275.62	данные отсутствуют	данные отсутствуют
479	729036.47	1286275.62	данные отсутствуют	данные отсутствуют
480	729036.47	1286273.38	данные отсутствуют	данные отсутствуют
480	729036.47	1286273.38	данные отсутствуют	данные отсутствуют
481	728743.74	1286116.23	данные отсутствуют	данные отсутствуют
482	728743.74	1286117.69	данные отсутствуют	данные отсутствуют
482	728743.74	1286117.69	данные отсутствуют	данные отсутствуют
483	728745.98	1286117.69	данные отсутствуют	данные отсутствуют
483	728745.98	1286117.69	данные отсутствуют	данные отсутствуют
484	728745.98	1286117.43	данные отсутствуют	данные отсутствуют
485	728799.33	1286146.02	данные отсутствуют	данные отсутствуют
486	728806.43	1286171.04	данные отсутствуют	данные отсутствуют
Государственный регистратор			ФГИС ЕГРН	
полное наименование должности			подпись	
			инициалы, фамилия	

М.П.

Земельный участок				
(вид объекта недвижимости)				
Лист № __ Раздела <u>4.2</u>		Всего листов раздела <u>4.2</u> : __		Всего разделов: __
30.09.2021 № 99/2021/420817999				
Кадастровый номер:			02:22:000000:4067	
Номер точки	Координаты, м		Описание закрепления на местности	Средняя квадратическая погрешность определения координат характерных точек границы части земельного участка, м
	X	Y		
1	2	3	4	5
486	728806.43	1286171.04	данные отсутствуют	данные отсутствуют
486	728806.43	1286171.04	данные отсутствуют	данные отсутствуют
487	728820.44	1286209.51	данные отсутствуют	данные отсутствуют
488	728607.42	1286095.36	данные отсутствуют	данные отсутствуют
489	728679.75	1286081.94	данные отсутствуют	данные отсутствуют
490	728650.76	1286092.15	данные отсутствуют	данные отсутствуют
490	728650.76	1286092.15	данные отсутствуют	данные отсутствуют
491	728650.75	1286094.3	данные отсутствуют	данные отсутствуют
492	728652.9	1286094.31	данные отсутствуют	данные отсутствуют
492	728652.9	1286094.31	данные отсутствуют	данные отсутствуют
493	728652.9	1286092.14	данные отсутствуют	данные отсутствуют
493	728652.9	1286092.14	данные отсутствуют	данные отсутствуют
494	731209.41	1287312.21	данные отсутствуют	данные отсутствуют
494	731209.41	1287312.21	данные отсутствуют	данные отсутствуют
495	731259.04	1287333.8	данные отсутствуют	данные отсутствуют
495	731259.04	1287333.8	данные отсутствуют	данные отсутствуют
496	731310.84	1287376.96	данные отсутствуют	данные отсутствуют
Государственный регистратор			ФГИС ЕГРН	
полное наименование должности			подпись	
			инициалы, фамилия	

М.П.

Выписка из Единого государственного реестра недвижимости об объекте недвижимости
Сведения о частях земельного участка

Земельный участок				
(вид объекта недвижимости)				
Лист № _____ Раздела 4.2		Всего листов раздела 4.2 : _____		Всего разделов: _____
30.09.2021 № 99/2021/420817999				
Кадастровый номер:			02:22:000000:4067	
Номер точки	Координаты, м		Описание закрепления на местности	Средняя квадратическая погрешность определения координат характерных точек границы части земельного участка, м
	X	Y		
1	2	3	4	5
496	731310.84	1287376.96	данные отсутствуют	данные отсутствуют
497	731313.04	1287377.47	данные отсутствуют	данные отсутствуют
498	731317	1287443.08	данные отсутствуют	данные отсутствуют
499	731303.61	1287558.98	данные отсутствуют	данные отсутствуют
500	731293.46	1287373.56	данные отсутствуют	данные отсутствуют
501	731177.7	1287300.26	данные отсутствуют	данные отсутствуют
502	731085.31	1284405.01	данные отсутствуют	данные отсутствуют
503	731064.23	1284434	данные отсутствуют	данные отсутствуют
503	731064.23	1284434	данные отсутствуют	данные отсутствуют
504	730998.56	1284466.29	данные отсутствуют	данные отсутствуют
505	731001.26	1284463.84	данные отсутствуют	данные отсутствуют
506	731071.87	1284418.72	данные отсутствуют	данные отсутствуют
507	730559.17	1286859.11	данные отсутствуют	данные отсутствуют
508	730583.55	1286871.96	данные отсутствуют	данные отсутствуют
508	730583.55	1286871.96	данные отсутствуют	данные отсутствуют
509	730658.28	1286924.17	данные отсутствуют	данные отсутствуют
510	730564.18	1286865.31	данные отсутствуют	данные отсутствуют
Государственный регистратор				ФГИС ЕГРН
полное наименование должности			подпись	инициалы, фамилия

М.П.

Выписка из Единого государственного реестра недвижимости об объекте недвижимости
Сведения о частях земельного участка

Земельный участок				
(вид объекта недвижимости)				
Лист № _____ Раздела 4.2		Всего листов раздела 4.2 : _____		Всего разделов: _____
30.09.2021 № 99/2021/420817999				
Кадастровый номер:			02:22:000000:4067	
Номер точки	Координаты, м		Описание закрепления на местности	Средняя квадратическая погрешность определения координат характерных точек границы части земельного участка, м
	X	Y		
1	2	3	4	5
511	730566.88	1285004.4	данные отсутствуют	данные отсутствуют
512	730574.84	1285005.28	данные отсутствуют	данные отсутствуют
512	730574.84	1285005.28	данные отсутствуют	данные отсутствуют
513	730583.83	1285017.27	данные отсутствуют	данные отсутствуют
514	730539.08	1285161.92	данные отсутствуют	данные отсутствуют
515	730532.53	1285239.13	данные отсутствуют	данные отсутствуют
516	730514.77	1285212.16	данные отсутствуют	данные отсутствуют
517	730519.36	1285158.07	данные отсутствуют	данные отсутствуют
518	730411.33	1286644.32	данные отсутствуют	данные отсутствуют
519	730441.65	1286681.85	данные отсутствуют	данные отсутствуют
520	730410.55	1286674.99	данные отсутствуют	данные отсутствуют
521	730403.8	1286666.63	данные отсутствуют	данные отсутствуют
522	730403.8	1286593.84	данные отсутствуют	данные отсутствуют
522	730403.8	1286593.84	данные отсутствуют	данные отсутствуют
523	730424.38	1286542.39	данные отсутствуют	данные отсутствуют
524	730058.82	1289460.62	данные отсутствуют	данные отсутствуют
525	730066.42	1289467.66	данные отсутствуют	данные отсутствуют
Государственный регистратор				ФГИС ЕГРН
полное наименование должности			подпись	инициалы, фамилия

М.П.

Земельный участок				
(вид объекта недвижимости)				
Лист № _____ Раздела 4.2		Всего листов раздела 4.2 : _____		Всего разделов: _____
30.09.2021 № 99/2021/420817999				
Кадастровый номер:				02:22:000000:4067
Номер точки	Координаты, м		Описание закрепления на местности	Средняя квадратическая погрешность определения координат характерных точек границы части земельного участка, м
	X	Y		
1	2	3	4	5
526	730042.59	1289490.84	данные отсутствуют	данные отсутствуют
527	730017.41	1289498.81	данные отсутствуют	данные отсутствуют
528	730013.29	1289486.82	данные отсутствуют	данные отсутствуют
529	730049.17	1289472.98	данные отсутствуют	данные отсутствуют
530	730048.94	1289475.97	данные отсутствуют	данные отсутствуют
531	730051.93	1289476.2	данные отсутствуют	данные отсутствуют
532	730052.16	1289473.2	данные отсутствуют	данные отсутствуют
533	730049.42	1289469.59	данные отсутствуют	данные отсутствуют
534	730049.2	1289472.58	данные отсутствуют	данные отсутствуют
535	730052.19	1289472.8	данные отсутствуют	данные отсутствуют
536	730052.41	1289469.81	данные отсутствуют	данные отсутствуют
537	729854.9	1284612.18	данные отсутствуют	данные отсутствуют
538	729910.08	1284631.7	данные отсутствуют	данные отсутствуют
539	729906.8	1284639.6	данные отсутствуют	данные отсутствуют
540	729847.77	1284623.89	данные отсутствуют	данные отсутствуют
541	729849.41	1284619.72	данные отсутствуют	данные отсутствуют
542	729844.26	1284639.15	данные отсутствуют	данные отсутствуют
Государственный регистратор				ФГИС ЕГРН
полное наименование должности			подпись	инициалы, фамилия

М.П.

Земельный участок				
(вид объекта недвижимости)				
Лист № _____ Раздела 4.2		Всего листов раздела 4.2 : _____		Всего разделов: _____
30.09.2021 № 99/2021/420817999				
Кадастровый номер:				02:22:000000:4067
Номер точки	Координаты, м		Описание закрепления на местности	Средняя квадратическая погрешность определения координат характерных точек границы части земельного участка, м
	X	Y		
1	2	3	4	5
543	729837.96	1284636.06	данные отсутствуют	данные отсутствуют
544	729847.31	1284624.72	данные отсутствуют	данные отсутствуют
545	729803.37	1284590.47	данные отсутствуют	данные отсутствуют
546	729849.11	1284609.96	данные отсутствуют	данные отсутствуют
547	729843.79	1284617.25	данные отсутствуют	данные отсутствуют
548	729842.2	1284621.4	данные отсутствуют	данные отсутствуют
549	729832.39	1284633.33	данные отсутствуют	данные отсутствуют
550	729825.15	1284629.77	данные отсутствуют	данные отсутствуют
551	729827.46	1284617.81	данные отсутствуют	данные отсутствуют
552	729834.89	1284618.29	данные отсутствуют	данные отсутствуют
553	729834.53	1284620.26	данные отсутствуют	данные отсутствуют
554	729836.64	1284620.65	данные отсутствуют	данные отсутствуют
555	729836.2	1284622.99	данные отсутствуют	данные отсутствуют
556	729838.17	1284623.36	данные отсутствуют	данные отсутствуют
557	729838.61	1284621.03	данные отсутствуют	данные отсутствуют
558	729840.96	1284621.47	данные отсутствуют	данные отсутствуют
559	729841.34	1284619.51	данные отсутствуют	данные отсутствуют
Государственный регистратор				ФГИС ЕГРН
полное наименование должности			подпись	инициалы, фамилия

М.П.

Земельный участок				
(вид объекта недвижимости)				
Лист № _____ Раздела 4.2		Всего листов раздела 4.2 : _____		Всего разделов: _____
30.09.2021 № 99/2021/420817999				
Кадастровый номер:			02:22:000000:4067	
Номер точки	Координаты, м		Описание закрепления на местности	Средняя квадратическая погрешность определения координат характерных точек границы части земельного участка, м
	X	Y		
1	2	3	4	5
560	729840.2	1284615.13	данные отсутствуют	данные отсутствуют
561	729839.5	1284617.05	данные отсутствуют	данные отсутствуют
562	729841.28	1284617.7	данные отсутствуют	данные отсутствуют
563	729841.99	1284615.79	данные отсутствуют	данные отсутствуют
564	729837.62	1284613.55	данные отсутствуют	данные отсутствуют
565	729836.75	1284615.68	данные отсутствуют	данные отсутствуют
566	729838.53	1284616.41	данные отсутствуют	данные отсутствуют
567	729839.4	1284614.28	данные отсутствуют	данные отсутствуют
568	729833.76	1284611.88	данные отсутствуют	данные отсутствуют
569	729832.94	1284613.92	данные отсутствуют	данные отсутствуют
570	729834.8	1284614.67	данные отсутствуют	данные отсутствуют
571	729835.62	1284612.63	данные отсутствуют	данные отсутствуют
572	729549.25	1289936.15	данные отсутствуют	данные отсутствуют
573	729539.29	1289980.47	данные отсутствуют	данные отсутствуют
574	729533.42	1289986.17	данные отсутствуют	данные отсутствуют
575	729545.75	1289933.52	данные отсутствуют	данные отсутствуют
576	728907.3	1290561.22	данные отсутствуют	данные отсутствуют
Государственный регистратор				ФГИС ЕГРН
полное наименование должности			подпись	инициалы, фамилия

М.П.

Земельный участок				
(вид объекта недвижимости)				
Лист № _____ Раздела 4.2		Всего листов раздела 4.2 : _____		Всего разделов: _____
30.09.2021 № 99/2021/420817999				
Кадастровый номер:			02:22:000000:4067	
Номер точки	Координаты, м		Описание закрепления на местности	Средняя квадратическая погрешность определения координат характерных точек границы части земельного участка, м
	X	Y		
1	2	3	4	5
577	728908.08	1290563.64	данные отсутствуют	данные отсутствуют
578	728883.95	1290560.27	данные отсутствуют	данные отсутствуют
579	728670.21	1284597.56	данные отсутствуют	данные отсутствуют
580	728905.62	1284666.4	данные отсутствуют	данные отсутствуют
581	728947.24	1284674.34	данные отсутствуют	данные отсутствуют
582	728871.98	1284664.44	данные отсутствуют	данные отсутствуют
582	728871.98	1284664.44	данные отсутствуют	данные отсутствуют
583	728733.15	1284622.81	данные отсутствуют	данные отсутствуют
583	728733.15	1284622.81	данные отсутствуют	данные отсутствуют
584	728670.73	1284604.49	данные отсутствуют	данные отсутствуют
584	728670.73	1284604.49	данные отсутствуют	данные отсутствуют
585	728769.42	1290380.43	данные отсутствуют	данные отсутствуют
585	728769.42	1290380.43	данные отсутствуют	данные отсутствуют
586	728798.87	1290399.62	данные отсутствуют	данные отсутствуют
587	728799.73	1290472.34	данные отсутствуют	данные отсутствуют
588	728802.44	1290548.9	данные отсутствуют	данные отсутствуют
589	728782.31	1290546.1	данные отсутствуют	данные отсутствуют
Государственный регистратор				ФГИС ЕГРН
полное наименование должности			подпись	инициалы, фамилия

М.П.

Земельный участок				
(вид объекта недвижимости)				
Лист № __ Раздела <u>4.2</u>		Всего листов раздела <u>4.2</u> : __		Всего разделов: __
30.09.2021 № 99/2021/420817999				
Кадастровый номер:			02:22:000000:4067	
Номер точки	Координаты, м		Описание закрепления на местности	Средняя квадратическая погрешность определения координат характерных точек границы части земельного участка, м
	X	Y		
1	2	3	4	5
590	728779.74	1290472.9	данные отсутствуют	данные отсутствуют
591	728777.37	1290389.19	данные отсутствуют	данные отсутствуют
592	728593.43	1290476.8	данные отсутствуют	данные отсутствуют
593	728570.15	1290465.75	данные отсутствуют	данные отсутствуют
594	728769.47	1290370.88	данные отсутствуют	данные отсутствуют
595	728847.13	1286282.79	данные отсутствуют	данные отсутствуют
596	729066.82	1286895.71	данные отсутствуют	данные отсутствуют
597	728898.78	1289009.75	данные отсутствуют	данные отсутствуют
598	728859.97	1289097.87	данные отсутствуют	данные отсутствуют
599	728877.75	1289056.09	данные отсутствуют	данные отсутствуют
600	733622.69	1288698.56	данные отсутствуют	данные отсутствуют
601	734075.64	1288938.17	данные отсутствуют	данные отсутствуют
602	734683.78	1289266.15	данные отсутствуют	данные отсутствуют
603	734673.09	1289312.64	данные отсутствуют	данные отсутствуют
604	734540.38	1289241.07	данные отсутствуют	данные отсутствуют
605	734538.14	1289239.86	данные отсутствуют	данные отсутствуют
606	734329.84	1289127.52	данные отсутствуют	данные отсутствуют
Государственный регистратор				ФГИС ЕГРН
полное наименование должности			подпись	инициалы, фамилия

М.П.

Раздел 4.2

Выписка из Единого государственного реестра недвижимости об объекте недвижимости
Сведения о частях земельного участка

Земельный участок				
(вид объекта недвижимости)				
Лист № __ Раздела <u>4.2</u>		Всего листов раздела <u>4.2</u> : __		Всего разделов: __
30.09.2021 № 99/2021/420817999				
Кадастровый номер:			02:22:000000:4067	
Номер точки	Координаты, м		Описание закрепления на местности	Средняя квадратическая погрешность определения координат характерных точек границы части земельного участка, м
	X	Y		
1	2	3	4	5
607	734328.38	1289126.73	данные отсутствуют	данные отсутствуют
608	734054.07	1288978.79	данные отсутствуют	данные отсутствуют
609	733902.35	1288898.53	данные отсутствуют	данные отсутствуют
610	733902.02	1288898.36	данные отсутствуют	данные отсутствуют
611	733694.31	1288788.49	данные отсутствуют	данные отсутствуют
612	733692.07	1288787.3	данные отсутствуют	данные отсутствуют
613	733601.1	1288739.18	данные отсутствуют	данные отсутствуют
614	733584.71	1288730.45	данные отсутствуют	данные отсутствуют
615	733577.75	1288726.74	данные отсутствуют	данные отсутствуют
616	733477.89	1288673.57	данные отсутствуют	данные отсутствуют
617	733476.01	1288672.57	данные отсутствуют	данные отсутствуют
618	733270.29	1288563.02	данные отсутствуют	данные отсутствуют
619	733268.65	1288562.15	данные отсутствуют	данные отсутствуют
620	733187.76	1288519.08	данные отсутствуют	данные отсутствуют
621	733229.34	1288489.1	данные отсутствуют	данные отсутствуют
622	734065.22	1288960.42	данные отсутствуют	данные отсутствуют
623	730717.92	1287147.47	данные отсутствуют	данные отсутствуют
Государственный регистратор				ФГИС ЕГРН
полное наименование должности			подпись	инициалы, фамилия

М.П.

Выписка из Единого государственного реестра недвижимости об объекте недвижимости
Сведения о частях земельного участка

Земельный участок				
(вид объекта недвижимости)				
Лист № ___ Раздела 4.2		Всего листов раздела 4.2 : ___		Всего разделов: ___
30.09.2021 № 99/2021/420817999				
Кадастровый номер:			02:22:000000:4067	
Номер точки	Координаты, м		Описание закрепления на местности	Средняя квадратическая погрешность определения координат характерных точек границы части земельного участка, м
	X	Y		
1	2	3	4	5
624	730912.74	1287252.53	данные отсутствуют	данные отсутствуют
625	731101.95	1287353.53	данные отсутствуют	данные отсутствуют
626	731261.09	1287436.19	данные отсутствуют	данные отсутствуют
627	731311.12	1287463.25	данные отсутствуют	данные отсутствуют
628	731308.1	1287513.91	данные отсутствуют	данные отсутствуют
629	731239.71	1287476.92	данные отсутствуют	данные отсутствуют
630	731185.02	1287448.51	данные отсутствуют	данные отсутствуют
631	731182.78	1287447.35	данные отсутствуют	данные отсутствуют
632	731080.63	1287394.29	данные отсутствуют	данные отсутствуют
633	730891.04	1287293.09	данные отсутствуют	данные отсутствуют
634	730742.55	1287213.01	данные отсутствуют	данные отсутствуют
635	730741.27	1287212.32	данные отсутствуют	данные отсутствуют
636	730696.23	1287188.03	данные отсутствуют	данные отсутствуют
637	730519.64	1287093.49	данные отсутствуют	данные отсутствуют
638	730518.89	1287093.09	данные отсутствуют	данные отсутствуют
639	730325.88	1286989.76	данные отсутствуют	данные отсутствуют
640	730335.37	1286951.81	данные отсутствуют	данные отсутствуют
Государственный регистратор				ФГИС ЕГРН
полное наименование должности			подпись	инициалы, фамилия

М.П.

Выписка из Единого государственного реестра недвижимости об объекте недвижимости
Сведения о частях земельного участка

Земельный участок				
(вид объекта недвижимости)				
Лист № ___ Раздела 4.2		Всего листов раздела 4.2 : ___		Всего разделов: ___
30.09.2021 № 99/2021/420817999				
Кадастровый номер:			02:22:000000:4067	
Номер точки	Координаты, м		Описание закрепления на местности	Средняя квадратическая погрешность определения координат характерных точек границы части земельного участка, м
	X	Y		
1	2	3	4	5
641	730338.56	1286944.37	данные отсутствуют	данные отсутствуют
642	731251.8	1287457.19	данные отсутствуют	данные отсутствуют
643	731093.24	1287372.43	данные отсутствуют	данные отсутствуют
644	730903.55	1287271.25	данные отсутствуют	данные отсутствуют
645	730709.16	1287167.08	данные отсутствуют	данные отсутствуют
646	730487.87	1287048.99	данные отсутствуют	данные отсутствуют
647	728873.81	1286161.81	данные отсутствуют	данные отсутствуют
648	729490.06	1286491.6	данные отсутствуют	данные отсутствуют
649	729718.02	1286612.97	данные отсутствуют	данные отсутствуют
650	729718.44	1286617.32	данные отсутствуют	данные отсутствуют
651	729719.03	1286623.73	данные отсутствуют	данные отсутствуют
652	729719.48	1286628.01	данные отсутствуют	данные отсутствуют
653	729670.04	1286639.53	данные отсутствуют	данные отсутствуют
654	729468.42	1286532.19	данные отсутствуют	данные отсутствуют
655	728901.99	1286229.06	данные отсутствуют	данные отсутствуют
656	729480.63	1286510.83	данные отсутствуют	данные отсутствуют
657	728757.71	1286097.85	данные отсутствуют	данные отсутствуют
Государственный регистратор				ФГИС ЕГРН
полное наименование должности			подпись	инициалы, фамилия

М.П.

Земельный участок				
(вид объекта недвижимости)				
Лист № _____ Раздела <u>4.2</u>		Всего листов раздела <u>4.2</u> : _____		Всего разделов: _____
30.09.2021 № 99/2021/420817999				
Кадастровый номер:			02:22:000000:4067	
Номер точки	Координаты, м		Описание закрепления на местности	Средняя квадратическая погрешность определения координат характерных точек границы части земельного участка, м
	X	Y		
1	2	3	4	5
658	728790.86	1286116.14	данные отсутствуют	данные отсутствуют
659	728809.27	1286178.84	данные отсутствуют	данные отсутствуют
660	728736.04	1286138.43	данные отсутствуют	данные отсутствуют
661	728652.53	1286094.31	данные отсутствуют	данные отсутствуют
662	728650.75	1286093.37	данные отсутствуют	данные отсутствуют
663	728642.29	1286088.9	данные отсутствуют	данные отсутствуют
664	728715.17	1286075.37	данные отсутствуют	данные отсутствуют
665	728743.74	1286115.45	данные отсутствуют	данные отсутствуют
666	728745.98	1286115.45	данные отсутствуют	данные отсутствуют
667	728988.64	1290516.13	данные отсутствуют	данные отсутствуют
667	728988.64	1290516.13	данные отсутствуют	данные отсутствуют
668	728967.29	1290502.22	данные отсутствуют	данные отсутствуют
669	729022.41	1290449.23	данные отсутствуют	данные отсутствуют
670	729215.65	1290262.62	данные отсутствуют	данные отсутствуют
671	729444.66	1290058.27	данные отсутствуют	данные отсутствуют
672	729483.47	1290034.76	данные отсутствуют	данные отсутствуют
673	728984.21	1290520.46	данные отсутствуют	данные отсутствуют
Государственный регистратор				ФГИС ЕГРН
полное наименование должности			подпись	инициалы, фамилия

М.П.

Земельный участок				
(вид объекта недвижимости)				
Лист № _____ Раздела <u>4.2</u>		Всего листов раздела <u>4.2</u> : _____		Всего разделов: _____
30.09.2021 № 99/2021/420817999				
Кадастровый номер:			02:22:000000:4067	
Номер точки	Координаты, м		Описание закрепления на местности	Средняя квадратическая погрешность определения координат характерных точек границы части земельного участка, м
	X	Y		
1	2	3	4	5
673	728984.21	1290520.46	данные отсутствуют	данные отсутствуют
674	728986.73	1290522.1	данные отсутствуют	данные отсутствуют
674	728986.73	1290522.1	данные отсутствуют	данные отсутствуют
675	728957.67	1290546.19	данные отсутствуют	данные отсутствуют
675	728957.67	1290546.19	данные отсутствуют	данные отсутствуют
676	728932.51	1290567.06	данные отсутствуют	данные отсутствуют
676	728932.51	1290567.06	данные отсутствуют	данные отсутствуют
677	728903.98	1290563.07	данные отсутствуют	данные отсутствуют
678	728962.82	1290506.51	данные отсутствуют	данные отсутствуют
679	727019.86	1289020.01	данные отсутствуют	данные отсутствуют
680	727019.86	1289024.01	данные отсутствуют	данные отсутствуют
681	727015.86	1289024.01	данные отсутствуют	данные отсутствуют
682	727015.86	1289020.01	данные отсутствуют	данные отсутствуют
683	730039.01	1289379.89	данные отсутствуют	данные отсутствуют
684	730125.33	1289410.35	данные отсутствуют	данные отсутствуют
685	730096.19	1289438.7	данные отсутствуют	данные отсутствуют
686	730093.61	1289437.67	данные отсутствуют	данные отсутствуют
Государственный регистратор				ФГИС ЕГРН
полное наименование должности			подпись	инициалы, фамилия

М.П.

Земельный участок				
(вид объекта недвижимости)				
Лист № _____ Раздела 4.2		Всего листов раздела 4.2 : _____		Всего разделов: _____
30.09.2021 № 99/2021/420817999				
Кадастровый номер:			02:22:000000:4067	
Номер точки	Координаты, м		Описание закрепления на местности	Средняя квадратическая погрешность определения координат характерных точек границы части земельного участка, м
	X	Y		
1	2	3	4	5
687	730077.53	1289432.15	данные отсутствуют	данные отсутствуют
688	730072.81	1289425.58	данные отсутствуют	данные отсутствуют
689	730073.28	1289425.18	данные отсутствуют	данные отсутствуют
690	730073.44	1289424.99	данные отсутствуют	данные отсутствуют
691	730073.59	1289424.78	данные отсутствуют	данные отсутствуют
692	730073.72	1289424.58	данные отсутствуют	данные отсутствуют
693	730073.83	1289424.35	данные отсутствуют	данные отсутствуют
694	730073.92	1289424.13	данные отсутствуют	данные отсутствуют
695	730074	1289423.89	данные отсутствуют	данные отсутствуют
696	730074.05	1289423.65	данные отсутствуют	данные отсутствуют
697	730074.08	1289423.41	данные отсутствуют	данные отсутствуют
698	730074.1	1289423.15	данные отсутствуют	данные отсутствуют
699	730074.09	1289422.91	данные отсутствуют	данные отсутствуют
700	730074.06	1289422.66	данные отсутствуют	данные отсутствуют
701	730074.02	1289422.42	данные отсутствуют	данные отсутствуют
702	730073.95	1289422.18	данные отсутствуют	данные отсутствуют
703	730073.86	1289421.95	данные отсутствуют	данные отсутствуют
Государственный регистратор			ФГИС ЕГРН	
полное наименование должности			подпись	
			инициалы, фамилия	

М.П.

Земельный участок				
(вид объекта недвижимости)				
Лист № _____ Раздела 4.2		Всего листов раздела 4.2 : _____		Всего разделов: _____
30.09.2021 № 99/2021/420817999				
Кадастровый номер:			02:22:000000:4067	
Номер точки	Координаты, м		Описание закрепления на местности	Средняя квадратическая погрешность определения координат характерных точек границы части земельного участка, м
	X	Y		
1	2	3	4	5
704	730068.28	1289408.74	данные отсутствуют	данные отсутствуют
705	730068.19	1289408.54	данные отсутствуют	данные отсутствуют
706	730068.07	1289408.34	данные отсутствуют	данные отсутствуют
707	730067.93	1289408.11	данные отсутствуют	данные отсутствуют
708	730067.78	1289407.94	данные отсутствуют	данные отсутствуют
709	730067.61	1289407.74	данные отсутствуют	данные отсутствуют
710	728907.88	1288989.77	данные отсутствуют	данные отсутствуют
711	729301.48	1289145.98	данные отсутствуют	данные отсутствуют
712	729916.26	1289372.74	данные отсутствуют	данные отсутствуют
713	729972.36	1289356.37	данные отсутствуют	данные отсутствуют
714	730030.18	1289376.78	данные отсутствуют	данные отсутствуют
715	730030.05	1289377.2	данные отсутствуют	данные отсутствуют
716	730030.02	1289377.31	данные отсутствуют	данные отсутствуют
717	730029.96	1289377.55	данные отсутствуют	данные отсутствуют
718	730029.92	1289377.79	данные отсутствуют	данные отсутствуют
719	730029.9	1289378.03	данные отсутствуют	данные отсутствуют
720	730029.91	1289378.29	данные отсутствуют	данные отсутствуют
Государственный регистратор			ФГИС ЕГРН	
полное наименование должности			подпись	
			инициалы, фамилия	

М.П.

Земельный участок				
(вид объекта недвижимости)				
Лист № _____ Раздела 4.2		Всего листов раздела 4.2 : _____		Всего разделов: _____
30.09.2021 № 99/2021/420817999				
Кадастровый номер:			02:22:000000:4067	
Номер точки	Координаты, м		Описание закрепления на местности	Средняя квадратическая погрешность определения координат характерных точек границы части земельного участка, м
	X	Y		
1	2	3	4	5
721	730029.93	1289378.54	данные отсутствуют	данные отсутствуют
722	730029.97	1289378.78	данные отсутствуют	данные отсутствуют
723	730030.04	1289379.02	данные отсутствуют	данные отсутствуют
724	730030.12	1289379.25	данные отсутствуют	данные отсутствуют
725	730030.22	1289379.47	данные отсутствуют	данные отсутствуют
726	730030.34	1289379.7	данные отсутствуют	данные отсутствуют
727	730030.48	1289379.9	данные отсутствуют	данные отсутствуют
728	730030.64	1289380.1	данные отсутствуют	данные отсутствуют
729	730030.81	1289380.27	данные отсутствуют	данные отсутствуют
730	730062.99	1289411.62	данные отсутствуют	данные отсутствуют
731	730068.12	1289419.98	данные отсутствуют	данные отсутствуют
732	730050.69	1289400.3	данные отсутствуют	данные отсутствуют
733	730041.07	1289399.87	данные отсутствуют	данные отсутствуют
734	730021.15	1289412.79	данные отсутствуют	данные отсутствуют
735	729981.13	1289399.05	данные отсутствуют	данные отсутствуют
736	729964.97	1289393.28	данные отсутствуют	данные отсутствуют
737	729756.51	1289318.42	данные отсутствуют	данные отсутствуют
Государственный регистратор				ФГИС ЕГРН
полное наименование должности			подпись	инициалы, фамилия

М.П.

Земельный участок				
(вид объекта недвижимости)				
Лист № _____ Раздела 4.2		Всего листов раздела 4.2 : _____		Всего разделов: _____
30.09.2021 № 99/2021/420817999				
Кадастровый номер:			02:22:000000:4067	
Номер точки	Координаты, м		Описание закрепления на местности	Средняя квадратическая погрешность определения координат характерных точек границы части земельного участка, м
	X	Y		
1	2	3	4	5
738	729419.62	1289193.5	данные отсутствуют	данные отсутствуют
739	729092.18	1289072.42	данные отсутствуют	данные отсутствуют
740	728902.41	1289001.78	данные отсутствуют	данные отсутствуют
741	728065.86	1288560.62	данные отсутствуют	данные отсутствуют
742	728070.95	1288562.48	данные отсутствуют	данные отсутствуют
743	728214.49	1288614.93	данные отсутствуют	данные отсутствуют
744	728583.64	1288751.37	данные отсутствуют	данные отсутствуют
745	728620.64	1288799.32	данные отсутствуют	данные отсутствуют
746	728057.2	1288595.67	данные отсутствуют	данные отсутствуют
747	728057.3	1288595.21	данные отсутствуют	данные отсутствуют
748	727613.74	1288509.18	данные отсутствуют	данные отсутствуют
749	728034.53	1288662.11	данные отсутствуют	данные отсутствуют
750	728797.61	1288943.82	данные отсутствуют	данные отсутствуют
751	728798.78	1288962.84	данные отсутствуют	данные отсутствуют
752	728769.67	1288952.4	данные отсутствуют	данные отсутствуют
753	728607.88	1288891.31	данные отсутствуют	данные отсутствуют
754	728175.27	1288730.98	данные отсутствуют	данные отсутствуют
Государственный регистратор				ФГИС ЕГРН
полное наименование должности			подпись	инициалы, фамилия

М.П.

Выписка из Единого государственного реестра недвижимости об объекте недвижимости
Сведения о частях земельного участка

Земельный участок				
(вид объекта недвижимости)				
Лист № ___ Раздела 4.2		Всего листов раздела 4.2 : ___		Всего разделов: ___
30.09.2021 № 99/2021/420817999				
Кадастровый номер:			02:22:000000:4067	
Номер точки	Координаты, м		Описание закрепления на местности	Средняя квадратическая погрешность определения координат характерных точек границы части земельного участка, м
	X	Y		
1	2	3	4	5
755	728095.27	1288702.64	данные отсутствуют	данные отсутствуют
756	727754.07	1288576.27	данные отсутствуют	данные отсутствуют
757	727648.29	1288538.67	данные отсутствуют	данные отсутствуют
758	727601.45	1288521.64	данные отсутствуют	данные отсутствуют
759	725937.75	1287900.08	данные отсутствуют	данные отсутствуют
760	727246.39	1288375.68	данные отсутствуют	данные отсутствуют
761	727237.3	1288388.39	данные отсутствуют	данные отсутствуют
762	727010.75	1288305.22	данные отсутствуют	данные отсутствуют
763	727001.5	1288301.75	данные отсутствуют	данные отсутствуют
764	726711.86	1288194.72	данные отсутствуют	данные отсутствуют
765	726082.83	1287962.83	данные отсутствуют	данные отсутствуют
766	725950.92	1287918.01	данные отсутствуют	данные отсутствуют
767	725946.75	1287916.57	данные отсутствуют	данные отсутствуют
768	728967.05	1290502.06	данные отсутствуют	данные отсутствуют
769	729022.42	1290448.03	данные отсутствуют	данные отсутствуют
770	729064.03	1290408.01	данные отсутствуют	данные отсутствуют
771	729113.94	1290359.67	данные отсутствуют	данные отсутствуют
Государственный регистратор			ФГИС ЕГРН	
полное наименование должности			подпись	
			инициалы, фамилия	

М.П.

Выписка из Единого государственного реестра недвижимости об объекте недвижимости
Сведения о частях земельного участка

Земельный участок				
(вид объекта недвижимости)				
Лист № ___ Раздела 4.2		Всего листов раздела 4.2 : ___		Всего разделов: ___
30.09.2021 № 99/2021/420817999				
Кадастровый номер:			02:22:000000:4067	
Номер точки	Координаты, м		Описание закрепления на местности	Средняя квадратическая погрешность определения координат характерных точек границы части земельного участка, м
	X	Y		
1	2	3	4	5
772	729164.63	1290310.68	данные отсутствуют	данные отсутствуют
773	729215.66	1290261.42	данные отсутствуют	данные отсутствуют
774	729261.87	1290217.44	данные отсутствуют	данные отсутствуют
775	729319.17	1290162.69	данные отсутствуют	данные отсутствуют
776	729371.28	1290114.18	данные отсутствуют	данные отсутствуют
777	729444.68	1290057.09	данные отсутствуют	данные отсутствуют
778	729483.09	1290031.76	данные отсутствуют	данные отсутствуют
779	729491.43	1290027.02	данные отсутствуют	данные отсутствуют
780	728905.47	1290563.28	данные отсутствуют	данные отсутствуют
781	728949.85	1290518.84	данные отсутствуют	данные отсутствуют
782	728962.62	1290506.38	данные отсутствуют	данные отсутствуют
783	731114.63	1284373.28	данные отсутствуют	данные отсутствуют
784	731148.9	1284333.58	данные отсутствуют	данные отсутствуют
785	731075.02	1284419.16	данные отсутствуют	данные отсутствуют
786	731070.09	1284425.94	данные отсутствуют	данные отсутствуют
787	731071.69	1284423.02	данные отсутствуют	данные отсутствуют
788	735100.21	1287522.36	данные отсутствуют	данные отсутствуют
Государственный регистратор			ФГИС ЕГРН	
полное наименование должности			подпись	
			инициалы, фамилия	

М.П.

Земельный участок				
(вид объекта недвижимости)				
Лист №	Раздела 4.2	Всего листов раздела 4.2 : ___	Всего разделов: ___	Всего листов выписки: ___
30.09.2021 № 99/2021/420817999				
Кадастровый номер:			02:22:000000:4067	
Номер точки	Координаты, м		Описание закрепления на местности	Средняя квадратическая погрешность определения координат характерных точек границы части земельного участка, м
	X	Y		
1	2	3	4	5
789	735104.97	1287543.33	данные отсутствуют	данные отсутствуют
790	734934.37	1288261.18	данные отсутствуют	данные отсутствуют
790	734934.37	1288261.18	данные отсутствуют	данные отсутствуют
791	734928.24	1288284.92	данные отсутствуют	данные отсутствуют
791	734928.24	1288284.92	данные отсутствуют	данные отсутствуют
792	734924.06	1288285.12	данные отсутствуют	данные отсутствуют
792	734924.06	1288285.12	данные отсутствуют	данные отсутствуют
793	734899.35	1288282.06	данные отсутствуют	данные отсутствуют
794	734905.87	1288253.71	данные отсутствуют	данные отсутствуют
795	734921.1	1288182.22	данные отсутствуют	данные отсутствуют
796	734921.3	1288181.32	данные отсутствуют	данные отсутствуют
797	734939.81	1288101.65	данные отсутствуют	данные отсутствуют
798	734960.46	1288008.91	данные отсутствуют	данные отсутствуют
799	734960.67	1288008	данные отсутствуют	данные отсутствуют
800	734989.92	1287887.38	данные отсутствуют	данные отсутствуют
801	735021.64	1287746.23	данные отсутствуют	данные отсутствуют
802	735021.72	1287745.86	данные отсутствуют	данные отсутствуют
Государственный регистратор				ФГИС ЕГРН
полное наименование должности			подпись	инициалы, фамилия

М.П.

Земельный участок				
(вид объекта недвижимости)				
Лист №	Раздела 4.2	Всего листов раздела 4.2 : ___	Всего разделов: ___	Всего листов выписки: ___
30.09.2021 № 99/2021/420817999				
Кадастровый номер:			02:22:000000:4067	
Номер точки	Координаты, м		Описание закрепления на местности	Средняя квадратическая погрешность определения координат характерных точек границы части земельного участка, м
	X	Y		
1	2	3	4	5
803	735056.74	1287595.42	данные отсутствуют	данные отсутствуют
804	735074.33	1287520.58	данные отсутствуют	данные отсутствуют
805	735074.91	1287517.98	данные отсутствуют	данные отсутствуют
806	734916.1	1288331.96	данные отсутствуют	данные отсутствуют
806	734916.1	1288331.96	данные отсутствуют	данные отсутствуют
807	734755.82	1288952.84	данные отсутствуют	данные отсутствуют
808	734599.81	1289631.36	данные отсутствуют	данные отсутствуют
809	734478.21	1290259.66	данные отсутствуют	данные отсутствуют
810	734475.87	1290272.32	данные отсутствуют	данные отсутствуют
811	734472.51	1290283.7	данные отсутствуют	данные отсутствуют
812	734398.15	1290458.12	данные отсутствуют	данные отсутствуют
813	734408.82	1290414.12	данные отсутствуют	данные отсутствуют
814	734429.67	1290316.49	данные отсутствуют	данные отсутствуют
815	734429.99	1290315.1	данные отсутствуют	данные отсутствуют
816	734462.59	1290181.25	данные отсутствуют	данные отсутствуют
817	734486.88	1290072.78	данные отсутствуют	данные отсутствуют
818	734486.97	1290072.35	данные отсутствуют	данные отсутствуют
Государственный регистратор				ФГИС ЕГРН
полное наименование должности			подпись	инициалы, фамилия

М.П.

Выписка из Единого государственного реестра недвижимости об объекте недвижимости
Сведения о частях земельного участка

Земельный участок				
(вид объекта недвижимости)				
Лист №		Раздела 4.2		Всего листов раздела 4.2 : ____
				Всего разделов: ____
				Всего листов выписки: ____
30.09.2021 № 99/2021/420817999				
Кадастровый номер:			02:22:000000:4067	
Номер точки	Координаты, м		Описание закрепления на местности	Средняя квадратическая погрешность определения координат характерных точек границы части земельного участка, м
	X	Y		
1	2	3	4	5
819	734518.52	1289937	данные отсутствуют	данные отсутствуют
820	734547.22	1289806.73	данные отсутствуют	данные отсутствуют
821	734553.72	1289784.68	данные отсутствуют	данные отсутствуют
822	734593.76	1289603.79	данные отсутствуют	данные отсутствуют
823	734618.11	1289493.93	данные отсутствуют	данные отсутствуют
824	734618.3	1289493.13	данные отсутствуют	данные отсутствуют
825	734647.92	1289369.22	данные отсутствуют	данные отсутствуют
826	734674.45	1289258.47	данные отсутствуют	данные отсутствуют
827	734711.84	1289090.39	данные отсутствуют	данные отсутствуют
828	734711.98	1289089.8	данные отсутствуют	данные отсутствуют
829	734739.89	1288971.17	данные отсутствуют	данные отсутствуют
830	734777.24	1288801.43	данные отсутствуют	данные отсутствуют
831	734777.43	1288800.6	данные отсутствуют	данные отсутствуют
832	734804.5	1288686.83	данные отсутствуют	данные отсутствуют
833	734840.1	1288535.95	данные отсутствуют	данные отсутствуют
834	734840.15	1288535.72	данные отсутствуют	данные отсутствуют
835	734863.43	1288439.06	данные отсутствуют	данные отсутствуют
Государственный регистратор				ФГИС ЕГРН
полное наименование должности			подпись	инициалы, фамилия

М.П.

Раздел 4.2

Выписка из Единого государственного реестра недвижимости об объекте недвижимости
Сведения о частях земельного участка

Земельный участок				
(вид объекта недвижимости)				
Лист №		Раздела 4.2		Всего листов раздела 4.2 : ____
				Всего разделов: ____
				Всего листов выписки: ____
30.09.2021 № 99/2021/420817999				
Кадастровый номер:			02:22:000000:4067	
Номер точки	Координаты, м		Описание закрепления на местности	Средняя квадратическая погрешность определения координат характерных точек границы части земельного участка, м
	X	Y		
1	2	3	4	5
836	734887.46	1288336.34	данные отсутствуют	данные отсутствуют
837	734889.19	1288327.85	данные отсутствуют	данные отсутствуют
838	734412.34	1288172.63	данные отсутствуют	данные отсутствуют
839	734450.06	1288177.27	данные отсутствуют	данные отсутствуют
840	734495.68	1288182.49	данные отсутствуют	данные отсутствуют
841	734496.88	1288182.65	данные отсутствуют	данные отсутствуют
842	734563.88	1288191.97	данные отсутствуют	данные отсутствуют
843	734611.67	1288197.4	данные отсутствуют	данные отсутствуют
844	734623.9	1288198.74	данные отсутствуют	данные отсутствуют
845	734625	1288198.87	данные отсутствуют	данные отсутствуют
846	734697.54	1288208.45	данные отсутствуют	данные отсутствуют
847	734747.92	1288213.75	данные отсутствуют	данные отсутствуют
848	734748.92	1288213.87	данные отсутствуют	данные отсутствуют
849	734797.85	1288220.02	данные отсутствуют	данные отсутствуют
850	734873.2	1288228.45	данные отсутствуют	данные отсутствуют
851	734873.78	1288228.52	данные отсутствуют	данные отсутствуют
852	734928.64	1288235.3	данные отсутствуют	данные отсутствуют
Государственный регистратор				ФГИС ЕГРН
полное наименование должности			подпись	инициалы, фамилия

М.П.

Земельный участок				
(вид объекта недвижимости)				
Лист № _____ Раздела 4.2		Всего листов раздела 4.2 : _____		Всего разделов: _____
30.09.2021 № 99/2021/420817999				
Кадастровый номер:			02:22:000000:4067	
Номер точки	Координаты, м		Описание закрепления на местности	Средняя квадратическая погрешность определения координат характерных точек границы части земельного участка, м
	X	Y		
1	2	3	4	5
853	734940.35	1288236.01	данные отсутствуют	данные отсутствуют
854	734867.64	1288278.14	данные отсутствуют	данные отсутствуют
855	734791.95	1288269.67	данные отсутствуют	данные отсутствуют
856	734742.69	1288263.48	данные отсутствуют	данные отсутствуют
857	734691.65	1288258.11	данные отсутствуют	данные отсутствуют
858	734618.45	1288248.44	данные отсутствуют	данные отсутствуют
859	734606.13	1288247.09	данные отсутствуют	данные отсутствуют
860	734557.61	1288241.58	данные отсутствуют	данные отсутствуют
861	734489.99	1288232.17	данные отсутствуют	данные отсутствуют
862	734432.33	1288225.47	данные отсутствуют	данные отсутствуют
863	734432.03	1288225.43	данные отсутствуют	данные отсутствуют
864	734409.54	1288172.25	данные отсутствуют	данные отсутствуют
865	734910.5	1288353.66	данные отсутствуют	данные отсутствуют
866	734903.81	1288352.72	данные отсутствуют	данные отсутствуют
867	734903.31	1288352.65	данные отсутствуют	данные отсутствуют
868	734844.87	1288343.83	данные отсутствуют	данные отсутствуют
869	734728.06	1288331.7	данные отсутствуют	данные отсутствуют
Государственный регистратор			ФГИС ЕГРН	
полное наименование должности			подпись	
			инициалы, фамилия	

М.П.

Земельный участок				
(вид объекта недвижимости)				
Лист № _____ Раздела 4.2		Всего листов раздела 4.2 : _____		Всего разделов: _____
30.09.2021 № 99/2021/420817999				
Кадастровый номер:			02:22:000000:4067	
Номер точки	Координаты, м		Описание закрепления на местности	Средняя квадратическая погрешность определения координат характерных точек границы части земельного участка, м
	X	Y		
1	2	3	4	5
870	734726.53	1288331.52	данные отсутствуют	данные отсутствуют
871	734636.11	1288319.32	данные отсутствуют	данные отсутствуют
872	734635.51	1288319.24	данные отсутствуют	данные отсутствуют
873	734607.15	1288315.07	данные отсутствуют	данные отсутствуют
874	734562.08	1288310.07	данные отсутствуют	данные отсутствуют
875	734561.65	1288310.02	данные отсутствуют	данные отсутствуют
876	734518.87	1288304.9	данные отсутствуют	данные отсутствуют
877	734517.83	1288304.76	данные отсутствуют	данные отсутствуют
878	734471.25	1288298.19	данные отсутствуют	данные отсутствуют
879	734438.98	1288293.75	данные отсутствуют	данные отсутствуют
880	734387.86	1288288.47	данные отсутствуют	данные отсутствуют
881	734429.83	1288257.75	данные отсутствуют	данные отсутствуют
882	731110.13	1287566.87	данные отсутствуют	данные отсутствуют
883	730779.94	1287575.51	данные отсутствуют	данные отсутствуют
884	730563.6	1287573.88	данные отсутствуют	данные отсутствуют
885	730563.68	1287572.69	данные отсутствуют	данные отсутствуют
886	730563.68	1287572.66	данные отсутствуют	данные отсутствуют
Государственный регистратор			ФГИС ЕГРН	
полное наименование должности			подпись	
			инициалы, фамилия	

М.П.

Выписка из Единого государственного реестра недвижимости об объекте недвижимости
Сведения о частях земельного участка

Земельный участок				
(вид объекта недвижимости)				
Лист № __ Раздела <u>4.2</u>		Всего листов раздела <u>4.2</u> : __		Всего разделов: __
30.09.2021 № 99/2021/420817999				
Кадастровый номер:			02:22:000000:4067	
Номер точки	Координаты, м		Описание закрепления на местности	Средняя квадратическая погрешность определения координат характерных точек границы части земельного участка, м
	X	Y		
1	2	3	4	5
887	730562.15	1287568.09	данные отсутствуют	данные отсутствуют
888	730561.77	1287562.4	данные отсутствуют	данные отсутствуют
889	730561.77	1287557.07	данные отсутствуют	данные отсутствуют
890	730561.77	1287557.05	данные отсутствуют	данные отсутствуют
891	730561.01	1287552.87	данные отсутствуют	данные отсутствуют
892	730561.01	1287546.56	данные отсутствуют	данные отсутствуют
893	730587.54	1287546.67	данные отсутствуют	данные отсутствуют
894	730626.06	1287545.61	данные отсутствуют	данные отсутствуют
895	730626.42	1287545.6	данные отсутствуют	данные отсутствуют
896	730727.32	1287543.57	данные отсутствуют	данные отсутствуют
897	730728.08	1287543.56	данные отсутствуют	данные отсутствуют
898	730819.39	1287543.1	данные отсутствуют	данные отсутствуют
899	730819.64	1287543.1	данные отсутствуют	данные отсутствуют
900	730820	1287543.1	данные отсутствуют	данные отсутствуют
901	730905.98	1287543.72	данные отсутствуют	данные отсутствуют
902	731000.43	1287543.55	данные отсутствуют	данные отсутствуют
903	731149.01	1287542.42	данные отсутствуют	данные отсутствуют
Государственный регистратор				ФГИС ЕГРН
полное наименование должности			подпись	инициалы, фамилия

М.П.

Выписка из Единого государственного реестра недвижимости об объекте недвижимости
Сведения о частях земельного участка

Земельный участок				
(вид объекта недвижимости)				
Лист № __ Раздела <u>4.2</u>		Всего листов раздела <u>4.2</u> : __		Всего разделов: __
30.09.2021 № 99/2021/420817999				
Кадастровый номер:			02:22:000000:4067	
Номер точки	Координаты, м		Описание закрепления на местности	Средняя квадратическая погрешность определения координат характерных точек границы части земельного участка, м
	X	Y		
1	2	3	4	5
904	731285.83	1287540.61	данные отсутствуют	данные отсутствуют
905	731309.38	1287539.37	данные отсутствуют	данные отсутствуют
906	731012.94	1284366.62	данные отсутствуют	данные отсутствуют
907	731030.34	1284374.6	данные отсутствуют	данные отсутствуют
908	731034.55	1284385.87	данные отсутствуют	данные отсутствуют
909	730886.38	1284482.16	данные отсутствуют	данные отсутствуют
910	730900.02	1284465.53	данные отсутствуют	данные отсутствуют
911	730942.64	1284422.87	данные отсутствуют	данные отсутствуют
912	730955.99	1284408.95	данные отсутствуют	данные отсутствуют
913	730956.02	1284401.41	данные отсутствуют	данные отсутствуют
914	730960.45	1284388.21	данные отсутствуют	данные отсутствуют
915	730971	1284377.88	данные отсутствуют	данные отсутствуют
916	730994.91	1284368.5	данные отсутствуют	данные отсутствуют
917	728432.47	1289970.97	данные отсутствуют	данные отсутствуют
918	728433.64	1289972.19	данные отсутствуют	данные отсутствуют
919	728432.25	1289971.82	данные отсутствуют	данные отсутствуют
920	728492.18	1289935.93	данные отсутствуют	данные отсутствуют
Государственный регистратор				ФГИС ЕГРН
полное наименование должности			подпись	инициалы, фамилия

М.П.

Земельный участок				
(вид объекта недвижимости)				
Лист № __ Раздела <u>4.2</u>		Всего листов раздела <u>4.2</u> : __		Всего разделов: __
30.09.2021 № 99/2021/420817999				
Кадастровый номер:			02:22:000000:4067	
Номер точки	Координаты, м		Описание закрепления на местности	Средняя квадратическая погрешность определения координат характерных точек границы части земельного участка, м
	X	Y		
1	2	3	4	5
921	728490.94	1289950.92	данные отсутствуют	данные отсутствуют
922	728466.15	1289929.06	данные отсутствуют	данные отсутствуют
923	728490.41	1289957.36	данные отсутствуют	данные отсутствуют
924	728487.65	1289990.84	данные отсутствуют	данные отсутствуют
925	728482.92	1290066.28	данные отсутствуют	данные отсутствуют
926	728476.86	1290159.57	данные отсутствуют	данные отсутствуют
927	728470.33	1290243.48	данные отсутствуют	данные отсутствуют
928	728465.99	1290285.99	данные отсутствуют	данные отсутствуют
929	728457.29	1290412.2	данные отсутствуют	данные отсутствуют
930	728407.93	1290401.27	данные отсутствуют	данные отсутствуют
931	728416.16	1290281.73	данные отсутствуют	данные отсутствуют
932	728420.53	1290239	данные отсутствуют	данные отсутствуют
933	728426.99	1290156.01	данные отсутствуют	данные отсутствуют
934	728433.02	1290063.07	данные отсутствуют	данные отсутствуют
935	728437.78	1289987.22	данные отсутствуют	данные отсутствуют
936	728438.62	1289977.04	данные отсутствуют	данные отсутствуют
937	728791	1290394.5	данные отсутствуют	данные отсутствуют
Государственный регистратор				ФГИС ЕГРН
полное наименование должности			подпись	инициалы, фамилия

М.П.

Раздел 4.2

Выписка из Единого государственного реестра недвижимости об объекте недвижимости
Сведения о частях земельного участка

Земельный участок				
(вид объекта недвижимости)				
Лист № __ Раздела <u>4.2</u>		Всего листов раздела <u>4.2</u> : __		Всего разделов: __
30.09.2021 № 99/2021/420817999				
Кадастровый номер:			02:22:000000:4067	
Номер точки	Координаты, м		Описание закрепления на местности	Средняя квадратическая погрешность определения координат характерных точек границы части земельного участка, м
	X	Y		
1	2	3	4	5
938	728800.95	1290470.59	данные отсутствуют	данные отсутствуют
939	728804.53	1290545.22	данные отсутствуют	данные отсутствуют
940	728766.94	1290542.92	данные отсутствуют	данные отсутствуют
941	728695.04	1290521.48	данные отсутствуют	данные отсутствуют
942	728702.47	1290507.07	данные отсутствуют	данные отсутствуют
943	728714.43	1290489.62	данные отсутствуют	данные отсутствуют
944	728751.92	1290491.91	данные отсутствуют	данные отсутствуют
945	728751.11	1290475.04	данные отсутствуют	данные отсутствуют
946	728739.8	1290388.53	данные отсутствуют	данные отсутствуют
947	728733.95	1290306.35	данные отсутствуют	данные отсутствуют
948	728740.06	1290201.74	данные отсутствуют	данные отсутствуют
949	728743.97	1290131.77	данные отсутствуют	данные отсутствуют
950	728745.18	1290100.55	данные отсутствуют	данные отсутствуют
951	728741.91	1290075	данные отсутствуют	данные отсутствуют
952	728770.88	1290071.3	данные отсутствуют	данные отсутствуют
953	728448.67	1289924.45	данные отсутствуют	данные отсутствуют
954	728444.47	1289925.52	данные отсутствуют	данные отсутствуют
Государственный регистратор				ФГИС ЕГРН
полное наименование должности			подпись	инициалы, фамилия

М.П.

Выписка из Единого государственного реестра недвижимости об объекте недвижимости
Сведения о частях земельного участка

Земельный участок				
(вид объекта недвижимости)				
Лист № __ Раздела <u>4.2</u>		Всего листов раздела <u>4.2</u> : __		Всего разделов: __
30.09.2021 № 99/2021/420817999				
Кадастровый номер:			02:22:000000:4067	
Номер точки	Координаты, м		Описание закрепления на местности	Средняя квадратическая погрешность определения координат характерных точек границы части земельного участка, м
	X	Y		
1	2	3	4	5
955	728445.01	1289923.48	данные отсутствуют	данные отсутствуют
956	731012.89	1284366.77	данные отсутствуют	данные отсутствуют
957	731030.25	1284374.66	данные отсутствуют	данные отсутствуют
958	731034.4	1284385.91	данные отсутствуют	данные отсутствуют
959	730895.23	1284480.16	данные отсутствуют	данные отсутствуют
960	730906.84	1284466.49	данные отсутствуют	данные отсутствуют
961	730951.1	1284418.55	данные отсутствуют	данные отсутствуют
962	730956.59	1284412.06	данные отсутствуют	данные отсутствуют
963	730955.82	1284402.46	данные отсутствуют	данные отсутствуют
964	730960.58	1284388.28	данные отсутствуют	данные отсутствуют
965	730971.08	1284378.01	данные отсутствуют	данные отсутствуют
966	730994.95	1284368.65	данные отсутствуют	данные отсутствуют
967	728928.71	1284671.9	данные отсутствуют	данные отсутствуют
968	728670.23	1284597.75	данные отсутствуют	данные отсутствуют
969	728670.37	1284597.79	данные отсутствуют	данные отсутствуют
970	728715.33	1284610.78	данные отсутствуют	данные отсутствуют
971	728763.57	1284624.59	данные отсутствуют	данные отсутствуют
Государственный регистратор				ФГИС ЕГРН
полное наименование должности			подпись	инициалы, фамилия

М.П.

Выписка из Единого государственного реестра недвижимости об объекте недвижимости
Сведения о частях земельного участка

Земельный участок				
(вид объекта недвижимости)				
Лист № __ Раздела <u>4.2</u>		Всего листов раздела <u>4.2</u> : __		Всего разделов: __
30.09.2021 № 99/2021/420817999				
Кадастровый номер:			02:22:000000:4067	
Номер точки	Координаты, м		Описание закрепления на местности	Средняя квадратическая погрешность определения координат характерных точек границы части земельного участка, м
	X	Y		
1	2	3	4	5
972	728810.6	1284638.12	данные отсутствуют	данные отсутствуют
973	728858.72	1284651.86	данные отсутствуют	данные отсутствуют
974	728906.1	1284665.59	данные отсутствуют	данные отсутствуют
975	730531.77	1285237.96	данные отсутствуют	данные отсутствуют
976	730513.96	1285210.93	данные отсутствуют	данные отсутствуют
977	730518.31	1285156.85	данные отсутствуют	данные отсутствуют
978	730533.23	1285109.71	данные отсутствуют	данные отсутствуют
979	730550.6	1285054.97	данные отсутствуют	данные отсутствуют
980	730565.82	1285006.77	данные отсутствуют	данные отсутствуют
981	730566.59	1285004.36	данные отсутствуют	данные отсутствуют
982	730583.57	1285016.93	данные отсутствуют	данные отсутствуют
983	730569.67	1285061.01	данные отсутствуют	данные отсутствуют
984	730552.28	1285115.75	данные отсутствуют	данные отсутствуют
985	730538.04	1285160.72	данные отсутствуют	данные отсутствуют
986	730533.7	1285214.86	данные отсутствуют	данные отсутствуют
987	730441.56	1286681.83	данные отсутствуют	данные отсутствуют
988	730410.14	1286674.9	данные отсутствуют	данные отсутствуют
Государственный регистратор				ФГИС ЕГРН
полное наименование должности			подпись	инициалы, фамилия

М.П.

Земельный участок				
(вид объекта недвижимости)				
Лист № _____ Раздела <u>4.2</u>		Всего листов раздела <u>4.2</u> : _____		Всего разделов: _____
30.09.2021 № 99/2021/420817999				
Кадастровый номер:			02:22:000000:4067	
Номер точки	Координаты, м		Описание закрепления на местности	Средняя квадратическая погрешность определения координат характерных точек границы части земельного участка, м
	X	Y		
1	2	3	4	5
989	730403.8	1286667.11	данные отсутствуют	данные отсутствуют
990	730423.41	1286544.81	данные отсутствуют	данные отсутствуют
991	730417.49	1286592.1	данные отсутствуют	данные отсутствуют
992	730410.69	1286643.91	данные отсутствуют	данные отсутствуют
993	731065.09	1284432.82	данные отсутствуют	данные отсутствуют
994	730999.93	1284476.57	данные отсутствуют	данные отсутствуют
995	731019.02	1284463.79	данные отсутствуют	данные отсутствуют
996	731019.18	1284463.68	данные отсутствуют	данные отсутствуют
997	731028.19	1284457.65	данные отсутствуют	данные отсутствуют
998	731307.22	1287496.38	данные отсутствуют	данные отсутствуют
999	731305.92	1287484.11	данные отсутствуют	данные отсутствуют
1000	731301.48	1287440.4	данные отсутствуют	данные отсутствуют
1001	731298.07	1287407.69	данные отсутствуют	данные отсутствуют
1002	731294.51	1287372.34	данные отсутствуют	данные отсутствуют
1003	731261.3	1287351.43	данные отсутствуют	данные отсутствуют
1004	731217.82	1287324.45	данные отсутствуют	данные отсутствуют
1005	731182.69	1287302.14	данные отсутствуют	данные отсутствуют
Государственный регистратор				ФГИС ЕГРН
полное наименование должности			подпись	инициалы, фамилия

М.П.

Раздел 4.2

Выписка из Единого государственного реестра недвижимости об объекте недвижимости
Сведения о частях земельного участка

Земельный участок				
(вид объекта недвижимости)				
Лист № _____ Раздела <u>4.2</u>		Всего листов раздела <u>4.2</u> : _____		Всего разделов: _____
30.09.2021 № 99/2021/420817999				
Кадастровый номер:			02:22:000000:4067	
Номер точки	Координаты, м		Описание закрепления на местности	Средняя квадратическая погрешность определения координат характерных точек границы части земельного участка, м
	X	Y		
1	2	3	4	5
1006	731315.16	1287377.95	данные отсутствуют	данные отсутствуют
1007	731317.95	1287405.66	данные отсутствуют	данные отсутствуют
1008	731320.57	1287430.82	данные отсутствуют	данные отсутствуют
1009	730560.12	1286859.61	данные отсутствуют	данные отсутствуют
1010	730644.43	1286914.49	данные отсутствуют	данные отсутствуют
1011	730614.37	1286895.81	данные отсутствуют	данные отсутствуют
1012	730564.28	1286864.8	данные отсутствуют	данные отсутствуют
Государственный регистратор				ФГИС ЕГРН
полное наименование должности			подпись	инициалы, фамилия

М.П.